

# **Kecamatan** **MEDAN PERJUANGAN** **DALAM ANGKA**

# **2022**



**BADAN PUSAT STATISTIK  
KOTA MEDAN**

# **Kecamatan** **MEDAN PERJUANGAN** **DALAM ANGKA**

# **2022**



**BADAN PUSAT STATISTIK**  
**KOTA MEDAN**

## KECAMATAN MEDAN PERJUANGAN DALAM ANGKA 2022

ISSN : 2830-4012  
Katalog BPS : 1102001.1275160  
No. Publikasi : 12750.2224

Ukuran buku : 21cm x 14,8 cm  
Jumlah Halaman : xx + 107

Naskah:  
Badan Pusat Statistik Kota Medan

Penyunting:  
Badan Pusat Statistik Kota Medan

Gambar Kulit:  
Badan Pusat Statistik Kota Medan

Diterbitkan Oleh:  
©Badan Pusat Statistik Kota Medan

Dicetak Oleh:  
-

“Dilarang mengumumkan, mendistribusikan, mengomunikasikan, dan/atau menggandakan sebagian atau seluruh isi buku ini untuk tujuan komersial tanpa izin tertulis dari Badan Pusat Statistik”

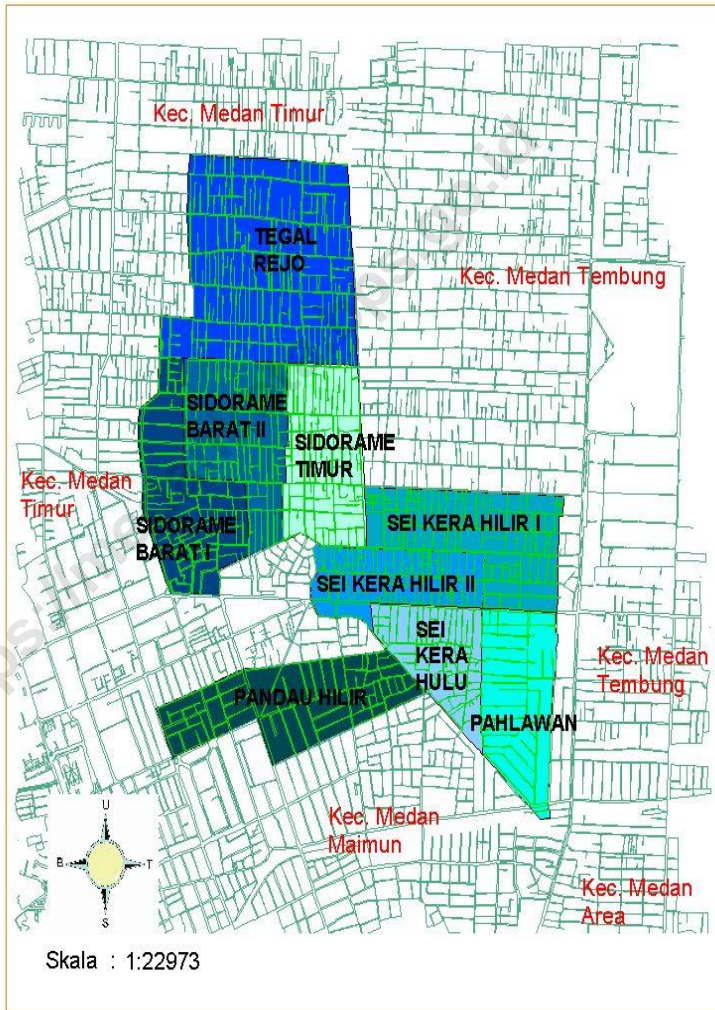
**TIM PENYUSUN**  
***DRAFTING TEAM***

**Penanggung Jawab** : Dra. Enny Nuryani Nasution  
**Penyunting** : Elia Wesley Sukarno, SST  
**Penyusun Naskah** : Silvia Hanifah Parinduri, SST  
**Tata Letak** : Silvia Hanifah Parinduri, SST

<https://medankota.bps.go.id>



# Peta Kecamatan Medan Perjuangan





## KATA PENGANTAR *PREFACE*

Puji dan syukur kami panjatkan ke hadirat Tuhan Yang Maha Esa, sehingga kami dapat menyelesaikan publikasi "Medan Perjuangan Dalam Angka 2022" ini. Dengan adanya bantuan dari Pemerintah Kecamatan Medan Perjuangan serta instansi pemerintah lainnya, publikasi Medan Perjuangan Dalam Angka 2021 dapat terbit tepat waktu.


Kebutuhan akan data statistik semakin meningkat terutama dalam menyambut millenium kedua. Hal tersebut menjadi pendorong bagi kami untuk menyusun publikasi ini. Data yang disajikan bersumber dari data yang terdapat di Kantor Kecamatan Medan Perjuangan, kantor kelurahan sekecamatan Medan Perjuangan serta instansi pemerintah lainnya. Selain itu data yang ada pada publikasi ini merupakan data yang bersumber dari berbagai kegiatan rutin, survei maupun sensus yang diselenggarakan Badan Pusat Statistik di kecamatan Medan Perjuangan.

Pada kesempatan ini kami mengucapkan banyak terima kasih kepada Camat Medan Perjuangan atas perhatian dan bantuannya sehingga terbitnya publikasi ini, serta kepada instansi-instansi pemerintah lainnya.

Saran dan kritik demi penyempurnaan publikasi ini di masa yang akan datang sangat kami harapkan dari berbagai pihak.

Akhirnya semoga penyajian data statistik ini dapat membantu memenuhi kebutuhan data bagi pihak-pihak yang memerlukan serta bermanfaat bagi semua pihak.

Medan, 21 September 2022  
Kepala Badan Pusat Statistik  
Kota Medan,



Dra. Enny Nuryani Nasution





**DAFTAR ISI**  
**LIST OF CONTENTS**

Halaman/*Page*

<b>PETA KECAMATAN MEDAN PERJUANGAN</b> <b>MEDAN PERJUANGAN DISTRICT MAP .....</b>	<b>v</b>
<b>KATA PENGANTAR</b> <b>PREFACE .....</b>	<b>vii</b>
<b>DAFTAR ISI</b> <b>LIST OF CONTENTS.....</b>	<b>ix</b>
<b>DAFTAR TABEL</b> <b>LIST OF TABLE .....</b>	<b>xi</b>
<b>DAFTAR GAMBAR</b> <b>LIST OF PICTURE.....</b>	<b>xvii</b>
<b>DAFTAR LAMPIRAN</b> <b>LIST OF APPENDIX .....</b>	<b>xix</b>
<b>GEOGRAFI DAN IKLIM</b> <b>GEOGRAPHY AND CLIMATE .....</b>	<b>1</b>
<b>PEMERINTAHAN</b> <b>GOVERNMENT .....</b>	<b>9</b>
<b>PENDUDUK</b> <b>POPULATION .....</b>	<b>21</b>
<b>SOSIAL DAN KESEJAHTERAAN RAKYAT</b> <b>SOCIAL AND WELFARE .....</b>	<b>31</b>
<b>PERTANIAN</b> <b>AGRICULTURE .....</b>	<b>65</b>
<b>PARIWISATA, TRANSPORTASI, DAN KOMUNIKASI</b> <b>TOURISM, TRANSPORTATION, AND COMMUNICATION .....</b>	<b>81</b>
<b>PERBANKAN, KOPERASI, DAN PERDAGANGAN</b> <b>BANKING, COOPERATIVE, AND TRADE .....</b>	<b>91</b>
<b>LAMPIRAN</b> <b>APPENDIXES.....</b>	<b>101</b>



**DAFTAR TABEL**  
**LIST OF TABLE**

Halaman/*Page*

Tabel 1.1.1 Luas Daerah Menurut Kelurahan di Kecamatan Medan Perjuangan, 2021 <i>Total Area by Kelurahan in Medan Perjuangan Subdistrict, 2021</i> .....	6
Tabel 1.1.2 Jarak ke Ibukota Kecamatan dan Ibukota Kabupaten/Kota Menurut Kelurahan di Kecamatan Medan Perjuangan (km), 2021 <i>Distance to the Subdistrict Capital and Regency/Municipal Capital by Kelurahan in Medan Perjuangan Subdistrict (km), 2021</i> .....	7
Tabel 2.1.1 Jumlah Lingkungan Menurut Kelurahan di Kecamatan Medan Perjuangan, 2021 <i>Number of Lingkungan by Kelurahan in Medan Perjuangan Subdistrict, 2021</i> .....	17
Tabel 2.2.1 Jumlah Pegawai Negeri Sipil Menurut Pemerintah Daerah dan Jenis Kelamin, 2021 <i>Number of Civil Servants by Local Government and Sex, 2021</i>	18
Tabel 2.2.2 Jumlah Pegawai Negeri Sipil Pemerintah Daerah Kecamatan Medan Perjuangan Menurut Tingkat Pendidikan dan Jenis Kelamin, 2021 <i>Number of Civil Servants of Medan Perjuangan Subdistrict Government by Educational Level and Sex, 2021</i> .....	19
Tabel 3.1 Penduduk, Distribusi Persentase Penduduk, Kepadatan Penduduk, Rasio Jenis Kelamin Penduduk Menurut Desa/Kelurahan di Kecamatan Medan Perjuangan, 2021 <i>Population, Percentage Distribution of Population, Population Density, and Population Sex Ratio by Villages/Kelurahan in Medan Perjuangan Subdistrict, 2021</i> .....	29
Tabel 4.1.1 Jumlah Sekolah, Murid, dan Guru Taman Kanak-Kanak(TK) Menurut Kelurahan di Kecamatan Medan Perjuangan, 2021/2022	

*Number of Schools, Teachers, and Students of Kindergarten by Kelurahan in Medan Perjuangan Subdistrict, 2021/2022..... 38*

**Tabel 4.1.2 Jumlah Sekolah, Guru, dan Murid Sekolah Dasar (SD) Menurut Kelurahan di Kecamatan Medan Perjuangan, 2021 / 2022**

*Number of Schools, Teachers, and Students of Elementary Schools by Kelurahan in Medan Perjuangan Subdistrict, 2021/2022 ..... 39*

**Tabel 4.1.3 Jumlah Sekolah, Guru, dan Murid Sekolah Menengah Pertama (SMP) Menurut Kelurahan di Kecamatan Medan Perjuangan, 2021/2022**

*Number of Schools, Teachers, and Students of Junior High Schools by Kelurahan in Medan Perjuangan Subdistrict, 2021/2022 ..... 41*

**Tabel 4.1.4 Jumlah Sekolah, Guru, dan Murid Sekolah Menengah Atas (SMA) Menurut Kelurahan di Kecamatan Medan Perjuangan, 2021 / 2022**

*Number of Schools, Teachers, and Students of Senior High Schools by Kelurahan in Medan Perjuangan Subdistrict, 2021/2022 ..... 43*

**Tabel 4.1.5 Jumlah Sekolah, Guru, dan Murid Sekolah Menengah Kejuruan (SMK) Menurut Desa/Kelurahan di Kecamatan Medan Perjuangan, 2021 / 2022**

*Number of Schools, Teachers, and Students of Vocational High Schools by Villages/Kelurahan in Medan Perjuangan Subdistrict, 2021/2022..... 45*

**Tabel 4.2.1 Banyaknya Kelurahan yang Memiliki Sarana Kesehatan Menurut Jenis Sarana Kesehatan di Kecamatan Medan Perjuangan, 2019-2021**

*Number of Kelurahan Health Facilities by Type of Health Facilities in Medan Perjuangan Subdistrict, 2019-2021..... 47*

**Tabel 4.2.2 Banyaknya Warga Penderita Kekurangan Gizi Menurut Kelurahan di Kecamatan Medan Perjuangan, 2020**

*Number of People with Malnutrition by Kelurahan in Medan Perjuangan Subdistrict, 2020..... 48*

**Tabel 4.3.1 Banyaknya Kelurahan Menurut Sumber Air Minum Sebagian Besar Keluarga di Kecamatan Medan Perjuangan, 2019-2021**

*Number of Kelurahan by Drinking Water Source of Majority Family in Medan*

<i>Perjuangan Subdistrict, 2019-2021</i> .....	49
Tabel 4.3.2 Banyaknya Keluarga Menurut Kelurahan dan Jenis Pengguna Listrik di Kecamatan Medan Perjuangan, 2021 <i>Number of Family by Kelurahan and Type of Electricity Consumer in Medan Perjuangan Subdistrict, 2021</i> .....	50
Tabel 4.3.3 Banyaknya Kelurahan Menurut Sumber Penerangan Jalan Utama Desa/Kelurahan di Kecamatan Medan Perjuangan, 2019-2021 <i>Number of Villages/Kelurahan by Source of Kelurahan's Main Street Illumination in Medan Perjuangan Subdistrict, 2019-2021</i> .....	51
Tabel 4.3.4 Banyaknya Kelurahan Menurut Penggunaan Fasilitas Tempat Buang Air Besar Sebagian Besar Keluarga di Kecamatan Medan Perjuangan, 2019-2021 <i>Number of Kelurahan by Toilet Facility Used by Majority Family in Medan Perjuangan Subdistrict, 2019-2021</i> .....	52
Tabel 4.3.5 Banyaknya Kelurahan Menurut Jenis Bahan Bakar untuk Memasak yang Digunakan Sebagian Besar Keluarga di Kecamatan Medan Perjuangan, 2021 <i>Number of Kelurahan by Type of Cooking Fuel Used by Majority Family in Medan Perjuangan Subdistrict, 2021</i> .....	53
Tabel 4.4.1 Jumlah Tempat Peribadatan Menurut Kelurahan di Kecamatan Medan Perjuangan, 2021 <i>Number of Worship Places by Kelurahan in Medan Perjuangan Subdistrict, 2021</i> .....	54
Tabel 4.4.2 Banyaknya Kejadian Bencana Alam Menurut Kelurahan dan Jenis Bencana Alam di Kecamatan Medan Perjuangan, 2020 <i>Number of Natural Disaster Events by Kelurahan and Type of Natural Disaster in Medan Perjuangan Subdistrict, 2020</i> .....	55
Tabel 4.4.3 Banyaknya Korban Jiwa Akibat Bencana Alam Menurut Kelurahan dan Jenis Bencana Alam di Kecamatan Medan Perjuangan, 2020 <i>Number of Fatalities Due to Natural Disasters by Kelurahan and Type of Natural Disaster in Medan Perjuangan Subdistrict, 2020</i> .....	58
Tabel 4.4.4 Keberadaan Fasilitas/Upaya Antisipasi/Mitigasi	

Bencana Alam Menurut Kelurahan di Kecamatan Medan Perjuangan, 2021 <i>Existence of Facilities/Efforts for Anticipation/Mitigation of Natural Disasters by Kelurahan by Villages/ Kelurahan in Medan Perjuangan Subdistrict, 2021</i> .....	61
Tabel 4.4.5 Banyaknya Kelurahan Menurut Ketersediaan Fasilitas/Lapangan Olahraga di Kecamatan Medan Perjuangan, 2021 <i>Number of Kelurahan by Availability of Sport Facilities/Fields in Medan Perjuangan Subdistrict, 2021</i> .....	63
Tabel 5.1 Luas Panen Tanaman Sayuran dan Buah-buahan Menurut Jenis Tanaman di Kecamatan Medan Perjuangan (ha), 2018-2021 <i>Harvested Area of Seasonal Vegetables by Kind of Plant in Medan Perjuangan Subdistrict (ha), 2018-2021</i> .....	73
Tabel 5.2 Produksi Tanaman Sayuran Menurut Jenis Tanaman di Kecamatan Medan Perjuangan (kuintal), 2018-2021 <i>Production of Seasonal Vegetables by Kind of Plant in Medan Perjuangan Subdistrict (quintal), 2018-2021</i> .....	74
Tabel 5.3 Luas Panen Tanaman Biofarmaka Menurut Jenis Tanamandi Kecamatan Medan Perjuangan (m <sup>2</sup> ), 2018-2021 <i>Harvested Area of Medicinal Plants by Kind of Plant in Medan Perjuangan Subdistrict (m<sup>2</sup>), 2018-2021</i> .....	75
Tabel 5.4 Produksi Tanaman Biofarmaka Menurut Jenis Tanaman di Kecamatan Medan Perjuangan (kg), 2018-2021 <i>Production of Medicinal Plants by Kind of Plant in Medan Perjuangan Subdistrict (kg), 2018-2021</i> .....	76
Tabel 5.5 Luas Panen Tanaman Hias Menurut Jenis Tanaman di Kecamatan Medan Perjuangan (m <sup>2</sup> ), 2018-2021 <i>Harvested Area of Ornamental Plants by Kind of Plant in Medan Perjuangan Subdistrict (m<sup>2</sup>), 2018-2021</i> .....	77
Tabel 5.6 Produksi Tanaman Hias Menurut Jenis Tanaman di Kecamatan Medan Perjuangan (tangkai), 2018-2021 <i>Production of Ornamental Plants by Kind of Plant n Medan Perjuangan</i>	

<i>Subdistrict (stalks), 2018-2021</i> .....	78
<b>Tabel 5.7</b> Produksi Buah-Buahan Menurut Jenis Tanaman di Kecamatan Medan Perjuangan (kuintal), 2018-2021 <i>Production of Annual Fruits by Kind of Plant in Medan Perjuangan Subdistrict (quintal), 2018-2021</i> .....	79
<b>Tabel 6.1.1</b> Jumlah Sarana Akomodasi Menurut Kelurahan dan Jenis Akomodasi di Kecamatan Medan Perjuangan, 2021 <i>Number of Accomodation Facilities by Kelurahan and Type of Accomodation in Medan Perjuangan Subdistrict, 2021</i> .....	85
<b>Tabel 6.2.1</b> Prasarana dan Sarana Transportasi Antar Desa/Kelurahan Menurut Kelurahan di Kecamatan Medan Perjuangan, 2021 <i>Inter- Kelurahan Transportation Infrastructure and Facilities by Villages/Kelurahan in Medan Perjuangan Subdistrict, 2021</i> .....	86
<b>Tabel 6.3.1</b> Keberadaan Kantor Pos/Pos Pembantu/Rumah Pos, Pos Keliling, dan Perusahaan/Agen Jasa Ekspedisi Swasta Menurut Kelurahan di Kecamatan Medan Perjuangan, 2021 <i>Number of Post Office/Subsidiary of Post Office, Mobile Portal Service, Private Expedition Service Company by Kelurahan in Medan Perjuangan Subdistrict, 2021</i> .....	88
<b>Tabel 6.3.2</b> Jumlah Menara Telepon seluler dan Operator Layanan Komunikasi Telepon Seluler Menurut Kelurahan di Kecamatan Medan Perjuangan, 2021 <i>Number of Base Transceiver Station (BTS) and Cellular Phone Communication Service Operators by Kelurahan in Medan Perjuangan Subdistrict, 2021</i> .....	89
<b>Tabel 6.3.3</b> Kekuatan Sinyal Telepon Seluler dan Jenis Sinyal Internet Telepon Seluler Menurut Kelurahan di Kecamatan Medan Perjuangan, 2021 <i>The Strenght of Celular Phone Signal by Kelurahan in Medan Perjuangan Subdistrict, 2021</i> .....	90
<b>Tabel 7.1</b> Banyaknya Sarana Lembaga Keuangan Bank Menurut Kelurahan dan Jenis Bank di Kecamatan Medan Perjuangan, 2021 <i>Number of Bank by Kelurahan and Type of Bank in Medan Perjuangan Subdistrict, 2021</i> .....	96



Tabel 7.2 Banyaknya Koperasi Aktif Menurut Menurut Kelurahan dan Jenis Koperasi di Kecamatan Medan Perjuangan, 2021  
*Number of Cooperative by Kelurahan and Type of Cooperative in Medan Perjuangan Subdistrict, 2021* ..... 97

Tabel 7.3 Banyaknya Sarana Perdagangan Menurut Kelurahan dan Jenis Sarana Perdagangan di Kecamatan Medan Perjuangan, 2021  
*Number of Trade Facilities by Kelurahan and Type of Trade Facilities in Medan Perjuangan Subdistrict, 2021* ..... 99

<https://medankota.bps.go.id>

## DAFTAR GAMBAR LIST OF PICTURE

Halaman/Page

Gambar 1.1 Luas Daerah menurut Kelurahan (%), 2021 <i>Total Area by Kelurahan (%), 2021</i> .....	4
Gambar 1.2 Jarak ke Ibukota Kecamatan Menurut Kelurahan di Kecamatan Medan Perjuangan (km), 2021 <i>Distance to the Subdistrict Capital by Kelurahan in Medan Perjuangan Subdistrict (km), 2021</i> .....	5
Gambar 2.1 Persentase Pegawai Negeri Sipil Menurut Jenis Kelamin, 2021 <i>Number of Civil Servants by and Sex, 2021</i> .....	15
Gambar 2.2 Jumlah Pegawai Negeri Sipil Pemerintah Daerah Menurut Tingkat Pendidikan, 2021 <i>Number of Civil Servants by Educational Level, 2021</i>	16
Gambar 3.1 Jumlah Penduduk menurut Kelurahan di Kecamatan Medan Perjuangan, 2021 <i>Population by Kelurahan in Medan Perjuangan Subdistrict, 2021</i> .....	27
Gambar 3.2 Jumlah Penduduk menurut Jenis Kelamin di Kecamatan Medan Perjuangan, 2021 <i>Population by Type of Sex in Medan Perjuangan Subdistrict, 2021</i> .....	28
Gambar 4.1 Jumlah Sekolah Menurut Tingkat Pendidikan, 2021/2022 <i>Number of Schools by Education Level, 2021/2022</i> .....	36
Gambar 4.2 Banyaknya Kelurahan yang Memiliki Sarana Kesehatan Menurut Jenis Sarana Kesehatan di Kecamatan Medan Perjuangan, 2019-2021 <i>Number of Kelurahan Health Facilities by Type of Health Facilities in Medan Perjuangan Subdistrict, 2019- 2021</i> .....	37

- Gambar 6.1** Jumlah Menara Telepon seluler dan Operator Layanan Komunikasi Telepon Seluler Menurut Kelurahan di Kecamatan Medan Perjuangan, 2021  
*Number of Base Transceiver Station (BTS) and CellularPhone Communication Service Operators by Kelurahan in Medan Perjuangan Subdistrict, 2021* ..... 84
- Gambar 7.1** Banyaknya Sarana Perdagangan Menurut Jenis di Kecamatan Medan Perjuangan, 2021  
*Number of Trade Facilities by Type in Medan Perjuangan Subdistrict, 2021* ..... 95

**DAFTAR LAMPIRAN**  
**LIST OF APPENDIX**

	<i>Halaman/ Page</i>
Lampiran 1. Nama Camat di Kecamatan Medan Perjuangan Sejak Tahun 1974 s/d sekarang .....	103
Lampiran 2. Nama Lurah dan Lamanya Menjabat menurut Kelurahan di Kecamatan Medan Perjuangan.....	104
Lampiran 3. Daftar Nama dan Alamat Kantor Kelurahan di Kecamatan Medan Perjuangan Tahun 2019.....	107



01

**GEOGRAFI DAN IKLIM**  
*GEOGRAPHY AND CLIMATE*



<https://medankota.bps.go.id/>



## PENJELASAN TEKNIS

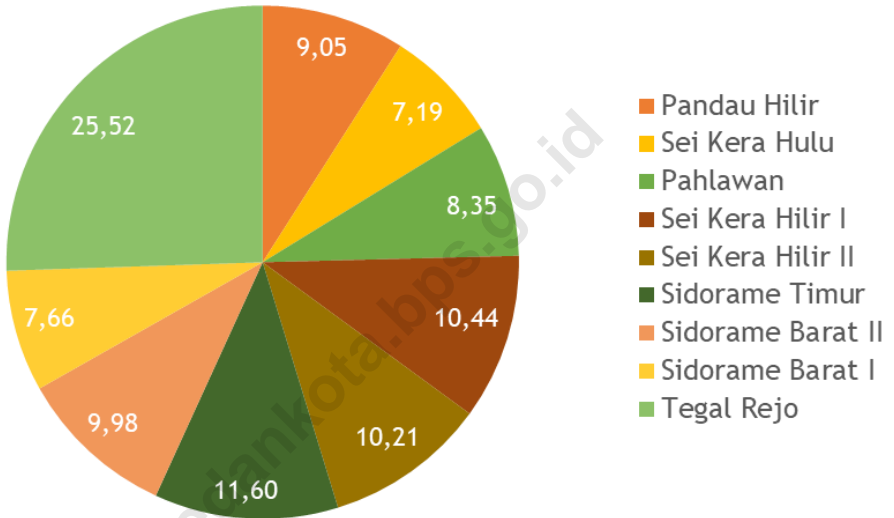
1. Secara astronomis Kecamatan Medan Perjuangan terletak diantara  $03^{\circ}$ - $32^{\circ}$  Lintang Utara dan  $98^{\circ}$ - $47^{\circ}$  Bujur Timur, dengan ketinggian wilayah 25 meter di atas permukaan laut.
2. Luas wilayah Kecamatan Medan Perjuangan  $4,31 \text{ km}^2$  atau sekitar 1,63% dari luas Kota Medan ( $265,10 \text{ km}^2$ ).
3. Berdasarkan posisi geografisnya, Kecamatan Medan Perjuangan memiliki batas-batas wilayah, yaitu : di sebelah utara berbatasan dengan Kecamatan Medan Tembung dan Medan Timur, di sebelah Selatan berbatasan dengan Kecamatan Medan Area dan Medan Kota, di sebelah Timur berbatasan dengan Kecamatan Medan Tembung, dan di sebelah Barat berbatasan dengan Kecamatan Medan Timur.
4. Kecamatan Medan Perjuangan adalah daerah yang beriklim tropis dengan 2 musim yaitu musim hujan dan musim kemarau. Musim hujan dan musim kemarau biasanya ditandai dengan jumlah hari hujan pada tiap bulan terjadinya musim.

## TECHNICAL NOTES

1. *Astronomically, Medan Perjuangan Subdistrict located between  $03^{\circ}$ - $32^{\circ}$  North Latitude and  $98^{\circ}$ - $47^{\circ}$  East Longitude, with elevation 25 metre above sea level.*
2. *Total area of Medan Perjuangan Subdistrict is  $4,31 \text{ km}^2$ , or approximately 1,63% of the area of Medan Municipality ( $265,10 \text{ km}^2$ ).*
3. *In term of geografic position, Medan Perjuangan Subdistrict has boundaries as follows : in the northside with Medan Tembung dan Medan Timur Subdistrict, in the southside with Medan Area dan Medan Kota Subdistrict, in the eastside with Medan Tembung Subdistrict, and in the westside with Medan Timur Subdistrict.*
4. *Medan Perjuangan is the subdistrict which has tropical climate with 2 (two) seasons, namely rainy season and dry season. Rainy season and dry season are usually are marked by number of rainy days on each of seasons occurring.*

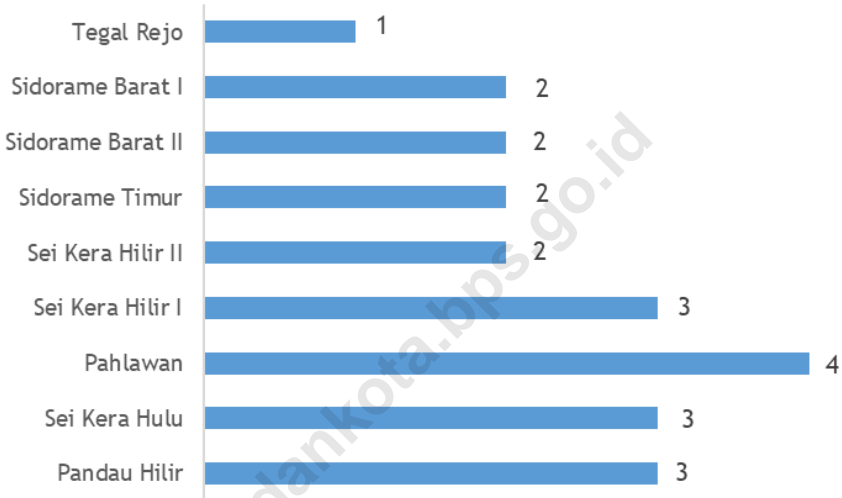


**Gambar** 1.1 Luas Daerah menurut Kelurahan (%), 2021  
**Figures** 1.1 Total Area by Kelurahan (%), 2021



Sumber/Source : Kantor Camat Medan Perjuangan/Camat Office in Medan Perjuangan Subdistrict

**Gambar 1.2** Jarak ke Ibukota Kecamatan Menurut Kelurahan di Kecamatan Medan Perjuangan (km), 2021  
**Figures** *Distance to the Subdistrict Capital by Kelurahan in Medan Perjuangan Subdistrict (km), 2021*



Sumber/Source: BPS, Pendataan Potensi Desa (Podes) 2021/BPS-Statistics Indonesia, Village Potential Data Collecting 2021

**1.1 KEADAAN GEOGRAFI  
GEOGRAPHY CONDITION**

**Tabel 1.1.1 Luas Daerah Menurut Kelurahan di Kecamatan Medan Perjuangan, 2021**  
**Table Total Area by Kelurahan in Medan Perjuangan Subdistrict, 2021**

Kelurahan Kelurahan	Luas Total Area (km <sup>2</sup> /sq.km)	Persentase terhadap Luas Kecamatan Percentage to Subdistrict Area
(1)	(2)	(3)
Pandau Hilir	0,39	9,05
Sei Kera Hulu	0,31	7,19
Pahlawan	0,36	8,35
Sei Kera Hilir I	0,45	10,44
Sei Kera Hilir II	0,44	10,21
Sidorame Timur	0,50	11,60
Sidorame Barat II	0,43	9,98
Sidorame Barat I	0,33	7,66
Tegal Rejo	1,10	25,52
<b>MEDAN PERJUANGAN</b>	<b>4,31</b>	<b>100,00</b>

Sumber/Source: Kantor Camat Medan Perjuangan/Camat Office in Medan Perjuangan Subdistrict

**Tabel 1.1.2** Jarak ke Ibukota Kecamatan dan Ibukota Kabupaten/Kota Menurut Kelurahan di Kecamatan Medan Perjuangan (km), 2021  
*Distance to the Subdistrict Capital and Regency/Municipal Capital by Kelurahan in Medan Perjuangan Subdistrict (km), 2021*

Kelurahan Kelurahan	Jarak ke Ibukota Kecamatan <i>Distance to Subdistrict Capital</i>	Jarak ke Ibukota Kabupaten/Kota <i>Distance to Regency Capital</i>
(1)	(2)	(3)
Pandau Hilir	3	3
Sei Kera Hulu	3	4
Pahlawan	4	5
Sei Kera Hilir I	3	4
Sei Kera Hilir li	2	4
Sidorame Timur	2	4
Sidorame Barat li	2	4
Sidorame Barat I	2	5
Tegal Rejo	1	5

Sumber/Source: BPS, Pendataan Potensi Desa (Podes) 2021/BPS-Statistics Indonesia, Village Potential Data Collecting 2021



02

**PEMERINTAHAN**  
*GOVERNMENT*

<https://medankota.bps.go.id>





## PENJELASAN TEKNIS

1. Secara administrasi, Kecamatan Medan Perjuangan terdiri dari 9 Kelurahan.
2. Kelurahan adalah pembagian wilayah administratif di Kota Medan di bawah Kecamatan.
3. Badan Pusat Statistik (BPS) telah melakukan pendataan Potensi Desa (Podes) sejak tahun 1980. Sejak saat itu, Podes dilaksanakan secara rutin sebanyak 3 kali dalam kurun waktu sepuluh tahun untuk mendukung kegiatan Sensus Penduduk, Sensus Pertanian, ataupun Sensus Ekonomi. Dengan demikian, fakta penting terkait ketersediaan infrastruktur dan potensi yang dimiliki oleh setiap wilayah dapat dipantau perkembangannya secara berkala dan terus menerus.
4. Data Podes merupakan satu-satunya sumber data kewilayahan yang muatannya beragam dan memberi gambaran tentang situasi pembangunan suatu wilayah (regional). Ini berbeda dengan data dari hasil pendekatan rumah tangga yang lebih menekankan pada dimensi aktivitas sektoral. Keduanya sama penting dan menjadi kekayaan BPS.

## TECHNICAL NOTES

1. Administratively, Medan Perjuangan Subdistrict consists of 9 Kelurahan.
2. Kelurahan is the division of administrative territory in Medan Municipality under Subdistrict.
3. BPS-Statistics Indonesia has already recorded village potential (Podes) since 1980. Since then, Podes regularly implemented 3 (three) times within ten years to support the activities of the Population Census, Agriculture Census, or Economic Census. Thus, important facts related to the availability of infrastructure and the potential possessed by each region can be monitored regularly and continually.
4. Podes data is the only one source of spatial data consisting of various information and providing a picture of development progress in a region. The Podes data are different from data resulted from household surveys focusing on the dimension of sectoral activities. Both kind of data are important and become the trade mark of BPS on the data richness aspect.



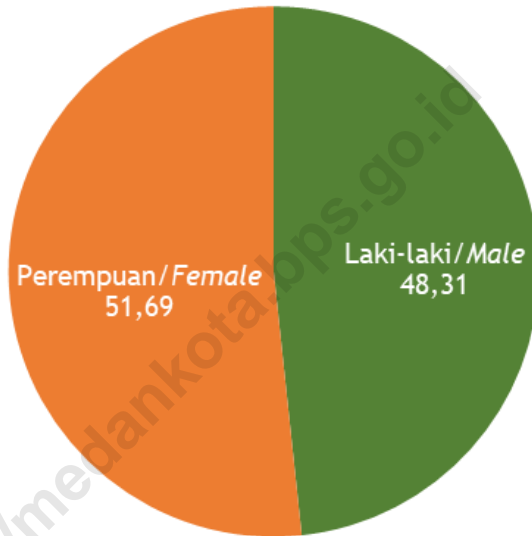
## GOVERNMENT

5. Pencacahan Podes dilakukan secara sensus terhadap seluruh wilayah administrasi pemerintahan terendah setingkat desa (yaitu desa, kelurahan, nagari, Unit Permukiman Transmigrasi (UPT)) yang masih dibina oleh kementerian terkait.
  6. Pengumpulan data Podes 2021 dilakukan melalui wawancara langsung oleh petugas terlatih, yaitu Aparatur ataupun Mitra kerja BPS Kabupaten/Kota, dengan narasumber yang relevan, yaitu kepala desa/lurah atau narasumber lain yang memiliki pengetahuan terhadap wilayah target pencacahan.
  7. Indeks Pembangunan Desa 2018 merupakan indeks komposit yang menggambarkan tingkat kemajuan atau perkembangan desa pada suatu waktu. IPD 2018 bersumber dari hasil pendataan Podes 2018, mencakup atas 5 dimensi dan 42 indikator yang menggambarkan ketersediaan dan aksesibilitas pelayanan pada masyarakat Desa.
  8. Lima dimensi pada IPD 2018 yaitu kebutuhan sosial, infrastruktur dasar, sarana dasar, pelayanan umum dan penyelenggaraan pemerintahan.
5. *Podes enumeration is implemented as a census of the lowest governmental administrative region equivalent to village (i.e. village, sub-district, nagari, and Transmigration Settlement Unit which is still fostered by the relevant ministries).*
  6. *Data collection of Podes 2021 carried out through direct interviews by trained personnel with relevant respondents. The interviewers are BPS Regency/City personnel or partners, meanwhile, the selected respondents are the village head/sub-district head or other respondents who have the knowledge towards the target area of enumeration.*
  7. *Villages Development Index 2018 or IPD is a composite index that describes the development level of the village at a time. The IPD 2018 is the result of the 2018 Podes data collection, covering the 5 dimensions and 42 indicators that illustrate the availability and accessibility of services for the village community.*
  8. *The five dimensions of IPD 2018 are social needs, basic infrastructure, basic facilities, public services and governance.*

9. Berdasarkan nilai IPD 2018, Desa terbagi atas tiga kategori yaitu Desa Tertinggal, Desa Berkembang dan Desa Mandiri. Desa Tertinggal yaitu desa dengan nilai IPD paling tinggi 50, Desa Berkembang dengan nilai IPD diatas 50 hingga 75, dan Desa Mandiri dengan nilai IPD diatas 75.
  10. Aparatur Sipil Negara, selanjutnya disingkat ASN, adalah profesi bagi Pegawai Negeri Sipil dan Pegawai Pemerintah dengan perjanjian kerja yang bekerja pada instansi pemerintah.
  11. Pegawai Negeri Sipil yang selanjutnya disingkat PNS adalah warga negara Indonesia yang memenuhi syarat tertentu, diangkat sebagai Pegawai ASN secara tetap oleh Pejabat Pembina Kepegawaian untuk menduduki jabatan pemerintahan.
  12. Realisasi Pajak Bumi Dan Bangunan adalah realisasi penerimaan negara yang bersumber dari Pajak yang dipungut atas kepemilikan tanah dan atau bangunan.
9. *Based on the 2018 IPD value, the village is divided into three categories, namely the Underdeveloped Village, Developing Village and Independent Village. Underdeveloped Villages are villages with the highest IPD score of 50, Developing Villages with IPD values above 50 to 75, and Independent Villages with IPD values above 75.*
  10. *State Civil Apparatus hereinafter abbreviated as ASN is a profession for Civil Servants and Government Employees with employment agreements working in government agencies.*
  11. *Civil Servants, hereinafter abbreviated as civil servants, are Indonesian citizens who meet certain requirements, appointed permanent ASN Officers by Civil Service Officers to occupy government positions.*
  12. *Realization of Land and Building Tax is the realization of state revenue sourced from taxes collected on land and / or building ownership*

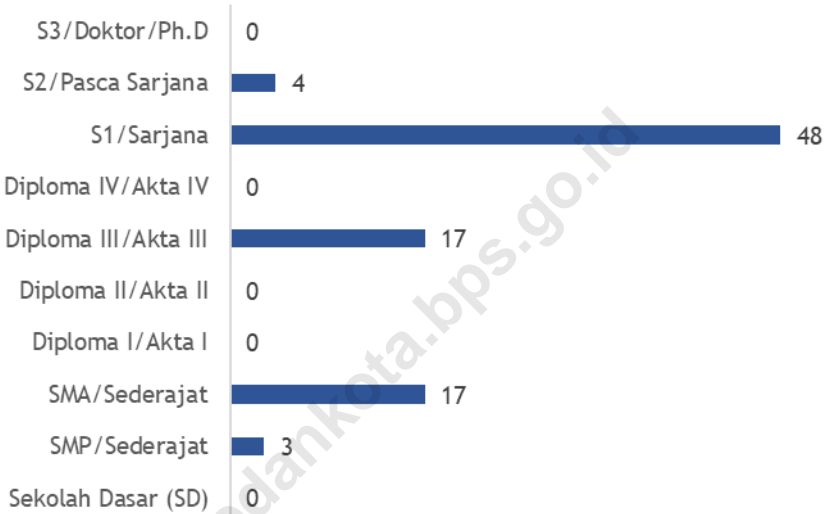
13. Berdasarkan data dari Kantor Kecamatan Medan Perjuangan, jumlah Pegawai Negeri Sipil (PNS) di Kantor Kecamatan Medan Perjuangan pada tahun 2021 adalah 22 orang, terdiri dari 13 orang laki-laki dan 9 orang perempuan.
  14. Menurut Golongan Kepangkatan, jumlah PNS di Kantor Kecamatan Medan Perjuangan yang paling banyak adalah golongan III, yaitu sebanyak 15 orang diikuti oleh golongan IV sebanyak 1 orang dan Golongan II sebanyak 6 orang.
13. *Based on data from Camat Office in Medan Perjuangan District, number of regional autonomous Civil Servant of Camat Office in Medan Perjuangan Subdistrict in 2021 are 22 persons, they are 13 males and 9 females.*
  14. *According to the Rank Group, the highest number of Medan Perjuangan District Civil Servants is Group III, namely as many as 15 people, followed by Group IV as many as 1 people and Group II as much as 6 person.*

**Gambar 2.1** Persentase Pegawai Negeri Sipil Menurut Jenis Kelamin, 2021  
*Number of Civil Servants by and Sex, 2021*



Sumber/Source : Kantor Kelurahan dan Kantor Camat di Kecamatan Medan Perjuangan/  
*Kelurahan and Camat Offices in Medan Perjuangan Subdistrict*

**Gambar 2.2** Jumlah Pegawai Negeri Sipil Pemerintah Daerah Menurut Tingkat Pendidikan, 2021  
*Figures* **Number of Civil Servants by Educational Level, 2021**



Sumber/Source : Kantor Kelurahan dan Kantor Camat di Kecamatan Medan Perjuangan  
*Kelurahan and Camat Offices in Medan Perjuangan Subdistrict*

## 2.1 WILAYAH ADMINISTRATIF ADMINISTRATIVE AREA

**Tabel 2.1.1** Jumlah Lingkungan Menurut Kelurahan di Kecamatan Medan Perjuangan, 2021  
*Number of Lingkungan by Kelurahan in Medan Perjuangan Subdistrict, 2021*

Kelurahan <i>Kelurahan</i>	Lingkungan
(1)	(2)
Pandau Hilir	9
Sei Kera Hulu	21
Pahlawan	17
Sei Kera Hilir I	13
Sei Kera Hilir li	15
Sidorame Timur	15
Sidorame Barat li	9
Sidorame Barat I	14
Tegal Rejo	15
<b>MEDAN PERJUANGAN</b>	<b>128</b>

Sumber/Source: Kantor Kelurahan Kecamatan Medan Perjuangan  
*Kelurahan Offices in Medan Perjuangan Subdistrict*

## 2.2 SUMBER DAYA MANUSIA HUMAN RESOURCES

**Tabel 2.2.1** Jumlah Pegawai Negeri Sipil Menurut Pemerintah Daerah dan Jenis Kelamin, 2021  
*Number of Civil Servants by Local Government and Sex, 2021*

Pemerintah Daerah <i>Local Government</i>	Laki-Laki <i>Male</i>	Perempuan <i>Female</i>	Jumlah <i>Total</i>
(1)	(2)	(3)	(4)
Pemerintah Kecamatan Medan Perjuangan	13	9	22
Pandau Hilir	5	1	6
Sei Kera Hulu	4	3	7
Pahlawan	4	5	9
Sei Kera Hilir I	5	3	8
Sei Kera Hilir II	7	4	11
Sidorame Timur	4	2	6
Sidorame Barat II	7	3	10
Sidorame Barat I	4	3	7
Tegal Rejo	2	6	8

Sumber/Source: Kantor Kelurahan dan Kantor Camat di Kecamatan Medan Perjuangan  
*Kelurahan and Camat Offices in Medan Perjuangan Subdistrict*

**Tabel 2.2.2** Jumlah Pegawai Negeri Sipil Pemerintah Daerah Kecamatan Medan Perjuangan Menurut Tingkat Pendidikan dan Jenis Kelamin, 2021  
*Number of Civil Servants of Medan Perjuangan Subdistrict Government by Educational Level and Sex, 2021*

Tingkat Pendidikan Educational Level	Laki-Laki Male	Perempuan Female	Jumlah Total
(1)	(2)	(3)	(4)
Sekolah Dasar (SD) Primary School	-	-	-
SMP/Sederajat Junior High School	3	-	3
SMA/Sederajat Senior High School	2	15	17
Diploma I/Akta I Diploma I/Akta I	-	-	-
Diploma II/Akta II Diploma II/Akta II	-	-	-
Diploma III/Akta III Diploma III/Akta III	5	12	17
Diploma IV/Akta IV Diploma IV/Akta IV	-	-	-
S1/Sarjana Under Graduate/Bachelor	30	18	48
S2/Pasca Sarjana Graduate	3	1	4
S3/Doktor/Ph.D Post Graduate	-	-	-
<b>Jumlah/Total</b>	<b>43</b>	<b>46</b>	<b>89</b>

Sumber/Source: Kantor Kelurahan dan Kantor Camat di Kecamatan Medan Perjuangan  
 Kelurahan and Camat Offices in Medan Perjuangan Subdistrict





03

**PENDUDUK**  
**POPULATION**





**PENJELASAN TEKNIS**

1. Sumber utama data kependudukan adalah Sensus Penduduk yang dilaksanakan setiap sepuluh tahun sekali. Sensus Penduduk telah dilaksanakan sebanyak tujuh kali sejak Indonesia merdeka, yaitu tahun 1961, 1971, 1980, 1990, 2000, 2010 dan 2020.
2. Metode pengumpulan data dalam sensus dilakukan dengan wawancara antara petugas sensus dengan responden dan juga melalui e-census. Pencatatan penduduk menggunakan konsep usual residence, yaitu konsep di mana penduduk biasa bertempat tinggal. Bagi penduduk yang bertempat tinggal tetap dicacah di mana mereka biasa tinggal, sedangkan untuk penduduk yang tidak bertempat tinggal tetap dicacah di tempat di mana mereka ditemukan petugas sensus pada malam 'Hari Sensus'. Termasuk penduduk yang tidak bertempat tinggal tetap adalah tuna wisma, awak kapal berbendera Indonesia, penghuni perahu/rumah apung, masyarakat terpencil/ terasing, dan pengungsi. Bagi mereka yang mempunyai tempat tinggal tetap dan sedang bepergian ke luar wilayah lebih dari enam bulan, tidak dicacah di tempat tinggalnya, tetapi dicacah di tempat tujuannya.

**TECHNICAL NOTES**

1. *The main source of demographic data is population census, which is conducted every ten years. Population Census has been conducted seven times since Indonesia's independence: 1961, 1971, 1980, 1990, 2000, 2010 and 2020.*
2. *The method of data collection in a Population Census involves interviewing respondents and conducting e-census. Enumeration of the population uses the concept of "usual residence", which is the concept of "places where people usually live". De jure was applied to the permanent residents, while de facto was applied to non-permanent residents. The permanent residents were enumerated in place where they normally live, the non-permanent residents were enumerated where they were found by the enumerators, on the night of 'Census Date'. The non permanent residents include homeless people, ship crew, boat people, remote area community, and internally displaced persons. Those who had permanent residence and had been travelling away from their home for six months or more were not enumerated in their permanent place, but in the place where they were during the census.*

## POPULATION

3. Dalam Sensus Penduduk, pencacahan dilakukan terhadap seluruh penduduk yang berdomisili di wilayah teritorial Indonesia termasuk warga negara asing kecuali anggota korps diplomatik negara sahabat beserta keluarganya.
4. Untuk tahun yang tidak dilaksanakan Sensus Penduduk, data kependudukan diperoleh dari hasil Proyeksi Penduduk. Proyeksi Penduduk merupakan suatu perhitungan ilmiah yang didasarkan pada asumsi dari komponen-komponen perubahan penduduk, yaitu kelahiran, kematian, dan migrasi. Proyeksi penduduk Indonesia 2010 - 2035 menggunakan data dasar penduduk hasil SP2010.
5. Penduduk Indonesia adalah semua orang yang berdomisili di wilayah teritorial Indonesia selama 6 bulan atau lebih dan atau mereka yang berdomisili kurang dari 6 bulan tetapi bertujuan menetap.
6. Laju pertumbuhan penduduk adalah angka yang menunjukkan persentase penambahan penduduk dalam jangka waktu tertentu.
7. Kepadatan penduduk adalah rasio banyaknya penduduk per kilometer persegi.
3. *The method of data collection in a The Population Census enumerates all residents who domicile in the entire territory of Indonesia including foreign citizens except the diplomatic corps members and their families.*
4. *For the periods where the Population Census is not conducted, Population Projection is done to estimate population during those years. The population projection is an estimate based on the demographic components, such as birth, death, and migration. Indonesia's 2010-2035 population projection used the 2010 Population Census as the base population.*
5. *The population of Indonesia are all residents of the entire territory of Indonesia who have stayed for six months or longer, and those who intended to stay more than six months even though their length of stay is less than six months.*
6. *The growth rate of population is the number that show percentage of population growth within a specified period.*
7. *Population density is ratio of population per square kilometer.*

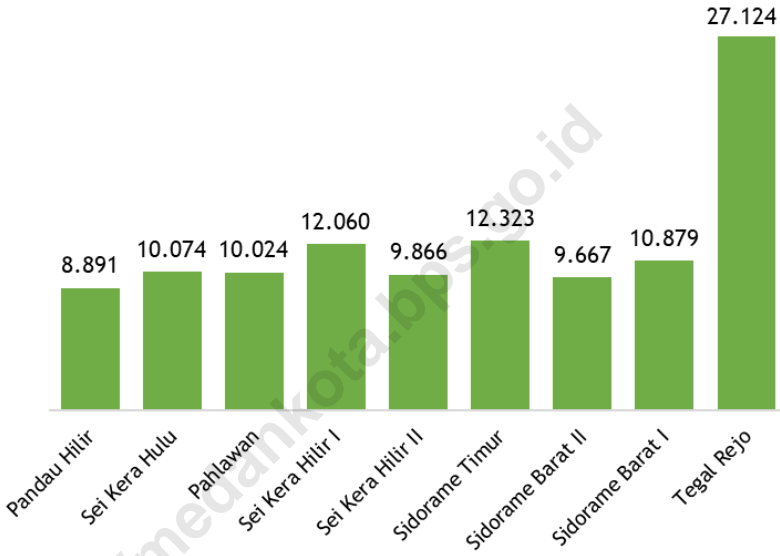
8. Rasio jenis kelamin adalah perbandingan antara penduduk laki-laki dan penduduk perempuan pada suatu wilayah dan waktu tertentu. Biasanya dinyatakan dengan banyaknya penduduk laki-laki untuk 100 penduduk perempuan.
  9. Distribusi penduduk adalah pola persebaran penduduk di suatu wilayah, baik berdasarkan batas-batas geografis maupun berdasarkan batas-batas administrasi pemerintahan.
  10. Komposisi penduduk adalah pola persebaran penduduk menurut karakteristiknya, contoh : penduduk menurut kelompok umur, penduduk menurut jenis kelamin.
  11. Rumah tangga adalah seseorang atau sekelompok orang yang mendiami sebagian atau seluruh bangunan fisik/sensus dan biasanya tinggal bersama serta pengelolaan makan dari satu dapur. Yang dimaksud makan dari satu dapur adalah jika pengurusan kebutuhan sehari-harinya dikelola bersama-sama menjadi satu.
  12. Anggota rumah tangga adalah semua orang yang biasanya bertempat tinggal di suatu rumah tangga, baik yang berada di rumah pada waktu pencacahan maupun yang sementara tidak ada.
8. *Sex ratio is the ratio of males population to females population in a given area and time, usually expressed as the number of males for every 100 females.*
  9. *Population distribution is the pattern of population distribution in an area, either by geographic boundaries or by government administrative boundaries.*
  10. *Population compotition is the pattern of population distribution by its characteristics, example: population by age group, population by sex.*
  11. *Household is an individual or group of people living in a physical/census building unit or part of it and usually commit on a common provision for food and other essentials of living. Common provision for food means one organising daily needs for all of household members.*
  12. *Household member are those who usually lives in a household regardless of their location at the time of enumeration.*

## POPULATION

13. Rata-rata anggota rumah tangga adalah angka yang menunjukkan rata-rata jumlah anggota rumah tangga per rumah tangga.
  14. Berdasarkan data dari Dinas Kependudukan dan Catatan Sipil Kota Medan, jumlah penduduk Kecamatan Medan Perjuangan tahun 2021 adalah 110.908 jiwa, terdiri dari 54.621 laki-laki (49,25 persen) dan 56.287 perempuan (50,75 persen), dengan rasio jenis kelamin 97,04 persen dan rata-rata kepadatan penduduk mencapai 25.733 jiwa/km<sup>2</sup>.
  15. Menurut persebaran penduduk tiap Kelurahan, jumlah penduduk terbanyak ada di Kelurahan Tegal Rejo, yaitu 13.505 jiwa (24,46 persen), dengan rata-rata kepadatan penduduk mencapai 24.658 jiwa/km<sup>2</sup>.
13. *Average household size is the average number of household members per household.*
  14. *Medan Perjuangan Subdistrict inhabited by 110.908 population, they were 54.621 males (49,25 percent) and 56.287 females (50,75 percent), with sex ratio equal to 97,04 and the density was equal to 25.733 population/km<sup>2</sup>.*
  15. *By the distribution of population, the most amount of population were in Kelurahan Tegal Rejo with 13.505 population (24,46 percent) and the density was equal to 24.658 population/km<sup>2</sup>.*

**Gambar**  
**Figures**

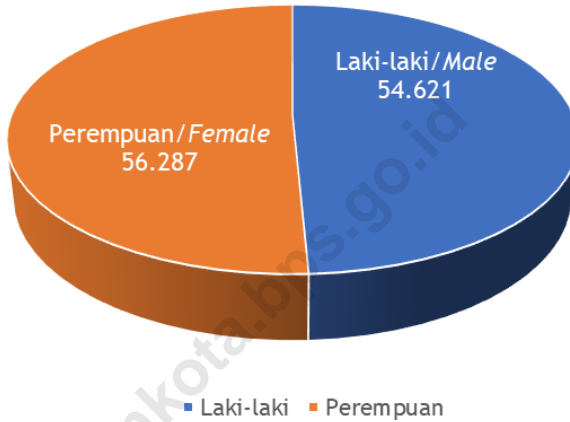
**3.1 Jumlah Penduduk menurut Kelurahan di Kecamatan Medan Perjuangan, 2021**  
*Population by Kelurahan in Medan Perjuangan Subdistrict, 2021*



Sumber/Source : Dinas Kependudukan dan Catatan Sipil Kota Medan  
*Department of Population and Civil Registration Of Medan Municipality*



**Gambar 3.2** Jumlah Penduduk menurut Jenis Kelamin di Kecamatan Medan Perjuangan, 2021  
*Population by Type of Sex in Medan Perjuangan Subdistrict, 2021*



Sumber/Source : Dinas Kependudukan dan Catatan Sipil Kota Medan  
Department of Population and Civil Registration Of Medan Municipality

**Tabel 3.1** Penduduk, Distribusi Persentase Penduduk, Kepadatan Penduduk, Rasio Jenis Kelamin Penduduk Menurut Desa/Kelurahan di Kecamatan Medan Perjuangan, 2021  
*Population, Percentage Distribution of Population, Population Density, and Population Sex Ratio by Villages/Kelurahan in Medan Perjuangan Subdistrict, 2021*

Kelurahan Kelurahan	Penduduk/Population		
	Laki- Laki/Male	Perempuan/Female	Jumlah/Total
(1)	(2)	(3)	(4)
Pandau Hilir	4.264	4.627	8.891
Sei Kera Hulu	4.924	5.150	10.074
Pahlawan	5.018	5.006	10.024
Sei Kera Hilir I	5.960	6.100	12.060
Sei Kera Hilir II	4.780	5.086	9.866
Sidorame Timur	6.070	6.253	12.323
Sidorame Barat II	4.746	4.921	9.667
Sidorame Barat I	5.354	5.525	10.879
Tegal Rejo	13.505	13.619	27.124
<b>MEDAN PERJUANGAN</b>	<b>54.621</b>	<b>56.287</b>	<b>110.908</b>

## POPULATION

Lanjutan Tabel/*Continued Table* 3.1

Kelurahan <i>Kelurahan</i>	Persentase Penduduk <i>Percentage of Total Population</i>	Kepadatan Penduduk (per Km <sup>2</sup> ) <i>Population Density per sq. km</i>	Rasio Jenis Kelamin Penduduk <i>Population Sex Ratio</i>
(1)	(5)	(6)	(7)
Pandau Hilir	8,02	22.797	92,15
Sei Kera Hulu	9,08	32.497	95,61
Pahlawan	9,04	27.844	100,24
Sei Kera Hilir I	10,87	26.800	97,70
Sei Kera Hilir II	8,90	22.423	93,98
Sidorame Timur	11,11	24.646	97,07
Sidorame Barat II	8,72	22.481	96,44
Sidorame Barat I	9,81	32.967	96,90
Tegal Rejo	24,46	24.658	99,16
<b>MEDAN PERJUANGAN</b>	<b>100,00</b>	<b>25.733</b>	<b>97,04</b>

Sumber/*Source* : Dinas Kependudukan dan Catatan Sipil Kota Medan  
*Department of Population and Civil Registration Of Medan Municipality*

# 04

## SOSIAL DAN KESEJAHTERAAN RAKYAT SOCIAL AND WELFARE





**PENJELASAN TEKNIS**

1. Jalur Pendidikan di Indonesia terdiri atas : 1) pendidikan formal, 2) pendidikan nonformal, dan 3) pendidikan informal yang ketiganya dapat saling melengkapi dan memperkaya (Undang-Undang No. 20 Tahun 2013 tentang Sistem Pendidikan Nasional).
2. Jenjang Pendidikan Formal terdiri atas pendidikan dasar, pendidikan menengah, dan pendidikan tinggi. Jenis pendidikan yang diajarkan mencakup pendidikan umum, kejuruan, akademik, profesi, vokasi, keagamaan, dan khusus.
3. Pendidikan Dasar berbentuk Sekolah Dasar (SD) dan Madrasah Ibtidaiyah (MI) atau bentuk lain yang sederajat serta Sekolah Menengah Pertama (SMP) dan Madrasah Tsanawiyah (MTs), atau bentuk lain yang sederajat.
4. Pendidikan Menengah berbentuk Sekolah Menengah Atas (SMA), Madrasah Aliyah (MA), Sekolah Menengah Kejuruan (SMK), dan Madrasah Aliyah Kejuruan (MAK), atau bentuk lain yang sederajat.

**TECHNICAL NOTES**

1. *The Education System in Indonesia consists of 1) a formal education, 2) non-formal education, and 3) informal education that all three can be complementary and enriching (Law No. 20 Year 2013 On The National Education System).*
2. *The Formal Education Level consists of primary education, secondary education, and high education. The kind of education that taught consists of general education, vocational, academic, professional, religious, and specific education.*
3. *The Primary Education consists of Elementary School and Islamic Elementary School or other equivalent forms and Junior High School and MTs, or other equivalent forms.*
4. *The Secondary Education consists of the senior high school, MA, Vocational School, and Vocational Madrasah Aliyah, or other equivalent forms.*

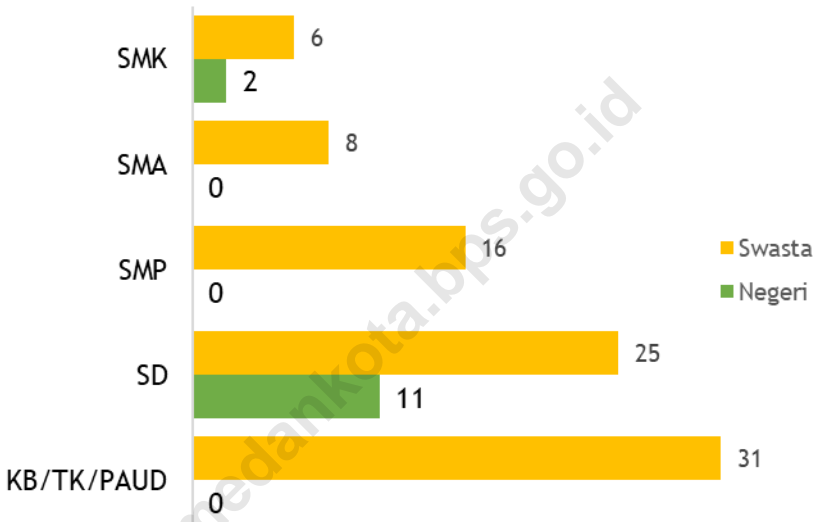
5. Pendidikan Tinggi merupakan jenjang pendidikan setelah pendidikan menengah yang mencakup program pendidikan diploma, sarjana, magister, spesialis, dan doktor yang diselenggarakan oleh perguruan tinggi. Perguruan tinggi dapat berbentuk akademi, politeknik, sekolah tinggi, institut, atau universitas.
  6. Rumah Sakit adalah tempat pemeriksaan dan perawatan kesehatan, biasanya berada di bawah pengawasan dokter/tenaga medis, yang melayani penderita yang sakit untuk berobat rawat jalan atau rawat inap.
  7. Puskesmas (Pusat Kesehatan Masyarakat) adalah unit pelaksana teknis dinas kesehatan kabupaten/ kota yang mempunyai fungsi utama sebagai penyelenggara pelayanan kesehatan tingkat pertama. Wilayah kerja puskesmas maksimal adalah satu kecamatan dan untuk dapat menjangkau wilayah kerjanya, puskesmas mempunyai jaringan pelayanan yang meliputi unit Puskesmas Pembantu (Pustu), unit Puskesmas Keliling (Puskel), dan unit bidan desa/komunitas (Peraturan Menteri Kesehatan RI No. 75 Tahun 2018 Tentang Pusat Kesehatan Masyarakat).
5. *The High Education consists of the education level after the secondary education that consists of diplomas, bachelor, master, specialist, and doctoral degrees that are held by the college. The colleges can be academy, polytechnic, high school, institute, or university.*
  6. *Hospital is a place for health check, usually controlled/supervised by doctors /medical personnel to serve the ill patients to get outpatient or inpatient treatment services.*
  7. *Public Health Centre is technical implementation unit of regency health department that have the primary function as a first-level health care providers. The working area standard of public health Centre is one district and to reach their working areas, public health centers have a service network covering subsidiary of public health center, mobile public health Centre units, and midwife units (Regulation of the Minister of Health of Indonesia Number 75 Year 2018 about Public Health Center).*

- |  |   |
|--|---|
| <p>8. Sarana pendidikan berjumlah 99 unit, dengan perincian, 31 unit TK/KB/PAUD, 36 unit Sekolah Dasar, 16 unit Sekolah Menengah Pertama, 16 unit Sekolah Menengah Atas dan sederajat. Hampir seluruh kelurahan memiliki Sekolah Dasar sebagai sarana pendidikan dasar untuk masyarakat.</p> | <p>8. <i>Total of educational facilities total were 99 units, with details, 31 units kindergarten, 36 units of elementary schools, 16 units of junior high schools, 16 units of senior high schools. Almost all villages have a primary school as a means of basic education for the community.</i></p> |
|--|---|

<https://medankota.bps.go.id>



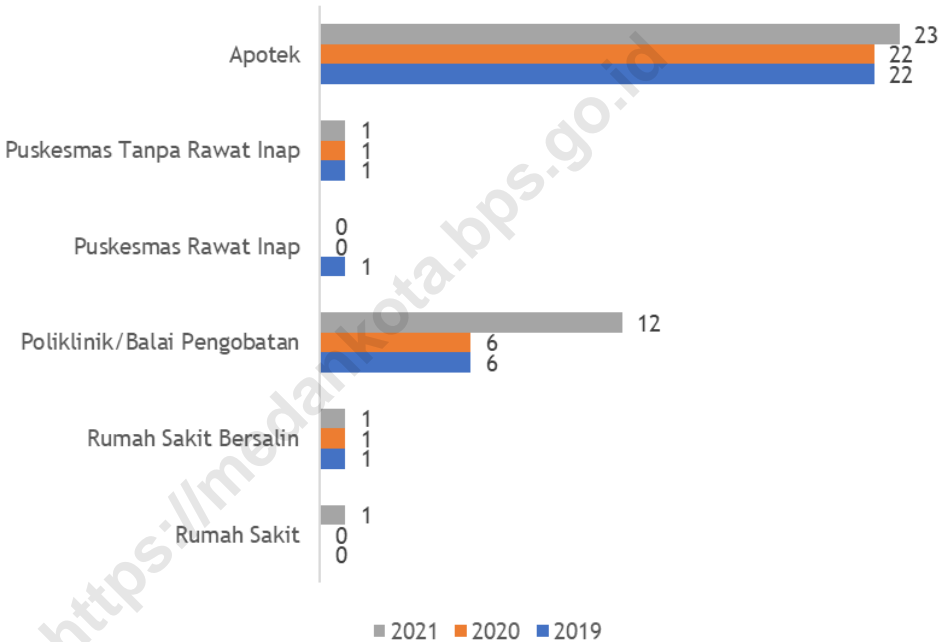
**Gambar 4.1** Jumlah Sekolah Menurut Tingkat Pendidikan, 2021/2022  
**Figures** *Number of Schools by Education Level, 2021/2022*



Sumber/Source : Kementerian Pendidikan, Kebudayaan, Riset, dan Teknologi, Sistem Data Pokok Pendidikan, data semester ganjil laporan sampai dengan 7 Juli 2022/Ministry of Education, Culture, Research, and Technology, Basic Education Data System, odd semester report data upto 7 July 2022

**Gambar 4.2**  
**Figures**

**Banyaknya Kelurahan yang Memiliki Sarana Kesehatan Menurut Jenis Sarana Kesehatan di Kecamatan Medan Perjuangan, 2019–2021**  
*Number of Kelurahan Health Facilities by Type of Health Facilities in Medan Perjuangan Subdistrict, 2019–2021*



Sumber/Source: BPS, Pendataan Potensi Desa (Podes) 2019–2021/BPS-Statistics Indonesia, Village Potential Data Collecting 2019–2021

**4.1 PENDIDIKAN  
EDUCATION**

**Tabel 4.1.1 Jumlah Sekolah, Murid, dan Guru Taman Kanak-Kanak (TK) Menurut Kelurahan di Kecamatan Medan Perjuangan, 2021/2022**  
*Number of Schools, Teachers, and Students of Kindergarten by Kelurahan in Medan Perjuangan Subdistrict, 2021/2022*

Kelurahan Kelurahan	Sekolah Schools	Murid/Students			Guru/Teachers		
		L Male	P Female	Total	L Male	P Female	Total
(1)	(2)	(3)	(4)	(5)	(6)	(7)	(8)
Pandau Hilir	2	298	285	583	0	32	32
Sei Kera Hulu	1	12	11	23	1	2	3
Pahlawan	4	70	76	146	0	14	14
Sei Kera Hilir I	5	58	43	101	0	8	8
Sei Kera Hilir II	2	12	7	19	0	3	3
Sidorame Timur	3	24	23	47	0	9	9
Sidorame Barat II	1	11	8	19	0	2	2
Sidorame Barat I	3	66	68	134	0	10	10
Tegal Rejo	10	89	92	181	1	16	17
<b>MEDAN PERJUANGAN</b>	<b>31</b>	<b>640</b>	<b>613</b>	<b>1.253</b>	<b>2</b>	<b>96</b>	<b>98</b>

Sumber/Source: Kementerian Pendidikan, Kebudayaan, Riset, dan Teknologi, Sistem Data Pokok Pendidikan, data semester ganjil laporan sampai dengan 7 Juli 2022/Ministry of Education, Culture, Research, and Technology, Basic Education Data System, odd semester report data up to 7 July 2022

**Tabel 4.1.2** Jumlah Sekolah, Guru, dan Murid Sekolah Dasar (SD) Menurut Kelurahan di Kecamatan Medan Perjuangan, 2021/2022  
*Number of Schools, Teachers, and Students of Elementary Schools by Kelurahan in Medan Perjuangan Subdistrict, 2021/2022*

Kelurahan Kelurahan	Sekolah Schools		Negeri/Public					
	Negeri Public	Swasta Privat	Murid/Students			Guru/Teachers		
			L Male	P Female	Total	L Male	P Female	Total
(1)	(2)	(3)	(4)	(5)	(6)	(7)	(8)	(9)
Pandau Hilir	-	3	-	-	-	-	-	-
Sei Kera Hulu	-	1	-	-	-	-	-	-
Pahlawan	-	5	-	-	-	-	-	-
Sei Kera Hilir I	2	2	324	315	639	4	25	29
Sei Kera Hilir II	4	1	314	313	627	6	31	37
Sidorame Timur	2	2	144	130	274	2	18	20
Sidorame Barat II	-	6	-	-	-	-	-	-
Sidorame Barat I	-	2	-	-	-	-	-	-
Tegal Rejo	3	3	333	296	629	6	29	35
<b>MEDAN PERJUANGAN</b>	<b>11</b>	<b>25</b>	<b>1.115</b>	<b>1.054</b>	<b>2.169</b>	<b>18</b>	<b>103</b>	<b>121</b>

Lanjutan Tabel/Continued Table 4.1.2

Kelurahan Kelurahan	Sekolah Schools		Swasta/Privat					
			Murid/Students			Guru/Teachers		
	Negeri Public	Swasta Privat	L Male	P Female	Total	L Male	P Female	Total
(1)	(2)	(3)	(10)	(11)	(12)	(13)	(14)	(15)
Pandau Hilir	-	3	1.777	1.727	3.504	27	117	144
Sei Kera Hulu	-	1	45	45	90	0	5	5
Pahlawan	-	5	507	490	997	3	70	73
Sei Kera Hilir I	2	2	146	105	251	0	14	14
Sei Kera Hilir II	4	1	21	27	48	1	5	6
Sidorame Timur	2	2	153	153	306	3	20	23
Sidorame Barat II	-	6	593	576	1.169	10	57	67
Sidorame Barat I	-	2	280	256	536	6	25	31
Tegal Rejo	3	3	245	207	452	3	29	32
<b>MEDAN PERJUANGAN</b>	<b>11</b>	<b>25</b>	<b>3.767</b>	<b>3.586</b>	<b>7.353</b>	<b>53</b>	<b>342</b>	<b>395</b>

Sumber/Source: Kementerian Pendidikan, Kebudayaan, Riset, dan Teknologi, Sistem Data Pokok Pendidikan, data semester ganjil laporan sampai dengan 7 Juli 2022/Ministry of Education, Culture, Research, and Technology, Basic Education Data System, odd semester report data upto 7 July 2022

**Tabel 4.1.3** Jumlah Sekolah, Guru, dan Murid Sekolah Menengah Pertama (SMP) Menurut Kelurahan di Kecamatan Medan Perjuangan, 2021/2022  
*Number of Schools, Teachers, and Students of Junior High Schools by Kelurahan in Medan Perjuangan Subdistrict, 2021/2022*

Kelurahan Kelurahan	Negeri/Public							
	Sekolah Schools		Murid/Students			Guru/Teachers		
	Negeri Public	Swasta Privat	L Male	P Female	Total	L Male	P Female	Total
(1)	(2)	(3)	(4)	(5)	(6)	(7)	(8)	(9)
Pandau Hilir	-	2	-	-	-	-	-	-
Sei Kera Hulu	-	-	-	-	-	-	-	-
Pahlawan	-	3	-	-	-	-	-	-
Sei Kera Hilir I	-	1	-	-	-	-	-	-
Sei Kera Hilir II	-	1	-	-	-	-	-	-
Sidorame Timur	-	2	-	-	-	-	-	-
Sidorame Barat II	-	4	-	-	-	-	-	-
Sidorame Barat I	-	-	-	-	-	-	-	-
Tegal Rejo	-	3	-	-	-	-	-	-
<b>MEDAN PERJUANGAN</b>	-	<b>16</b>	-	-	-	-	-	-

Lanjutan Tabel/Continued Table 4.1.3

Kelurahan Kelurahan	Sekolah Schools		Swasta/Privat					
	Negeri Public	Swasta Privat	Murid/Students			Guru/Teachers		
			L Male	P Female	Total	L Male	P Female	Total
(1)	(2)	(3)	(10)	(11)	(12)	(13)	(14)	(15)
Pandau Hilir	-	2	39	42	81	3	6	9
Sei Kera Hulu	-	-	-	-	-	-	-	-
Pahlawan	-	3	228	198	426	11	28	39
Sei Kera Hilir I	-	1	20	26	46	5	5	10
Sei Kera Hilir II	-	1	29	30	59	0	9	9
Sidorame Timur	-	2	14	21	35	3	8	11
Sidorame Barat II	-	4	381	359	740	17	34	51
Sidorame Barat I	-	-	-	-	-	-	-	-
Tegal Rejo	-	3	89	111	200	4	11	15
<b>MEDAN PERJUANGAN</b>	-	16	800	787	1.587	43	101	144

Sumber/Source: Kementerian Pendidikan, Kebudayaan, Riset, dan Teknologi, Sistem Data Pokok Pendidikan, data semester ganjil laporan sampai dengan 7 Juli 2022/Ministry of Education, Culture, Research, and Technology, Basic Education Data System, odd semester report data upto 7 July 2022

**Tabel 4.1.4** Jumlah Sekolah, Guru, dan Murid Sekolah Menengah Atas(SMA) Menurut Kelurahan di Kecamatan Medan Perjuangan, 2021/2022  
*Number of Schools, Teachers, and Students of Senior HighSchools by Kelurahan in Medan Perjuangan Subdistrict, 2021/2022*

Kelurahan Kelurahan	Negeri/Public							
	Sekolah Schools		Murid/Students			Guru/Teachers		
	Negeri Public	Swasta Privat	L Male	P Female	Total	L Male	P Female	Total
(1)	(2)	(3)	(4)	(5)	(6)	(7)	(8)	(9)
Pandau Hilir	-	2	-	-	-	-	-	-
Sei Kera Hulu	-	-	-	-	-	-	-	-
Pahlawan	-	2	-	-	-	-	-	-
Sei Kera Hilir I	-	-	-	-	-	-	-	-
Sei Kera Hilir II	-	-	-	-	-	-	-	-
Sidorame Timur	-	-	-	-	-	-	-	-
Sidorame Barat II	-	2	-	-	-	-	-	-
Sidorame Barat I	-	-	-	-	-	-	-	-
Tegal Rejo	-	2	-	-	-	-	-	-
<b>MEDAN PERJUANGAN</b>	-	<b>8</b>	-	-	-	-	-	-



Lanjutan Tabel/Continued Table 4.1.4

Kelurahan Kelurahan	Sekolah Schools		Swasta/Privat					
	Negeri Public	Swasta Privat	Murid/Students			Guru/Teachers		
			L Male	P Female	Total	L Male	P Female	Total
(1)	(2)	(3)	(10)	(11)	(12)	(13)	(14)	(15)
Pandau Hilir	-	2	74	46	120	3	15	18
Sei Kera Hulu	-							
Pahlawan	-	2	102	83	185	9	16	25
Sei Kera Hilir I	-	-	-	-	-	-	-	-
Sei Kera Hilir II	-	-	-	-	-	-	-	-
Sidorame Timur	-	-	-	-	-	-	-	-
Sidorame Barat II	-	2	79	64	143	3	15	18
Sidorame Barat I	-	-	-	-	-	-	-	-
Tegal Rejo	-	2	27	18	45	2	10	12
<b>MEDAN PERJUANGAN</b>	-	<b>8</b>	<b>282</b>	<b>211</b>	<b>493</b>	<b>17</b>	<b>56</b>	<b>73</b>

Sumber/Source: Kementerian Pendidikan, Kebudayaan, Riset, dan Teknologi, Sistem Data Pokok Pendidikan, data semester ganjil aporan sampai dengan 7 Juli 2022/Ministry of Education, Culture, Research, and Technology, Basic Education Data System, odd semester report data upto 7 July 2022

**Tabel 4.1.5** Jumlah Sekolah, Guru, dan Murid Sekolah Menengah Kejuruan (SMK) Menurut Desa/Kelurahan di Kecamatan Medan Perjuangan, 2021/2022  
*Number of Schools, Teachers, and Students of Vocational High Schools by Villages/Kelurahan in Medan Perjuangan Subdistrict, 2021/2022*

Kelurahan Kelurahan	Sekolah Schools		Negeri/Public					
	Negeri Public	Swasta Privat	Murid/Students			Guru/Teachers		
			L Male	P Female	Total	L Male	P Female	Total
(1)	(2)	(3)	(4)	(5)	(6)	(7)	(8)	(9)
Pandau Hilir	2	3	907	780	1.687	41	61	102
Sei Kera Hulu	-	-	-	-	-	-	-	-
Pahlawan	-	1	-	-	-	-	-	-
Sei Kera Hilir I	-	-	-	-	-	-	-	-
Sei Kera Hilir II	-	-	-	-	-	-	-	-
Sidorame Timur	-	-	-	-	-	-	-	-
Sidorame Barat II	-	-	-	-	-	-	-	-
Sidorame Barat I	-	-	-	-	-	-	-	-
Tegal Rejo	-	2	-	-	-	-	-	-
<b>MEDAN PERJUANGAN</b>	<b>2</b>	<b>6</b>	<b>907</b>	<b>780</b>	<b>1.687</b>	<b>41</b>	<b>61</b>	<b>102</b>

Lanjutan Tabel/Continued Table 4.1.5

Kelurahan Kelurahan	Sekolah Schools		Swasta/Privat					
	Negeri Public	Swasta Privat	Murid/Students			Guru/Teachers		
			L Male	P Female	Total	L Male	P Female	Total
(1)	(2)	(3)	(10)	(11)	(12)	(13)	(14)	(15)
Pandau Hilir	2	3	60	310	370	14	19	33
Sei Kera Hulu	-	-	-	-	-	-	-	-
Pahlawan	-	1	0	0	0	0	0	0
Sei Kera Hilir I	-	-	-	-	-	-	-	-
Sei Kera Hilir II	-	-	-	-	-	-	-	-
Sidorame Timur	-	-	-	-	-	-	-	-
Sidorame Barat II	-	-	-	-	-	-	-	-
Sidorame Barat I	-	-	-	-	-	-	-	-
Tegal Rejo	-	2	33	13	46	3	9	12
<b>MEDAN PERJUANGAN</b>	<b>2</b>	<b>6</b>	<b>93</b>	<b>323</b>	<b>416</b>	<b>17</b>	<b>28</b>	<b>45</b>

Sumber/Source: Kementerian Pendidikan, Kebudayaan, Riset, dan Teknologi, Sistem Data Pokok Pendidikan, data semester ganjil laporan sampai dengan 7 Juli 2022/Ministry of Education, Culture, Research, and Technology, Basic Education Data System, odd semester report data up to 7 July 2022

## 4.2 KESEHATAN HEALTH

**Tabel** 4.2.1 **Banyaknya Kelurahan yang Memiliki Sarana Kesehatan Menurut Jenis Sarana Kesehatan di Kecamatan Medan Perjuangan, 2019–2021**  
*Number of Kelurahan Health Facilities by Type of Health Facilities in Medan Perjuangan Subdistrict, 2019–2021*

Jenis Sarana Kesehatan Type of Health Facilities	2019	2020	2021
(1)	(2)	(3)	(4)
Rumah Sakit <i>Hospital</i>	-	-	1
Rumah Sakit Bersalin <i>Maternity Hospital</i>	1	1	1
Poliklinik/Balai Pengobatan <i>Polyclinic</i>	6	6	12
Puskesmas Rawat Inap <i>Public Health Center with Inpatient Care</i>	1	-	-
Puskesmas Tanpa Rawat Inap <i>Public Health Center without Inpatient Care</i>	1	1	1
Apotek <i>Pharmacy</i>	22	22	23

Sumber/Source: BPS, Pendataan Potensi Desa (Podes) 2019-2021/BPS-Statistics Indonesia, Village Potential Data Collecting 2019-2021

**Tabel 4.2.2** Banyaknya Warga Penderita Kekurangan Gizi Menurut Kelurahan di Kecamatan Medan Perjuangan, 2020  
*Number of People with Malnutrition by Kelurahanin Medan Perjuangan Subdistrict, 2020*

Kelurahan Kelurahan	2020
(1)	(2)
PANDAU HILIR	-
SEI KERA HULU	-
PAHLAWAN	-
SEI KERA HILIR I	-
SEI KERA HILIR II	1
SIDORAME TIMUR	-
SIDORAME BARAT II	-
SIDORAME BARAT I	-
TEGAL REJO	-
MEDAN PERJUANGAN	1

Sumber/Source: BPS, Pendataan Potensi Desa (Podes) 2021/BPS-Statistics Indonesia, Village Potential Data Collecting 2021

### 4.3 PERUMAHAN DAN LINGKUNGAN HOUSING AND ENVIRONMENT

**Tabel 4.3.1** Banyaknya Kelurahan Menurut Sumber Air Minum Sebagian Besar Keluarga di Kecamatan Medan Perjuangan, 2019– 2021  
*Number of Kelurahan by Drinking Water Source of Majority Family in Medan Perjuangan Subdistrict, 2019–2021*

Sumber Air Minum Source of Drinking Water	2019	2020	2021
(1)	(2)	(3)	(4)
Air Kemasan Bermerk/Branded Bottled Water	-	-	-
Air Isi Ulang/Refil Water	-	2	2
Leding Dengan Meteran/Metered Piped Water	9	7	7
Leding Tanpa Meteran/Non Metered Piped Water	-	-	-
Sumur Bor atau Pompa/Artesian Well or Pumped Water	-	-	-
Sumur/Well	-	-	-
Mata Air/Spring	-	-	-
Sungai/Danau/Kolam/ Waduk/Situ/ Embung/Bendungan/River/Lake/Pond/ Reservoir/Dam	-	-	-
Air Hujan/Rainwater	-	-	-
Lainnya/Others	-	-	-

Sumber/Source: BPS, Pendataan Potensi Desa (Podes) 2019-2021/BPS-Statistics Indonesia, Village Potential Data Collecting 2019-2021

**Tabel 4.3.2** Banyaknya Keluarga Menurut Kelurahan dan Jenis Pengguna Listrik di Kecamatan Medan Perjuangan, 2021  
*Number of Family by Kelurahan and Type of Electricity Consumer in Medan Perjuangan Subdistrict, 2021*

Kelurahan Kelurahan	Pengguna Listrik Electricity Consumer		Jumlah Total	Bukan Pengguna Listrik Not Electricity Consumer
	PLN State Electricity Company	Non PLN Non-State Electricity Company		
(1)	(2)	(3)	(4)	(5)
Pandau Hilir	3.024	-	3.024	-
Sei Kera Hulu	2.567	-	2.567	-
Pahlawan	2.580	-	2.580	-
Sei Kera Hilir I	3.065	-	3.065	-
Sei Kera Hilir li	3.246	-	3.246	-
Sidorame Timur	2.268	-	2.268	-
Sidorame Barat li	1.885	-	1.885	-
Sidorame Barat I	2.190	-	2.190	-
Tegal Rejo	5.500	-	5.500	-
<b>MEDAN PERJUANGAN</b>	<b>26.325</b>	<b>-</b>	<b>26.325</b>	<b>-</b>

Sumber/Source: BPS, Pendataan Potensi Desa (Podes) 2021/BPS-Statistics Indonesia, Village Potential Data Collecting 2021

**Tabel 4.3.3** Banyaknya Kelurahan Menurut Sumber Penerangan Jalan Utama Desa/Kelurahan di Kecamatan Medan Perjuangan, 2019–2021  
*Number of Villages/Kelurahan by Source of Kelurahan's Main Street Illumination in Medan Perjuangan Subdistrict, 2019–2021*

Sumber Penerangan Jalan Utama Source of Main Street Illumination	2019	2020	2021
(1)	(2)	(3)	(4)
Listrik Pemerintah/State Electricity	9	9	9
Listrik Non Pemerintah/Non-State Electricity	-	-	-
Non Listrik/Non-Electric	-	-	-
Tanpa Penerangan/Without Illumination	-	-	-

Sumber/Source: BPS, Pendataan Potensi Desa (Podes) 2019-2021/BPS-Statistics Indonesia, Village Potential Data Collecting 2019-2021



**Tabel 4.3.4** Banyaknya Kelurahan Menurut Penggunaan Fasilitas Tempat Buang Air Besar Sebagian Besar Keluarga di Kecamatan Medan Perjuangan, 2019–2021  
*Number of Kelurahan by Toilet Facility Used by Majority Family in Medan Perjuangan Subdistrict, 2019–2021*

Fasilitas Tempat Buang Air Besar Toilet Facility	2019	2020	2021
(1)	(2)	(3)	(4)
<b>Jamban/Toilet</b>	7	7	7
Sendiri/Private	7	7	7
Bersama/Shared	-	-	-
Umum/Public	-	-	-
<b>Bukan Jamban/Non-Toilet</b>	-	-	-

Sumber/Source: BPS, Pendataan Potensi Desa (Podes) 2019-2021/BPS-Statistics Indonesia, Village Potential Data Collecting 2019-2021

**Tabel 4.3.5** Banyaknya Kelurahan Menurut Jenis Bahan Bakar untuk Memasak yang Digunakan Sebagian Besar Keluarga di Kecamatan Medan Perjuangan, 2021  
*Number of Kelurahan by Type of Cooking Fuel Used by Majority Family in Medan Perjuangan Subdistrict, 2021*

Jenis Bahan Bakar untuk Memasak Type of Cooking Fuel	2021
(1)	(2)
Listrik/Electric	-
Elpiji 5,5 kg/Blue Gas 5.5 kg-LPG	-
Elpiji 12 kg/12 kg-LPG	-
Elpiji 3 kg/3 kg-LPG	7
Gas Kota/City Gas	-
Biogas/Biogas	-
Minyak Tanah/Kerosene	-
Briket/Briquettes	-
Arang/Charcoal	-
Kayu Bakar/Firewood	-
Lainnya/Others	-

Sumber/Source: BPS, Pendataan Potensi Desa (Podes) 2021/BPS-Statistics Indonesia, Village Potential Data Collecting 2021

**4.4 AGAMA DAN SOSIAL LAINNYA**  
**RELIGION AND OTHER SOCIAL AFFAIRS**

**Tabel 4.4.1** Jumlah Tempat Peribadatan Menurut Kelurahan di Kecamatan Medan Perjuangan, 2021  
*Number of Worship Places by Kelurahan in Medan Perjuangan Subdistrict, 2021*

Kelurahan Kelurahan	Masjid Mosque	Mushola Pray Room	Gereja Protestan Protestant Church	Gereja Katholik Catholic Church	Pura Temple	Vihara
(1)	(2)	(3)	(4)	(5)	(6)	(7)
Pandau Hilir	3	-	3	-	-	4
Sei Kera Hulu	7	4	-	-	-	-
Pahlawan	6	1	3	1	-	-
Sei Kera Hilir I	9	4	2	-	-	-
Sei Kera Hilir II	6	3	3	-	-	-
Sidorame Timur	5	-	6	-	-	-
Sidorame Barat II	3	2	10	1	-	-
Sidorame Barat I	5	1	2	-	-	-
Tegal Rejo	8	3	8	-	-	-
<b>MEDAN PERJUANGAN</b>	<b>52</b>	<b>18</b>	<b>37</b>	<b>2</b>	<b>-</b>	<b>4</b>

Sumber/Source: BPS, Pendataan Potensi Desa (Podes) 2021/BPS-Statistics Indonesia, Village Potential Data Collecting 2021

**Tabel 4.4.2** Banyaknya Kejadian Bencana Alam Menurut Kelurahan dan Jenis Bencana Alam di Kecamatan Medan Perjuangan, 2020  
*Number of Natural Disaster Events by Kelurahan and Type of Natural Disaster in Medan Perjuangan Subdistrict, 2020*

Kelurahan Kelurahan	Gempa Bumi Earthquake	Tsunami Tsunami	Gunung Meletus Volcanic Eruption	Tanah Longsor Landslide
(1)	(2)	(3)	(4)	(5)
Pandau Hilir	-	-	-	-
Sei Kera Hulu	-	-	-	-
Pahlawan	-	-	-	-
Sei Kera Hilir I	-	-	-	-
Sei Kera Hilir II	-	-	-	-
Sidorame Timur	-	-	-	-
Sidorame Barat II	-	-	-	-
Sidorame Barat I	-	-	-	-
Tegal Rejo	-	-	-	-
<b>MEDAN PERJUANGAN</b>	-	-	-	-

Lanjutan Tabel/*Continued Table* 4.4.2

Kelurahan <i>Kelurahan</i>	Banjir <i>Floods</i>	Banjir Bandang <i>Flash Floods</i>	Kekeringan <i>Drought</i>	Kebakaran Hutan dan Lahan <i>Forest and Land Fires</i>
(1)	(6)	(7)	(8)	(9)
Pandau Hilir	-	-	-	-
Sei Kera Hulu	-	-	-	-
Pahlawan	-	-	-	-
Sei Kera Hilir I	-	-	-	-
Sei Kera Hilir II	-	-	-	-
Sidorame Timur	-	-	-	-
Sidorame Barat II	-	-	-	-
Sidorame Barat I	-	-	-	-
Tegal Rejo	-	-	-	-
<b>MEDAN PERJUANGAN</b>	-	-	-	-

Lanjutan Tabel/*Continued Table* 4.4.2

Kelurahan <i>Kelurahan</i>	Angin Puyuh/ Puting Beliung/ Topan <i>Tornado/Typhoon</i>	Gelombang Pasang Tidal Wave	Abrasi Abrasion
(1)	(10)	(11)	(12)
Pandau Hilir	-	-	-
Sei Kera Hulu	-	-	-
Pahlawan	-	-	-
Sei Kera Hilir I	-	-	-
Sei Kera Hilir II	-	-	-
Sidorame Timur	-	-	-
Sidorame Barat II	-	-	-
Sidorame Barat I	-	-	-
Tegal Rejo	-	-	-
<b>MEDAN PERJUANGAN</b>	-	-	-

Sumber/*Source*: BPS, Pendataan Potensi Desa (Podes) 2021/BPS-Statistics Indonesia, *Village Potential Data Collecting 2021*

**Tabel 4.4.3** Banyaknya Korban Jiwa Akibat Bencana Alam Menurut Kelurahan dan Jenis Bencana Alam di Kecamatan Medan Perjuangan, 2020  
*Number of Fatalities Due to Natural Disasters by Kelurahan and Type of Natural Disaster in Medan Perjuangan Subdistrict, 2020*

Kelurahan Kelurahan	Gempa Bumi Earthquake	Tsunami Tsunami	Gunung Meletus Volcanic Eruption	Tanah Longsor Landslide
(1)	(2)	(3)	(4)	(5)
Pandau Hilir	-	-	-	-
Sei Kera Hulu	-	-	-	-
Pahlawan	-	-	-	-
Sei Kera Hilir I	-	-	-	-
Sei Kera Hilir li	-	-	-	-
Sidorame Timur	-	-	-	-
Sidorame Barat li	-	-	-	-
Sidorame Barat I	-	-	-	-
Tegal Rejo	-	-	-	-
<b>MEDAN PERJUANGAN</b>	-	-	-	-

Lanjutan Tabel/*Continued Table* 4.4.3

Desa/Kelurahan <i>Village/Kelurahan</i>	Banjir <i>Floods</i>	Banjir Bandang <i>Flash Floods</i>	Kekeringan <i>Drought</i>	Kebakaran Hutan dan Lahan <i>Forest and Land Fires</i>
(1)	(6)	(7)	(8)	(9)
Pandau Hilir	-	-	-	-
Sei Kera Hulu	-	-	-	-
Pahlawan	-	-	-	-
Sei Kera Hilir I	-	-	-	-
Sei Kera Hilir li	-	-	-	-
Sidorame Timur	-	-	-	-
Sidorame Barat li	-	-	-	-
Sidorame Barat I	-	-	-	-
Tegal Rejo	-	-	-	-
<b>MEDAN PERJUANGAN</b>	-	-	-	-



Lanjutan Tabel/*Continued Table* 4.4.3

Kelurahan <i>Kelurahan</i>	Angin Puyuh/ Puting Beliung/ Topan <i>Tornado/Typhoon</i>	Gelombang Pasang Tidal Wave	Abrasi <i>Abrasion</i>
(1)	(10)	(11)	(12)
Pandau Hilir	-	-	-
Sei Kera Hulu	-	-	-
Pahlawan	-	-	-
Sei Kera Hilir I	-	-	-
Sei Kera Hilir li	-	-	-
Sidorame Timur	-	-	-
Sidorame Barat li	-	-	-
Sidorame Barat I	-	-	-
Tegal Rejo	-	-	-
<b>MEDAN PERJUANGAN</b>	-	-	-

Sumber/*Source*: BPS, Pendataan Potensi Desa (Podes) 2021/BPS-Statistics Indonesia, *Village Potential Data Collecting 2021*

**Tabel 4.4.4** Keberadaan Fasilitas/Upaya Antisipasi/Mitigasi Bencana Alam Menurut Kelurahan di Kecamatan Medan Perjuangan, 2021  
*Existence of Facilities/Efforts for Anticipation/Mitigation of Natural Disasters by Kelurahan by Villages/ Kelurahan in Medan Perjuangan Subdistrict, 2021*

Desa/Kelurahan Village/Kelurahan	Sistem Peringatan Dini Bencana Alam <i>Natural Disaster Early Warning System</i>	Sistem Peringatan Dini Khusus Tsunami <i>Tsunami Early Warning System</i>	Perlengkapan Keselamatan <i>Safety Equipment</i>
(1)	(2)	(3)	(4)
Pandau Hilir	Tidak Ada	Bukan Wilayah Potensi Tsunami	Tidak Ada
Sei Kera Hulu	Tidak Ada	Bukan Wilayah Potensi Tsunami	Tidak Ada
Pahlawan	Tidak Ada	Bukan Wilayah Potensi Tsunami	Tidak Ada
Sei Kera Hilir I	Tidak Ada	Bukan Wilayah Potensi Tsunami	Tidak Ada
Sei Kera Hilir II	Tidak Ada	Bukan Wilayah Potensi Tsunami	Tidak Ada
Sidorame Timur	Tidak Ada	Bukan Wilayah Potensi Tsunami	Tidak Ada
Sidorame Barat II	Tidak Ada	Bukan Wilayah Potensi Tsunami	Tidak Ada
Sidorame Barat I	Tidak Ada	Bukan Wilayah Potensi Tsunami	Tidak Ada
Tegal Rejo	Tidak Ada	Bukan Wilayah Potensi Tsunami	Tidak Ada

Lanjutan Tabel/Continued Table 4.4.4

Desa/Kelurahan Village/Kelurahan	Rambu-Rambu dan Jalur Evakuasi Bencana Sign and Evacuation Route	Pembuatan, Perawatan, atau Normalisasi: Sungai, Kanal, Tanggul, Parit, Drainase, Waduk, Pantai, dll Manufacture, Maintenance, or Normalization: Rivers, Canals, Embankment, etc
(1)	(5)	(6)
Pandau Hilir	Tidak Ada	Ada
Sei Kera Hulu	Tidak Ada	Tidak Ada
Pahlawan	Tidak Ada	Tidak Ada
Sei Kera Hilir I	Tidak Ada	Ada
Sei Kera Hilir li	Tidak Ada	Ada
Sidorame Timur	Tidak Ada	Tidak Ada
Sidorame Barat li	Tidak Ada	Ada
Sidorame Barat I	Tidak Ada	Ada
Tegal Rejo	Tidak Ada	Ada

Sumber/Source: BPS, Pendataan Potensi Desa (Podes) 2021/BPS-Statistics Indonesia, Village Potential Data Collecting 2021

**Tabel 4.4.5** Banyaknya Kelurahan Menurut Ketersediaan Fasilitas/Lapangan Olahraga di Kecamatan Medan Perjuangan, 2021  
*Number of Kelurahan by Availability of Sport Facilities/Fields in Medan Perjuangan Subdistrict, 2021*

Jenis Olahraga <i>Type of Sport</i>	Kondisi Fasilitas/Lapangan Olahraga <i>Condition of Sport Facilities/Fields</i>			Tidak Ada Fasilitas/ Lapangan Olahraga <i>No Sport Facilities/ Fields</i>
	Baik	Rusak Sedang	Rusak Parah	
(1)	(2)	(3)	(4)	(5)
Sepak Bola/Soccer	-	-	-	9
Bola Voli/Volley Ball	-	-	-	9
Bulu Tangkis/Badminton	1	-	-	8
Bola Basket/Basket Ball	-	-	-	9
Tenis Lapangan/Court Tennis	-	-	-	9
Tenis Meja/Table Tennis	-	-	-	9
Futsal/Futsal	2	-	-	7
Renang/Swimming	-	-	-	9
Bela Diri/Martial Arts	2	-	-	7
Bilyard/Billiards	2	-	-	7
Fitness, Aerobik, dll/Fitness, Aerobics, etc	1	-	-	8
Lainnya/Others	-	-	-	9

Sumber/Source: BPS, Pendataan Potensi Desa (Podes) 2021/BPS-Statistics Indonesia, Village Potential Data Collecting 2021



05

**PERTANIAN**  
***AGRICULTURE***

<https://medankota.bps.go.id>





## PENJELASAN TEKNIS

1. Pengumpulan data Statistik Pertanian (SP) diselenggarakan oleh Badan Pusat Statistik bekerja sama dengan Direktorat Jenderal Tanaman Pangan, Kementerian Pertanian.
2. Data pokok tanaman pangan yang dikumpulkan adalah luas panen dan produktivitas (hasil per hektar). Produksi tanaman pangan merupakan hasil perkalian antara luas panen dengan produktivitas. Jenis data tanaman pangan mencakup padi dan palawija (jagung, kedelai, kacang tanah, ubi kayu, ubi jalar). Pengumpulan data luas panen dilakukan setiap bulan oleh Penyuluh Pertanian Lapangan/ Koordinator Penyuluh Pertanian Lapangan dan dilaporkan dengan formulir Statistik Pertanian (SP). Pengumpulan data dilakukan dengan pendekatan area kecamatan di seluruh wilayah Indonesia. Pengumpulan data luas panen di tingkat kecamatan tersebut didasarkan pada hasil pengumpulan data dari seluruh Desa di kecamatan bersangkutan.

## TECHNICAL NOTES

1. *Agriculture Survey is carried out by the BPS-Statistics Indonesia in cooperation with the Directorate General of Food Crops, Ministry of Agriculture.*
2. *The main food crops data collected consists of harvested area and productivity (yield per hectare). Food crops production is generated by harvested area multiplied by productivity. Type of food crops data covers paddy and secondary food crops (maize, soybeans, peanuts, cassava, and sweet potatoes). The harvested area data is collected every month by the Agriculture Extension Workers (called Koordinator PPL) and reported in Agriculture Statistics Form (called SP for Statistik Pertanian). Data collection is conducted using sub Districts area approach in all sub Districts in Indonesia. Harvest area in each sub district is estimated based on the harvested area in each sub village in the sub district.*



3. Pengumpulan data produktivitas tanaman pangan dilakukan melalui Survei Ubinan dengan pendekatan rumah tangga menggunakan formulir SUB-S. Pengumpulan data produktivitas dilakukan oleh petugas lapangan, yaitu Koordinator Statistik Kecamatan (KSK) dan Koordinator PPL melalui pengukuran langsung pada plot ubinan berukuran  $2\frac{1}{2}$  m x  $2\frac{1}{2}$  m. Periode pengumpulan data produktivitas dilakukan setiap subround (empat bulanan) pada waktu panen petani.
  4. Pengumpulan data luas lahan sawah dilakukan setiap tahun oleh PPL dengan menggunakan formulir SP-Lahan. Data luas lahan sawah yang dilaporkan adalah kondisi akhir tahun yang berada di wilayah administrasi kecamatan mencakup lahan yang diusahakan oleh rumah tangga, perusahaan, pemerintah, dan lain-lain.
3. *Food crop productivity (yield per hectare) data are collected by Sub District Statistics Coordinator (called KSK for Koordinator Statistik Kecamatan) and Koordinator PPL being the enumerator through the Crop Cutting Survey using SUB-S form based on household approach. The productivity data collection is conducted by a direct measurement in  $2\frac{1}{2}$ m x  $2\frac{1}{2}$  m crop cutting plot. The productivity measurement is conducted in every subround (four monthly) at the time when farmers are harvesting their crops.*
  4. *Wetland area data is collected by PPL using the form called SP-Lahan. Wetland area data reported is the condition at the end of the year, and covers wetland in sub districts administrative area, including the land cultivated by household, firm, government, and others.*

5. Lahan sawah adalah lahan pertanian yang berpetak-petak dan dibatasi oleh pematang (galengan), saluran untuk menahan/ menyalurkan air, yang biasanya ditanami padi sawah tanpa memandang dari mana diperoleh atau status lahan tersebut. Lahan yang dimaksud termasuk lahan yang terdaftar di Pajak Bumi Bangunan, luran Pembangunan Daerah, lahan bengkok, lahan serobotan, lahan rawa yang ditanami padi dan lahan bekas tanaman tahunan yang telah dijadikan sawah, baik yang ditanami padi, palawija atau tanaman semusim lainnya.
5. *Wetland is agricultural land that separated by small dykes to resist water, where the main crop is usually wetland paddy without considering where it is got from or the status of the land. It includes the land that is registered at land income tax office, regional development contribution, 'bengkok' land, illegal ownership, swamps for rice cultivation, and annual crop land mark that has been used as rice field, which are both planted with paddy, secondary crops or the other seasonal crops.*
6. Ladang/Huma adalah lahan pertanian bukan sawah (lahan kering) yang biasanya ditanami tanaman semusim dan penggunaannya hanya semusim atau dua musim, kemudian akan ditinggalkan bila sudah tidak subur lagi (berpindah-pindah). Kemungkinan lahan ini beberapa tahun kemudian akan dikerjakan kembali jika sudah subur.
6. *Unirrigated agricultural field/ Shifting cultivation land is dryland (unirrigated land) that usually is cultivated for seasonal crops and utilized only for one or two seasons, then it will be left when it is not fertile (shifting). Maybe, this land will be used again in a few years if it has been fertile.*
7. Produksi padi mencakup padi sawah dan padi ladang. Data produksi padi dan palawija yang disajikan adalah dalam kualitas: gabah kering giling (padi), pipilan kering (jagung), biji kering (kedelai dan kacang tanah), dan umbi basah (ubi kayu dan ubi jalar).
7. *The production of paddy covers the production of wetland paddy and dryland paddy. Production of paddy and secondary crops data are presented in the form of : dry unhusked rice (paddy), dry loose maize (maize), dry shells crops (soybeans and peanuts), and fresh roots (cassava and*

## AGRICULTURE

*sweet potatoes).*

8. Tanaman sayuran dan buah-buahan semusim
    - a. Tanaman sayuran semusim adalah tanaman sumber vitamin, garam mineral dan lain-lain yang dikonsumsi dari bagian tanaman yang berupa daun, bunga, buah, dan umbinya, yang berumur kurang dari satu tahun.
    - b. Tanaman buah-buahan semusim adalah tanaman sumber vitamin, garam mineral, dan lain-lain yang dikonsumsi dari bagian tanaman yang berupa buah, berumur kurang dari satu tahun, tidak berbentuk pohon/rumpun tetapi menjalar dan berbatang lunak.
  9. Tanaman buah-buahan dan sayuran tahunan
    - a. Tanaman buah-buahan tahunan adalah tanaman sumber vitamin, garam mineral, dan lain-lain yang dikonsumsi dari bagian tanaman yang berupa buah dan merupakan tanaman tahunan.
    - b. Tanaman sayuran tahunan adalah tanaman sumber vitamin, garam mineral, dan lain-lain yang dikonsumsi dari bagian tanaman yang berupa daun dan atau buah yang berumur lebih dari satu tahun.
8. *Seasonal vegetable and fruit plants*
    - a. *Seasonal vegetable plants are plants which are the sources of vitamin, mineral salt, etc, consumed from the part of the plant in the form of leaf, flower, fruit, and root with the age of less than one year.*
    - b. *Seasonal fruit plants are plants which are the sources of vitamin, mineral salt, etc, consumed from the part of the plant in the form of fruits. These plants are creeps with the age of less than one year.*
  9. *Annual fruit and vegetable plants*
    - a. *Annual fruit plants are plants which are the sources of vitamin, contained mineral salt, etc, consumed from the part of plant in the form of fruit and more than one year of age.*
    - b. *Annual vegetable plants are plants which are the sources of vitamin, contained mineral salt, etc, consumed from the part of the plant in the form of vegetable and more than one year of age.*

10. Luas Panen adalah luas tanaman sayuran, buah-buahan, biofarmaka dan tanaman hias yang diambil hasilnya /dipanen pada periode pelaporan.
11. Luas panen tanaman hortikultura adalah luas tanaman sayuran, buah-buahan, biofarmaka, dan tanaman hias yang diambil hasilnya/dipanen pada periode pelaporan.
12. Luas panen untuk tanaman sayuran adalah luas tanaman yang dipanen sekaligus/ habis/dibongkar dan luas tanaman yang dipanen berkali-kali (lebih dari satu kali)/belum habis.
- a. Tanaman yang dipanen sekaligus/habis/ dibongkar adalah tanaman yang sehabis panen langsung dibongkar/dicabut, terdiri dari bawang merah, bawang putih, bawang daun, kentang, kol/kubis, kembang kol, petsai/sawi, wortel, lobak, dan kacang merah.
- b. Tanaman yang dipanen berkali-kali (lebih dari satu kali)/belum habis adalah tanaman yang pemanenannya lebih dari satu kali dan biasanya dibongkar apabila panen terakhir sudah tidak memadai lagi, terdiri dari: kacang panjang, cabe besar, cabe rawit, jamur, tomat, terung, buncis, ketimun, labu siam, kangkung, bayam, melon, semangka, dan blewah.
10. *Harvested area is area which vegetable, fruit, medicinal and ornamental plant of crop harvested during the period of report.*
11. *Harvested area of horticulture is area which vegetable, fruit, medicinal and ornamental plant of crop harvested during the period of report.*
12. *Harvested area of vegetables is area of entirely plant harvested/ demolished and plant harvested several times/undemolished.*
- a. *Entirely plants harvested/ demolished are plants usually harvested once and demolished to be substituted by other plants, consisting of: shallots, garlic, leeks, potato, cabbage, cauli flower, mustard green, carrots, chinese radish, and red kidney beans.*
- b. *Plants harvested several times/ undemolished are plants usually harvested more than once and demolished in the case that the last harvest was economically not profitable. They consist of: yard long beans, chili, small chili, mushroom, tomatoes, egg plant, frech beans, cucumber, pumpkin/ chajota, swamp cabbage, spinach, melon, watermelon, and blewah.*

13. Produksi adalah hasil menurut bentuk produk dari setiap tanaman sayuran, buah-buahan, biofarmaka, dan tanaman hias yang diambil berdasarkan luas yang dipanen/ tanaman yang menghasilkan pada bulan/triwulan pelaporan.
  14. Produksi hortikultura adalah hasil menurut bentuk produk dari setiap tanaman sayuran, buah-buahan, biofarmaka dan tanaman hias yang diambil berdasarkan luas yang dipanen/tanaman yang menghasilkan pada bulan/triwulan laporan.
  15. Bentuk produksi perkebunan adalah; karet kering (karet), daun kering (teh dan tembakau), biji kering (kopi dan coklat), kulit kering (kayu manis dan kina), serat kering (rami), bunga kering (cengkeh), refined sugar (tebu dari perkebunan besar), gula mangkok (tebu dari perkebunan rakyat), ekuivalen kopra (kopra), biji dan bunga (pala) serta minyak daun (sereh).
13. *Production is the standard production quantity form of vegetable, fruit, medicinal and ornamental plant based on harvested area/the number of production palnts reported monthly/ quarterly.*
  14. *Horticulture production is the standard production quantity form of vegetable, fruit, medicinal and ornamental plant based on harvested area/the number of production plants reported monthly/ quarterly.*
  15. *Production of estates crops are follows: dry rubber (rubber); dry leaves (tea and tobacco); dry beans (cofee and cocoa); dry bark (cassiavera and cinchona); dry fibre (rosella); dry flowers/buds (cloves); refined sugar (sugar cane from estate); cup sugar (sugar cane from smallholders); copra (copra); seeds and buds (nutmeg); and leaf oil (citronella).*

**Tabel 5.1** Luas Panen Tanaman Sayuran dan Buah-buahan Menurut Jenis Tanaman diKecamatan Medan Perjuangan (ha), 2018–2021  
*Harvested Area of Seasonal Vegetables by Kind of Plant in Medan Perjuangan Subdistrict (ha), 2018–2021*

Jenis Tanaman Kind of Plants	2018	2019	2020	2021
(1)	(2)	(3)	(4)	(5)
Bawang Merah/ Shallots				2
Bawang Putih/ Garlic				
Bayam/ Spinach				
Blewah/ Blewah				
Buncis/ String Bean				
Cabai Besar Chili/Big chili				
Cabai Rawit Chili/Cayenne Pepper				
Jamur/ Mushroom				
Kacang Merah/ Red Beans				
Kacang Panjang/ Long Beans				
Kangkung/ Water Spinach				
Kembang Kol/ Cauliflower				
Kentang/ Potato				
Ketimun/ Cucumber				
Kubis/ Cabbage				
Labu Siam/ Chayote				
Lobak/ Radish				
Melon/ Melon				
Paprika/ Bell Pepper				
Petsai/Sawi Chinese Cabbage/Mustard Green				
Semangka/ Water Melon				
Stroberi/ Strawberry				
Terung/ Eggplant				
Tomat/ Tomato				
Wortel/ Carrot				

Sumber/Source: BPS, Statistik Pertanian Hortikultura SPH-SBS/BPS-Statistics Indonesia, Agricultural Statistic for Horticulture SPH-SBS

**Tabel** 5.2 **Produksi Tanaman Sayuran Menurut Jenis Tanaman di Kecamatan Medan Perjuangan (kuintal), 2018–2021**  
**Table** *Production of Seasonal Vegetables by Kind of Plant in Medan Perjuangan Subdistrict (quintal), 2018–2021*

Jenis Tanaman Kind of Plants	2018	2019	2020	2021
(1)	(2)	(3)	(4)	(5)
Bawang Merah/ Shallots				
Bayam/ Spinach				
Buncis/ String Bean				
Cabai Besar Chili/Big chili				
Cabai Rawit Chili/Cayenne Pepper				
Kacang Panjang/ Long Beans				
Kangkung/ Water Spinach				
Ketimun/ Cucumber				
Melon/ Melon				
Petsai/Sawi Chinese Cabbage/Mustard Green				
Semangka/ Water Melon				
Terung/ Eggplant				
Tomat/ Tomato				

Sumber/Source: BPS, Statistik Pertanian Hortikultura SPH-SBS/BPS-Statistics Indonesia, Agricultural Statistic for Horticulture SPH-SBS

**Tabel 5.3** Luas Panen Tanaman Biofarmaka Menurut Jenis Tanaman di Kecamatan Medan Perjuangan (m<sup>2</sup>), 2018–2021  
**Table** *Harvested Area of Medicinal Plants by Kind of Plant in Medan Perjuangan Subdistrict (m<sup>2</sup>), 2018–2021*

Jenis Tanaman Kind of Plants	2018	2019	2020	2021
(1)	(2)	(3)	(4)	(5)
Jahe/Ginger				
Kencur/East Indian Galangal				
Kunyit/Turmeric				
Laos/Lengkuas/Galanga				
Sambiloto/ King of Bitter				
Temukunci/ Chinese Keys				
Temulawak/ Java Turmeric				

Sumber/Source: BPS, Statistik Pertanian Hortikultura SPH-TBF/BPS-Statistics Indonesia, Agricultural Statistic for Horticulture SPH-TBF



**Tabel 5.4** **Produksi Tanaman Biofarmaka Menurut Jenis Tanaman di Kecamatan Medan Perjuangan (kg), 2018–2021**  
**Table** **Production of Medicinal Plants by Kind of Plant in Medan Perjuangan Subdistrict (kg), 2018–2021**

Jenis Tanaman Kind of Plants	2018	2019	2020	2021
(1)	(2)	(3)	(4)	(5)
Jahe/Ginger				
Kencur/East Indian Galangal				
Kunyit/Turmeric				
Laos/Lengkuas/Galangal				
Sambiloto/ King of Bitter				
Temukunci/ Chinese Keys				
Temulawak/ Java Turmeric				

Sumber/Source: BPS, Statistik Pertanian Hortikultura SPH-TBF/BPS-Statistics Indonesia, Agricultural Statistic for Horticulture SPH-TBF

**Tabel 5.5** Luas Panen Tanaman Hias Menurut Jenis Tanaman di Kecamatan Medan Perjuangan ( $m^2$ ), 2018–2021  
**Table** Harvested Area of Ornamental Plants by Kind of Plant in Medan Perjuangan Subdistrict ( $m^2$ ), 2018–2021

Jenis Tanaman Kind of Plants	2018	2019	2020	2021
(1)	(2)	(3)	(4)	(5)
Anggrek/ <i>Orchid</i>				
Anthurium Bunga/ <i>Flamingo Lily Flower</i>				
Anyelir/ <i>Carnation</i>				
Dracaena/ <i>Dracaena</i>				
Gladiol/ <i>Gladiol</i>				
Herbras/ <i>Gerbera</i>				
Krisan/ <i>Chrysantemum</i>				
Mawar/ <i>Rose</i>				
Melati/ <i>Jasmine</i>				
Pakis/ <i>Leather Leaf Fern</i>				
Palem/ <i>Palm</i>				
Pisang-Pisangan/ <i>Heliconia</i>				
Sedap Malam/ <i>Tuberose</i>				
Sri Rejeki/ <i>Aglaonema</i>				

Sumber/Source: BPS, Statistik Pertanian Hortikultura SPH-TH/BPS-Statistics Indonesia, Agricultural Statistik for Horticulture SPH-TH

**Tabel 5.6** **Produksi Tanaman Hias Menurut Jenis Tanaman di Kecamatan Medan Perjuangan (tangkai), 2018–2021**  
**Table** **5.6** **Production of Ornamental Plants by Kind of Plant n Medan Perjuangan Subdistrict (stalks), 2018–2021**

Jenis Tanaman Kind of Plants	2018	2019	2020	2021
(1)	(2)	(3)	(4)	(5)
Anggrek/ <i>Orchid</i>				
Anthurium Bunga/ <i>Flamingo</i> Lily Flower				
Anyelir/ <i>Carnation</i>				
Dracaena/ <i>Dracaena</i>				
Gladiol/ <i>Gladiol</i>				
Herbras/ <i>Gerbera</i>				
Krisan/ <i>Chrysantemum</i>				
Mawar/ <i>Rose</i>				
Melati/ <i>Jasmine</i>				
Pakis/ <i>Leather Leaf Fern</i>				
Palem/ <i>Palm</i>				
Pisang-Pisangan/ <i>Heliconia</i>				
Sedap Malam/ <i>Tuberose</i>				
Sri Rejeki/ <i>Aglaonema</i>				

Sumber/Source: BPS, Statistik Pertanian Hortikultura SPH-TH/BPS-Statistics Indonesia, Agricultural Statistik for Horticulture SPH-TH

**Tabel 5.7** Produksi Buah-Buahan Menurut Jenis Tanaman di Kecamatan Medan Perjuangan (kuintal), 2018–2021  
**Table** *Production of Annual Fruits by Kind of Plant in Medan Perjuangan Subdistrict (quintal), 2018–2021*

Jenis Tanaman Kind of Plants	2018	2019	2020	2021
(1)	(2)	(3)	(4)	(5)
Alpukat/ Avocado				
Belimbing/ Star Fruit				
Duku/Langsak/Kokosan Duku				
Durian/ Durian				
Jambu Air/ Water Apple				
Jambu Biji/ Guava				
Jengkol/ Jengkol				
Jeruk Besar/ Pomelo				
Jeruk Siam/Kepron Orange/Tangerine				
Mangga/ Mango				
Manggis/ Mangosteen				
Melinjo/ Gnetum Melinjo				
Nangka/Cempedak Jackfruit				
Nenas/ Pineapple				
Pepaya/ Papaya				
Petai/ Twisted Cluster Bean				
Pisang/ Banana				
Rambutan/ Rambutan				
Salak/ Snakefruit				
Sawo/ Sapodilla Sawo				
Sirsak/ Soursop				
Sukun/ Breadfruit				

Sumber/Source: BPS, Statistik Pertanian Hortikultura SPH-BST/BPS-Statistics Indonesia, Agricultural Statistic for Horticulture SPH-BST



# 06

## **PARIWISATA, TRANSPORTASI, DAN KOMUNIKASI** *TOURISM, TRANSPORTATION, AND COMMUNICATION*

<https://medankota.bps.go.id>





**PENJELASAN TEKNIS**

1. Usaha akomodasi adalah usaha yang menyediakan akomodasi jangka pendek khususnya untuk harian atau mingguan untuk pengunjung dan pelancong lainnya. Usaha penyediaan akomodasi ini dapat berupa penyediaan fasilitas akomodasi saja atau fasilitas akomodasi yang disertai dengan fasilitas makanan dan minuman. Termasuk penyediaan akomodasi dengan furniture, lengkap dengan dapur, dengan atau tanpa jasa pramuwisma dan sering kali termasuk beberapa tambahan jasa dan fasilitas seperti fasilitas parkir, binatang, kolam renang, ruang olahraga, fasilitas rekreasi, dan ruang rapat.
2. Kendaraan atau angkutan atau wahana adalah alat transportasi, baik yang digerakkan oleh mesin maupun oleh makhluk hidup. Kendaraan ini biasanya buatan manusia (mobil, motor, kereta, perahu, dan pesawat), tetapi ada yang bukan buatan manusia dan masih bisa disebut kendaraan, seperti gunung es dan batang pohon yang mengambang.
3. Kantor pos adalah fasilitas fisik tidak bergerak untuk melayani penerimaan, pengumpulan, penyortiran, transmisi, dan pengantaran surat dan paket pos.

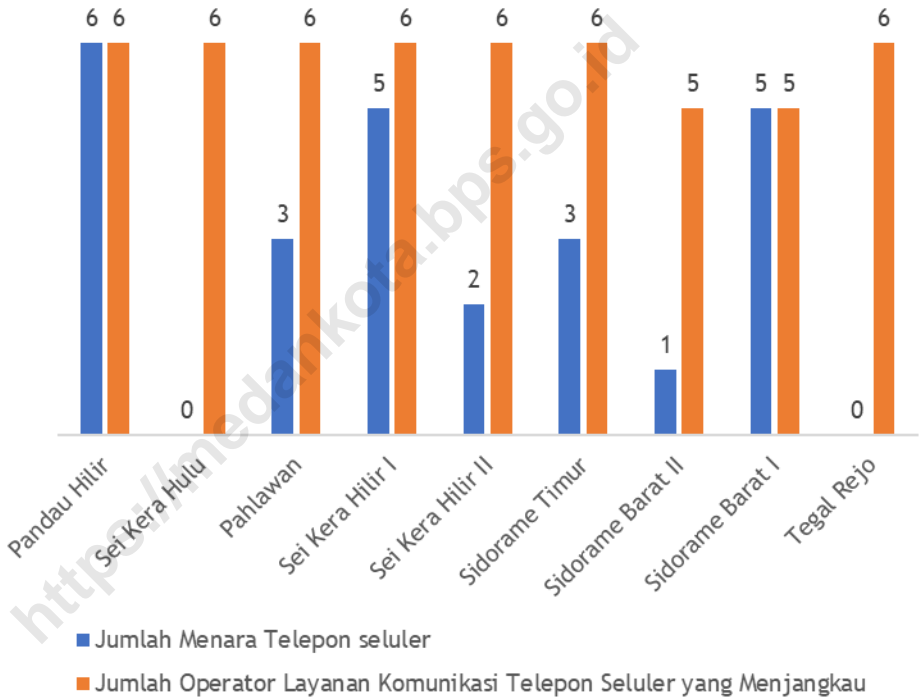
**TECHNICAL NOTES**

1. Accommodation establishment is an establishment that provide short-term accommodation especially for daily or weekly for visitors and other travelers. This establishment may include the provision of accommodation facilities only or with food and beverages facilities. It includes the provision of accommodation with furniture, kitchen, with or without the services of maids and often includes some additional services and facilities such as parking, laundry, swimming pool, gymnasium, recreational facilities, and meeting rooms.
2. Vehicles or transportation or rides are means of transportation, whether driven by machines or by living things. These vehicles are usually man-made (cars, motorcycles, trains, boats, and planes), but some are not man-made and can still be called vehicles, such as icebergs and floating tree trunks.
3. *Post office is a physical immovable facility to serve the reception, collection, sorting, transmission, and delivery of letters and postal packages.*



**Gambar** 6.1  
**Figures**

**Jumlah Menara Telepon seluler dan Operator Layanan Komunikasi Telepon Seluler Menurut Kelurahan di Kecamatan Medan Perjuangan, 2021**  
*Number of Base Transceiver Station (BTS) and CellularPhone Communication Service Operators by Kelurahan in Medan Perjuangan Subdistrict, 2021*



Sumber/Source: BPS, Pendataan Potensi Desa (Podes) 2021/BPS-Statistics Indonesia, Village Potential Data Collecting 2021

## 6.1 PARIWISATA TOURISM

**Tabel 6.1.1** Jumlah Sarana Akomodasi Menurut Kelurahan dan Jenis Akomodasi di Kecamatan Medan Perjuangan, 2021  
*Number of Accomodation Facilities by Kelurahan and Type of Accomodation in Medan Perjuangan Subdistrict, 2021*

Desa/Kelurahan Village/Kelurahan	Hotel Hotel	Penginapan Inn
(1)	(2)	(3)
Pandau Hilir	-	-
Sei Kera Hulu	-	-
Pahlawan	-	-
Sei Kera Hilir I	-	-
Sei Kera Hilir II	-	-
Sidorame Timur	-	-
Sidorame Barat II	-	-
Sidorame Barat I	-	-
Tegal Rejo	-	-

Sumber/Source: BPS, Pendataan Potensi Desa (Podes) 2021/BPS-Statistics Indonesia, Village Potential Data Collecting 2021

**6.2 TRANSPORTASI  
TRANSPORTATION**

**Tabel 6.2.1** Prasarana dan Sarana Transportasi Antar Kelurahan Menurut Kelurahan di Kecamatan Medan Perjuangan, 2021  
*Inter- Kelurahan Transportation Infrastructure and Facilities by Villages/Kelurahan in Medan Perjuangan Subdistrict, 2021*

Desa/Kelurahan Village/Kelurahan	Jenis Prasarana Transportasi Type of Transportation Infrastructure	Keberadaan Angkutan Umum Availability of Public Transportation
(1)	(2)	(3)
Pandau Hilir	Darat	Ada, tanpa trayek tetap
Sei Kera Hulu	Darat	Ada, tanpa trayek tetap
Pahlawan	Darat	Ada, tanpa trayek tetap
Sei Kera Hilir I	Darat	Ada, dengan trayek tetap
Sei Kera Hilir II	Darat	Ada, tanpa trayek tetap
Sidorame Timur	Darat	Ada, tanpa trayek tetap
Sidorame Barat II	Darat	Ada, tanpa trayek tetap
Sidorame Barat I	Darat	Ada, tanpa trayek tetap
Tegal Rejo	Darat	Ada, dengan trayek tetap

Lanjutan Tabel/*Continued Table* 6.2.1

Desa/Kelurahan <i>Village/Kelurahan</i>	Jenis Permukaan Jalan Darat Terluas <i>Type of The Widest Road Surface</i>	Dapat Dilalui Kendaraan Bermotor Roda 4 atau Lebih <i>Passable by Vehicle with 4 or more Wheels</i>
(1)	(4)	(5)
Pandau Hilir	Aspal/beton	Sepanjang tahun
Sei Kera Hulu	Aspal/beton	Sepanjang tahun
Pahlawan	Aspal/beton	Sepanjang tahun
Sei Kera Hilir I	Aspal/beton	Sepanjang tahun
Sei Kera Hilir II	Aspal/beton	Sepanjang tahun
Sidorame Timur	Aspal/beton	Sepanjang tahun
Sidorame Barat II	Aspal/beton	Sepanjang tahun
Sidorame Barat I	Aspal/beton	Sepanjang tahun
Tegal Rejo	Aspal/beton	Sepanjang tahun

Sumber/*Source*: BPS, Pendataan Potensi Desa (Podes) 2021/*BPS-Statistics Indonesia, Village Potential Data Collecting 2021*

**6.3 KOMUNIKASI  
COMMUNICATION**

**Tabel 6.3.1** Keberadaan Kantor Pos/Pos Pembantu/Rumah Pos, Pos Keliling, dan Perusahaan/Agen Jasa Ekspedisi Swasta Menurut Kelurahan di Kecamatan Medan Perjuangan, 2021  
*Number of Post Office/Subsidiary of Post Office, Mobile Portal Service, Private Expedition Service Company by Kelurahan in Medan Perjuangan Subdistrict, 2021*

Desa/Kelurahan Village/Kelurahan	Kantor Pos/Pos Pembantu/Rumah Pos Post Office/Subsidiary of Post Office	Pos Keliling Mobile Portal Service	Perusahaan/Agen Jasa Ekspedisi Swasta Private Expedition Service Company
(1)	(2)	(3)	(4)
Pandau Hilir	Tidak Ada	Tidak Ada	Tidak Ada
Sei Kera Hulu	Tidak Ada	Tidak Ada	Tidak Ada
Pahlawan	Tidak Ada	Tidak Ada	Tidak Ada
Sei Kera Hilir I	Tidak Ada	Tidak Ada	Beroperasi
Sei Kera Hilir II	Tidak Ada	Tidak Ada	Beroperasi
Sidorame Timur	Tidak Ada	Tidak Ada	Tidak Ada
Sidorame Barat II	Beroperasi	Tidak Ada	Tidak Ada
Sidorame Barat I	Tidak Ada	Tidak Ada	Tidak Ada
Tegal Rejo	Beroperasi	Tidak Ada	Beroperasi

Sumber/Source: BPS, Pendataan Potensi Desa (Podes) 2021/BPS-Statistics Indonesia, Village Potential Data Collecting 2021

**Tabel 6.3.2** Jumlah Menara Telepon seluler dan Operator Layanan Komunikasi Telepon Seluler Menurut Kelurahan di Kecamatan Medan Perjuangan, 2021  
*Number of Base Transceiver Station (BTS) and CellularPhone Communication Service Operators by Kelurahan in Medan Perjuangan Subdistrict, 2021*

Desa/Kelurahan Village/Kelurahan	Jumlah Menara Telepon seluler Number of Base Transceiver Station (BTS)	Jumlah Operator Layanan Komunikasi Telepon Seluler Cellular Phone Communication Service Operators
(1)	(2)	(3)
Pandau Hilir	6	6
Sei Kera Hulu	-	6
Pahlawan	3	6
Sei Kera Hilir I	5	6
Sei Kera Hilir II	2	6
Sidorame Timur	3	6
Sidorame Barat II	1	5
Sidorame Barat I	5	5
Tegal Rejo	-	6

Sumber/Source: BPS, Pendataan Potensi Desa (Podes) 2021/BPS-Statistics Indonesia, Village Potential Data Collecting 2021

**Tabel 6.3.3** Kekuatan Sinyal Telepon Seluler dan Jenis Sinyal Internet Telepon Seluler Menurut Kelurahan di Kecamatan Medan Perjuangan, 2021  
*The Strenght of Cellular Phone Signal by Kelurahanin Medan Perjuangan Subdistrict, 2021*

Desa/Kelurahan Village/Kelurahan	Kekuatan Sinyal Telepon Seluler The Strenght of Cellular Phone Signal	Jenis Sinyal Internet Telepon Seluler Type of Cellular Phone Signal
(1)	(2)	(3)
Pandau Hilir	Kuat	4G/LTE
Sei Kera Hulu	Sangat kuat	4G/LTE
Pahlawan	Sangat kuat	4G/LTE
Sei Kera Hilir I	Kuat	4G/LTE
Sei Kera Hilir li	Kuat	4G/LTE
Sidorame Timur	Kuat	4G/LTE
Sidorame Barat li	Kuat	4G/LTE
Sidorame Barat I	Sangat kuat	4G/LTE
Tegal Rejo	Kuat	4G/LTE

Sumber/Source: BPS, Pendataan Potensi Desa (Podes) 2021/BPS-Statistics Indonesia, Village Potential Data Collecting 2021

07

**PERBANKAN, KOPERASI, DAN PERDAGANGAN**  
**BANKING, COOPERATIVE, AND TRADE**







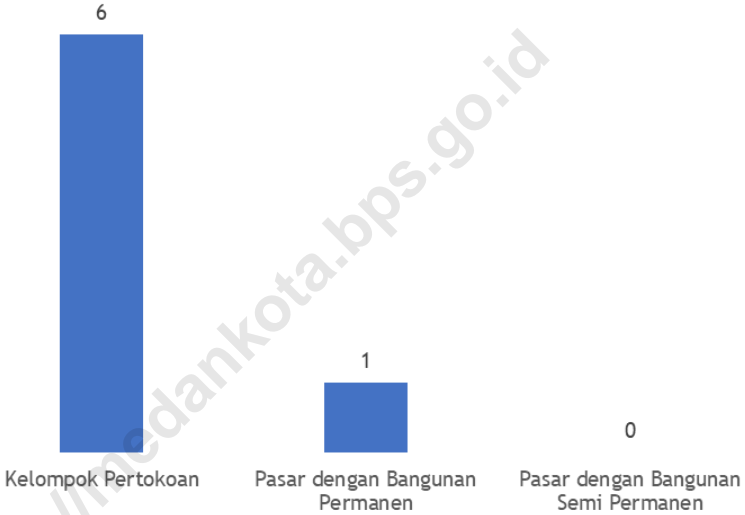
**PENJELASAN TEKNIS****TECHNICAL NOTES**

1. Perbankan adalah badan usaha yang menghimpun dana dari masyarakat dalam bentuk simpanan dan menyalurkannya kepada masyarakat dalam bentuk kredit dan atau bentuk-bentuk lainnya dalam rangka meningkatkan taraf hidup rakyat banyak. Kegiatan menghimpun dana dari masyarakat dilakukan dalam bentuk simpanan giro, tabungan, dan deposito. Simpanan dari masyarakat biasanya diberikan balas jasa yang menarik seperti, bunga dan hadiah lainnya. Kegiatan menyalurkan dana dilakukan berupa pemberian pinjaman kepada masyarakat. Sementara itu, jasa-jasa perbankan lainnya diberikan untuk mendukung kelancaran kegiatan utama menghimpun dan menyalurkan dana masyarakat.
  2. Koperasi adalah sebuah organisasi ekonomi yang dimiliki dan dioperasikan oleh orang-seorang demi kepentingan bersama. Koperasi melandaskan kegiatan berdasarkan prinsip gerakan ekonomi rakyat yang berdasarkan asas kekeluargaan.
1. *Banking is a business entity that collects funds from the public in the form of savings and distributes them to the public in the form of credit and or other forms in order to improve the standard of living of the people at large. Activities to collect funds from the public are carried out in the form of demand deposits, savings and time deposits. Deposits from the public are usually given attractive rewards such as flowers and other gifts. Activities to channel funds are carried out in the form of providing loans to the community. Meanwhile, other banking services are provided to support the smooth running of the main activities of collecting and distributing public funds.*
  2. *A cooperative is an economic organization owned and operated by individuals for the common good. Cooperatives base their activities on the principle of the people's economic movement based on the principle of kinship.*

3. Menurut UU Perdagangan No 7 Tahun 2014 terdapat 8 jenis sarana perdagangan berupa pasar rakyat, pusat perbelanjaan, toko swalayan, gudang, perkulakan, pasar lelang komoditas, pasar bejangka komoditi dan sarana perdagangan lainnya. Dalam publikasi ini, data yang dicatat hanya beberapa saja.
3. *According to Trade Law No. 7 of 2014 there are 8 types of trading facilities in the form of people's markets, shopping centers, supermarkets, warehouses, wholesalers, commodity auction markets, commodity bejangka markets and other trading facilities. In this publication, only some of the data are recorded.*

<https://medankota.bps.go.id>

**Gambar 7.1** Banyaknya Sarana Perdagangan Menurut Jenis di Kecamatan Medan Perjuangan, 2021  
**Figures** *Number of Trade Facilities by Type in Medan Perjuangan Subdistrict, 2021*



Sumber/Source: BPS, Pendataan Potensi Desa (Podes) 2021/BPS-Statistics Indonesia, Village Potential Data Collecting 2021

**Tabel 7.1** Banyaknya Sarana Lembaga Keuangan Bank Menurut Kelurahan dan Jenis Bank di Kecamatan Medan Perjuangan, 2021  
*Number of Bank by Kelurahan and Type of Bank in Medan Perjuangan Subdistrict, 2021*

Kelurahan Kelurahan	Bank Umum Pemerintah Government Bank	Bank Umum Swasta Private Bank	Bank Perkreditan Rakyat (BPR) Rural Bank
(1)	(2)	(3)	(4)
Pandau Hilir	-	2	-
Sei Kera Hulu	1	-	-
Pahlawan	1	-	-
Sei Kera Hilir I	1	2	-
Sei Kera Hilir II	-	-	-
Sidorame Timur	-	-	-
Sidorame Barat II	-	-	-
Sidorame Barat I	1	-	-
Tegal Rejo	-	-	-
<b>MEDAN PERJUANGAN</b>	<b>4</b>	<b>4</b>	<b>-</b>

Sumber/Source: BPS, Pendataan Potensi Desa (Podes) 2021/BPS-Statistics Indonesia, Village Potential Data Collecting 2021

**Tabel** 7.2 **Banyaknya Koperasi Aktif Menurut Menurut Kelurahan dan Jenis Koperasi di Kecamatan Medan Perjuangan, 2021**  
**Table** *Number of Cooperative by Kelurahan and Type offCoperative in Medan Perjuangan Subdistrict, 2021*

Kelurahan Kelurahan	Koperasi Unit Desa (KUD) Village Cooperative Unit	Koperasi Industri Kecil dan Kerajinan Rakyat (Kopinkra) Small Industry and Citizen Handicraft Cooperative
(1)	(2)	(3)
Pandau Hilir	-	-
Sei Kera Hulu	-	-
Pahlawan	-	-
Sei Kera Hilir I	-	-
Sei Kera Hilir li	-	-
Sidorame Timur	-	-
Sidorame Barat li	-	-
Sidorame Barat I	-	-
Tegal Rejo	-	-
<b>MEDAN PERJUANGAN</b>	-	-

Lanjutan Tabel/Continued Table 7.2

Kelurahan Kelurahan	Koperasi Simpan Pinjam (Kospin) Savings and Loan Cooperative	Koperasi Lainnya Other Cooperative
(1)	(4)	(5)
Pandau Hilir	-	-
Sei Kera Hulu	-	-
Pahlawan	-	-
Sei Kera Hilir I	-	-
Sei Kera Hilir li	-	-
Sidorame Timur	-	-
Sidorame Barat li	-	-
Sidorame Barat I	-	-
Tegal Rejo	-	-
<b>MEDAN PERJUANGAN</b>	-	-

Sumber/Source: BPS, Pendataan Potensi Desa (Podes) 2021/BPS-Statistics Indonesia, Village Potential Data Collecting 2021

**Tabel 7.3** Banyaknya Sarana Perdagangan Menurut Kelurahan dan Jenis Sarana Perdagangan di Kecamatan Medan Perjuangan, 2021  
*Number of Trade Facilities by Kelurahan and Type of Trade Facilities in Medan Perjuangan Subdistrict, 2021*

Kelurahan Kelurahan	Kelompok Pertokoan Shopping Complexs	Pasar dengan Bangunan Permanen Markets in Permanent Building	Pasar dengan Bangunan Semi Permanen Market in Semi Permanent Building
(1)	(2)	(3)	(4)
Pandau Hilir	3	-	-
Sei Kera Hulu	-	-	-
Pahlawan	2	-	-
Sei Kera Hilir I	1	1	-
Sei Kera Hilir II	-	-	-
Sidorame Timur	-	-	-
Sidorame Barat II	-	-	-
Sidorame Barat I	-	-	-
Tegal Rejo	-	-	-
<b>MEDAN PERJUANGAN</b>	<b>6</b>	<b>1</b>	<b>-</b>



Lanjutan Tabel/Continued Table 7.3

Kelurahan Kelurahan	Pasar tanpa Bangunan Market without Permanent Building	Mini Market/ Swalayan/ Supermarket  Mini Market/Swalayan/ Supermarket	Restoran/ Rumah Makan Restaurant/ Food Stall
(1)	(5)	(6)	(7)
Pandau Hilir	1	1	-
Sei Kera Hulu	-	-	-
Pahlawan	-	2	1
Sei Kera Hilir I	-	2	-
Sei Kera Hilir II	-	-	-
Sidorame Timur	1	6	-
Sidorame Barat II	-	1	-
Sidorame Barat I	-	1	-
Tegal Rejo	-	2	-
<b>MEDAN PERJUANGAN</b>	<b>1</b>	<b>-</b>	<b>1</b>

Sumber/Source: BPS, Pendataan Potensi Desa (Podes) 2021/BPS-Statistics Indonesia, Village Potential Data Collecting 2021

# LAMPIRAN *APPENDIXES*





**Lampiran 1. Nama Camat dan Lamanya menjabat di Kecamatan Medan Perjuangan sejak Tahun 1974 s/d sekarang**

No.	N a m a	Tahun Masa Jabatan
(1)	(2)	(3)
1.	Suhatsyah Nasution	1992-1995
2.	Ahmad Raja Nasution	1995-1998
3.	Abdul Aziz	1998-2002
4.	Marwan Siregar	2002-2004
5.	Syaiful Helmi Nasution	2004-2006
6.	Syaifuddin Harahap, S.Sos	2006- 2009
7.	Budi Hariono S.STP.MAP	2009- 2012
8	Rakhmat ASP, SSTP	2012- 2014
9.	Dedi Jaminsyah Putra, S.STP.	2014 -2016
10.	Fahri Matondangl, MAP	2016 - 2018
11..	Amrizal, MAP	2018 - Sekarang

Sumber/Source : Kantor Camat Medan Perjuangan/*Camat Office in Medan Perjuangan Subdistrict*

**Lampiran 2. Nama Lurah dan Lamanya Menjabat menurut Kelurahan di Kecamatan Medan Perjuangan**

No. (1)	N a m a (2)	Lamanya Menjabat (3)
1.	<u>Pandau Hilir</u>	
	- M.A. Rangkuti	1974 - 1983
	- H. Mursal Ritonga	1983 - 1991
	- M.Yunus Nasution	1991 - 1999
	- M.Nuh	1999 - 2001
	- Nuhan Hasibuan	2001 - 2012
	- Rizal Dongoran S.Sos	2012 -2014
	- Panyahatan Harahap	2014
	- Faisal Harahap, S.Kom	2014 - sekarang
2.	<u>Sei Kera Hulu</u>	
	- Ismail	1974 - 1983
	- Sayuti Hsb.	1983 - 1988
	- Wilson Pangaribuan	1988 - 1993
	- Risman Sihombing	1993 - 1997
	- Dahlan Nasution	1997 - 2000
	- Muhammad Salam	2000 - 2004
	- Syahmadan	2004 - 2006
	- Noor Alfi Pane S.Sos	2006 - 2012
	- Andry Febriyansyah	2012 - 2014
	- Hamdani, S.Sos	2014 - 2016
	- Mustofa, SE	2016 - Sekarang
3.	<u>PAHLAWAN</u>	
	- Yushan Hasan	1987 - 1995
	- Mukhtar Nasution	1995 - 2000
	- Arifin Hasibuan	2000 - 2004
	- Parlaungan	2004 - 2014
	- Syamsul Fitri S	2014
	- S.STP,MAP	2014 - 2014
	- Naga Sakti Hasibuan, SH	2014 -
	- Jalalludin Parinduri (Plt)	
	- Togu Panusunan Siregar, SH	

## Lampiran 2. Lanjutan

No. (1)	N a m a (8)	Lamanya Menjabat (9)
4.	<u>Sei Kera Hilir I</u>	
	- Rustam Efendi	1974 - 1984
	- Raubaniah	1984 - 1986
	- Pardamean Siregar	1986 - 1990
	- Zulkifli	1990 - 1993
	- M.Nuh	1993 - 1999
	- Ibrahim Isa	1999 - 2000
	- Toto Rahadi	2000 - 2001
	- Subiatno	2001 - 2014
	- Nuhan Hasibuan, SE	2014
	- Muhammad Ilfan, SE	2014 - sekarang
5.	<u>Sei Kera Hilir II</u>	
	- Drs. Armensyah	1984 - 1991
	- Drs. Bahrum Marpaung	1991 - 1995
	- Drs. Syaiful Bahri	1995 - 1999
	- M. Arifin Ginting	1999 - 2003
	- Zakaria S Ag.	2003 - 2006
	- Vianti Dewi Nst.	2006 - 2012
	- Nlla Juwita S.Sos	2012 - 2014
	- Musonnip Rangkuti, SIP	2014 - sekarang
6.	<u>Sidorame Timur</u>	
	- Ahmad Bakri	1981 - 1985
	- M. Nurdin	1985 - 1990
	- Bahriun Marpaung	1990 - 1993
	- Arifin Hasibuan	1993 - 2003
	- J. Sitohang	2003 - 2006
	- Mopul B. Simbolon	2006 - 2010
	- Jhonas L.R Situmorang	2010 - 2012
	- Armen E Parangin angin,SP	2011 - 2012
	- Marwan PurbHa	2012 - 2014
	- Hermanto, SE	2014 - sekarang

## Lampiran 2. Lanjutan

No. (1)	N a m a (8)	Lamanya Menjabat (9)
7.	<u>Sidorame Barat II</u>	1988 - 1990
	- Esimar Simarmata	1990 - 1995
	- Binsar Batubara	1995 - 2001
	- Abdul Rahim	2001 - 2006
	- Abdul Hamid	2006 - 2009
	- Adil Faturrachman	2009 - 2012
	- Abdillah Harja Purba, S. STP	2012 - 2012
	- Zakaria.S.Ag	2012 - 2014
	- Andy Mario	2014 -
	- Laurentius, S.So	
	- Inrianita TT Junita, S, STP	
8.	<u>Sidorame Barat I</u>	
	- M. Tahir	1978 - 1988
	- Anwar Syafi'i	1988 - 1991
	- Hasanuddin Siregar	1991 - 2001
	- Budi Ansyari	2001 - 2009
	- Riswan Sulaiman, SH	2009 - 2012
	- Panyahatan Hrp	2012 - 2014
	- Muhammad Iqbal Samosir, SE	2014 -
	- Plt Polorina Panjaitan, S. Sos	
9.	<u>Tegal Rejo</u>	
	- Kusmin	1966 - 1986
	- M. Yunus Nasution	1986 - 1994
	- Asmuddin Nasution	1994 - 2002
	- Syarifuddin	2002 - 2003
	- Halim	2003 - 2004
	- Gusnawan L Manullang	2004 - 2006
	- Marwan Purba	2006 - 2012
	- Ansari Hsb, SSTP, M. SP	2012 - 2014
	- Nuhan Hasibuan, SE	2014 -
	- Nilawati, SE	

Sumber: Kantor Camat Medan Perjuangan/Camat Office in Medan Perjuangan Subdistrict

Lampiran 3. Daftar Nama dan Alamat Kantor Kelurahan di Kecamatan Medan Perjuangan Tahun 2020

Kelurahan	Nama Lurah	Alamat Kantor Kelurahan & Telp.
(1)	(2)	(3)
1. Pandau Hilir	Faisal Harahap, S.Kom	Jl. Jambi no. 42 Tlp. 4561557
2. Sei Kera Hulu	Hamdani, S.Sos	Jl. Lubuk Kuda no. 11 Tlp. 4572190
3. Pahlawan	Naga Sakti, SH	Jl. Keatria no. 53 Tlp. 415163
4. Sei Kera Hilir I	Muhammad Ilfan, SE	Jl. Pimpinan no.70 Tlp. 4154267
5. Sei Kera Hilir II	Musonnip Rangkuti, SIP	Jl. H.M. Yamin gg Bidar No.24 Tlp. 4151799
6. Sidorame Timur	Hermanto, SE	Jl. Pelita I no. 83 Tlp. 662039
7. Sidorame Barat II	Laurentius, S.Sos	Jl. Pelita I gg Pisang
8. Sidorame Barat I	M Iqbal Samosir, SE	Jl Pelita III gg. Pepaya no.9 Jl. Pendidikan no.
9. Tegal Rejo	Nuhan Hasibuan, SE	111 Tlp. 6623872

Sumber: Kantor Camat Medan Perjuangan / *Camat Office in Medan Perjuangan Subdistrict*



**ST 2023**  
**SENSUS PERTANIAN**

**BerAKHLAK**

Berorientasi Pelayanan Akuntabel Kompeten  
Harmonis Loyal Adaptif Kolaboratif

# DATA

## MENCERDASKAN BANGSA

— *Enlighten The Nation* —



**BADAN PUSAT STATISTIK**  
**KOTA MEDAN**

**BPS – Statistics Medan Municipality**

Jl Gaperta No. 311 Medan, 20124

Telp. : (061) 8449285, Fax: (061) 8449270

Homepage: <http://medankota.bps.go.id> ; Email: [bps1275@bps.go.id](mailto:bps1275@bps.go.id)

ISSN 2830-4012

