




KECAMATAN PEGANDON DALAM ANGKA

Tahun 2008

Pegandon in Figure



Disusun oleh :
KOORDINATOR STATISTIK
KECAMATAN PEGANDON



Badan Pusat Statistik Kabupaten Kendal

KATA SAMBUTAN

Dengan memanjatkan puji syukur kehadirat Allah SWT, kami menyambut baik telah diterbitkan buku "KECAMATAN PEGANDON DALAM ANGKA TAHUN 2008". Buku ini merupakan hasil kumpulan/pengumpulan data primer dan sekunder yang merupakan sumber informasi data wilayah Kecamatan Pegandon.

Buku ini merupakan suatu upaya yang sangat tepat sebagai jawaban akan kebutuhan sumber data dan informasi yang berkesinambungan bagi konsumen data yang memerlukan.

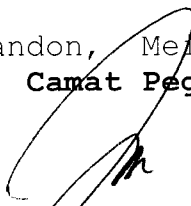
Buku ini merupakan salah satu sumber sebagai dasar kebijaksanaan dalam rangka menyusun suatu perencanaan untuk mensukseskan pembangunan pada era reformasi ini.

Kami menyadari bahwa buku "KECAMATAN PEGANDON DALAM ANGKA TAHUN 2008" ini masih jauh dari sempurna, oleh karena itu harapan kami buku ini agar selalu dikembangkan dengan baik.

Akhirnya kami ucapkan banyak terima kasih atas diterbitkan buku "KECAMATAN PEGANDON DALAM ANGKA TAHUN 2008", semoga berguna bagi semua pihak yang memerlukan.

Pegandon, Mei 2009.

Camat Pegandon



ANWAR HARYONO, S. Sos.

NIP.19710107.199003.1.002

KATA PENGANTAR

Dengan memanjatkan puja dan puji kehadiran Tuhan Yang Maha Esa, sehingga buku "KECAMATAN PEGANDON DALAM ANGKA TAHUN 2008" dapat diterbitkan. Buku ini merupakan kelanjutan penerbitan tahun yang lalu yang isinya merupakan sajian data yang kami himpun dan kami kumpulkan dari desa dan dinas instansi di wilayah Kecamatan Pegandon.

Dengan telah berhasil diterbitkan buku ini kami mengucapkan banyak terima kasih kepada:


1. Bapak Camat Pegandon;
2. Dinas/Instansi se-Kecamatan Pegandon;
3. Semua pihak yang membantu penerbitan buku ini.

Sumbang saran dan kritik yang membangun kami harapkan guna kesempurnaan pada penerbitan tahun berikutnya.

Harapan kami buku "KECAMATAN PEGANDON DALAM ANGKA TAHUN 2008" ini bermanfaat bagi semua pihak yang memerlukan.

Pegandon, Mei 2009

**Mitra Koordinator Statistik
Kecamatan Pegandon**



FIFIN PUJI ASTUTI

DAFTAR ISI

	hlm
Sambutan Camat Pegandon	i
Kata Pengantar	ii
Daftar isi	iii
Daftar Grafik	vii
Letak Geografis	viii
Peta Wilayah Kabupaten Kendal	ix
Peta Wilayah Kecamatan Pegandon	x

BAB I PEMERINTAHAN

Tabel 1.1 Luas Wilayah Dirinci Menurut Desa.....	1
Tabel 1.2 Jarak Desa ke Ibukota Kecamatan , Kabupaten Dan Propinsi	2
Tabel 1.3 Luas Wilayah Dirinci Menurut Penggunaan	3
Tabel 1.4 Luas Tanah Sawah Menurut Jenis Pengairannya	5
Tabel 1.5 Luas Tanah Kering Menurut Jenisnya.....	6
Tabel 1.6 Banyaknya Hari Hujan	8
Tabel 1.7 Banyaknya Curah Hujan.....	9
Tabel 2.1 Banyaknya Dusun/Dukuh,Rukun Warga, dan Rukun Tetangga	10
Tabel 2.2 Banyaknya Balai Desa Dan Kantor Desa	11
Tabel 2.3 Banyaknya Perangkat Desa	12

BAB II SOSIAL KEPENDUDUKAN

Tabel 3.1 Banyaknya Rumah Tangga dan Bangunan Tempat Tinggal	13
Tabel 3.2 Kepadatan Rumah Tangga.....	14
Tabel 3.3 Banyaknya Keluarga Menurut Tahapan.....	15

Tabel 3.4	Banyaknya Tempat Tinggal Penduduk.....	16
Tabel 3.5	Banyaknya Penduduk Dirinci Menurut Jenis Kelamin .	17
Tabel 3.6	Kepadatan Penduduk Dirinci Per Desa	18
Tabel 3.7	Sex Ratio Penduduk Laki-laki Terhadap Perempuan.....	19
Tabel 3.8	Perkembangan Penduduk Per Tahun	20
Tabel 3.9	Banyaknya Penduduk Menurut Kelompok Umur dan Jenis Kelamin.....	21
Tabel 3.10	Banyaknya Penduduk Umur 5-6, 7-12, 13-15	23
Tabel 3.11	Banyaknya Mutasi Penduduk	24
Tabel 3.12	Banyaknya Penduduk Dirinci Menurut Pendidikan	25
Tabel 3.13	Banyaknya Penduduk Dirinci Menurut Mata Pencarian	27
Tabel 4.1	Banyaknya PUS Akseptor KB Aktif	30
Tabel 5.1	Banyaknya Pemeluk Agama	32
Tabel 5.2	Banyaknya Tempat Ibadah	33
Tabel 5.3	Peserta Calon Jamaah Haji	34
Tabel 5.4	Banyaknya Ulama, Mubaligh, dan Khotib.....	35
Tabel 5.5	Banyaknya Nikah, Talak, Cerai dan Rujuk	36
Tabel 6.1	Banyaknya Sekolah TK, Murid, dan Guru	37
Tabel 6.2	Banyaknya Sekolah Dasar Negeri, Murid,dan Guru	38
Tabel 6.3	Banyaknya Madrasah Ibtida'iyah, Murid, dan Guru ...	39
Tabel 6.4	Banyaknya Sekolah Lanjutan Pertama Negeri, Murid,dan Guru	40
Tabel 6.5	Banyaknya Sekolah Lanjutan Pertama Swasta, Murid,dan Guru	41
Tabel 6.6	Banyaknya Madrasah Tsanawiyah, Murid dan Guru	42
Tabel 6.7	Banyaknya Sekolah Lanjutan Atas Negeri, Murid dan Guru	43

Tabel 6.8	Banyaknya Sekolah Lanjutan Atas Swasta, Murid dan Guru	44
Tabel 7.1	Banyaknya Dokter, Tenaga Medis, Bidan, Dukun Bayi, dan Juru Sunat	45
Tabel 7.2	Banyaknya Fasilitas Kesehatan	46
Tabel 7.3	Banyaknya Sarana Air Bersih	48
Tabel 7.4	Banyaknya Jamban Umum, INPRES Dan Swadaya	49
Tabel 8.1	Banyaknya Penderita Cacat	50

BAB III PERTANIAN, PETERNAKAN, PERKEBUNAN DAN PERIKANAN

Tabel 9.1	Luas Panen dan Produksi Padi Sawah dan Gogo	51
Tabel 9.2	Luas Panen dan Produksi Padi Dan Jagung.....	52
Tabel 9.3	Luas Panen dan Produksi Ubi Kayu dan Ubi Jalar	53
Tabel 9.4	Banyaknya Unggas	54
Tabel 9.5	Banyaknya Ternak.....	56
Tabel 9.6	Produksi Tanaman Perdagangan	58

BAB IV PERHUBUNGAN DAN KOMUNIKASI

Tabel 10.1	Banyaknya Sarana Angkutan Darat Kendaraan Bermotor	59
Tabel 10.2	Banyaknya Sarana Angkutan Darat Kendaraan Tak Bermotor.....	60
Tabel 10.3	Banyaknya Jemnbatan Desa	61
Tabel 11.1	Banyaknya Televisi, Radio, Listrik, PLN dan Telephon	62

BAB V LAIN - LAIN

Tabel 12.1 Banyaknya Lapangan Olahraga	63
Tabel 13.1 Banyaknya Surat Tanda Terima Setoran (STTS)	64
Tabel 13.2 Pemasukan Pajak Bumi Dan Bangunan.....	65

<https://kendalkab.bps.go.id>

DAFTAR GRAFIK

Grafik 1	Luas Wilayah Dirinci Menurut Penggunaan	4
Grafik 2	Banyaknya Penduduk Menurut Kelompok Umur dan Jenis Kelamin.....	22

<https://kendalkab.bps.go.id>

LETAK GEOGRAFIS

1. Kecamatan Pegandon terletak dalam:
Wilayah Pembantu Bupati : Kendal
Kabupaten : Kendal
Propinsi : Jawa Tengah

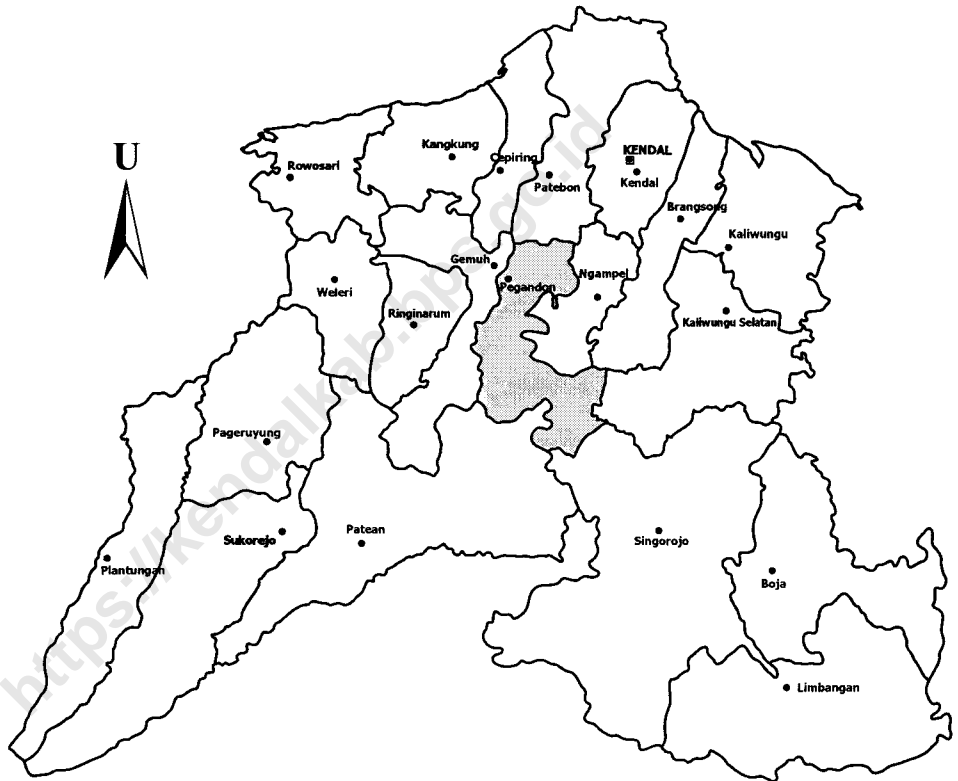
2. Batas-batas wilayah:
Sebelah utara : Kecamatan Patebon
Sebelah selatan : Kecamatan Singorojo
Sebelah barat : Kecamatan Gemuh
Sebelah timur : Kecamatan Brangsong

3. Jarak dari Ibukota Pegandon ke beberapa kota:
Kota Propinsi Jawa Tengah : 38 Km
Kota Kabupaten Kendal : 10 Km
Kota Kecamatan Patebon : 5 Km

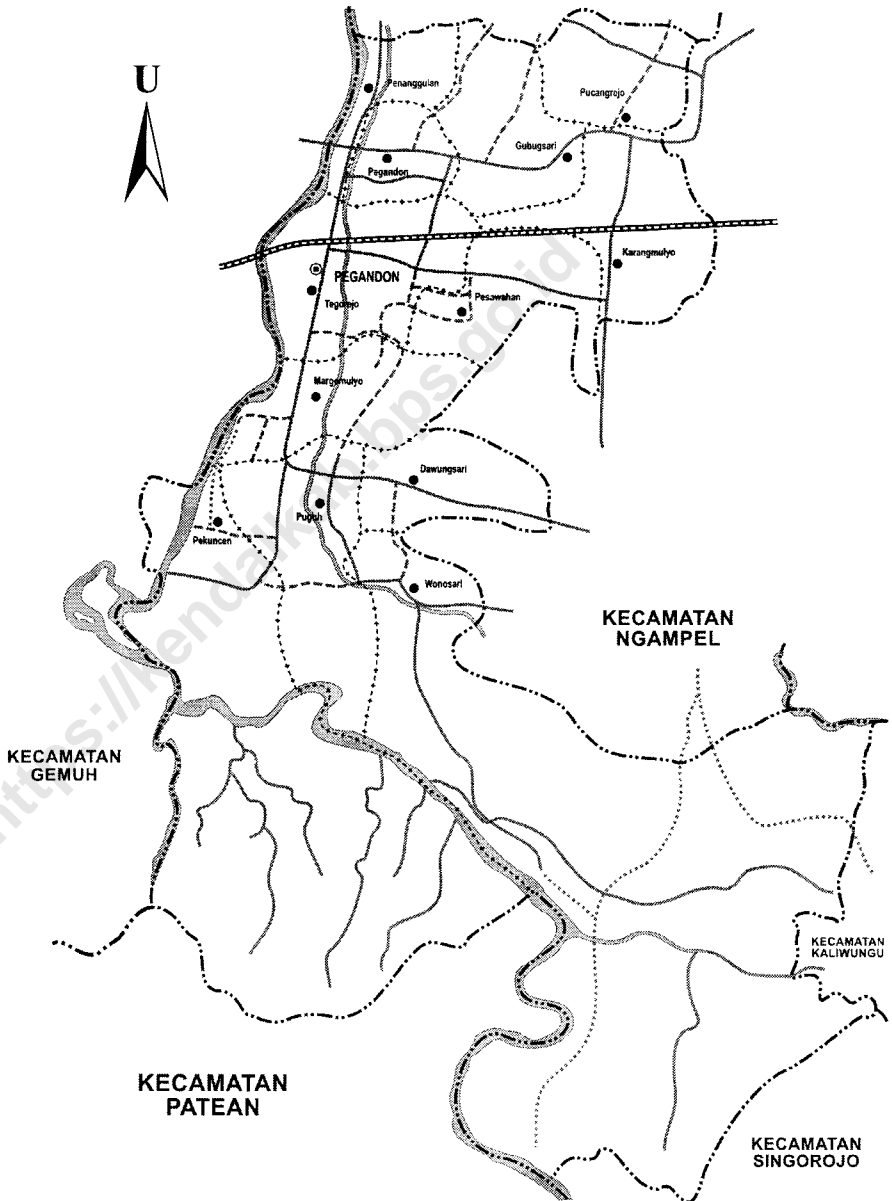
4. Ketinggian tanah: ± 6 meter dpl

5. Suhu Udara: 27 °C

KABUPATEN KENDAL



KECAMATAN PEGANDON



TABEL : 1.1

Luas Wilayah Kecamatan Pegandon
Dirinci Menurut Desa
Tahun : 2008

Desa	Luas	Persentase
	(Km-2)	(%)
(1)	(2)	(3)
01. Pekuncen	1.50	4.82
02. Puguh	1.42	4.56
03. Wonosari	14.50	46.60
04. Dawungsari	1.01	3.25
05. Margomulyo	2.00	6.43
06. Tegorejo	2.21	7.10
07. Pesawahan	1.88	6.04
08. Karangmulyo	1.76	5.65
09. Pucangrejo	1.26	4.05
10. Gubugsari	2.08	6.68
11. Pegandon	0.83	2.67
12. Penanggulan	0.67	2.15
Jumlah	31.12	100.00

BPS Kabupaten Kendal

Sumber data : Kantor Kecamatan Pegandon

Catatan :

TABEL : 1.2.
Jarak Desa Ke Ibukota Kecamatan, Kabupaten, Propinsi
Kecamatan Pegandon
Tahun : 2008

Desa	Jarak Desa Ke Ibukota :		
	Kecamatan	Kabupaten	Propinsi
	(Km)	(Km)	(Km)
(1)	(2)	(3)	(4)
01. Pekuncen	2.60	13.20	44.20
02. Puguh	1.95	12.70	45.70
03. Wonosari	3.60	14.16	45.16
04. Dawungsari	2.90	13.40	46.40
05. Margomulyo	0.70	11.20	41.20
06. Tegorejo	0.10	10.60	43.60
07. Pesawahan	1.70	12.00	45.00
08. Karangmulyo	3.80	8.30	41.30
09. Pucangrejo	4.40	7.60	40.60
10. Gubugsari	3.40	7.80	42.20
11. Pegandon	2.10	8.90	41.90
12. Penanggulan	2.10	8.50	40.50
RATA-RATA	2.45	10.70	43.15

BPS Kabupaten Kendal

Sumber data : Monografi Desa

Catatan :

TABEL : 1.3.

**Luas Wilayah Kecamatan Pegandon
Dirinci Menurut Penggunaan
Tahun : 2008**

Jenis Penggunaan	Luas (Km-2)	Persentase (%)
(1)	(2)	(3)
01. Tanah Sawah	8.71	27.99
02. Tanah Pekarangan	5.12	16.44
03. Tanah Tegalan	2.61	8.39
04. Tambak dan Kolam	0.00	0.00
05. Hutan	12.23	39.32
06. Perkebunan	0.00	0.00
07. Lain-lain	2.45	7.89
Jumlah	31.12	100.00

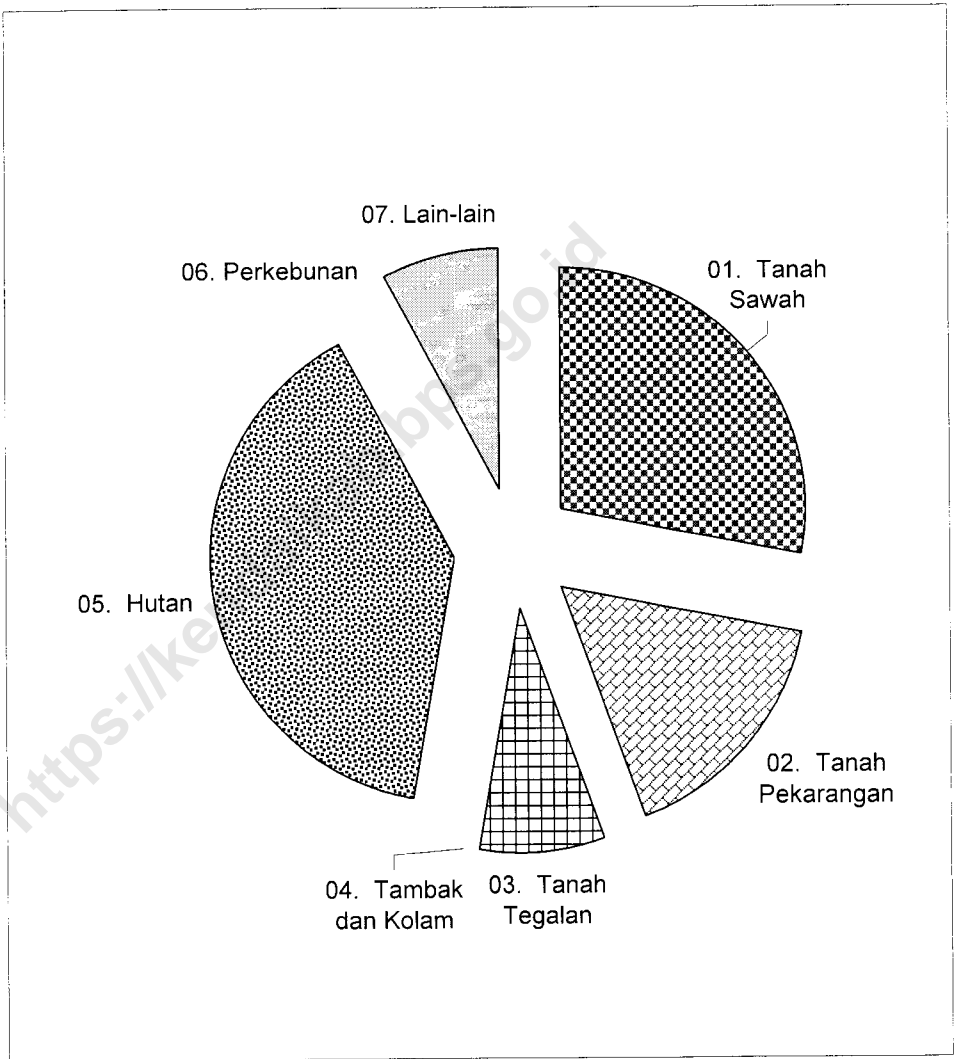
BPS Kabupaten Kendal

Sumber data : Statistik Kecamatan Pegandon

Catatan :

GRAFIK : 1

**Luas Wilayah Kecamatan Pegandon
Dirinci Menurut Penggunaan
Tahun : 2008**



BPS Kabupaten Kendal

Sumber data : Statistik Kecamatan Pegandon
Catatan :

TABEL : 1.4
Luas Tanah Sawah Menurut Jenis Pengairannya
Kecamatan Pegandon
Tahun : 2008

Desa	Tehnis (Ha)	Setengah	Non	Tadah	Jumlah
		Tehnis (Ha)	Tehnis (Ha)	Hujan diusahakan (Ha)	
(1)	(2)	(3)	(4)	(5)	(6)
01. Pekuncen	22.50	0.00	0.00	0.00	22.50
02. Puguh	50.14	0.00	0.00	25.95	76.09
03. Wonosari	20.51	0.00	0.00	18.30	38.81
04. Dawungsari	53.69	0.00	0.00	0.00	53.69
05. Margomulyo	97.70	0.00	0.00	0.00	97.70
06. Tegorejo	72.05	18.83	18.91	0.00	109.79
07. Pesawahan	111.03	0.00	0.00	0.00	111.03
08. Karangmulyo	91.98	0.00	0.00	0.00	91.98
09. Pucangrejo	72.16	0.00	0.00	0.00	72.16
10. Gubugsari	119.00	0.00	0.00	0.00	119.00
11. Pegandon	33.65	2.72	0.00	0.00	36.37
12. Penanggulan	42.00	0.00	0.00	0.00	42.00
Jumlah 2008	786.41	21.55	18.91	44.25	871.12
2007	788.73	21.70	18.91	44.25	873.59
2006	788.73	21.70	18.91	44.25	873.59

BPS Kabupaten Kendal

Sumber data : Monografi Desa 2008

Catatan :

TABEL : 1.5

**Luas Tanah Kering Menurut Jenisnya
Kecamatan Pegandon
Tahun : 2008**

Desa	Peka rangan (Ha)	Tegalan (Ha)	Penggem balaan (Ha)	Tambak (Ha)	Kolam (Ha)
(1)	(2)	(3)	(4)	(5)	(6)
01. Pekuncen	50.54	65.92	0.00	0.00	0.00
02. Puguh	31.44	25.95	0.00	0.00	0.00
03. Wonosari	58.21	100.62	0.00	0.00	0.00
04. Dawungsari	23.06	1.00	0.00	0.00	0.00
05. Margomulyo	58.43	14.63	0.00	0.00	0.00
06. Tegorejo	69.28	35.46	0.00	0.00	0.00
07. Pesawahan	30.99	8.42	0.00	0.00	0.00
08. Karangmulyo	38.35	1.53	0.00	0.00	0.00
09. Pucangrejo	46.38	0.00	0.00	0.00	0.00
10. Gubugsari	53.40	7.63	0.00	0.00	0.00
11. Pegandon	34.65	0.00	0.00	0.00	0.00
12. Penanggulan	16.94	0.00	0.00	0.00	0.00
Jumlah 2008	511.67	261.16	0.00	0.00	0.00
2007	511.67	261.16	0.00	0.00	0.00
2006	508.20	261.16	0.00	0.00	0.00

BPS Kabupaten Kendal

Sumber data : Monografi Desa 2008

Catatan :

TABEL : 1.5 (Lanjutan)
Luas Tanah Kering Dirinci Menurut Jenisnya
Kecamatan Pegandon
Tahun : 2008

Desa	Hutan		Perkebunan		Lain-	Jumlah
	Rakyat	Negara	Rakyat	Negara	Lain-	
	(Ha)	(Ha)	(Ha)	(Ha)	(Ha)	
(1)	(7)	(8)	(9)	(10)	(11)	(12)
01. Pekuncen	0.00	0.00	0.00	0.00	11.04	127.50
02. Puguh	0.00	0.00	0.00	0.00	8.52	65.91
03. Wonosari	0.00	1,223.49	0.00	0.00	28.87	1,411.19
04. Dawungsari	0.00	0.00	0.00	0.00	23.25	47.31
05. Margomulyo	0.00	0.00	0.00	0.00	29.24	102.30
06. Tegorejo	0.00	0.00	0.00	0.00	6.47	111.21
07. Pesawahan	0.00	0.00	0.00	0.00	38.56	77.97
08. Karangmulyo	0.00	0.00	0.00	0.00	44.04	83.92
09. Pucangrejo	0.00	0.00	0.00	0.00	7.46	53.84
10. Gubugsari	0.00	0.00	0.00	0.00	27.97	89.00
11. Pegandon	0.00	0.00	0.00	0.00	11.98	46.63
12. Penanggulan	0.00	0.00	0.00	0.00	8.06	25.00
Jumlah 2008	0.00	1,223.49	0.00	0.00	245.46	2,241.78
2007	0.00	1,223.49	0.00	0.00	245.96	2,241.78
2006	0.00	1,223.49	0.00	0.00	245.96	2,238.81

BPS Kabupaten Kendal

Sumber data : Monografi Desa 2008

Catatan :

TABEL : 1.6

**Banyaknya Hari Hujan
Kecamatan Pegandon
Tahun : 2005 - 2008**

BULAN	2005	2006	2007	2008
(1)	(2)	(3)	(4)	(5)
01. Januari	9	17	7	7
02. Pebruari	10	14	13	22
03. Maret	11	9	11	9
04. April	8	11	11	8
05. Mei	4	7	5	5
06. Juni	7	0	7	3
07. Juli	4	0	2	0
08. Agustus	1	0	1	2
09. September	3	0	0	2
10. Oktober	5	0	7	14
11. Nopember	10	8	10	16
12. Desember	14	6	16	21
Jumlah	86	72	90	109
Rata-rata	7	6	8	9

BPS Kabupaten Kendal

Sumber data : Pengairan Ranting Pegandon

Catatan :

TABEL : 1.7

**Banyaknya Curah Hujan
Kecamatan Pegandon
Tahun : 2005 - 2008**

BULAN	2005	2006	2007	2008
(1)	(2)	(3)	(4)	(5)
01. Januari	142	543	93	93
02. Pebruari	159	221	181	726
03. Maret	120	70	216	154
04. April	96	78	220	61
05. Mei	67	13	30	59
06. Juni	69	0	57	19
07. Juli	48	0	35	0
08. Agustus	6	0	18	21
09. September	36	0	0	5
10. Oktober	53	0	32	122
11. Nopember	168	172	73	124
12. Desember	161	102	253	274
Jumlah	1,125	1,199	1,208	1,658
Rata-rata	94	100	101	138

BPS Kabupaten Kendal

Sumber data : Pengairan Ranting Pegandon

Catatan :

TABEL : 2.1
Banyaknya Dusun/Dukuh, Rukun Warga, Dan Rukun Tetangga
Kecamatan Pegandon
Tahun : 2008

Desa	Dusun/ Dukuh	Rukun Warga	Rukun Tetangga
(1)	(2)	(3)	(4)
01. Pekuncen	5	5	14
02. Puguh	3	6	14
03. Wonosari	6	6	24
04. Dawungsari	3	3	11
05. Margomulyo	3	3	22
06. Tegorejo	4	10	34
07. Pesawahan	3	3	8
08. Karangmulyo	3	3	16
09. Pucangrejo	3	3	14
10. Gubugsari	5	5	17
11. Pegandon	5	5	14
12. Penanggulan	4	6	22
Jumlah 2008	47	58	210
2007	47	58	210
2006	47	57	195

BPS Kabupaten Kendal

Sumber data : Statistik Kecamatan Pegandon

Catatan :

TABEL : 2.2

**Banyaknya Balai Desa Dan Kantor Desa
Kecamatan Pegandon
Tahun : 2008**

Desa	Balai Desa	Kantor Desa
(1)	(2)	(3)
01. Pekuncen	1	1
02. Puguh	1	1
03. Wonosari	1	1
04. Dawungsari	1	1
05. Margomulyo	1	1
06. Tegorejo	1	1
07. Pesawahan	1	1
08. Karangmulyo	1	1
09. Pucangrejo	1	1
10. Gubugsari	1	1
11. Pegandon	1	1
12. Penanggulan	1	1
Jumlah	12	12

BPS Kabupaten Kendal

Sumber data : Kantor Kecamatan Pegandon

Catatan :

TABEL : 2.3

**Banyaknya Perangkat Desa
Kecamatan Pegandon
Tahun : 2008**

DESA	Kepala Desa/ Kel.		Sek. Desa/ Kel.		Kepala Urusan		Pemb. Kepala Urusan		Kepala Dusun		Pemb. Kepala Dusun		Jumlah	
	L	P	L	P	L	P	L	P	L	P	L	P	L	P
(1)	(2)	(3)	(4)	(5)	(6)	(7)	(8)	(9)	(10)	(11)	(12)	(13)	(14)	(15)
01. Pekuncen	1	0	1	0	4	0	1	0	0	0	0	0	7	0
02. Puguh	1	0	1	0	3	1	1	0	3	0	0	0	9	1
03. Wonosari	1	0	1	0	4	0	0	0	6	0	0	0	12	0
04. Dawungsari	1	0	1	0	5	0	0	0	6	0	0	0	13	0
05. Margomulyo	1	0	1	0	4	0	2	0	4	0	0	0	12	0
06. Tegorejo	1	0	1	0	4	0	1	0	2	0	0	0	9	0
07. Pesawahan	1	0	1	0	4	0	4	1	5	0	0	0	15	1
08. Karangmulyo	1	0	1	0	5	0	0	0	0	0	0	0	7	0
09. Pucangrejo	1	0	1	0	5	0	1	1	3	0	0	0	11	1
10. Gubugsari	1	0	0	0	5	0	0	1	4	0	0	0	10	1
11. Pegandon	1	0	1	0	5	0	0	0	3	0	0	0	10	0
12. Penanggulan	1	0	1	0	5	0	0	0	3	0	0	0	10	0
Jumlah 2008	12	0	11	0	53	1	10	3	39	0	0	0	125	4
2007	12	0	12	0	53	1	10	3	39	0	0	0	126	4
2006	12	0	12	0	53	1	10	3	39	0	0	0	126	4

BPS Kabupaten Kendal

Sumber data : Kantor Kecamatan Pegandon

Catatan :

TABEL : 3.1
Banyaknya Rumahtangga Dan Bangunan Tempat Tinggal
Kecamatan Pegandon
Tahun : 2008

Desa	Rumah Tangga	Bangunan Tempat Tinggal
(1)	(2)	(3)
01. Pekuncen	545	486
02. Puguh	781	576
03. Wonosari	793	807
04. Dawungsari	428	486
05. Margomulyo	914	962
06. Tegorejo	1,309	1,069
07. Pesawahan	774	591
08. Karangmulyo	745	1,020
09. Pucangrejo	630	564
10. Gubugsari	973	1,186
11. Pegandon	764	728
12. Penanggulan	887	769
Jumlah 2008	9,543	9,244
2007	9,437	8,042
2006	8,849	7,812

BPS Kabupaten Kendal

Sumber data : Statistik Kecamatan Pegandon

Catatan :

TABEL : 3.2

**Kepadatan Rumahtangga
Kecamatan Pegandon
Tahun : 2008**

Desa	Penduduk	Rumah Tangga	Kepadatan (Orang/KK)
(1)	(2)	(3)	(4)
01. Pekuncen	2,071	545	4
02. Puguh	2,741	781	4
03. Wonosari	3,109	793	4
04. Dawungsari	1,673	428	4
05. Margomulyo	3,740	914	4
06. Tegorejo	5,150	1,309	4
07. Pesawahan	2,694	774	3
08. Karangmulyo	2,797	745	4
09. Pucangrejo	2,460	630	4
10. Gubugsari	4,082	973	4
11. Pegandon	3,006	764	4
12. Penanggulan	3,415	887	4
Jumlah 2008	36,938	9,543	4
2007	36,575	9,437	4
2006	36,179	8,849	4

BPS Kabupaten Kendal

Sumber data : Statistik Kecamatan Pegandon

Catatan :

TABEL : 3.3

**Banyaknya Keluarga Menurut Tahapan
Kecamatan Pegandon
Tahun : 2008**

Desa	Pra Sejah tera	Sejah tera I	Sejah tera II	Sejah tera III	Sejah tera III Plus	Jum lah
(1)	(2)	(3)	(4)	(5)	(6)	(7)
01. Pekuncen	345	111	33	27	5	521
02. Puguh	439	63	102	167	35	806
03. Wonosari	459	184	91	125	3	862
04. Dawungsari	140	65	177	87	4	473
05. Margomulyo	367	208	150	128	0	853
06. Tegorejo	732	264	149	171	15	1,331
07. Pesawahan	379	181	27	99	6	692
08. Karangmulyo	530	163	43	107	15	858
09. Pucangrejo	213	248	84	67	0	612
10. Gubugsari	512	255	105	210	2	1,084
11. Pegandon	315	215	185	61	23	799
12. Penanggulan	137	101	350	218	14	820
Jumlah 2008	4,568	2,058	1,496	1,467	122	9,711
2007	4,739	4,739	1,370	1,370	117	9,206
2006	4,739	4,739	1,370	1,370	122	9,206

BPS Kabupaten Kendal

Sumber data : PPLKB Kecamatan Pegandon

TABEL : 3.4

**Banyaknya Tempat Tinggal Penduduk
Kecamatan Pegandon
Tahun : 2008**

Desa	Per manen	Semi Per manen	Papan	Bambu	Jumlah
(1)	(2)	(3)	(4)	(5)	(6)
01. Pekuncen	35	128	184	139	486
02. Puguh	60	97	210	209	576
03. Wonosari	57	65	385	300	807
04. Dawungsari	67	95	320	4	486
05. Margomulyo	194	57	647	64	962
06. Tegorejo	194	155	710	10	1,069
07. Pesawahan	106	375	90	20	591
08. Karangmulyo	270	180	500	70	1,020
09. Pucangrejo	134	301	114	15	564
10. Gubugsari	305	121	605	155	1,186
11. Pegandon	305	51	322	50	728
12. Penanggulan	380	208	179	2	769
Jumlah 2008	2,107	1,833	4,266	1,038	9,244
2007	1,200	827	4,390	1,625	8,949
2006	1,110	778	4,326	1,598	7,812

BPS Kabupaten Kendal

Sumber data : Statistik Kecamatan Pegandon

Catatan :

TABEL : 3.5
Banyaknya Penduduk Dirinci Menurut Jenis Kelamin
Kecamatan pegandon
Tahun : 2007

Desa	Laki-Laki	Perempuan	Jumlah	
(1)	(2)	(3)	(4)	
01. Pekuncen	1,018	1,053	2,071	
02. Puguh	1,338	1,403	2,741	
03. Wonosari	1,558	1,551	3,109	
04. Dawungsari	796	877	1,673	
05. Margomulyo	1,805	1,935	3,740	
06. Tegorejo	2,557	2,593	5,150	
07. Pesawahan	1,314	1,380	2,694	
08. Karangmulyo	1,378	1,419	2,797	
09. Pucangrejo	1,250	1,210	2,460	
10. Gubugsari	2,010	2,072	4,082	
11. Pegandon	1,449	1,557	3,006	
12. Penanggulan	1,708	1,707	3,415	
	Jumlah 2008	18,181	18,757	36,938
	2007	18,043	18,532	36,713
	2006	17,822	18,357	36,179

BPS Kabupaten Kendal

Sumber data: Monografi Desa 2007

Catatan :

TABEL : 3.6

**Kepadatan Penduduk
Kecamatan Pegandon
Tahun : 2008**

Desa	Penduduk	Luas (Km-2)	Kepadatan (Orang/Km-2)
(1)	(2)	(3)	(4)
01. Pekuncen	2,071	1.50	1,381
02. Puguh	2,741	1.42	1,930
03. Wonosari	3,109	14.50	214
04. Dawungsari	1,673	1.01	1,656
05. Margomulyo	3,740	2.00	1,870
06. Tegorejo	5,150	2.21	2,330
07. Pesawahan	2,694	1.88	1,433
08. Karangmulyo	2,797	1.76	1,590
09. Pucangrejo	2,460	1.26	1,952
10. Gubugsari	4,082	2.08	1,963
11. Pegandon	3,006	0.83	3,622
12. Penanggulan	3,415	0.67	5,097
Jumlah 2008	36,938	31.12	1,187
2007	36,575	31.12	1,175
2006	36,179	31.12	1,162

BPS Kabupaten Kendal

Sumber data : Statistik Kecamatan Pegandon

Catatan :

Tabel : 3.7
Sex Ratio Penduduk Laki-Laki Terhadap Perempuan
Kecamatan Pegandon
Tahun : 2008

Desa	Penduduk		Sex Ratio (Per 1000)
	Laki-Laki	Perempuan	
(1)	(2)	(3)	(4)
01. Pekuncen	1,018	1,053	967
02. Puguh	1,338	1,403	954
03. Wonosari	1,558	1,551	1,005
04. Dawungsari	796	877	908
05. Margomulyo	1,805	1,935	933
06. Tegorejo	2,557	2,593	986
07. Pesawahan	1,314	1,380	952
08. Karangmulyo	1,378	1,419	971
09. Pucangrejo	1,250	1,210	1,033
10. Gubugsari	2,010	2,072	970
11. Pegandon	1,449	1,557	931
12. Penanggulan	1,708	1,707	1,001
Jumlah 2008	18,181	18,757	969
2007	18,181	18,532	974
2006	17,822	18,357	971

BPS Kabupaten Kendal

Sumber data : Statistik Kecamatan Pegandon

Catatan :

TABEL : 3.8

Perkembangan Penduduk Per Tahun
Kecamatan Pegandon
Tahun : 2001 - 2008

TAHUN	PENDUDUK	PERKEMBANGAN
		PENDUDUK
		(%)
(1)	(2)	(3)
1988		
1989		
1990		
1991		
1992		
1993		
1994		
1995		
1996		
1997		
1998		
1999		
2000		
2001	35,016	
2002	35,059	0.12
2003	35,292	0.66
2004	35,539	0.70
2005	35,712	0.49
2006	36,179	1.31
2007	36,575	1.09
2008	36,938	0.99

BPS Kabupaten Kendal

Sumber data : Statistik Kecamatan Pegandon

Catatan :

TABEL : 3.9
Banyaknya Penduduk Menurut Kelompok Umur
Dan Jenis Kelamin
Kecamatan Pegandon
Tahun : 2008

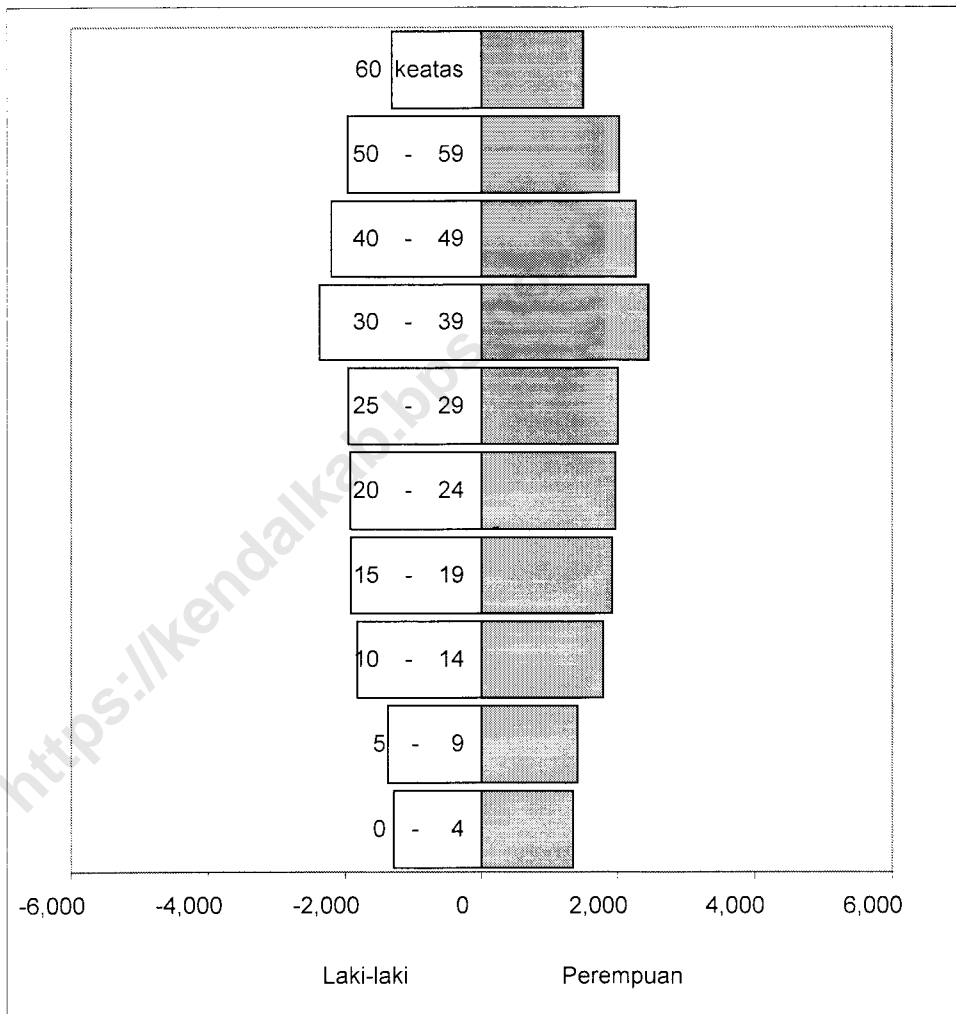
Umur	Laki-Laki	Perempuan	Jumlah
(1)	(2)	(3)	(4)
0 - 4	1,294	1,351	2,645
5 - 9	1,382	1,421	2,803
10 - 14	1,829	1,789	3,618
15 - 19	1,923	1,927	3,850
20 - 24	1,933	1,978	3,911
25 - 29	1,958	2,016	3,974
30 - 39	2,374	2,461	4,835
40 - 49	2,205	2,279	4,484
50 - 59	1,963	2,033	3,996
60 keatas	1,320	1,502	2,822
Jumlah 2008	18,181	18,757	36,938
2007	18,043	18,532	36,575
2006	17,822	18,357	36,179

BPS Kabupaten Kendal

Sumber data : Statistik Kecamatan Pegandon

Catatan :

GRAFIK : 2
Banyaknya Penduduk Menurut kelompok Umur
Dan Jenis Kelamin
Kecamatan Pegandon
Tahun : 2008



Sumber data : Statistik Kecamatan Pegandon

BPS Kabupaten Kendal

TABEL : 3.10
Banyaknya Penduduk Umur 5-6, 7-12, 13-15
Kecamatan Pegandon
Tahun : 2008

Desa	5 - 6	7 - 12	13 - 15
(1)	(2)	(3)	(4)
01. Pekuncen	88	289	155
02. Puguh	94	308	158
03. Wonosari	104	350	185
04. Dawungsari	56	186	97
05. Margomulyo	87	359	239
06. Tegorejo	104	410	290
07. Pesawahan	114	340	176
08. Karangmulyo	131	398	209
09. Pucangrejo	103	309	160
10. Gubugsari	97	439	279
11. Pegandon	61	229	139
12. Penanggulan	81	237	128
Jumlah 2008	1,120	3,854	2,215
2007	1,238	3,993	2,140
2006	1,392	4,513	2,412

BPS Kabupaten Kendal

Sumber data : Statistik Kecamatan Pegandon
 Catatan :

TABEL : 3.11

**Banyaknya Mutasi Penduduk
Kecamatan Pegandon
Tahun : 2008**

Desa	Kela hiran	Kema tian	Datang	Pergi
(1)	(2)	(3)	(4)	(5)
01. Pekuncen	36	12	12	6
02. Puguh	48	27	16	18
03. Wonosari	60	27	15	21
04. Dawungsari	30	17	4	6
05. Margomulyo	62	37	42	50
06. Tegorejo	111	44	30	36
07. Pesawahan	44	13	30	10
08. Karangmulyo	35	23	23	1
09. Pucangrejo	36	13	6	3
10. Gubugsari	55	21	8	1
11. Pegandon	45	31	37	17
12. Penanggulan	62	34	16	41
Jumlah 2008	624	299	239	210
2007	624	212	118	161
2006	653	166	76	96

BPS Kabupaten Kendal

Sumber data : Statistik Kecamatan Pegandon

Catatan :

TABEL : 3.12

**Banyaknya Penduduk Di atas 5 Tahun
Dirinci Menurut Pendidikan
Kecamatan Pegandon
Tahun : 2008**

Desa	Tidak Sekolah	Tidak	Belum	Tamat SD	
		Tamat SD			
(1)	(2)	(3)	(4)	(5)	
01. Pekuncen	298	230	252	458	
02. Puguh	96	227	260	810	
03. Wonosari	304	520	332	968	
04. Dawungsari	81	76	196	548	
05. Margomulyo	432	596	340	899	
06. Tegorejo	526	950	365	1,600	
07. Pesawahan	326	395	315	685	
08. Karangmulyo	243	370	342	509	
09. Pucangrejo	252	250	265	610	
10. Gubugsari	298	615	382	1,279	
11. Pegandon	173	412	285	777	
12. Penanggulan	134	375	236	870	
	Jumlah 2008	3,163	5,016	3,570	10,013
	2007	3,231	5,093	5,473	11,019
	2006	3,411	4,912	5,348	11,639

BPS Kabupaten Kendal

Sumber data : Statistik Kecamatan Pegandon

Catatan :

TABEL : 3.12 (Lanjutan)
Banyaknya Penduduk Di atas 5 Tahun
Dirinci Menurut Pendidikan
Kecamatan Pegandon
Tahun : 2008

Desa	T a m a t			
	SLTP	SLTA	PT/Akademi	
(1)	(6)	(7)	(8)	
01. Pekuncen	516	114	26	
02. Puguh	537	226	76	
03. Wonosari	485	230	33	
04. Dawungsari	333	265	48	
05. Margomulyo	721	407	66	
06. Tegorejo	710	538	147	
07. Pesawahan	453	213	51	
08. Karangmulyo	614	308	50	
09. Pucangrejo	268	305	48	
10. Gubugsari	801	449	73	
11. Pegandon	545	392	110	
12. Penanggulan	581	685	296	
	Jumlah 2008	6,564	4,132	1,024
	2007	4,906	3,273	815
	2006	4,426	2,619	691

BPS Kabupaten Kendal

Sumber data : Statistik Kecamatan Pegandon

Catatan :

TABEL : 3.13
Banyaknya Penduduk Di atas 10 Tahun Yang Bekerja
Dirinci Menurut Mata Pencaharian
Kecamatan Pegandon
Tahun : 2008

Desa	Pertanian		Pertambangan dan penggalian		Industri Pengolahan	
	Pengusaha	Buruh	Pengusaha	Buruh	Pengusaha	Buruh
(1)	(2)	(3)	(4)	(5)	(6)	(7)
01. Pekuncen	250	462	0	48	26	62
02. Puguh	317	528	0	19	43	190
03. Wonosari	600	450	0	16	26	59
04. Dawungsari	240	114	0	0	26	176
05. Margomulyo	613	837	0	27	42	143
06. Tegorejo	356	388	0	55	76	295
07. Pesawahan	445	640	0	0	29	313
08. Karangmulyo	386	883	0	0	38	180
09. Pucangrejo	149	1,037	0	0	12	100
10. Gubugsari	705	495	0	0	84	156
11. Pegandon	96	107	0	0	57	196
12. Penanggulan	87	70	0	16	76	83
Jumlah 2008	4,244	6,011	0	181	535	1,953
2007	3,897	6,430	0	190	592	1,972
2006	3,726	6,270	0	195	540	1,845

BPS Kabupaten Kendal

Sumber data : Statistik Kecamatan Pegandon

Catatan :

TABEL : 3.13 (Lanjutan)
Banyaknya Penduduk Di atas 10 tahun Yang Bekerja
Dirinci Menurut Mata Pencaharian
Kecamatan Pegandon
Tahun : 2008

Desa	Listrik, Gas Dan Air Minum		Bangunan		Perdagangan, Hotel Dan Restoram	
	Pengusaha	Buruh	Pengusaha	Buruh	Pengusaha	Buruh
(1)	(8)	(9)	(10)	(11)	(12)	(13)
01. Pekuncen	0	0	2	12	34	26
02. Puguh	0	0	2	30	108	160
03. Wonosari	0	0	1	20	60	55
04. Dawungsari	0	0	3	16	62	64
05. Margomulyo	0	1	4	28	72	59
06. Tegorejo	0	2	9	50	235	274
07. Pesawahan	0	0	2	25	50	38
08. Karangmulyo	0	0	3	26	102	142
09. Pucangrejo	0	2	4	25	61	55
10. Gubugsari	0	0	2	96	195	100
11. Pegandon	0	0	24	56	400	123
12. Penanggulan	0	2	32	42	160	235
Jumlah 2008	0	7	88	426	1,539	1,331
2007	0	7	88	327	1,120	1,154
2006	0	6	86	206	1,075	1,171

BPS Kabupaten Kendal

Sumber data : Statistik Kecamatan Pegandon

Catatan :

TABEL : 3.13 (Lanjutan)
Banyaknya Penduduk Di atas 10 Tahun Yang Bekerja
Dirinci Menurut Mata Pencaharian
Kecamatan Pegandon
Tahun : 2008

Desa	Pengangkutan Dan Komunikasi		Keuangan dan Persewaan		Jasa-Jasa	
	Pengu saha	Buruh	Pengu saha	Buruh	Pengu saha	Buruh
(1)	(14)	(15)	(16)	(17)	(18)	(19)
01. Pekuncen	17	9	3	30	53	8
02. Puguh	31	14	4	39	108	14
03. Wonosari	27	10	4	32	53	20
04. Dawungsari	29	12	3	32	53	17
05. Margomulyo	27	18	3	41	74	20
06. Tegorejo	73	36	8	60	161	43
07. Pesawahan	24	23	2	27	47	15
08. Karangmulyo	21	12	1	30	67	18
09. Pucangrejo	26	10	2	26	14	20
10. Gubugsari	55	16	2	51	72	24
11. Pegandon	27	42	3	42	672	36
12. Penanggulan	58	63	2	55	489	42
Jumlah 2008	415	265	37	465	1,863	277
2007	421	254	37	492	1,902	258
2006	395	238	18	432	1,978	196

BPS Kabupaten Kendal

Sumber data : Statistik Kecamatan Pegandon

Catatan :

TABEL : 4.1

Banyaknya PUS Akseptor KB Aktif
Kecamatan Pegandon
Tahun : 2008

Desa	PUS	Kontrasepsi			
		IUD	PIL	Kondom	
(1)	(2)	(3)	(4)	(5)	
01. Pekuncen	405	4	127	0	
02. Puguh	515	9	131	0	
03. Wonosari	549	7	194	0	
04. Dawungsari	313	3	55	0	
05. Margomulyo	550	8	129	0	
06. Tegorejo	883	29	184	0	
07. Pesawahan	433	3	172	0	
08. Karangmulyo	499	7	161	0	
09. Pucangrejo	429	3	180	0	
10. Gubugsari	696	6	179	0	
11. Pegandon	542	13	165	0	
12. Penanggulan	488	1	108	0	
	Jumlah 2008	6,302	93	1,785	0
	2007	5,859	81	1,845	0
	2006	5,851	75	1,845	0

BPS Kabupaten Kendal

Sumber data : PPLKB Kecamatan Pegandon

Catatan :

TABEL : 4.1 (Lanjutan)

**Banyaknya PUS Akseptor KB Aktif
Kecamatan Pegandon**

Tahun : 2008

Desa	Kontrasepsi				Jumlah
	INP	Suntik	MOP	MOW	
(1)	(6)	(7)	(8)	(9)	(10)
01. Pekuncen	30	131	1	3	701
02. Puguh	41	148	1	22	867
03. Wonosari	28	208	5	2	993
04. Dawungsari	43	134	5	14	567
05. Margomulyo	48	204	13	18	970
06. Tegorejo	36	381	25	15	1,553
07. Pesawahan	18	150	4	9	789
08. Karangmulyo	16	159	4	12	858
09. Pucangrejo	2	141	2	11	768
10. Gubugsari	15	332	4	26	1,258
11. Pegandon	41	140	3	17	921
12. Penanggulan	33	198	8	4	840
Jumlah 2008	351	2,326	75	153	11,085
2007	321	2,121	76	156	10,854
2006	303	2,007	75	155	10,311

BPS Kabupaten Kendal

Sumber data : PPLKB Kecamatan Pegandon

Catatan :

TABEL : 5.1

**Banyaknya Pemeluk Agama
Kecamatan Pegandon**

Tahun : 2008

Desa	Islam	Kristen		Budha	Hindu	Lainnya
		Protestan	Katolik			
(1)	(2)	(3)	(4)	(5)	(6)	(7)
01. Pekuncen	2,071	0	0	0	0	0
02. Puguh	2,722	9	10	0	0	0
03. Wonosari	3,109	0	0	0	0	0
04. Dawungsari	1,663	0	10	0	0	0
05. Margomulyo	3,734	0	6	0	0	0
06. Tegorejo	5,104	7	39	0	0	0
07. Pesawahan	2,694	0	0	0	0	0
08. Karangmulyo	2,789	4	4	0	0	0
09. Pucangrejo	2,460	0	0	0	0	0
10. Gubugsari	4,077	0	5	0	0	0
11. Pegandon	3,002	4		0	0	0
12. Penanggulan	3,415	0	0	0	0	0
Jumlah 2007	36,840	24	74	0	0	0
2006	36,486	17	72	0	0	0
2005	36,043	52	84	0	0	0

BPS Kabupaten Kendal

Sumber data : Statistik Kecamatan Pegandon

Catatan :

TABEL : 5.2

**Banyaknya Tempat Ibadah
Kecamatan Pegandon
Tahun : 2008**

Desa	Masjid	Musholla	Gereja	Kuil/ Pura
(1)	(2)	(3)	(4)	(5)
01. Pekuncen	1	9	0	0
02. Puguh	2	8	0	0
03. Wonosari	4	9	0	0
04. Dawungsari	1	4	0	0
05. Margomulyo	2	13	0	0
06. Tegorejo	2	13	0	0
07. Pesawahan	2	11	0	0
08. Karangmulyo	1	11	0	0
09. Pucangrejo	2	11	0	0
10. Gubugsari	1	19	0	0
11. Pegandon	2	12	0	0
12. Penanggulan	1	16	0	0
Jumlah 2008	21	136	0	0
2007	21	138	0	0
2006	18	132	0	0

BPS Kabupaten Kendal

Sumber data : Statistik Desa di Kecamatan Pegandon

Catatan :

TABEL : 5.3

**Peserta Calon Jamaah Haji
Kecamatan Pegandon
Tahun : 2006 - 2008**

Desa	2006	2007	2008
(1)	(2)	(3)	(4)
01. Pekuncen	1	1	0
02. Puguh	2	2	0
03. Wonosari	1	2	0
04. Dawungsari	1	1	2
05. Margomulyo	1	3	3
06. Tegorejo	5	4	9
07. Pesawahan	2	3	3
08. Karangmulyo	2	2	0
09. Pucangrejo	4	2	10
10. Gubugsari	4	5	10
11. Pegandon	2	3	12
12. Penanggulan	6	5	8
Jumlah	31	33	57

BPS Kabupaten Kendal

Sumber data : KUA Kecamatan Pegandon

Catatan :

TABEL : 5.4

Banyaknya Ulama , Mubaligh Dan Khotib
Kecamatan Pegandon

Tahun : 2008

Desa	Ulama	Mubaligh	Khotib
(1)	(2)	(3)	(4)
01. Pekuncen	8	2	10
02. Puguh	15	0	8
03. Wonosari	8	2	16
04. Dawungsari	7	0	4
05. Margomulyo	7	1	11
06. Tegorejo	10	6	12
07. Pesawahan	5	0	9
08. Karangmulyo	7	1	6
09. Pucangrejo	4	2	7
10. Gubugsari	11	4	13
11. Pegandon	6	2	12
12. Penanggulan	8	5	14
Jumlah 2008	96	25	122
2007	96	14	122
2006	98	13	99

BPS Kabupaten Kendal

Sumber data : KUA Kecamatan Pegandon

Catatan :

TABEL : 5.5

Banyaknya Nikah, Talak, Cerai Dan Rujuk
Kecamatan Pegandon

Tahun : 2008

Desa	Nikah	Talak	Cerai	Rujuk
(1)	(2)	(3)	(4)	(5)
01. Pekuncen	25	0	3	0
02. Puguh	29	1	3	0
03. Wonosari	39	0	4	0
04. Dawungsari	15	1	3	0
05. Margomulyo	37	6	2	0
06. Tegorejo	63	1	9	0
07. Pesawahan	30	0	2	0
08. Karangmulyo	31	3	2	0
09. Pucangrejo	24	1	4	0
10. Gubugsari	43	0	4	0
11. Pegandon	27	2	1	0
12. Penanggulan	37	2	0	0
Jumlah 2008	400	17	37	0
2007	265	10	25	0
2006	264	11	37	0

BPS Kabupaten Kendal

Sumber data : Pengadilan Agama Kecamatan Pegandon

Catatan :

TABEL : 6.1

Banyaknya Sekolah TK, Murid Dan Guru
Kecamatan Pegandon
Tahun : 2008

Desa	Sekolah	Murid	Guru	
(1)	(2)	(3)	(4)	
01. Pekuncen	1	29	2	
02. Puguh	1	52	2	
03. Wonosari	1	25	2	
04. Dawungsari	1	36	3	
05. Margomulyo	1	52	3	
06. Tegorejo	2	131	8	
07. Pesawahan	1	20	2	
08. Karangmulyo	2	56	6	
09. Pucangrejo	1	37	2	
10. Gubugsari	2	53	6	
11. Pegandon	1	75	4	
12. Penanggulan	1	44	3	
	2008	15	610	43
	2007	15	529	45
	2006	13	444	24

BPS Kabupaten Kendal

Sumber data : Masing-masing Sekolah di Kecamatan Pegandon

Catatan :

TABEL : 6.2
Banyaknya Sekolah Dasar Negeri, Murid Dan Guru
Kecamatan Pegandon
Tahun : 2008

Desa	Sekolah	Murid	Guru
(1)	(2)	(3)	(4)
01. Pekuncen	1	219	10
02. Puguh	2	377	20
03. Wonosari	3	430	29
04. Dawungsari	1	142	11
05. Margomulyo	1	213	9
06. Tegorejo	4	655	42
07. Pesawahan	1	208	11
08. Karangmulyo	2	247	20
09. Pucangrejo	1	201	9
10. Gubugsari	2	427	25
11. Pegandon	1	319	14
12. Penanggulan	1	191	10
Jumlah 2008	20	3,629	210
2007	21	3,676	208
2006	21	4,573	178

BPS Kabupaten Kendal

Sumber data : Masing-masing Sekolah di Kecamatan Pegandon

Catatan :

TABEL : 6.3
Banyaknya Madrasah Ibtidaiyah, Murid Dan Guru
Kecamatan Pegandon
Tahun : 2008

Desa	Sekolah	Murid	Guru
(1)	(2)	(3)	(4)
01. Pekuncen	0	0	0
02. Puguh	0	0	0
03. Wonosari	0	0	0
04. Dawungsari	0	0	0
05. Margomulyo	0	0	0
06. Tegorejo	0	0	0
07. Pesawahan	0	0	0
08. Karangmulyo	0	0	0
09. Pucangrejo	1	62	7
10. Gubugsari	0	0	0
11. Pegandon	0	0	0
12. Penanggulan	1	151	8
Jumlah 2008	2	213	15
2007	2	206	16
2006	2	232	16

BPS Kabupaten Kendal

Sumber data : Masing-masing Sekolah di Kecamatan Pegandon

Catatan :

TABEL : 6.4
Banyaknya Sekolah Lanjutan Pertama Negeri, Murid Dan Guru
Kecamatan Pegandon
Tahun : 2008

Desa	Sekolah	Murid	Guru
(1)	(2)	(3)	(4)
01. Pekuncen	0	0	0
02. Puguh	0	0	0
03. Wonosari	0	0	0
04. Dawungsari	0	0	0
05. Margomulyo	0	0	0
06. Tegorejo	1	599	35
07. Pesawahan	0	0	0
08. Karangmulyo	1	691	34
09. Pucangrejo	0	0	0
10. Gubugsari	0	0	0
11. Pegandon	0	0	0
12. Penanggulan	0	0	0
Jumlah 2008	2	1,290	69
2007	2	1,273	75
2006	2	1,249	71

BPS Kabupaten Kendal

Sumber data : Masing-masing Sekolah di Kecamatan Pegandon
 Catatan : Termasuk SLTP Kejuruan Negeri

TABEL : 6.5
Banyaknya Sekolah Lanjutan Pertama Swasta, Murid Dan Guru
Kecamatan Pegandon
Tahun : 2008

Desa	Sekolah	Murid	Guru
(1)	(2)	(3)	(4)
01. Pekuncen	0	0	0
02. Puguh	0	0	0
03. Wonosari	0	0	0
04. Dawungsari	0	0	0
05. Margomulyo	0	0	0
06. Tegorejo	1	265	22
07. Pesawahan	0	0	0
08. Karangmulyo	0	0	0
09. Pucangrejo	0	0	0
10. Gubugsari	0	0	0
11. Pegandon	1	190	19
12. Penanggulan	1	290	23
Jumlah 2008	3	745	64
2007	3	744	64
2006	3	743	61

BPS Kabupaten Kendal

Sumber data : Masing-masing Sekolah di Kecamatan Pegandon

Catatan : Termasuk SLTP Kejuruan Swasta

Tabel : 6.6
Banyaknya Madrasah Tsanawiyah, Murid Dan Guru
Kecamatan Pegandon
Tahun : 2008

Desa	Sekolah	Murid	Guru
(1)	(2)	(3)	(4)
01. Pekuncen	0	0	0
02. Puguh	0	0	0
03. Wonosari	0	0	0
04. Dawungsari	0	0	0
05. Margomulyo	0	0	0
06. Tegorejo	0	0	0
07. Pesawahan	0	0	0
08. Karangmulyo	0	0	0
09. Pucangrejo	0	0	0
10. Gubugsari	0	0	0
11. Pegandon	0	0	0
12. Penanggulan	1	458	29
Jumlah 2008	1	458	29
2007	1	848	32
2006	1	851	32

BPS Kabupaten Kendal

Sumber data : Masing-masing Sekolah di Kecamatan Pegandon

Catatan :

TABEL : 6.7
Banyaknya Sekolah Lanjutan Atas Negeri, Murid Dan Guru
Kecamatan Pegandon
Tahun : 2008

Desa	Sekolah	Murid	Guru
(1)	(2)	(3)	(4)
01. Pekuncen	0	0	0
02. Puguh	0	0	0
03. Wonosari	0	0	0
04. Dawungsari	0	0	0
05. Margomulyo	0	0	0
06. Tegorejo	0	0	0
07. Pesawahan	0	0	0
08. Karangmulyo	0	0	0
09. Pucangrejo	0	0	0
10. Gubugsari	0	0	0
11. Pegandon	1	718	38
12. Penanggulan	0	0	0
Jumlah 2008	1	718	38
2007	1	653	36
2006	1	654	36

BPS Kabupaten Kendal

Sumber data : Masing-masing Sekolah di Kecamatan Pegandon

Catatan : Termasuk SLTA Kejuruan Negeri

TABEL : 6.8
Banyaknya Sekolah Lanjutan Atas Swasta, Murid Dan Guru
Kecamatan Pegandon
Tahun : 2008

Desa	Sekolah	Murid	Guru
(1)	(2)	(3)	(4)
01. Pekuncen	0	0	0
02. Puguh	0	0	0
03. Wonosari	0	0	0
04. Dawungsari	0	0	0
05. Margomulyo	0	0	0
06. Tegorejo	0	0	0
07. Pesawahan	0	0	0
08. Karangmulyo	0	0	0
09. Pucangrejo	0	0	0
10. Gubugsari	0	0	0
11. Pegandon	0	0	0
12. Penanggulan	1	66	16
Jumlah 2008	1	66	16
2007	1	48	11
2006	1	46	8

BPS Kabupaten Kendal

Sumber data : Masing-masing Sekolah di Kecamatan Pegandon
 Catatan : Termasuk SLTA Kejuruan Swasta

TABEL : 7.1
Banyaknya Dokter, Tenaga Medis (Mantri Kesehatan),
Bidan, Dukun Bayi Dan Juru Sunat
Kecamatan pegandon
Tahun : 2008

Desa	Dokter	Mantri Kesehatan	Bidan	Dukun Bayi	Juru Sunat
(1)	(2)	(3)	(4)	(5)	(6)
01. Pekuncen	0	0	1	3	0
02. Puguh	0	6	3	0	0
03. Wonosari	0	1	1	1	0
04. Dawungsari	0	1	1	1	1
05. Margomulyo	0	1	3	2	1
06. Tegorejo	2	2	2	2	0
07. Pesawahan	0	3	2	1	0
08. Karangmulyo	1	4	1	1	0
09. Pucangrejo	0	2	1	1	0
10. Gubugsari	0	1	1	0	0
11. Pegandon	1	3	1	1	0
12. Penanggulan	1	0	2	0	0
Jumlah 2008	5	24	19	13	2
2007	5	24	17	12	2
2006	4	20	18	13	2

BPS Kabupaten Kendal

Sumber data : Puskesmas Kecamatan Pegandon

Catatan :

TABEL : 7.2

Banyaknya Fasilitas Kesehatan
Kecamatan Pegandon
Tahun : 2008

Desa	RSU	Puskesmas	Puskesmas Pembantu
(1)	(2)	(3)	(4)
01. Pekuncen	0	0	0
02. Puguh	0	0	0
03. Wonosari	0	0	0
04. Dawungsari	0	0	0
05. Margomulyo	0	0	0
06. Tegorejo	0	1	0
07. Pesawahan	0	0	0
08. Karangmulyo	0	0	1
09. Pucangrejo	0	0	0
10. Gubugsari	0	0	0
11. Pegandon	0	0	0
12. Penanggulan	0	0	0
Jumlah 2008	0	1	1
2007	0	1	1
2006	0	1	1

BPS Kabupaten Kendal

Sumber data : Puskesmas Kecamatan Pegandon

Catatan :

TABEL : 7.2 (Lanjutan)

**Banyanya Fasilitas Kesehatan
Kecamatan Pegandon**

Thun : 2008

Desa	Dokter Umum	Dokter Gigi	Rumah Bersalin	Polindes/ Poskesdes
(1)	(2)	(3)	(4)	(5)
01. Pekuncen	0	0	0	1
02. Puguh	0	0	0	1
03. Wonosari	0	0	0	1
04. Dawungsari	0	0	0	1
05. Margomulyo	0	0	0	1
06. Tegorejo	2	1	0	1
07. Pesawahan	0	0	0	1
08. Karangmulyo	1	0	0	1
09. Pucangrejo	0	0	0	1
10. Gubugsari	0	0	0	1
11. Pegandon	1	0	0	1
12. Penanggulan	1	0	0	1
Jumlah 2008	5	1	0	12
2007	4	1	0	0
2006	4	1	0	0

BPS Kabupaten Kendal

Sumber data : Puskesmas Kecamatan Pegandon

Catatan :

TABEL : 7.3

**Banyaknya Sarana Air Bersih
Kecamatan Pegandon
Tahun : 2008**

Desa	Sumur Artetis	SPT	Sumur Gali	Pelanggan PAM
(1)	(2)	(3)	(4)	(5)
01. Pekuncen	0	0	369	0
02. Puguh	0	0	490	0
03. Wonosari	0	0	689	0
04. Dawungsari	0	0	392	50
05. Margomulyo	0	0	702	146
06. Tegorejo	0	0	1,128	288
07. Pesawahan	0	0	421	0
08. Karangmulyo	0	5	500	0
09. Pucangrejo	0	0	637	45
10. Gubugsari	0	0	736	0
11. Pegandon	0	0	604	249
12. Penanggulan	0	0	683	268
Jumlah 2008	0	5	7,351	1,046
2007	0	5	6,979	971
2006	0	0	6,896	944

BPS Kabupaten Kendal

Sumber data : Puskesmas Kecamatan Pegandon

Catatan :

TABEL : 7.4
Banyaknya Jamban Umum, INPRES Dan Swadaya
Kecamatan Pegandon
Tahun : 2008

Desa	Umum	Inpres	Swadaya
(1)	(2)	(3)	(4)
01. Pekuncen	0	8	316
02. Pugu	0	19	300
03. Wonosari	0	10	200
04. Dawungsari	0	6	341
05. Margomulyo	0	22	340
06. Tegorejo	0	6	686
07. Pesawahan	0	7	222
08. Karangmulyo	0	9	245
09. Pucangrejo	0	9	247
10. Gubugsari	0	10	415
11. Pegandon	0	7	400
12. Penanggulan	0	6	588
Jumlah 2008	0	119	4,300
2007	0	119	3,369
2006	0	112	2,859

BPS Kabupaten Kendal

Sumber data : Puskesmas Kecamatan Pegandon
Catatan :

tabel : 8.1

**Banyaknya Penderita Cacat
Kecamatan Pegandon
Tahun : 2008**

Desa	Jenis Penderita cacat						Jumlah
	Tuna Netra	Tubuh	Men tal	Psikotik	Tuli	Bisu Tuli	
(1)	(2)	(3)	(4)	(5)	(6)	(7)	(8)
01. Pekuncen	1	3	2	0	0	0	6
02. Puguh	2	1	3	1	0	5	12
03. Wonosari	1	1	3	1	0	3	9
04. Dawungsari	0	2	1	0	0	2	5
05. Margomulyo	2	4	1	2	0	0	9
06. Tegorejo	2	6	8	1	0	3	20
07. Pesawahan	5	11	2	1	0	0	19
08. Karangmulyo	5	19	12	0	0	3	39
09. Pucangrejo	2	7	2	0	0	1	12
10. Gubugsari	0	2	2	1	0	2	7
11. Pegandon	3	7	2	2	0	4	18
12. Penanggulan	0	4	3	0	0	1	8
Jumlah 2008	23	67	41	9	0	24	164
2007	22	64	41	11	0	22	160
2006	23	26	24	17	0	24	114

BPS Kabupaten Kendal

Sumber data : Kantor Kecamatan Pegandon

Catatan :

TABEL : 9.1
Luas Panen Dan Produksi Padi Sawah Dan Gogo
Kecamatan Pegandon
Tahun : 2008

Desa	Padi Sawah		Padi Gogo	
	Luas (Ha)	Produksi (Ton)	Luas (Ha)	Produksi (Ton)
(1)	(2)	(3)	(4)	(5)
01. Pekuncen	52.00	298.48	0.00	0.00
02. Puguh	110.00	631.40	0.00	0.00
03. Wonosari	20.00	114.80	77.00	284.90
04. Dawungsari	94.00	539.56	0.00	0.00
05. Margomulyo	161.00	924.14	0.00	0.00
06. Tegorejo	76.00	436.24	0.00	0.00
07. Pesawahan	113.00	648.62	0.00	0.00
08. Karangmulyo	95.00	545.30	0.00	0.00
09. Pucangrejo	74.00	424.76	0.00	0.00
10. Gubugsari	111.00	637.14	0.00	0.00
11. Pegandon	40.00	229.60	0.00	0.00
12. Penanggulan	45.00	258.30	0.00	0.00
Jumlah 2008	991.00	5,688.34	77.00	284.90
2007	919.70	6,236.35	94.00	361.20
2006	917.70	6,122.00	94.00	354.00

BPS Kabupaten Kendal

Sumber data : Petugas Statistik Pertanian Kecamatan Pegandon

Catatan :

TABEL : 9.2

Luas Panen Dan Produksi Padi Dan Jagung
Kecamatan Pegandon

Tahun : 2008

Desa	Padi		Jagung	
	Luas (Ha)	Produksi (Ton)	Luas (Ha)	Produksi (Ton)
(1)	(2)	(3)	(4)	(5)
01. Pekuncen	52.00	298.48	98.00	490.00
02. Puguh	110.00	631.40	21.00	105.00
03. Wonosari	97.00	399.70	778.00	3,890.00
04. Dawungsari	94.00	539.56	2.00	10.00
05. Margomulyo	161.00	924.14	19.00	95.00
06. Tegorejo	76.00	436.24	18.00	90.00
07. Pesawahan	113.00	648.62	4.00	20.00
08. Karangmulyo	95.00	545.30	0.00	0.00
09. Pucangrejo	74.00	424.76	0.00	0.00
10. Gubugsari	111.00	637.14	0.00	0.00
11. Pegandon	40.00	229.60	0.00	0.00
12. Penanggulan	45.00	258.30	0.00	0.00
Jumlah 2008	1,068.00	5,973.24	940.00	4,700.00
2007	1,068.00	6,599.35	115.50	540.25
2006	1,011.70	6,476.00	115.50	534.50

BPS Kabupaten Kendal

Sumber data : Petugas Statistik Pertanian Kecamatan Pegandon

Catatan :

TABEL : 9.3
Luas Panen Dan Produksi Ubi Kayu Dan Ubi Jalar
Kecamatan Pegandon
Tahun : 2008

Desa	Ubi Kayu		Ubi Jalar	
	Luas	Prod	Luas	Prod
	(Ha)	(Ton)	(Ha)	(Ton)
(1)	(2)	(3)	(4)	(5)
01. Pekuncen	3.75	56.25	0.00	0.00
02. Puguh	0.50	7.50	0.00	0.00
03. Wonosari	11.75	176.25	0.00	0.00
04. Dawungsari	0.00	0.00	0.00	0.00
05. Margomulyo	0.00	0.00	0.00	0.00
06. Tegorejo	0.00	0.00	0.00	0.00
07. Pesawahan	0.00	0.00	0.00	0.00
08. Karangmulyo	0.00	0.00	0.00	0.00
09. Pucangrejo	0.00	0.00	0.00	0.00
10. Gubugsari	0.00	0.00	0.00	0.00
11. Pegandon	0.00	0.00	0.00	0.00
12. Penanggulan	0.00	0.00	0.00	0.00
Jumlah 2008	16.00	240.00	0.00	0.00

BPS Kabupaten Kendal

Sumber data : Petugas Statistik Pertanian Kecamatan Kendal

Catatan :

TABEL : 9.4

**Banyaknya Unggas
Kecamatan Pegandon
Tahun : 2008**

Desa	Ayam Kampung	Ayam Ras Petelor	Ayam Ras Pedaging	Itik Manila
(1)	(2)	(3)	(4)	(5)
01. Pekuncen	2,759	0	761	169
02. Puguh	1,225	0	0	160
03. Wonosari	2,530	0	16,000	80
04. Dawungsari	500	0	0	38
05. Margomulyo	2,135	0	215	817
06. Tegorejo	2,650	0	0	128
07. Pesawahan	2,382	0	0	247
08. Karangmulyo	2,400	0	0	50
09. Pucangrejo	2,500	0	0	500
10. Gubugsari	5,000	0	0	4,000
11. Pegandon	1,346	0	0	60
12. Penanggulan	1,623	0	0	63
Jumlah 2008	30,750	0	16,976	6,312
2007	30,750	0	16,000	986
2006	30,750	0	4,500	1,825

BPS Kabupaten Kendal

Sumber data : Petugas Peternakan Kecamatan Pegandon

Catatan :

TABEL : 9.4 (Lanjutan)

**Banyaknya Unggas
Kecamatan Pegandon
Tahun : 2008**

Desa	Itik Manila/ Entog	Burung Puyuh	Angsa
(1)	(6)	(7)	(8)
01. Pekuncen	155	0	8
02. Puguh	20	0	7
03. Wonosari	60	0	16
04. Dawungsari	48	0	0
05. Margomulyo	8	0	6
06. Tegorejo	135	0	10
07. Pesawahan	120	0	0
08. Karangmulyo	36	0	0
09. Pucangrejo	50	0	2
10. Gubugsari	975	0	25
11. Pegandon	52	0	3
12. Penanggulan	96	0	4
Jumlah 2008	876	0	81
2007	876	0	68
2006	876	400	72

BPS Kabupaten Kendal

Sumber data : Petugas Peternakan Kecamatan Pegandon

Catatan :

TABEL : 9.5

**Banyaknya Ternak
Kecamatan Pegandon
Tahun : 2008**

Desa	Sapi Biasa	Sapi Perah	Kerbau	Kuda
(1)	(2)	(3)	(4)	(5)
01. Pekuncen	15	0	0	6
02. Puguh	0	0	14	10
03. Wonosari	17	0	35	7
04. Dawungsari	0	0	2	7
05. Margomulyo	0	0	0	3
06. Tegorejo	0	0	10	4
07. Pesawahan	10	0	3	3
08. Karangmulyo	0	0	12	2
09. Pucangrejo	0	0	0	2
10. Gubugsari	0	0	0	1
11. Pegandon	0	0	0	0
12. Penanggulan	0	0	0	0
			0	
Jumlah 2008	42	0	76	45
2007	126	0	96	50
2006	167	0	121	50

BPS Kabupaten Kendal

Sumber data : Petugas Peternakan Kecamatan Pegandon

Catatan :

TABEL : 9.5 (Lanjutan)

Banyaknya Ternak
Kecamatan Pegandon
Tahun : 2008

Desa	Kambing	Domba	Babi
(1)	(6)	(7)	(8)
01. Pekuncen	35	0	0
02. Puguh	47	0	0
03. Wonosari	120	20	0
04. Dawungsari	36	0	0
05. Margomulyo	47	40	0
06. Tegorejo	80	0	0
07. Pesawahan	53	0	0
08. Karangmulyo	20	0	0
09. Pucangrejo	50	0	0
10. Gubugsari	100	0	0
11. Pegandon	60	0	0
12. Penanggulan	45	0	0
Jumlah 2008	693	60	0
2007	606	51	0
2006	619	76	8

BPS Kabupaten Kendal

Sumber data : Petugas Peternakan Kecamatan Pegandon

Catatan :

TABEL : 9.6

Produksi Tanaman Perdagangan
Kecamatan Pegandon
Tahun : 2001 - 2008

Tahun	Kelapa	Tembakau	Kapok
	(Ton)	(Ton)	(Ton)
(1)	(2)	(3)	(4)
2001	0.00	0.00	0.00
2002	0.00	0.00	0.00
2003	27.07	824.40	0.33
2004	22.32	664.64	0.33
2005	22.43	266.43	0.17
2006	0.00	0.00	0.00
2007	26.94	723.98	0.84
2008	25.26	699.86	0.85

BPS Kabupaten Kendal

Sumber data : Petugas Perkebunan Kecamatan Pegandon

Catatan :

TABEL : 10.1

Banyaknya Sarana Angkutan Darat
Kendaraan Bermotor
Kecamatan Pegandon
Tahun : 2008

Desa	Colt	Bus	Truk	Mobil Pribadi/ Dinas	Sepeda Motor
(1)	(2)	(3)	(4)	(5)	(6)
01. Pekuncen	2	0	1	6	117
02. Puguh	4	0	2	14	163
03. Wonosari	6	0	2	6	144
04. Dawungsari	5	0	0	8	120
05. Margomulyo	3	0	0	4	178
06. Tegorejo	12	0	2	34	456
07. Pesawahan	2	0	0	7	144
08. Karangmulyo	4	0	2	9	238
09. Pucangrejo	2	0	0	6	217
10. Gubugsari	5	0	3	7	267
11. Pegandon	7	0	3	16	172
12. Penanggulan	13	0	3	18	201
Jumlah 2008	65	0	18	135	2.417
2007	68	0	21	130	2.218
2006	67	0	17	118	2.069

BPS Kabupaten Kendal

Sumber data : Statistik Kecamatan Pegandon

Catatan :

TABEL : 10.2

Banyaknya Sarana Angkutan Darat
Kendaraan Tak Bermotor
Kecamatan Pegandon
Tahun : 2008

Desa	Dokar	Gerobag Dorong	Gerobag Hewan	Becak	Sepeda
(1)	(2)	(3)	(4)	(5)	(6)
01. Pekuncen	6	5	0	4	290
02. Puguh	12	4	0	14	240
03. Wonosari	7	5	0	2	86
04. Dawungsari	7	12	0	8	114
05. Margomulyo	3	19	0	18	630
06. Tegorejo	4	21	0	46	482
07. Pesawahan	3	18	0	21	375
08. Karangmulyo	2	15	0	6	390
09. Pucangrejo	2	12	0	21	150
10. Gubugsari	2	26	0	36	265
11. Pegandon	0	8	0	35	192
12. Penanggulan	0	10	0	35	544
Jumlah 2008	48	155	0	246	3,758
2007	46	150	0	240	3,673
2006	46	139	0	218	3,642

BPS Kabupaten Kendal

Sumber data : Statistik Kecamatan Pegandon

Catatan :

TABEL : 10.3

**Banyaknya Jembatan Desa
kecamatan Pegandon
Tahun : 2008**

Desa	Jembatan			
	Besi	Beton	Kayu	Bambu
(1)	(2)	(3)	(4)	(5)
01. Pekuncen	0	3	0	0
02. Puguh	0	2	0	0
03. Wonosari	0	22	0	0
04. Dawungsari	0	8	0	0
05. Margomulyo	0	5	0	0
06. Tegorejo	0	33	0	0
07. Pesawahan	0	5	0	0
08. Karangmulyo	0	4	0	0
09. Pucangrejo	0	7	0	0
10. Gubugsari	0	20	0	0
11. Pegandon	0	6	0	0
12. Penanggulan	0	4	0	0
Jumlah 2008	0	119	0	0
2007	0	0	0	0
2006	0	0	0	0

BPS Kabupaten Kendal

Sumber data : Petugas Statistik Pertanian Kecamatan Pegandon

Catatan :

TABEL : 11.1
Banyaknya Televisi, Radio, Listrik PLN Dan Telephon
Kecamatan Pegandon
Tahun : 2008

Desa	Televisi	Radio	Listrik PLN	Telephon
(1)	(2)	(3)	(4)	(5)
01. Pekuncen	361	256	537	0
02. Puguh	248	142	778	0
03. Wonosari	450	81	777	0
04. Dawungsari	167	52	415	9
05. Margomulyo	839	215	896	12
06. Tegorejo	650	230	1,296	115
07. Pesawahan	289	161	761	0
08. Karangmulyo	600	240	729	0
09. Pucangrejo	701	140	637	0
10. Gubugsari	483	162	1,012	12
11. Pegandon	400	185	756	98
12. Penanggulan	759	605	883	106
Jumlah 2008	5,947	2,469	9,477	352
2007	3,104	1,754	6,598	349
2006	2,932	1,565	6,569	165

BPS Kabupaten Kendal

Sumber data : Statistik Kecamatan Pegandon

Catatan :

TABEL : 12.1

Banyaknya Lapangan Olah Raga
Kecamatan Pegandon
Tahun : 2008

Desa	Sepak Bola	Volley	Bulu Tangkis	Tenis
(1)	(2)	(3)	(4)	(5)
01. Pekuncen	1	0	0	0
02. Puguh	1	3	5	0
03. Wonosari	0	0	2	0
04. Dawungsari	1	1	3	0
05. Margomulyo	1	1	3	0
06. Tegorejo	1	2	3	0
07. Pesawahan	1	0	2	0
08. Karangmulyo	1	1	2	0
09. Pucangrejo	0	2	0	0
10. Gubugsari	1	0	1	0
11. Pegandon	0	1	3	0
12. Penanggulan	1	2	3	0
Jumlah 2008	9	13	27	0
2007	9	13	27	0
2006	8	15	20	0

BPS Kabupaten Kendal

Sumber data : Kantor Kecamatan Pegandon

Catatan :

TABEL : 13.1
Banyaknya Surat Pemberitahuan Pajak Terdaftar
Kecamatan Pegandon
2008

Desa	Banyaknya	
	Surat Pemberitahuan Pajak Terdaftar	
(1)	(2)	
01. Pekuncen		1,702
02. Puguh		1,447
03. Wonosari		2,388
04. Dawungsari		846
05. Margomulyo		1,871
06. Tegorejo		2,619
07. Pesawahan		1,790
08. Karangmulyo		1,444
09. Pucangrejo		1,486
10. Gubugsari		2,124
11. Pegandon		1,151
12. Penanggulan		1,232
	Jumlah 2008	20,100
	2007	20,100
	2006	20,029

BPS Kabupaten Kendal

Sumber data : Kantor Kecamatan Pegandon

Catatan :

TABEL : 13.2

Pemasukan Pajak Bumi Dan Bangunan
Kecamatan Pegandon

Tahun : 2008

Desa	Pemasukan PBB
	(000)
(1)	(2)
01. Pekuncen	23,957.00
02. Puguh	22,849.00
03. Wonosari	18,994.00
04. Dawungsari	16,937.00
05. Margomulyo	34,132.00
06. Tegorejo	51,786.00
07. Pesawahan	28,705.00
08. Karangmulyo	24,433.00
09. Pucangrejo	17,323.00
10. Gubugsari	28,280.00
11. Pegandon	21,164.00
12. Penanggulan	19,813.00
JUMLAH 2008	308,373.00
2007	252,968.00
2006	188,689.00

BPS Kabupaten Kendal

Sumber data : Kantor Kecamatan Pegandon

Catatan :