

# KECAMATAN ILIR TIMUR I DALAM ANGKA TAHUN 2015



**BADAN PUSAT STATISTIK  
KOTA PALEMBANG**

KATALOG BPS: 1102001.1671050

# KECAMATAN ILIR TIMUR I DALAM ANGKA

*Ilir Timur I District in Figures*

**2015**

<http://palembangkota.bps.go.id>

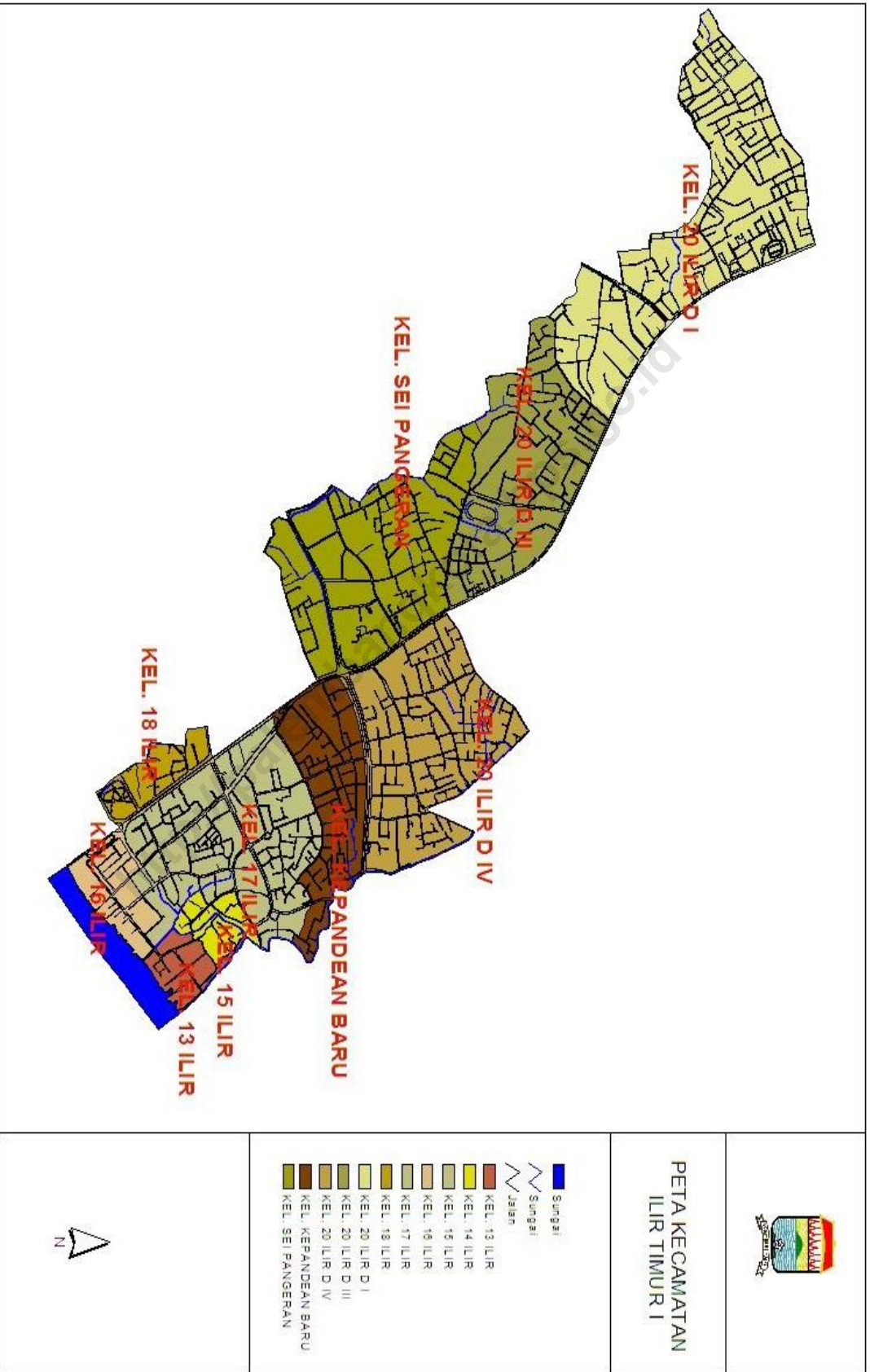
**BADAN PUSAT STATISTIK KOTA PALEMBANG**



## KECAMATAN ILIR TIMUR I DALAM ANGKA TAHUN 2015

ISSN	:	-
No. Publikasi	:	16716.15.13
No. Katalog BPS	:	1102001.1671050
Ukuran Buku	:	15 cm x 21 cm
Jumlah Halaman	:	x + 71 halaman
Naskah	:	Badan Pusat Statistik Kota Palembang
Penyunting	:	Seksi Integrasi Pengolahan dan Diseminasi Statistik
Gambar Kulit Depan	:	Dikutip dari <a href="http://www.yukpegi.com/wp-content/uploads/2015/01/1.-Pasar-16-Ilir-Tempat-Wisata-Belanja-Wajib-di-Palembang1.jpg">http://www.yukpegi.com/wp-content/uploads/2015/01/1.-Pasar-16-Ilir-Tempat-Wisata-Belanja-Wajib-di-Palembang1.jpg</a>
Gambar Kulit Belakang	:	Dikutip dari <a href="http://bujangmasjid.blogspot.co.id/2010/12/masjid-agung-sultan-mahmud-badaruddin_22.html">http://bujangmasjid.blogspot.co.id/2010/12/masjid-agung-sultan-mahmud-badaruddin_22.html</a>
Diterbitkan Oleh	:	Badan Pusat Statistik Kota Palembang
Dicetak Oleh	:	

**DILARANG MENGUMUMKAN, MENDISTRIBUSIKAN, MENGKOMUNIKASIKAN,  
DAN/ATAU MENGGANDAKAN SEBAGIAN ATAU SELURUH ISI BUKU INI  
UNTUK TUJUAN KOMERSIL TANPA IZIN TERTULIS  
DARI BADAN PUSAT STATISTIK.**



## PENGANTAR


Publikasi "Kecamatan Ilir Timur I Dalam Angka Tahun 2015" ini merupakan salah satu upaya untuk menampilkan data-data statistik pada tingkat kecamatan, hal ini dikarenakan banyaknya permintaan dari berbagai pihak pengguna data.

Data yang ditampilkan merupakan keadaan pada tahun 2014 yang datanya bersumber dari hasil sensus maupun survei yang dilakukan oleh Badan Pusat Statistik (BPS) dan juga catatan administrasi berbagai instansi.

Kami menyadari data yang ditampilkan masih sangat terbatas dan masih banyak kekurangannya, namun demikian diharapkan dapat memenuhi permintaan data dari konsumen data. Karena itu kritik dan saran dari berbagai pihak guna peningkatan mutu publikasi ini di masa mendatang sangat kami hargai.

Akhirnya kami ucapkan terima kasih yang sebesar-besarnya kepada instansi-instansi pemerintah maupun swasta yang telah memberikan bantuannya dalam penerbitan buku ini. Harapan kami semoga publikasi ini bermanfaat bagi pemakainya.

Palembang, Oktober 2015  
BPS KOTA PALEMBANG  
KEPALA,



Ir. REFLIN ARDA

NIP. 19670402 199103 1 002

## DAFTAR ISI/CONTENTS

	Halaman
	<i>Page</i>
<b>KATA PENGANTAR</b> .....	v
<b>DAFTAR ISI</b> .....	vi
<b>PENDAHULUAN</b> .....	x
<b>BAB I :GEOGRAFI</b> .....	1
1.1. Luas Wilayah Kecamatan Ilir Timur I Menurut Kelurahan.....	3
1.2. Luas Lahan di Kecamatan Ilir Timur I Menurut Penggunaan Lahan .....	4
1.3. Luas Tanah Kering di Kecamatan Ilir Timur I Menurut Jenis Penggunaan .....	5
1.4. Jumlah Bangunan di Kecamatan Ilir Timur I Menurut Jenis Bangunan.....	6
<b>BAB II : PEMERINTAHAN</b> .....	7
2.1. Jumlah RW, RT dan Keluarga di Kecamatan Ilir Timur I Menurut Kelurahan.....	8
2.2. Pembagian Wilayah Administrasi Kecamatan Ilir Timur I PerKelurahan.....	9
2.3. Fasilitas Pemerintahan di Kecamatan Ilir Timur I PerKelurahan .....	10
2.4. Jumlah Pegawai Negeri Sipil di Kecamatan Ilir Timur I Menurut Golongan.....	11
2.5. Jumlah PNS di Kecamatan Ilir Timur I Menurut Jenis Kelamin dan Tingkat Pendidikan .....	12
2.6. Jumlah PNS instansi Vertikal di Kecamatan Ilir Timur I Menurut Golongan .....	14
2.7. Jumlah PNS Instansi Vertikal di Kecamatan Ilir Timur I Menurut Jenis Kelamin dan Tingkat Pendidikan .....	15
2.8. Jumlah Organisasi Kepemudaan di Kecamatan Ilir Timur I Dirinci Per Kelurahan.....	17
<b>BAB III : KEPENDUDUKAN</b> .....	18
3.1. Luas Wilayah, Jumlah Penduduk dan Kepadatan Penduduk Kecamatan Ilir Timur I Pertengahan Tahun .....	19

3.2.	Jumlah Penduduk Kecamatan Ilir Timur I per Kelurahan Menurut Jenis Kelamin .....	20
3.3.	Jumlah Penduduk Kecamatan Ilir Timur I Menurut Kewarganegaraan dan Jenis Kelamin .....	21
3.4.	Jumlah Kematian dan Kelahiran Penduduk di Kecamatan Ilir Timur I Menurut Kelurahan.....	22
3.5.	Jumlah Penduduk Kecamatan Ilir Timur I Menurut Wajib KTP .....	23
3.6.	Jumlah Penduduk dan Keluarga Serta Rata-Rata Jiwa per Keluarga di Kecamatan Ilir Timur I .....	24
3.7.	Jumlah Penduduk Yang Datang dan Pindah di Kecamatan Ilir Timur I Menurut Kelurahan .....	25
3.8.	Jumlah Penduduk Kecamatan Ilir Timur I Berdasarkan Pekerjaan.....	26
3.9.	Jumlah Penduduk Kecamatan Ilir Timur I Berdasarkan Jenis Kelamin dan Tingkat Pendidikan .....	28
3.10.	Jumlah Penduduk Kecamatan Ilir Timur I Dirinci Menurut Agama dan Kepercayaan yang Dianut.....	30
<b>BAB IV</b>	<b>: SOSIAL</b> .....	<b>32</b>
4.1.1.	Jumlah Taman Kanak-Kanak (TK), Guru dan Murid di Kecamatan Ilir Timur I Menurut Kelurahan .....	33
4.1.2.	Jumlah Sekolah Dasar (SD)/Sederajat, Guru dan Murid Kecamatan Ilir Timur I Menurut Kelurahan .....	34
4.1.3.	Jumlah Sekolah Menengah Pertama (SMP)/Sederajat, Guru dan Murid di Kecamatan Ilir Timur I Menurut Kelurahan.....	35
4.1.4.	Jumlah Sekolah Menengah Atas (SMA)/Sederajat, Guru dan Murid di Kecamatan Ilir Timur I Menurut Kelurahan.....	36
4.1.5.	Jumlah Sekolah Menengah Kejuruan (SMK)/Sederajat, Guru dan Murid di Kecamatan Ilir Timur I Menurut Kelurahan.....	37
4.1.6.	Jumlah Akademi/Perguruan Tinggi, Dosen dan Mahasiswa di Kecamatan Ilir Timur I.....	38
4.1.7.	Jumlah Lembaga Kursus di Kecamatan Ilir Timur I Menurut Kelurahan .....	39
4.2.1.	Jumlah Sarana Kesehatan di Kecamatan Ilir Timur I PerKelurahan.....	40

4.2.2.	Jumlah Tenaga Kesehatan di Kecamatan Ilir Timur I Per Kelurahan .....	42
4.2.3.	Jumlah Penduduk yang Berobat ke Puskesmas/Pustu Menurut Jenis Penyakit .....	43
4.2.4.	Jumlah Bayi Lahir, BBLR dan Penderita Gizi Buruk di Kecamatan Ilir Timur I Dirinci Menurut Kelurahan.....	44
4.2.5.	Jumlah Petugas Pelaksana KB Kelurahan di Kecamatan Ilir Timur I.....	45
4.2.6.	Jumlah Keluarga Sejahtera dan Pra Sejahtera di Kecamatan Ilir Timur I .....	46
4.2.7.	Jumlah Pencapaian Peserta KB Baru di Kecamatan Ilir Timur I.....	47
4.2.8.	Jumlah PUS dan Peserta KB Aktif di Kecamatan Ilir Timur I Menurut Alat Kontrasepsi.....	48
4.2.9.	Jumlah PKK, Dasawisma dan Kelompok Akseptor di Kecamatan Ilir Timur I .....	49
4.3.1.	Jumlah Tempat Rekreasi di Jumlah Tempat Rekreasi Menurut Kelurahan.....	50
4.3.2.	Jumlah Sarana Olahraga di Kecamatan Ilir Timur I Menurut Jenis.....	51
4.3.3.	Jumlah Sarana Ibadah di Kecamatan Ilir Timur I Menurut Kelurahan .....	52
4.3.4.	Jumlah Kasus Kawin dan Cerai di Kecamatan Ilir Timur I .....	53
4.3.5.	Jumlah Gangguan Kamtibmas di Kecamatan Ilir Timur I yang Dilaporkan ke Kepolisian .....	54
4.3.6.	Jumlah Keluarga di Kecamatan Ilir Timur I Menurut Penggunaan Bahan Bakar Menurut Kelurahan .....	56
4.3.7.	Jumlah Keluarga di Kecamatan Ilir Timur I Menurut Sumber Penerangan dan Pelanggan Telepon .....	57
4.3.8.	Jumlah Keluarga di Kecamatan Ilir Timur I Menurut Sumber Air untuk Masak.....	58
4.3.9.	Jumlah Keluarga di Kecamatan Ilir Timur I Yang Tinggal di Bantaran Sungai, Jaringan Listrik, Dll.....	59
4.3.10.	Jumlah Lokasi Pemukiman Kumuh, Jumlah Bangunan Rumah dan Keluarga di Kecamatan Ilir Timur I.....	60
4.3.11.	Jumlah Panti Asuhan dan Anak Asuh Menurut Jenis Kelamin .....	61
<b>BAB V</b>	<b>: EKONOMI</b> .....	<b>62</b>
5.1.	Jumlah Ketetapan dan Realisasi Pajak bumi dan Bangunan (PBB) di Kecamatan Ilir Timur I .....	63



5.2.	Jumlah Penerimaan Dana DSPK dan Dana Swadaya di Kecamatan Ilir Timur I.....	64
5.3.	Jumlah Sarana Perekonomian Kecamatan Ilir Timur I Menurut Kelurahan.....	65
5.4.	Jumlah Pasar, Petak Kios, Los, Pedagang dan Pedagang Kaki Lima di Kecamatan Ilir Timur I .....	66
5.5.	Jumlah Kegiatan Jasa Perekonomian di Kecamatan Ilir Timur I Menurut Kelurahan.....	67
5.6.	Jumlah Bank Umum, BPR, KUD dan Kantor Pegadaian di Kecamatan Ilir Timur I Menurut Kelurahan.....	69
5.7.	Jumlah Koperasi dan Anggota Koperasi di Kecamatan Ilir Timur I Menurut Kelurahan.....	70
5.8.	Jumlah Hotel/Penginapan dan Tempat Tidur di Kecamatan Ilir Timur I Menurut Kelurahan.....	71

<http://palembangkota.bps.go.id>

## PENDAHULUAN

Kecamatan Ilir Timur I Dalam Angka Tahun 2015 ini diterbitkan Badan Pusat Statistik Kota Palembang. Publikasi ini berisikan informasi yang dikumpulkan dari pendataan Podes dan juga dari berbagai instansi baik swasta maupun pemerintah, data tersebut dikumpulkan, diolah dan disajikan oleh Badan Pusat Statistik (BPS) Kota Palembang.

Publikasi ini sebagian besar berisi tabel-tabel yang menyajikan data-data Kecamatan Ilir Timur I Tahun 2014, dalam rangka melaksanakan tugasnya, Badan Pusat Statistik (BPS) Kota Palembang bertanggung jawab atas tersedianya data secara berkesinambungan guna menopang perencanaan pembangunan baik sektoral maupun lintas sektoral. Peranan data sangat penting untuk melihat gambaran suatu wilayah, memantau dan mengevaluasi hasil-hasil pembangunan.

Dalam setiap publikasi yang diterbitkan, Badan Pusat Statistik (BPS) Kota Palembang terus berusaha menyajikan data, tidak hanya berbentuk statistik deskripsi yang sederhana tetapi juga secara sederhana dicoba untuk dilakukan analisis singkat dengan penjelasan pada suatu permasalahan yang dianggap penting dalam bidang tertentu.

Publikasi Kecamatan Ilir Timur I Dalam Angka Tahun 2015 secara garis besar penyajian tabel-tabel yang dikelompokkan menjadi 5 (lima) bab pembahasan. Bab I berisi informasi Letak Geografis Kecamatan Ilir Timur I, Bab II Pemerintahan, Bab III Kependudukan, Bab IV Sosial, dan informasi Ekonomi pada Bab V.



# BAB I GEOGRAFI



## BAB I LETAK GEOGRAFIS

Daerah Kecamatan Ilir Timur I sebagian terletak di pinggir

1. Kelurahan 18 Ilir
2. Kelurahan 16 Ilir
3. Kelurahan 13 Ilir
4. Kelurahan 14 Ilir
5. Kelurahan 15 Ilir
6. Kelurahan 17 Ilir
7. Kelurahan Kepandean Baru
8. Kelurahan 20 Ilir I
9. Kelurahan Sei Pangeran
10. Kelurahan 20 Ilir III
11. Kelurahan 20 Ilir IV

Tabel 1.1

## Luas Wilayah Kecamatan Ilir Timur I Dirinci Menurut Kelurahan Pada Tahun 2014

Kelurahan	Kode Kelurahan	Luas (Ha)	Persentase
(1)	(2)	(3)	(4)
1. 18 Ilir	001	16,00	2,46
2. 16 Ilir	002	24,00	3,69
3. 13 Ilir	003	8,20	1,26
4. 14 Ilir	004	8,70	1,34
5. 15 Ilir	005	22,80	3,51
6. 17 Ilir	006	30,00	4,62
7. Kepandean Baru	007	12,20	1,88
8. 20 Ilir I	008	161,25	24,81
9. Sungai Pangeran	009	132,66	20,41
10. 20 Ilir III	011	138,19	21,26
11. 20 Ilir IV	017	96,00	14,77
<b>Jumlah</b>		<b>650,00</b>	<b>100,00</b>

Sumber : BPS Kota Palembang

Tabel 1.2

**Luas Lahan di Kecamatan Ilir Timur I Dirinci Menurut Kelurahan dan Jenis Penggunaan Lahan (Ha) Tahun 2014**

Kelurahan	Lahan Pertanian		Lahan Untuk Non Pertanian
	Luas Lahan Sawah	Luas Lahan Pertanian Bukan Sawah	
(1)	(2)	(3)	(4)
1. 18 Ilir	-	-	16,00
2. 16 Ilir	-	-	24,00
3. 13 Ilir	-	-	8,20
4. 14 Ilir	-	-	8,70
5. 15 Ilir	-	-	22,80
6. 17 Ilir	-	-	30,00
7. Kepandean Baru	-	-	12,20
8. 20 Ilir I	-	-	161,25
9. Sungai Pangeran	-	-	132,66
10. 20 Ilir III	-	-	138,19
11. 20 Ilir IV	-	-	96,00
<b>Jumlah</b>	-	-	<b>650,00</b>

Sumber : Kantor Kecamatan Ilir Timur I

Tabel 1.3

**Luas Tanah Kering di Kecamatan Ilir Timur I  
Dirinci Menurut Jenis Penggunaan Tanah (Ha) Tahun 2014**

Kelurahan	Kampung/ Pemukiman	Lainnya
<i>(1)</i>	<i>(2)</i>	<i>(3)</i>
1. 18 Ilir	16,00	-
2. 16 Ilir	24,00	-
3. 13 Ilir	8,20	-
4. 14 Ilir	8,70	-
5. 15 Ilir	22,80	-
6. 17 Ilir	30,00	-
7. Kepandean Baru	12,20	-
8. 20 Ilir I	161,25	-
9. Sungai Pangeran	126,66	6,00
10. 20 Ilir III	134,19	4,00
11. 20 Ilir IV	96,00	-
<b>Jumlah</b>	<b>640,00</b>	<b>10,00</b>

Sumber : Kantor Kecamatan Ilir Timur I

Tabel 1.4

**Jumlah Bangunan di Kecamatan Ilir Timur I Dirinci Menurut Jenis Bangunan Pada Tahun 2014**

<b>Kelurahan</b>	<b>Permanen</b>	<b>Semi Permanen</b>	<b>Kayu</b>
<i>(1)</i>	<i>(2)</i>	<i>(3)</i>	<i>(4)</i>
1. 18 Ilir	692	7	54
2. 16 Ilir	700	322	38
3. 13 Ilir	372	18	82
4. 14 Ilir	543	22	298
5. 15 Ilir	1 224	30	128
6. 17 Ilir	1 081	9	14
7. Kepandean Baru	526	8	5
8. 20 Ilir I	2 775	24	62
9. Sungai Pangeran	1 127	32	289
10. 20 Ilir III	1 259	87	301
11. 20 Ilir IV	1 819	48	331
<b>Jumlah</b>	<b>12 118</b>	<b>607</b>	<b>1 602</b>

Sumber : Kantor Kecamatan Ilir Timur I





# BAB II PEMERINTAHAN

KANTOR WALIKOTA  
PALEMBANG



Tabel 2.1

**Jumlah Rukun Tetangga (RT), Rukun Warga (RW) dan Keluarga di Kecamatan Dirinci Menurut Kelurahan Pada Tahun 2014**

Kelurahan	Rukun Warga (RW)	Rukun Tetangga (RT)	Keluarga
(1)	(2)	(3)	(4)
1. 18 Ilir	4	11	750
2. 16 Ilir	5	16	496
3. 13 Ilir	4	11	855
4. 14 Ilir	4	15	1 026
5. 15 Ilir	6	30	2 016
6. 17 Ilir	6	18	1 097
7. Kepandean Baru	-	9	598
8. 20 Ilir I	10	40	6 378
9. Sungai Pangeran	7	36	3 072
10. 20 Ilir III	11	32	1 910
11. 20 Ilir IV	11	46	3 720
<b>Jumlah</b>	<b>68</b>	<b>264</b>	<b>21 918</b>

Sumber : Kantor Kecamatan Ilir Timur I

Tabel 2.2

## Pembagian Wilayah Administrasi Pemerintahan Kecamatan Tahun 2014

Kelurahan	Desa Swadaya	Desa Swakarya	Desa Swasembada
(1)	(2)	(3)	(4)
1. 18 Ilir	-	-	1
2. 16 Ilir	-	-	1
3. 13 Ilir	-	-	1
4. 14 Ilir	-	-	1
5. 15 Ilir	-	-	1
6. 17 Ilir	-	-	1
7. Kepandean Baru	-	-	1
8. 20 Ilir I	-	-	1
9. Sungai Pangeran	-	-	1
10. 20 Ilir III	-	-	1
11. 20 Ilir IV	-	-	1
<b>Jumlah</b>	-	-	<b>11</b>

Sumber : Kantor Kecamatan Ilir Timur I

Tabel 2.3

## Fasilitas Pemerintahan di Kecamatan Menurut Kelurahan, Pada Tahun 2014

Kelurahan	Kantor Kelurahan	Balai Kelurahan
(1)	(2)	(3)
1. 18 Ilir	1	-
2. 16 Ilir	1	-
3. 13 Ilir	1	-
4. 14 Ilir	1	-
5. 15 Ilir	1	-
6. 17 Ilir	1	-
7. Kepandean Baru	1	-
8. 20 Ilir I	1	1
9. Sungai Pangeran	1	-
10. 20 Ilir III	1	1
11. 20 Ilir IV	1	-
<b>Jumlah</b>	<b>11</b>	<b>2</b>

Sumber : Kantor Kecamatan Ilir Timur I

Tabel 2.4

## Jumlah Pegawai Negeri Sipil di Kecamatan Menurut Golongan Pada Tahun 2014

Unit Organisasi	Golongan I	Golongan II	Golongan III	Golongan IV
(1)	(2)	(3)	(4)	(5)
1. Kantor Kecamatan Ilir Timur I	-	4	8	4
2. Kelurahan 18 Ilir	-	-	6	-
3. Kelurahan 16 Ilir	-	-	5	-
4. Kelurahan 13 Ilir	-	-	5	-
5. Kelurahan 14 Ilir	1	-	5	-
6. Kelurahan 15 Ilir	-	-	4	1
7. Kelurahan 17 Ilir	-	-	6	-
8. Kelurahan Kepandean Baru	-	-	6	-
9. Kelurahan 20 Ilir I	-	-	6	-
10. Kelurahan Sungai Pangeran	-	1	4	2
11. Kelurahan 20 Ilir III	-	-	6	-
12. Kelurahan 20 Ilir IV	-	1	8	-
<b>Jumlah</b>	<b>1</b>	<b>6</b>	<b>69</b>	<b>7</b>

Sumber : Kantor Kecamatan Ilir Timur I

Tabel 2.5

**Jumlah Pegawai Negeri Sipil di Kecamatan Menurut Jenis Kelamin dan Tingkat Pendidikan  
Pada Tahun 2014**

Unit Organisasi	Laki-laki						JUMLAH
	SD	SMP	SMA	SM	S1	S2/S3	
(1)	(2)	(3)	(4)	(5)	(6)	(7)	(8)
1. Kantor Kecamatan Ilir Timur I	-	-	3	-	5	3	11
2. Kelurahan 18 Ilir	-	-	1	-	2	-	3
3. Kelurahan 16 Ilir	-	-	2	-	1	-	3
4. Kelurahan 13 Ilir	-	-	-	-	2	-	2
5. Kelurahan 14 Ilir	1	-	3	-	-	-	4
6. Kelurahan 15 Ilir	-	-	1	-	2	-	3
7. Kelurahan 17 Ilir	-	-	-	-	4	-	4
8. Kelurahan Kepandean Baru	-	-	1	-	3	-	4
9. Kelurahan 20 Ilir I	-	-	-	-	-	2	2
10. Kelurahan Sungai Pangeran	-	-	-	-	1	2	3
11. Kelurahan 20 Ilir III	-	-	3	-	-	-	3
12. Kelurahan 20 Ilir IV	-	-	-	-	4	-	4
<b>Jumlah</b>	<b>1</b>	<b>-</b>	<b>14</b>	<b>0</b>	<b>24</b>	<b>7</b>	<b>46</b>

Sumber : BPS Kota Palembang

Lanjutan Tabel 2.5 .....

Unit Organisasi	Perempuan						JUMLAH
	SD	SMP	SMA	SM	S1	S2/S3	
(1)	(2)	(3)	(4)	(5)	(6)	(7)	(8)
1. Kantor Kecamatan Ilir Timur I	-	-	1	-	1	3	5
2. Kelurahan 18 Ilir	-	-	2	-	1	-	3
3. Kelurahan 16 Ilir	-	-	1	-	1	-	2
4. Kelurahan 13 Ilir	-	-	2	-	1	-	3
5. Kelurahan 14 Ilir	-	-	1	-	1	-	2
6. Kelurahan 15 Ilir	-	-	-	-	1	1	2
7. Kelurahan 17 Ilir	-	-	1	1	-	-	2
8. Kelurahan Kepandean Baru	-	-	1	-	1	-	2
9. Kelurahan 20 Ilir I	-	-	2	-	2	-	4
10. Kelurahan Sungai Pangeran	-	-	2	-	2	-	4
11. Kelurahan 20 Ilir III	-	-	2	-	1	-	3
12. Kelurahan 20 Ilir IV	-	-	4	-	-	1	5
<b>Jumlah</b>	-	-	<b>19</b>	<b>1</b>	<b>12</b>	<b>5</b>	<b>37</b>

Sumber : Kantor Kecamatan Ilir Timur I

Tabel 2.6

**Jumlah Pegawai Negeri Sipil Instansi Vertikal Menurut Golongan  
di Kecamatan Ilir Timur I Tahun 2014**

<b>Unit Organisasi</b>	<b>Golongan I</b>	<b>Golongan II</b>	<b>Golongan III</b>	<b>Golongan IV</b>
<i>(1)</i>	<i>(2)</i>	<i>(3)</i>	<i>(4)</i>	<i>(5)</i>
1. Polsek Ilir Timur I	-	86	4	1
2. Koramil Ilir Timur I	3	42	1	-
3. Kantor Urusan Agama	-	-	17	2
<b>Jumlah</b>	<b>3</b>	<b>128</b>	<b>22</b>	<b>3</b>

Sumber : Kantor Kecamatan Ilir Timur I



Tabel 2.7

**Jumlah Pegawai Negeri Sipil Instansi Vertikal di Kecamatan Ilir Timur I  
Menurut Jenis Kelamin dan Tingkat Pendidikan Pada Tahun 2014**

Unit Organisasi	Laki-laki						JUMLAH
	SD	SMP	SMA	SMK	S1	S2/S3	
(1)	(2)	(3)	(4)	(5)	(6)	(7)	(8)
1. Polsek Ilir Timur I	-	-	72	-	17	-	89
2. Koramil Ilir Timur I	-	-	43	-	-	-	43
3. Kantor Urusan Agama	-	-	-	-	3	3	6
<b>Jumlah</b>	-	-	<b>115</b>	-	<b>20</b>	<b>3</b>	<b>138</b>

Sumber : Kantor Kecamatan Ilir Timur I

Lanjutan Tabel 2.7 .....

Unit Organisasi	Perempuan						
	SD	SMP	SMA	SMK	S1	S2/S3	JUMLAH
(1)	(2)	(3)	(4)	(5)	(6)	(7)	(8)
1. Polsek Ilir Timur I	-	-	1	-	1	-	2
2. Koramil Ilir Timur I	-	-	3	-	-	-	3
3. Kantor Urusan Agama	-	-	-	-	12	1	13
<b>Jumlah</b>	-	-	<b>4</b>	-	<b>13</b>	<b>1</b>	<b>18</b>

Sumber : Kantor Kecamatan Ilir Timur I

Tabel 2.8

## Jumlah Organisasi Kepemudaan di Kecamatan Ilir Timur I Pada Tahun 2014

Kelurahan	AMPI	MKGR	FKPPI	Pemuda Panca- sila	PPM	Karang Taruna	Lain- lain
(1)	(2)	(3)	(4)	(5)	(6)	(7)	(8)
1. 18 Ilir	-	-	-	-	-	1	-
2. 16 Ilir	-	-	-	-	-	1	-
3. 13 Ilir	-	-	-	-	-	1	-
4. 14 Ilir	-	-	-	-	-	1	-
5. 15 Ilir	-	-	-	-	-	1	-
6. 17 Ilir	-	-	-	-	-	1	1
7. Kepandean Baru	-	-	-	-	-	1	-
8. 20 Ilir I	-	-	-	-	-	1	-
9. Sungai Pangeran	-	-	-	-	-	1	-
10. 20 Ilir III	-	-	1	-	-	1	-
11. 20 Ilir IV	-	-	-	-	-	1	-
<b>Jumlah</b>	-	-	<b>1</b>	-	-	<b>11</b>	<b>1</b>

Sumber : Kantor Kecamatan Ilir Timur I



Electro  
RAJAWA

POLYTRON

BAB III

SHARP

# KEPENDUDUKAN

GZA  
KTRONIK

ONAL  
KUSTOMER



Tabel 3.1

**Luas Wilayah, Jumlah Penduduk, Kepadatan Penduduk  
Kecamatan Ilir Timur I Pertengahan Tahun 2014**

Kelurahan	Luas (Ha)	Jumlah Penduduk	Kepadatan Tiap Ha
(1)	(2)	(3)	(4)
1. 18 Ilir	16,00	2 104	131,50
2. 16 Ilir	24,00	1 274	53,08
3. 13 Ilir	8,20	3 570	435,37
4. 14 Ilir	8,70	3 863	444,02
5. 15 Ilir	22,80	5 224	229,12
6. 17 Ilir	30,00	3 004	100,13
7. Kepandean Baru	12,20	1 999	163,85
8. 20 Ilir I	161,25	11 561	71,70
9. Sungai Pangeran	132,66	10 539	79,44
10. 20 Ilir III	138,19	10 261	74,25
11. 20 Ilir IV	96,00	15 107	157,36
<b>Jumlah</b>	<b>650,00</b>	<b>68 506</b>	<b>105,39</b>

Sumber : BPS Kota Palembang

Tabel 3.2

**Jumlah Penduduk Kecamatan Ilir Timur I Menurut Jenis Kelamin dan Sex Ratio  
Pada Tahun 2014**

Kelurahan	Laki-Laki	Perempuan	Jumlah	Sex Ratio
<i>(1)</i>	<i>(2)</i>	<i>(3)</i>	<i>(4)</i>	<i>(5)</i>
1. 18 Ilir	1 055	1 049	2 104	100,57
2. 16 Ilir	653	621	1 274	105,15
3. 13 Ilir	1 870	1 700	3 570	110,00
4. 14 Ilir	1 997	1 866	3 863	107,02
5. 15 Ilir	2 557	2 667	5 224	95,88
6. 17 Ilir	1 492	1 512	3 004	98,68
7. Kepandean Baru	953	1 046	1 999	91,11
8. 20 Ilir I	5 783	5 778	11 561	100,09
9. Sungai Pangeran	5 269	5 270	10 539	99,98
10. 20 Ilir III	5 095	5 166	10 261	98,63
11. 20 Ilir IV	7 593	7 514	15 107	101,05
<b>Jumlah</b>	<b>34 317</b>	<b>34 189</b>	<b>68 506</b>	<b>100,37</b>

Sumber : BPS Kota Palembang

Tabel 3.3

**Jumlah Penduduk Kecamatan Ilir Timur I Menurut Kewarganegaraan dan Jenis Kelamin Pada Tahun 2014**

Kelurahan	WNI		WNA	
	Laki-Laki	Perempuan	Laki-Laki	Perempuan
(1)	(2)	(3)	(4)	(5)
1. 18 Ilir	1 053	1 049	2	-
2. 16 Ilir	653	621	-	-
3. 13 Ilir	1 870	1 700	-	-
4. 14 Ilir	1 989	1 857	8	9
5. 15 Ilir	2 557	2 667	-	-
6. 17 Ilir	1 492	1 512	-	-
7. Kepandean Baru	953	1 046	-	-
8. 20 Ilir I	5 783	5 778	-	-
9. Sungai Pangeran	5 269	5 270	-	-
10. 20 Ilir III	5 095	5 166	-	-
11. 20 Ilir IV	7 593	7 514	-	-
<b>Jumlah</b>	<b>34 307</b>	<b>34 180</b>	<b>10</b>	<b>9</b>

Sumber : BPS Kota Palembang dan Kantor Kecamatan Ilir Timur I

Tabel 3.4

## Jumlah Kematian dan Kelahiran Penduduk Kecamatan Ilir Timur I. Pada Tahun 2014

Kelurahan <i>(1)</i>	Kelahiran		Kematian	
	Laki-Laki <i>(2)</i>	Perempuan <i>(3)</i>	Laki-Laki <i>(4)</i>	Perempuan <i>(5)</i>
1. 18 Ilir	1	-	4	3
2. 16 Ilir	2	1	2	4
3. 13 Ilir	9	12	14	7
4. 14 Ilir	7	8	6	3
5. 15 Ilir	6	11	7	9
6. 17 Ilir	14	12	6	4
7. Kepandean Baru	7	5	2	1
8. 20 Ilir I	27	31	20	16
9. Sungai Pangeran	16	22	20	24
10. 20 Ilir III	5	7	17	13
11. 20 Ilir IV	16	21	11	16
<b>Jumlah</b>	<b>110</b>	<b>130</b>	<b>109</b>	<b>100</b>

Sumber : Kantor Kecamatan Ilir Timur I



Tabel 3.5

**Jumlah Penduduk Kecamatan Ilir Timur I Menurut Wajib KTP dan  
Yang Telah Memiliki KTP, Pada Tahun 2014**

Kelurahan	Jumlah Penduduk	Penduduk Wajib KTP	Penduduk Yang Telah Memiliki KTP
<i>(1)</i>	<i>(2)</i>	<i>(3)</i>	<i>(4)</i>
1. 18 Ilir	2 104	1 740	1 332
2. 16 Ilir	1 274	1 884	1 144
3. 13 Ilir	3 570	2 080	1 741
4. 14 Ilir	3 863	3 674	1 783
5. 15 Ilir	5 224	4 023	3 538
6. 17 Ilir	3 004	3 181	2 278
7. Kepandean Baru	1 999	2 161	990
8. 20 Ilir I	11 561	10 308	4 303
9. Sungai Pangeran	10 539	7 162	5 182
10. 20 Ilir III	10 261	6 493	4 601
11. 20 Ilir IV	15 107	9 506	6 600
<b>Jumlah</b>	<b>68 506</b>	<b>52 212</b>	<b>33 492</b>

Sumber : BPS Kota Palembang dan Kantor Kecamatan Ilir Timur I

Tabel 3.6

**Jumlah Penduduk, Keluarga dan Rata-Rata Jiwa per Keluarga  
di Kecamatan Ilir Timur I Pada Tahun 2014**

Kelurahan	Jumlah Penduduk	Jumlah Keluarga	Rata-Rata Jiwa per Keluarga
<i>(1)</i>	<i>(2)</i>	<i>(3)</i>	<i>(4)</i>
1. 18 Ilir	2 104	750	2.81
2. 16 Ilir	1 274	496	2.57
3. 13 Ilir	3 570	855	4.18
4. 14 Ilir	3 863	1 026	3.77
5. 15 Ilir	5 224	2 016	2.59
6. 17 Ilir	3 004	1 097	2.74
7. Kepandean Baru	1 999	598	3.34
8. 20 Ilir I	11 561	6 378	1.81
9. Sungai Pangeran	10 539	3 072	3.43
10. 20 Ilir III	10 261	1 910	5.37
11. 20 Ilir IV	15 107	3 720	4.06
<b>Jumlah</b>	<b>68 506</b>	<b>21 918</b>	<b>3.13</b>

Sumber : BPS Kota Palembang dan Kantor Kecamatan Ilir Timur I

Tabel 3.7

## Jumlah Penduduk Datang dan Pindah di Kecamatan Ilir Timur I Tahun 2014

Kelurahan <i>(1)</i>	Datang		Pindah	
	Laki-Laki <i>(2)</i>	Perempuan <i>(3)</i>	Laki-Laki <i>(4)</i>	Perempuan <i>(5)</i>
1. 18 Ilir	7	7	14	11
2. 16 Ilir	-	-	3	5
3. 13 Ilir	4	6	28	25
4. 14 Ilir	8	5	6	7
5. 15 Ilir	12	13	56	52
6. 17 Ilir	3	3	26	29
7. Kepandean Baru	15	17	20	19
8. 20 Ilir I	32	30	54	47
9. Sungai Pangeran	29	33	115	121
10. 20 Ilir III	50	54	86	90
11. 20 Ilir IV	80	85	61	69
<b>Jumlah</b>	<b>240</b>	<b>253</b>	<b>469</b>	<b>475</b>

Sumber : Kantor Kecamatan Ilir Timur I

Tabel 3.8

## Jumlah Penduduk Kecamatan Ilir Timur I Berdasarkan Pekerjaan Pada Tahun 2014

Kelurahan	PNS	TNI/Polri	Pegawai BUMN	Transpor- tasi	Wiraswasta
(1)	(2)	(3)	(4)	(5)	(6)
1. 18 Ilir	42	7	312	-	343
2. 16 Ilir	10	-	19	-	552
3. 13 Ilir	11	-	30	-	63
4. 14 Ilir	16	1	-	-	349
5. 15 Ilir	54	26	-	-	1 104
6. 17 Ilir	40	3	-	-	351
7. Kepandean Baru	4	1	-	-	400
8. 20 Ilir I	425	62	290	-	3 398
9. Sungai Pangeran	443	52	778	-	2 416
10. 20 Ilir II	449	62	-	-	738
11. 20 Ilir IV	1 242	237	131	-	357
<b>Jumlah</b>	<b>2 736</b>	<b>451</b>	<b>1 560</b>	<b>-</b>	<b>10 071</b>

Sumber : Kantor Kecamatan Ilir Timur I

Lanjutan Tabel 3.8 .....

Kelurahan	Pertanian	Perdagangan	Jasa	Pelajar/Ma hasiswa	Lain-Lain
(1)	(7)	(8)	(9)	(10)	(11)
1. 18 Ilir	4	219	-	476	1 235
2. 16 Ilir	-	507	50	622	2 641
3. 13 Ilir	-	531	20	714	48
4. 14 Ilir	1	350	701	21	2 616
5. 15 Ilir	-	1 216	2 163	774	453
6. 17 Ilir	-	307	677	474	757
7. Kepandean Baru	-	167	1 035	565	447
8. 20 Ilir I	-	799	937	1 966	9 183
9. Sungai Pangeran	-	612	388	1 230	3 574
10. 20 Ilir III	4	213	1 183	1 848	3 655
11. 20 Ilir IV	-	121	3 924	5 986	1 166
<b>Jumlah</b>	<b>9</b>	<b>5 042</b>	<b>11 078</b>	<b>14 676</b>	<b>25 775</b>

Sumber : Kantor Kecamatan Ilir Timur I

Tabel 3.9

**Jumlah Penduduk di Kecamatan Ilir Timur I Menurut Jenis Kelamin  
dan Tingkat Pendidikan Pada Tahun 2014**

Kelurahan <i>(1)</i>	Laki-laki						JUMLAH <i>(8)</i>
	SD <i>(2)</i>	SMP <i>(3)</i>	SMA <i>(4)</i>	SM <i>(5)</i>	S1 <i>(6)</i>	S2/S3 <i>(7)</i>	
1. 18 Ilir	429	202	542	42	97	6	1 318
2. 16 Ilir	495	233	354	19	64	-	1 165
3. 13 Ilir	675	407	580	28	39	-	1 729
4. 14 Ilir	684	452	676	34	45	3	1 894
5. 15 Ilir	1 001	766	689	192	147	-	2 795
6. 17 Ilir	181	210	312	95	62	6	866
7. Kepandean Baru	323	273	453	74	173	18	1 314
8. 20 Ilir I	1 416	1 641	2 545	728	487	39	6 856
9. Sungai Pangeran	963	759	1 453	344	575	66	4 160
10. 20 Ilir III	1 304	437	953	233	385	33	3 345
11. 20 Ilir IV	1 263	887	1 901	449	741	95	5 336
<b>Jumlah</b>	<b>8 734</b>	<b>6 267</b>	<b>10 458</b>	<b>2 238</b>	<b>2 815</b>	<b>266</b>	<b>30 778</b>

Sumber : Kantor Kecamatan Ilir Timur I

Lanjutan Tabel 3.9 .....

Kelurahan <i>(1)</i>	Perempuan						JUMLAH <i>(8)</i>
	SD <i>(2)</i>	SMP <i>(3)</i>	SMA <i>(4)</i>	SM <i>(5)</i>	S1 <i>(6)</i>	S2/S3 <i>(7)</i>	
1. 18 Ilir	441	223	608	42	65	8	1 387
2. 16 Ilir	670	200	300	18	44	-	1 232
3. 13 Ilir	644	397	556	23	39	-	1 659
4. 14 Ilir	1 123	460	446	45	8	-	2 082
5. 15 Ilir	1 123	804	713	184	171	-	2 995
6. 17 Ilir	227	211	292	87	70	5	892
7. Kepandean Baru	366	231	407	137	165	3	1 309
8. 20 Ilir I	1 899	2 186	3 389	963	633	47	9 117
9. Sungai Pangeran	990	787	1 547	486	596	67	4 473
10. 20 Ilir III	1 283	418	895	286	327	45	3 254
11. 20 Ilir IV	2 261	1 472	3 042	695	1 137	127	8 734
<b>Jumlah</b>	<b>11 027</b>	<b>7 389</b>	<b>12 195</b>	<b>2 966</b>	<b>3 255</b>	<b>302</b>	<b>37 134</b>

Sumber : Kantor Kecamatan Ilir Timur I

Tabel 3.10

**Jumlah Penduduk di Kecamatan Ilir Timur I Dirinci Menurut Agama dan Kepercayaan yang Dianut Pada Tahun 2014**

Kelurahan	Laki-laki						Jumlah
	Islam	Protes- tan	Katolik	Hindu	Budha	Lainnya	
(1)	(2)	(3)	(4)	(5)	(6)	(7)	(8)
1. 18 Ilir	673	59	109	12	449	-	1 302
2. 16 Ilir	525	40	43	2	550	1	1 161
3. 13 Ilir	1 638	63	40	-	181	-	1 922
4. 14 Ilir	1 878	109	73	98	148	-	2 306
5. 15 Ilir	571	529	473	-	1 295	-	2 868
6. 17 Ilir	686	411	350	14	921	-	2 382
7. Kepandean Baru	202	212	257	-	679	1	1 351
8. 20 Ilir I	6 766	277	115	2	139	-	7 299
9. Sungai Pangeran	3 160	428	566	-	725	-	4 879
10. 20 Ilir II	4 028	163	123	-	537	-	4 851
11. 20 Ilir IV	6 699	32	24	-	50	-	6 805
<b>Jumlah</b>	<b>26 826</b>	<b>2 323</b>	<b>2 173</b>	<b>128</b>	<b>5 674</b>	<b>2</b>	<b>37 126</b>

Sumber : Kantor Kecamatan Ilir Timur I



Lanjutan Tabel 3.10 .....

Kelurahan	Perempuan						
	Islam	Protes- tan	Katolik	Hindu	Budha	Lainnya	Jumlah
(1)	(2)	(3)	(4)	(5)	(6)	(7)	(8)
1. 18 Ilir	690	48	115	12	477	-	1 342
2. 16 Ilir	499	42	60	-	636	-	1 237
3. 13 Ilir	1 499	62	54	-	191	-	1 806
4. 14 Ilir	2 088	30	33	97	48	-	2 296
5. 15 Ilir	634	524	500	-	1 264	-	2 922
6. 17 Ilir	806	420	345	17	858	-	2 446
7. Kepandean Baru	171	154	250	-	696	-	1 271
8. 20 Ilir I	7 969	495	660	4	560	-	9 688
9. Sungai Pangeran	3 249	437	616	-	715	-	5 017
10. 20 Ilir III	4 098	181	133	-	524	-	4 936
11. 20 Ilir IV	9 720	29	19	-	38	-	9 806
<b>Jumlah</b>	<b>31 423</b>	<b>2 422</b>	<b>2 785</b>	<b>130</b>	<b>6 007</b>	<b>0</b>	<b>42 767</b>

Sumber : Kantor Kecamatan Ilir Timur I



# BAB IV SOSIAL



Tabel 4.1.1

**Jumlah Taman Kanak-Kanak (TK) Negeri dan Swasta di Kecamatan Ilir Timur I  
Pada Tahun 2014**

Kelurahan	Sekolah		Guru		Murid	
	Negeri	Swasta	Laki-Laki	Perem-puan	Laki-Laki	Perem-puan
(1)	(2)	(3)	(4)	(5)	(6)	(7)
1. 18 Ilir	-	1	-	2	11	9
2. 16 Ilir	-	-	-	-	-	-
3. 13 Ilir	-	-	-	-	-	-
4. 14 Ilir	-	-	-	-	-	-
5. 15 Ilir	-	4	3	13	112	117
6. 17 Ilir	-	3	1	19	83	97
7. Kepandean Baru	-	1	-	4	13	12
8. 20 Ilir I	-	3	6	6	39	30
9. Sungai Pangeran	-	4	4	18	128	97
10. 20 Ilir III	-	4	1	25	98	109
11. 20 Ilir IV	-	3	-	18	49	54
<b>Jumlah</b>	<b>0</b>	<b>23</b>	<b>15</b>	<b>105</b>	<b>533</b>	<b>525</b>

Sumber : UPTD Disdikpora Kantor Kecamatan Ilir Timur I

Tabel 4.1.2

**Jumlah Sekolah Dasar (SD)/Sederajat, Negeri dan Swasta di Kecamatan Ilir Timur I  
Pada Tahun 2014**

Kelurahan	Sekolah		Guru		Murid	
	Negeri	Swasta	Laki-Laki	Perem-puan	Laki-Laki	Perem-puan
(1)	(2)	(3)	(4)	(5)	(6)	(7)
1. 18 Ilir	-	1	3	2	65	74
2. 16 Ilir	-	-	-	-	-	-
3. 13 Ilir	1	-	8	19	283	242
4. 14 Ilir	1	-	1	18	202	183
5. 15 Ilir	2	2	11	69	553	521
6. 17 Ilir	-	4	30	78	1 122	1 205
7. Kepandean Baru	-	2	11	23	167	174
8. 20 Ilir I	-	3	9	36	263	248
9. Sungai Pangeran	-	2	12	18	327	340
10. 20 Ilir III	2	1	12	57	561	502
11. 20 Ilir IV	3	-	16	123	1 190	1 148
<b>Jumlah</b>	<b>9</b>	<b>15</b>	<b>113</b>	<b>443</b>	<b>4 733</b>	<b>4 637</b>

Sumber : UPTD Disdikpora Kantor Kecamatan Ilir Timur I

Tabel 4.1.3

**Jumlah Sekolah Menengah Pertama (SMP)/Sederajat, Negeri dan Swasta  
di Kecamatan Ilir Timur I Pada Tahun 2014**

Kelurahan	Sekolah		Guru		Murid	
	Negeri	Swasta	Laki-Laki	Perem-puan	Laki-Laki	Perem-puan
(1)	(2)	(3)	(4)	(5)	(6)	(7)
1. 18 Ilir	-	-	-	-	-	-
2. 16 Ilir	-	-	-	-	-	-
3. 13 Ilir	-	-	-	-	-	-
4. 14 Ilir	-	-	-	-	-	-
5. 15 Ilir	-	2	35	49	343	311
6. 17 Ilir	1	3	31	78	1 029	1 154
7. Kepandean Baru	-	1	2	6	14	6
8. 20 Ilir I	-	2	10	33	109	66
9. Sungai Pangeran	-	-	-	-	-	-
10. 20 Ilir III	1	1	68	70	1 159	1 202
11. 20 Ilir IV	1	1	16	53	362	380
<b>Jumlah</b>	<b>3</b>	<b>10</b>	<b>162</b>	<b>289</b>	<b>3 016</b>	<b>3 119</b>

Sumber : UPTD Disdikpora Kantor Kecamatan Ilir Timur I

Tabel 4.1.4

**Jumlah Sekolah Menengah Atas (SMA)/Sederajat, Negeri dan Swasta di Kecamatan Ilir Timur I Pada Tahun 2014**

Kelurahan	Sekolah		Guru		Murid	
	Negeri	Swasta	Laki-Laki	Perem-puan	Laki-Laki	Perem-puan
(1)	(2)	(3)	(4)	(5)	(6)	(7)
1. 18 Ilir	-	-	-	-	-	-
2. 16 Ilir	-	-	-	-	-	-
3. 13 Ilir	-	-	-	-	-	-
4. 14 Ilir	-	-	-	-	-	-
5. 15 Ilir	-	2	11	12	182	144
6. 17 Ilir	1	2	54	62	747	1 133
7. Kepandean Baru	-	-	-	-	-	-
8. 20 Ilir I	-	1	10	26	114	148
9. Sungai Pangeran	-	-	-	-	-	-
10. 20 Ilir III	-	-	-	-	-	-
11. 20 Ilir IV	-	1	3	15	81	90
<b>Jumlah</b>	<b>1</b>	<b>6</b>	<b>78</b>	<b>115</b>	<b>1 124</b>	<b>1 515</b>

Sumber : UPTD Disdikpora Kantor Kecamatan Ilir Timur I

Tabel 4.1.5

## Jumlah Sekolah Menengah Kejuruan (SMK) Negeri dan Swasta di Kecamatan Ilir Timur I Pada Tahun 2014

Kelurahan	Sekolah		Guru		Murid	
	Negeri	Swasta	Laki-Laki	Perem-puan	Laki-Laki	Perem-puan
(1)	(2)	(3)	(4)	(5)	(6)	(7)
1. 18 Ilir	-	-	-	-	-	-
2. 16 Ilir	-	-	-	-	-	-
3. 13 Ilir	-	-	-	-	-	-
4. 14 Ilir	-	-	-	-	-	-
5. 15 Ilir	-	-	-	-	-	-
6. 17 Ilir	-	-	-	-	-	-
7. Kepandean Baru	-	-	-	-	-	-
8. 20 Ilir I	-	2	20	46	412	588
9. Sungai Pangeran	1	-	5	49	306	1 327
10. 20 Ilir III	-	-	-	-	-	-
11. 20 Ilir IV	1	-	104	89	2 091	214
<b>Jumlah</b>	<b>2</b>	<b>2</b>	<b>129</b>	<b>184</b>	<b>2 809</b>	<b>2 129</b>

Sumber : UPTD Disdikpora Kantor Kecamatan Ilir Timur I

Tabel 4.1.6

**Jumlah Akademi/Perguruan Tinggi Negeri dan Swasta di Kecamatan Ilir Timur I  
Pada Tahun 2014**

Kelurahan	Akademi/ Perguruan Tinggi		Dosen		Mahasiswa	
	Negeri	Swasta	Laki-Laki	Perem-puan	Laki-Laki	Perem-puan
(1)	(2)	(3)	(4)	(5)	(6)	(7)
1. 18 Ilir	-	-	-	-	-	-
2. 16 Ilir	-	-	-	-	-	-
3. 13 Ilir	-	-	-	-	-	-
4. 14 Ilir	-	-	-	-	-	-
5. 15 Ilir	-	1	-	-	-	-
6. 17 Ilir	-	-	-	-	-	-
7. Kepandean Baru	-	1	-	-	-	-
8. 20 Ilir I	-	1	-	-	-	-
9. Sungai Pangeran	-	-	-	-	-	-
10. 20 Ilir III	-	3	-	-	-	-
11. 20 Ilir IV	-	3	-	-	-	-
<b>Jumlah</b>	-	<b>9</b>	-	-	-	-

Sumber : UPTD Disdikpora Kantor Kecamatan Ilir Timur I



Tabel 4.1.7

## Jumlah Lembaga Kursus di Kecamatan Ilir Timur I Tahun 2014

Kelurahan	Bahasa Inggris/ MIPA	Mengetik/ Komputer	Administrasi	Lainnya
(1)	(2)	(3)	(4)	(5)
1. 18 Ilir	-	-	-	2
2. 16 Ilir	-	-	-	-
3. 13 Ilir	-	-	-	-
4. 14 Ilir	-	-	-	-
5. 15 Ilir	1	-	-	-
6. 17 Ilir	-	-	-	1
7. Kepandean Baru	-	-	-	-
8. 20 Ilir I	1	-	-	-
9. Sungai Pangeran	-	-	-	-
10. 20 Ilir III	2	3	-	1
11. 20 Ilir IV	1	-	-	-
<b>Jumlah</b>	<b>5</b>	<b>3</b>	<b>-</b>	<b>4</b>

Sumber : UPTD Disdikpora Kantor Kecamatan Ilir Timur I

Tabel 4.2.1

## Jumlah Sarana Kesehatan di Kecamatan Ilir Timur I Menurut Jenis Tahun 2014

Kelurahan	Rumah Sakit	Rumah Sakit Bersalin/ Rumah Bersalin	Poliklinik	Puskesmas	Pustu
(1)	(2)	(3)	(4)	(5)	(6)
1. 18 Ilir	-	-	-	-	-
2. 16 Ilir	-	-	-	-	-
3. 13 Ilir	-	-	-	-	1
4. 14 Ilir	-	-	-	-	-
5. 15 Ilir	-	-	1	-	-
6. 17 Ilir	-	-	-	1	-
7. Kepandean Baru	-	-	-	-	-
8. 20 Ilir I	-	1	-	-	-
9. Sungai Pangeran	1	-	1	-	-
10. 20 Ilir III	-	-	-	1	-
11. 20 Ilir IV	1	1	-	1	-
<b>Jumlah</b>	<b>2</b>	<b>2</b>	<b>2</b>	<b>3</b>	<b>1</b>

Sumber : PPLKB Kecamatan Ilir Timur I

Lanjutan Tabel 4.2.1 .....

Kelurahan	Praktek Dokter	Praktek Bidan	Posyandu	Apotik	Toko Obat
(1)	(2)	(3)	(4)	(5)	(6)
1. 18 Ilir	-	-	2	-	-
2. 16 Ilir	1	-	1	4	8
3. 13 Ilir	-	1	2	-	-
4. 14 Ilir	1	-	3	-	-
5. 15 Ilir	6	1	2	6	1
6. 17 Ilir	7	-	2	7	3
7. Kepandean Baru	6	-	1	1	-
8. 20 Ilir I	12	5	4	4	1
9. Sungai Pangeran	5	-	6	4	1
10. 20 Ilir III	5	-	7	5	-
11. 20 Ilir IV	-	3	23	1	-
<b>Jumlah</b>	<b>43</b>	<b>10</b>	<b>53</b>	<b>32</b>	<b>14</b>

Sumber : PPLKB Kecamatan Ilir Timur I

Tabel 4.2.2

## Jumlah Tenaga Kesehatan di Kecamatan Ilir Timur I Pada Tahun 2014

Kelurahan	Dokter	Mantri Kesehatan	Bidan	Dukun Bersalin
(1)	(2)	(3)	(4)	(5)
1. 18 Ilir	-	-	-	-
2. 16 Ilir	-	-	-	-
3. 13 Ilir	-	-	-	-
4. 14 Ilir	1	-	-	-
5. 15 Ilir	-	-	1	-
6. 17 Ilir	3	-	-	-
7. Kepandean Baru	7	1	-	-
8. 20 Ilir I	9	-	5	-
9. Sungai Pangeran	2	-	-	-
10. 20 Ilir III	-	-	-	-
11. 20 Ilir IV	7	1	6	-
<b>Jumlah</b>	<b>29</b>	<b>2</b>	<b>12</b>	<b>-</b>

Sumber : PPLKB Kecamatan Ilir Timur I

Tabel 4.2.3

**Jumlah Penduduk yang Berobat ke Puskesmas/Pustu Menurut Jenis Penyakit  
di Kecamatan Ilir Timur I Pada Tahun 2013 - 2014**

Kecamatan Ilir Timur II	Tahun	
	2013	2014
(1)	(2)	(3)
1. ISPA	11 767	8 692
2. Penyakit lain pd saluran pernapasan bagian atas	2 328	620
3. Diare	1 370	1 426
4. Infeksi Kulit	2 179	1 208
5. Demam Berdarah	52	2
6. Malaria	-	-
7. Penyakit pada sistem otot & jaringan pengikat (penyakit tulang, radang sendi, termasuk rematik)	3 566	2 931
8. Penyakit Lainnya	2 601	26 134
<b>Jumlah</b>	<b>23 863</b>	<b>41 013</b>

Sumber : Puskesmas Kecamatan Ilir Timur I

Tabel 4.2.4

**Jumlah Bayi Lahir, BBLR dan Penderita Gizi Buruk di Kecamatan Ilir Timur I  
Dirinci Menurut Kelurahan Pada Tahun 2014**

Kelurahan	Bayi Lahir	Berat Bayi Lahir Rendah	Penderita Gizi Buruk
(1)	(2)	(3)	(4)
1. 18 Ilir	17	-	-
2. 16 Ilir	21	1	-
3. 13 Ilir	55	3	-
4. 14 Ilir	47	2	-
5. 15 Ilir	25	1	-
6. 17 Ilir	22	1	-
7. Kepandean Baru	78	3	-
8. 20 Ilir I	10	-	-
9. Sungai Pangeran	195	5	3
10. 20 Ilir III	217	9	3
11. 20 Ilir IV	309	6	-
<b>Jumlah</b>	<b>996</b>	<b>31</b>	<b>6</b>

Sumber : Puskesmas Kecamatan Ilir Timur I

Tabel 4.2.5

## Jumlah Petugas Pelaksana KB Kelurahan di Kecamatan Ilir Timur I Pada Tahun 2014

Kelurahan	PPKBD	Sub PPKBD	Keluarga Peserta KB	Posyandu
(1)	(2)	(3)	(4)	(5)
1. 18 Ilir	1	11	326	2
2. 16 Ilir	1	16	210	1
3. 13 Ilir	1	11	469	2
4. 14 Ilir	1	15	502	3
5. 15 Ilir	1	30	1 034	2
6. 17 Ilir	1	18	507	2
7. Kepandean Baru	1	9	184	1
8. 20 Ilir I	1	40	2 488	4
9. Sungai Pangeran	1	38	857	6
10. 20 Ilir III	1	32	821	7
11. 20 Ilir IV	1	46	1 987	23
<b>Jumlah</b>	<b>11</b>	<b>266</b>	<b>9 385</b>	<b>53</b>

Sumber : PPLKB Kecamatan Ilir Timur I

Tabel 4.2.6

**Jumlah Keluarga Sejahtera dan Pra Sejahtera di Kecamatan Ilir Timur I  
Pada Akhir Tahun 2014**

Kelurahan	Pra Sejahtera	Sejahtera I	Sejahtera II	Sejahtera III	Sejahtera III+
(1)	(2)	(3)	(4)	(5)	(6)
1. 18 Ilir	38	92	255	-	9
2. 16 Ilir	65	107	117	8	-
3. 13 Ilir	164	315	231	103	-
4. 14 Ilir	229	364	269	125	10
5. 15 Ilir	201	458	632	535	9
6. 17 Ilir	2	112	207	654	104
7. Kepandean Baru	19	26	414	213	4
8. 20 Ilir I	365	998	1 931	732	67
9. Sungai Pangeran	691	203	1 694	34	8
10. 20 Ilir III	246	803	946	616	67
11. 20 Ilir IV	128	637	1 872	926	54
<b>Jumlah</b>	<b>2 148</b>	<b>4 115</b>	<b>8 568</b>	<b>3 946</b>	<b>332</b>

Sumber : PPLKB Kecamatan Ilir Timur I



Tabel 4.2.7

**Jumlah Pencapaian Peserta KB Baru di Kecamatan Ilir Timur I  
Menurut Jenis Alat Kontrasepsi Pada Tahun 2014**

Kelurahan	Spiral (IUD)	MOP	MOW	Susuk KB	Suntikan	Pil	Kon- dom
(1)	(2)	(3)	(4)	(5)	(6)	(7)	(8)
1. 18 Ilir	2	-		2	24	27	12
2. 16 Ilir	1	-		-	14	8	1
3. 13 Ilir	1	-	2	-	132	18	2
4. 14 Ilir	1	-	1	-	105	32	5
5. 15 Ilir	1	-	1	2	8	25	11
6. 17 Ilir	4	-	1	5	44	16	17
7. Kepandean Baru	3	-	-	2	20	33	7
8. 20 Ilir I	2	-		17	72	13	23
9. Sungai Pangeran	6	-	1	23	81	54	29
10. 20 Ilir III	7	-		7	97	69	23
11. 20 Ilir IV	11	-	3	30	212	178	38
<b>Jumlah</b>	<b>39</b>	<b>0</b>	<b>9</b>	<b>88</b>	<b>809</b>	<b>473</b>	<b>168</b>

Sumber : PPLKB Kecamatan Ilir Timur I

Tabel 4.2.8

**Jumlah Pasangan Usia Subur (PUS) dan Peserta KB Aktif di Kecamatan Ilir Timur I  
Menurut Jenis Alat Kontrasepsi Pada Tahun 2014**

Kelurahan	PUS	Spiral (IUD)	MOP	MOW	Susuk KB	Sunti- kan	Pil	Kon- dom
(1)	(2)	(3)	(4)	(5)	(6)	(7)	(8)	(9)
1. 18 Ilir	473	61	-	60	9	90	117	240
2. 16 Ilir	213	19	-	5	6	54	43	35
3. 13 Ilir	505	17	2	48	8	482	109	24
4. 14 Ilir	681	18	1	60	6	473	149	47
5. 15 Ilir	1 339	30	1	10	27	64	133	89
6. 17 Ilir	665	25	1	14	45	194	158	244
7. Kepandean Baru	283	58	-	65	10	77	82	156
8. 20 Ilir I	3 291	70	-	74	209	211	352	652
9. Sungai Pangeran	1 251	151	1	75	394	422	514	706
10. 20 Ilir III	1 481	103	-	98	135	394	665	841
11. 20 Ilir IV	2 568	453	3	266	496	1 225	1 388	588
<b>Jumlah</b>	<b>12 750</b>	<b>1 005</b>	<b>9</b>	<b>775</b>	<b>1 345</b>	<b>3 686</b>	<b>3 710</b>	<b>3 622</b>

Sumber : PPLKB Kecamatan Ilir Timur I

Tabel 4.2.9

## Jumlah PKK, Dasa Wisma dan Kelompok Akseptor di Kecamatan Ilir Timur I Pada Tahun 2014

Kelurahan	PKK	Dasa Wisma	Kelompok Akseptor	BKB	UPPKS
(1)	(2)	(3)	(4)	(5)	(6)
1. 18 Ilir	11	11	1	1	-
2. 16 Ilir	16	5	1	1	-
3. 13 Ilir	11	11	1	1	1
4. 14 Ilir	15	10	1	1	-
5. 15 Ilir	15	58	1	1	-
6. 17 Ilir	18	18	1	1	-
7. Kepandean Baru	9	7	1	1	-
8. 20 Ilir I	40	40	1	2	-
9. Sungai Pangeran	35	20	1	1	1
10. 20 Ilir III	29	32	1	1	1
11. 20 Ilir IV	41	88	1	1	1
Jumlah	240	300	11	12	4

Sumber : PPLKB Kecamatan Ilir Timur I

Tabel 4.3.1

**Jumlah Tempat Rekreasi di Kecamatan Ilir Timur I Menurut Kelurahan  
Pada Tahun 2014**

Kelurahan	Gedung Bioskop	Tempat Hiburan	Gedung Kesenian
(1)	(2)	(3)	(4)
1. 18 Ilir	1	-	-
2. 16 Ilir	-	-	-
3. 13 Ilir	-	-	-
4. 14 Ilir	-	-	-
5. 15 Ilir	-	-	-
6. 17 Ilir	-	-	-
7. Kepandean Baru	-	-	-
8. 20 Ilir I	-	-	-
9. Sungai Pangeran	-	-	-
10. 20 Ilir III	-	-	-
11. 20 Ilir IV	-	-	-
12.			
<b>Jumlah</b>	<b>1</b>	-	-

Sumber : BPS Kota Palembang

Tabel 4.3.2

## Jumlah Sarana Olahraga Menurut Jenis di Kecamatan Ilir Timur I Pada Tahun 2014

Kelurahan	Lapangan Sepak Bola	Lapangan Bulu Tangkis	Langan Bola Voli	Lainnya
(1)	(2)	(3)	(4)	(5)
1. 18 Ilir	-	-	-	1
2. 16 Ilir	-	-	-	-
3. 13 Ilir	-	1	-	1
4. 14 Ilir	-	-	-	-
5. 15 Ilir	-	-	-	-
6. 17 Ilir	-	1	1	1
7. Kepandean Baru	1	-	-	-
8. 20 Ilir I	-	-	-	2
9. Sungai Pangeran	-	-	-	-
10. 20 Ilir III	1	-	-	-
11. 20 Ilir IV	-	-	-	-
<b>Jumlah</b>	<b>2</b>	<b>2</b>	<b>1</b>	<b>5</b>

Sumber : BPS Kota Palembang

Tabel 4.3.3

**Jumlah Tempat Ibadah di Kecamatan Ilir Timur I Menurut Agama  
Pada Tahun 2014**

Kelurahan	Mesjid	Langgar/ Musholla	Gereja	Vihara/ Klenteng	Pura
(1)	(2)	(3)	(4)	(5)	(6)
1. 18 Ilir	1	-	-	-	-
2. 16 Ilir	-	3	-	2	-
3. 13 Ilir	2	4	-	-	-
4. 14 Ilir	1	3	-	-	-
5. 15 Ilir	-	4	4	-	-
6. 17 Ilir	1	4	7	1	-
7. Kepandean Baru	-	1	1	2	-
8. 20 Ilir I	4	8	5	2	-
9. Sungai Pangeran	4	5	-	1	-
10. 20 Ilir III	6	2	-	2	-
11. 20 Ilir IV	10	9	-	-	-
<b>Jumlah</b>	<b>29</b>	<b>43</b>	<b>17</b>	<b>10</b>	<b>-</b>

Sumber : KUA Kecamatan Ilir Timur I

Tabel 4.3.4

## Jumlah Kasus Kawin dan Cerai di Kecamatan Ilir Timur I Pada Tahun 2014

Kelurahan	Kawin	Cerai
(1)	(2)	(3)
1. 18 Ilir	2	-
2. 16 Ilir	-	-
3. 13 Ilir	64	-
4. 14 Ilir	60	-
5. 15 Ilir	23	-
6. 17 Ilir	-	-
7. Kepandean Baru	7	-
8. 20 Ilir I	52	-
9. Sungai Pangeran	42	-
10. 20 Ilir III	84	-
11. 20 Ilir IV	97	-
<b>Jumlah</b>	<b>431</b>	-

Sumber : KUA Kecamatan Ilir Timur I

Tabel 4.3.5

**Jumlah Gangguan Kamtibmas yang di Laporkan ke Kepolisian  
di Kecamatan Ilir Timur I Pada Tahun 2014**

Bulan	Curas	Curat	Curan- mor	Narko- ba	Pembu- nuhan	Penge- royokan	Anirat	Perko- saan/ Susila
(1)	(2)	(3)	(4)	(5)	(6)	(7)	(8)	(9)
1. Januari	-	16	21	1	-	2	6	-
2. Februari	3	19	10	-	-	3	9	-
3. Maret	3	10	10	1	-	3	1	-
4. April	4	11	24	1	-	2	2	-
5. Mei	6	15	20	2	-	4	9	-
6. Juni	6	17	12	-	-	2	1	-
7. Juli	2	21	11	2	-	2	3	-
8. Agustus	5	30	16	1	-	4	8	-
9. September	6	18	25	-	-	4	4	-
10. Oktober	3	18	24	2	-	1	5	-
11. Nopember	6	11	26	-	-	4	5	-
12. Desember	4	12	22	-	-	2	5	-
<b>Jumlah</b>	<b>48</b>	<b>198</b>	<b>221</b>	<b>10</b>	<b>-</b>	<b>33</b>	<b>58</b>	<b>-</b>

Sumber : Polsek Kecamatan Ilir Timur I



Lanjutan Tabel 4.3.5 .....

Bulan	Perjudian	Tipu/Gelap	Curbis	Sajam	KDRT	Pemerasan	Lain-lain	Jumlah
(1)	(10)	(11)	(12)	(13)	(14)	(15)	(16)	(17)
1. Januari	-	10	4	-	-	-	2	<b>62</b>
2. Februari	-	7	4	-	-	-	3	<b>58</b>
3. Maret	-	5	5	-	-	-	2	<b>40</b>
4. April	-	8	1	-	-	-	1	<b>54</b>
5. Mei	-	2	1	1	-	-	3	<b>63</b>
6. Juni	-	9	1	-	-	-	4	<b>52</b>
7. Juli	-	6	5	-	-	-	2	<b>54</b>
8. Agustus	-	8	5	-	-	-	1	<b>78</b>
9. September	-	7	3	2	-	-	1	<b>70</b>
10. Oktober	-	3	9	1	-	-	1	<b>67</b>
11. Nopember	-	3	5	-	-	-	3	<b>63</b>
12. Desember	-	7	5	-	-	-	3	<b>60</b>
<b>Jumlah</b>	<b>0</b>	<b>75</b>	<b>48</b>	<b>4</b>	<b>-</b>	<b>-</b>	<b>26</b>	<b>721</b>

Sumber : Polsek Kecamatan Ilir Timur I

Tabel 4.3.6

**Jumlah Keluarga Menurut Penggunaan Bahan Bakar di Kecamatan Ilir Timur I  
Pada Tahun 2014**

Kelurahan	Minyak Tanah	Kayu Bakar	Gas/ Listrik
(1)	(2)	(3)	(4)
1. 18 Ilir	64	-	686
2. 16 Ilir	52	-	444
3. 13 Ilir	56	-	799
4. 14 Ilir	58	8	960
5. 15 Ilir	71	2	1 943
6. 17 Ilir	35	-	1 062
7. Kepandean Baru	30	-	568
8. 20 Ilir I	221	7	6 150
9. Sungai Pangeran	81	4	2 987
10. 20 Ilir III	36	4	1 870
11. 20 Ilir IV	120	15	3 585
<b>Jumlah</b>	<b>824</b>	<b>40</b>	<b>21 054</b>

Sumber : BPS Kota Palembang

Tabel 4.3.7

**Jumlah Keluarga Menurut Sumber Penerangan dan Pelanggan Telepon Kabel  
di Kecamatan Ilir Timur I Tahun 2014**

Kelurahan	Listrik PLN	Listrik Non PLN	Pelanggan Telepon Kabel
(1)	(2)	(3)	(4)
1. 18 Ilir	750	-	40
2. 16 Ilir	496	-	24
3. 13 Ilir	855	-	75
4. 14 Ilir	1 026	-	200
5. 15 Ilir	2 016	-	700
6. 17 Ilir	1 097	-	600
7. Kepandean Baru	598	-	578
8. 20 Ilir I	6 378	-	1 500
9. Sungai Pangeran	3 072	-	175
10. 20 Ilir III	1 910	-	500
11. 20 Ilir IV	3 720	-	500
<b>Jumlah</b>	<b>21 918</b>	<b>-</b>	<b>4 892</b>

Sumber : BPS Kota Palembang

Tabel 4.3.8

## Jumlah Keluarga Menurut Sumber Air Untuk Masak di Kecamatan Ilir Timur I Tahun 2014

Kelurahan	Ledeng/ PAM	Sumur/ Perigi	Sungai
(1)	(2)	(3)	(4)
1. 18 Ilir	750	-	-
2. 16 Ilir	496	-	-
3. 13 Ilir	855	-	-
4. 14 Ilir	1 026	-	-
5. 15 Ilir	2 016	-	-
6. 17 Ilir	1 097	-	-
7. Kepandean Baru	598	-	-
8. 20 Ilir I	6 354	24	-
9. Sungai Pangeran	3 059	13	-
10. 20 Ilir III	1 910	-	-
11. 20 Ilir IV	3 678	42	-
<b>Jumlah</b>	<b>21 839</b>	<b>79</b>	<b>-</b>

Sumber : BPS Kota Palembang

Tabel 4.3.9

Jumlah Keluarga yang Tinggal di Bantaran Sungai, Jaringan Listrik Tegangan Tinggi, Rawan Bencana Banjir dan Rawan Gempa Bumi di Kecamatan Ilir Timur I Pada Tahun 2014

Kelurahan	Tinggal di Bantaran Sungai	Tinggal di Bawah Jaringan Listrik Tegangan Tinggi	Rawan Bencana Banjir	Rawan Gempa Bumi
(1)	(2)	(3)	(4)	(5)
1. 18 Ilir	-	-	-	-
2. 16 Ilir	-	-	-	-
3. 13 Ilir	175	-	-	-
4. 14 Ilir	325	-	-	-
5. 15 Ilir	45	-	-	-
6. 17 Ilir	-	-	-	-
7. Kepandean Baru	-	-	-	-
8. 20 Ilir I	475	-	-	-
9. Sungai Pangeran	45	-	-	-
10. 20 Ilir III	-	-	-	-
11. 20 Ilir IV	-	-	-	-
<b>Jumlah</b>	<b>1 065</b>	-	-	-

Sumber : BPS Kota Palembang

Tabel 4.3.10

Lokasi Pemukiman Kumuh, Jumlah Bangunan Rumah dan Jumlah Keluarga  
di Kecamatan Ilir Timur I Tahun 2014

Kelurahan	Jumlah Lokasi	Jumlah Bangunan Rumah	Jumlah Keluarga
(1)	(2)	(3)	(4)
1. 18 Ilir	-	-	-
2. 16 Ilir	-	-	-
3. 13 Ilir	11	400	800
4. 14 Ilir	13	500	900
5. 15 Ilir	-	-	-
6. 17 Ilir	-	-	-
7. Kepandean Baru	-	-	-
8. 20 Ilir I	7	40	45
9. Sungai Pangeran	-	-	-
10. 20 Ilir III	-	-	-
11. 20 Ilir IV	3	50	50
<b>Jumlah</b>	<b>34</b>	<b>990</b>	<b>1 795</b>

Sumber : BPS Kota Palembang

Tabel 4.3.11

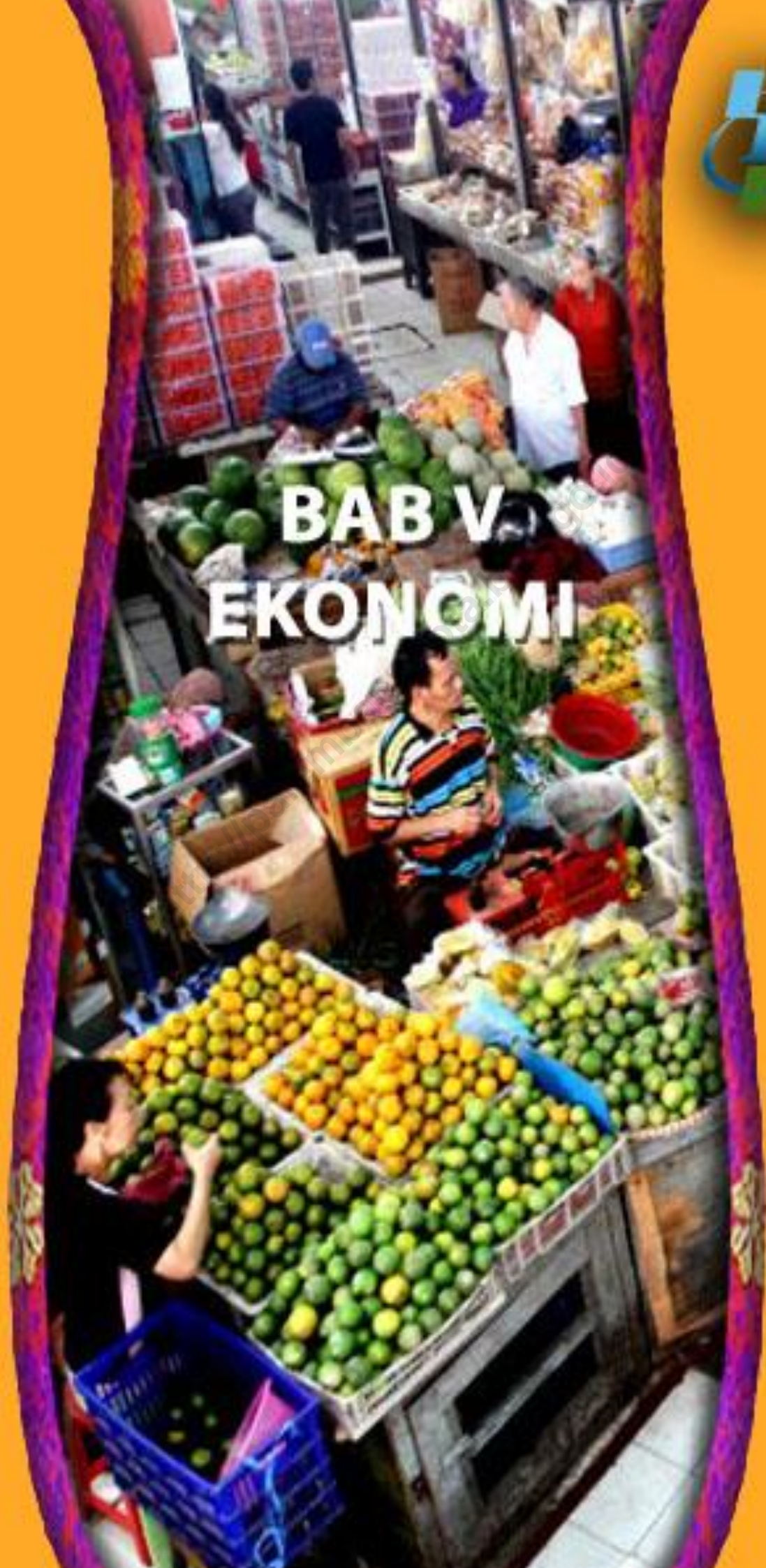
**Jumlah Panti Asuhan dan Anak Asuh Menurut Jenis Kelamin Dirinci per Kelurahan Pada Tahun 2014**

Kelurahan <i>(1)</i>	Panti Asuhan <i>(2)</i>	Jumlah Anak Asuh	
		Laki-Laki <i>(3)</i>	Perempuan <i>(4)</i>
1. 18 Ilir	-	-	-
2. 16 Ilir	-	-	-
3. 13 Ilir	1	29	-
4. 14 Ilir	1	30	-
5. 15 Ilir	1	25	-
6. 17 Ilir	-	-	-
7. Kepandean Baru	-	-	-
8. 20 Ilir I	-	-	-
9. Sungai Pangeran	-	-	-
10. 20 Ilir III	1	40	-
11. 20 Ilir IV	3	85	-
<b>Jumlah</b>	<b>7</b>	<b>209</b>	-

Sumber : BPS Kota Palembang



# BAB V EKONOMI





Tabel 5.1

**Jumlah Ketetapan dan Realisasi Pemasukan Pajak Bumi dan Bangunan  
di Kecamatan Ilir Timur I Tahun Anggaran 2014**

Kelurahan	Target		Realisasi		% Realisasi
	Wajib Pajak	Ketetapan (Rp)	Wajib Pajak	Realisasi (Rp)	
(1)	(2)	(3)	(4)	(5)	(6)
1. 18 Ilir	792	760 458 369	647	708 172 846	93,12
2. 16 Ilir	3 443	650 587 122	1 905	494 419 705	76,00
3. 13 Ilir	431	113 734 720	333	67 713 751	59,54
4. 14 Ilir	484	72 672 107	378	57 870 134	79,63
5. 15 Ilir	1 798	759 388 613	1 641	740 097 502	97,46
6. 17 Ilir	1 771	1 429 693 649	1 446	1 184 799 013	82,87
7. Kepandean Baru	730	540 691 448	645	507 726 983	93,90
8. 20 Ilir I	3 204	2 003 560 475	2 619	1 689 733 063	84,34
9. Sungai Pangeran	2 394	2 137 249 041	1 888	2 141 197 362	100,18
10. 20 Ilir III	1 903	935 307 912	1 468	757 260 808	80,96
11. 20 Ilir IV	2 504	819 755 470	1 826	699 547 208	85,34
<b>Jumlah</b>	<b>19 454</b>	<b>10 223 098 926</b>	<b>14 796</b>	<b>9 048 538 375</b>	<b>88,51</b>

Sumber : UPTD Dipenda Kecamatan Ilir Timur I

Tabel 5.2

**Jumlah Penerimaan Dana DSPK dan Dana Bantuan Gubernur  
di Kecamatan Ilir Timur I Tahun 2014**

Kelurahan	Dana DSPK	Dana Bantuan Gubernur
<i>(1)</i>	<i>(2)</i>	<i>(3)</i>
1. 18 Ilir	50 000 000	100 000 000
2. 16 Ilir	50 000 000	100 000 000
3. 13 Ilir	50 000 000	100 000 000
4. 14 Ilir	50 000 000	100 000 000
5. 15 Ilir	50 000 000	100 000 000
6. 17 Ilir	50 000 000	100 000 000
7. Kepandean Baru	50 000 000	100 000 000
8. 20 Ilir I	50 000 000	100 000 000
9. Sungai Pangeran	50 000 000	100 000 000
10. 20 Ilir III	50 000 000	100 000 000
11. 20 Ilir IV	50 000 000	100 000 000
<b>Jumlah</b>	<b>550 000 000</b>	<b>1 100 000 000</b>

Sumber : Kantor Kecamatan Ilir Timur I

Tabel 5.3

## Jumlah Sarana Perekonomian di Kecamatan Ilir Timur I Pada Tahun 2014

Kelurahan	Pasar Permanen	Pasar Darurat	Super market/ Swalayan	Restoran/ Rumah Makan	Toko/ Warung Kelontong
(1)	(2)	(3)	(4)	(5)	(6)
1. 18 Ilir	-	-	7	9	1
2. 16 Ilir	1	-	-	34	50
3. 13 Ilir	-	-	-	1	11
4. 14 Ilir	-	1	-	2	12
5. 15 Ilir	-	-	-	26	33
6. 17 Ilir	1	-	3	14	20
7. Kepandean Baru	-	-	-	6	10
8. 20 Ilir I	-	-	2	15	85
9. Sungai Pangeran	-	1	-	90	36
10. 20 Ilir III	1	-	-	60	46
11. 20 Ilir IV	-	1	-	72	53
<b>Jumlah</b>	<b>3</b>	<b>3</b>	<b>12</b>	<b>329</b>	<b>357</b>

Sumber : BPS Kota Palembang

Tabel 5.4

**Jumlah Pasar, Petak Kios, Los, Pedagang dan Pedagang Kaki Lima di Kecamatan Ilir Timur I  
Pada Tahun 2014**

Kelurahan	Jumlah				
	Pasar	Petak/Kios	Los	Pedagang	Pedagang Kaki Lima
(1)	(2)	(3)	(4)	(5)	(6)
1. 18 Ilir	-	-	-	-	-
2. 16 Ilir	1	2 091	1 136	1 836	157
3. 13 Ilir	-	-	-	-	-
4. 14 Ilir	1	-	22	36	21
5. 15 Ilir	-	-	-	-	-
6. 17 Ilir	1	-	-	90	90
7. Kepandean Baru	-	-	-	-	-
8. 20 Ilir I	-	-	-	-	-
9. Sungai Pangeran	1	-	-	-	35
10. 20 Ilir III	1	-	-	-	35
11. 20 Ilir IV	1	32	58	54	4
<b>Jumlah</b>	<b>6</b>	<b>2 123</b>	<b>1 216</b>	<b>2 016</b>	<b>342</b>

Sumber : BPS Kota Palembang

Tabel 5.5

## Jumlah Kegiatan Ekonomi Bidang Jasa di Kecamatan Ilir Timur I Pada Tahun 2014

Kelurahan	Bengkel Kenda-raan Bermotor	Bengkel Elektronik	Photo Copy	Biro/ Agen Perjalanan Wisata
(1)	(2)	(3)	(4)	(5)
1. 18 Ilir	1	1	8	1
2. 16 Ilir	1	1	1	-
3. 13 Ilir	-	-	-	-
4. 14 Ilir	-	-	-	-
5. 15 Ilir	-	5	1	2
6. 17 Ilir	3	1	6	19
7. Kepandean Baru	2	-	-	3
8. 20 Ilir I	5	3	4	4
9. Sungai Pangeran	2	3	12	7
10. 20 Ilir III	4	1	5	-
11. 20 Ilir IV	8	1	8	3
<b>Jumlah</b>	<b>26</b>	<b>16</b>	<b>45</b>	<b>39</b>

Sumber : BPS Kota Palembang

Lanjutan Tabel 5.5 .....

Kelurahan	Tempat Pangkas Rambut	Salon Kecantikan /Tata Rias Pengantin	Begkel Las	Persewaan Alat Pesta
(1)	(2)	(3)	(4)	(5)
1. 18 Ilir	3	2	-	-
2. 16 Ilir	2	-	-	-
3. 13 Ilir	-	-	-	1
4. 14 Ilir	1	-	1	1
5. 15 Ilir	2	8	1	-
6. 17 Ilir	4	9	1	-
7. Kepandean Baru	-	-	-	-
8. 20 Ilir I	1	1	3	1
9. Sungai Pangeran	4	5	1	1
10. 20 Ilir III	1	1	1	2
11. 20 Ilir IV	9	6	2	2
<b>Jumlah</b>	<b>27</b>	<b>32</b>	<b>10</b>	<b>8</b>

Sumber : BPS Kota Palembang

Tabel 5.6

**Jumlah Bank Umum, BPR, KUD dan Kantor Pegadaian di Kecamatan Ilir Timur I  
Tahun 2014**

Kelurahan	Bank Umum	BPR	KUD	Pegadaian
(1)	(2)	(3)	(4)	(5)
1. 18 Ilir	2	-	-	-
2. 16 Ilir	7	1	-	-
3. 13 Ilir	-	-	-	-
4. 14 Ilir	-	-	-	-
5. 15 Ilir	1	1	-	-
6. 17 Ilir	11	3	-	-
7. Kepandean Baru	-	-	-	-
8. 20 Ilir I	8		-	-
9. Sungai Pangeran	8	1	-	-
10. 20 Ilir III	3	-	-	1
11. 20 Ilir IV	1	1	-	-
<b>Jumlah</b>	<b>41</b>	<b>7</b>	<b>-</b>	<b>1</b>

Sumber : BPS Kota Palembang

Tabel 5.7

**Jumlah Koperasi dan Anggota Koperasi Menurut Kelurahan  
di Kecamatan Ilir Timur I Tahun 2014**

Kelurahan	Koperasi	Anggota
<i>(1)</i>	<i>(2)</i>	<i>(3)</i>
1. 18 Ilir	6	-
2. 16 Ilir	5	-
3. 13 Ilir	1	-
4. 14 Ilir	-	-
5. 15 Ilir	4	-
6. 17 Ilir	9	-
7. Kepandean Baru	-	-
8. 20 Ilir I	19	-
9. Sungai Pangeran	62	-
10. 20 Ilir III	21	-
11. 20 Ilir IV	13	-
<b>Jumlah</b>	<b>140</b>	-

Sumber : BPS Kota Palembang



Tabel 5.8

**Jumlah Hotel/Penginapan dan Tempat Tidur Menurut Kelurahan  
di Kecamatan Ilir Timur I Pada Tahun 2014**

Kelurahan <i>(1)</i>	Berbintang			Akomodasi		
	Unit <i>(3)</i>	Kamar <i>(4)</i>	Tempat tidur <i>(5)</i>	Unit <i>(6)</i>	Kamar <i>(7)</i>	Tempat tidur <i>(5)</i>
1. 18 Ilir	-	-	-	5	-	-
2. 16 Ilir	-	-	-	5	-	-
3. 13 Ilir	-	-	-	1	-	-
4. 14 Ilir	-	-	-	-	-	-
5. 15 Ilir	-	-	-	4	-	-
6. 17 Ilir	1	90	90	8	-	-
7. Kepandean Baru	1	105	105	-	-	-
8. 20 Ilir I	1	175	175	3	-	-
9. Sungai Pangeran	5	652	652	6	-	-
10. 20 Ilir III	1	147	147	2	-	-
11. 20 Ilir IV	1	180	180	2	-	-
<b>Jumlah</b>	<b>10</b>	<b>1349</b>	<b>1349</b>	<b>36</b>	<b>-</b>	<b>-</b>

Sumber : BPS Kota Palembang

# DATA MENCERDASKAN BANGSA



**BADAN PUSAT STATISTIK KOTA PALEMBANG**  
Jl. Pangeran Aryo Kesuma Abdul Rohim No.2 Palembang  
Tel./Fax.: 0711 - 352184  
E-mail : [bps1671@bps.go.id](mailto:bps1671@bps.go.id)  
Website: <http://palembangkota.bps.go.id>