



KATALOG BPS : 1403 - 3523

# KABUPATEN TUBAN DALAM ANGKA

*TUBAN REGENCY IN FIGURES*

## 2007



BADAN PUSAT STATISTIK KABUPATEN TUBAN  
CENTRAL BOARD OF STATISTICS TUBAN REGENCY

<https://tuban.kab.bps.go.id>

**KABUPATEN TUBAN**  
**DALAM ANGKA**  
*TUBAN REGENCY IN FIGURES*  
**2007**

<http://tuban.kab.bps.go.id>

Katalog Dalam Terbitan  
*Catalogue in Publication*

Kabupaten Tuban Dalam Angka 2007  
*Tuban Regency in Figures 2006*

No Publikasi / *Publication Number* : 35230 – 0001  
Katalog BPS / *BPS Catalogue* : 1403 – 3523

Ukuran buku / *Book Size* : 22 Cm x 15 Cm  
Jumlah Halaman / *Total Pages*: 262

Naskah / *Manuscript* :  
BPS Kabupaten Tuban  
*BPS - Statistics of Tuban Regency*

Penyunting / *Editor* :  
Seksi Statistik Neraca Wilayah dan Analisis Statistik  
*Division of Regional Account and Statistics Analysis*

Perancang Sampul / *Cover Designer* :  
Seksi Statistik Neraca Wilayah dan Analisis Statistik  
*Division of Regional Account and Statistics Analysis*

Diterbitkan Oleh / *Published by* :  
BPS Kabupaten Tuban  
*BPS – Statistics of Tuban Regency*

Boleh dikutip dengan menyebutkan sumbernya  
*May be cited with reference in the source*

# Propinsi Jawa Timur (35) Kabupaten Tuban (23)



- Nama Kecamatan  
Kabupaten Tuban  
Propinsi Jawa Timur
- Bancar
  - Bangkalan
  - Grabagan
  - Jatirogo
  - Jenu
  - Kenduruan
  - Kerek
  - Merakurak
  - Montong
  - Palang
  - Parengan
  - Plumpang
  - Rengel
  - Semanding
  - Senori
  - Singgahan
  - Soko
  - Tambakboyo
  - Tuban
  - Widang



**Dra. Hj. HAENY RELAWATI RINI W, M.Si**  
**BUPATI TUBAN**

## **KATA PENGANTAR**

*Assalamu'alaikum Wr. Wb.*

Dengan memanjatkan puji syukur kehadiran Tuhan Yang Maha Esa atas limpahan rahmat dan karunia-Nya Publikasi "**Kabupaten Tuban Dalam Angka Tahun 2006**" dapat diselesaikan.

Publikasi Kabupaten Tuban Dalam Angka Tahun 2006 ini merupakan penerbitan rutin setiap tahun yang datanya dihimpun dari Dinas/Instansi maupun hasil kegiatan Badan Pusat Statistik Kabupaten Tuban. Untuk itu kepada semua pihak, khususnya Dinas/Instansi di Kabupaten Tuban yang telah membantu memberikan data demi terbitnya Publikasi Kabupaten Tuban Dalam Angka Tahun 2006 kami sampaikan banyak terima kasih.

Sudah barang tentu masih ada kekurangan sempurnaan pada publikasi ini, untuk itu mohon saran dan pendapat guna penyempurnaan penerbitan publikasi berikutnya.

*Wassalamu'alaikum Wr. Wb.*

Tuban, Juni 2007  
Kepala **BPS** Kabupaten Tuban

**MARIYADI, SH, M.Hum**  
NIP.340 007 751

## **P R E F A C E**

*Assalamu'alaikum Wr. Wb.*

*First of all, no other words I would like to say except saying thanks a lot of to God for his mercy and grant of the publishing "Tuban Regency in Figure 2006".*

*The book is annually publish published every year in which its data are got from the government departments and the programmes (activities) Central Board of Statistics of Tuban Regency. Relating to the above statements, we would like to thank all the Government Department which have helped and supported us to publish Tuban Regency in Figure 2006.*

*To make better publication, we request advice and opinion readers.*

*Wassalamu'alaikum Wr. Wb.*

*Tuban, June 2007  
The Head Central Board of Statistics  
Tuban Regency*

**MARIYADI, SH, M.Hum**  
*NIP. 340 007 751*



**BUPATI TUBAN**

**SAMBUTAN**

*Assalamu'alaikum Wr. Wb.*

Puji syukur kehadiran Tuhan Yang Maha Esa atas perkenan dan ridho-Nya, publikasi **KABUPATEN TUBAN DALAM ANGKA TAHUN 2006** telah dapat diterbitkan.

Dalam era Otonomi Daerah , informasi tentang data statistik merupakan sesuatu yang sangat penting. Dengan data yang lengkap dan akurat diharapkan publikasi Kabupaten Tuban Dalam Angka ini dapat membantu perencanaan dan evaluasi hasil-hasil pembangunan di Kabupaten Tuban.

Buku ini merupakan integrasi berbagai data dan sumber, untuk itu saya menghimbau kepada Kepala Dinas / Instansi untuk membantu Badan Pusat Statistik (BPS) Kabupaten Tuban dalam pengumpulan data, agar kecepatan penerbitan dapat dijamin dari tahun ke tahun.

Semoga Tuhan Yang Maha Esa selalu memberikan bimbingan dan petunjuk-Nya.

*Wassalamu'alaikum Wr. Wb.*

Tuban, Juni 2007

**BUPATI TUBAN**

**Dra. Hj. HAENY RELAWATI RINI W, M.Si**





**REGENT OF TUBAN**

**FOREWORD**

*Assalamu'alaikum Wr. Wb.*

*I would like to thank The God for his mercy and bless that the book entitlas "TUBAN Regency in Figure 2006" could be published.*

*In the decentralization era, the statistical data information is very important. The information is complete and accurate that be contains of this book can be hoped to help in planning and evaluating the results of Tuban development.*

*The book contains the integrated data and resources so that, I would like to recommend the heads of Government Departements to assist the Centre Board of Statistic in collecting data in order that the book can be published every year.*

*May God always bless and guide us.*

*Wassalamu'alaikum Wr. Wb.*

*Tuban, June 2007*

***The Regent of Tuban,***

***Dra. Hj. HAENY RELAWATI RINI W, M.Si***

## LAMBANG DAERAH KABUPATEN TUBAN



**Lambang Daerah Kabupaten Tuban** terbagi atas 8 bagian yaitu :

1. Perisai berdiri tegak yang bersudut lima.
2. Kuda Hitam yang berdiri ditengah-tengah Gapura Putih
3. Gapura Putih
4. Bintang Kuning Emas bersudut lima diatas Gapura Putih
5. Batu Hitam berbentuk umpak yang menjadi tumpuan Kuda Hitam; dan pancaran air berwarna biru muda
6. Pegunungan berwarna hijau, Daun Jati dan bijinya serta untaian Kacang Tanah
7. Perahu Emas dan laut biru
8. Kata "**TUBAN**" ditulis diatas pita antara pangkal Daun Jati dan untaian Kacang Tanah

## **PENJELASAN ARTI LAMBANG DAERAH KABUPATEN TUBAN**

### **I. BENTUK PERISAI PUTIH YANG BERSUDUT LIMA**

Dengan jiwa yang suci murni dan hati yang tulus ikhlas masyarakat Tuban menjunjung tinggi Pancasila, sekaligus Pancasila merupakan perisai masyarakat dalam menghalau segenap rintangan dan halangan untuk menuju masyarakat adil dan makmur yang diridlohi oleh Tuhan Yang Maha Esa.

### **II. KUDA HITAM DAN TAPAL KUDA KUNING**

Kuda hitam adalah kesayangan Ronggolawe, pahlawan yang diagungkan oleh masyarakat Tuban karena keikhlasannya mengabdikan kepada Negara, watak kesatriannya yang luhur dan memiliki keberanian yang luar biasa.

Tapal Kuda Ronggolawe berwarna kuning emas melingkari warna dasar merah dan hitam melambangkan kepahlawanan yang cemerlang dari Ronggolawe.

Dengan bercermin kepada sifat - sifat dan watak - watak luhur pahlawan Ronggolawe, masyarakat Tuban mengabdikan diri dengan disertai kemauan yang teguh dan hati yang ikhlas berjuang untuk membangun daerah Kabupaten Tuban, dalam mencapai cita-cita terwujudnya masyarakat adil makmur yang diridlohi oleh Tuhan Yang Maha Esa.

### **III. GAPURA PUTIH (GAPURA MASJID SUNAN BONANG)**

Melambangkan pintu gerbang masuknya Agama Islam, yang dibawakan oleh "Wali Songo" antara lain Makdum Ibrahim yang dikenal dengan nama Sunan Bonang, dengan iktikat yang suci murni dan hati yang tulus ikhlas, masyarakat Tuban melanjutkan perjuangan yang pernah dirintis oleh para "Wali Songo"

### **IV. BINTANG KUNING BERSUDUT LIMA**

Rasa tauhid kepada Tuhan Yang Maha Esa yang memancar di dada tiap-tiap insan rakyat daerah Kabupaten Tuban, memberikan kesegaran dan keteguhan iman, dalam berjuang mencapai cita-cita yang luhur.

## **V. BATU HITAM BERBENTUK UMPAK DAN PANCARAN AIR BERWARNA BIRU MUDA**

Menunjuk dongeng kuno tentang asal kota Tuban

- a. Batu hitam berbentuk umpak ialah *Batu Tiban*. Dari kata ini terjadilah kata **TU-BAN**
- b. Pancaran air atau sumber air ialah *Tu-banyu* (mata air) dari kata - kata **TU-BAN**. Kenyataannya Tuban penuh dengan mata air yang merupakan sumber kemakmuran.

## **VI. PEGUNUNGAN BERWARNA HIJAU DAUN JATI DAN BIJINYA SERTA UNTAIAN KACANG TANAH**

Tuban penuh dengan pegunungan yang berhutan jati dan tanah - tanah pertanian yang subur dengan tanaman kacang. Pegunungan berwarna hijau mengandung arti, masyarakat Kabupaten Tuban mempunyai harapan besar akan terwujudnya masyarakat yang adil makmur yang diridhoi Tuhan Yang Maha Esa.

## **VII. PERAHU EMAS, LAUT BIRU DENGAN GELOMBANG PUTIH SEBANYAK TIGA BUAH**

Sebelah utara Kabupaten Tuban adalah lautan yang kaya raya yang merupakan potensi ekonomi penduduk pesisir Kabupaten Tuban. Penduduk pesisir utara adalah nelayan-nelayan yang gagah berani.

## **VIII. KETERANGAN ANGKA :**

1. Lekuk gelombang laut sebanyak 17: melambangkan tanggal 17
2. Lubang tapal kuda berjumlah 8: melambangkan bulan Agustus
3. Daun dan biji jati melambangkan angka 45

Dengan demikian masyarakat Kabupaten Tuban menjunjung tinggi Hari Proklamasi Kemerdekaan Negara Indonesia. Semangat Proklamasi menjiwai perjuangan dan cita-cita masyarakat Kabupaten Tuban, 4 biji kacang berjumlah 24 buah yang berisi atas 19 biji dan 5 biji. Hal ini menggambarkan, bahwa Daerah Kabupaten Tuban terdiri atas 19 buah Daerah Kecamatan dan 5 Daerah eks Kawedanan.

**Kesimpulan keterangan ini dan makna Lambang Daerah Kabupaten Tuban.**

Dengan mengingat latar belakang historis, sebagai sifat-sifat Kesatriaan, Keberanian dan Keteguhan hati yang ditunjukkan oleh Ronggolawe serta pengabdian yang suci dan ikhlas oleh Sunan Bonang, maka masyarakat Kabupaten Tuban berjuang membangun daerahnya yang memiliki potensi ekonomis yang benar sampai terwujudnya masyarakat yang adil dan makmur diridlohi oleh Tuhan Yang Maha Esa sebagai sumbangan masyarakat Kabupaten Tuban dalam mengisi cita-cita proklamasi 17 Agustus 1945.

**Sumber / Source : Peraturan Daerah Nomor : 2/Prt/DPRD-GR/69  
Tanggal : 16 Agustus 1969**

<https://tubankab.bps.go.id>

## DAFTAR ISI

### *Contents*

	Halaman <i>Page</i>
<b>Kabupaten Tuban Dalam Angka 2006</b> <i>Tuban Regency in Figure 2006</i> .....	i
<b>Peta Kabupaten Tuban</b> <i>Map of Tuban Regency</i> .....	iii
<b>Kata Pengantar</b> <i>Preface</i> .....	v
<b>Sambutan</b> <i>Foreword</i> .....	vii
<b>Lambang Daerah</b> <i>Region Symbol</i> .....	ix
<b>Daftar Isi</b> <i>Contens</i> .....	xiii
<b>Penjelasan Umum</b> <i>Explanatory Notes</i> .....	xxxii
<b>Bab I Geografis</b> <i>Geographical</i> .....	7
<b>Bab II Pemerintahan</b> <i>Government</i> .....	26
<b>Bab III Penduduk dan Tenaga Kerja</b> <i>Population and Employment</i>	
III. 1 Penduduk <i>Population</i> .....	43
III. 2 Tenaga Kerja <i>Employment</i> .....	46

***Kabupaten Tuban Dalam Angka 2007/Tuban Regency in Figures 2007* xiii**

**Bab IV Sosial***Social*

IV.1 Pendidikan	
<i>Education</i>	59
IV.2 Kesehatan	
<i>Health</i>	69
IV.3 Peradilan	
<i>Judicature</i>	84
IV.4 Agama	
<i>Religion</i>	88
IV.5 Sosial Lainnya	
<i>Others Social</i>	92

**Bab V Pertanian***Agriculture*

V.1 Tanaman Pangan	
<i>Food Crops</i>	109
V.2 Tanaman Perkebunan	
<i>Estates Crops</i>	134
V.3 Peternakan	
<i>Animal Husbandry</i>	149
V.4 Perikanan	
<i>Fisheries</i>	155
V.5 Kehutanan	
<i>Forestry</i>	165
V.6 Kelompok Tani	
<i>Farmer Group</i>	168
V.7 Perusahaan Pertanian	
<i>Agriculture Establishment</i>	172

**Bab VI Industri, Perdagangan Dan Energi***Manufacturing, Trading and Energy*

VI.1 Industri Pengolahan	
<i>Manufacturing Industry</i>	180
VI.2 Perdagangan	
<i>Trading</i>	188
VI.3 Energi	
<i>Energy</i>	190

## **Bab VII Perhubungan**

### *Transportation*

VII.1 Perhubungan Darat	
<i>Land Transportation</i> .....	204
VII.2 Telekomunikasi Dan Pos	
<i>Telecommunication and Post</i> .....	207
VII.3 Transportasi	
<i>Transportation</i> .....	211
VII.4 Hotel	
<i>Hotel</i> .....	216

## **Bab VIII Keuangan dan PDRB**

### *Finance and GRDP*

VIII.1 Keuangan Daerah	
<i>Region Finance</i> .....	229
VIII.2 Lembaga Keuangan	
<i>Monitory Found</i> .....	239
VIII.3 Produk Domestik Regional Bruto dan IHK	
<i>Gross Regional Domestic Product and CPI</i> .....	245



## DAFTAR GAMBAR

### List of Figures

	Halaman Page
Peta Luas Wilayah Kabupten Tuban Tahun 2006 <i>Map of Total Area in Tuban Regency 2006</i> .....	5
Gambar 1.1 Rata-rata Curah Hujan <i>Figure 1.1 Average of Rainfall</i> .....	6
Gambar 2.1 Jumlah PNS menurut Pendidikan dan Jenis Kelamin 2006 <i>Figure 2.1 Number of Civil Servants by Educational Level and Sex 2006</i> .....	25
Peta Jumlah Penduduk Kabupten Tuban Tahun 2006 <i>Map of Total Population in Tuban Regency 2006</i> .....	42
Gambar 4.1 Jumlah Bayi yang Diimunisasi menurut 3. Jenis Imunisasi 2004-2006 <i>Figure 4.1 Number of Infant Immunitied by Kind of Imunitation 2004-2006</i> .....	58
Gambar 5.1 Produksi Padi, Jagung dan Kacang Tanah 2001-2006 <i>Figure 5.1 Production of Paddy, Maize and Peanuts 2001-2006</i> .....	108
Gambar 6.1 Banyaknya Pemakaian Air Bersih PDAM dan Nilainya 2006 <i>Figure 6.1 Number of Consumption Water Clean by PDAM and Value 2006</i> ...	179
Gambar 7.1 Panjang Jalan menurut Kondisi Permukaan Jalan 2006 <i>Figure 7.1 Length of Road by Type of Surface Condition 2006</i> .....	203
Gambar 8.1 Target dan Realisasi Pajak Daerah menurut Jenis Pajak 2006 <i>Figure 8.1 Target and Realization Local Taxes by Kinds 2006</i> .....	227
Gambar 8.2 Laju Inflasi dan Deflasi Kabupaten Tuban 2006 <i>Figure 8.2 Inflation and Deflation Rate in tuban Regency 2006</i> .....	228

## DAFTAR TABEL

### List of Table

Halaman

Page

#### I. GEOGRAFIS

##### *Geographical*

I.1	Letak Geografis Dan Batas Wilayah Kabupaten Tuban <i>Geographical Position and Area Border of Tuban Regency</i> .....	7
I.2	Topografi Wilayah dan Geologi Wilayah Kabupaten Tuban <i>Area Topografi and Geology Tuban Regency</i> .....	8
I.3	Luas Kecamatan dan Persentase Terhadap Luas Kabupaten <i>Wide of Sub Regency and Percentage to Wide of Regency 2006</i> .....	9
I.4	Ketinggian Wilayah Menurut Kecamatan <i>Altitudes Area by Sub Regency 2006</i> .....	10
I.5	Luas Daerah Menurut Kecamatan dan Jenis Lahan <i>Total Area by Sub Regency and Kind of Field 2006</i> .....	11
I.6	Jarak Antar Ibu Kota Kecamatan <i>Inter Sub Regency Distance</i> .....	12
I.7	Jumlah Curah Hujan, Hari Hujan dan Hujan Rata-rata <i>Number of rainful , RaniyDays and Average Rainy 2006</i> .....	15
I.8	Rata-rata Curah Hujan dan Hari Hujan menurut Stasiun Pengukur <i>Average of Rainfall and Rainy Days by Measurement Station</i> .....	16
I.9	Nama Sungai, Mata Air, Panjang Sungai dan Luas Irigasi <i>Name of Rivers, Water Sours, Lengh of River and Area of Irrigation 2006</i> .....	17
I.10	Jenis Bangunan Pengairan Menurut Kecamatan <i>Kind of Irrigation Buildings by Sub Regency 2006</i> .....	18

#### II. PEMERINTAHAN

##### *Government*

II.1	Kecamatan. Ibukota Kecamatan dan Banyaknya Desa <i>Sub Regency. Capital Sub Regency and Numbers of Village 2006</i> .....	26
II.2	Desa /Kelurahan. Dusun, RT dan RW <i>Number of Village. Sub Village RT and RW 2006</i> .....	27
II.3	Desa/Kelurahan dan Perangkat Desa <i>Village and Village Officer 2006</i> .....	28
II.4	Kelurahan dan Perangkat Kelurahan <i>Village and Village Officer 2006</i> .....	31

II.5	Jumlah Pegawai Negeri Sipil menurut Golongan Kepangkatan dan Jenis Kelamin <i>Number of Civil Servants by Hierarchy and Sex 2006</i> .....	32
II.6	Jumlah Pegawai Negeri Sipil menurut Tingkat Pendidikan dan Jenis Kelamin <i>Number of Civil Servants by Educational Level and Sex 2006</i> .....	33
II.7	Jumlah Pegawai Negeri Sipil menurut Golongan Kepangkatan dan Instansi <i>Number of Civil Servants by Hierarchy and Governmental Offices 2006</i> .....	34

### III. PENDUDUK DAN TENAGA KERJA

#### *Population and Employment*

#### **III.1 Penduduk**

##### *Population*

III.1.1	Penduduk Akhir Tahun Menurut Jenis Kelamin Hasil Registrasi <i>End of Year Population by Sex From OutPut Registration 2006</i> .....	43
III.1.2	Kepadatan dan Sex Ratio Penduduk Menurut Kecamatan <i>Population Densities And Sex Ratio by Sub Regency. 2006</i> .....	44
III.1.3	Proyeksi Penduduk menurut Kecamatan dan Jumlah Rumah Tangga <i>Population Projection by Sub Regency and Number of Household. 2006</i> .....	45

#### **III.2 Tenaga Kerja**

##### *Employment*

III.2.1	Jumlah Penduduk Usia 10 Tahun Keatas Yang Bekerja Menurut Jenis Kelamin dan Lapangan Usaha utama <i>Number of Population 10 Years of Age and Over Who Worked by Sex and Main Industry 2006</i> .....	46
III.2.2	Tenaga Kerja Yang Dilatih di Balai Latihan Menurut Pendidikan <i>Number Of Labors Trainer To Job Training Center by Education 2006</i> .....	47
III.2.3	Tenaga Kerja Asing Berdasarkan Klasifikasi Jabatan Indonesia <i>Foreigner Employment by Job Description of Indonesia 2006</i> .....	48

III.2.4	Pencari Kerja Terdaftar, Penempatan dan Permintaan menurut Kecamatan Tahun 2006 <i>Number of Registered Job Seekers, Placements and Request by Sub Regency 2006</i> .....	49
III.2.5	Pencari Kerja menurut Pendidikan <i>Job Seekers by Education 2006</i> .....	50
III.2.6	Penempatan Pencari Kerja menurut Tingkat Pendidikan <i>Job Seekers of Placement by Education 2006</i> .....	52
III.2.7	Banyaknya Akte yang Diterbitkan Catatan Sipil Menurut Kecamatan <i>Number of Akta be Publication of Civil Registration Office by Sub Regency 2006</i> .....	53

#### **IV. SOSIAL**

##### *Social*

#### **IV.1 Pendidikan**

##### *Education*

IV.1.1	Sekolah, Murid dan Guru Taman Kanak-kanak Negeri dan Swasta <i>School, Pupil and Teachers of State and Private Kindegartens 2006</i> .....	59
IV.1.2	Sekolah, Murid dan Guru Sekolah Dasar Negeri dan Swasta <i>School, Pupil and Teachers of State and Private Primary 2006</i> .....	60
IV.1.3	Sekolah, Murid dan Guru Sekolah Menengah Pertama Negeri dan Swasta <i>School, Pupil and Teachers of State and Private Junior High School 2006</i> .....	61
IV.1.4	Sekolah, Murid dan Guru Sekolah Menengah Umum Negeri dan Swasta <i>School, Pupil and Teachers of State and Private Senior High School 2006</i> .....	62
IV.1.5	Sekolah, Murid dan Guru Sekolah Menengah Kejuruan Negeri dan Swasta <i>School, Pupil and Teachers of State and Private Vocational High School 2006</i> .....	63
IV.1.6	Lulusan Murid menurut Jenis Sekolah dan Kecamatan <i>Number of Pupils Graduated by Kind of School and Sub Regency 2006</i> .....	64

IV.1.7	Sekolah, Murid dan Guru Madrasah Ibtidaiyah Negeri dan Swasta Departemen Agama <i>School, Pupil and Teachers Equivalent to Primary School Under Auspices of Departement of Religious Affairs 2006</i> .....	66
IV.1.8	Sekolah, Murid dan Guru Madrasah Tsanawiyah Negeri dan Swasta Departemen Agama <i>School, Pupil and Teachers Equivalent to Junior High School Under Auspices of Departement of Religious Affairs 2006</i> .....	67
IV.1.9	Sekolah, Murid dan Guru Madrasah Aliyah Negeri dan Swasta Departemen Agama <i>School, Pupil and Teachers Equivalent to Senior High School Under Auspices of Departement of Religious Affairs 2006</i> .....	68

**IV.2 Kesehatan**  
*Health*

IV.2.1	Puskesmas, Puskesmas Pembantu dan Puskesmas Keliling <i>Number of Public Health Center, Sub Public Health Center And Moving Public Health Center 2006</i> .....	69
IV.2.2	Tenaga Kesehatan di Puskesmas <i>Number of Health Personnel in Public Health Center 2006</i> ...	70
IV.2.3	Dukun Penolong Kesehatan <i>Dukun of Birth Rescue 2006</i> .....	72
IV.2.4	Bayi Yang Di Imunisasi Menurut Jenis Imunisasi <i>Number of Infant Immunited by Kind of Immunitation, 2006</i> .....	73
IV.2.5	Bayi yang di Imunisasi DPT dan Polio Menurut Tahapnya <i>Number of Infant Immunated Polio and DPT by Stage 2006</i> ....	74
IV.2.6	Penderita Demam Berdarah Dan Paru-paru <i>Number of fever is Bleeding and Lungs Infected, 2006</i> .....	76
IV.2.7	Presentase 15 Penyakit Terbanyak <i>Percentage of Fiveten langest Diseases,2006</i> .....	77
IV.2.8	Pengunjung Balai Kesehatan Ibu dan Anak di Puskesmas <i>Number of visit Monther and Baby Health in Public Health Center 2006</i> .....	78
IV.2.9	Persalinan menurut Tempat Bersalin <i>Gave Birth by Location 2006</i> .....	79
IV.2.10	Posyandu, Pengunjung dan Rata-rata Pengunjung <i>Posyandu, Visitors and Average, 2006</i> .....	80
IV.2.11	Donor Darah Menurut Pelaksanaannya <i>Number of Blood by Implementation,2006</i> .....	81

IV.2.12	Donor Darah Menurut Golongan Darah <i>Number of Blood Donor by The Blood Type ,2006</i> .....	82
IV.2.13	Persediaan dan Penyaluran Darah <i>Supply and Distributed of Blood, 2006</i> .....	83
<b>IV.3</b>	<b>Peradilan</b> <i>Judicature</i>	
IV.3.1	Perkara yang diterima dan diputus oleh Pengadilan Agama Menurut Jenis Perkara <i>Number of Cases Received and Centenced on Religious Court by Kind of cases,2006</i> .....	84
IV.3.2	Perkara Diterima dan Diputus Di Pengadilan Agama Menurut Bulan <i>Number of Cases Received and Centences on Religion Court by Month, 2006</i> .....	86
IV.3.3	Nikah, Talak, Cerai, dan Rujuk <i>Number of Marriage, Separates, Divorce and Reconsiliations 2006</i> .....	87
<b>IV.4</b>	<b>Agama</b> <i>Religion</i>	
IV.4.1	Tempat Peribadatan menurut jenisnya <i>Number of Worship Facilities by Its Kind. 2006</i> .....	88
IV.4.2	Jumlah Pondok Pesantren, Santri dan Guru <i>Number of Pondok Pesantren. Pupils and Teachers .2006</i> ....	89
IV.4.3	Jamaah Haji yang Berangkat dan Kembali <i>Number of Mouslem Pilgrim Deport and Arrive.2006</i> .....	91
<b>IV.5</b>	<b>Sosial Lainnya</b> <i>Others Socials</i>	
IV.5.1	Jumlah Griya Panti Menurut Pengelola. <i>Number of Social House by Organizer, 2006</i> .....	92
IV.5.2	Penghuni Panti Asuhan Parmadi Utama <i>Number of Occupant "Pamardi Utama" Orphanage.2006</i> ....	93
IV.5.3	Penghuni Panti Sosial Karya Kadang <i>Number of Occuphant Karya Kadang Social House 2006</i> .....	94
IV.5.4	Karang Taruna Menurut Status <i>Number of Neighborhood Youth Association by Status.2006</i> ..	95
IV.5.5	Penyandang Masalah Kesejahteraan Sosial menurut Jenisnya <i>Person with Social Welfare Problems by Category .2006</i> .....	96

IV.5.6	Potensi dan Sumber Kesejahteraan Sosial Menurut Jenisnya <i>Potency and Social Prosperity Source by Kind 2006</i> .....	97
IV.5.7	Banyaknya Sertifikat Hak Atas Tanah yang Diberikan menurut Kecamatan <i>Number of Right of Land Certificate by Sub Regency 2006</i> .....	98
IV.5.8	Jumlah Tindak Kejahatan Menurut Jenisnya <i>Number of Crime by Kind 2006</i> .....	100

## V. PERTANIAN

### *Agriculture*

#### V.1 **Tanaman Pangan**

##### *Food Crops*

V.1.1	Luas Tanam dan Panen. Rata-rata Produksi dan Produksi Padi Sawah <i>Planted and Harvested Area. Yield Rate and Production of Wetland Paddy.2006</i> .....	109
V.1.2	Luas Tanam dan Panen Rata-rata Produksi dan Produksi Padi Ladang <i>Planted and Harvested Area. Yield Rate and Production of Dryland Paddy.2006</i> .....	110
V.1.3	Luas Tanam dan Panen Rata-rata Produksi dan Produksi Padi <i>Planted of Harvested Area. Yield Rate and Production of Paddy.2006</i> .....	111
V.1.4	Luas Tanam dan Panen Rata-rata produksi dan Produksi Jagung <i>Planted of Harvested Area. Yield Rate and Production of Maize.2006</i> .....	112
V.1.5	Luas Tanam dan Panen Rata-rata Produksi dan Produksi Ubi Kayu <i>Planted of Harvested Area. Yield Rate and Production of Cassava.2006</i> .....	113
V.1.6	Luas Tanam dan Panen Rata-rata Produksi dan Produksi Ubi Jalar <i>Planted of Harvested Area. Yield Rate and Production of Sweet Potatoes.2006</i> .....	114
V.1.7	Luas Tanam dan Panen Rata-rata Produksi dan Produksi Kacang Tanah <i>Planted of Harvested Area. Yield Rate and Production of Peanut 2006</i> .....	115
V.1.8	Luas Tanam dan Panen. Rata-rata Produksi dan Produksi Kedelai <i>Planted of Harvested Area. Yield Rate of Production of Soybeans.2006</i> .....	116

V.1.9	Luas Tanam dan Panen. Rata-rat Produksi dan Produksi Kacang Hijau <i>Planted of Harvested Area. Yield Rate of Production of Mungbeans.2006</i> .....	117
V.1.10	Luas Panen dan Produksi Sayuran dan Buah-buahan Semusim menurut Jenisnya <i>Harvested Area and Production of Vegetables and Seasonal Fruits Crops by Kinds 2006</i> .....	118
V.1.11	Luas Panen dan Produksi Buah-buahan dan Sayuran Tahunan menurut Jenisnya <i>Harvested Area and Proudction of Fruits and Years Vegetables by Kind Fruits.2006</i> .....	125
<b>V.2</b>	<b>Tanaman Perkebunan</b> <i>Estates crops</i>	
V.2.1	Luas Tanam, Rata-rata Produksi dan Produksi Kelapa <i>Planted Area, Average Production and Production of Coconut 2006</i> .....	134
V.2.2	Luas Tanam, Rata-rata Produksi dan Produksi Jambu Mete <i>Planted Area, Average Production and Production of Cashew 2006</i> .....	135
V.2.3	Luas Tanam, Rata-rata Produksi dan Produksi Kapuk Randu <i>Planted Area , Average Production and Production of Kapok 2006</i> .....	136
V.2.4	Luas Tanam, Rata-rata Produksi dan Produksi Siwalan <i>Planted Area, Average Production and Production of Siwalan 2006</i> .....	137
V.2.5	Luas Tanam, Rata-rata Produksi dan Produksi Kenanga <i>Planted Area, Average Production and Production of Kenanga 2006</i> .....	138
V.2.6	Luas Tanam , Rata-rata Produksi dan Produksi Perkebunan Lainnya <i>Planted Area, Average Production and Production of Other Estates 2006</i> .....	139
V.2.7	Luas Panen dan Produksi Tanaman Hias menurut Jenis Tanaman Hias <i>Harvested and Production of Decorative Crops by Kinds 2006</i> .....	140
V.2.8	Luas Panen dan Produksi Tanaman Obat-obatan menurut Jenis Tanaman <i>Harvested and Production of Medizinize Crops by Kinds 2006</i> .....	144



<b>V.3</b>	<b>Peternakan</b> <i>Animal Husbandry</i>	
V.3.1	Populasi ternak Besar Menurut Jenis Ternak <i>Population of Big Livestocks by Kind Livestocks.2006</i> .....	149
V.3.2	Populasi Ternak Kecil Menurut Jenis Ternak <i>Population of Small Livestocks by Kind Livestocks.2006</i> ....	150
V.3.3	Populasi Unggas Menurut Jenis Unggas <i>Population of Poultry by Kind Poultry.2006</i> .....	151
V.3.4	Ternak yang Dipotong Menurut Jenis Ternak <i>Slaughtered Livestocks by Kind of Livestocks.2006</i> .....	152
V.3.5	Unggas yang Dipotong Menurut Jenis Unggas <i>Slaughtered Poultry by Kinds of Poultry 2006</i> .....	153
<b>V.4</b>	<b>Perikanan</b> <i>Fisheries</i>	
V.4.1	Nelayan menurut Jenisnya <i>Fisherman by Kind 2006</i> .....	155
V.4.2	Petani Ikan Menurut jenisnya <i>Fishpond Farmer by Kind.2006</i> .....	156
V.4.3	Jumlah Perahu Penangkap Ikan Menurut Jenisnya <i>Number of Fishing Boats/ Ship by Kind 2006</i> .....	157
V.4.4	Jumlah Rumahtangga Perikanan Menurut Jenis Perahu Penangkap <i>Number of Fishing Household by Kind of Fishing Boats 2006</i> .....	158
V.4.5	Produksi Ikan Menurut Sub sektor Perikanan <i>Fish Production by Fishery Sub Sector.2006</i> .....	159
V.4.6	Nilai Produksi Ikan Menurut Sub sektor Perikanan <i>Fish Production Value by Fishery Sub Sector.2006</i> .....	161
V.4.7	Nelayan dan Petani Ikan Menurut Sub Sektor Perikanan <i>Fisherman and Fishpond Farmer by Fishery Sub Sector 2006</i> .....	163
<b>V.5</b>	<b>Kehutanan</b> <i>Forestry</i>	
V.5.1	Produksi dan Penjualan Kayu Jati Menurut KPH <i>Production and marketing of Teak Wood by Forest Administrator Districts.2006</i> .....	165
V.5.2	Produksi dan penjualan kayu Rimba Menurut KPH <i>Production and Marketing of timber Wood by Forest Administrator Districts.2006</i> .....	166

V.5.3	Luas Hutan dan Realisasi Reboisasi Menurut KPH <i>Production and Marketing of timber Wood by Forest Administrator Districts.2006</i> .....	167
V.6	<b>Kelompok Tani</b> <i>Farmers Group</i>	
V.6.1	Jumlah Kelompok Tani Menurut Katagori <i>Number of Farmers Group by Category, 2006</i> .....	168
V.6.2	Jumlah Koperasi Kelompok Tani 2006 <i>Number of Farmers Group Cooperatives, 2006</i> .....	169
V.6.3	Perkembangan Program Pembinaan Peningkatan Petani miskin ( P 4 M ) <i>Growth of P4M Program, 2006</i> .....	170
V.6.4	Perkembangan Program Pembinaan Peningkatan Pendapatan Petani – Nelayan Kecil ( P 4 K ) <i>Growth of P4K Program, 2006</i> .....	171
V.7	<b>Perusahaan Pertanian</b> <i>Agriculture Industry</i>	
V.7.1	Banyaknya Perusahaan Pertanian <i>Number of Agriculture Establiment.2006</i> .....	172
V.7.2	Banyaknya rumah Potong Hewan dan Tempat Pelelangan ikan <i>Number of Slaughterhouse and Fish Auction 2006</i> .....	174
<b>VI</b>	<b>INDUSTRI, PERDAGANGAN DAN ENERGI</b> <i>Industry, Trading and Energy</i>	
<b>VI.1</b>	<b>Industri Pengolahan</b> <i>Manufacturing Industry</i>	
VI.1.1	Banyaknya Industri Pengolahan Besar dan Sedang <i>Number of Median and Large of Manufacturing Industry 2006</i> .....	180
VI.1.2	Jumlah Perusahaan, Tenaga Kerja dan Produksi Industri Kecil dan Kerajinan Rumah Tangga <i>Number of Establiment, Persons Enganged and productions of Small and Household Industry.2006</i> .....	181
VI.1.3	Jumlah Industri Kerajinan Rumah Tangga Menurut Jenis Industri <i>Number of Household Industry by Kind Industry 2006</i> .....	182

VI.1.4	Jumlah Industri Kecil Menurut Jenis Industri <i>Number of Small Industry by Kind of Industry 2006</i> .....	185
<b>VI.2</b>	<b>Perdagangan</b> <i>Trading</i>	
VI.2.1	Banyaknya Perusahaan yang mendaftarkan Menurut Bentuk Usaha <i>Number of Register companies by Legal Status 2004-2006</i> .....	188
VI.2.2	Banyaknya Perusahaan yang Mendaftar Menurut Sektor <i>Number of Register Companies by Sector 2004-2006</i> .....	189
<b>VI.3</b>	<b>Energi</b> <i>Energy</i>	
VI.3.1	Banyaknya Listrik Yang Dibangkitkan dan Disalurkan <i>Number of Electry Production and Distribution 2004-2006</i> .....	190
VI.3.2	Banyaknya Pelanggan Listrik Menurut Klasifikasi <i>Number of Consummer Electry by Clasification 2004-2006</i> .....	191
VI.3.3	Pelanggan dan Produk Listrik yang Didistribusikan <i>Number of Consummer and Elctry Production of Distribution 2006</i> .....	192
VI.3.4	Pengajuan dan Realisasi Pemasangan Listrik Baru <i>Number of Furtherance and Turn Realization New electry 2006</i> .....	193
VI.3.5	Pemakaian Air Bersih PDAM Menurut Lokasi Pemakaian <i>Number of Consumption Water Clean by Region Water Suply Establishment 2006</i> .....	194
VI.3.6	Banyaknya Pelanggan dan Pemakaian Air Bersih PDAM <i>Number of Consummer and Consumption Water Suply by PDAM 2006</i> .....	195
VI.3.7	Produksi Bahan Galian di Kabupaten Tuban <i>Production of Mining Establishment in Tuban Regency 2004-2006</i> .....	196
VI.3.8	Banyaknya Perusahaan Pemegang SIPD Bahan Galian Golongan C <i>Number of Mining Hold on SIPD Dig Group C 2004-2006</i> ....	197
VI.3.9	Perkembangan Tenaga Kerja Pertambangan Bahan Galian Golongan C <i>Number of Mining Labors Dig Group C 2005-2006</i> .....	198

## VII PERHUBUNGAN

### *Transportation*

<b>VII.1</b>	<b>Perhubungan Darat</b> <i>Land Transportation</i>	
VII.1.1	Panjang Jalan Menurut Kondisi Permukaan Jalan <i>Length of Road by Type of Surface Condition 2006</i> .....	204
VII.1.2	Pengeluaran Surat Ijin Mengemudi <i>Number of Driving License 2006</i> .....	205
VII.1.3	Objek Pajak Kendaraan Bermotor <i>Number of Vehicles Tax Object 2006</i> .....	206
<b>VII.2</b>	<b>Telekomunikasi dan Pos</b> <i>Telecommunication and Post</i>	
VII.2.1	Wesel Pos Dalam dan Luar Negeri yang Dikirim dan Diterima <i>Number of Domestic and International Post Draft Send and Received 2006</i> .....	207
VII.2.2	Giro dan Cek yang Diterima dan Dibayarkan <i>Number of Demand Deposits and Check Receive and Withdrawals 2006</i> .....	208
VII.2.3	Surat Pos Dalam dan Luar Negeri yang Dikirim dan Diterima <i>Number of Domestic and International Post Mail Sent and Received 2006</i> .....	209
VII.2.4	Paket Pos yang Dikirim dan Diterima <i>Number of Postal Parcels Sent and Received 2006</i> .....	210
<b>VII.3</b>	<b>Transportasi</b> <i>Transportations</i>	
VII.3.1	Kendaraan Bermotor yang Diuji <i>Number of Vehicles to be Tested 2006</i> .....	211
VII.3.2	Bus dan Penumpang yang Masuk dan Keluar Zone I Surabaya <i>Number of In and Out of Passenger and Bus Zone I Surabaya 2006</i> .....	212
VII.3.3	Bus dan Penumpang yang Masuk dan Keluar Zone I Jombang Malang <i>Number of In and Out of Passenger and Bus Zone I Jombang Malang 2006</i> .....	213

VII.3.4	Bus dan Penumpang yang Masuk dan Keluar Zone II Bojonegoro <i>Number of In and Out of Passenger and Bus Zone I Bojonegoro 2006</i> .....	214
VII.3.5	Bus dan Penumpang yang Masuk dan Keluar Zone III Rembang Semarang <i>Number of In and Out of Passenger and Bus Zone I Rembang Semarang 2006</i> .....	215
<b>VII.4</b>	<b>Hotel</b> <i>Hotel</i>	
VII.4.1	Nama , Alamat dan Fasilitas Hotel <i>Hotel Losmen by Room and Bed , 2006</i> .....	216
VII.4.2	Klasifikasi dan Tarif Hotel / Losmen <i>Classification and Hotel / Losmen Cost , 2006</i> .....	217
VII.4.3	Nama Obyek Wisata dan Jarak <i>Name of Tourism and Distance.2006</i> .....	218
VII.4.4	Tempat wisata menurut Jenis Wisata <i>Tourism by Kind of Tour.2006</i> .....	220
VII.4.5	Pengunjung Obyek Wisata <i>Number of Tourist.2006</i> .....	221

## **VIII KEUANGAN DAN PDRB**

*Finance and GRDB*

<b>VIII.1</b>	<b>Keuangan Daerah</b> <i>Region of Finance</i>	
VIII.1.1	Realisasi Penerimaan Daerah Otonom <i>Realization of Indigenous Otonomous Local,2006</i> .....	229
VIII.1.2	Realisasi Pengeluaran Daerah Otonom <i>Realization of Expenditures Otonomous Local,2006</i> .....	230
VIII.1.3	Realisasi Penerimaan dan Pengeluaran Daerah <i>Realization of Indigenous and Local Expenditures,2006</i> .....	231
VIII.1.4	Rencana dan Realisasi Pajak Daerah Menurut Jenis pajak <i>Target and Realization Local Taxes by Kind Of Taxes ,2006</i> .....	232
VIII.1.5	Target dan Realisasi Retribusi Daerah Menurut Jenis retribusi <i>Target and Actual Revenues Local Retribution by Kind of Retribution, 2006</i> .....	233

VIII.1.6	Target dan Realisasi Hasil Perusahaan Milik Daerah dan Hasil Pengelolaan Kekayaan Daerah Yang Dipisahkan <i>Target and Realization of Local Governmen Resault and Local Wealth Result, 2006</i> .....	235
VIII.1.7	Target dan Realisasi Lain-lain Pendapatan Asli Daerah Yang Sah <i>Target and Realization of Indigenous Local Revenue from Other Activities, 2006</i> .....	235
VIII.1.8	Target dan Realisasi Dana Perimbangan <i>Target and Realization of Balance Fund, 2006</i> .....	236
VIII.1.9	Target dan Realisasi Hasil Dana Alokasi Umum dan Khusus <i>Target and Realization of General Alocation Fund and Special, 2006</i> .....	237
VIII.1.10	Target dan Realisasi Hasil Lain-lain Pendapatan Yang Sah <i>Target and Realization of Indigenous Revenue from Other Activities, 2006</i> .....	237
VIII.1.11	Target dan Realisasi Bagi Hasil Pajak dan Bantuan Keuangan dari Propinsi <i>Target and Realization of Tax Sharing and Finances Assist from Province, 2006</i> .....	238
<b>VIII.2</b>	<b>Lembaga Keuangan</b> <i>Moneter Found</i>	
VIII.2.1	Perkembangan Koperasi <i>Trend of Cooperation 2004-2006</i> .....	239
VIII.2.2	Profil Koperasi <i>Cooperation Profile 2006</i> .....	240
VIII.2.3	Profil Koperasi Unit Desa <i>Village Unit Cooperation Profile 2006</i> .....	241
VIII.2.4	Perkembangan Kredit Candak Kulak <i>Trend of Candak Kulak Credit 2006</i> .....	242
VIII.2.5	Banyaknya Bank Menurut Status dan Jenisnya <i>Number of Bank by Status and Kind, 2005-2006</i> .....	243
VIII.2.6	Posisi Dana Bank 2006 <i>Bank-Fund Outstanding, 2006</i> .....	244
<b>VIII.3</b>	<b>Produk Domestik Regional Bruto (PDRB)</b> <i>Gross Regional Domestic Product</i>	
VIII.3.1	Produk Domestik Regional Bruto Atas Dasar Harga Berlaku <i>Gross Regional Domestic Product at Current Market Price 2005 - 2006</i> .....	245

VIII.3.2	Produk Domestik Regional Bruto Atas Dasar Harga Konstan <i>Gross Regional Domestic Product at Constant Market Price</i> 2005 - 2006 .....	246
VIII.3.3	Agregat Produk Domestik Regional Bruto <i>Agregat of Gross Regional Domestic Product</i> 2005 – 2006 .....	247
VIII.3.4	Kredit, Pelunasan, Lelang dan Sisa menurut Barang dan Nilai Uang <i>Number of Credit, Paying, Auction and Rest by Object and</i> <i>Nominal, 2006</i> .....	248
VIII.3.5	Indeks Harga Konsumen di Kabupaten Tuban <i>Consumers Price Index in Tuban Regency 2006</i> .....	250
VIII.3.6	Laju Inflasi dan Deflasi di Kabupaten Tuban <i>Inflation and Deflation Rate in Tuban Regency 2006</i> ...	253

#### DAFTAR LAMPIRAN

Lampiran I	Daftar Nama Desa/Kelurahan Menurut Kecamatan .....	257
------------	--	-----

**Penjelasan Umum**  
*Explanatory Notes*

Tanda-tanda, satuan dan lain-lainnya yang digunakan dalam publikasi ini, adalah sebagai berikut:

*Symbols, unit and others wich are used in this publication, are as follows:*

**Tanda-tanda**  
*Symbols*

Data belum tersedia / <i>Data not yet available</i>	: ***
Data tidak tersedia / <i>Data not available</i>	: ts/na
Data dapat diabaikan / <i>Data negligible</i>	: -
Tanda Desimal / <i>Decimal point</i>	: ,
Angka sementara / <i>Preliminary figures</i>	: *)
Angka sangat sementara / <i>Very preliminary figures</i>	: **)

**Satuan**  
*Unit*

Kilometer (Km) / <i>Kilometers (Km)</i>	: 1000 m
Kuintal (Kw) / <i>Quintal (Ql)</i>	: 100 Kg
Ton / <i>ton</i>	: 1000 Kg

Satuan lain: buah, butir, batang, pulsa, jam, menit, persen (%)  
*Other unit: unit, number, pulsa, hour, minute, percent (%)*





# 1

# Geografi



**Topografi**



**Jarak Antar Kecamatan**



**Curah Hujan**

## **PENJELASAN TEKNIS**

1. **Kabupaten Tuban** merupakan salah satu kabupaten yang terletak di Propinsi Jawa Timur. Kabupaten Tuban terletak pada 111,30' – 112,35' BT dan 6,40' - 7,18' LS.
2. **Batas Daerah**, disebelah utara berbatasan dengan Laut Jawa. Sebelah timur dengan Kabupaten Lamongan. Sebelah selatan dengan Kabupaten Bojonegoro dan disebelah barat dengan Propinsi Jawa Tengah.
3. **Luas Wilayah Daratan**, Kabupaten Tuban adalah 1.839,94 Km<sup>2</sup> dengan panjang pantai 65 Km dan luas wilayah lautan sebesar 22.608 Km<sup>2</sup>.

## **TECHNICAL NOTES**

1. **Tuban Regency** is one of the Regency in The East Java Province. Tuban Regency is located in the line connection the point of 111,30 – 112,35 East Longitude and 6,40 – 7,18 South Latitude.
2. **Region Boudaries**, in the north, it borders on Java Ocean. In the East, it borders on Lamongan Regency. In the South, it borders on Bojonegoro Regency and the West, it boeders on Central Java Province.
3. **The Land Area** of Tuban Regency is about 1.839,94 Km<sup>2</sup> with the length Ocean front is 65 Km and The Ocean Area is 22.608 Km<sup>2</sup>.

### **1.1 Luas Daerah**

Pada bulan Agustus 2005, Kabupaten Tuban mengalami pemekaran kecamatan dari 19 kecamatan menjadi 20 kecamatan. Kecamatan yang berkurang luas wilayahnya adalah 3 kecamatan yaitu Kecamatan Semanding, Rengel dan Soko. Kecamatan Grabagan adalah pemekaran dari 3 kecamatan tersebut. Dari tabel 1.3 kecamatan yang mempunyai luas wilayah yang paling luas adalah Kecamatan Montong, yaitu 8.04 persen dari total luas Kabupaten Tuban. Sedangkan kecamatan yang mempunyai luas wilayah paling kecil adalah Kecamatan Tuban dengan luas 21.29km<sup>2</sup> atau 1,16 persen dari total luas Kabupaten Tuban.

### **1.2 Iklim**

Dari tabel 1.7 curah hujan yang terjadi pada tahun 2006 di Kabupaten Tuban paling tinggi terjadi di Bulan Pebruari yaitu 318,36 mm. Curah hujan terendah terjadi pada Bulan Oktober dengan curah hujan hanya 0,20 mm. Untuk curah hujan yang paling tinggi berdasarkan stasiun pengukur terjadi di Ngabongan yang mencapai 1.830 mm dan yang paling rendah terjadi di Soko dengan curah hujan 520 mm.

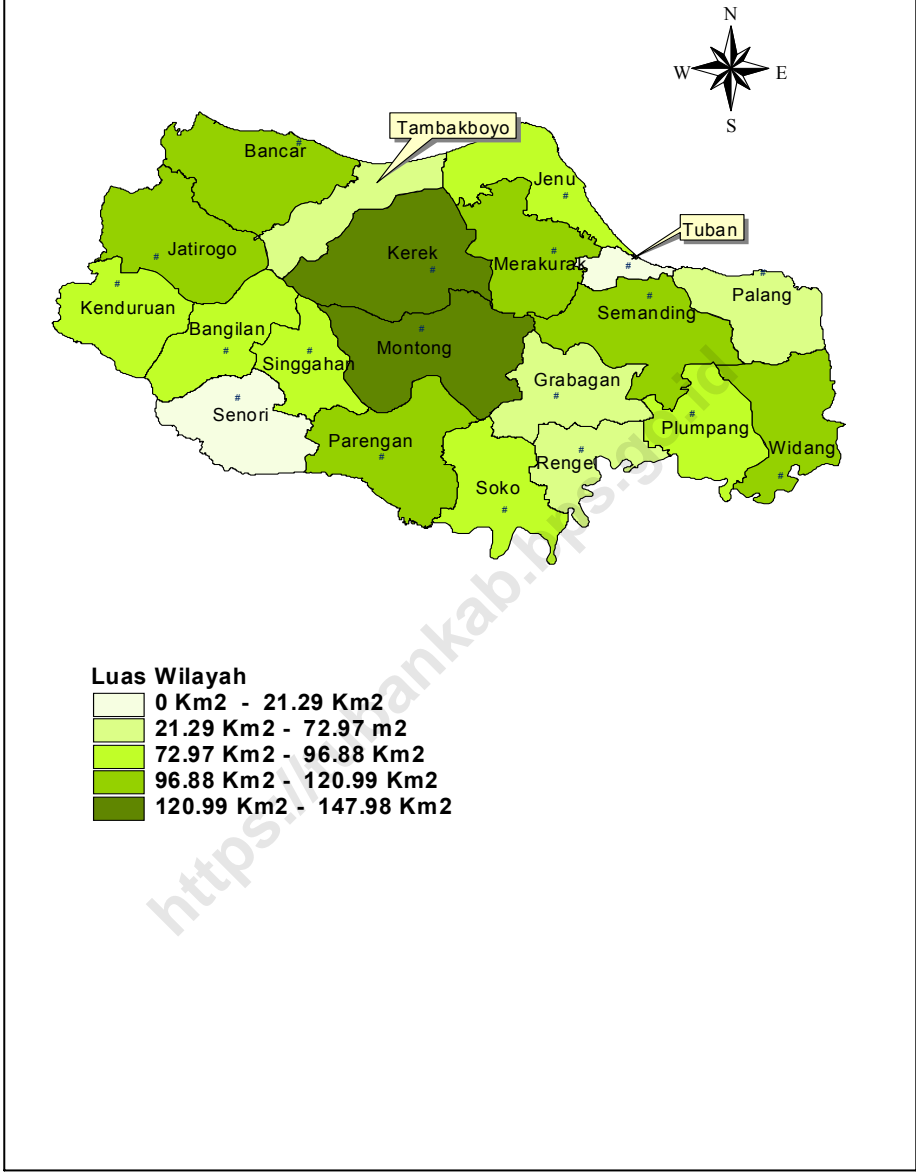
### **1.1 Total Area**

*In August 2005, Tuban Regency of resolving district from 19 district become 20 district. Resolving of district its region is 3 district that is District of Semanding, Rengel And Soko. District of Grabagan is resolving from 3 the district. From tables 1.3 wide of district widest region is District Montong, that is 8.04 percentage of wide Tubanregency. While wide of district smallest region is District Tuban broadly 21.29 km<sup>2</sup> or 1,16 percentage of wide of Tuban regency*

### **1.2 Climate**

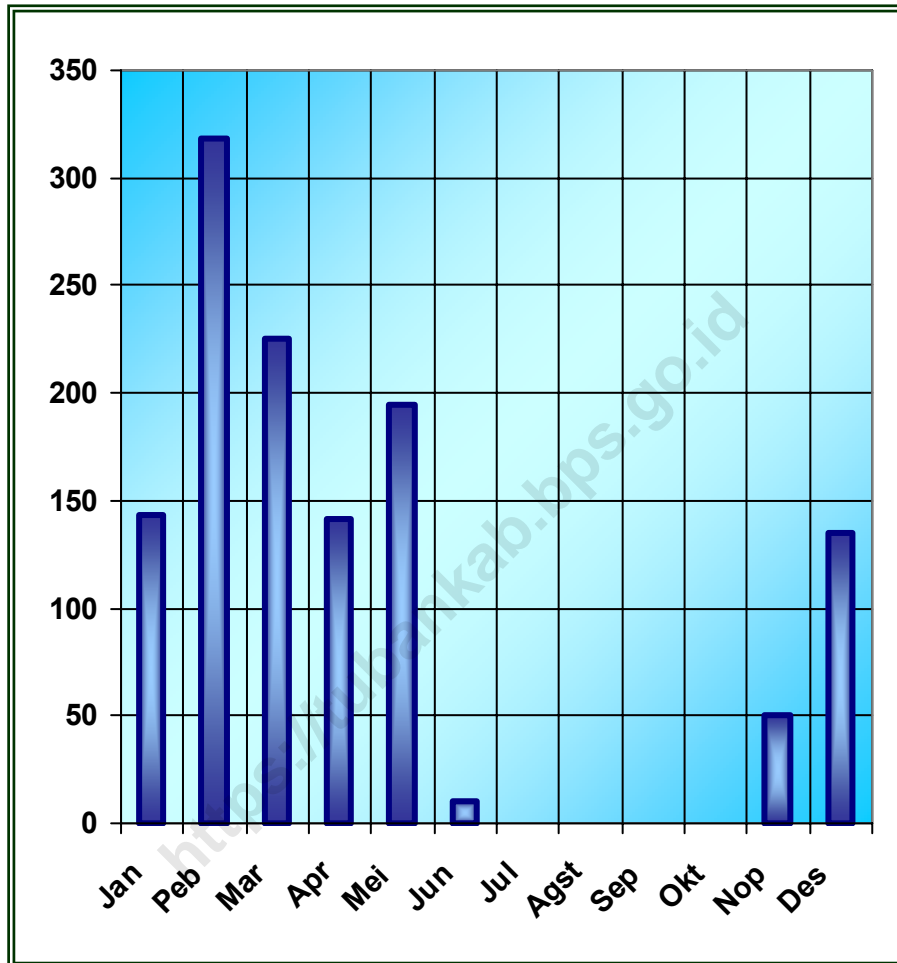
*From tables 1.7 rainfall that happened in 2006 in happened highest Tuban regency in February that is 318.36 mm. Lowest rainfall happened in Oktober with rainfall only 0.20 mm. For highest rainfall pursuant to measurment station happened in Ngabongan 1.830 mm and lowest happene in Soko with rainfall 520 mm.*

# PETA LUAS WILAYAH KABUPATEN TUBAN TAHUN 2006



*Kabupaten Tuban Dalam Angka 2007/Tuban Regency in Figures 2007*

**Gambar/Figure 1.1:**  
**Rata – rata Curah Hujan**  
*Average of Rainfall*  
**2006**



**Tabel/Table : I.1**  
**Letak Geografis dan Batas Wilayah Kabupaten Tuban**  
*Geographical Position and Area Border of Tuban Regency*

**Letak Geografis**  
*Geographical Position*

<b>Bujur Timur</b> <i>East Longitude</i>	<b>Lintang Selatan</b> <i>South Latitude</i>
(1)	(2)
111,30'	6,40'
112,35'	7,18'

**Batas Wilayah**  
*Area Border*

<b>Sisi Perbatasan</b> <i>Border Side</i>	<b>Wilayah Perbatasan</b> <i>Border Area</i>
(1)	(2)
Batas Utara / <i>North Border</i>	Laut Jawa / <i>Java Sea</i>
Batas Timur / <i>East Border</i>	Kabupaten Lamongan / <i>Lamongan Region</i>
Batas Selatan / <i>South Border</i>	Kabupaten Bojonegoro / <i>Bojonegoro Region</i>
Batas Barat / <i>West Border</i>	Propinsi Jawa Tengah / <i>Middle of Java Propince</i>

**Sumber/Source : Pemerintah Kabupaten Tuban**

**Tabel/Table : I.2**  
**Topografi Wilayah dan Geologi Wilayah Kabupaten Tuban**  
*Area Topography and Geology Tuban Regency*

**Topografi Wilayah**  
*Topography of Area*

<b>Bujur Timur</b> <i>East Longitude</i>	<b>Satuan</b>	<b>Lintang Selatan</b> <i>South Latitude</i>
(1)	(2)	(3)
a. Luas Wilayah Daratan	Km <sup>2</sup>	1.893,94
b. Panjang Pantai	Km	65,00
c. Luas Lautan	Km <sup>2</sup>	22.608,00

**Geologi Wilayah**  
*Geology of Area*

<b>Jenis Tanah</b> <i>Kind of Land</i>	<b>Persen dari Luas Wilayah</b>	<b>Wilayah Kecamatan</b> <i>Sub Regency Area</i>
(1)	(2)	(3)
a. <b>Mediteran Merah Kuning</b> ( Berasal dari endapan batu kapur di daerah bukit sampai gunung )	3,8	Semanding, Montong, Kerek, Palang, Jenu, Sebagian Tambakboyo, Widang, Plumpang dan Merakurak
b. <b>Aluvial</b> ( berasal dari endapan di daerah dan Cekungan )	34	Tambakboyo, Bancar, Tuban, Palang, Rengel, Soko, Parengan, Singgahan, Senori dan Bangilan.
c. <b>Gramusol</b> ( Berasal dari endapan batuan di daerah yang bergelombang )	5	Bancar, Jatirogo dan Senori

**Sumber/Source : Pemerintah Kabupaten Tuban**



**Tabel/Table : I.3**  
**Luas Kecamatan dan Persentase Terhadap Luas Kabupaten**  
*Wide of Sub Regency and Percentage to Wide of Regency*  
**2006**

<b>Kecamatan</b> <i>Sub Regency</i>	<b>Luas Wilayah</b> <i>Total Area</i> <b>( Km<sup>2</sup> )</b>	<b>Prosentase Terhadap</b> <b>Luas Wilayah</b> <b>Kabupaten</b>
( 1 )	( 2 )	( 3 )
1. Kenduruan	85,73	4,66
2. Bangilan	77,27	4,20
3. Senori	78,39	4,26
4. Singgahan	79,05	4,30
5. Montong	147,98	8,04
6. Parengan	114,45	6,22
7. Soko	96,88	5,27
8. Rengel	58,52	3,18
9. Grabagan	54,13	2,94
10. Plumpang	86,52	4,70
11. Widang	107,14	5,82
12. Palang	72,70	3,95
13. Semanding	120,99	6,58
14. Tuban	21,29	1,16
15. Jenu	81,61	4,44
16. Merakurak	103,77	5,64
17. Kerek	136,55	7,42
18. Tambakboyo	72,97	3,97
19. Jatirogo	111,98	6,09
20. Bancar	112,36	6,11
<b>Jumlah/Total</b>	<b>1.839,94</b>	<b>100,0</b>

**Sumber/Source : BPS Kabupaten Tuban**

**Tabel/Table : I.4**  
**Ketinggian Wilayah menurut Kecamatan**  
*Altitudes Area by Sub Regency*  
**2006**

<b>Kecamatan</b> <i>Sub Regency</i>	<b>Ketinggian Wilayah</b> <i>Altitudes Area</i> <b>( Meter )</b>
( 1 )	( 2 )
1. Kenduruan	+114
2. Bangilan	+43
3. Senori	+40
4. Singgahan	+137
5. Montong	+172
6. Parengan	+27
7. Soko	+19
8. Rengel	+15
9. Grabagan	+320
10. Plumpang	+50
11. Widang	+10
12. Palang	+3
13. Semanding	+50
14. Tuban	+4
15. Jenu	+4
16. Merakurak	+8
17. Kerek	+46
18. Tambakboyo	+5
19. Jatirogo	+74
20. Bancar	+13

**Sumber/Source : Dinas Pertambangan Kabupaten Tuban (Peta Rupa Bumi Bakosurtanal 2001)**

**Tabel/Table : I.5**  
**Luas Daerah Menurut Kecamatan dan Jenis Lahan**  
*Total Area by Sub Regency and Kind of Field*  
**2006**

<b>Kecamatan</b> <i>Sub Regency</i>	<b>Lahan Sawah</b> <i>Wetland</i>	<b>Lahan Kering</b> <i>Dryland</i>	<b>Jumlah</b> <i>Total</i>
(1)	(2)	(3)	(4)
1. Kenduruan	1.532.000	7.040.900	8.572.900
2. Bangilan	2.616.349	5.111.079	7.727.428
3. Senori	3.878.810	3.959.749	7.838.559
4. Singgahan	3.142.000	4.763.069	7.905.069
5. Montong	2.134.869	12.663.513	14.798.382
6. Parengan	3.520.790	7.924.524	11.445.314
7. Soko	4.272.538	5.415.541	9.688.079
8. Rengel	2.808.600	3.042.932	5.851.532
9. Grabagan	5.100.000	313.000	5.413.000
10. Plumpang	5.336.860	3.315.240	8.652.100
11. Widang	6.597.404	4.116.400	10.713.804
12. Palang	1.836.785	5.433.381	7.270.166
13. Semanding	1.780.193	10.318.464	12.098.657
14. Tuban	578.070	1.551.681	2.129.751
15. Jenu	1.636.430	6.524.900	8.161.330
16. Merakurak	2.585.000	7.792.086	10.377.086
17. Kerek	1.988.720	11.665.952	13.654.640
18. Tambakboyo	1.555.710	5.741.200	7.296.910
19. Jatirogo	2.515.100	8.682.870	11.197.970
20. Bancar	3.602.350	7.633.250	11.235.600
<b>Jumlah :</b>	<b>54.860.531</b>	<b>129.134.031</b>	<b>183.994.562</b>

**Sumber/Source : BPS Kabupaten Tuban**

**Tabel/Table : I.6**  
**Jarak Antar Ibukota Kecamatan**  
*Inter-Sub Regency Distance*  
**( Km )**

<b>Kecamatan</b> <i>Sub Regency</i>		<b>Kode Kecamatan</b>								
Kode	Nama	010	020	030	040	050	060	070	080	081
(1)	(2)	(3)	(4)	(5)	(6)	(7)	(8)	(9)	(10)	(11)
010	Kenduruan	0	17	21	23	36	38	51	60	68
020	Bangilan	17	0	4	15	28	30	43	52	60
030	Senori	21	4	0	11	24	26	39	48	56
040	Singgahan	23	15	11	0	13	15	28	37	45
050	Montong	36	28	24	13	0	28	41	50	58
060	Parengan	38	30	26	15	28	0	13	22	30
070	Soko	51	43	39	28	41	13	0	9	17
080	Rengel	60	52	48	37	50	22	9	0	8
081	Grabagan	68	60	56	45	58	30	17	8	0
090	Plumpang	72	64	60	19	53	34	21	12	20
100	Widang	89	81	77	66	54	51	38	29	37
110	Palang	71	63	59	48	35	50	37	28	36
120	Semanding	63	57	53	42	29	57	42	33	18
130	Tuban	61	53	49	38	25	53	38	29	21
140	Jenu	56	48	44	33	20	48	48	39	31
150	Merakurak	51	43	39	28	15	43	48	39	31
160	Kerek	43	34	30	19	6	34	47	52	44
170	Tambakboyo	36	43	47	49	22	50	63	59	51
180	Jatirogo	5	12	16	18	31	33	46	55	77
190	Bancar	21	28	32	34	37	49	62	71	66

**Sumber/Source : BPS Kabupaten Tuban**

Kecamatan <i>Sub Regency</i>		Kode Kecamatan							
Kode	Nama	090	100	110	120	130	140	150	160
(1)	(2)	(3)	(4)	(5)	(6)	(7)	(8)	(9)	(10)
010	Kenduruan	72	89	71	63	61	56	51	42
020	Bangilan	64	81	63	57	53	48	43	34
030	Senori	60	77	59	53	49	44	39	30
040	Singgahan	49	66	48	42	38	33	28	19
050	Montong	53	54	35	29	25	20	15	6
060	Parengan	34	51	50	57	53	48	43	34
070	Soko	21	38	37	42	38	48	48	47
080	Rengel	12	29	28	33	29	39	39	52
081	Grabagan	20	37	36	17	21	31	31	44
090	Plumpang	0	17	16	21	17	27	27	40
100	Widang	17	0	28	33	29	39	39	52
110	Palang	16	28	0	14	10	20	20	33
120	Semanding	21	33	14	0	4	14	14	27
130	Tuban	17	29	10	4	0	10	10	24
140	Jenu	27	39	20	14	10	0	5	18
150	Merakurak	27	39	20	14	10	5	0	13
160	Kerek	40	52	33	27	24	18	13	0
170	Tambakboyo	47	59	40	34	30	20	25	16
180	Jatirogo	67	84	66	60	56	51	43	37
190	Bancar	62	74	55	49	45	35	40	31

Sumber/Source : BPS Kabupaten Tuban

Lanjutan Tabel/Continuation Table : I. 6

Kecamatan Sub Regency		Kode Kecamatan		
Kode	Nama	170	180	190
(1)	(2)	(3)	(4)	(5)
010	Kenduruan	36	5	21
020	Bangilan	43	12	29
030	Senori	47	16	32
040	Singgahan	49	18	34
050	Montong	22	31	37
060	Parengan	50	33	49
070	Soko	63	46	62
080	Rengel	59	55	71
081	Grabagan	51	77	66
090	Plumpang	47	67	62
100	Widang	59	84	74
110	Palang	40	66	55
120	Semanding	34	60	49
130	Tuban	30	56	45
140	Jenu	20	51	35
150	Merakurak	25	46	40
160	Kerek	16	37	31
170	Tambakboyo	0	31	15
180	Jatirogo	31	0	16
190	Bancar	15	16	0

Sumber/Source : BPS Kabupaten Tuban

**Tabel/Table : I.7**  
**Jumlah Curah Hujan, Hari Hujan dan Hujan Rata-rata**  
*Number of Rainfall, RainyDays and Average Rainy*  
**2006**

<b>B u l a n</b> <i>Month</i>	<b>Curah Hujan</b> <i>Rainfall</i> <b>( mm )</b>	<b>Hari Hujan</b> <i>Rainy Days</i> <b>( Hari )</b>	<b>Hujan Rata<sup>2</sup></b> <i>Average Rainy</i>
( 1 )	( 2 )	( 3 )	( 4 )
1. Januari / <i>January</i>	143.48	11.36	12.63
2. Pebruari / <i>Pebruary</i>	318.36	16.32	19.51
3. Maret / <i>March</i>	225.56	12.88	17.51
4. April / <i>April</i>	141.60	9.72	14.57
5. Mei / <i>May</i>	194.40	10.16	19.13
6. Juni / <i>June</i>	10.48	1.12	9.36
7. Juli / <i>July</i>	-	0.00	-
8. Agustus / <i>Agustus</i>	-	0.00	-
9. September / <i>September</i>	-	0.00	-
10. Oktober / <i>October</i>	0.2	0.00	-
11. Nopember / <i>November</i>	50.48	2.16	23.37
12. Desember / <i>December</i>	134.56	7.16	18.79

**Sumber/Source : Sub Dinas Pengairan Kabupaten Tuban**

**Tabel/Table : I.8**  
**Rata-rata Curah Hujan dan Hari Hujan Menurut Stasiun Pengukur**  
*Average of Rainfall and Rainy Days by Measurement Station*  
**2006**

Stasiun Pengukur <i>Measurement Stations</i>	Curah Hujan <i>Rainfall</i> ( mm )	Hari Hujan <i>Rainy Days</i> ( Hari )	Hari Hujan <i>Rainy Days</i> ( Hari )	Rata-rata Per bln <i>Monthly Average</i> ( mm )
( 1 )	( 2 )	( 3 )	( 4 )	( 4 )
1. Bangilan	+ 62	1.239	92	103.25
2. Mundri	+ 62	1.276	81	106.33
3. Kejuron	+ 98	1.252	73	104.33
4. Laju	+ 47	1.568	92	130.67
5. Sendang	+ 45	1.370	90	114.17
6. Jojogan	+90	1.759	93	146.58
7. Montong	+ 168	1.178	83	98.17
8. Sumurgung	+ 182	1.007	73	83.92
9. Soko Medalem	+ 60	1.502	82	125.17
10. Ngabongan	+ 49	1.830	79	152.50
11. Kebonharjo	+ 90	1.197	56	99.75
12. Belikanget	+ 16	1.138	46	94.83
13. Kerek	+ 70	1.174	79	97.83
14. Simo	+ 40	778	60	64.83
15. Kepet	+ 50	1.222	76	101.83
16. Tuban	+ 4	1.045	56	87.08
17. Bogorejo	+ 5	942	44	78.50
18. Tegalrejo	+ 20	1.163	42	96.92
19. Jenu	+ 4	1.062	94	88.50
20. Soko	+ 20	5.220	26	43.33
21. Rengel	+ 22	1.224	60	102.00
22. Maibit	+ 22	1.245	84	103.75
23. Klotok	+ 10	1.320	82	110.00
24. Widang	+ 5	1.344	78	112.00
25. Palang	-	1.123	53	93.56
26. Sugiharjo	-	0	0	-

**Sumber/Source : Sub Dinas Pengairan Kabupaten Tuban**



**Tabel/Table : I.9**  
**Nama Sungai, Mata Air, Panjang Sungai dan Luas Irigasi**  
*Name of Rivers, Water Source, Length of Rivers and Area of Irrigation*  
**2006**

<b>Nama Sungai</b> <i>Name of Rivers</i>	<b>Mata Air</b> <i>Water source</i>	<b>Panjang Sungai</b> <i>Length of Rivers</i> <b>( Km )</b>	<b>Luas Irigasi</b> <i>Area of Irrigation</i> <b>( Ha )</b>
( 1 )	( 2 )	( 3 )	( 4 )
1. Bengawan Solo	Jawa Tengah	60,00	5.430
2. Kening	Jawa Tengah	60,00	2.522
3. Kedung Gaden	Kenduruan	14,00	85
4. Simbatan	K e r e k	4,20	167
5. Kejuron	Bangilan	12,00	196
6. Cekalang	S o k o	8,00	485
7. Kemawing	Semanding	11,50	974
8. Ngabongan	Singgahan	4,00	200
9. Prumpung	Tambakboyo	11,32	819
10. Nglajam	Senori	5,00	412
11. Kedung Kayen	K e r e k	1,20	183
12. Bebek Putih	Senori	4,52	383
13. Guwo Terus	Montong	7,50	1.250
14. Tawun	Jatirogo	2,50	-
15. Soko Medalem	Senori	8,75	307
16. Katerban	Senori	4,52	256
17. Gede	Senori	14,52	21
18. Kramat	Senori	2,20	191

**Sumber/Source : Dinas Pemukiman dan Prasarana Wilayah Kabupaten Tuban**

**Tabel/Table : I.10**  
**Jenis Bangunan Pengairan Menurut Kecamatan**  
*Kind of Irrigation Buildings by Sub Regency*  
**2006**

<b>Kecamatan</b> <i>Sub Regency</i>	<b>Waduk</b> ( Buah )	<b>Bendung</b> ( Buah )	<b>Pembuang</b> ( Buah )	<b>Sadap</b> ( Buah )
( 1 )	( 2 )	( 3 )	( 4 )	( 5 )
1. Kenduruan	-	2	-	8
2. Bangilan	-	5	1	11
3. Senori	-	5	-	9
4. Singgahan	-	3	-	21
5. Montong	-	5	-	1
6. Parengan	-	1	-	-
7. Soko	-	5	-	9
8. Rengel	-	-	1	19
9. Grabagan	-	-	-	-
10. Plumpang	1	-	-	10
11. Widang	1	2	4	9
12. Palang	1	-	-	5
13. Semanding	1	2	-	8
14. Tuban	-	-	-	-
15. Jenu	2	-	-	7
16. Merakurak	1	-	3	18
17. Kerek	1	3	-	5
18. Tambakboyo	2	2	-	27
19. Jatirogo	-	2	-	16
20. Bancar	3	-	-	8
<b>Jumlah :</b>	<b>13</b>	<b>37</b>	<b>9</b>	<b>191</b>

**Sumber/Source : Dinas Pemukiman dan Prasarana Wilayah Kabupaten Tuban**

Kecamatan <i>Sub Regency</i>	Tanggul ( Km )	Saluran Sekunder ( Km )	Saluran Induk ( Km )	Talang ( Buah )
( 1 )	( 3 )	( 4 )	( 5 )	( 6 )
1. Kenduruan	-	-	-	1
2. Bangilan	2,000	7,450	8,671	1
3. Senori	0,268	8,620	1,986	3
4. Singgahan	0,352	10,654	-	-
5. Montong	0,800	-	-	-
6. Parengan	-	-	-	-
7. Soko	-	5,800	-	-
8. Rengel	7,500	21,810	-	-
9. Grabagan	7,790	9,640	-	-
10. Plumpang	10,150	14,750	-	-
11. Widang	0,334	5,700	-	-
12. Palang	0,150	5,910	-	-
13. Semanding	-	3,970	-	-
14. Tuban	0,130	3,700	-	-
15. Jenu	1,334	11,876	-	-
16. Merakurak	0,875	5,200	1,000	-
17. Kerek	0,193	10,980	-	1
18. Tambakboyo	-	10,980	-	2
19. Jatirogo	2,305	0,500	-	3
20. Bancar	-	-	-	-
<b>Jumlah :</b>	<b>34,181</b>	<b>137,540</b>	<b>11,657</b>	<b>11</b>

Sumber/Source : Dinas Pemukiman dan Prasarana Wilayah Kabupaten Tuban



# 2

# Pemerintahan



**Pemerintahan**



**Pegawai Negeri Sipil**

## **PENJELASAN TEKNIS**

### **1. Pemerintahan**

Adalah suatu sistem yang mengatur segala kegiatan masyarakat dalam suatu daerah/wilayah/negara yang meliputi segala aspek kehidupan berdasarkan norma-norma tertentu.

### **2. Kabupaten Tuban**

Merupakan salah satu dari Kabupaten di propinsi Jawa Timur mempunyai sistem pemerintahan yang sama dengan Kabupaten-kabupaten lainnya. Unit pemerintahan di bawah Kabupaten secara langsung adalah Kecamatan. Masing-masing Kecamatan terdiri dari beberapa desa, desa dibagi beberapa dusun yang dibagi kedalam RT/RW.

### **3. Desa**

Adalah suatu wilayah yang ditempati oleh sejumlah penduduk sebagai kesatuan masyarakat. Hukum yang mempunyai organisasi pemerintah terendah langsung dibawah Camat dan berhak menyelenggarakan RT nya sendiri.

### **4. Kelurahan**

Suatu wilayah yang ditempati sejumlah penduduk yang mempunyai orang pemerintah terendah langsung dibawah Camat yang tidak berhak menyelenggarakan RT nya sendiri.

## **TECHNICAL NOTES**

1. *A government is a system to regulate all of people activities in a certain area region natoon, which collaborates the way of life under the norms of humanity.*

### **2. Tuban Regency**

*Represent one of the regency in Jawa Timur province have governance system which equal to other regency. Governance unit under regency directly district. Each district consist of some countryside, countryside divided into RT / RW.*

### **3. Village**

*Is a region occupied by a number of resident as unity society. Law having governmental organization of direct under Sub-Regency chief and is entitled to carry out its own RT.*

### **4. Sub-District**

*Is an region occupied by a number of resident which is governmental people have of direct under Sub-Regency chief which have no business carry out its own RT.*

#### **5. RT/RW**

Adalah organisasi masyarakat yang diakui dan dibina oleh pemerintah untuk memelihara melestarikan nilai-nilai kehidupan masyarakat Indonesia yang berdasarkan kegotongroyongan dan kekeluargaan serta untuk membantu meningkatkan kelancaran pelaksanaan tugas pemerintah, pembangunan dan kekeluargaan serta membantu meningkatkan kelancaran pelaksanaan tugas pemerintah, pembangunan dan kepentingan masyarakat di desa/kelurahan.

#### **5. RT/RW**

*Is society organization confessed and constructed by pemerintahuntuk look after to preserve values life of Indonesia society which pursuant to familiarity and kegotongroyongan and also to assist to improving governmental duty execution fluency, familiarity and development and also assist to improve pemerintah,pembangunan duty execution fluency and importance of society in village / sub-district.*

<https://tubankab.bps.go.id>

## **2.1 Pemerintahan**

Pada bulan Agustus 2005, Kabupaten Tuban mengalami penambahan kecamatan menjadi 20 kecamatan. Kecamatan yang baru adalah Kecamatan Grabagan dengan jumlah desa 11. Jumlah desa pada umumnya tidak mengalami perubahan. Tiga kecamatan yang mengalami perubahan jumlah desa yaitu Kecamatan Soko, Rengel dan Semanding. Kecamatan Soko 23 desa, Kecamatan Rengel 16 Desa dan Kecamatan Semanding 17 desa.

Jumlah kelurahan di Kabupaten Tuban tidak mengalami perubahan dibandingkan tahun 2005. Hanya tiga kecamatan yang mempunyai kelurahan yaitu Kecamatan Tuban, Palang dan Semanding masing-masing jumlah kelurahannya 14, 1 dan 2.

Jumlah perangkat desa terutama kepala desa dari 311 desa di Kabupaten Tuban, pada tahun 2006 yang mempunyai kepala desa sebanyak 288 desa .

## **2.2 Pegawai Negeri Sipil**

Jumlah Pegawai Negeri Sipil di Kabupaten Tuban tahun 2006 adalah 9.468 orang yang terdiri dari 5.658 laki-laki dan 3,810 perempuan. Jumlah ini mengalami penurunan dibanding tahun 2005 yang berjumlah 9.509 orang. Jumlah PNS menurut tingkat pendidikan yang paling banyak adalah sarjana/diploma IV yang berjumlah 4.063 lihat tabel II.6

## **2.1 Governance**

*In August 2005, Tuban Regency resolving of district become 20 district. New district is District of Grabagan with amount of village 11. Amount of village in general not experience of change. Three district resolving is amount of village that is District of Soko, Rengel And Semanding. District of Soko 23 village, District of Rengel 16 village and District of Semanding 17 village.*

*Number of sub-district in Tuban Regency not experience of change compared to 2004. Only three district having sub-district that is District of Tuban, Palang and Semanding of is each the amount of its sub-district 14, 1 and 2.*

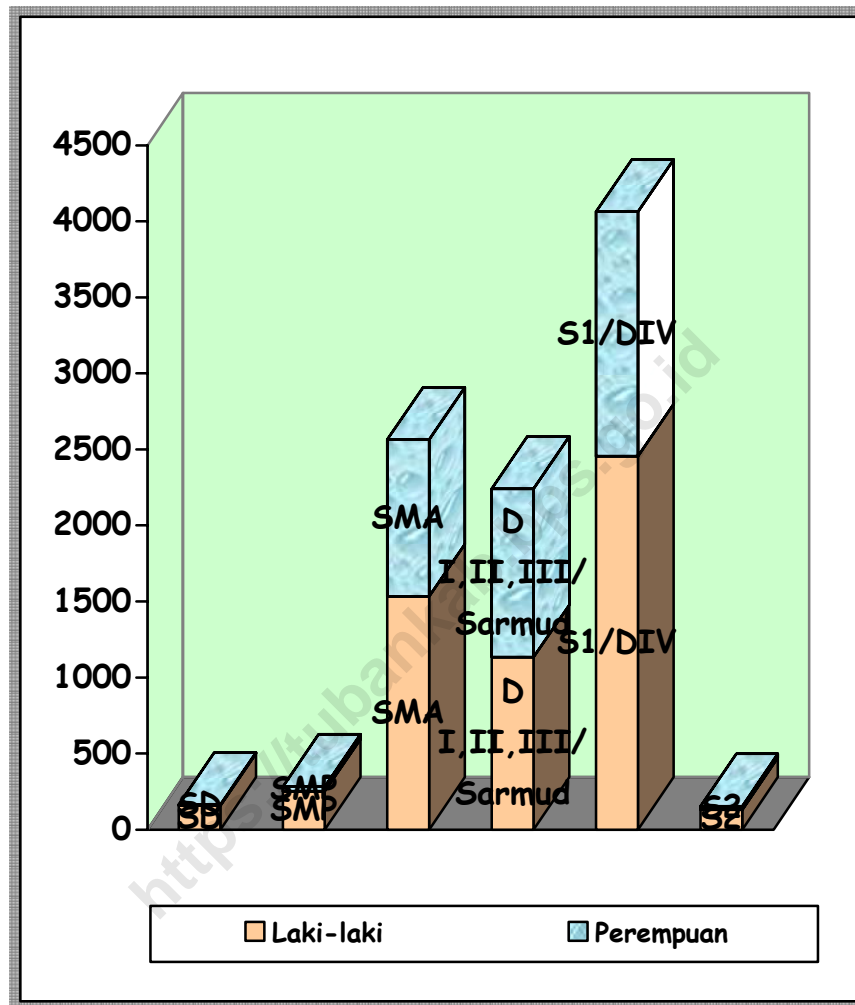
*Number of countryside peripheral especially lead village from 311 village in Tuban Regency, in 2006 having village head counted 288 village .*

## **2.2 Public Servant Civil**

*Number of Public Servant Civil in Tuban Regency 2006 is 9.468 one who consist of 5.658 men and 3.810 woman. This amount of degradation compared to 2005 amounting to 9.509 people. Number of PNS according to education storey;level which at most is University / IV diploma amounting to 4.063 seeing the tables of II.6*



**Gambar/Figure 2.1**  
**Jumlah PNS Menurut Pendidikan dan Jenis Kelamin**  
*Number of Civil Servants by Educational Level and Sex*  
**2006**



**Tabel/Table : II.1**  
**Kecamatan, Desa/Kel Letak Ibukota Kecamatan dan Banyaknya Desa/Kelurahan**  
*Sub Regency, Position Village Capital of Sub Regency and Number of Village*  
**2006**

<b>Kecamatan</b> <i>Sub Regency</i>	<b>Desa/Kelurahan Letak Ibukota Kecamatan</b> <i>Position Village Capital of Sub Regency</i>	<b>Banyaknya Desa/Kelurahan</b> <i>Number of Village</i>
(1)	(2)	(3)
1. Kenduruan	Sidomukti	9
2. Bangilan	Bangilan	14
3. Senori	Sendang	12
4. Singgahan	Mulyoagung	12
5. Montong	Montongsekar	13
6. Parengan	Parangbatu	18
7. Soko	Sokosari	23
8. Rengel	Rengel	16
9. Grabagan	Grabagan	11
10. Plumpang	Plumpang	18
11. Widang	Widang	16
12. Palang	Glodok	19
13. Semanding	Bejagung	17
14. Tuban	Latsari	17
15. Jenu	B e j i	17
16. Merakurak	Sambonggede	19
17. Kerek	Margomulyo	17
18. Tambakboyo	Sobontoro	18
19. Jatirogo	Wotsogo	18
20. Bancar	Banjarejo	24
<b>Jumlah :</b>		<b>328</b>

**Sumber/Source : BPS Kabupaten Tuban**

**Tabel/Table : II.2**  
**Desa/Kelurahan, Dusun, RT dan RW**  
*Village, Sub Village, RT and RW*  
**2006**

<b>Kecamatan</b> <i>Sub Regency</i>	<b>Desa/Kelurahan</b> <i>Village</i>	<b>Dusun</b> <i>Sub Village</i>	<b>RT</b>	<b>RW</b>
(1)	(2)	(3)	(4)	(5)
1. Kenduruan	9	27	194	43
2. Bangilan	14	46	295	116
3. Senori	12	33	237	61
4. Singgahan	12	36	176	59
5. Montong	13	47	267	62
6. Parengan	18	52	264	59
7. Soko	23	57	562	113
8. Rengel	16	42	365	75
9. Grabagan	11	36	228	46
10. Plumpang	18	53	450	118
11. Widang	16	46	362	66
12. Palang	18/1	52	645	96
13. Semanding	15/2	49	568	177
14. Tuban	3/14	7	323	96
15. Jenu	17	47	327	74
16. Merakurak	19	49	375	101
17. Kerek	17	46	294	75
18. Tambakboyo	18	37	213	66
19. Jatirogo	18	50	376	107
20. Bancar	24	67	320	118
<b>Jumlah/Total 2005</b>	<b>328</b>	<b>844</b>	<b>6.469</b>	<b>1.733</b>
<b>Jumlah/Total 2004</b>	328	844	6.469	1.733
<b>Jumlah/Total 2003</b>	328	844	6.839	1.737
<b>Jumlah/Total 2002</b>	328	731	6.408	1.725
<b>Jumlah/Total 2001</b>	328	871	6.639	1.828

**Sumber/Source : Bagian Pemerintahan Sekretariat Daerah Pemkab. Tuban**

**Tabel/Table : II.3**  
**Desa/Kelurahan dan Perangkat Desa**  
*Village and Village Officer*  
**2006**

Kecamatan <i>Sub Regency</i>	Jumlah <i>Total</i>			
	Desa/Kel. <i>Village</i>	Kades <i>Chief of Village</i>	Sekdes <i>Secretary Of Village</i>	Kadus <i>Chief Of Sub Village</i>
(1)	(2)	(3)	(4)	(5)
1. Kenduruan	9	9	9	27
2. Bangilan	14	13	13	43
3. Senori	12	11	12	30
4. Singgahan	12	12	11	33
5. Montong	13	13	12	38
6. Parengan	18	18	15	44
7. Soko	23	23	23	53
8. Rengel	16	14	15	39
9. Grabagan	11	9	10	30
10. Plumpang	18	18	17	52
11. Widang	16	15	15	42
12. Palang	18/1	16/1	16/1	43
13. Semanding	15/2	13/2	14/2	37
14. Tuban	3/14	3/14	2/14	4
15. Jenu	17	17	15	29
16. Merakurak	19	16	16	39
17. Kerek	17	15	13	43
18. Tambakboyo	18	15	16	34
19. Jatirogo	18	18	17	41
20. Bancar	24	21	20	57
<b>Jumlah/Total 2005</b>	<b>311/17</b>	<b>288/17</b>	<b>281/17</b>	<b>758</b>
<b>Jumlah/Total 2004</b>	328	290	287	777
<b>Jumlah/Total 2003</b>	328	328	326	772
<b>Jumlah/Total 2002</b>	328	328	328	731
<b>Jumlah/Total 2001</b>	328	310	307	792

**Sumber/Source : Bagian Pemerintahan Sekretariat Daerah Pemkab. Tuban**

Kecamatan <i>Sub Regency</i>	Kepala Urusan <i>Chief</i>				
	Pemerin tahan <i>Government</i>	Ek. Bang <i>Ec &amp; Devlp</i>	Kesra <i>Sociality</i>	Keuangan <i>Monetary</i>	Umum <i>General</i>
	(1)	(2)	(3)	(4)	(5)
1. Kenduruan	8	8	9	9	9
2. Bangilan	12	11	13	11	13
3. Senori	11	11	9	9	8
4. Singgahan	12	7	11	9	7
5. Montong	12	11	10	13	12
6. Parengan	15	14	15	13	15
7. Soko	21	22	21	21	17
8. Rengel	16	13	13	14	13
9. Grabagan	9	7	7	8	8
10. Plumpang	12	13	16	12	11
11. Widang	14	10	15	15	13
12. Palang	17	12	16	14	14
13. Semanding	13	10	14	13	13
14. Tuban	3	3	3	3	3
15. Jenu	16	15	15	14	9
16. Merakurak	14	16	18	15	11
17. Kerek	14	15	13	13	11
18. Tambakboyo	17	16	14	15	17
19. Jatirogo	16	16	17	16	17
20. Bancar	18	20	23	19	20
<b>Jumlah/Total 2005</b>	<b>270</b>	<b>250</b>	<b>272</b>	<b>256</b>	<b>242</b>
<b>Jumlah/Total 2004</b>	268	254	280	258	238
<b>Jumlah/Total 2003</b>	270	258	276	259	242
<b>Jumlah/Total 2002</b>	255	242	257	259	241
<b>Jumlah/Total 2001</b>	294	270	264	262	264

Sumber/Source : Bagian Pemerintahan Sekretariat Daerah Pemkab. Tuban

Kecamatan <i>Sub Regency</i>	Pembantu <i>Staff</i>		
	Kadus <i>Chief Of Sub Village</i>	Modin <i>Chief Society</i>	Kepala Urusan <i>Chief</i>
(1)	(2)	(3)	(4)
1. Kenduruan	24	-	-
2. Bangilan	46	-	-
3. Senori	22	-	-
4. Singgahan	12	-	-
5. Montong	15	-	-
6. Parengan	21	4	-
7. Soko	39	-	-
8. Rengel	67	7	-
9. Grabagan	21	3	-
10. Plumpang	61	6	5
11. Widang	54	-	-
12. Palang	29	2	3
13. Semanding	14	2	6
14. Tuban	5	1	2
15. Jenu	4	18	-
16. Merakurak	25	-	-
17. Kerek	43	2	1
18. Tambakboyo	17	6	-
19. Jatirogo	19	-	1
20. Bancar	15	6	-
<b>Jumlah/Total 2005</b>	<b>553</b>	<b>57</b>	<b>18</b>
<b>Jumlah/Total 2004</b>	592	47	17
<b>Jumlah/Total 2003</b>	545	29	73
<b>Jumlah/Total 2002</b>	550	10	2
<b>Jumlah/Total 2001</b>	600	58	7

Sumber/Source : Bagian Pemerintah Sekretariat Daerah Pemkab. Tuban

**Tabel/Table : II.4**  
**Kelurahan dan Perangkat Kelurahan**  
*Village and Village Officer*  
**2006**

Kecamatan <i>Sub Regency</i>	Kelurahan <i>Village</i>	Kepala Seksi <i>Chief</i>			
		Pemerin Tahan <i>Government</i>	P M D	Pelayanan Umum <i>Public Service</i>	Tramtib
(1)	(2)	(3)	(4)	(5)	(6)
1. Tuban	14	14	14	14	14
2. Semanding	2	2	2	2	2
3. Palang	1	1	1	1	1
<b>Jumlah/Total 2005</b>	<b>17</b>	<b>17</b>	<b>17</b>	<b>17</b>	<b>17</b>

**Sumber/Source : Bagian Pemerintahan Sekretariat Daerah Pemkab. Tuban**

**Tabel/Table : II.5**  
**Jumlah Pegawai Negeri Sipil Menurut Golongan Kepangkatan dan Jenis Kelamin**  
*Number of Civil Servants by Hierarchy and Sex*  
**2006**

Pangkat/Golongan/Ruang <i>Hierarchy</i>	Jenis Kelamin <i>Sex</i>		Jumlah <i>Total</i>
	Laki-laki <i>Male</i>	Perempuan <i>Female</i>	
	(1)	(2)	
I/A ( Juru Muda )	7	-	7
I/B ( Juru Muda Tingkat I )	9	-	9
I/C ( Juru )	22	1	23
I/D ( Juru Tingkat I )	82	2	84
II/A ( Pengatur Muda )	370	123	493
II/B ( Pengatur Muda Tingkat I )	248	86	334
II/C ( Pengatur )	252	114	366
II/D ( Pengatur Tingkat I )	224	131	355
III/A ( Penata Muda )	477	355	832
III/B ( Penata Muda Tingkat I )	620	418	1.038
III/C ( Penata )	735	445	1.180
III/D ( Penata Tingkat I )	752	457	1.209
IV/A ( Pembina )	1.588	1.503	3.091
IV/B ( Pembina Tingkat I )	265	174	439
IV/C ( Pembina Utama Muda )	6	1	7
IV/D ( Pembina Utama Madya )	1	-	1
IV/E ( Pembina Utama )	-	-	-
<b>Jumlah/Total 2006</b>	<b>5.658</b>	<b>3.810</b>	<b>9.468</b>
<b>Jumlah/Total 2005</b>	5.726	3.783	9.506
<b>Jumlah/Total 2004</b>	5.711	3.818	9.529
<b>Jumlah/Total 2003</b>	6.438	2.958	9.396
<b>Jumlah/Total 2002</b>	6.885	2.578	9.463
<b>Jumlah/Total 2001</b>	7.006	2.640	9.646

**Sumber/Source : Badan Kepegawaian Daerah Kabupaten Tuban**



**Tabel/Table : II.6**  
**Jumlah Pegawai Negeri Sipil Menurut Tingkat Pendidikan dan Jenis Kelamin**  
*Number of Civil Servants by Educational Level and Sex*  
**2006**

Tingkat Pendidikan <i>Educational Level</i>	Jenis Kelamin <i>Sex</i>		Jumlah <i>Total</i>
	Laki-laki <i>Male</i>	Perempuan <i>Female</i>	
(1)	(2)	(3)	(4)
Sampai dengan SD	157	6	163
SMP	251	31	282
SMA	1.533	1.032	2.565
Diploma I,II,III/Akta I,II,III/ Sarjana Muda	1.133	1.109	2.242
Sarjana / Diploma IV	2.455	1.608	4.063
Pasca Sarjana / Doktor / Ph.D	129	24	153
<b>Jumlah/Total 2006</b>	<b>5.658</b>	<b>3.810</b>	<b>9.468</b>
<b>Jumlah/Total 2005</b>	5.824	3.682	9.506
<b>Jumlah/Total 2004</b>	5.711	3.818	9.529
<b>Jumlah/Total 2003</b>	6.438	2.958	9.396
<b>Jumlah/Total 2002</b>	6.885	2.578	9.463
<b>Jumlah/Total 2001</b>	7.006	2.640	9.646

**Sumber/Source : Badan Kepegawaian Daerah Kabupaten Tuban**

**Tabel/Table : II.7**  
**Jumlah Pegawai Negeri Sipil Menurut Golongan Kepangkatan dan Instansi**  
*Number of Civil Servants by Hierarchy and Governmental Offices*  
**2006**

<b>Instansi</b> <i>Governmental Offices</i>	<b>Pangkat/Golongan/Ruang</b> <i>Hierarchy</i>			
	<b>I</b>	<b>II</b>	<b>III</b>	<b>IV</b>
(1)	(2)	(3)	(4)	(5)
1. Sekretariat Daerah	4	59	108	7
2. Badan Perencanaan Pembangunan Daerah	-	7	30	5
3. Badan Pengawas Daerah	1	8	22	5
4. Badan Kepegawaian Daerah	-	19	28	4
5. Dinas Pendidikan	87	592	2.437	3.414
6. Dinas Pertanian	1	44	111	9
7. Dinas Kesehatan & KB	6	234	486	19
8. Dinas Kimprasil	15	134	120	4
9. Dinas Perhubungan	2	40	40	3
10. Dinas Narkeduk & Capil	-	9	61	7
11. Dinas Indagkop	1	48	49	7
12. Dinas Parnsibud	-	8	28	4
13. Dinas Pertambangan	-	7	31	3
14. Dinas Pengelola Keuangan Daerah	-	19	49	4
15. Dinas Perikanan & Kelautan	-	13	31	5


**Sumber/Source : Badan Kepegawaian Daerah Kabupaten Tuban**

Instansi <i>Governmental Offices</i>	Pangkat/Golongan/Ruang <i>Hierarchy</i>			
	I	II	III	IV
(1)	(2)	(3)	(4)	(5)
16. Kantor Infokom	-	3	20	-
17. Kantor Satibtranmas	-	25	21	1
18. Kantor Lingkungan Hidup	-	4	8	-
19. Kantor Sosial	1	1	12	-
20. Kantor PMD	-	3	20	1
21. Kantor IPPK	-	14	89	3
22. Sekretariat Dewan	-	11	15	4
23. RSUD Dr.R.Koesma	1	97	106	20
24. PD. Aneka Tambang	-	-	5	-
25. PDAM	-	-	1	-
26. Kantor Camat Tuban	-	4	14	1
27. Kantor Camat Palang	1	5	20	-
28. Kantor Camat Semanding	-	10	25	1
29. Kantor Camat Widang	-	11	11	-
30. Kantor Camat Jenu	-	6	13	1

Sumber/Source : Badan Kepegawaian Daerah Kabupaten Tuban

Instansi <i>Governmental Offices</i>	Pangkat/Golongan/Ruang <i>Hierarchy</i>			
	I (1)	II (2)	III (3)	IV (4)
31. Kantor Camat Tambakboyo	-	5	10	1
32. Kantor Camat Bancar	-	4	10	1
33. Kantor Camat Merakurak	-	4	16	-
34. Kantor Camat Kerek	-	10	7	1
35. Kantor Camat Montong	-	5	7	-
36. Kantor Camat Senori	1	4	11	-
37. Kantor Camat Singgahan	-	5	13	1
38. Kantor Camat Bangilan	-	7	8	1
39. Kantor Camat Jatirogo	-	9	16	-
40. Kantor Camat Kenduruan	-	8	10	-
41. Kantor Camat Parengan	-	6	10	1
42. Kantor Camat Soko	-	5	12	1
43. Kantor Camat Plumpang	-	11	13	-
44. Kantor Camat Rengel	-	8	7	-
45. Kantor Camat Grabagan	-	9	10	-
46. Kantor Kelurahan	1	13	88	-
<b>Jumlah/Total 2006</b>	<b>122</b>	<b>1.548</b>	<b>4.259</b>	<b>3.539</b>
<b>Jumlah/Total 2005</b>	167	1.636	4.555	3.148
<b>Jumlah/Total 2004</b>	185	1.632	4.738	2.929
<b>Jumlah/Total 2003</b>	236	1.744	5.074	2.343
<b>Jumlah/Total 2002</b>	278	1.955	5.578	1.652

Sumber/Source : Badan Kepegawaian Daerah Kabupaten Tuban



# 3 Penduduk



**Demografi**



**Tenaga Kerja**

1. **Data Kependudukan**, utamanya dapat diperoleh melalui Sensus Penduduk, Registrasi Penduduk dan Survei Kependudukan.

a. **Sensus Penduduk**

Adalah suatu kegiatan pengumpulan data kependudukan terhadap seluruh penduduk di suatu wilayah dalam suatu waktu tertentu. Sensus Penduduk dilakukan setiap 10 tahun sekali pada tahun yang berakhiran 0. Data hasil sensus dikelompokkan dalam jenis kelamin, umur, status perkawinan, agama dan lainnya yang disajikan dalam wilayah terkecil. Disamping itu hasil sensus dapat menjadi data dasar untuk proyeksi penduduk.

b. **Survei Kependudukan**

Adalah suatu kegiatan pengumpulan data kependudukan yang dilaksanakan dengan menggunakan teknis sampel tertentu dan jenis data yang dikumpulkan tergantung dengan jenis-jenis surveinya.

Survei Sosial dan Ekonomi Nasional (Susenas) dan Survei Angkatan Kerja Nasional (Sakernas) adalah contoh dari beberapa survei kependudukan yang dilakukan BPS.

1. **Population Data**, it is collected through Population Census, Civil Registration and Population Survey.

a. **Population Census**, is a complete enumeration of population covered all regions at one time. The census usually conducted every 10 years that the year ended by zero. The result of census gives population data which can be categorized by gender, age, marital status, religion and others that are recorded through the small area, such village. Beside that, the figure is become a data base of Population Projection.

b. **Population Survey**, another source of population data is carried by sample enumeration which is used one of sample technic depends on the types of the survey. Sosial and Economic Survey, and Labor Force Survey are selected Population Survey.

**c. Registrasi Penduduk**

Adalah suatu kegiatan pencatatan rutin setiap kejadian yang terjadi pada seluruh penduduk yaitu kelahiran, kematian dan perpindahan. Dengan registrasi penduduk yang baik dan benar berarti setiap saat secara langsung dapat segera diketahui jumlah penduduk yang terdapat dalam suatu wilayah

**2. Kepadatan**

Adalah jumlah penduduk disuatu wilayah dibagi dengan luas wilayah yang bersangkutan (banyaknya penduduk perkilometer persegi )

**3. Bekerja**

Adalah kegiatan dengan maksud memperoleh atau membantu memperoleh penghasilan atau keuntungan paling sedikit satu jam dalam seminggu selama pencacahan. Bekerja selama satu jam tersebut harus dilakukan berturut-turut dan tidak terputus.

**4. Mencari Pekerjaan**

a. Mereka yang bekerja, tetapi karena suatu hal masih mencari pekerjaan.

b. Mereka yang dibebastugaskan dan akan dipanggil kembali tetapi sedang berusaha untuk mendapatkan pekerjaan.

c. Mereka yang belum pernah bekerja dan sedang berusaha mendapatkan pekerjaan.

*c. **Civil Registration**, Population data based on Civil Registration are obtained from administrative records of village authorities. In the regional and national levels, data are obtained by adding one record to another for all villages.*

*2. **Population Density** is the number of persons in the area divided the wide area (number of person per square kilometers)*

*3. **Working** means worked at least one hour continuously during the reference week to earn income or profit.*

*4. **Looking for jobs***

*a. Those who are employed but for some reason still looking for jobs.*

*b. Those who are laid off and have a promise to be reemployed, but are actively looking for work.*

*c. Those who are unemployed and actively looking for work*



### **3.1 Penduduk**

Jumlah penduduk Kabupaten Tuban pada tahun 2006 adalah 1.124.508. Dengan komposisi laki-laki 557.115 dan perempuan berjumlah 567.393. Jumlah penduduk yang paling banyak adalah di Kecamatan Semanding dengan jumlah 93.728, sedangkan jumlah penduduk yang paling sedikit adalah di Kecamatan Kenduruan yaitu 27.188. Kepadatan penduduk Kabupaten Tuban meningkat dibandingkan tahun lalu. Kepadatan penduduk tahun 2006 adalah 611 jiwa/km<sup>2</sup>. Kecamatan yang paling padat adalah Kecamatan Tuban dengan kepadatan 3.812 jiwa/km<sup>2</sup>.

### **3.2 Tenaga Kerja**

Jumlah tenaga kerja asing yang bekerja di Kabupaten Tuban pada tahun 2006 di kelompok tenaga profesional teknis sebanyak 17 orang. Hal ini menurun dibandingkan tahun-tahun sebelumnya.

Jumlah pencari kerja di Kabupaten Tuban pada tahun 2006 adalah 1.723. Jumlah pencari kerja yang paling banyak adalah lulusan SMU, yaitu 1.069. Sedangkan penempatan pencari kerja sebanyak 605 orang. Dengan rincian 257 perempuan dan 348 laki-laki.

### **3.1 Population**

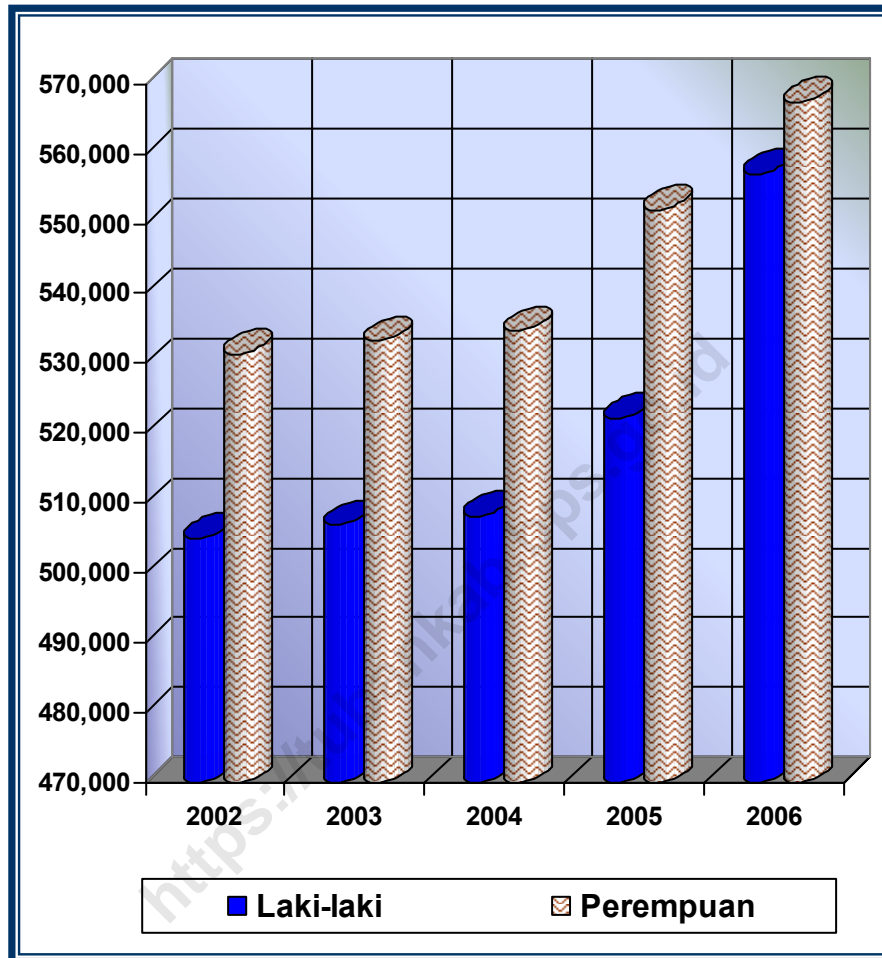
*Number of Tuban Regency population in 2006 is 1.124.508. With men composition 557.115 and woman amount to 567.393. Number of population which at most in District of Semanding with amount 93.728, while amount of fewest resident in District of Kenduruan that is 27.188. Density Tuban Regency mount to be compared to last year. Year density 2006 is 611 people per square km. most solid district is District of Tuban with density 3.812 people per square km.*

### **3.2 Manpower**

*Number of laboring foreign labour in Tuban Regency in 2006 in technical professional energy group counted 17 people. This matter decreased to be compared to years previously.*

*Number of the job seekers in Tuban Regency in 2006 is 1.723. Number of job seekers which at most is SMU grad, that is 1.069. While location of job seekers counted 605 people. With detail 257 women and 348 men*

**Gambar/Figure 3.1**  
**Jumlah Penduduk menurut Jenis Kelamin Hasil Registrasi**  
*Number of Population by Sex from Output Registration*  
**2002 - 2006**



**Tabel/Table : III.1.1**  
**Penduduk Akhir Tahun Menurut Jenis Kelamin Hasil Registrasi**  
*End of Year Population by Sex from Output Registration*  
**2006**

<b>Kecamatan</b> <i>Sub Regency</i>	<b>Jenis Kelamin</b>		<b>Jumlah</b> <i>Total</i>
	<i>Sex</i>		
	<b>Laki-laki</b> <i>Male</i>	<b>Perempuan</b> <i>Female</i>	
(1)	(2)	(3)	(4)
1. Kenduruan	13.676	13.512	27.188
2. Bangilan	25.363	26.384	51.747
3. Senori	19.870	19.873	39.743
4. Singgahan	19.643	19.597	39.240
5. Montong	25.843	25.250	51.093
6. Parengan	25.980	26.079	52.059
7. Soko	39.244	41.300	80.544
8. Rengel	28.591	28.416	57.007
9. Grabagan	18.225	18.247	36.472
10. Plumpang	37.227	37.759	74.986
11. Widang	25.228	26.103	51.331
12. Palang	36.932	37.531	74.463
13. Semanding	46.293	47.435	93.728
14. Tuban	39.753	41.399	81.152
15. Jenu	24.739	24.826	49.565
16. Merakurak	25.946	27.566	53.512
17. Kerek	31.638	32.408	64.046
18. Tambakboyo	19.318	19.223	38.541
19. Jatirogo	26.578	27.147	53.725
20. Bancar	27.028	27.338	54.366
<b>Jumlah/Total 2006</b>	<b>557.115</b>	<b>567.393</b>	<b>1.124.508</b>
<b>Jumlah/Total 2005</b>	522.120	551.989	1.074.109
<b>Jumlah/Total 2004</b>	508.132	534.586	1.042.718
<b>Jumlah/Total 2003</b>	506.857	533.133	1.039.990
<b>Jumlah/Total 2002</b>	504.928	531.336	1.036.264

**Sumber/Source : Dinas Nakerduk dan Capil Kabupaten Tuban**

**Tabel/Table : III.1.2**  
**Kepadatan dan Sex Ratio Penduduk Menurut Kecamatan**  
*Population Densities and Sex Ratio by Sub Regency*  
**2006**

Kecamatan <i>Sub Regency</i>	Jenis Kelamin <i>Sex</i>		Rasio Jenis Kelamin <i>Sex Ratio</i>	Kepadatan <i>Densities</i>
	Laki-laki <i>Male</i>	Perempuan <i>Female</i>		
(1)	(2)	(3)	(4)	(5)
1. Kenduruan	13.676	13.512	101,21	317
2. Bangilan	25.363	26.384	96,13	670
3. Senori	19.870	19.873	99,98	507
4. Singgahan	19.643	19.597	100,23	496
5. Montong	25.843	25.250	102,35	345
6. Parengan	25.980	26.079	99,62	455
7. Soko	39.244	41.300	95,02	831
8. Rengel	28.591	28.416	100,62	974
9. Grabagan	18.225	18.247	99,88	674
10. Plumpang	37.227	37.759	98,59	867
11. Widang	25.228	26.103	96,65	479
12. Palang	36.932	37.531	98,40	1.024
13. Semanding	46.293	47.435	97,59	775
14. Tuban	39.753	41.399	96,02	3.812
15. Jenu	24.739	24.826	99,65	607
16. Merakurak	25.946	27.566	94,12	516
17. Kerek	31.638	32.408	97,62	469
18. Tambakboyo	19.318	19.223	100,49	528
19. Jatirogo	26.578	27.147	97,90	480
20. Bancar	27.028	27.338	98,87	484
<b>Jumlah/Total 2006</b>	<b>557.115</b>	<b>567.393</b>	<b>98,19</b>	<b>611</b>
<b>Jumlah/Total 2005</b>	522.120	551.989	94,59	584
<b>Jumlah/Total 2004</b>	508.132	534.586	95,05	567
<b>Jumlah/Total 2003</b>	506.857	533.133	95,07	565
<b>Jumlah/Total 2002</b>	504.928	531.336	95,03	563
<b>Jumlah/Total 2001</b>	500.598	526.858	95,02	558

Sumber/Source : Diolah dari Hasil Registrasi Penduduk Tahun 2006

**Tabel/Table : III.1.3**  
**Proyeksi Penduduk menurut Kecamatan dan Jumlah Rumah Tangga**  
*Population Projection by Sub Regency and Number of Household*  
**2006**

Kecamatan <i>Sub Regency</i>	Jenis Kelamin <i>Sex</i>		Jumlah <i>Total</i>
	Laki-laki <i>Male</i>	Perempuan <i>Female</i>	
	(1)	(2)	
1. Kenduruan	13.480	13.320	26.800
2. Bangilan	21.686	22.108	43.794
3. Senori	19.726	19.994	39.720
4. Singgahan	20.031	19.792	39.823
5. Montong	25.691	25.412	51.103
6. Parengan	25.888	26.228	52.116
7. Soko	39.392	39.779	79.171
8. Rengel	28.246	28.526	56.772
9. Grabagan	18.289	18.104	36.393
10. Plumpang	35.530	36.043	71.573
11. Widang	23.583	24.790	48.373
12. Palang	35.564	36.641	72.205
13. Semanding	45.049	46.388	91.437
14. Tuban	39.413	42.297	81.710
15. Jenu	22.928	23.781	46.709
16. Merakurak	25.579	26.559	52.138
17. Kerek	32.691	33.554	66.245
18. Tambakboyo	19.130	19.236	38.366
19. Jatirogo	27.278	27.224	54.502
20. Bancar	27.459	28.128	55.587
<b>Jumlah/Total 2006</b>	<b>546.632</b>	<b>557.906</b>	<b>1.104.538</b>
<b>Jumlah/Total 2005</b>	539.660	556.135	1.095.795
<b>Jumlah/Total 2004</b>	535.655	548.728	1.084.383
<b>Jumlah/Total 2003</b>	530.117	546.086	1.076.203
<b>Jumlah/Total 2002</b>	526.113	541.963	1.068.076

**Sumber/Source : BPS Kab Tuban**

**Tabel/Table : III.2.1**  
**Jumlah Penduduk Usia 10 Tahun Keatas Yang Bekerja Menurut**  
**Jenis Kelamin dan Lapangan Usaha Utama**  
*Number of Population 10 Years of Age and Over Who Worked by*  
*Sex and Main Industry*  
**2006**

<b>Lapangan Usaha Utama</b> <i>Main Industry</i>	<b>Jenis Kelamin</b> <i>Sex</i>		<b>Jumlah</b> <i>Total</i>
	<b>Laki-laki</b> <i>Male</i>	<b>Perempuan</b> <i>Female</i>	
(1)	(2)	(3)	(4)
1. Pertanian <i>Agriculture</i>	214.938	93.274	308.212
2. Industri <i>Industry</i>	16.448	14.910	31.358
3. Konstruksi <i>Construction</i>	23.189	393	23.582
4. Perdagangan <i>Trade</i>	36.530	54.052	90.581
5. Angkutan dan Komunikasi <i>Transport and Communication</i>	21.258	714	21.972
6. Jasa-jasa <i>Services</i>	27.762	18.503	46.265
7. Lainnya <i>Other</i>	5.110	848	5.957
<b>Jumlah/Total 2006</b>	<b>345.235</b>	<b>182.692</b>	<b>527.927</b>

**Sumber/Source : BPS Kab Tuban**

**Tabel/Table : III.2.2**  
**Tenaga Kerja yang Dilatih di Balai Latihan Menurut Pendidikan**  
*Number of Labors Trained to Job Training Center by Education*  
**2006**

<b>Kecamatan</b> <i>Sub Regency</i>	<b>Pendidikan</b> <i>Education</i>				
	<b>Tamat SD</b> <i>Primary Scholl</i>	<b>Tamat SMP</b> <i>Yunior High School</i>	<b>Tamat SMA</b> <i>Senior High School</i>	<b>Sarjana Muda</b> <i>Academy</i>	<b>Sarjana</b> <i>University</i>
(1)	(2)	(3)	(4)	(5)	(6)
1. Kenduruan	-	-	-	-	-
2. Bangilan	1	-	-	-	-
3. Senori	-	-	-	-	-
4. Singgahan	-	-	-	-	-
5. Montong	-	1	-	-	-
6. Parengan	-	-	-	-	-
7. Soko	-	-	1	-	-
8. Rengel	4	15	6	-	-
9. Grabagan	5	10	-	1	-
10. Plumpang	9	33	2	-	-
11. Widang	-	1	3	-	-
12. Palang	10	25	21	-	-
13. Semanding	-	36	58	-	-
14. Tuban	-	64	92	-	-
15. Jenu	-	45	27	-	1
16. Merakurak	8	22	39	-	-
17. Kerek	-	30	16	-	-
18. Tambakboyo	-	8	2	-	-
19. Jatirogo	-	-	1	-	-
20. Bancar	-	6	1	-	-
<b>Jumlah/Total 2006</b>	<b>37</b>	<b>296</b>	<b>269</b>	<b>1</b>	<b>1</b>
<b>Jumlah/Total 2005</b>	26	227	144	1	2
<b>Jumlah/Total 2004</b>	13	324	156	-	2
<b>Jumlah/Total 2003</b>	44	155	193	2	1
<b>Jumlah/Total 2002</b>	18	78	186	-	3
<b>Jumlah/Total 2001</b>	28	146	124	3	2

**Sumber/Source : Balai Latihan Kerja Kabupaten Tuban**

**Tabel/Table : III.2.4**  
**Tenaga Kerja Asing Berdasarkan Klasifikasi Jabatan Indonesia**  
*Foreigner Employment by Job Description of Indonesia*  
**2006**

Kode Jabatan <i>Occupation Code</i>	K e l o m p o k <i>Group</i>	Cina <i>Cina</i>	Lain-lain <i>Others</i>
(1)	(2)	(3)	(4)
1.	Tenaga Profesional Teknis dan Tenaga lain yang Bersangkutan.	1	17
2.	Pejabat Tinggi Negara dan Pemerintah serta Tenaga Management.	-	-
3.	Pejabat Pelaksana Tenaga Tata Usaha dan Tenaga yang Bersangkutan.	-	-
4.	Tenaga Usaha Penjualan dan Pembelian.	-	-
5.	Tenaga Usaha Jasa.	-	-
6.	Tenaga Usaha Pertanian, Peternakan, Kehutanan, Perikanan dan Perburuan.	-	-
7/8/9	Tenaga Produksi dan Tenaga yang Bersangkutan di Operator Alat Angkutan dan Tenaga Pekerjaan Kasar.	-	-
0	Tenaga Kerja yang dapat Diklasifikasikan ke dalam Suatu Jabatan.	-	-
-	Anggota Angkatan Bersenjata.	-	-
<b>Jumlah/Total 2006</b>		<b>1</b>	<b>17</b>
<b>Jumlah/Total 2005</b>			
<b>Jumlah/Total 2004</b>		1	74
<b>Jumlah/Total 2003</b>		-	55
<b>Jumlah/Total 2002</b>		-	16
<b>Jumlah/Total 2001</b>		-	12
		-	18

**Sumber/Source : Dinas Nakerduk dan Capil Kabupaten Tuban**



**Tabel/Table : III.2.4**  
**Pencari Kerja Terdaftar, Penempatan dan Permintaan menurut Kecamatan**  
*Number of Registered Job Seekers, Placements and Requests by Sub Regency*  
**2006**

<b>Kecamatan</b> <i>Sub Regency</i>	<b>Terdaftar</b> <i>Registered</i>	<b>Penghapusan</b> <i>Cancelled</i>	<b>Penempatan</b> <i>Placem ent</i>	<b>Lowongan Pekerjaan</b> <i>Vacancy</i>	<b>Penghapusan Lowongan</b> <i>Vacancy to be Cancelled</i>
(1)	(2)	(3)	(4)	(5)	(6)
1. Kenduruan	15	54	6	-	-
2. Bangilan	44	101	16	-	-
3. Senori	46	103	16	-	-
4. Singgahan	50	112	18	-	-
5. Montong	52	111	18	-	-
6. Parengan	49	104	17	-	-
7. Soko	40	85	14	-	-
8. Rengel	69	153	24	-	-
9. Grabagan	19	23	6	-	-
10. Plumpang	102	219	35	-	-
11. Widang	83	184	29	357	65
12. Palang	140	326	52	-	-
13. Semanding	213	465	74	-	-
14. Tuban	407	884	143	353	80
15. Jenu	87	189	30	-	-
16. Merakurak	77	167	27	-	-
17. Kerek	55	122	18	-	-
18. Tambakboyo	47	109	18	-	-
19. Jatirogo	77	172	28	-	-
20. Bancar	51	109	16	-	-
<b>Jumlah/Total 2006</b>	<b>1.723</b>	<b>3.792</b>	<b>605</b>	<b>710</b>	<b>145</b>
<b>Jumlah/Total 2005</b>	5.198	2.289	716	835	225
<b>Jumlah/Total 2004</b>	6.070	1.907	4.098	4.408	338
<b>Jumlah/Total 2003</b>	4.160	1.495	289	712	143
<b>Jumlah/Total 2002</b>	1.841	1.156	251	873	758

**Sumber/Source : Dinas Nakerduk dan Capil Kabupaten Tuban**

**Tabel/Table : III.2.5**  
**Pencari Kerja Menurut Pendidikan**  
*Job Seekers by Education*  
**2006**

<b>Kecamatan</b> <i>Sub Regency</i>	<b>Pendidikan</b> <i>Education</i>		
	<b>Tamat SD</b> <i>Primary Scholl</i>	<b>Tamat SLTP</b> <i>Yunior High School</i>	<b>Tamat SMU</b> <i>Senior High School</i>
(1)	(2)	(3)	(4)
1. Kenduruan	-	-	2
2. Bangilan	-	4	26
3. Senori	-	-	31
4. Singgahan	-	2	27
5. Montong	-	5	36
6. Parengan	1	-	23
7. Soko	1	2	26
8. Rengel	-	3	38
9. Grabagan	2	-	15
10. Plumpang	-	4	61
11. Widang	3	3	47
12. Palang	-	5	84
13. Semanding	-	9	149
14. Tuban	2	11	263
15. Jenu	1	4	60
16. Merakurak	-	4	52
17. Kerek	-	-	33
18. Tambakboyo	-	-	30
19. Jatirogo	-	4	34
20. Bancar	-	-	32
<b>Jumlah/Total 2006</b>	<b>10</b>	<b>60</b>	<b>1.069</b>
<b>Jumlah/Total 2005</b>	25	174	2.360
<b>Jumlah/Total 2004</b>	81	100	3.072
<b>Jumlah/Total 2003</b>	572	320	1.617
<b>Jumlah/Total 2002</b>	81	157	1.149

**Sumber/Source : Dinas Nakerduk dan Capil Kabupaten Tuban**

Lanjutan Tabel/Continuation Table : III.2.4

Kecamatan <i>Sub Regency</i>	Pendidikan <i>Education</i>		
	Sarjana Muda <i>Academy</i>	Sarjana <i>University</i>	
		S1 / Bachelor	S2 / Master
(1)	(2)	(3)	(4)
1. Kenduruan	7	6	-
2. Bangilan	8	6	-
3. Senori	-	15	-
4. Singgahan	9	11	1
5. Montong	-	11	-
6. Parengan	15	10	-
7. Soko	8	3	-
8. Rengel	15	13	-
9. Grabagan	-	2	-
10. Plumpang	17	20	-
11. Widang	18	11	1
12. Palang	30	21	-
13. Semanding	28	27	-
14. Tuban	43	88	-
15. Jenu	9	13	-
16. Merakurak	11	10	-
17. Kerek	14	8	-
18. Tambakboyo	9	8	-
19. Jatirogo	19	2	-
20. Bancar	9	10	-
<b>Jumlah/Total 2006</b>	<b>269</b>	<b>313</b>	<b>2</b>
<b>Jumlah/Total 2005</b>	1.194	1.438	7
<b>Jumlah/Total 2004</b>	998	1.830	-
<b>Jumlah/Total 2003</b>	457	1.192	2
<b>Jumlah/Total 200</b>	53	401	-

Sumber/Source : Dinas Nakerduk dan Capil Kabupaten Tuban

**Tabel/Table : III.2.6**  
**Penempatan Pencari Kerja menurut Tingkat Pendidikan**  
*Job Seekers of Placement by education*  
**2006**

Pendidikan <i>Education</i>	Laki-laki <i>Male</i>	Perempuan <i>Female</i>	Jumlah <i>Total</i>
(1)	(2)	(3)	(4)
1. SD / <i>Primary School</i>	2	-	2
2. SLTP / <i>Yunior High School</i>			
2.1 Umum / <i>General</i>	11	5	16
2.2 Teknik / <i>Technical</i>	-	-	-
2.3 Kejuruan Lainnya / <i>Vocational Other</i>	4	3	7
3. SLTA / <i>Yunior High School</i>			
3.1 Umum / <i>General</i>	155	36	191
3.2 Teknik / <i>Technical</i>	56	-	56
3.3 Ekonomi / <i>Economic</i>	7	55	62
3.4 Pertanian / <i>Agriculture</i>	26	5	31
3.5 Lainnya / <i>Others</i>	17	4	21
4. Sarjana Muda / <i>Academy</i>	31	71	102
5. Sarjana / <i>University</i>	39	78	117
<b>Jumlah/Total 2006</b>	<b>348</b>	<b>257</b>	<b>605</b>
<b>Jumlah/Total 2005</b>	138	578	716
<b>Jumlah/Total 2004</b>	3.526	572	4.098
<b>Jumlah/Total 2003</b>	75	214	289
<b>Jumlah/Total 2002</b>	131	120	251

**Sumber/Source : Dinas Nakerduk dan Capil Kabupaten Tuban**

**Tabel/Table : III.2.7**  
**Banyaknya Akte yang Diterbitkan Catatan Sipil menurut Kecamatan**  
*Number of Akta be Publication of Civil Regristation Office by Sub Regency*  
**2006**

<b>Kecamatan</b> <i>Sub Regency</i>	<b>Akte</b> <b>Kelahiran</b> <i>Birth Akta</i>	<b>Akte</b> <b>Perkawinan</b> <i>Married Akta</i>	<b>Akte</b> <b>Perceraian</b> <i>Divorce Akta</i>	<b>Akte</b> <b>Kematian</b> <i>Die Akta</i>
(1)	(2)	(3)	(4)	(5)
1. Kenduruan	721	-	-	-
2. Bangilan	923	2	1	3
3. Senori	847	-	-	-
4. Singgahan	794	1	1	1
5. Montong	1.267	1	-	1
6. Parengan	1.935	1	-	-
7. Soko	3.088	-	-	-
8. Rengel	1.772	1	1	3
9. Grabagan	1.743	-	-	-
10. Plumpang	2.853	7	-	3
11. Widang	1.045	1	-	-
12. Palang	2.146	1	-	-
13. Semanding	4.264	3	-	-
14. Tuban	2.273	36	5	23
15. Jenu	1.274	1	-	-
16. Merakurak	1.857	1	-	-
17. Kerek	1.407	2	-	2
18. Tambakboyo	1.744	1	-	1
19. Jatirogo	1.571	2	-	1
20. Bancar	1.346	-	-	-
<b>Jumlah/Total 2006</b>	<b>34.873</b>	<b>61</b>	<b>8</b>	<b>38</b>
<b>Jumlah/Total 2005</b>	36.800	69/1(WNA)	4	35
<b>Jumlah/Total 2004</b>	29.223	51	8	37
<b>Jumlah/Total 2003</b>	29.285	45	6	42
<b>Jumlah/Total 2002</b>	33.457	35	5	43


**Sumber/Source : Dinas Nakerduk dan Capil Kabupaten Tuban**

# Dengan PIN, Tuntaskan Indonesia Bebas Polio!

TANGGAL 27 FEBRUARI DAN 12 APRIL



DINAS KESEHATAN  
DAN  
KB KARDIYAN



# 4 Sosial

 **Pendidikan**

 **Kesehatan**

 **A g a m a**

## PENJELASAN TEKNIS

**1. Pendidikan** adalah kegiatan belajar mengajar disegala tingkatan.

Dalam Kabupaten Tuban dalam angka kegiatan pendidikan yang di cakup adalah kegiatan pendidikan formal baik dibawah Departemen Pendidikan Nasional atau Departemen Agama. Kegiatan pendidikan meliputi banyaknya sekolah, murid dan dirinci menurut jenjang / tingkatan yaitu SD, SMP, SMU dan Sekolah Kejuruan.

**2. Kesehatan** dalam statistik adalah mencakup data kesehatan penduduk suatu wilayah yang meliputi tingkat kesehatan penduduk tersebut. Fasilitas baik tenaga dan alat penunjang kesehatan dan prasarana fisik seperti Rumah Sakit.

### **3. Cakupan agama**

Adalah merinci jumlah penduduk menurut kelompok agama, jumlah sarana peribadatan, jumlah pernikahan, talak, cerai dan rujuk serta jumlah jamaah haji.

### **5. Permasalahan Sosial**

Adalah permasalahan yang timbul dalam masyarakat akibat suatu perubahan atau keadaan yang mengakibatkan gangguan/kendala baik secara langsung.

## TECHNICAL NOTES

**1. Education** is a process of the learning and teaching activities at all levels in both formal and informal system. The education data persons information on number of school, pupils, teachers, ratio pupils to teachers, and the classification of school at all levels of education wheter state or vocational school, either under auspices of national education Services of East Java or not.

**2. Health** issues cover population health figures in one area that consists of the level of health, the availablelity of medical personales and also the healthy facility, such as the number of hospitals. Therefore, this subsection display the number of hospitals, Puskesmas Public Health Centers and mobile public Health Centers covered by region and all those types. The people who work in that sector are also included.

**3. Religion**, many aspects of religion are displayed, such as the number of population and the number of worship facilities by religion of East Java. This sub-section also covers the number of Hajj pilgrims by gender and regency as origin area.

**4. Social Problem** are the problem appearing in society as the result of achange or condition that cause disturbance/constrain to emerge either directly or indirectly.



#### **4.1 Pendidikan**

Jumlah sekolah dasar (SD) mengalami penurunan, sedangkan jumlah sekolah taman kanak-kanak (TK), sekolah menengah pertama (SMP) dan sekolah menengah kejuruan baik negeri maupun swasta mengalami kenaikan. Sedangkan jumlah sekolah menengah umum tidak mengalami perubahan dibandingkan tahun 2005.

Jumlah murid pada sekolah TK, SD, SMP, SMA dan SMK meningkat. Rasio murid-sekolah tiap tingkatan adalah 53 (TK), 147 (SD), 406 (SMP), 307 (SMA) dan 323 (SMK).

Jumlah Madrasah Ibtidaiyah, Madrasah Tsanawiyah dan Madrasah Aliyah di Kabupaten Tuban tahun 2006 berturut-turut adalah 213 unit, 87 unit dan 32 unit. Dengan jumlah murid sebanyak 28.069 (Ibtidaiyah), 16.591 (Tsanawiyah) dan 6.540 (Aliyah).

#### **4.2 Kesehatan**

Banyaknya bayi yang diimunisasi mengalami peningkatan dari tahun sebelumnya. Untuk jenis imunisasi BCG (19.318) bayi, DPT I (19.109), DPT II (18.814), DPT III (18.699), Polio I (19.587), Polio II (19.205), Polio III (19.155), Polio IV (19.114) dan Campak (18.502).

#### **4.3 Agama**

Berdasarkan data dari Departemen Agama Kabupaten Tuban terjadi peningkatan jumlah

#### **4.1 Education**

*Number of elementary school (SD) decreased, while Number of kindergartens (TK), junior high school (SMP) and state or private vocation high school increase. While number of state or private senior high school not experience of change compared to 2005.*

*Number of students for TK, SD, SMP, SMA And SMK is increased. Ratios of number of students to school every level is 53 (TK), 77 (SD), 394 (SMP), 347 (SMA) and 344 (SMK).*

*Number Of Islamic Elementari schools, Madrasah Tsanawiyah and Madrasah Aliyah in Tuban Regency 2006 successively 213 unit, 87 unit and 32 unit. Number of pupil counted 28.069 (Ibtidaiyah), 16.591 (Tsanawiyah) and 6.540 (Aliyah).*

#### **4.2 Health**

*Number of baby immunized to experience of the make-up of from previous year. For the type of immunize BCG (19.318) baby, DPT I (19.109), DPT II (18.814), DPT III (18.699), Polio I (19.587), Polio II (19.205), Polio III (19.155), Polio IV (19.114) and Measles (18.459).*

#### **4.3 religion**

*Pursuant to data from Department Religion Sub-Province Tuban happened the make-up of amount do*

nikah dan talak, tetapi jumlah rujuk dan cerai mengalami penurunan. Nikah tertinggi terjadi di Kecamatan Semanding, dan kejadian cerai tertinggi di Kecamatan Plumpang dan Rengel. Lihat tabel IV.3.3.

#### **4.4 Sosial Lainnya**

Jumlah anak terlantar di Kabupaten Tuban pada tahun 2006 mengalami peningkatan dari 5.302 anak di tahun 2005 meningkat menjadi 5.937 pada tahun 2006.

Umumnya penyandang masalah sosial di kabupaten Tuban meningkat, sedangkan untuk penyandang masalah sosial yang turun meliputi: anak nakal, keluarga berumah tak layak huni, KBA dan musibah lainnya serta masyarakat yang tinggal di daerah rawan bencana.

Data dari Kepolisian Resort Tuban untuk tahun 2006 jenis kejahatan yang sering terjadi adalah judi dan pencurian dengan pemberatan (57 kejadian) dari 550 jumlah tindak kejahatan yang dilaporkan ke POLRES Tuban.

*marry and amount of divorce, but amount of referring and divorce experiencing of degradation. Do highest marry happened in District of Semanding, and occurrence divorce highest also in District of Plumpang and Rengel. See the tables of IV.3.3*

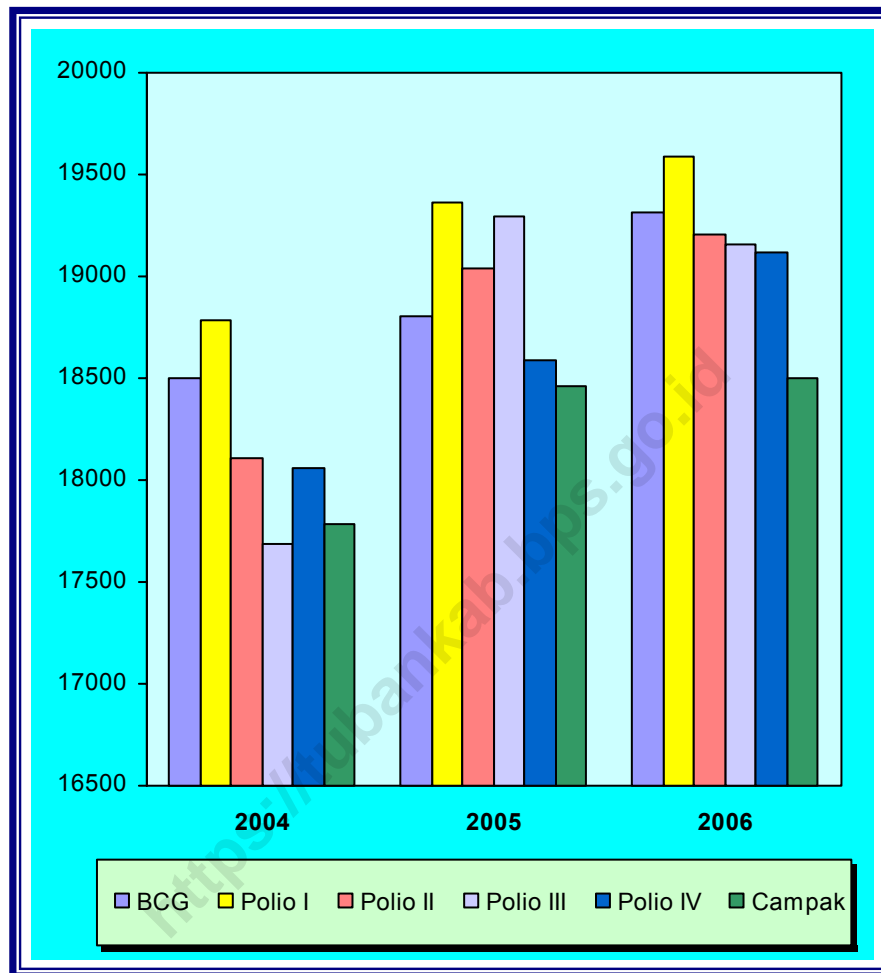
#### **4.4 Other Social Aspect**

*Number of waif in Tuban regency in 2006 experiencing of the make-up of from 5.302 child in 2005 mounting to become 5.937 in 2006.*

*Generally of problem of social in Tuban regency mount, while for the problem of social which go down to cover: naughty child, improper berumah family dwell, other And accident KBA and also society who live in disaster gristle area.*

*Data from Police Resort Tuban for 2006 badness type which often happened is theft and gambling with weight (57 occurrence) from 550 amount act reported badness to POLRES Tuban*

**Gambar/Figure 4.1**  
**Jumlah Bayi yang Diimunisasi menurut Jenis Imunisasi**  
*Number of Infant Immunized by Kind of Immunization*  
**2004-2006**



**Tabel/Table : IV.1.1**  
**Sekolah, Murid dan Guru Taman Kanak-Kanak Negeri dan Swasta**  
*School, Pupil and Teachers of State and Private Kindergartens*  
**2006**

<b>Kecamatan</b> <i>Sub Regency</i>	<b>Sekolah</b> <i>Schools</i>	<b>Murid</b> <i>Pupils</i>	<b>Guru</b> <i>Teachers</i>	<b>Rasio/Ratio</b> <b>(3)/(4)</b>	<b>Rasio/Ratio</b> <b>(3)/(2)</b>
(1)	(2)	(3)	(4)	(5)	(6)
1. Kenduruan	13	498	21	24	38
2. Bangilan	18	909	35	26	51
3. Senori	13	661	31	21	51
4. Singgahan	17	957	52	18	56
5. Montong	8	212	6	35	27
6. Parengan	17	591	32	18	35
7. Soko	24	1246	33	38	52
8. Rengel	14	1027	29	35	73
9. Grabagan	9	275	12	23	31
10. Plumpang	20	1168	38	31	58
11. Widang	17	507	27	22	36
12. Palang	26	1503	60	25	58
13. Semanding	22	1384	54	26	63
14. Tuban	28	2436	119	20	87
15. Jenu	16	793	30	26	50
16. Merakurak	16	709	27	26	44
17. Kerek	8	347	16	22	43
18. Tambakboyo	20	940	41	23	47
19. Jatirogo	24	1146	34	34	48
20. Bancar	30	1512	42	36	50
<b>Jumlah/Total 2006</b>	<b>360</b>	<b>18.921</b>	<b>739</b>	<b>26</b>	<b>53</b>
<b>Jumlah/Total 2005</b>	344	18.116	964	19	53
<b>Jumlah/Total 2004</b>	325	115.696	835	19	48
<b>Jumlah/Total 2003</b>	316	14.344	585	24	45
<b>Jumlah/Total 2002</b>	302	14.420	652	22	48

**Sumber/Source : Dinas Pendidikan Kabupaten Tuban**

**Tabel/Table : IV.1.2**  
**Sekolah, Murid dan Guru Sekolah Dasar Negeri dan Swasta**  
*School, Pupil and Teachers of State and Private Primary Schools*  
**2006**

Kecamatan <i>Sub Regency</i>	Sekolah <i>Schools</i>	Murid <i>Pupils</i>	Guru <i>Teachers</i>	Rasio/ <i>Ratio</i> <b>(3)/(4)</b>	Rasio/ <i>Ratio</i> <b>(3)/(2)</b>
(1)	(2)	(3)	(4)	(5)	(6)
1. Kenduruan	21	2.371	142	17	113
2. Bangilan	26	3.558	205	17	137
3. Senori	26	3.523	213	17	136
4. Singgahan	27	2.883	197	15	107
5. Montong	22	2.773	200	14	126
6. Parengan	33	4.369	264	17	132
7. Soko	37	5.865	320	18	159
8. Rengel	30	3.901	224	17	130
9. Grabagan	20	3.134	171	18	157
10. Plumpang	38	5.55	384	14	146
11. Widang	29	3.249	256	13	112
12. Palang	34	4.674	340	14	137
13. Semanding	49	8.566	455	19	175
14. Tuban	42	9.194	426	22	219
15. Jenu	24	4.087	218	19	170
16. Merakurak	29	3.806	275	14	131
17. Kerek	33	5.352	284	19	162
18. Tambakboyo	26	3.630	206	18	140
19. Jatirogo	33	5.000	292	17	152
20. Bancar	35	4.686	304	15	134
<b>Jumlah/Total 2006</b>	<b>614</b>	<b>90.176</b>	<b>5.376</b>	<b>17</b>	<b>147</b>
<b>Jumlah/Total 2005</b>	619	47.854	5.960	8	77
<b>Jumlah/Total 2004</b>	624	93.143	5.393	17	149
<b>Jumlah/Total 2003</b>	624	94.528	5.324	18	152
<b>Jumlah/Total 2002</b>	605	95.423	4.911	19	158

**Sumber/Source : Dinas Pendidikan Kabupaten Tuban**

**Tabel/Table : IV.1.3**  
**Sekolah, Murid dan Guru Sekolah Menengah Pertama Negeri dan Swasta**  
*School, Pupil and Teachers of State and Private Junior High Scholls*  
**2006**

Kecamatan <i>Sub Regency</i>	Sekolah <i>Schools</i>	Murid <i>Pupils</i>	Guru <i>Teachers</i>	Rasio/ <i>Ratio</i> <b>(3)/(4)</b>	Rasio/ <i>Ratio</i> <b>(3)/(2)</b>
(1)	(2)	(3)	(4)	(5)	(6)
1. Kenduruan	2	635	34	19	318
2. Bangilan	3	1.340	72	19	447
3. Senori	3	788	59	13	263
4. Singgahan	5	1.616	84	14	232
5. Montong	3	951	55	17	317
6. Parengan	2	1.332	64	21	666
7. Soko	4	1.555	92	17	389
8. Rengel	3	1.646	83	20	549
9. Grabagan	1	525	20	26	525
10. Plumpang	3	1.629	85	19	543
11. Widang	3	1.425	73	20	475
12. Palang	3	1.472	79	19	491
13. Semanding	6	1.481	125	12	247
14. Tuban	11	5.820	342	17	529
15. Jenu	3	775	48	16	258
16. Merakurak	3	868	72	12	289
17. Kerek	2	876	53	17	438
18. Tambakboyo	4	1.686	92	18	422
19. Jatirogo	3	1.640	94	17	547
20. Bancar	4	1.223	87	14	306
<b>Jumlah/Total 2006</b>	<b>71</b>	<b>28.828</b>	<b>1.713</b>	<b>17</b>	<b>406</b>
<b>Jumlah/Total 2005</b>	71	27.958	1.772	16	394
<b>Jumlah/Total 2004</b>	67	26.663	1.654	16	398
<b>Jumlah/Total 2003</b>	70	26.093	1.601	16	373
<b>Jumlah/Total 2002</b>	67	25.857	1.537	17	386

**Sumber/Source : Dinas Pendidikan Kabupaten Tuban**

**Tabel/Table : IV.1.4**  
**Sekolah, Murid dan Guru Sekolah Menengah Umum Negeri dan Swasta**  
*School, Pupil and Teachers of State and Private Senior High Schools*  
**2006**

Kecamatan <i>Sub Regency</i>	Sekolah <i>Schools</i>	Murid <i>Pupils</i>	Guru <i>Teachers</i>	Rasio/Ratio <i>(3)/(4)</i>	Rasio/Ratio <i>(3)/(2)</i>
(1)	(2)	(3)	(4)	(5)	(6)
1. Kenduruan	-	-	-	-	-
2. Bangilan	1	99	14	7	99
3. Senori	2	277	31	9	139
4. Singgahan	1	449	30	15	449
5. Montong	1	105	14	8	405
6. Parengan	1	427	25	17	427
7. Soko	1	127	17	7	127
8. Rengel	2	893	65	14	447
9. Grabagan	1	70	11	6	70
10. Plumpang	1	117	11	11	117
11. Widang	1	236	22	11	236
12. Palang	1	141	28	5	141
13. Semanding	-	-	-	-	-
14. Tuban	9	3.641	250	15	405
15. Jenu	-	-	-	-	-
16. Merakurak	-	-	-	-	-
17. Kerek	-	-	-	-	-
18. Tambakboyo	1	509	29	18	509
19. Jatirogo	1	777	44	18	777
20. Bancar	2	124	35	4	62
<b>Jumlah/Total 2006</b>	<b>26</b>	<b>7.992</b>	<b>626</b>	<b>13</b>	<b>307</b>
<b>Jumlah/Total 2005</b>	20	6.943	580	12	347
<b>Jumlah/Total 2004</b>	20	6.719	537	12	336
<b>Jumlah/Total 2003</b>	17	6.513	447	15	383
<b>Jumlah/Total 2002</b>	16	6.398	447	14	400

**Sumber/Source : Dinas Pendidikan Kabupaten Tuban**

**Tabel/Table : IV.1.5**  
**Sekolah, Murid dan Guru Sekolah Menengah Kejuruan Negeri dan Swasta**  
*School, Pupil and Teachers of State and Private Vocational High Schools*  
**2006**

Kecamatan <i>Sub Regency</i>	Sekolah <i>Schools</i>	Murid <i>Pupils</i>	Guru <i>Teachers</i>	Rasio/Ratio <i>(3)/(4)</i>	Rasio/Ratio <i>(3)/(2)</i>
(1)	(2)	(3)	(4)	(5)	(6)
1. Kenduruan	-	-	-	-	-
2. Bangilan	1	80	13	6	80
3. Senori	-	-	-	-	-
4. Singgahan	1	321	12	27	321
5. Montong	-	-	-	-	-
6. Parengan	-	-	-	-	-
7. Soko	1	99	12	8	99
8. Rengel	1	178	22	8	178
9. Grabagan	-	-	-	-	-
10. Plumpang	1	106	17	6	106
11. Widang	1	71	15	5	71
12. Palang	1	171	23	7	171
13. Semanding	10	5.237	258	20	524
14. Tuban	-	-	-	-	-
15. Jenu	1	24	11	2	24
16. Merakurak	-	-	-	-	-
17. Kerek	2	306	27	11	153
18. Tambakboyo	2	514	29	18	257
19. Jatirogo	-	-	-	-	-
20. Bancar	-	-	-	-	-
<b>Jumlah/Total 2006</b>	<b>22</b>	<b>7.107</b>	<b>439</b>	<b>16</b>	<b>323</b>
<b>Jumlah/Total 2005</b>	19	6.547	577	13	344
<b>Jumlah/Total 2004</b>	14	6.062	500	12	433
<b>Jumlah/Total 2003</b>	12	6.311	429	15	526
<b>Jumlah/Total 2002</b>	11	6.535	405	16	594

**Sumber/Source : Dinas Pendidikan Kabupaten Tuban**



**Tabel/Table : IV.1.6**  
**Lulusan Murid Menurut Jenis Sekolah dan Kecamatan**  
*Number of Pupils Graduated by Kind of School and District*  
**2006**

Kecamatan <i>Sub Regency</i>	TK <i>Kinder garden</i>	SD <i>Primary School</i>		SMP <i>Junior High School</i>	
		Negeri <i>State</i>	Swasta <i>Private</i>	Negeri <i>State</i>	Swasta <i>Private</i>
(1)	(2)	(3)	(4)	(5)	(6)
1. Kenduruan	269	403	-	132	-
2. Bangilan	495	548	-	335	52
3. Senori	340	604	-	124	100
4. Singgahan	433	472	-	313	-
5. Montong	114	471	-	197	38
6. Parengan	447	672	-	400	-
7. Soko	697	1.019	-	370	13
8. Rengel	387	650	-	454	28
9. Grabagan	112	542	-	346	26
10. Plumpang	617	826	-	501	10
11. Widang	366	535	-	351	-
12. Palang	683	734	-	409	29
13. Semanding	643	1.373	-	363	202
14. Tuban	1.160	1.349	99	1.558	20
15. Jenu	489	613	-	122	39
16. Merakurak	294	683	-	201	-
17. Kerek	195	801	-	181	144
18. Tambakboyo	473	590	-	269	-
19. Jatirogo	700	810	-	559	120
20. Bancar	769	718	32	233	-
<b>Jumlah/Total 2006</b>	<b>9.683</b>	<b>14.412</b>	<b>131</b>	<b>7.418</b>	<b>821</b>
<b>Jumlah/Total 2005</b>	8.399	15.157	117	7.357	859
<b>Jumlah/Total 2004</b>	8.392	14.727	142	7.292	866
<b>Jumlah/Total 2003</b>	8.455	14.354	114	7.674	869
<b>Jumlah/Total 2002</b>	8.123	14.656	129	7.843	1.032

**Sumber/Source : Dinas Pendidikan Kabupaten Tuban**

Lanjutan Tabel/ Continuation Table : IV.1.1

Kecamatan Sub Regency	S M A / S M K Senior High Schools					
	Umum General		Teknik Technic		Ekonomi Economic	
	Negeri State	Swasta Private	Negeri State	Swasta Private	Negeri State	Swasta Private
(1)	(2)	(3)	(4)	(5)	(6)	(7)
1. Kenduruan	-	-	-	-	-	-
2. Bangilan	-	-	-	-	-	13
3. Senori	-	27	-	-	-	-
4. Singgahan	133	-	-	-	-	-
5. Montong	-	20	-	-	-	-
6. Parengan	116	-	-	-	-	-
7. Soko	-	-	-	-	-	-
8. Rengel	227	-	-	-	-	-
9. Grabagan	-	-	-	-	-	-
10. Plumpang	-	17	-	-	-	-
11. Widang	-	-	-	-	-	-
12. Palang	-	54	-	-	-	13
13. Semanding	-	-	-	56	-	-
14. Tuban	615	364	302	813	304	320
15. Jenu	-	-	-	-	-	-
16. Merakurak	-	-	-	-	-	-
17. Kerek	-	-	-	-	-	-
18. Tambakboyo	162	-	-	-	-	33
19. Jatirogo	199	-	65	-	-	-
20. Bancar	-	35	-	-	-	-
<b>Jumlah/Total 2006</b>	1.452	<b>517</b>	<b>367</b>	<b>869</b>	<b>304</b>	<b>379</b>
<b>Jumlah/Total 2005</b>	1.418	596	350	873	270	523
<b>Jumlah/Total 2004</b>	1.467	638	266	1.043	270	572
<b>Jumlah/Total 2003</b>	1.411	646	265	965	267	566
<b>Jumlah/Total 2002</b>	1.468	498	217	793	264	499

Sumber/Source : Dinas Pendidikan Kabupaten Tuban

**Tabel/Table : IV.1.7**  
**Sekolah, Murid dan Guru Madrasah Ibtidaiyah Negeri dan**  
**Swasta Departemen Agama**  
*Schools, Pupils and Teachers Equivalent to Primary School Under Auspices of*  
*Department of Religious Affairs*  
**2006**

Kecamatan <i>Sub Regency</i>	Sekolah Negeri <i>Principal School</i>			Sekolah Swasta <i>Private School</i>		
	Sekolah <i>School</i>	Murid <i>Pupils</i>	Guru <i>Teachers</i>	Sekolah <i>School</i>	Murid <i>Pupils</i>	Guru <i>Teachers</i>
(1)	(2)	(3)	(4)	(5)	(6)	(7)
1. Kenduruan	-	-	-	4	406	43
2. Bangilan	-	-	-	12	1.621	167
3. Senori	-	-	-	14	1.556	372
4. Singgahan	-	-	-	14	1.669	137
5. Montong	-	-	-	11	2.345	123
6. Parengan	-	-	-	12	971	114
7. Soko	-	-	-	18	2.517	185
8. Rengel	1	240	10	7	1.008	78
9. Grabagan	-	-	-	3	433	36
10. Plumpang	-	-	-	16	2.585	168
11. Widang	-	-	-	16	1.650	143
12. Palang	-	-	-	16	2.860	198
13. Semanding	-	-	-	5	514	38
14. Tuban	1	276	17	5	425	50
15. Jenu	-	-	-	6	808	76
16. Merakurak	-	-	-	9	1.400	108
17. Kerek	-	-	-	6	1.197	71
18. Tambakboyo	-	-	-	5	574	50
19. Jatirogo	-	-	-	20	1.898	202
20. Bancar	-	-	-	12	1.116	103
<b>Jumlah/Total 2006</b>	<b>2</b>	<b>516</b>	<b>27</b>	<b>211</b>	<b>27.553</b>	<b>2.462</b>
<b>Jumlah/Total 2005</b>	2	494	27	228	27.126	2.209
<b>Jumlah/Total 2004</b>	2	510	41	221	27.136	2.193
<b>Jumlah/Total 2003</b>	2	486	50	202	29.083	2.211
<b>Jumlah/Total 2002</b>	2	430	45	201	25.402	1.804

Sumber/Source : Dinas Pendidikan Kabupaten Tuban

**Tabel/Table : IV.1.8**  
**Sekolah, Murid dan Guru Madrasah Tsanawiyah Negeri dan**  
**Swasta Departemen Agama**  
*Schools, Pupils and Teachers Equivalent to Junior High School Under Auspices of*  
*Department of Religious Affairs*  
**2006**

Kecamatan <i>Sub Regency</i>	Sekolah Negeri <i>Principal School</i>			Sekolah Swasta <i>Private School</i>		
	Sekolah <i>School</i>	Murid <i>Pupils</i>	Guru <i>Teachers</i>	Sekolah <i>School</i>	Murid <i>Pupils</i>	Guru <i>Teachers</i>
(1)	(2)	(3)	(4)	(5)	(6)	(7)
1. Kenduruan	-	-	-	2	112	22
2. Bangilan	-	-	-	4	1.246	88
3. Senori	-	-	-	5	1.098	78
4. Singgahan	-	-	-	6	1.034	90
5. Montong	-	-	-	6	1.158	78
6. Parengan	-	-	-	4	497	69
7. Soko	-	-	-	7	1.723	127
8. Rengel	1	243	24	4	932	95
9. Grabagan	-	-	-	2	237	27
10. Plumpang	-	-	-	8	1.387	131
11. Widang	-	-	-	6	774	105
12. Palang	-	-	-	7	1.224	136
13. Semanding	-	-	-	2	335	40
14. Tuban	1	837	43	4	273	55
15. Jenu	-	-	-	5	1.154	106
16. Merakurak	-	-	-	3	551	50
17. Kerek	-	-	-	3	689	47
18. Tambakboyo	-	-	-	2	177	29
19. Jatirogo	-	-	-	2	424	31
20. Bancar	-	-	-	3	486	45
<b>Jumlah/Total 2006</b>	<b>2</b>	<b>1.080</b>	<b>67</b>	<b>85</b>	<b>15.511</b>	<b>1.449</b>
<b>Jumlah/Total 2005</b>	2	1.005	68	82	14.482	1.439
<b>Jumlah/Total 2004</b>	2	971	66	84	14.915	1.483
<b>Jumlah/Total 2003</b>	2	894	64	82	15.299	1.433
<b>Jumlah/Total 2002</b>	2	878	62	76	14.460	1.453

Sumber/Source : Dinas Pendidikan Kabupaten Tuban

**Tabel/Table : IV.1.9**  
**Sekolah, Murid dan Guru Madrasah Aliyah Negeri dan Swasta Departemen Agama**  
*Schools, Pupils and Teachers Equivalent to Senior High School Under Auspices of*  
*Department of Religious Affairs*  
**2006**

<b>Kecamatan</b> <i>Sub Regency</i>	<b>Sekolah Negeri</b> <i>Principal School</i>			<b>Sekolah Swasta</b> <i>Private School</i>		
	<b>Sekolah</b> <i>School</i>	<b>Murid</b> <i>Pupils</i>	<b>Guru</b> <i>Teachers</i>	<b>Sekolah</b> <i>School</i>	<b>Murid</b> <i>Pupils</i>	<b>Guru</b> <i>Teachers</i>
(1)	(2)	(3)	(4)	(5)	(6)	(7)
1. Kenduruan	-	-	-	-	-	-
2. Bangilan	-	-	-	3	671	56
3. Senori	-	-	-	2	536	51
4. Singgahan	-	-	-	3	585	49
5. Montong	-	-	-	2	402	27
6. Parengan	-	-	-	2	153	17
7. Soko	-	-	-	4	363	75
8. Rengel	1	736	42	1	180	20
9. Grabagan	-	-	-	-	-	-
10. Plumpang	-	-	-	3	368	45
11. Widang	-	-	-	2	96	24
12. Palang	-	-	-	1	219	17
13. Semanding	-	-	-	-	-	-
14. Tuban	1	1002	65	1	130	22
15. Jenu	-	-	-	2	527	48
16. Merakurak	-	-	-	1	93	14
17. Kerek	-	-	-	1	173	17
18. Tambakboyo	-	-	-	-	-	-
19. Jatirogo	-	-	-	1	200	19
20. Bancar	-	-	-	1	106	14
<b>Jumlah/Total 2006</b>	<b>2</b>	<b>1.738</b>	<b>107</b>	<b>30</b>	<b>4.802</b>	<b>515</b>
<b>Jumlah/Total 2005</b>	2	1.691	106	28	4.434	524
<b>Jumlah/Total 2004</b>	2	1.694	92	28	4.076	472
<b>Jumlah/Total 2003</b>	2	1.694	97	25	3.279	364
<b>Jumlah/Total 2002</b>	2	1.719	103	27	3.801	414

**Sumber/Source : Dinas Pendidikan Kabupaten Tuban**

**Tabel/Table : IV.2.1**  
**Puskesmas, Puskesmas Pembantu dan Puskesmas Keliling**  
*Number of Public Health Centre, Sub Public Health Centre*  
*and Moving Public Health Centre*  
**2006**

<b>Kecamatan</b> <i>Sub Regency</i>	<b>Puskesmas</b> <i>Public Health Centre</i>	<b>Puskesmas Pembantu</b> <i>Sub Public Health Centre</i>	<b>Puskesmas Keliling</b> <i>Moving Public Health Centre</i>
(1)	(2)	(3)	(4)
1. Kenduruan	1	2	1
2. Bangilan	1	3	2
3. Senori	1	3	1
4. Singgahan	1	2	1
5. Montong	2	2	3
6. Parengan	2	3	2
7. Soko	2	3	2
8. Rengel	2	4	3
9. Grabagan	1	1	1
10. Plumpang	2	3	3
11. Widang	2	3	2
12. Palang	2	4	2
13. Semanding	2	3	2
14. Tuban	2	2	2
15. Jenu	1	2	1
16. Merakurak	2	3	2
17. Kerek	2	2	2
18. Tambakboyo	1	3	2
19. Jatirogo	2	3	3
20. Bancar	1	3	2
<b>Jumlah/Total 2006</b>	<b>33</b>	<b>54</b>	<b>39</b>
<b>Jumlah/Total 2005</b>	33	54	38
<b>Jumlah/Total 2004</b>	32	54	32
<b>Jumlah/Total 2003</b>	32	54	32
<b>Jumlah/Total 2002</b>	32	54	31

**Sumber/Source : Dinas Kesehatan dan KB Kabupaten Tuban**

**Tabel/Table : IV.2.2**  
**Tenaga Kesehatan di Puskesmas**  
*Number of Health Personnel in Public Health Centre*  
**2006**

<b>Kecamatan</b> <i>Sub Regency</i>	<b>Medis</b> <i>Med</i>		
	<b>Dokter Ahli</b> <i>Medical Specialist</i>	<b>Dokter Umum</b> <i>General Physician</i>	<b>Dokter Gigi</b> <i>Dentist</i>
(1)	(2)	(3)	(4)
1. Kenduruan	-	1	-
2. Bangilan	-	1	1
3. Senori	-	1	-
4. Singgahan	-	1	1
5. Montong	-	3	1
6. Parengan	-	2	-
7. Soko	-	2	1
8. Rengel	-	3	1
9. Grabagan	-	1	-
10. Plumpang	-	3	1
11. Widang	-	2	2
12. Palang	-	2	1
13. Semanding	-	3	2
14. Tuban	-	3	2
15. Jenu	-	1	1
16. Merakurak	-	2	1
17. Kerek	-	2	1
18. Tambakboyo	-	2	1
19. Jatirogo	-	2	2
20. Bancar	-	2	1
<b>Jumlah/Total 2006</b>	<b>0</b>	<b>39</b>	<b>20</b>
<b>Jumlah/Total 2005</b>	-	33	18
<b>Jumlah/Total 2004</b>	-	34	14
<b>Jumlah/Total 2003</b>	-	35	16
<b>Jumlah/Total 2002</b>	-	33	14

**Sumber/Source : Dinas Kesehatan dan KB Kabupaten Tuban**

Lanjutan Tabel/ Continuation Table : IV.2.2

Kecamatan <i>Sub Regency</i>	Paramedis <i>Paramedic</i>		
	Perawat Gigi <i>Tooth Nurse</i>	Bidan <i>Midwife</i>	Perawat <i>Nurse</i>
(1)	(2)	(3)	(4)
1. Kenduruan	1	9	2
2. Bangilan	-	14	6
3. Senori	1	13	4
4. Singgahan	-	12	2
5. Montong	-	14	6
6. Parengan	1	19	3
7. Soko	-	25	7
8. Rengel	1	15	11
9. Grabagan	-	11	2
10. Plumpang	2	2	8
11. Widang	-	17	6
12. Palang	-	16	11
13. Semanding	2	2	6
14. Tuban	2	9	9
15. Jenu	1	17	4
16. Merakurak	1	21	8
17. Kerek	-	16	7
18. Tambakboyo	1	19	6
19. Jatirogo	-	15	6
20. Bancar	1	21	8
<b>Jumlah/Total 2006</b>	<b>14</b>	<b>323</b>	<b>122</b>
<b>Jumlah/Total 2005</b>	14	290	119
<b>Jumlah/Total 2004</b>	14	286	127
<b>Jumlah/Total 2003</b>	14	280	123
<b>Jumlah/Total 2002</b>	13	291	121

Sumber/Source : Dinas Kesehatan dan KB Kabupaten Tuban



**Tabel/Table : IV.2.3**  
**Dukun Penolong Kesehatan Menurut Ketrampilan**  
*Dukun of Birth Rescue by Traine*  
**2006**

<b>Kecamatan</b> <i>Sub Regency</i>	<b>Terlatih</b> <i>Trains</i>	<b>Tidak Terlatih</b> <i>Non Trains</i>	<b>Jumlah</b> <i>Total</i>
(1)	(2)	(3)	(4)
1. Kenduruan	13	2	15
2. Bangilan	19	0	19
3. Senori	31	0	31
4. Singgahan	14	17	31
5. Montong	18	4	22
6. Parengan	24	7	31
7. Soko	30	6	36
8. Rengel	18	3	21
9. Grabagan	7	13	20
10. Plumpang	18	13	31
11. Widang	8	3	11
12. Palang	19	0	19
13. Semanding	36	5	41
14. Tuban	6	0	6
15. Jenu	11	17	28
16. Merakurak	16	9	25
17. Kerek	21	9	30
18. Tambakboyo	12	0	12
19. Jatirogo	24	6	30
20. Bancar	25	4	29
<b>Jumlah/Total 2006</b>	370	118	488
<b>Jumlah/Total 2005</b>	409	22	431
<b>Jumlah/Total 2004</b>	393	38	431
<b>Jumlah/Total 2003</b>	942	-	942
<b>Jumlah/Total 2002</b>	1.315	-	1.315

**Sumber/Source : Dinas Kesehatan dan KB Kabupaten Tuban**

**Tabel/Table : IV.2.4**  
**Bayi yang Diimunisasi Menurut Jenis Imunisasi**  
*Number of Infant Immunized by Kind of Immunisation*  
**2006**

<b>Kecamatan</b> <i>Sub Regency</i>	<b>Jenis Imunisasi</b> <i>Kind of Immunisation</i>	
	<b>B C G</b> <i>B C G</i>	<b>Campak</b> <i>Campak</i>
(1)	(2)	(3)
1. Kenduruan	506	457
2. Bangilan	739	679
3. Senori	695	744
4. Singgahan	682	649
5. Montong	850	847
6. Parengan	823	719
7. Soko	1.486	1.478
8. Rengel	1.013	961
9. Grabagan	583	552
10. Plumpang	1.270	1.164
11. Widang	925	835
12. Palang	1.201	1.145
13. Semanding	1.586	1.530
14. Tuban	1.555	1.468
15. Jenu	794	756
16. Merakurak	921	887
17. Kerek	1.113	1.046
18. Tambakboyo	629	648
19. Jatirogo	965	905
20. Bancar	982	1.032
<b>Jumlah/Total 2006</b>	<b>19.318</b>	<b>18.502</b>
<b>Jumlah/Total 2005</b>	18.807	18.459
<b>Jumlah/Total 2004</b>	18.499	17.780
<b>Jumlah/Total 2003</b>	17.604	16.599
<b>Jumlah/Total 2002</b>	16.440	15.368

**Sumber/Source : Dinas Kesehatan dan KB Kabupaten Tuban**

**Tabel/Table : IV.2.5**  
**Bayi yang Diimunisasi DPT dan Polio Menurut Tahapannya**  
*Number of Infant Immunitied Polio and DPT by Stage*  
**2006**

Kecamatan <i>Sub Regency</i>	Polio <i>Polio</i>			
	I	II	III	IV
(1)	(2)	(3)	(4)	(5)
1. Kenduruan	577	565	575	575
2. Bangilan	763	761	721	715
3. Senori	714	686	676	741
4. Singgahan	682	673	664	659
5. Montong	872	873	871	847
6. Parengan	823	800	761	755
7. Soko	1.503	1.448	1.463	1.492
8. Rengel	1.006	989	979	959
9. Grabagan	583	583	582	566
10. Plumpang	1.256	1.232	1.215	1.226
11. Widang	1.070	868	862	888
12. Palang	1.238	1.193	1.194	1.168
13. Semanding	1.483	1.563	1.640	1.657
14. Tuban	1.488	1.518	1.518	1.481
15. Jenu	848	823	806	800
16. Merakurak	942	914	902	902
17. Kerek	1.123	1.095	1.109	1.049
18. Tambakboyo	664	652	678	688
19. Jatirogo	931	939	894	905
20. Bancar	1.021	1.030	1.045	1.041
<b>Jumlah/Total 2006</b>	<b>19.587</b>	<b>19.205</b>	<b>19.155</b>	<b>19.114</b>
<b>Jumlah/Total 2005</b>	19.367	19.044	19.292	18.585
<b>Jumlah/Total 2004</b>	18.780	18.108	17.683	18.063
<b>Jumlah/Total 2003</b>	17.654	17.552	17.201	-
<b>Jumlah/Total 2002</b>	16.157	16.375	17.450	-

**Sumber/Source : Dinas Kesehatan dan KB Kabupaten Tuban**

Lanjutan Tabel/ Continuation Table : IV.2.5

Kecamatan Sub Regency	D P T D P T		
	I	II	III
(1)	(2)	(3)	(4)
1. Kenduruan	402	388	414
2. Bangilan	762	743	719
3. Senori	719	692	721
4. Singgahan	682	672	665
5. Montong	877	871	865
6. Parengan	823	770	750
7. Soko	1.400	1.384	1.409
8. Rengel	983	987	959
9. Grabagan	578	583	587
10. Plumpang	1.229	1.201	1.200
11. Widang	900	820	872
12. Palang	1.198	1.178	1.137
13. Semanding	1.612	1.657	1.687
14. Tuban	1.470	1.471	1.441
15. Jenu	814	785	775
16. Merakurak	919	878	878
17. Kerek	1.102	1.105	1.082
18. Tambakboyo	652	664	688
19. Jatirogo	957	947	871
20. Bancar	1.030	1.108	1.008
<b>Jumlah/Total 2006</b>	<b>19.109</b>	<b>18.814</b>	<b>18.699</b>
<b>Jumlah/Total 2005</b>	19.479	19.455	19.201
<b>Jumlah/Total 2004</b>	36.011	17.583	17.610
<b>Jumlah/Total 2003</b>	17.668	17.338	17.807
<b>Jumlah/Total 2002</b>	17.036	16.662	16.392

Sumber/Source : Dinas Kesehatan dan KB Kabupaten Tuban

**Tabel/Table : IV.2.6**  
**Penderita Demam Berdarah dan Paru-paru**  
*Number of Fever is Bleeding ang Lungs Infected*  
**2006**

Kecamatan <i>Sub Regency</i>	Demam Berdarah <i>Fever is Bleeding</i>		Paru-paru <i>Lungs</i>
	Penderita <i>Infected</i>	Meninggal <i>Dead</i>	
	(1)	(2)	
			(3)
			(4)
1. Kenduruan	0	-	19
2. Bangilan	0	-	10
3. Senori	0	-	4
4. Singgahan	1	-	43
5. Montong	1	-	22
6. Parengan	4	-	18
7. Soko	5	-	59
8. Rengel	8	1	63
9. Grabagan	0	-	22
10. Plumpang	8	-	29
11. Widang	2	-	66
12. Palang	9	-	69
13. Semanding	7	1	48
14. Tuban	29	-	89
15. Jenu	2	-	14
16. Merakurak	3	-	36
17. Kerek	0	-	54
18. Tambakboyo	3	-	2
19. Jatirogo	2	-	30
20. Bancar	2	-	38
21. Dan lain-lain	-	-	43
<b>Jumlah/Total 2006</b>	<b>86</b>	<b>2</b>	<b>796</b>
<b>Jumlah/Total 2005</b>	84	2	902
<b>Jumlah/Total 2004</b>	75	2	799
<b>Jumlah/Total 2003</b>	114	1	661
<b>Jumlah/Total 2002</b>	109	2	444

Sumber/Source : Dinas Kesehatan dan KB Kabupaten Tuban

**Tabel/Table : IV.2.7**  
**Persentase 15 Penyakit Terbanyak**  
*Percentage of Fiveten Longest Diseases*  
**2006**

<b>Jenis Penyakit</b> <i>Kind of Disease</i>	<b>Persentase</b> <i>Percentage</i>
(1)	(2)
1. Infeksi Akut lain Saluran Pernafasan Atas	27,79
2. Diare (termasuk tersangka kolera)	19,31
3. Penyakit kulit infeksi	12,83
4. Penyakit otot	7,28
5. Penyakit lainnya	6,41
6. Penyakit lain pada saluran pernafasan bawah	5,15
7. Penyakit mata lain-lain	4,93
8. Infeksi penyakit usus yang lain	3,94
9. Gigivitis dan penyakit priodetal	2,88
10. Penyakit pada saluran kencing	2,60
11. Gangguan <i>Neurotik</i>	1,85
12. Disentri	1,70
13. Kecelakaan dan ruda paksa	1,2
14. Infeksi pada telinga tengah	1,11
15. TB Paru	1,01

**Sumber/Source : Dinas Kesehatan dan KB Kabupaten Tuban**

**Tabel/Table : IV.2.8**  
**Pengunjung Balai Kesehatan Ibu dan Anak di Puskesmas**  
*Number of Visit Mother and Baby Health by Public Health Centre*  
**2006**

<b>Jenis Pasien</b> <i>Kind of Pasien</i>	<b>Baru</b> <i>New</i>	<b>Lama</b> <i>Old</i>	<b>Jumlah</b> <i>Total</i>
(1)	(2)	(3)	(4)
Bayi / <i>Baby</i>	18.551	10.450	29.001
Anak / <i>Children</i>	51.034	330.939	381.973
Ibu Hamil/ <i>PregnantMother</i>	19.321 (K 1)	17.648 (K 4)	36.969
Ibu Menyusui / <i>Suckled Mother</i>	36.450	206.031	242.481
<b>Jumlah/Total 2006</b>	<b>125.356</b>	<b>565.068</b>	<b>690.424</b>
<b>Jumlah/Total 2005</b>	140.932	15.987	156.919
<b>Jumlah/Total 2004</b>	185.924	35.990	221.914
<b>Jumlah/Total 2003</b>	133.080	678.136	811.216
<b>Jumlah/Total 2002</b>	126.311	20.368	146.679

**Sumber/Source : Dinas Kesehatan dan KB Kabupaten Tuban**

**Tabel/Table : IV.2.9**  
**Persalinan Menurut Tempat Bersalin**  
*Gave Birth by Location*  
**2006**

<b>Persalinan</b> <i>Gave Birth</i>	<b>Jumlah</b> <i>Total</i>
(1)	(2)
1. Medis di Rumah Sakit / <i>Medic in Hospital</i>	*)
2. Medis di Puskesmas / <i>Medic in Public Health Centre</i>	9.721
3. Medis di Rumah / <i>Medic in House</i>	7.707
4. Dukun Terlatih	167
5. Dukun Belum Terlatih	-
<b>Jumlah/Total 2006</b>	<b>17.586</b>
<b>Jumlah/Total 2005</b>	20.056
<b>Jumlah/Total 2004</b>	20.522
<b>Jumlah/Total 2003</b>	17.565
<b>Jumlah/Total 2002</b>	15.849

**Sumber/Source : Dinas Kesehatan dan KB Kabupaten Tuban**



**Tabel/Table : IV.2.10**  
**Posyandu, Pengunjung dan Rata-rata Pengunjung**  
*Posyandu, Visitor and Average*  
**2006**

<b>Kecamatan</b> <i>Sub Regency</i>	<b>Posyandu</b> <i>Posyamdu</i>	<b>Pengunjung</b> <i>Visitor</i>	<b>Rata-rata</b> <i>Average</i>
(1)	(2)	(3)	(4)
1. Kenduruan	35	1.612	46
2. Bangilan	67	2.333	35
3. Senori	52	2.557	49
4. Singgahan	53	2.275	43
5. Montong	64	3.459	54
6. Parengan	86	3.283	38
7. Soko	97	4.791	49
8. Rengel	77	3.431	45
9. Grabagan	62	5.068	82
10. Plumpang	67	2.942	44
11. Widang	74	4.324	58
12. Palang	107	4.432	41
13. Semanding	85	4.938	58
14. Tuban	64	2.752	43
15. Jenu	68	2.813	41
16. Merakurak	76	3.536	47
17. Kerek	50	1.716	34
18. Tambakboyo	71	3.469	49
19. Jatirogo	78	3.316	43
20. Bancar	44	1.858	42
<b>Jumlah/Total 2006</b>	<b>1.377</b>	<b>64.905</b>	<b>47</b>
<b>Jumlah/Total 2005</b>	1.336	52.706	39
<b>Jumlah/Total 2004</b>	1.335	47.045	35
<b>Jumlah/Total 2003</b>	1.334	45.474	34
<b>Jumlah/Total 2002</b>	1.332	42.250	32

**Sumber/Source : Dinas Kesehatan dan KB Kabupaten Tuban**

**Tabel/Table : IV.2.11**  
**Donor Darah Menurut Pelaksanaannya**  
*Number of Blood Donor by Implementation*  
**2006**

<b>Bulan</b> <i>Month</i>	<b>Sukarela</b> <i>Voluntary</i>	<b>Pengganti</b> <i>Subtitute</i>	<b>Jumlah</b> <i>Total</i>
(1)	(2)	(3)	(4)
1. Januari/ <i>January</i>	142	55	197
2. Pebruari/ <i>Pebruary</i>	155	56	211
3. Maret/ <i>March</i>	493	10	503
4. April/ <i>April</i>	106	30	136
5. Mei/ <i>May</i>	200	112	312
6. Juni/ <i>June</i>	424	41	465
7. Juli/ <i>July</i>	127	51	178
8. Agustus/ <i>August</i>	144	61	205
9. September/ <i>September</i>	376	17	393
10. Oktober/ <i>October</i>	79	170	249
11. Nopember/ <i>November</i>	244	62	306
12. Desember/ <i>December</i>	372	12	384
<b>Jumlah/Total 2006</b>	<b>3.063</b>	<b>544</b>	<b>3.607</b>
<b>Jumlah/Total 2005</b>	3.063	544	3.607
<b>Jumlah/Total 2004</b>	2.628	501	3.129
<b>Jumlah/Total 2003</b>	2.129	608	2.737
<b>Jumlah/Total 2002</b>	1.851	732	2.349

**Sumber/Source : PMI Cabang Tuban**

**Tabel/Table : IV.2.12**  
**Donor Darah Menurut Golongan Darah**  
*Number of Blood Donor by The Blood Type*  
**2006**

<b>Bulan</b> <i>Month</i>	<b>A</b>	<b>B</b>	<b>AB</b>	<b>O</b>
(1)	(2)	(3)	(4)	(5)
1. Januari/ <i>January</i>	42	47	13	95
2. Pebruari/ <i>Pebruary</i>	66	55	8	82
3. Maret/ <i>March</i>	104	159	39	201
4. April/ <i>April</i>	28	35	11	62
5. Mei/ <i>May</i>	74	105	14	119
6. Juni/ <i>June</i>	106	148	30	181
7. Juli/ <i>July</i>	52	64	3	59
8. Agustus/ <i>August</i>	47	61	13	84
9. September/ <i>September</i>	84	123	29	157
10. Oktober/ <i>October</i>	60	88	11	90
11. Nopember/ <i>November</i>	88	85	13	120
12. Desember/ <i>December</i>	79	113	35	157
<b>Jumlah/Total 2006</b>	<b>830</b>	<b>1.083</b>	<b>219</b>	<b>1.407</b>
<b>Jumlah/Total 2005</b>	802	1.068	227	1.510
<b>Jumlah/Total 2004</b>	663	931	233	1.302
<b>Jumlah/Total 2003</b>	624	769	186	1.158
<b>Jumlah/Total 2002</b>	549	828	157	1.049

**Sumber/Source : PMI Cabang Tuban**

**Tabel/Table : IV.2.13**  
**Persediaan dan Penyaluran Darah**  
*Supply and Distributed of Blood*  
**2006**

<b>Golongan Darah</b> <i>The Blood Type</i>	<b>Donor Darah</b> <i>Number of Blood Donor</i>	<b>Darah yang Disalurkan</b> <i>Blood Distribution</i>
(1)	(2)	(3)
A	803	792
B	1083	1083
AB	219	215
O	1407	1243
<b>Jumlah/Total 2006</b>	<b>3.539</b>	<b>3.333</b>
<b>Jumlah/Total 2005</b>	3.067	3.386
<b>Jumlah/Total 2004</b>	3.129	2.570
<b>Jumlah/Total 2003</b>	2.737	2.623

**Sumber/Source : PMI Cabang Tuban**

**Tabel/Table : IV.3.1**  
**Perkara Diterima dan Diputus Di Pengadilan Agama Menurut Jenis Perkara**  
*Number of Cased Received and Sentenced on Religion Court by Kind of Cases*  
**2005 - 2006**

<b>Jenis Perkara</b> <i>Kind of Cases</i>	<b>2005</b>	<b>2006</b>
(1)	(2)	(3)
<b>Diterima / Received</b>	2.178	2.111
Izin Poligami	11	13
Pembatalan perkawinan	1	1
Cerai Talak	1.167	1.061
Taklik Talak	-	61
Cerai Gugat	961	937
Harta Bersana	-	1
Perwalian	-	3
Dispensasi Kawin	19	22
Wali Adhol	19	9
Kewarisan	-	3
Lain - lain	6	-

**Sumber/Source : Pengadilan Agama Tuban**

Lanjutan Tabel / Continuation Table : IV.3.1

Jenis Perkara <i>Kind of Cases</i>	2005	2006
(1)	(2)	(3)
<b>Diputus/ Sentenced</b>	2.203	2.088
Izin Poligami	12	10
Pembatalan perkawinan	1	1
Cerai Talak	1.071	1.012
Taklik Talak	-	61
Cerai Gugat	991	860
Harta Bersana	-	3
Perwalian	-	3
Dispensasi Kawin	19	21
Wali Adon	13	7
Kewarisan	-	2
Lain-lain	96	8
Dicabut	-	70
Ditolak	-	16
Gugur	-	14

Sumber/Source : Pengadilan Agama Tuban

**Tabel/Table : IV.3.2**  
**Perkara Diterima dan Diputus Di Pengadilan Agama Menurut Bulan**  
*Number of Cased Received and Sentenced on Religion Court by Month*  
**2006**

<b>Bulan</b> <i>Month</i>	<b>Sisa Awal</b> <b>Bulan</b> <i>Remains</i> <i>Last Month</i>	<b>Masuk</b> <i>New</i> <i>Cases</i>	<b>Dicabut</b> <i>Abstract</i> <i>ed</i>	<b>Diputus</b> <i>Sentens</i> <i>ed</i>	<b>Sisa Akhir</b> <b>Bulan</b> <i>Remains</i> <i>End Month</i>
(1)	(2)	(3)	(4)	(5)	(6)
1. Januari/ <i>January</i>	309	159	4	192	276
2. Pebruari/ <i>Pebruary</i>	276	129	3	143	262
3. Maret/ <i>March</i>	262	154	5	123	293
4. April/ <i>April</i>	293	168	7	154	307
5. Mei/ <i>May</i>	307	202	4	199	310
6. Juni/ <i>June</i>	310	175	9	202	283
7. Juli/ <i>July</i>	283	200	3	157	326
8. Agustus/ <i>August</i>	326	157	5	213	270
9. September/ <i>September</i>	270	145	4	144	271
10. Oktober/ <i>October</i>	271	123	4	122	272
11. Nopember/ <i>November</i>	272	330	13	186	416
12. Desember/ <i>December</i>	416	169	9	253	332
<b>Jumlah/Total 2006</b>		<b>2.111</b>	<b>70</b>	<b>2.088</b>	
<b>Jumlah/Total 2005</b>	291	2.178	59	2.203	309
<b>Jumlah/Total 2004</b>	351	2.099	56	2.007	340
<b>Jumlah/Total 2003</b>	213	1.909	71	1.937	313
<b>Jumlah/Total 2002</b>	256	2.271	56	2.181	347

**Sumber/Source : Pengadilan Agama Tuban**

**Tabel/Table : IV.3.3**  
**Nikah, Talak, Cerai dan Rujuk**  
*Number of Marriages, Separates, Divorce and Reconciliations*  
**2006**

<b>Kecamatan</b> <i>Sub Regency</i>	<b>Nikah</b> <i>Marriages</i>	<b>Talak</b> <i>Separates</i>	<b>Cerai</b> <i>Divorce</i>	<b>Rujuk</b> <i>Reconciliation</i>
(1)	(2)	(3)	(4)	(5)
1. Kenduruan	314	16	3	0
2. Bangilan	466	19	6	1
3. Senori	387	16	18	0
4. Singgahan	421	13	23	0
5. Montong	532	31	24	0
6. Parengan	490	28	18	0
7. Soko	870	41	31	1
8. Rengel	997	64	40	0
9. Grabagan	0	0	0	0
10. Plumpang	780	23	40	0
11. Widang	508	19	23	1
12. Palang	691	60	38	0
13. Semanding	1.077	35	32	0
14. Tuban	665	18	39	1
15. Jenu	499	13	16	0
16. Merakurak	503	26	13	0
17. Kerek	679	54	11	1
18. Tambakboyo	370	9	3	0
19. Jatirogo	555	36	25	1
20. Bancar	535	41	19	2
<b>Jumlah/Total 2006</b>	<b>11.340</b>	<b>562</b>	<b>422</b>	<b>8</b>
<b>Jumlah/Total 2005</b>	10.916	527	510	11
<b>Jumlah/Total 2004</b>	7.371	621	526	4
<b>Jumlah/Total 2003</b>	10.049	269	253	6
<b>Jumlah/Total 2002</b>	11.290	732	485	3

**Sumber/Source : Kantor Departemen Agama Kabupaten Tuban**



**Tabel/Table : IV.4.1**  
**Tempat Peribadatan Menurut Jenisnya**  
*Number of Worship Facilities by Its Kind*  
**2006**

<b>Kecamatan</b> <i>Sub Regency</i>	<b>Masjid</b> <i>Mosque</i>	<b>Langgar / Mushola</b> <i>Mushola</i>	<b>Gereja</b> <i>Church</i>	<b>Klenteng</b> <i>Cina Temple</i>
(1)	(2)	(3)	(4)	(5)
1. Kenduruan	22	101	0	0
2. Bangilan	31	246	2	0
3. Senori	25	210	1	0
4. Singgahan	35	263	1	0
5. Montong	37	266	1	0
6. Parengan	42	272	3	0
7. Soko	76	494	0	0
8. Rengel	63	408	1	0
9. Grabagan	*)	*)	*)	*)
10. Plumpang	42	422	2	0
11. Widang	33	203	0	0
12. Palang	65	573	1	0
13. Semanding	51	285	3	0
14. Tuban	45	350	13	2
15. Jenu	34	300	0	0
16. Merakurak	35	445	1	0
17. Kerek	34	186	2	0
18. Tambakboyo	26	254	1	0
19. Jatirogo	30	200	4	0
20. Bancar	46	341	0	0
<b>Jumlah/Total 2006</b>	<b>772</b>	<b>5819</b>	<b>36</b>	<b>2</b>
<b>Jumlah/Total 2005</b>	756	5.633	36	2
<b>Jumlah/Total 2004</b>	756	5.633	36	2
<b>Jumlah/Total 2003</b>	740	5.464	35	2
<b>Jumlah/Total 2002</b>	738	5.612	29	2

**Sumber/Source : Kantor Departemen Agama Kabupaten Tuban**  
**Ket : \*) = Data masih tergabung dengan data Kec. lain**

**Tabel/Table : IV.4.2**  
**Jumlah Pondok Pesantren, Santri dan Guru**  
*Number of Pondok Pesantren, Pupils and Teacher*  
**2006**

Kecamatan <i>Sub Regency</i>	Pondok Pesantren	Santri <i>Pupils</i>		
		Mukim	Tidak Mukim	Jumlah <i>Total</i>
(1)	(2)	(3)	(4)	(5)
1. Kenduruan	1	218	65	283
2. Bangilan	8	963	906	1.869
3. Senori	14	725	967	1.692
4. Singgahan	11	3.298	2.279	5.577
5. Montong	4	511	576	1.087
6. Parengan	7	194	165	359
7. Soko	22	1.965	3.957	5.922
8. Rengel	14	884	1.489	2.373
9. Grabagan	0	0	0	0
10. Plumpang	8	193	1.574	1.767
11. Widang	12	5.077	732	5.809
12. Palang	7	82	960	1.042
13. Semanding	5	31	150	181
14. Tuban	18	841	1.354	2.195
15. Jenu	8	130	500	630
16. Merakurak	8	477	1.319	1.796
17. Kerek	11	65	976	1.041
18. Tambakboyo	4	25	243	268
19. Jatirogo	8	97	359	456
20. Bancar	4	19	282	301
<b>Jumlah/Total 2006</b>	<b>174</b>	<b>15.795</b>	<b>18.853</b>	<b>34.648</b>
<b>Jumlah/Total 2005</b>	196	15.795	18.853	33.928
<b>Jumlah/Total 2004</b>	178	13.630	19.679	33.304
<b>Jumlah/Total 2003</b>	172	12.941	19.619	32.561
<b>Jumlah/Total 2002</b>	171	15.268	17.180	21.977

**Sumber/Source : Kantor Departemen Agama Kabupaten Tuban**

Lanjutan Tabel / Continuation Table : IV.4.2

Kecamatan <i>Sub Regency</i>	Pondok Pesantren	Guru <i>Teacher</i>		Jumlah <i>Total</i>
		Negeri <i>State</i>	Swasta <i>Private</i>	
(1)	(2)	(3)	(4)	(5)
1. Kenduruan	1	0	13	13
2. Bangilan	8	0	106	106
3. Senori	14	0	177	177
4. Singgahan	11	0	324	324
5. Montong	4	0	58	58
6. Parengan	7	0	113	113
7. Soko	22	0	270	270
8. Rengel	14	0	155	155
9. Grabagan	0	0	0	0
10. Plumpang	8	0	105	105
11. Widang	12	0	321	321
12. Palang	7	0	149	149
13. Semanding	5	0	37	37
14. Tuban	18	0	196	196
15. Jenu	8	0	103	103
16. Merakurak	8	0	111	111
17. Kerek	11	0	177	177
18. Tambakboyo	4	0	34	34
19. Jatirogo	8	0	75	75
20. Bancar	4	0	29	29
<b>Jumlah/Total 2006</b>	<b>174</b>	<b>0</b>	<b>2.553</b>	<b>2.553</b>
<b>Jumlah/Total 2005</b>	196	-	2.553	2.553
<b>Jumlah/Total 2004</b>	178	-	1.390	1.390
<b>Jumlah/Total 2003</b>	172	-	1.390	1.390
<b>Jumlah/Total 2002</b>	171	-	708	708

Sumber/Source : Kantor Departemen Agama Kabupaten Tuban

**Tabel/Table : IV.4.3**  
**Jamaah Haji yang Berangkat dan Kembali**  
*Number of Moslem Pilgrim Depart and Arrive*  
**2006**

Kecamatan <i>Sub Regency</i>	Berangkat <i>Depart</i>			Kembali <i>Arrive</i>		
	L	P	Jumlah	L	P	Jumlah
	<i>Male</i>	<i>Female</i>	<i>Total</i>	<i>Male</i>	<i>Female</i>	<i>Toatal</i>
(1)	(2)	(3)	(4)	(5)	(6)	(7)
1. Kenduruan	2	2	4	2	2	4
2. Bangilan	15	16	31	15	16	31
3. Senori	8	10	10	8	10	18
4. Singgahan	13	2	33	12	2	32
5. Montong	8	11	19	8	11	19
6. Parengan	7	3	10	7	3	10
7. Soko	15	17	32	15	17	32
8. Rengel	17	16	33	17	16	33
9. Grabagan	0	0	0	0	0	0
10. Plumpang	21	14	35	21	14	35
11. Widang	9	6	15	9	6	15
12. Palang	25	29	54	25	29	54
13. Semanding	15	14	29	15	14	29
14. Tuban	84	90	174	84	90	174
15. Jenu	29	23	52	29	23	52
16. Merakurak	18	24	42	18	24	42
17. Kerek	11	8	19	11	8	19
18. Tambakboyo	11	11	22	11	11	22
19. Jatirogo	8	10	18	8	10	18
20. Bancar	5	3	8	5	3	8
<b>Jumlah/Total 2006</b>	<b>321</b>	<b>327</b>	<b>320</b>	<b>320</b>	<b>327</b>	<b>647</b>
<b>Jumlah/Total 2005</b>	254	283	537	254	283	537
<b>Jumlah/Total 2004</b>	281	285	566	280	285	565
<b>Jumlah/Total 2003</b>	288	306	594	286	305	591
<b>Jumlah/Total 2002</b>	322	288	610	322	288	610

**Sumber/Source : Kantor Departemen Agama Kabupaten Tuban**

**Tabel/Table : IV.5.1**  
**Jumlah Griya Panti Menurut Pengelola**  
*Number of Social House by Organizer*  
**2006**

<b>Griya Panti</b> <i>Social House</i>	<b>Pengelola</b> <i>Organizer</i>		<b>Jumlah</b> <i>Total</i>
	<b>Pemerintah</b> <i>State</i>	<b>Swasta</b> <i>Private</i>	
(1)	(2)	(3)	(4)
1. Panti Asuhan	1	17	18
2. Panti Karya	1	-	1
3. Panti Wreda	-	-	-
4. Lain - lain	1	-	1
<b>Jumlah/Total 2006</b>	<b>3</b>	<b>17</b>	<b>20</b>
<b>Jumlah/Total 2005</b>	3	15	18
<b>Jumlah/Total 2004</b>	3	15	18
<b>Jumlah/Total 2003</b>	2	6	8
<b>Jumlah/Total 2002</b>	3	6	9

**Sumber/Source : Kantor Sosial Kabupaten Tuban**

**Tabel/Table : IV.5.2**  
**Penghuni Panti Asuhan Pamardi Utama**  
*Number of Occupant Pamardi Utama Orphanage*  
**2003-2006**

<b>Bulan</b> <i>Month</i>	<b>2003</b>	<b>2004</b>	<b>2005</b>	<b>2006</b>
(1)	(2)	(3)	(4)	(5)
<b>Kapasitas / Capacity</b>	65	65		65
<b>Jenis Penghuni /</b> <i>Kind of Occupant</i>				
a. <b>Tiada Ibu / No Mother</b>	3	4		4
Laki-laki / <i>Male</i>	2	3		3
Perempuan / <i>Female</i>	1	1		1
b. <b>Tiada Ayah / No Father</b>	16	20		22
Laki-laki / <i>Male</i>	9	9		9
Perempuan / <i>Female</i>	7	11		13
c. <b>Tiada Ibu dan Ayah /</b> <i>No Mother and Father</i>	7	4		2
Laki-laki / <i>Male</i>	5	4		1
Perempuan / <i>Female</i>	2	-		1
d. <b>Ada Ibu dan Ayah /</b> <i>Have Mother and Father</i>	39	37		37
Laki-laki / <i>Male</i>	18	16		17
Perempuan / <i>Female</i>	21	21		20

**Sumber/Source : Kantor Sosial Kabupaten Tuban**

**Tabel/Table : IV.5.3**  
**Penghuni Panti Sosial Karya Kadang**  
*Number of Occupant Karya Kadang Social House*  
**2003-2006**

<b>Bulan</b> <i>Month</i>	<b>2003</b>	<b>2004</b>	<b>2005</b>	<b>2006</b>
(1)	(2)	(3)	(4)	(5)
<b>Kapasitas / Capacity</b>	70	70		70
<b>Kelompok Umur</b> <b>Penghuni /</b> <i>Age Group of Occupant</i>				
a. <b>&lt; 19 Tahun</b>	15	16		23
Laki-laki / <i>Male</i>	9	9		16
Perempuan / <i>Female</i>	6	7		7
b. <b>19 – 30 Tahun</b>	10	14		20
Laki-laki / <i>Male</i>	5	6		10
Perempuan / <i>Female</i>	5	8		10
c. <b>31 – 40 Tahun</b>	29	25		13
Laki-laki / <i>Male</i>	16	13		5
Perempuan / <i>Female</i>	13	12		8
d. <b>41 – 50 Tahun</b>	13	13		13
Laki-laki / <i>Male</i>	9	7		8
Perempuan / <i>Female</i>	4	6		5
e. <b>&gt; 50 Tahun</b>	3	2		1
Laki-laki / <i>Male</i>	1	2		1
Perempuan / <i>Female</i>	2	-		-

**Sumber/Source : Kantor Sosial Kabupaten Tuban**

**Tabel/Table : IV.5.4**  
**Karang Taruna Menurut Status**  
*Number of Neighborhood Youth Association by Status*  
**2006**

<b>Kecamatan</b> <i>Sub Regency</i>	<b>Tumbuh</b> <i>Grow</i>	<b>Berkembang</b> <i>Expanding</i>	<b>Maju</b> <i>Forward</i>	<b>Percon</b> <b>tohan</b> <i>Pilot</i>	<b>Jumlah</b> <i>Total</i>
(1)	(2)	(3)	(4)	(5)	(6)
1. Kenduruan	9	-	-	-	9
2. Bangilan	14	-	-	-	14
3. Senori	10	2	-	-	12
4. Singgahan	5	7	-	-	12
5. Montong	10	3	-	-	13
6. Parengan	16	2	-	-	18
7. Soko	18	5	-	-	23
8. Rengel	5	11	-	-	16
9. Grabagan	11	-	-	-	11
10. Plumpang	17	1	-	-	18
11. Widang	14	2	-	-	16
12. Palang	7	12	-	-	19
13. Semanding	9	8	-	-	17
14. Tuban	-	17	-	-	17
15. Jenu	17	-	-	-	17
16. Merakurak	6	13	-	-	19
17. Kerek	17	-	-	-	17
18. Tambakboyo	18	-	-	-	18
19. Jatirogo	12	6	-	-	18
20. Bancar	18	6	-	-	24
<b>Jumlah/Total 2006</b>	<b>233</b>	<b>95</b>	-	-	<b>328</b>
<b>Jumlah/Total 2005</b>	232	96	-	-	328
<b>Jumlah/Total 2004</b>	163	164	1	-	328
<b>Jumlah/Total 2003</b>	234	94	-	-	328
<b>Jumlah/Total 2002</b>	-	309	19	-	328

**Sumber/Source : Kantor Sosial Kabupaten Tuban**



**Tabel/Table : IV.5.5**  
**Penyandang Masalah Kesejahteraan Sosial Menurut Jenisnya**  
*Person with Social Welfare Problems by Category*  
**2003 - 2006**

Jenis <i>Category</i>	2003	2004	2005	2006
(1)	(3)	(4)	(5)	(6)
1. Anak telantar	1.822	4.966		5.937
2. Anak nakal	629	463		814
3. Tuna susila	386	124		287
4. Gepeng	103	107		176
5. Korban penyalahgunaan	-	8		91
6. Penyandang cacat	3.038	2.340		2.438
7. Paca bekas penyandang penyakit kronis	1.624	2.381		3.582
8. Lanjut usia tidak mampu	-	-		-
9. Wanita rawan Sosial ekonomi	6.052	6.666		7.695
10. Keluarga fakir miskin	19.194	33.631		102.215
11. Keluarga berumah tak layak huni	16.788	4.477		4.390
12. KBA dan musibah lainnya				
13. Anak jalanan	2.118	913		92
14. Eks napi	78	142		261
15. Keluarga bermasalah sosial psikologis	344	296		444
	84	66		167
16. Masyarakat tinggal di daerah rawan bencana	6.937	5.583		5.256
17. Gelandangan psykotik				
18. Anak cacat	-	-		12
19. Wanita yang menjadi tindak kekerasan	-	-		929
	-	-		1
20. Lanjut usia terlantar				
21. Lanjut usia yang menjadi korban tindak kekerasan	-	-		6.005
	-	-		-
22. Penginap HIV/ AIDS	-	-		-
23. Keluarga rentan	-	-		10.914

**Sumber/Source : Kantor Sosial Kabupaten Tuban**

**Tabel/Table : IV.5.6**  
**Potensi dan Sumber Kesejahteraan Sosial Menurut Jenisnya**  
*Potency and Social Prosperity Source by Kind*  
**2003 - 2006**

<i>Potensi dan Sumber Kesejahteraan</i>	<b>2003</b>	<b>2004</b>	<b>2005</b>	<b>2006</b>
(1)	(3)	(4)	(5)	(6)
Tenaga Kesejahteraan Sosial Masyarakat				
- PSM	318	138		181
- WPKS	-	23		82
Organisasi Sosial	28	31		22
Karang Taruna				
- Tumbuh	234	232		233
- Berkembang	94	96		95
- Maju	-	-		
- Percontohan				
Dunia Usaha Yang Melakukan Usaha Kesejahteraan Sosial	-	-		20
Wahana Kesejahteraan Sosial Berbasis Masyarakat (WKSBM)	-	-		1.445

**Sumber/Source : Kantor Sosial Kabupaten Tuban**

**Tabel/Table : IV.5.7**  
**Banyaknya Sertifikat Hak Atas Tanah yang diberikan Menurut Kecamatan**  
*Number of Right of Land Certificate by Sub Regency*  
**2006**

Kecamatan <i>Sub Regency</i>	Sertifikat Hak Atas Tanah <i>Land Right Certificate</i>		
	Hak Guna Bangunan	Hak Guna Usaha	Hak Milik
(1)	(2)	(3)	(4)
1. Kenduruan	-	-	4
2. Bangilan	-	-	35
3. Senori	-	-	22
4. Singgahan	-	-	41
5. Montong	1	-	47
6. Parengan	-	-	32
7. Soko	-	-	67
8. Rengel	1	3	161
9. Grabagan	-	-	2
10. Plumpang	2	-	102
11. Widang	-	-	54
12. Palang	-	-	496
13. Semanding	107	-	367
14. Tuban	130	-	546
15. Jenu	5	-	196
16. Merakurak	2	-	134
17. Kerek	-	-	86
18. Tambakboyo	2	-	23
19. Jatirogo	-	-	22
20. Bancar	1	-	26
<b>Jumlah/Total 2006</b>	<b>251</b>	<b>3</b>	<b>2.463</b>

Sumber/Source : BPN Kabupaten Tuban

Lanjutan Tabel/Continuation Table : IV.5.7

Kecamatan <i>Sub Regency</i>	Sertifikat Hak Atas Tanah <i>Land Right Certificate</i>	
	Hak Pakai	Wakaf
(1)	(5)	(6)
1. Kenduruan	3	-
2. Bangilan	-	-
3. Senori	-	1
4. Singgahan	-	1
5. Montong	-	2
6. Parengan	-	2
7. Soko	-	1
8. Rengel	2	2
9. Grabagan	-	-
10. Plumpang	2	1
11. Widang	-	4
12. Palang	8	-
13. Semanding	-	-
14. Tuban	13	2
15. Jenu	3	2
16. Merakurak	1	1
17. Kerek	5	-
18. Tambakboyo	6	-
19. Jatirogo	2	-
20. Bancar	4	1
<b>Jumlah/Total 2006</b>	<b>49</b>	<b>20</b>

Sumber/Source : BPN Kabupaten Tuban

**Tabel/Table : IV.5.8**  
**Jumlah Tindak Kejahatan Menurut Jenisnya**  
*Number of Crime by kind*  
**2006**

No <i>No</i>	Jenis Kejahatan <i>Kind Of Crime</i>	Tahun 2006	
		Lapor <i>Report</i>	Selesai <i>Done</i>
(1)	(2)	(3)	(4)
1.	Kebakaran/Pembakaran	1	1
2.	Pengroyokan	22	18
3.	Pemalsuan	4	3
4.	Uang Palsu	2	2
5.	Perkosaan	3	2
6.	Judi	33	33
7.	Penghinaan	2	2
8.	Pembunuhan	8	7
9.	Penganiayaan	58	51
10.	Curi Biasa	31	27
11.	Pencurian dengan Pemberatan	68	57
12.	Pencurian Kendaraan Bermotor	38	5
13.	Curi Hewan	20	8
14.	Pencurian Kawat Telepon	9	2
15.	Pencurian dengan Kekerasan	8	3
16.	Pemerasan	12	7
17.	Curi Kayu Jati	79	47
18.	Penggelapan	19	16
19.	Penipuan	40	19
20.	Pengrusakan	3	3
21.	Kekerasan Dalam Rumah Tangga	4	4
22.	Narkoba	26	26
23.	Tanah	5	5
24.	Lain-lain	55	53
<b>Jumlah</b>		<b>550</b>	<b>401</b>

**Sumber/Source : Kepolisian Resort Tuban**



# 5 Pertanian



**Tanaman Pangan**



**Perkebunan**



**Peternakan**



**Perikanan**

## PENJELASAN TEKNIS

1. Data penggunaan lahan meliputi :

a. **Lahan sawah** mencakup sawah pengairan, tadah hujan, sawah pasang surut, rembesan, lebak dan sebagainya.

b. **Lahan untuk bangunan dan halaman sekitarnya**: lahan yang terdapat di sekitar bangunan dan biasanya diberi pagar atau batas, tanpa memperhatikan ditanami atau tidak. Bila lahan sekitar rumah tersebut tidak jelas batas-batasnya dengan tegal/kebun, dimasukkan kedalam kebun/tegal.

c. **Tegal/kebun/ladang/huma** : Lahan kering yang ditanami tanaman musiman atau tahunan seperti padi ladang, palawija/hortikultura dan letaknya terpisah dengan halaman sekitar rumah.

d. **Tambak** : Lahan yang biasanya dipergunakan untuk memelihara ikan, udang atau binatang air lainnya. Letak tambak ini tidak jauh dari laut dan airnya asin atau payau.

e. **Kolam/tebat/empang** : lahan yang dipergunakan untuk pemeliharaan/pembenihan ikan dan biota air lainnya.

f. **Lahan yang sementara tidak diusahakan** : Lahan yang biasanya diusahakan tetapi untuk sementara (lebih dari satu tahun dan kurang dari dua tahun) tidak diusahakan.

## TECHNICAL NOTES

1. *Land utilization data consists of:*

*a. **Wetlands**, defined as irrigated wet land, rainfed wet land, tide-based wetland, polder, cultivated swampy area, etc.*

*b. **House-compound and surroundings**. Land surrounding homes usually has a fence or mark as its boundary. Surrounding land does not have to be cultivated. In case no boundary is not clear between home surrounding land, and garden, shifting land, or bareland, arable upland, the surrounding land is treated as garden or shifting land or bareland.*

*c. **Arable upland, garden, shifting land, bareland**. Any dryland which is cultivated with seasonal or annual crops such as dry-land paddy, secondary crops or used for horticulture. This land should be separated from the house compound and its surroundings by a clear boundary.*

*d. **Brackish water pond**. A pond which is usually located near the sea with brackish water, and usually used for fish or shrimp cultivation, and other water animal.*

*e. **Fresh water pond**. A pond used to cultivate different kinds of freshwater fish.*

*f. **Temporarily fallow land**. Previously cultivated land which (for more than one year and less than two years), has not been used for cultivation*



g. **Lahan untuk tanaman kayu-kayuan** : Lahan yang ditumbuhi kayu-kayuan/bambu, baik yang tumbuh sendiri maupun yang disengaja ditanami, misalnya semak-semak dan pohon-pohon yang hasil utamanya kayu. Disini tidak termasuk lahan kehutanan utamanya kayu. Disini tidak termasuk lahan kehutanan.

2. **Padi sawah** adalah padi yang ditanam di lahan sawah.

3. **Padi ladang** adalah padi yang ditanam di tegal/kebun/ladang atau huma.

4. **Data statistik perikanan** bersumber dari Dinas Perikanan Kabupaten Tuban.

5. **Data Populasi ternak** bersumber dari Dinas Peternakan

g. **Woods/Bushes**. Includes land where bushes abound but where wood is the main element. This is not included as part of forest land.

2. **“Padi Sawah”** is paddy wich grows on wetlands.

3. **“Padi Ladang”** is Paddy wich grows on shifting land, wasteland or garden.

4. **Fishery Statistics** are secondary data obtained from the Fishery Office of Tuban Regency.

5. **Data on livestock population** and the number of animals slaughtered are obtained from the Animal Husbandry Services.

### **5.1 Tanaman Pangan**

Tanaman bahan makanan dalam produksi ini meliputi tanaman padi (padi sawah dan padi ladang) dan palawija yang terdiri dari tanaman jagung, ubi kayu, ubi jalar, kacang tanah, kedelai dan kacang hijau.

Berdasarkan data dari Dinas Pertanian Kabupaten Tuban produktifitas padi sawah meningkat dari 56,27 kwintal/hektar pada tahun 2005 menjadi 56,47 kwintal/hektar. Untuk tanaman palawija semua mengalami peningkatan dari tahun sebelumnya.

### **5.2 Tanaman Sayuran dan Buah-buahan Semusim**

Data tanaman sayuran dalam publikasi ini meliputi bawang merah, bawang daun, tomat, terong, ketimun, kacang panjang, cabe besar, dll. Sedangkan tanaman buah-buahan semusim meliputi semangka dan blewah.

Produksi tanaman sayuran pada umumnya mengalami penurunan dibandingkan tahun sebelumnya. Hanya tanaman cabe merah yang mengalami peningkatan produksi. Produksi pada tahun 2005 adalah 7.923 ton naik menjadi 11.152 ton di tahun 2006.

### **5.1 Food Crops**

*Food crops in this production cover crop ( wetland and dry land paddy) and palawija which consist of maize crop, cassava, sweet potato, peanut, green peanut and soybean*

*Pursuant to data from Agriculture Service of Tuban Regency rice field paddy productivity increased from 56,27 quintal / hectare in 2005 to become 56,47 quintal / hectare. For the crop of palawija all experiencing of the make-up of from previous year*

### **5.2 Vegetable and Fruits Season Crops**

*Crop vegetable data in this publication cover shallot, spring onion, tomato, eggplant, cucumber, longbeans, big chili, etc. While season fruits crop cover blewah and watermelon.*

*Crop vegetable production in general decreased compared to previous year. Only red pepper crop increased production alight from 7.923 tons in 2005 becoming 11.152 tons in 2006.*

### **5.3 Tanaman Buah-buahan dan Sayuran Tahunan**

Dari seluruh tanaman buah-buahan di Kabupaten Tuban yang ada di publikasi ini secara umum mengalami kenaikan baik luas panen maupun produksi. Tanaman yang mengalami penurunan produksi dari tahun sebelumnya adalah Sawo, Jambu Biji, Salak, Duku, dan Rambutan.

### **5.4 Perkebunan**

Tanaman perkebunan dalam publikasi ini meliputi tanaman kelapa, jambu mete, siwalan, kapuk randu, kenanga, dll. Tanaman Siwalan yang menjadi primadona Kabupaten Tuban pada tahun 2006 mengalami peningkatan produksi dan luas tanam. Produksi siwalan pada tahun 2006 mengalami peningkatan dibandingkan tahun 2005. Produksi siwalan tahun 2006 adalah 5.096.018 kilogram lebih besar jika dibandingkan tahun 2005 yang mencapai 4.735.954 kilogram.

### **5.5 Tanaman Hias**

Jenis tanaman hias pada publikasi ini adalah Anggrek, Anthurium, Heliconia, Mawar, Dracaena, Sedap Malam, Melati dan Palem. Dari jenis tanaman hias tersebut, Mawar mempunyai luas panen dan produksi paling tinggi dibandingkan tanaman hias lainnya. Luas panen dan produksi pada tahun 2006 adalah 16.430 m<sup>2</sup> dan 32.860 kilogram. Luas panen yang paling luas dan produksi paling tinggi di Kecamatan Soko yaitu 14.210 m<sup>2</sup> dan 28.420 kilogram.

### **5.3 Fruits and Annual Vegetable Crops**

*From entire all fruits crop in Tuban Regency exist in this publication in general everything experience of wide of increase production and also crop. Decreased of production crop are Sapodilla, Common guava, Salacia, Duku and Rambutan.*

### **5.4 Estate Crops**

*Crop Estate in this publication cover coconut crop, cashew, siwalan, kapok, kenanga, etc. Siwalan is Tuban regency primadona in 2005 experiencing of increasing produce wide of plant ly. Siwalan production in 2006 incresed compared to 2005. Siwalan production in 2006 is 5.096.018 bigger kilogram if compared to 2005 tired 4.735.954 kilogram.*

### **5.5 Decorative Crops**

*Decorative Crop at this publication is Orchid, Anthurium, heliconia, Rose, Dracaena, Sedap Malam, Jasmine And Palm. From the decorative crop type, wide of rose compared to highest production and crop of decorative crop. Wide of production and crop in the year 2006 is 16.430 m<sup>2</sup> and 32.860 kilograms.. Wide of widest crop and higgest production in District of Soko that is 14.210 m<sup>2</sup> and 28.420 kilograms.*

### **5.6 Tanaman Obat-obatan**

Data dari Dinas Pertanian Kabupaten Tuban, tanaman obat-obatan dari jenis Kunyit mempunyai luas panen dan produksi yang paling tinggi diantara tanaman lainnya. Luas panen dan produksinya adalah 71.539 m<sup>2</sup> dan 214.617 kilogram. Tanaman Kunyit yang paling luas panennya dan paling tinggi produksinya di Kecamatan Rengel, lihat tabel V.2.8.

### **5.7 Peternakan**

Jumlah populasi ternak, baik ternak besar maupun ternak kecil mengalami kenaikan. Untuk populasi Kerbau dan Kuda mengalami penurunan dibandingkan tahun lalu. Tahun 2006 populasi Kerbau 2.970 ekor turun dibandingkan tahun 2005 yang berjumlah 3.151 ekor. Sedangkan populasi Kuda sama dengan tahun 2005 yaitu 454 ekor. Untuk populasi Unggas semua mengalami kenaikan bila dibandingkan tahun 2004.

### **5.8 Perikanan**

Jumlah Nelayan di Kabupaten Tuban pada tahun 2006, baik nelayan laut maupun nelayan perairan umum adalah 19.158 dan 2.131. Jumlah nelayan perairan umum mengalami penurunan dibandingkan tahun 2005. Jumlah nelayan perairan umum tahun 2006 adalah 2.331 turun menjadi 2.131 di tahun 2006.

### **5.6 Medicinize Corps**

*Data from Agriculture of Tuban regency , medicinize crop from wide of Turmeric type of highest production and crop among crop. Wide of crop and its production is 71.539 m<sup>2</sup> and 214.617 kilogram. widest Crop Turmeric of its crop and is highest of its production in District of Rengel, see the tables of V.2.8.*

### **5.7 Livestock**

*Amount of livestock population, big livestock and also small livestock of increasei. For the population of Buffalo and Horse of degradation compared to last year. Year 2006 Buffalo population 2.970 tail go down to be compared to year 2005 amounting to 3.151 tail. While Horse population same with 2004 that is 454 tail. For the population of Poultry all experiencing of increase if compared to year 2005*

### **5.8 Fishery**

*Amount of Fisherman in Tuban regency in 2006, fisherman goodness go out to sea and also open waters fisherman is 19.158 and 2.131. Amount of fisherman open waters degradation compared to 2005. Amount of fisherman open waters 2005 is 2.331 going down to become 2.131 in 2006.*

Tetapi jumlah petani ikan di Kabupaten Tuban mengalami peningkatan baik petani pemilik maupun buruh. Sedangkan jumlah perahu penangkap ikan mengalami penurunan dari 3.597 pada tahun 2005 menjadi 3.495 di tahun 2006.

Total produksi ikan meningkat untuk semua sub sektor perikanan kecuali sub sektor perikanan laut dan perairan umum. Pada tahun 2006 produksi ikan di perairan umum turun dari 1.915,1 ton di tahun 2005 turun menjadi 1.741,0 ton di tahun 2006.

### **5.9 Kehutanan**

Dari data Kesatuan Pemangkuan Hutan di Kabupaten Tuban, produksi dan penjualan kayu jati mengalami penurunan dibandingkan tahun sebelumnya.

Luas hutan yang berada di Kabupaten Tuban yang mencapai luas 37.516,7 hektar, yang sudah terealisasi di reboisasi mencapai 2.588,1 hektar. Luas ini meningkat bila dibandingkan tahun 2005 yang hanya 2.167,1 hektar.

*But amount of fish farmer in Tuban regency is make-up of owner farmer goodness and also labour. While amount of natural fieldsman boat of degradation from 3.597 in 2005 becoming 3.495 in 2006.*

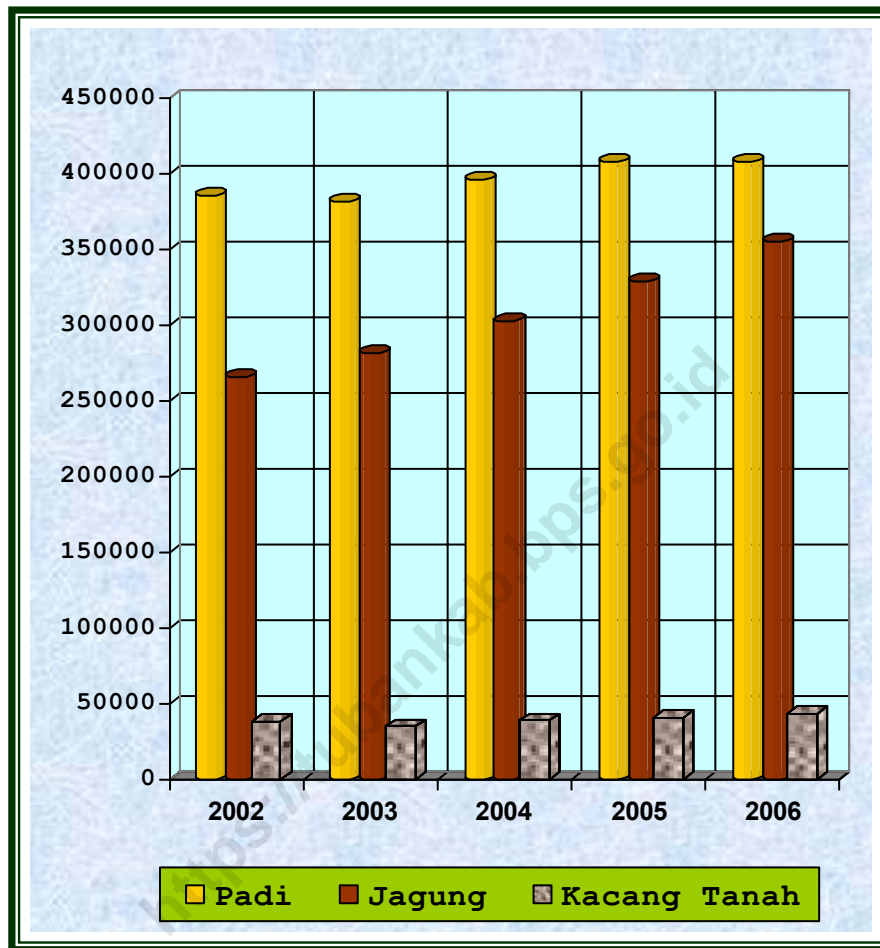
*Totalizing fish production mount for all fishery sector sub except fishery go out to sea and open waters sector sub. In 2006 fish production in open waters alight from 1.915,1 tons in 2005 going down to become 1.741,0 tons in 2006.*

### **5.9 Forestry**

*Data from ForestAdministrator districts in Tuban regency, sale and production of teak wood degradation compared to previous year.*

*Wide of forest residing in wide of Tuban regency 37.516,7 hectare, which have realization in tired reboisasi is 2.588,1 hectare. Wide of this increasing if compared to 2005 which only 2.167,1 hectare.*

**Gambar/Figure 5.1**  
**Produksi Padi, Jagung dan Kacang Tanah**  
*Production of Paddy, Maize and Peanuts*  
**2001-2006**



**Tabel/Table : V.1.1**  
**Luas Tanam dan Panen, Rata-rata Produksi dan Produksi Padi Sawah**  
*Planted and Harvested Area Yield Rate and Production of Wetland Paddy*  
**2006**

<b>Kecamatan</b> <i>Sub Regency</i>	<b>Luas Tanam</b> <i>Planted Area</i> <b>( Ha )</b>	<b>Luas Panen</b> <i>Harvested Area</i> <b>( Ha )</b>	<b>Rata-rata</b> <i>Yield Rate</i> <b>( Kw/Ha )</b>	<b>Produksi</b> <i>Production</i> <b>( Ton )</b>
( 1 )	( 2 )	( 3 )	( 4 )	( 5 )
1. Kenduruan	2.179	1.567	51,76	8.113
2. Bangilan	3.670	3.535	56,85	20.096
3. Senori	4.818	4.353	60,87	26.494
4. Singgahan	5.053	4.868	56,10	27.309
5. Montong	2.712	2.505	45,05	11.284
6. Parengan	3.716	3.532	45,23	15.975
7. Soko	5.100	4.972	60,86	30.259
8. Rengel	5.052	4.815	71,64	34.495
9. Grabagan	1.800	1.590	41,43	6.586
10. Plumpang	8.850	8.695	59,40	51.652
11. Widang	7.188	7.025	56,97	40.017
12. Palang	2.835	2.635	70,18	18.491
13. Semanding	2.756	2.414	26,84	6.480
14. Tuban	681	656	44,83	2.942
15. Jenu	2.725	2.688	61,41	16.507
16. Merakurak	3.420	3.295	58,35	19.224
17. Kerek	1.769	1.704	39,44	6.721
18. Tambakboyo	2.437	2.326	54,39	12.649
19. Jatirogo	3.282	3.193	59,06	18.857
20. Bancar	4.286	4.108	57,96	23.808
<b>Jumlah/Total 2006</b>	<b>72.469</b>	<b>70.475</b>	<b>56,47</b>	<b>397.960</b>
<b>Jumlah/Total 2005</b>	72.530	69.875	56,27	395.980
<b>Jumlah/Total 2004</b>	70.486	67.906	55,87	379.389
<b>Jumlah/Total 2003</b>	70.389	67.994	53,76	377.666
<b>Jumlah/Total 2002</b>	71.140	70.634	53,75	379.650

**Sumber/Source : Dinas Pertanian Kabupaten Tuban**

**Tabel/Table : V.1.2**  
**Luas Tanam dan Panen, Rata-rata Produksi dan Produksi Padi Ladang**  
*Planted and Harvested Area Yield Rate and Production of Dryland Paddy*  
**2006**

<b>Kecamatan</b> <i>Sub Regency</i>	<b>Luas Tanam</b> <i>Planted Area</i> <b>( Ha )</b>	<b>Luas Panen</b> <i>Harvested Area</i> <b>( Ha )</b>	<b>Rata-rata</b> <i>Yield Rate</i> <b>( Kw/Ha )</b>	<b>Produksi</b> <i>Production</i> <b>( Ton )</b>
( 1 )	( 2 )	( 3 )	( 4 )	( 5 )
1. Kenduruan	550	550	49,87	2.743
2. Bangilan	-	-	-	-
3. Senori	300	300	42,93	1.288
4. Singgahan	-	-	-	-
5. Montong	112	112	49,16	551
6. Parengan	50	50	45,11	226
7. Soko	100	100	44,97	450
8. Rengel	148	148	37,84	560
9. Grabagan	150	150	34,00	510
10. Plumpang	100	100	41,14	411
11. Widang	-	-	-	-
12. Palang	100	100	46,24	462
13. Semanding	250	250	39,71	993
14. Tuban	-	-	-	-
15. Jenu	-	-	-	-
16. Merakurak	-	-	-	-
17. Kerek	71	71	34,00	241
18. Tambakboyo	74	74	49,30	365
19. Jatirogo	220	220	35,45	780
20. Bancar	-	-	-	-
<b>Jumlah/Total 2006</b>	<b>2.225</b>	<b>2.225</b>	<b>43,05</b>	<b>9.579</b>
<b>Jumlah/Total 2005</b>	2.922	2.815	41,25	11.557
<b>Jumlah/Total 2004</b>	4.111	4.111	40,36	16.591
<b>Jumlah/Total 2003</b>	1.263	1.148	37,92	43.455
<b>Jumlah/Total 2002</b>	1.387	1.387	37,91	52.586

**Sumber/Source : Dinas Pertanian Kabupaten Tuban**



**Tabel/Table : V.1.3**  
**Luas Tanam dan Panen, Rata-rata Produksi dan Produksi Padi**  
*Planted and Harvested Area Yield Rate and Production of Paddy*  
**2006**

<b>Kecamatan</b> <i>Sub Regency</i>	<b>Luas Tanam</b> <i>Planted Area</i> <b>( Ha )</b>	<b>Luas Panen</b> <i>Harvested Area</i> <b>( Ha )</b>	<b>Rata-rata</b> <i>Yield Rate</i> <b>( Kw/Ha )</b>	<b>Produksi</b> <i>Production</i> <b>( Ton )</b>
( 1 )	( 2 )	( 3 )	( 4 )	( 5 )
1. Kenduruan	2.179	2.117	51,27	10.856
2. Bangilan	3.670	3.535	56,85	20.096
3. Senori	4.818	4.653	59,71	27.782
4. Singgahan	5.053	4.868	56,10	27.309
5. Montong	2.712	2.617	45,22	11.834
6. Parengan	3.716	3.582	45,23	16.201
7. Soko	5.100	5.072	60,55	30.709
8. Rengel	5.052	4.963	70,63	35.055
9. Grabagan	1.800	1.740	40,79	7.096
10. Plumpang	8.850	8.795	59,20	52.063
11. Widang	7.188	7.025	56,97	40.017
12. Palang	2.835	2.735	69,30	18.954
13. Semanding	2.756	2.664	28,05	7.473
14. Tuban	681	656	44,83	2.942
15. Jenu	2.725	2.688	61,41	16.507
16. Merakurak	3.420	3.295	58,35	19.224
17. Kerek	1.840	1.775	39,22	6.962
18. Tambakboyo	2.511	2.400	54,23	13.014
19. Jatirogo	3.502	3.413	57,54	19.637
20. Bancar	4.286	4.108	57,96	23.808
<b>Jumlah/Total 2006</b>	<b>74.694</b>	<b>72.700</b>	<b>56,06</b>	<b>407.539</b>
<b>Jumlah/Total 2005</b>	75.452	72.690	56,06	407.518
<b>Jumlah/Total 2004</b>	74.597	72.017	54,98	395.980
<b>Jumlah/Total 2003</b>	71.651	69.142	53,46	380.787
<b>Jumlah/Total 2002</b>	72.527	72.021	53,44	384.908

**Sumber/Source : Dinas Pertanian Kabupaten Tuban**

**Tabel/Table : V.1.4**  
**Luas Tanam dan Panen, Rata-rata Produksi dan Produksi Jagung**  
*Planted and Harvested Area Yield Rate and Production of Maize*  
**2006**

<b>Kecamatan</b> <i>Sub Regency</i>	<b>Luas Tanam</b> <i>Planted Area</i> <b>( Ha )</b>	<b>Luas Panen</b> <i>Harvested Area</i> <b>( Ha )</b>	<b>Rata-rata</b> <i>Yield Rate</i> <b>( Kw/Ha )</b>	<b>Produksi</b> <i>Production</i> <b>( Ton )</b>
( 1 )	( 2 )	( 3 )	( 4 )	( 5 )
1. Kenduruan	6.071	4.854	37,30	18.104
2. Bangilan	2.175	1.592	30,48	4.854
3. Senori	1.309	1.256	35,18	4.417
4. Singgahan	1.636	1.964	32,40	6.363
5. Montong	10.070	10.061	41,29	41.980
6. Parengan	3.095	3.519	42,57	14.980
7. Soko	3.000	5.040	36,13	18.209
8. Rengel	2.746	5.492	36,76	20.188
9. Grabagan	3.600	3.682	35,11	12.927
10. Plumpang	525	632	39,73	2.512
11. Widang	454	496	38,83	1.925
12. Palang	3.557	3.556	63,96	22.745
13. Semanding	3.400	6.156	45,30	27.885
14. Tuban	393	344	39,56	1.360
15. Jenu	8.905	9.855	57,58	56.745
16. Merakurak	6.222	6.512	46,47	30.266
17. Kerek	9.069	9.241	43,06	39.794
18. Tambakboyo	3.630	3.453	32,20	11.118
19. Jatirogo	4.095	4.176	33,35	13.925
20. Bancar	1.361	1.736	29,51	5.122
<b>Jumlah/Total 2006</b>	<b>75.750</b>	<b>83.616</b>	<b>42,45</b>	<b>354.986</b>
<b>Jumlah/Total 2005</b>	87.232	84.039	39,18	329.274
<b>Jumlah/Total 2004</b>	81.328	81.010	37,37	302.694
<b>Jumlah/Total 2003</b>	81.817	79.052	33,52	281.061
<b>Jumlah/Total 2002</b>	81.332	78.837	33,65	265.261

**Sumber/Source : Dinas Pertanian Kabupaten Tuban**

**Tabel/Table : V.1.5**  
**Luas Tanam dan Panen, Rata-rata Produksi dan Produksi Ubi Kayu**  
*Planted and Harvested Area Yield Rate and Production of Cassava*  
**2006**

<b>Kecamatan</b> <i>Sub Regency</i>	<b>Luas Tanam</b> <i>Planted Area</i> <b>( Ha )</b>	<b>Luas Panen</b> <i>Harvested Area</i> <b>( Ha )</b>	<b>Rata-rata</b> <i>Yield Rate</i> <b>( Kw/Ha )</b>	<b>Produksi</b> <i>Production</i> <b>( Ton )</b>
( 1 )	( 2 )	( 3 )	( 4 )	( 5 )
1. Kenduruan	876	700	163,33	11.433
2. Bangilan	-	25	130,45	326
3. Senori	98	103	130,67	1.346
4. Singgahan	54	56	132,00	739
5. Montong	450	150	125,17	1.878
6. Parengan	319	450	159,47	7.176
7. Soko	410	800	201,69	16.135
8. Rengel	126	501	203,79	10.210
9. Grabagan	75	150	114,35	1.715
10. Plumpang	100	100	158,18	1.582
11. Widang	85	97	150,87	1.463
12. Palang	-	-	-	-
13. Semanding	550	1.100	139,20	15.312
14. Tuban	15	15	139,00	209
15. Jenu	-	50	148,00	740
16. Merakurak	100	350	132,27	4.629
17. Kerek	2.900	2.874	132,00	37.937
18. Tambakboyo	574	881	129,97	11.450
19. Jatirogo	21	41	130,46	535
20. Bancar	11	31	151,11	468
<b>Jumlah/Total 2006</b>	<b>6.764</b>	<b>8.474</b>	<b>147,85</b>	<b>125.284</b>
<b>Jumlah/Total 2004</b>	9.392	9.048	144,91	131.116
<b>Jumlah/Total 2004</b>	8.981	8.981	142,22	127.729
<b>Jumlah/Total 2003</b>	8.832	8.509	141,94	110.870
<b>Jumlah/Total 2002</b>	8.255	8.263	135,47	109.942

**Sumber/Source : Dinas Pertanian Kabupaten Tuban**

**Tabel/Table : V.1.6**  
**Luas Tanam dan Panen, Rata-rata Produksi dan Produksi Ubi Jalar**  
*Planted and Harvested Area Yield Rate and Production of Sweet Potatoes*  
**2006**

<b>Kecamatan</b> <i>Sub Regency</i>	<b>Luas Tanam</b> <i>Planted Area</i> <b>( Ha )</b>	<b>Luas Panen</b> <i>Harvested Area</i> <b>( Ha )</b>	<b>Rata-rata</b> <i>Yield Rate</i> <b>( Kw/Ha )</b>	<b>Produksi</b> <i>Production</i> <b>( Ton )</b>
( 1 )	( 2 )	( 3 )	( 4 )	( 5 )
1. Kenduruan	72	122	131,98	1.606
2. Bangilan	-	-	-	-
3. Senori	2	2	112,80	23
4. Singgahan	-	-	-	-
5. Montong	4	6	112,81	65
6. Parengan	120	180	99,65	1.814
7. Soko	30	150	103,52	1.553
8. Rengel	-	-	-	-
9. Grabagan	-	-	-	-
10. Plumpang	-	-	-	-
11. Widang	-	-	-	-
12. Palang	-	-	-	-
13. Semanding	-	-	-	-
14. Tuban	-	-	-	-
15. Jenu	-	-	-	-
16. Merakurak	-	-	-	-
17. Kerek	-	-	-	-
18. Tambakboyo	3	5	114,29	57
19. Jatirogo	256	266	131,83	3.508
20. Bancar	-	-	-	-
<b>Jumlah/Total 2006</b>	<b>487</b>	<b>733</b>	<b>117,74</b>	<b>8.626</b>
<b>Jumlah/Total 2004</b>	669	645	115,47	7.442
<b>Jumlah/Total 2004</b>	514	513	112,86	5.790
<b>Jumlah/Total 2003</b>	640	584	112,80	7.065
<b>Jumlah/Total 2002</b>	448	496	112,49	5.580

**Sumber/Source : Dinas Pertanian Kabupaten Tuban**

**Tabel/Table : V.1.7**  
**Luas Tanam dan Panen, Rata-rata Produksi dan Produksi Kacang Tanah**  
*Planted and Harvested Area Yield Rate and Production of Peanuts*  
**2006**

<b>Kecamatan</b> <i>Sub Regency</i>	<b>Luas Tanam</b> <i>Planted Area</i> <b>( Ha )</b>	<b>Luas Panen</b> <i>Harvested Area</i> <b>( Ha )</b>	<b>Rata-rata</b> <i>Yield Rate</i> <b>( Kw/Ha )</b>	<b>Produksi</b> <i>Production</i> <b>( Ton )</b>
( 1 )	( 2 )	( 3 )	( 4 )	( 5 )
1. Kenduruan	597	683	12,07	824
2. Bangilan	61	60	13,75	83
3. Senori	-	-	-	-
4. Singgahan	253	244	13,69	334
5. Montong	4.250	4.234	14,38	6.090
6. Parengan	146	141	13,38	188
7. Soko	857	824	14,34	1.182
8. Rengel	396	385	13,20	509
9. Grabagan	1.975	2.050	11,95	2.450
10. Plumpang	200	199	12,05	239
11. Widang	-	-	-	-
12. Palang	3.745	4.676	16,77	7.843
13. Semanding	4.525	5.950	14,10	8.391
14. Tuban	1.213	1.136	14,98	1.702
15. Jenu	2.227	1.914	13,68	2.932
16. Merakurak	2.040	2.143	14,09	2.696
17. Kerek	1.777	1.689	12,36	2.087
18. Tambakboyo	1.381	1.235	13,78	1.701
19. Jatirogo	1.450	1.659	12,38	2.054
20. Bancar	2.023	1.988	12,05	2.397
<b>Jumlah/Total 2006</b>	<b>29.116</b>	<b>31.210</b>	<b>14,00</b>	<b>43.703</b>
<b>Jumlah/Total 2005</b>	30.614	29,494	13,99	41.273
<b>Jumlah/Total 2004</b>	31.819	31.604	12,41	39.207
<b>Jumlah/Total 2003</b>	29.116	28.038	12,33	35.130
<b>Jumlah/Total 2002</b>	25.897	30.069	12,73	38.285

**Sumber/Source : Dinas Pertanian Kabupaten Tuban**

**Tabel/Table : V.1.8**  
**Luas Tanam dan Panen, Rata-rata Produksi dan Produksi Kedelai**  
*Planted and Harvested Area Yield Rate and Production of Soybeans*  
**2006**

<b>Kecamatan</b> <i>Sub Regency</i>	<b>Luas Tanam</b> <i>Planted Area</i> <b>( Ha )</b>	<b>Luas Panen</b> <i>Harvested Area</i> <b>( Ha )</b>	<b>Rata-rata</b> <i>Yield Rate</i> <b>( Kw/Ha )</b>	<b>Produksi</b> <i>Production</i> <b>( Ton )</b>
( 1 )	( 2 )	( 3 )	( 4 )	( 5 )
1. Kenduruan	17	16	10,00	16
2. Bangilan	75	72	13,15	95
3. Senori	2.538	2.519	12,49	3.147
4. Singgahan	1.059	1.032	14,98	1.547
5. Montong	40	39	13,05	51
6. Parengan	310	349	9,93	346
7. Soko	1.410	1.358	13,00	1.766
8. Rengel	136	100	13,76	138
9. Grabagan	-	-	-	-
10. Plumpang	392	378	13,01	492
11. Widang	-	-	-	-
12. Palang	-	-	-	-
13. Semanding	50	100	15,11	151
14. Tuban	-	-	-	-
15. Jenu	-	-	-	-
16. Merakurak	43	39	13,00	51
17. Kerek	-	-	-	-
18. Tambakboyo	-	-	-	-
19. Jatirogo	162	160	10,91	175
20. Bancar	4	4	12,54	5
<b>Jumlah/Total 2006</b>	<b>6.236</b>	<b>6.167</b>	<b>12,94</b>	<b>7.980</b>
<b>Jumlah/Total 2005</b>	4.585	4.417	14,07	6.218
<b>Jumlah/Total 2004</b>	6.208	5.959	13,13	7.827
<b>Jumlah/Total 2003</b>	1.902	1.803	12,54	2.016
<b>Jumlah/Total 2002</b>	6.487	6.150	15,52	11.427

**Sumber/Source : Dinas Pertanian Kabupaten Tuban**

**Tabel/Table : V.1.9**  
**Luas Tanam dan Panen, Rata-rata Produksi dan Produksi Kacang Hijau**  
*Planted and Harvested Area Yield Rate and Production of Mungbeans*  
**2006**

<b>Kecamatan</b> <i>Sub Regency</i>	<b>Luas Tanam</b> <i>Planted Area</i> <b>( Ha )</b>	<b>Luas Panen</b> <i>Harvested Area</i> <b>( Ha )</b>	<b>Rata-rata</b> <i>Yield Rate</i> <b>( Kw/Ha )</b>	<b>Produksi</b> <i>Production</i> <b>( Ton )</b>
( 1 )	( 2 )	( 3 )	( 4 )	( 5 )
1. Kenduruan	211	230	9,95	229
2. Bangilan	868	957	8,87	849
3. Senori	1476	1.644	9,08	1.492
4. Singgahan	40	49	9,18	45
5. Montong	245	259	8,92	231
6. Parengan	992	1.179	9,08	1.044
7. Soko	2.000	289	8,82	255
8. Rengel	100	99	9,41	93
9. Grabagan	240	250	8,94	223
10. Plumpang	50	70	9,07	63
11. Widang	-	-	-	-
12. Palang	-	-	-	-
13. Semanding	370	396	9,20	365
14. Tuban	188	-	-	-
15. Jenu	100	100	9,66	97
16. Merakurak	102	100	9,90	99
17. Kerek	162	162	9,26	150
18. Tambakboyo	1.443	100	10,04	1.358
19. Jatirogo	187	187	9,95	186
20. Bancar	342	367	8,80	323
<b>Jumlah/Total 2006</b>	<b>9.116</b>	<b>7.690</b>	<b>9,24</b>	<b>7.102</b>
<b>Jumlah/Total 2005</b>	7.295	7.028	9,24	6.497
<b>Jumlah/Total 2004</b>	7.752	7.207	9,15	6.596
<b>Jumlah/Total 2003</b>	7.483	7.205	8,96	6.197
<b>Jumlah/Total 2002</b>	6.687	3.372	8,95	3.019

**Sumber/Source : Dinas Pertanian Kabupaten Tuban**

**Tabel/Table : V.1.10**  
**Luas Panen dan Produksi Tanaman Sayuran dan Buah-buahan Semusim**  
**menurut Jenisnya**  
*Harvested and Production of Vegetables and Seasonal Fruits Crops by Kind*  
**2006**

<b>Kecamatan</b> <i>Sub Regency</i>	<b>Bawang Merah</b> <i>Shallots</i>		<b>Bawang Daun</b> <i>Spring Onions</i>	
	<b>Panen</b> <i>Harvested</i> <b>( Ha )</b>	<b>Produksi</b> <i>Production</i> <b>( Ton )</b>	<b>Panen</b> <i>Harvested</i> <b>( Ha )</b>	<b>Produksi</b> <i>Production</i> <b>( Ton )</b>
( 1 )	( 2 )	( 3 )	( 4 )	( 5 )
1. Kenduruan	17	102	-	-
2. Bangilan	-	-	-	-
3. Senori	-	-	-	-
4. Singgahan	-	-	-	-
5. Montong	-	-	-	-
6. Parengan	-	-	-	-
7. Soko	-	-	-	-
8. Rengel	-	-	-	-
9. Grabagan	-	-	-	-
10. Plumpang	-	-	5	10
11. Widang	-	-	-	-
12. Palang	10	60	1	2
13. Semanding	-	-	-	-
14. Tuban	4	18	-	-
15. Jenu	3	6	-	-
16. Merakurak	3	18	-	-
17. Kerek	1	6	-	-
18. Tambakboyo	5	30	-	-
19. Jatirogo	-	-	-	-
20. Bancar	-	-	-	-
<b>Jumlah/Total 2006</b>	<b>40</b>	<b>240</b>	<b>6</b>	<b>12</b>
<b>Jumlah/Total 2004</b>	47	621	7	15
<b>Jumlah/Total 2004</b>	6	361	10	11
<b>Jumlah/Total 2003</b>	11	661	8	81
<b>Jumlah/Total 2002</b>	4	53	11	14

**Sumber/Source : Dinas Pertanian Kabupaten Tuban**



Kecamatan Sub Regency	Ketimun Cucumber		Kacang Panjang Longbeans	
	Panen Harvested	Produksi Production	Panen Harvested	Produksi Production
	( Ha )	( Ton )	( Ha )	( Ton )
( 1 )	( 2 )	( 3 )	( 4 )	( 5 )
1. Kenduruan	9	368	25	70
2. Bangilan	-	-	2	64
3. Senori	1	18	5	15
4. Singgahan	-	-	4	13
5. Montong	7	665	3	5
6. Parengan	-	-	-	-
7. Soko	1	18	2	4
8. Rengel	-	-	5	24
9. Grabagan	-	-	4	731
10. Plumpang	2	35	-	-
11. Widang	-	-	-	-
12. Palang	-	-	-	-
13. Semanding	-	-	-	-
14. Tuban	-	-	11	30
15. Jenu	2	70	9	75
16. Merakurak	-	-	15	50
17. Kerek	-	-	5	6
18. Tambakboyo	10	350	111	374
19. Jatirogo	3	105	-	-
20. Bancar	2	70	1	2
<b>Jumlah/Total 2006</b>	<b>37</b>	<b>1.698</b>	<b>202</b>	<b>1.461</b>
<b>Jumlah/Total 2005</b>	86	3.046	1.105	2.397
<b>Jumlah/Total 2004</b>	137	2.398	415	1.038
<b>Jumlah/Total 2003</b>	50	9.170	-	-
<b>Jumlah/Total 2002</b>	-	-	6	46

Sumber/Source : Dinas Pertanian Kabupaten Tuban

Kecamatan Sub Regency	Tomat Tomato		Terong Eggplant	
	Panen Harvested	Produksi Production	Panen Harvested	Produksi Production
	( Ha )	( Ton )	( Ha )	( Ton )
( 1 )	( 2 )	( 3 )	( 4 )	( 5 )
1. Kenduruan	-	-	30	495
2. Bangilan	-	-	-	38
3. Senori	-	-	2	120
4. Singgahan	1	20	1	15
5. Montong	25	1.350	2	420
6. Parengan	4	100	8	248
7. Soko	2	300	47	1.448
8. Rengel	-	-	-	-
9. Grabagan	-	-	3	30
10. Plumpang	-	-	30	465
11. Widang	-	-	52	773
12. Palang	-	-	2	135
13. Semanding	12	210	12	150
14. Tuban	2	29	4	135
15. Jenu	6	250	1	15
16. Merakurak	4	70	5	53
17. Kerek	4	50	3	30
18. Tambakboyo	2	20	101	1.748
19. Jatirogo	4	110	15	1.133
20. Bancar	-	-	-	-
<b>Jumlah/Total 2006</b>	<b>66</b>	<b>2.509</b>	<b>318</b>	<b>7.448</b>
<b>Jumlah/Total 2005</b>	332	3.201	1.175	8.814
<b>Jumlah/Total 2004</b>	314	3.141	837	6.278
<b>Jumlah/Total 2003</b>	167	2.010	689	5.259
<b>Jumlah/Total 2002</b>	61	2.757	-	-

Sumber/Source : Dinas Pertanian Kabupaten Tuban

Kecamatan Sub Regency	Cabe Besar Big Chili		Kangkung Leavy Vegetable	
	Panen Harvested ( Ha )	Produksi Production ( Ton )	Panen Harvested ( Ha )	Produksi Production ( Ton )
( 1 )	( 2 )	( 3 )	( 4 )	( 5 )
1. Kenduruan	-	-	42	1.368
2. Bangilan	-	-	-	-
3. Senori	-	-	-	-
4. Singgahan	-	-	2	24
5. Montong	32	372	-	-
6. Parengan	-	-	-	-
7. Soko	-	-	-	-
8. Rengel	-	-	3	96
9. Grabagan	-	-	6	84
10. Plumpang	-	-	2	24
11. Widang	-	-	-	-
12. Palang	-	-	2	132
13. Semanding	-	-	7	108
14. Tuban	8	106	2	48
15. Jenu	635	4.920	10	252
16. Merakurak	6	32	16	216
17. Kerek	-	-	6	96
18. Tambakboyo	453	2.018	102	2.724
19. Jatirogo	21	426	-	-
20. Bancar	111	3.278	-	-
<b>Jumlah/Total 2006</b>	<b>1.532</b>	<b>11.152</b>	<b>200</b>	<b>5.172</b>
<b>Jumlah/Total 2005</b>	4.075	7.923	484	5.809
<b>Jumlah/Total 2004</b>	4.878	9.757	303	3.637
<b>Jumlah/Total 2003</b>	-	-	318	3.706
<b>Jumlah/Total 2002</b>	-	-	-	-

Sumber/Source : Dinas Pertanian Kabupaten Tuban

Kecamatan Sub Regency	Cabe Rawit Chili		Bayam Spinach	
	Panen Harvested	Produksi Production	Panen Harvested	Produksi Production
	( Ha )	( Ton )	( Ha )	( Ton )
( 1 )	( 2 )	( 3 )	( 4 )	( 5 )
1. Kenduruan	187	3.149	-	-
2. Bangilan	27	255	-	-
3. Senori	8	42	-	-
4. Singgahan	62	824	2	3
5. Montong	35	580	19	65
6. Parengan	18	198	-	-
7. Soko	-	-	-	-
8. Rengel	26	70	1	3
9. Grabagan	4	10	8	9
10. Plumpang	-	-	2	3
11. Widang	-	-	-	-
12. Palang	5	81	-	-
13. Semanding	15	140	9	9
14. Tuban	20	138	9	9
15. Jenu	7	127	2	3
16. Merakurak	4	55	6	11
17. Kerek	325	2.070	9	17
18. Tambakboyo	332	1.971	87	273
19. Jatirogo	79	4.204	-	-
20. Bancar	607	5.499	-	-
<b>Jumlah/Total 2006</b>	<b>1.761</b>	<b>19.412</b>	<b>154</b>	<b>426</b>
<b>Jumlah/Total 2005</b>	8.661	22.520	497	747
<b>Jumlah/Total 2004</b>	8.080	21.009	256	385
<b>Jumlah/Total 2003</b>	-	-	294	363
<b>Jumlah/Total 2002</b>	-	-	153	278

Sumber/Source : Dinas Pertanian Kabupaten Tuban

Kecamatan Sub Regency	Labu Siam <i>Labu Siam</i>		Sawi <i>Mustard Green</i>		Kacang Merah <i>Kidney Bean</i>	
	Panen <i>Harvested</i> (Ha)	Produksi <i>Production</i> (Ton)	Panen <i>Harvested</i> (Ha)	Produksi <i>Production</i> (Ton)	Panen <i>Harvested</i> (Ha)	Produksi <i>Production</i> (Ton)
(1)	(2)	(3)	(2)	(3)	(4)	(5)
1. Kenduruan	-	-	-	-	-	-
2. Bangilan	-	-	-	-	-	-
3. Senori	-	-	-	-	-	-
4. Singgahan	-	-	-	-	-	-
5. Montong	-	-	-	-	-	-
6. Parengan	-	-	-	-	-	-
7. Soko	-	-	-	-	-	-
8. Rengel	-	-	-	-	-	-
9. Grabagan	-	-	3	2	-	-
10. Plumpang	-	-	-	-	-	-
11. Widang	-	-	-	-	-	-
12. Palang	-	-	-	-	-	-
13. Semanding	-	-	-	-	-	-
14. Tuban	-	-	-	-	-	-
15. Jenu	-	-	-	-	-	-
16. Merakurak	-	-	6	5	-	-
17. Kerek	-	-	1	1	-	-
18. Tambakboyo	81	3.885	-	-	-	-
19. Jatirogo	-	-	-	-	370	370
20. Bancar	-	-	-	-	-	-
<b>Jumlah/Total 2006</b>	<b>81</b>	<b>3.885</b>	<b>10</b>	<b>8</b>	<b>370</b>	<b>370</b>
<b>Jumlah/Total 2005</b>	261	4.039	7	8	475	476
<b>Jumlah/Total 2004</b>	84	1.471	5	63	-	-
<b>Jumlah/Total 2003</b>	-	-	-	-	-	-
<b>Jumlah/Total 2002</b>	-	-	-	-	-	-

Sumber/Source : Dinas Pertanian Kabupaten Tuban

Kecamatan <i>Sub Regency</i>	Semangka <i>Watermelon</i>		Blewah <i>Blewah</i>	
	Panen <i>Harvested</i>	Produksi <i>Production</i>	Panen <i>Harvested</i>	Produksi <i>Production</i>
	( Ha )	( Ton )	( Ha )	( Ton )
( 1 )	( 2 )	( 3 )	( 4 )	( 5 )
1. Kenduruan	14	224	-	-
2. Bangilan	387	612	5	80
3. Senori	61	976	-	-
4. Singgahan	15	240	-	-
5. Montong	-	-	-	-
6. Parengan	-	-	-	-
7. Soko	-	-	-	-
8. Rengel	-	-	2	32
9. Grabagan	-	-	-	-
10. Plumpang	30	480	143	2.288
11. Widang	-	-	-	-
12. Palang	-	-	-	-
13. Semanding	-	-	-	-
14. Tuban	-	-	-	-
15. Jenu	75	1.282	5	80
16. Merakurak	-	-	-	-
17. Kerek	-	-	-	-
18. Tambakboyo	-	-	-	-
19. Jatirogo	-	-	-	-
20. Bancar	7	112	-	-
<b>Jumlah/Total 2006</b>	<b>589</b>	<b>9.504</b>	<b>155</b>	<b>2.480</b>
<b>Jumlah/Total 2005</b>	321	51.37	222	35.53
<b>Jumlah/Total 2004</b>	-	-	-	-
<b>Jumlah/Total 2003</b>	-	-	-	-
<b>Jumlah/Total 2002</b>	-	-	-	-

Sumber/Source : Dinas Pertanian Kabupaten Tuban

**Tabel/Table : V.1.11**  
**Luas Panen dan Produksi Tanaman Buah-buahan dan Sayuran Tahunan**  
**menurut Jenisnya**  
*Harvested and Production of Fruit and years Vegetables by Kind*  
**2006**

Kecamatan <i>Sub Regency</i>	S a w o <i>Sapodilla</i>		Pepaya <i>Papaya</i>	
	Panen <i>Harvested</i> ( Phn )	Produksi <i>Production</i> ( Ton )	Panen <i>Harvested</i> ( Phn )	Produksi <i>Productio</i> ( Kw )
(1)	(2)	(3)	(4)	(5)
1. Kenduruan	486	19	2.065	83
2. Bangilan	8	0.32	2.981	119
3. Senori	45	3	734	29
4. Singgahan	429	17	1.080	43
5. Montong	325	13	3.050	122
6. Parengan	45	2	13.317	533
7. Soko	4.409	176	89	4
8. Rengel	536	21	7.841	314
9. Grabagan	1.814	105	2.678	107
10. Plumpang	54	2	505	20
11. Widang	86	3	1.187	47
12. Palang	125	5	-	-
13. Semanding	3.285	131	4.220	169
14. Tuban	1.880	75	4.254	170
15. Jenu	680	27	5.500	220
16. Merakurak	85	3	5.500	220
17. Kerek	579	23	4.939	198
18. Tambakboyo	600	24	5.661	226
19. Jatirogo	8	1	590	24
20. Bancar	852	32	3.421	137
<b>Jumlah/Total 2006</b>	<b>16.388</b>	<b>687,80</b>	<b>69.612</b>	<b>2.784</b>
<b>Jumlah/Total 2005</b>	17.684	708,00	71.279	2.852
<b>Jumlah/Total 2004</b>	7.579	227,40	26.834	9.393
<b>Jumlah/Total 2003</b>	7.803	261,40	38.814	1.747
<b>Jumlah/Total 2002</b>	6.220	379,40	30.137	1.627

Sumber/Source : Dinas Pertanian Kabupaten Tuban

Kecamatan Sub Regency	Jeruk Keprok/Siem Orange		Pisang Banana	
	Panen Harvested ( Phn )	Produksi Production ( Ton )	Panen Harvested ( Phn )	Produksi Production ( Ton )
( 1 )	( 2 )	( 3 )	( 4 )	( 5 )
1. Kenduruan	-	-	11.476	115
2. Bangilan	-	-	57.520	575
3. Senori	309	11	1.546	15
4. Singgahan	1.509	53	25.865	259
5. Montong	-	-	16.100	161
6. Parengan	20.810	728	19.790	198
7. Soko	227	8	21.023	210
8. Rengel	-	-	8.026	80
9. Grabagan	75	3	7.694	77
10. Plumpang	-	-	30.223	302
11. Widang	-	-	16.254	163
12. Palang	-	-	12.549	125
13. Semanding	325	11	1.480	15
14. Tuban	965	34	1.670	17
15. Jenu	2.750	96	8.000	80
16. Merakurak	50	1,75	625	6
17. Kerek	20	1	58.031	77
18. Tambakboyo	6	0,21	2.671	27
19. Jatirogo	5	0,18	3.200	32
20. Bancar	-	-	73.472	725
<b>Jumlah/Total 2006</b>	<b>27.051</b>	<b>946,79</b>	<b>377.215</b>	<b>3.772</b>
<b>Jumlah/Total 2005</b>	15.930	558,00	325.135	3.252
<b>Jumlah/Total 2004</b>	5.980	209,30	178.315	1.784
<b>Jumlah/Total 2003</b>	2.927	94,40	139.350	1.660
<b>Jumlah/Total 2002</b>	13.342	297,40	114.451	3.611

Sumber/Source : Dinas Pertanian Kabupaten Tuban



Kecamatan Sub Regency	Jambu Air <i>Watery Rose Apple</i>		Jambu Biji <i>Common Guava</i>	
	Panen <i>Harvested</i>	Produksi <i>Production</i>	Panen <i>Harvested</i>	Produksi <i>Production</i>
	( Phn )	( Ton )	( Phn )	( Ton )
( 1 )	( 2 )	( 3 )	( 4 )	( 5 )
1. Kenduruan	-	-	727	22
2. Bangilan	387	12	3.400	102
3. Senori	387	12	415	12
4. Singgahan	725	22	2.866	86
5. Montong	96	3	1.025	31
6. Parengan	2.961	89	2.966	89
7. Soko	900	27	18.000	540
8. Rengel	643	19	922	28
9. Grabagan	650	20	2.484	75
10. Plumpang	340	10	410	12
11. Widang	125	4	2.914	87
12. Palang	300	9	1.108	33
13. Semanding	5.950	179	1.005	30
14. Tuban	482	14	142	4
15. Jenu	295	9	8.700	261
16. Merakurak	700	21	970	29
17. Kerek	9	0,27	1.137	34
18. Tambakboyo	700	21	6.710	201
19. Jatirogo	29	1	187	6
20. Bancar	3.973	119	2.193	66
<b>Jumlah/Total 2006</b>	<b>19.652</b>	<b>589,56</b>	<b>58.281</b>	<b>1.748</b>
<b>Jumlah/Total 2005</b>	16.415	492,00	69.285	2.080
<b>Jumlah/Total 2004</b>	10.659	319,80	16.051	803
<b>Jumlah/Total 2003</b>	6.786	192,40	14.644	704
<b>Jumlah/Total 2002</b>	6.497	489,10	16.411	230

Sumber/Source : Dinas Pertanian Kabupaten Tuban

Kecamatan Sub Regency	Nangka Jackfruit		Mangga Mango	
	Panen Harvested	Produksi Production	Panen Harvested	Produksi Production
	( Phn )	( Ton )	( Phn )	( Ton )
( 1 )	( 2 )	( 3 )	( 4 )	( 5 )
1. Kenduruan	277	48	35.438	1.772
2. Bangilan	-	-	17.220	861
3. Senori	939	28	13.530	677
4. Singgahan	4.226	127	34.070	1.704
5. Montong	13.625	409	136.250	6.813
6. Parengan	6.690	201	68.590	3.430
7. Soko	1.504	45	90.000	4.500
8. Rengel	608	18	14.920	746
9. Grabagan	217	7	2.000	100
10. Plumpang	335	10	24.903	1.245
11. Widang	100	3	15.969	798
12. Palang	200	6	40.254	2.013
13. Semanding	855	26	40.000	2.000
14. Tuban	1.115	33	7.908	395
15. Jenu	4.650	140	43.805	2.190
16. Merakurak	5.000	150	10.000	500
17. Kerek	682	20	125.504	6.275
18. Tambakboyo	5.300	159	5.851	293
19. Jatirogo	1.350	41	11.937	597
20. Bancar	1.1645	349	5.639	282
<b>Jumlah/Total 2006</b>	<b>59.318</b>	<b>1.780</b>	<b>743.788</b>	<b>37.189</b>
<b>Jumlah/Total 2005</b>	54.652	1.641	656.612	32.832
<b>Jumlah/Total 2004</b>	23.367	818	568.287	28.415
<b>Jumlah/Total 2003</b>	24.159	1.088	494.246	7.280
<b>Jumlah/Total 2002</b>	33.651	2.978	348.678	12.754

Sumber/Source : Dinas Pertanian Kabupaten Tuban

Kecamatan Sub Regency	S a l a k Salacia		Sirsat Sirsat	
	Panen Harvested	Produksi Production	Panen Harvested	Produksi Production
	( Phn )	( Ton )	( Phn )	( Ton )
( 1 )	( 2 )	( 3 )	( 4 )	( 5 )
1. Kenduruan	-	-	1.001	20
2. Bangilan	-	-	-	-
3. Senori	-	-	-	-
4. Singgahan	277	2,22	-	-
5. Montong	7	0,06	1.320	26
6. Parengan	-	-	656	13
7. Soko	-	-	-	-
8. Rengel	1.504	12	314	6
9. Grabagan	623	498	654	16
10. Plumpang	25	0,20	254	5
11. Widang	-	-	-	-
12. Palang	-	-	-	-
13. Semanding	2.100	17	2.985	60
14. Tuban	138	1	5	0,10
15. Jenu	-	-	56	1
16. Merakurak	-	-	750	15
17. Kerek	-	-	532	11
18. Tambakboyo	45	0,36	252	5
19. Jatirogo	25	0,20	1.750	35
20. Bancar	23	0,18	1.928	39
<b>Jumlah/Total 2006</b>	<b>4.766</b>	<b>38,13</b>	<b>12.457</b>	<b>252,44</b>
<b>Jumlah/Total 2005</b>	7.400	59,00	12.114	242,00
<b>Jumlah/Total 2004</b>	1.408	9,00	3.676	73,50
<b>Jumlah/Total 2003</b>	1.877	15,00	3.603	72,10
<b>Jumlah/Total 2002</b>	1.040	33,20	3.215	73,60

Sumber/Source : Dinas Pertanian Kabupaten Tuban

Kecamatan Sub Regency	N a n a s Pineapple		Belimbing Star Fruit	
	Panen Harvested	Produksi Production	Panen Harvested	Produksi Production
	( Phn )	( Ton )	( Phn )	( Ton )
( 1 )	( 2 )	( 3 )	( 4 )	( 5 )
1. Kenduruan	-	-	1.356	20
2. Bangilan	-	-	117	2
3. Senori	-	-	101	1,52
4. Singgahan	-	-	732	10,98
5. Montong	-	-	79	3
6. Parengan	-	-	209	1
7. Soko	-	-	3.000	45
8. Rengel	-	-	542	8
9. Grabagan	-	-	1.000	15
10. Plumpang	-	-	500	8
11. Widang	-	-	80	1
12. Palang	-	-	20.821	312
13. Semanding	-	-	1.310	20
14. Tuban	-	-	497	7
15. Jenu	-	-	270	4
16. Merakurak	-	-	285	4
17. Kerek	-	-	79	1
18. Tambakboyo	833	2	338	5
19. Jatirogo	-	-	67	1
20. Bancar	888	2	3.552	53
<b>Jumlah/Total 2006</b>	<b>1.721</b>	<b>4</b>	<b>34.935</b>	<b>523,80</b>
<b>Jumlah/Total 2005</b>	692	3	18.987	285,00
<b>Jumlah/Total 2004</b>	779	2	10.759	161,00
<b>Jumlah/Total 2003</b>	364	2	5.533	83,00
<b>Jumlah/Total 2002</b>	1.127	12	28.656	526,50

Sumber/Source : Dinas Pertanian Kabupaten Tuban

Kecamatan <i>Sub Regency</i>	D u k u <i>Duku</i>		S u k u n <i>Breadfruit</i>	
	Panen <i>Harvested</i>	Produksi <i>Production</i>	Panen <i>Harvested</i>	Produksi <i>Production</i>
	( Phn )	( Ton )	( Phn )	( Ton )
( 1 )	( 2 )	( 3 )	( 4 )	( 5 )
1. Kenduruan	-	-	313	9
2. Bangilan	-	-	128	4
3. Senori	-	-	-	-
4. Singgahan	-	-	1.216	36
5. Montong	-	-	1.510	15
6. Parengan	-	-	1.057	32
7. Soko	-	-	-	-
8. Rengel	-	-	487	15
9. Grabagan	-	-	105	3
10. Plumpang	-	-	30	1
11. Widang	-	-	-	-
12. Palang	-	-	-	-
13. Semanding	690	52	541	16
14. Tuban	-	-	2.043	61
15. Jenu	-	-	48	1
16. Merakurak	-	-	240	7
17. Kerek	-	-	172	5
18. Tambakboyo	-	-	1.087	33
19. Jatirogo	-	-	410	12
20. Bancar	-	-	11	0,33
<b>Jumlah/Total 2006</b>	<b>690</b>	<b>52</b>	<b>8.397</b>	<b>251,91</b>
<b>Jumlah/Total 2005</b>	2.895	218	8.160	245,00
<b>Jumlah/Total 2004</b>	250	26	2.301	69,00
<b>Jumlah/Total 2003</b>	220	68	2.375	75,60
<b>Jumlah/Total 2002</b>	240	21	3.569	222,90

Sumber/Source : Dinas Pertanian Kabupaten Tuban

Kecamatan Sub Regency	Adpokat <i>Advocado</i>		Jeruk Besar <i>Big Oranges</i>	
	Panen <i>Harvested</i>	Produksi <i>Production</i>	Panen <i>Harvested</i>	Produksi <i>Production</i>
	( Phn )	( Ton )	( Phn )	( Ton )
(1)	(4)	(5)	(6)	(7)
1. Kenduruan	-	-	-	-
2. Bangilan	-	-	-	-
3. Senori	-	-	-	-
4. Singgahan	-	-	-	-
5. Montong	5	0,13	-	-
6. Parengan	-	-	-	-
7. Soko	-	-	-	-
8. Rengel	-	-	66	2
9. Grabagan	-	-	50	2
10. Plumpang	-	-	-	-
11. Widang	-	-	-	-
12. Palang	-	-	-	-
13. Semanding	-	-	175	5
14. Tuban	5	0,13	-	-
15. Jenu	-	-	-	-
16. Merakurak	-	-	-	-
17. Kerek	8	0,20	-	-
18. Tambakboyo	-	-	-	-
19. Jatirogo	-	-	-	-
20. Bancar	-	-	-	-
<b>Jumlah/Total 2006</b>	<b>18</b>	<b>0,45</b>	<b>291</b>	<b>9</b>
<b>Jumlah/Total 2005</b>	13	0,33	109	3
<b>Jumlah/Total 2004</b>	3	0,11	-	-
<b>Jumlah/Total 2003</b>	-	-	-	-
<b>Jumlah/Total 2002</b>	-	-	-	-

Sumber/Source : Dinas Pertanian Kabupaten Tuban

Lanjutan Tabel/ Continuation Table : V.1.11

Kecamatan Sub Regency	Rambutan Rambutan		Petai Petai		Melinjo Melinjo	
	Panen Harvested	Produksi Production	Panen Harvested	Produksi Production	Panen Harvested	Produksi Production
	( Phn )	( Ton )	( Phn )	( Ton )	( Phn )	( Ton )
( 1 )	( 6 )	( 7 )	( 4 )	( 5 )	( 6 )	( 7 )
1. Kenduruan	-	-	-	-	-	-
2. Bangilan	-	-	-	-	-	-
3. Senori	-	-	-	-	-	-
4. Singgahan	-	-	-	-	46	1
5. Montong	230	9	345	9	105	2,63
6. Parengan	-	-	-	-	-	-
7. Soko	-	-	-	-	-	-
8. Rengel	-	-	-	-	-	-
9. Grabagan	-	-	-	-	-	-
10. Plumpang	-	-	-	-	160	4
11. Widang	-	-	-	-	-	-
12. Palang	-	-	-	-	-	-
13. Semanding	-	-	-	-	200	5
14. Tuban	-	-	-	-	-	-
15. Jenu	-	-	-	-	-	-
16. Merakurak	-	-	-	-	-	-
17. Kerek	-	-	-	-	-	-
18. Tambakboyo	32	1	-	-	-	-
19. Jatirogo	75	3	-	-	-	-
20. Bancar	-	-	-	-	9	0,23
<b>Jumlah/Total 2006</b>	<b>337</b>	<b>13</b>	<b>345</b>	<b>9</b>	<b>520</b>	<b>13,00</b>
<b>Jumlah/Total 2005</b>	570	24	350	9	448	11,00
<b>Jumlah/Total 2004</b>	336	16	-	-	165	1,00
<b>Jumlah/Total 2003</b>	-	-	-	-	85	6,00
<b>Jumlah/Total 2002</b>	-	-	-	-	134	2,40

Sumber/Source : Dinas Pertanian Kabupaten Tuban

**Tabel/Table : V.2.1**  
**Luas Tanam, Rata-rata Produksi dan Produksi Kelapa**  
*Planted Area, Average Production and Production of Coconut*  
**2006**

<b>Kecamatan</b> <i>Sub Regency</i>	<b>Luas Tanam</b> <i>Planted Area</i> <b>( Ha )</b>	<b>Rata-rata Produksi</b> <i>Average Production</i> <b>( Kg/Ha/Th )</b>	<b>Produksi</b> <i>Production</i> <b>( Kg )</b>
( 1 )	( 2 )	( 3 )	( 4 )
1. Kenduruan	606	2.882	1.354.540
2. Bangilan	204	2.876	290.476
3. Senori	327	2.884	400.876
4. Singgahan	269	2.862	532.332
5. Montong	448	2.878	972.764
6. Parengan	239	2.862	500.850
7. Soko	237	2.876	385.384
8. Rengel	169	2.864	317.904
9. Grabagan	194	2.856	374.136
10. Plumpang	203	2.872	410.696
11. Widang	43	2.835	76.545
12. Palang	591	2.898	1.196.874
13. Semanding	701	2.886	1.183.260
14. Tuban	75	2.794	125.730
15. Jenu	247	2.848	5.696
16. Merakurak	54	2.862	48.654
17. Kerek	273	2.874	273.030
18. Tambakboyo	470	2.868	240.912
19. Jatirogo	510	2.886	784.992
20. Bancar	1.416	2.890	2.336.910
<b>Jumlah/Total 2006</b>	<b>7.276</b>	<b>2.880</b>	<b>11.842.561</b>
<b>Jumlah/Total 2005</b>	12.406	3.168	13.736.449
<b>Jumlah/Total 2004</b>	12.367	3.168	13.677.677
<b>Jumlah/Total 2003</b>	12.357	2.292	13.458.870
<b>Jumlah/Total 2002</b>	11.657	2.122	12.457.634

**Sumber/Source : Dinas Pertanian Kabupaten Tuban**



**Tabel/Table : V.2.2**  
**Luas Tanam, Rata-rata Produksi dan Produksi Jambu Mete**  
*Planted Area, Average Production and Production of Cashew*  
**2006**

<b>Kecamatan</b> <i>Sub Regency</i>	<b>Luas Tanam</b> <i>Planted Area</i> <b>( Ha )</b>	<b>Rata-rata Produksi</b> <i>Average Production</i> <b>( Kg/Ha/Th )</b>	<b>Produksi</b> <i>Production</i> <b>( Kg )</b>
( 1 )	( 2 )	( 3 )	( 4 )
1. Kenduruan	508	1.503	622.242
2. Bangilan	5	1.494	5.976
3. Senori	5	1.486	4.458
4. Singgahan	16	1.480	2.720
5. Montong	162	1.498	176.764
6. Parengan	68	1.494	70.218
7. Soko	126	1.496	166.056
8. Rengel	3	1.480	4.440
9. Grabagan	24	1.460	29.200
10. Plumpang	-	-	0
11. Widang	-	-	0
12. Palang	7	1.498	10.486
13. Semanding	7	1.500	10.500
14. Tuban	-	-	0
15. Jenu	10	1.490	11.920
16. Merakurak	123	1.502	85.614
17. Kerek	10	1.500	15.000
18. Tambakboyo	39	1.496	58.344
19. Jatirogo	119	1.504	166.944
20. Bancar	123	1.506	155.118
<b>Jumlah/Total 2006</b>	<b>1.355</b>	<b>1.500</b>	<b>1.614.000</b>
<b>Jumlah/Total 2005</b>	3.613	1.501	1.615.076
<b>Jumlah/Total 2004</b>	3.613	1.501	1.608.845
<b>Jumlah/Total 2003</b>	3.587	875	1.616.204
<b>Jumlah/Total 2002</b>	3.587	875	1.616.212

**Sumber/Source : Dinas Pertanian Kabupaten Tuban**

**Tabel/Table : V.2.3**  
**Luas Tanam, Rata-rata Produksi dan Produksi Kapuk Randu**  
*Planted Area, Average Production and Production of Kapok*  
**2006**

<b>Kecamatan</b> <i>Sub Regency</i>	<b>Luas Tanam</b> <i>Planted Area</i> <b>( Ha )</b>	<b>Rata-rata Produksi</b> <i>Average Production</i> <b>( Kg/Ha/Th )</b>	<b>Produksi</b> <i>Production</i> <b>( Kg )</b>
( 1 )	( 2 )	( 3 )	( 4 )
1. Kenduruan	69	246	15.498
2. Bangilan	25	246	4.674
3. Senori	30	248	6.696
4. Singgahan	39	249	8.466
5. Montong	83	248	19.096
6. Parengan	138	247	32.358
7. Soko	106	249	25.398
8. Rengel	84	248	19.840
9. Grabagan	37	246	8.610
10. Plumpang	288	249	70.467
11. Widang	62	242	13.794
12. Palang	24	250	4.000
13. Semanding	204	252	50.652
14. Tuban	38	245	7.840
15. Jenu	76	244	17.324
16. Merakurak	72	247	16.302
17. Kerek	96	248	22.568
18. Tambakboyo	74	247	17.537
19. Jatirogo	124	248	29.016
20. Bancar	26	246	3.936
<b>Jumlah/Total 2006</b>	<b>1.695</b>	<b>248</b>	<b>394.072</b>
<b>Jumlah/Total 2005</b>	1.762	240	379.771
<b>Jumlah/Total 2004</b>	1.762	239	378.576
<b>Jumlah/Total 2003</b>	1.753	239	378.336
<b>Jumlah/Total 2002</b>	1.744	239	378.336

**Sumber/Source : Dinas Pertanian Kabupaten Tuban**

**Tabel/Table : V.2.4**  
**Luas Tanam, Rata-rata Produksi dan Produksi Siwalan**  
*Planted Area, Average Production and Production of Siwalan*  
**2006**

<b>Kecamatan</b> <i>Sub Regency</i>	<b>Luas Tanam</b> <i>Planted Area</i> <b>( Ha )</b>	<b>Rata-rata Produksi</b> <i>Average Production</i> <b>( Kg/Ha/Th )</b>	<b>Produksi</b> <i>Production</i> <b>( Kg )</b>
( 1 )	( 2 )	( 3 )	( 4 )
1. Kenduruan	-	-	-
2. Bangilan	-	-	-
3. Senori	-	-	-
4. Singgahan	-	-	-
5. Montong	-	-	-
6. Parengan	-	-	-
7. Soko	-	-	-
8. Rengel	-	-	-
9. Grabagan	-	-	-
10. Plumpang	32	6.393	153.432
11. Widang	-	-	-
12. Palang	388	6.396	1.611.792
13. Semanding	407	6.394	1.815.896
14. Tuban	284	6.392	1.188.912
15. Jenu	-	-	-
16. Merakurak	-	-	-
17. Kerek	28	6.390	127.800
18. Tambakboyo	-	-	-
19. Jatirogo	17	6.391	76.692
20. Bancar	27	6.394	121.486
<b>Jumlah/Total 2006</b>	<b>1.183</b>	<b>6.394</b>	<b>5.096.018</b>
<b>Jumlah/Total 2005</b>	1.159	6.391	4.735.954
<b>Jumlah/Total 2004</b>	1.150	6.395	4.629.825
<b>Jumlah/Total 2003</b>	1.128	7.214	5.186.925
<b>Jumlah/Total 2002</b>	1.119	5.801	4.236.945

**Sumber/Source : Dinas Pertanian Kabupaten Tuban**

**Tabel/Table : V.2.5**  
**Luas Tanam, Rata-rata Produksi dan Produksi Kenanga**  
*Planted Area, Average Production and Production of Kenanga*  
**2006**

<b>Kecamatan</b> <i>Sub Regency</i>	<b>Luas Tanam</b> <i>Planted Area</i> <b>( Ha )</b>	<b>Rata-rata Produksi</b> <i>Average Production</i> <b>( Kg/Ha/Th )</b>	<b>Produksi</b> <i>Production</i> <b>( Kg )</b>
( 1 )	( 2 )	( 3 )	( 4 )
1. Kenduruan	-	-	-
2. Bangilan	-	-	-
3. Senori	-	-	-
4. Singgahan	-	-	-
5. Montong	-	-	-
6. Parengan	14	1.608	12.864
7. Soko	-	-	-
8. Rengel	-	-	-
9. Grabagan	-	-	-
10. Plumpang	-	-	-
11. Widang	-	-	-
12. Palang	-	-	-
13. Semanding	30	1.613	22.582
14. Tuban	-	-	-
15. Jenu	-	-	-
16. Merakurak	140	1.616	129.280
17. Kerek	-	-	-
18. Tambakboyo	-	-	-
19. Jatirogo	-	-	-
20. Bancar	-	-	-
<b>Jumlah/Total 2006</b>	<b>184</b>	<b>1.615</b>	<b>164.726</b>
<b>Jumlah/Total 2005</b>	207	1.810	164.739
<b>Jumlah/Total 2004</b>	207	1.850	161.037
<b>Jumlah/Total 2003</b>	205	1.851	149.962
<b>Jumlah/Total 2002</b>	197	1.484	119.970

**Sumber/Source : Dinas Pertanian Kabupaten Tuban**

**Tabel/Table : V.2.6**  
**Luas Tanam, Rata-rata Produksi dan Produksi Perkebunan Lainnya**  
*Planted Area, Average Production and Production of Other Estates*  
**2006**

<b>Jenis Tanaman</b> <i>Crops</i>	<b>Luas Tanam</b> <i>Planted Area</i> <b>( Ha )</b>	<b>Rata-rata Produksi</b> <i>Average Production</i> <b>( Kg/Ha/Th )</b>	<b>Produksi</b> <i>Production</i> <b>( Kg )</b>
( 1 )	( 2 )	( 3 )	( 4 )
1. Kemiri / <i>Candle Nut</i>	194	714	67.116
2. Tembakau / <i>Tobacco</i>	1.102	614	676.628
3. Kapas / <i>Cotton</i>	12	480	5.760
4. Serat Karung	-	-	-
5. Wijen / <i>Wijen</i>	124	675	83.700
6. Kopi / <i>Coffee</i>	-	-	-
7. Jarak / <i>Castor</i>	-	-	-
8. Asam Jawa	32	280	8.960
9. Empon-empon	294	3.062	900.228
10. Kakao / <i>Cocoa</i>	-	-	-
11. Tebu / <i>Sugar Cane</i>	209.579	5.600	1.173.642

**Sumber/Source : Dinas Pertanian Kabupaten Tuban**

**Tabel/Table : V.2.7**  
**Luas Panen dan Produksi Tanaman Hias menurut Jenis Tanaman Hias**  
*Harvested and Production of Decorative Crops by Kinds*  
**2006**

Kecamatan <i>Sub Regency</i>	Anggrek <i>Orchid</i>		Anthurium <i>Anthurium</i>	
	Panen <i>Harvested</i> ( m <sup>2</sup> )	Produksi <i>Production</i> ( Kg )	Panen <i>Harvested</i> ( m <sup>2</sup> )	Produksi <i>Productio</i> ( Kg )
( 1 )	( 2 )	( 3 )	( 4 )	( 5 )
1. Kenduruan	-	-	-	-
2. Bangilan	-	-	-	-
3. Senori	70	140	135	405
4. Singgahan	-	-	-	-
5. Montong	-	-	-	-
6. Parengan	-	-	-	-
7. Soko	-	-	-	-
8. Rengel	-	-	35	105
9. Grabagan	-	-	-	-
10. Plumpang	-	-	-	-
11. Widang	-	-	-	-
12. Palang	-	-	-	-
13. Semanding	-	-	-	-
14. Tuban	338	676	351	417
15. Jenu	-	-	13	12
16. Merakurak	-	-	-	-
17. Kerek	-	-	-	-
18. Tambakboyo	-	-	-	-
19. Jatirogo	-	-	-	-
20. Bancar	-	-	-	-
<b>Jumlah/Total 2006</b>	<b>408</b>	<b>81</b>	<b>534</b>	<b>939</b>

**Sumber/Source : Dinas Pertanian Kabupaten Tuban**

Kecamatan Sub Regency	Mawar Rose		Anyelir Carnation	
	Panen Harvested ( m <sup>2</sup> )	Produksi Production ( Kg )	Panen Harvested ( m <sup>2</sup> )	Produksi Production ( Kg )
( 1 )	( 2 )	( 3 )	( 4 )	( 5 )
1. Kenduruan	-	-	-	-
2. Bangilan	110	220	-	-
3. Senori	120	240	-	-
4. Singgahan	-	-	-	-
5. Montong	1.400	2.800	-	-
6. Parengan	50	100	-	-
7. Soko	14.210	28.420	-	-
8. Rengel	20	40	-	-
9. Grabagan	-	-	-	-
10. Plumpang	-	-	-	-
11. Widang	-	-	-	-
12. Palang	-	-	-	-
13. Semanding	-	-	-	-
14. Tuban	387	774	256	512
15. Jenu	121	242	19	38
16. Merakurak	-	-	-	-
17. Kerek	12	24	-	-
18. Tambakboyo	-	-	-	-
19. Jatirogo	-	-	-	-
20. Bancar	-	-	-	-
<b>Jumlah/Total 2006</b>	<b>16.430</b>	<b>32.860</b>	<b>275</b>	<b>550</b>

Sumber/Source : Dinas Pertanian Kabupaten Tuban

Kecamatan <i>Sub Regency</i>	Dracaena <i>Dracaena</i>		Sedap Malam <i>Sedap Malam</i>	
	Panen <i>Harvested</i> (m <sup>2</sup> )	Produksi <i>Production</i> (Kg)	Panen <i>Harvested</i> (m <sup>2</sup> )	Produksi <i>Production</i> (Kg)
(1)	(2)	(3)	(4)	(5)
1. Kenduruan	-	-	650	1.950
2. Bangilan	-	-	-	-
3. Senori	-	-	-	-
4. Singgahan	-	-	-	-
5. Montong	-	-	-	-
6. Parengan	-	-	66	198
7. Soko	-	-	-	-
8. Rengel	-	-	-	-
9. Grabagan	-	-	-	-
10. Plumpang	-	-	-	-
11. Widang	-	-	-	-
12. Palang	-	-	-	-
13. Semanding	-	-	-	-
14. Tuban	-	-	259	777
15. Jenu	-	-	14	42
16. Merakurak	-	-	-	-
17. Kerek	-	-	-	-
18. Tambakboyo	-	-	-	-
19. Jatirogo	-	-	-	-
20. Bancar	-	-	-	-
<b>Jumlah/Total 2006</b>	-	-	<b>989</b>	<b>2.967</b>

Sumber/Source : Dinas Pertanian Kabupaten Tuban



Lanjutan Tabel/Continuation Table : V.2.7

Kecamatan Sub Regency	Heliconia Heliconia		Melati Jasmine		Palem Palm	
	Panen Harvested (m <sup>2</sup> )	Produksi Production (Kg)	Panen Harvested (m <sup>2</sup> )	Produksi Productio (Kg)	Panen Harvested (m <sup>2</sup> )	Produksi Production (Kg)
(1)	(2)	(3)	(4)	(5)	(6)	(7)
1. Kenduruan	-	-	-	-	1.783	1.783
2. Bangilan	-	-	-	-	-	-
3. Senori	30	60	500	113	40	40
4. Singgahan	-	-	-	-	-	-
5. Montong	-	-	1.200	1.800	-	-
6. Parengan	-	-	75	113	56	56
7. Soko	-	-	-	-	-	-
8. Rengel	10	20	15	23	25	25
9. Grabagan	-	-	-	-	-	-
10. Plumpang	-	-	-	-	135	135
11. Widang	-	-	-	-	-	-
12. Palang	-	-	-	-	-	-
13. Semanding	-	-	-	-	-	-
14. Tuban	274	525	715	1.073	4.819	4.819
15. Jenu	5	10	136	204	20	20
16. Merakurak	-	-	-	-	-	-
17. Kerek	-	-	15	23	-	-
18. Tambakboyo	-	-	15	23	-	-
19. Jatirogo	-	-	-	-	-	-
20. Bancar	-	-	43	65	-	-
<b>Jumlah/Total 2006</b>	<b>319</b>	<b>615</b>	<b>2.714</b>	<b>4.071</b>	<b>6.878</b>	<b>6.878</b>

Sumber/Source : Dinas Pertanian Kabupaten Tuban

**Tabel/Table : V.2.8**  
**Luas Panen dan Produksi Tanaman Obat-obatan menurut Jenis Tanaman**  
*Harvested and Production of Medicinize Crops by Kinds*  
**2006**

Kecamatan <i>Sub Regency</i>	Jahe <i>Ginger</i>		Laos <i>Laos</i>	
	Panen <i>Harvested</i> ( m <sup>2</sup> )	Produksi <i>Production</i> ( Kg )	Panen <i>Harvested</i> ( m <sup>2</sup> )	Produksi <i>Productio</i> ( Kg )
( 1 )	( 2 )	( 3 )	( 4 )	( 5 )
1. Kenduruan	79	35	300	4.800
2. Bangilan	35	35	-	-
3. Senori	500	500	1.000	4.000
4. Singgahan	-	-	-	-
5. Montong	-	-	300	6.000
6. Parengan	51	51	65	420
7. Soko	71	71	33	352
8. Rengel	30.000	30.000	15.000	164.000
9. Grabagan	-	-	-	-
10. Plumpang	-	-	-	-
11. Widang	6	6	29	116
12. Palang	-	-	-	-
13. Semanding	-	-	-	-
14. Tuban	335	335	120	1.244
15. Jenu	39	39	12	128
16. Merakurak	-	-	-	-
17. Kerek	118	118	44	1.608
18. Tambakboyo	79	79	-	-
19. Jatirogo	-	-	-	-
20. Bancar	8	8	5	132
<b>Jumlah/Total 2006</b>	<b>31.321</b>	<b>31.321</b>	<b>16.908</b>	<b>182.800</b>

**Sumber/Source : Dinas Pertanian Kabupaten Tuban**

Kecamatan Sub Regency	Kunyit Turmeric		Kencur Greater Galingale	
	Panen Harvested ( m <sup>2</sup> )	Produksi Production ( Kg )	Panen Harvested ( m <sup>2</sup> )	Produksi Production ( Kg )
( 1 )	( 2 )	( 3 )	( 4 )	( 5 )
1. Kenduruan	75	225	55	55
2. Bangilan	55	165	30	30
3. Senori	1.000	3.000	1.000	1.000
4. Singgahan	-	-	-	-
5. Montong	1.600	4.800	-	-
6. Parengan	38	114	29	29
7. Soko	40	120	44	44
8. Rengel	62.100	186.300	30.000	30.000
9. Grabagan	-	-	-	-
10. Plumpang	-	-	-	-
11. Widang	76	228	-	-
12. Palang	-	-	-	-
13. Semanding	-	-	-	-
14. Tuban	386	1.158	278	278
15. Jenu	382	1.146	25	25
16. Merakurak	-	-	59	59
17. Kerek	706	2.118	-	-
18. Tambakboyo	79	237	-	-
19. Jatirogo	5.000	15.000	-	-
20. Bancar	2	6	17	17
<b>Jumlah/Total 2006</b>	<b>71.539</b>	<b>214.617</b>	<b>31.537</b>	<b>31.537</b>

Sumber/Source : Dinas Pertanian Kabupaten Tuban

Kecamatan Sub Regency	Lempuyang <i>Lempuyang</i>		Temulawak <i>Temulawak</i>	
	Panen <i>Harvested</i> (m <sup>2</sup> )	Produksi <i>Productio</i> (Kg)	Panen <i>Harvested</i> (m <sup>2</sup> )	Produksi <i>Production</i> (Kg)
(1)	(2)	(3)	(4)	(5)
1. Kenduruan	-	-	63	63
2. Bangilan	-	-	30	30
3. Senori	-	-	-	-
4. Singgahan	-	-	1.200	1.200
5. Montong	-	-	-	-
6. Parengan	26	52	30	30
7. Soko	15	30	60	60
8. Rengel	2.000	4.000	-	-
9. Grabagan	-	-	-	-
10. Plumpang	-	-	-	-
11. Widang	-	-	21	21
12. Palang	-	-	-	-
13. Semanding	-	-	-	-
14. Tuban	-	-	207	207
15. Jenu	43	86	43	43
16. Merakurak	-	-	8	8
17. Kerek	-	-	-	-
18. Tambakboyo	-	-	-	-
19. Jatirogo	-	-	-	-
20. Bancar	9	18	-	-
<b>Jumlah/Total 2006</b>	<b>2.093</b>	<b>4.186</b>	<b>1.662</b>	<b>1.662</b>

Sumber/Source : Dinas Pertanian Kabupaten Tuban-

Kecamatan Sub Regency	Temuireng Temuireng		Kejibeling Kejibeling	
	Panen Harvested ( m <sup>2</sup> )	Produksi Production ( Kg )	Panen Harvested ( m <sup>2</sup> )	Produksi Productio ( Kg )
( 1 )	( 2 )	( 3 )	( 4 )	( 5 )
1. Kenduruan	-	-	-	-
2. Bangilan	-	-	-	-
3. Senori	-	-	-	-
4. Singgahan	-	-	-	-
5. Montong	-	-	-	-
6. Parengan	36	72	-	-
7. Soko	10	20	-	-
8. Rengel	-	-	-	-
9. Grabagan	-	-	-	-
10. Plumpang	-	-	-	-
11. Widang	9	18	-	-
12. Palang	-	-	-	-
13. Semanding	-	-	-	-
14. Tuban	186	372	161	161
15. Jenu	14	28	-	-
16. Merakurak	-	-	-	-
17. Kerek	12	24	-	-
18. Tambakboyo	-	-	-	-
19. Jatirogo	-	-	-	-
20. Bancar	15	30	-	-
<b>Jumlah/Total 2006</b>	<b>282</b>	<b>564</b>	<b>161</b>	<b>161</b>

Sumber/Source : Dinas Pertanian Kabupaten Tuban

Lanjutan Tabel/Continuation Table : V.2.8

Kecamatan Sub Regency	Mengkudu Mengkudu		Kunci Kunci		Dlingo Dlingo	
	Panen Harvested (m <sup>2</sup> )	Produksi Production (Kg)	Panen Harvested (m <sup>2</sup> )	Produksi Production (Kg)	Panen Harvested (m <sup>2</sup> )	Produksi Production (Kg)
(1)	(2)	(3)	(2)	(3)	(4)	(5)
1. Kenduruan	-	-	-	-	-	-
2. Bangilan	-	-	-	-	-	-
3. Senori	-	-	-	-	-	-
4. Singgahan	-	-	-	-	-	-
5. Montong	-	-	-	-	-	-
6. Parengan	-	-	-	-	-	-
7. Soko	-	-	-	-	6	6
8. Rengel	-	-	2.000	2.000	-	-
9. Grabagan	-	-	-	-	-	-
10. Plumpang	-	-	-	-	-	-
11. Widang	-	-	-	-	-	-
12. Palang	-	-	-	-	-	-
13. Semanding	-	-	-	-	-	-
14. Tuban	2	4	183	183	-	-
15. Jenu	-	-	-	-	-	-
16. Merakurak	-	-	-	-	-	-
17. Kerek	-	-	15	15	-	-
18. Tambakboyo	-	-	-	-	-	-
19. Jatirogo	25	50	-	-	-	-
20. Bancar	-	-	3	3	-	-
<b>Jumlah/Total 2006</b>	<b>27</b>	<b>54</b>	<b>2.201</b>	<b>2.201</b>	<b>6</b>	<b>6</b>

Sumber/Source : Dinas Pertanian Kabupaten Tuban

**Tabel/Table : V.3.1**  
**Populasi Ternak Besar Menurut Jenis Ternak**  
*Population of Big Livestock by Kind of Livestocks*  
**2006**

<b>Kecamatan</b> <i>Sub Regency</i>	<b>Sapi</b> <i>Cow</i>	<b>Sapi Perah</b> <i>Dairy Cows</i>	<b>Kerbau</b> <i>Carabaos</i>	<b>Kuda</b> <i>Horses</i>
(1)	(2)	(3)	(4)	(5)
1. Kenduruan	7,860	-	1,135	6
2. Bangilan	6,739	-	194	4
3. Senori	8,865	-	16	19
4. Singgahan	9,910	-	79	9
5. Montong	5,640	-	115	18
6. Parengan	8,677	-	230	-
7. Soko	9,800	-	228	-
8. Rengel	7,050	-	5	60
9. Grabagan	8,876	-	22	-
10. Plumpang	4,825	-	92	10
11. Widang	2,730	-	22	-
12. Palang	8,675	-	6	15
13. Semanding	9,256	9	34	155
14. Tuban	2,300	77	-	25
15. Jenu	7,474	-	-	-
16. Merakurak	9,955	-	-	27
17. Kerek	6,715	-	195	15
18. Tambakboyo	6,670	-	40	47
19. Jatirogo	10,090	-	542	39
20. Bancar	10,415	-	15	5
<b>Jumlah/Total 2006</b>	<b>152,522</b>	<b>86</b>	<b>1446,135</b>	<b>454</b>
<b>Jumlah/Total 2005</b>	152.372	84	3.151	454
<b>Jumlah/Total 2004</b>	152.251	82	3.167	465
<b>Jumlah/Total 2003</b>	151.102	75	3.449	468
<b>Jumlah/Total 2002</b>	150.888	65	3.499	474

**Sumber/Source : Dinas Pertanian Kabupaten Tuban**

**Tabel/Table : V.3.2**  
**Populasi Ternak Kecil Menurut Jenis Ternak**  
*Population of Small Livestock by Kind of Livestock*  
**2006**

<b>Kecamatan</b> <i>Sub Regency</i>	<b>Kambing</b> <i>Goats</i>	<b>Domba</b> <i>Sheeps</i>	<b>Babi</b> <i>Pigs</i>
(1)	(2)	(3)	(4)
1. Kenduruan	1,161	2,772	-
2. Bangilan	2,261	3,429	-
3. Senori	4,400	4,900	-
4. Singgahan	3,089	3,465	-
5. Montong	2,290	1,850	-
6. Parengan	4,125	3,135	-
7. Soko	3,880	6,608	-
8. Rengel	5,000	4,750	-
9. Grabagan	1,867	5,360	-
10. Plumpang	1,745	1,205	-
11. Widang	4,250	500	-
12. Palang	9,385	900	-
13. Semanding	3,675	3,510	-
14. Tuban	3,755	5,403	-
15. Jenu	4,405	4,640	-
16. Merakurak	8,145	4,010	-
17. Kerek	4,485	4,015	-
18. Tambakboyo	1,550	4,050	-
19. Jatirogo	1,800	1,909	-
20. Bancar	4,000	49	-
<b>Jumlah/Total 2006</b>	<b>75,268</b>	<b>66,460</b>	-
<b>Jumlah/Total 2005</b>	75.179	66.225	-
<b>Jumlah/Total 2004</b>	75.028	66.218	-
<b>Jumlah/Total 2003</b>	74.520	65.839	-
<b>Jumlah/Total 2002</b>	74.518	65.835	-

**Sumber/Source : Dinas Pertanian Kabupaten Tuban**



**Tabel/Table : V.3.3**  
**Populasi Unggas Menurut Jenis Unggas**  
*Population of Poultry by Kind of Poultry*  
**2006**

Kecamatan <i>Sub Regency</i>	Ayam Buras <i>Domestic Hen</i>	Ayam Petelur <i>Eggs Hen</i>	Ayam Ras <i>Broiler Hen</i>	Entog <i>Manuila Duck</i>	Itik <i>Duck</i>
(1)	(2)	(3)	(4)	(5)	(6)
1. Kenduruan	29,750	-	-	1,750	1,000
2. Bangilan	32,460	25,000	-	600	490
3. Senori	37,320	-	7,500	350	570
4. Singgahan	20,000	-	55,500	1,500	1,750
5. Montong	63,000	-	-	1,200	3,350
6. Parengan	38,100	-	-	500	1,00
7. Soko	35,500	-	40,000	1,500	1,100
8. Rengel	57,480	-	15,000	900	3,700
9. Grabagan	47,600	-	40,000	3,900	3,350
10. Plumpang	41,500	-	5,000	50	2,800
11. Widang	5,000	10,000	45,000	800	950
12. Palang	42,000	9,000	70,000	700	300
13. Semanding	35,250	-	28,000	1,500	500
14. Tuban	62,950	2,000	97,000	125	850
15. Jenu	50,5000	-	55,000	3,950	1,900
16. Merakurak	31,000	-	-	-	1,300
17. Kerek	30,350	29,000	20,000	5,800	6,700
18. Tambakboyo	32,740	100	11,000	1,300	915
19. Jatirogo	21,500	56,300	25,000	5,500	300
20. Bancar	30,000	-	10,000	500	275
<b>Jumlah/Total 2006</b>	<b>748,500</b>	<b>131,400</b>	<b>524,000</b>	<b>32,425</b>	<b>33,100</b>
<b>Jumlah/Total 2005</b>	745.030	122.700	521.500	31.950	32.750
<b>Jumlah/Total 2004</b>	737.622	91.600	519.500	-	31.671
<b>Jumlah/Total 2003</b>	725.434	160.000	518.500	-	33.256
<b>Jumlah/Total 2002</b>	724.589	70.260	575.100	-	31.495

**Sumber/Source : Dinas Pertanian Kabupaten Tuban**

**Tabel/Table : V.3.4**  
**Ternak yang Dipotong menurut Jenis Ternak**  
*Slaughtered Livestocks by Kinds of Livestocks*  
**2006**

Kecamatan <i>Sub Regency</i>	SP.Potomg	Kambing	Domba	Babi
(1)	(2)	(3)	(4)	(5)
1. Kenduruan	8	165	110	-
2. Bangilan	438	395	210	-
3. Senori	12	231	147	-
4. Singgahan	2	200	120	-
5. Montong	260	315	283	-
6. Parengan	10	75	74	-
7. Soko	260	195	120	-
8. Rengel	395	400	279	-
9. Grabagan	495	89	95	-
10. Plumpang	25	455	250	-
11. Widang	22	225	135	-
12. Palang	60	325	157	-
13. Semanding	3,150	245	85	-
14. Tuban	77	2,350	1,550	203
15. Jenu	100	245	120	-
16. Merakurak	406	150	150	-
17. Kerek	15	244	158	-
18. Tambakboyo	1,183	205	87	-
19. Jatirogo	792	998	550	-
20. Bancar	3	109	130	-
<b>Jumlah/Total 2006</b>	<b>7,731</b>	<b>7,616</b>	<b>4,810</b>	<b>203</b>
<b>Jumlah/Total 2005</b>	7.707	7.600	4.830	200
<b>Jumlah/Total 2004</b>	7.614	7.558	4.802	180
<b>Jumlah/Total 2003</b>	7.357	7.289	4.591	207
<b>Jumlah/Total 2002</b>	7.358	7.291	4.589	207

**Sumber/Source : Dinas Pertanian Kabupaten Tuban**

**Tabel/Table : V.3.5**  
**Unggas yang Dipotong menurut Jenis Unggas**  
*Slaughtered Poultry by Kinds of Poultry*  
**2006**

<b>Kecamatan</b> <i>Sub Regency</i>	<b>Ayam</b> <b>Petelur</b>	<b>Ayam</b> <b>Pedaging</b>	<b>Ayam</b> <b>Buras</b>
(1)	(2)	(3)	(5)
1. Kenduruan	-	-	29,750
2. Bangilan	18,125	-	32,450
3. Senori	-	48,000	37,350
4. Singgahan	-	444,000	2,000
5. Montong	-	-	63,000
6. Parengan	-	-	38,100
7. Soko	-	200,000	35,500
8. Rengel	-	100,000	57,480
9. Grabagan	-	10,000	47,600
10. Plumpang	-	160,000	41,500
11. Widang	-	12,000	4,500
12. Palang	7,250	352,000	42,00
13. Semanding	6,525	240,000	35,250
14. Tuban	-	208,000	62,950
15. Jenu	1,450	772,000	55,000
16. Merakurak	-	440,000	31,000
17. Kerek	-	-	30,350
18. Tambakboyo	21,025	80,000	25,850
19. Jatirogo	-	20,000	21,500
20. Bancar	40,818	196,000	30,000
<b>Jumlah/Total 2006</b>	<b>95,193</b>	<b>3,282,000</b>	<b>741,130</b>
<b>Jumlah/Total 2005</b>	7.707	7.600	200
<b>Jumlah/Total 2004</b>	7.614	7.558	180
<b>Jumlah/Total 2003</b>	7.357	7.289	207
<b>Jumlah/Total 2002</b>	7.358	7.291	207

**Sumber/Source : Dinas Pertanian Kabupaten Tuban**

Kecamatan <i>Sub Regency</i>	ITIK	Entog
(1)	(4)	(5)
1. Kenduruan	1,000	1,500
2. Bangilan	400	350
3. Senori	450	200
4. Singgahan	1,400	1,200
5. Montong	2,500	1,000
6. Parengan	750	250
7. Soko	950	1,100
8. Rengel	2,300	600
9. Grabagan	2,250	335
10. Plumpang	1,750	2,500
11. Widang	450	30
12. Palang	150	500
13. Semanding	350	525
14. Tuban	500	1,200
15. Jenu	1,150	75
16. Merakurak	900	2,300
17. Kerek	3,500	-
18. Tambakboyo	400	3,500
19. Jatirogo	250	750
20. Bancar	100	2,800
<b>Jumlah/Total 2006</b>	<b>21,500</b>	<b>3625,1</b>
<b>Jumlah/Total 2005</b>	4.830	200
<b>Jumlah/Total 2004</b>	4.802	180
<b>Jumlah/Total 2003</b>	4.591	207
<b>Jumlah/Total 2002</b>	4.589	207

Sumber/Source : Dinas Pertanian Kabupaten Tuban

**Tabel/Table : V.4.1**  
**Nelayan Menurut Jenisnya**  
*Fisherman by Kind*  
**2006**

<b>Kecamatan</b> <i>Sub Regency</i>	<b>Nelayan</b> <i>Fisherman</i>				
	<b>Juragan</b> <i>Owner</i>		<b>Pendega</b> <b>Laut</b>	<b>Jumlah</b> <i>Total</i>	
	<b>Laut</b>	<b>Per. Umum</b>	<b>Laut</b>	<b>Laut</b>	<b>Per. Umum</b>
	<i>Sea</i>	<i>Open Waters</i>	<i>Sea</i>	<i>Sea</i>	<i>Open Waters</i>
(1)	(2)	(3)	(4)	(5)	(6)
1. Kenduruan	-	-	-	-	-
2. Bangilan	-	-	-	-	-
3. Senori	-	-	-	-	-
4. Singgahan	-	18	-	-	18
5. Montong	-	-	-	-	-
6. Parengan	-	-	-	-	-
7. Soko	-	159	-	-	159
8. Rengel	-	264	-	-	264
9. Grabagan	-	-	-	-	-
10. Plumpang	-	386	-	-	386
11. Widang	-	1.250	-	-	1.250
12. Palang	1.106	6	5.235	6.341	6
13. Semanding	-	10	-	-	10
14. Tuban	340	-	1.235	1.575	-
15. Jenu	588	5	1.579	2.167	5
16. Merakurak	-	29	-	-	29
17. Kerek	-	-	-	-	-
18. Tambakboyo	863	4	3.432	4.295	4
19. Jatirogo	-	-	-	-	-
20. Bancar	589	-	4.191	4.780	-
<b>Jumlah/Total 2006</b>	<b>3.486</b>	<b>2.131</b>	<b>15.672</b>	<b>19.158</b>	<b>2.131</b>
<b>Jumlah/Total 2005</b>	3.591	2.331	15.567	19.158	2.331
<b>Jumlah/Total 2004</b>	3.591	2.328	15.597	19.188	2.328
<b>Jumlah/Total 2003</b>	3.575	2.321	15.504	19.082	2.321

**Sumber/Source : Dinas Perikanan dan Kelautan Kabupaten Tuban**

**Tabel/Table : V.4.2**  
**Petani Ikan Menurut Jenisnya**  
*Fishpond Farmer by Kind*  
**2006**

<b>Kecamatan</b> <i>Sub Regency</i>	<b>Petani Ikan</b> <i>Fishpond Farmer</i>	
	<b>Pemilik</b> <i>Owner</i>	<b>Buruh</b> <i>Worker</i>
(1)	(2)	(3)
1. Kenduruan	-	-
2. Bangilan	-	-
3. Senori	-	-
4. Singgahan	15	-
5. Montong	-	-
6. Parengan	10	-
7. Soko	-	-
8. Rengel	198	6
9. Grabagan	-	-
10. Plumpang	189	303
11. Widang	440	480
12. Palang	249	498
13. Semanding	-	-
14. Tuban	-	-
15. Jenu	126	208
16. Merakurak	139	24
17. Kerek	-	-
18. Tambakboyo	53	98
19. Jatirogo	61	-
20. Bancar	5	34
<b>Jumlah/Total 2006</b>	<b>1.620</b>	<b>1.651</b>
<b>Jumlah/Total 2005</b>	1.595	1.456
<b>Jumlah/Total 2004</b>	1.590	1.421
<b>Jumlah/Total 2003</b>	1.572	1.421

**Sumber/Source : Dinas Perikanan dan Kelautan Kabupaten Tuban**

**Tabel/Table : V.4.3**  
**Jumlah Perahu Penangkap Ikan Menurut Jenisnya**  
*Number of Fishing Boats/Ships by Kind*  
**2006**

<b>Kecamatan</b> <i>Sub Regency</i>	<b>Perahu</b> <i>Boats</i>		
	<b>Motor</b> <i>In Board</i> <i>Powered</i>	<b>Motor Tempel</b> <i>Out Board</i> <i>Powered</i>	<b>Tanpa Motor</b> <i>Non Powered</i>
(1)	(2)	(3)	(4)
1. Kenduruan	-	-	-
2. Bangilan	-	-	-
3. Senori	-	-	-
4. Singgahan	-	-	-
5. Montong	-	-	-
6. Parengan	-	-	-
7. Soko	-	-	-
8. Rengel	-	-	53
9. Grabagan	-	-	-
10. Plumpang	-	-	44
11. Widang	-	-	962
12. Palang	-	1.108	-
13. Semanding	-	-	-
14. Tuban	-	340	-
15. Jenu	-	588	9
16. Merakurak	-	-	-
17. Kerek	-	-	-
18. Tambakboyo	-	886	-
19. Jatirogo	-	-	-
20. Bancar	-	593	7
<b>Jumlah/Total 2006</b>	-	<b>3.495</b>	<b>1.075</b>
<b>Jumlah/Total 2005</b>	-	3.597	1.275
<b>Jumlah/Total 2004</b>	-	3.621	1.277
<b>Jumlah/Total 2003</b>	-	3.629	1.268
<b>Jumlah/Total 2002</b>	-	3.578	1.268

**Sumber/Source : Dinas Perikanan dan Kelautan Kabupaten Tuban**

**Tabel/Table : V.4.4**  
**Jumlah Rumah tangga Perikanan menurut Jenis Perahu Penangkap**  
*Number of Fishery Household by Kind of Fishing Boats*  
**2006**

Kecamatan <i>Sub Regency</i>	Tanpa Perahu <i>Without Boat</i>	Perahu <i>Boats</i>		
		Motor <i>In Board Powered</i>	Motor Tempel <i>Out Board Powered</i>	Tanpa Motor <i>Non Powered</i>
(1)	(2)	(3)	(4)	(5)
1. Kenduruan	-	-	-	-
2. Bangilan	-	-	-	-
3. Senori	-	-	-	-
4. Singgahan	18	-	-	-
5. Montong	-	-	-	-
6. Parengan	-	-	-	-
7. Soko	159	-	-	-
8. Rengel	211	-	-	53
9. Grabagan	-	-	-	-
10. Plumpang	342	-	-	44
11. Widang	288	-	-	962
12. Palang	6	-	1.108	-
13. Semanding	10	-	-	-
14. Tuban	-	-	340	-
15. Jenu	5	-	579	9
16. Merakurak	29	-	-	-
17. Kerek	-	-	-	-
18. Tambakboyo	4	-	866	-
19. Jatirogo	-	-	-	-
20. Bancar	-	-	586	7
<b>Jumlah/Total 2006</b>	<b>1.072</b>	<b>-</b>	<b>3.479</b>	<b>1.075</b>
<b>Jumlah/Total 2005</b>	1.072	-	3.575	1.275
<b>Jumlah/Total 2004</b>	1.062	-	3.621	1.277
<b>Jumlah/Total 2003</b>	1.062	-	3.629	1.268
<b>Jumlah/Total 2002</b>	1.145	-	3.569	1.300

Sumber/Source : Dinas Perikanan dan Kelautan Kabupaten Tuban



**Tabel/Table : V.4.5**  
**Produksi Ikan menurut Sub Sektor Perikanan**  
*Fish Production by Fishery Sub Sector*  
**2006**

<b>Kecamatan</b> <i>Sub Regency</i>	<b>Perikanan Laut</b> <i>Marine Fishery</i> <b>( Ton )</b>	<b>Perairan Umum</b> <i>Open Water</i> <b>( Ton )</b>	<b>Tambak</b> <i>Brackish Water Pond</i> <b>( Ton )</b>
( 1 )	( 2 )	( 3 )	( 4 )
1. Kenduruan	-	-	-
2. Bangilan	-	-	-
3. Senori	-	-	-
4. Singgahan	-	4,2	-
5. Montong	-	-	-
6. Parengan	-	-	-
7. Soko	-	60,4	-
8. Rengel	-	248,0	-
9. Grabagan	-	-	-
10. Plumpang	-	75,1	-
11. Widang	-	1.317,5	-
12. Palang	4.522,4	3,6	1.000,2
13. Semanding	-	7,8	-
14. Tuban	219,6	-	-
15. Jenu	279,6	1,8	345,4
16. Merakurak	-	21,4	-
17. Kerek	-	-	-
18. Tambakboyo	1.005,2	1,2	112,3
19. Jatirogo	-	-	-
20. Bancar	3.286,5	-	242,4
<b>Jumlah/Total 2006</b>	<b>9.313,3</b>	<b>1.741,0</b>	<b>1.700,2</b>
<b>Jumlah/Total 2005</b>	9.660,8	1.915,1	789,8
<b>Jumlah/Total 2004</b>	9.337,5	1.928,6	738,3
<b>Jumlah/Total 2003</b>	9.384,4	1.890,8	716,8
<b>Jumlah/Total 2002</b>	9.847,2	1.877,9	694,6

**Sumber/Source : Dinas Perikanan dan Kelautan Kabupaten Tuban**

<b>Kecamatan</b> <i>Sub Regency</i>	<b>Kolam</b> <i>Fresh Water Pond</i> <b>( Ton )</b>	<b>Sawah</b> <i>Inland</i> <b>( Ton )</b>	<b>Karamba</b> <i>Cage</i> <b>( Ton )</b>	<b>Jumlah</b> <i>Total</i> <b>( Ton )</b>
(1)	(2)	(3)	(4)	(5)
1. Kenduruan	-	-	-	-
2. Bangilan	-	-	-	-
3. Senori	-	-	-	-
4. Singgahan	13,0	-	-	17,2
5. Montong	-	-	-	-
6. Parengan	0,2	-	-	0,2
7. Soko	-	-	-	60,4
8. Rengel	15,1	6,5	-	269,6
9. Grabagan	-	-	-	-
10. Plumpang	17,5	997,3	-	1.089,9
11. Widang	50,8	2.408,5	-	3.776,8
12. Palang	-	-	-	5.526,2
13. Semanding	-	-	-	7,8
14. Tuban	-	-	-	219,6
15. Jenu	-	285,6	-	912,4
16. Merakurak	14,4	32,6	15,6	83,9
17. Kerek	-	-	-	-
18. Tambakboyo	0,8	-	-	1.119,4
19. Jatirogo	4,6	-	-	4,6
20. Bancar	-	-	-	-
				3.528,9
<b>Jumlah/Total 2006</b>	<b>116,4</b>	<b>3.730,5</b>	<b>15,6</b>	<b>16.617,0</b>
<b>Jumlah/Total 2005</b>	108,5	3.489,4	15,5	15.679,1
<b>Jumlah/Total 2004</b>	106,9	3.260,8	15,4	15.387,5
<b>Jumlah/Total 2003</b>	104,8	2.930,1	-	15.026,9
<b>Jumlah/Total 2002</b>	103,8	2.892,5	-	15.416,0

Sumber/Source : Dinas Perikanan dan Kelautan Kabupaten Tuban

**Tabel/Table : V.4.6**  
**Nilai Produksi Ikan menurut Sub Sektor Perikanan**  
*Fish Production Value by Fishery Sub Sector*  
**2006**

Kecamatan <i>Sub Regency</i>	Perikanan Laut <i>Marine Fishery</i> ( Rp. 000 )	Perairan Umum <i>Open Water</i> ( Rp. 000 )	Tambak <i>Brackish Water Pond</i> ( Rp. 000 )
( 1 )	( 2 )	( 3 )	( 4 )
1. Kenduruan	-	-	-
2. Bangilan	-	-	-
3. Senori	-	-	-
4. Singgahan	-	12.140,0	-
5. Montong	-	-	-
6. Parengan	-	-	-
7. Soko	-	156.953,0	-
8. Rengel	-	665.642,0	-
9. Grabagan	-	-	-
10. Plumpang	-	212.413,0	-
11. Widang	-	4.011.751,0	-
12. Palang	14.592.838,4	10.980,0	23.237.030,0
13. Semanding	-	19.841,0	-
14. Tuban	1.382.566,9	-	-
15. Jenu	5.506.058,5	5.430,0	8.024.390,0
16. Merakurak	-	55.190,0	-
17. Kerek	-	-	-
18. Tambakboyo	4.389.020,1	3.530,0	2.608.180,0
19. Jatirogo	-	-	-
20. Bancar	10.830.814,1	-	5.631.360,0
<b>Jumlah/Total 2006</b>	<b>36.701.298,0</b>	<b>5.153.870,0</b>	<b>39.500.960,0</b>
<b>Jumlah/Total 2005</b>	37.792.993,0	5.320.403,0	22.292.415,0
<b>Jumlah/Total 2004</b>	37.306.072,0	4.798.575,0	19.991.105,0
<b>Jumlah/Total 2003</b>	35.287.586,2	4.681.536,5	19.599.123,0
<b>Jumlah/Total 2002</b>	35.316.701,2	4.507.010,0	18.712.524,0

**Sumber/Source : Dinas Perikanan dan Kelautan Kabupaten Tuban**

Lanjutan Tabel/ Continuation of Table : V.4.6

<b>Kecamatan</b> <i>Sub Regency</i>	<b>Kolam</b> <i>Fresh Water Pond</i> <b>( Rp. 000 )</b>	<b>Sawah</b> <i>Inland</i> <b>( Rp. 000 )</b>	<b>Karamba</b> <i>Cage</i> <b>( Rp. 000 )</b>	<b>Jumlah</b> <i>Total</i> <b>( Rp. 000 )</b>
( 1 )	( 2 )	( 3 )	( 4 )	( 5 )
1. Kenduruan	-	-	-	-
2. Bangilan	-	-	-	-
3. Senori	-	-	-	-
4. Singgahan	75.892,0	-	-	88.030,0
5. Montong	-	-	-	-
6. Parengan	1.301,0	-	-	1.301,0
7. Soko	-	-	-	156.953,0
8. Rengel	88.113,0	35.762,0	-	789.517,0
9. Grabagan	-	-	-	-
10. Plumpang	102.112,0	5.468.941,0	-	5.783.466,0
11. Widang	296.330,0	13.208.424,0	-	17.516.505,0
12. Palang	-	-	-	37.840.848,0
13. Semanding	-	-	-	19.841,0
14. Tuban	-	-	-	1.382.566,0
15. Jenu	-	1.556.300,0	-	15.102.178,0
16. Merakurak	83.830,0	178.803,0	93.580,0	411.403,0
17. Kerek	-	-	-	-
18. Tambakboyo	4.570,0	-	-	7.005.300,0
19. Jatirogo	27.092,0	-	-	27.090,0
20. Bancar	-	-	-	16.462.174,1
<b>Jumlah/Total 2006</b>	<b>679.240,0</b>	<b>20.458.230,0</b>	<b>93.580,0</b>	<b>102.587.178,0</b>
<b>Jumlah/Total 2005</b>	664.138,0	19.619.366,0	93.000,0	85.782.315,0
<b>Jumlah/Total 2004</b>	595.800,0	17.062.749,0	84.700,0	79.839.001,0
<b>Jumlah/Total 2003</b>	584.117,5	16.269.285,0	-	77.708.643,2
<b>Jumlah/Total 2002</b>	460.873,0	15.532.725,0	-	74.529.833,2

Sumber/Source : Dinas Perikanan dan Kelautan Kabupaten Tuban

**Tabel/Table : V.4.7**  
**Nelayan dan Petani Ikan Menurut Sub Sektor Perikanan**  
*Fisherman and Fishpond Farmer by Fishery Sub Sector*  
**2006**

Kecamatan <i>Sub Regency</i>	Perikanan Laut <i>Marine Fishery</i> (Orang)		Perairan Umum <i>Open Water</i> (Orang)	Tambak <i>Brackish Water Pond</i> (Orang)	
	Pemilik <i>Owner</i>	Buruh <i>Labour</i>		Pemilik <i>Owner</i>	Buruh <i>Labour</i>
	(1)	(2)		(3)	(4)
1. Kenduruan	-	-	-	-	-
2. Bangilan	-	-	-	-	-
3. Senori	-	-	-	-	-
4. Singgahan	-	-	18	-	-
5. Montong	-	-	-	-	-
6. Parengan	-	-	-	-	-
7. Soko	-	-	159	-	-
8. Rengel	-	-	264	-	-
9. Grabagan	-	-	-	-	-
10. Plumpang	-	-	386	-	-
11. Widang	-	-	1.250	-	-
12. Palang	1.106	5.235	6	249	498
13. Semanding	-	-	10	-	-
14. Tuban	340	1.235	-	-	-
15. Jenu	588	1.579	5	47	94
16. Merakurak	-	-	29	-	-
17. Kerek	-	-	-	-	-
18. Tambakboyo	863	3.432	4	49	98
19. Jatirogo	-	-	-	-	-
20. Bancar	589	4.191	-	5	34
<b>Jumlah/Total 2006</b>	<b>3.486</b>	<b>15.672</b>	<b>2.313</b>	<b>350</b>	<b>724</b>
<b>Jumlah/Total 2005</b>	<b>3.591</b>	<b>15.567</b>	<b>2.331</b>	350	724
<b>Jumlah/Total 2004</b>	3.591	15.597	2.328	349	706
<b>Jumlah/Total 2003</b>	3.578	15.504	2.329	349	706
<b>Jumlah/Total 2002</b>	3.578	15.362	2.411	349	1.055

Sumber/Source : Dinas Perikanan dan Kelautan Kabupaten Tuban

*Kabupaten Tuban Dalam Angka 2007/Tuban Regency in Figures 2007*

Kecamatan <i>Sub Regency</i>	Kolam <i>Fresh Water Pond</i>	Karamba <i>Cage</i>	Sawah <i>Inland</i>		Jumlah <i>Total</i>	
			Pemilik <i>Owner</i>	Buruh <i>Worker</i>	Pemilik <i>Owner</i>	Buruh <i>Worker</i>
(1)	(2)	(3)	(4)	(5)	(6)	(7)
1. Kenduruan	-	-	-	-	-	-
2. Bangilan	-	-	-	-	-	-
3. Senori	-	-	-	-	-	-
4. Singgahan	150	-	-	-	168	-
5. Montong	-	-	-	-	-	-
6. Parengan	10	-	-	-	10	-
7. Soko	-	-	-	-	159	-
8. Rengel	195	-	3	6	462	6
9. Grabagan	-	-	-	-	-	-
10. Plumpang	113	-	76	303	575	303
11. Widang	97	-	343	480	1.690	480
12. Palang	-	-	-	-	1.361	5.733
13. Semanding	-	-	-	-	-	-
14. Tuban	-	-	-	-	340	1.235
15. Jenu	-	-	79	144	719	1.787
16. Merakurak	130	3	6	24	168	24
17. Kerek	-	-	-	-	-	-
18. Tambakboyo	4	-	-	-	920	3.530
19. Jatirogo	61	-	-	-	61	-
20. Bancar	-	-	-	-	594	4.225
<b>Jumlah/Total 2006</b>	<b>760</b>	<b>3</b>	<b>507</b>	<b>927</b>	<b>7.237</b>	<b>17.323</b>
<b>Jumlah/Total 2005</b>	817	3	425	732	<b>7.526</b>	17.023
<b>Jumlah/Total 2004</b>	820	3	418	715	7.599	17.018
<b>Jumlah/Total 2003</b>	817	-	406	715	7.479	16.925
<b>Jumlah/Total 2002</b>	860	-	406	715	7.561	16.783

Sumber/Source : Dinas Perikanan dan Kelautan Kabupaten Tuban

**Tabel/Table : V.5.1**  
**Produksi dan Penjualan Kayu Jati menurut Kesatuan Pemangkuan Hutan**  
*Production and Marketing of Teak Wood by Forest Administrator Districts*  
**2006**

Kesatuan Pemangkuan Hutan <i>Forest Administrator Districts</i>	Kayu Pertukangan <i>Sawnwood</i>			Kayu Bakar <i>Firewood</i>		
	Produksi <i>Produc tion</i> ( M <sup>3</sup> )	Jual <i>Market</i> ( M <sup>3</sup> )	Nilai <i>Price</i> ( 000 )	Produksi <i>Produc tion</i> ( M <sup>3</sup> )	Jual <i>Market</i> ( M <sup>3</sup> )	Nilai <i>Price</i> ( 000 )
( 1 )	( 2 )	( 3 )	( 4 )	( 5 )	( 6 )	( 7 )
1. T u b a n	2.318	-	-	50	-	-
2. Parengan	6.584	-	-	-	-	-
3. Jatirogo	6.846	-	-	-	-	-
4. Kebonharjo	870	-	-	-	-	-
<b>Jumlah 2006</b>	<b>16.619</b>	<b>-</b>	<b>-</b>	<b>50</b>	<b>-</b>	<b>-</b>
<b>Jumlah 2005</b>	14.466	14.283	35.280.716	47	844	6.229
<b>Jumlah 2004</b>	16.639	4.514	26.432.660	37	-	-
<b>Jumlah 2003</b>	25.383	27.692	173.408.223	855	293	20.080
<b>Jumlah 2002</b>	21.313	20.308	36.975.064	18	27	1.561

Sumber/Source : PT. Perhutani ( Persero )

**Tabel/Table : V.5.2**  
**Produksi dan Penjualan Kayu Rimba menurut Kesatuan Pemangkuan Hutan**  
*Production and Marketing of Timber Wood by Forest Administrator Districts*  
**2006**

Kesatuan Pemangkuan Hutan <i>Forest Administrator Districts</i>	Kayu Pertukangan <i>Sawnwood</i>			Kayu Bakar <i>Firewood</i>		
	Produksi <i>Production</i> ( M <sup>3</sup> )	Jual <i>Market</i> ( M <sup>3</sup> )	Nilai <i>Price</i> ( 000 )	Produksi <i>Production</i> ( M <sup>3</sup> )	Jual <i>Market</i> ( M <sup>3</sup> )	Nilai <i>Price</i> ( 000 )
( 1 )	( 2 )	( 3 )	( 4 )	( 5 )	( 6 )	( 7 )
1. T u b a n	289	-	-	4	-	-
2. Parengan	18	-	-	-	-	-
3. Jatirogo	131	-	-	-	-	-
4. Kebonharjo	160	-	-	-	-	-
<b>Jumlah/Total 2006</b>	<b>598</b>	-	-	<b>4</b>	-	-
<b>Jumlah/Total 2005</b>	37	795	41.728	0	0	0
<b>Jumlah/Total 2004</b>	175	194	34.241	4	4	80
<b>Jumlah/Total 2003</b>	3.058	4.683	525.140	226	279	5.925
<b>Jumlah/Total 2002</b>	786	1.113	566.385	12	-	-

Sumber/Source : PT. Perhutani ( Persero )



**Tabel/Table : V.5.3**  
**Luas Hutan dan Realisasi Reboisasi Menurut Kesatuan Pemangkuan Hutan**  
*Forest Area and Reboisasi Realitation by Forest Administrator Districts*  
**2006**

<b>Kesatuan Pemangkuan Hutan</b> <i>Forest Administrator Districts</i>	<b>Luas Hutan</b> <i>Forest Area</i> <b>( Ha )</b>	<b>Realisasi Reboisasi</b> <i>Reboisasi Realitation</i> <b>( Ha )</b>
( 1 )	( 2 )	( 3 )
1. T u b a n	19.412,4	1.302,5
2. Parengan	14.917,7	1.060,5
3. Jatirogo	-	-
4. Kebonharjo	3.186,6	225,1
<b>Jumlah/Total 2006</b>	<b>37.516,7</b>	<b>2.588,1</b>
<b>Jumlah/Total 2005</b>	56.168,0	2.167,1
<b>Jumlah/Total 2004</b>	56.551,8	1.193,6
<b>Jumlah/Total 2003</b>	56.168,0	2.290,1
<b>Jumlah/Total 2002</b>	35.007,1	2.930,9

**Sumber/Source : PT. Perhutani ( Persero )**

**Tabel/Table : V.6.1**  
**Jumlah Kelompok Tani Menurut Katagori**  
*Number of Farmers Group by Catagory*  
**2006**

<b>Kecamatan</b> <i>Sub Regency</i>	<b>Kelompok Tani</b> <i>Farmers Group</i>				<b>Jumlah</b> <i>Total</i>
	<b>Pemula</b> <i>Beginner</i>	<b>Lanjut</b> <i>Advanced</i>	<b>Madya</b> <i>Average</i>	<b>Utama</b> <i>Prime</i>	
(1)	(2)	(3)	(4)	(5)	(6)
1. Kenduruan	9	28	2	-	39
2. Bangilan	-	33	14	3	50
3. Senori	-	37	13	-	50
4. Singgahan	1	14	19	5	39
5. Montong	15	23	22	-	40
6. Parengan	6	39	13	-	58
7. Soko	6	32	25	4	67
8. Rengel	12	38	5	2	57
9. Grabagan	15	12	-	-	27
10. Plumpang	25	32	2	-	59
11. Widang	16	34	2	-	52
12. Palang	-	46	10	3	59
13. Semanding	12	39	4	-	55
14. Tuban	10	15	2	-	27
15. Jenu	7	46	16	-	69
16. Merakurak	-	48	1	-	49
17. Kerek	22	40	1	-	63
18. Tambakboyo	-	24	3	-	27
19. Jatirogo	-	42	4	-	46
20. Bancar	1	27	18	-	46
<b>Jumlah/Total 2006</b>	<b>157</b>	<b>647</b>	<b>157</b>	<b>17</b>	<b>977</b>
<b>Jumlah/Total 2005</b>	157	647	157	17	977
<b>Jumlah/Total 2004</b>	166	638	157	17	977
<b>Jumlah/Total 2003</b>	166	638	156	17	977
<b>Jumlah/Total 2002</b>	176	643	147	11	977

**Sumber/Source : KIPPK Kabupaten Tuban**

**Tabel/Table : V.6.2**  
**Jumlah Koperasi Kelompok Tani**  
*Number of Farmers Group Cooperatives*  
**2006**

<b>Kecamatan</b> <i>Sub Regency</i>	<b>Koperasi</b> <b>Kelompok Tani</b> <i>Farmers Group Cooperatives</i>	<b>Jumlah Anggota</b> <i>Total Members</i>
(1)	(2)	(3)
1. Kenduruan	-	-
2. Bangilan	3	105
3. Senori	6	279
4. Singgahan	2	78
5. Montong	6	120
6. Parengan	1	50
7. Soko	-	-
8. Rengel	4	80
9. Grabagan	1	2
10. Plumpang	4	225
11. Widang	2	77
12. Palang	2	76
13. Semanding	2	99
14. Tuban	1	63
15. Jenu	4	157
16. Merakurak	1	49
17. Kerek	1	44
18. Tambakboyo	2	325
19. Jatirogo	-	-
20. Bancar	1	60
<b>Jumlah/Total 2006</b>	<b>43</b>	<b>1.907</b>
<b>Jumlah/Total 2005</b>	49	2.054
<b>Jumlah/Total 2004</b>	45	2.041
<b>Jumlah/Total 2003</b>	44	1.954
<b>Jumlah/Total 2002</b>	44	1.954

**Sumber/Source : KIPPK Kabupaten Tuban**

**Tabel/Table : V.6.3**  
**Perkembangan Program**  
**Pembinaan Peningkatan Pendapatan Petani Miskin ( P4M )**  
*Growth of P4M Program*  
**2006**

<b>Kecamatan</b> <i>Sub Regency</i>	<b>Jumlah Kelompok</b> <b>Petani Miskin</b> <b>( KPM )</b> <i>Total of Poor Farmers</i> <i>Group</i>	<b>Jumlah</b> <b>Petani yang</b> <b>Terbina</b> <i>Total</i> <i>Farmers</i>	<b>Jumlah</b> <b>Pinjaman Modal</b> <b>( Rp. )</b> <i>Total of Capital Credit</i>
(1)	(2)	(3)	(4)
1. Kenduruan	4	43	36.000.000
2. Bangilan	3	30	24.000.000
3. Senori	5	50	70.500.000
4. Singgahan	3	30	33.000.000
5. Montong	12	120	154.000.000
6. Parengan	3	30	28.000.000
7. Soko	22	216	51.500.000
8. Rengel	24	310	302.500.000
9. Grabagan	4	40	38.000.000
10. Plumpang	32	452	497.000.000
11. Widang	9	89	29.000.000
12. Palang	25	348	428.000.000
13. Semanding	3	30	28.000.000
14. Tuban	9	92	107.000.000
15. Jenu	2	200	230.000.000
16. Merakurak	5	50	51.000.000
17. Kerek	2	2	8.000.000
18. Tambakboyo	3	30	23.000.000
19. Jatirogo	6	61	16.000.000
20. Bancar	6	60	80.000.000
<b>Jumlah/Total 2006</b>	<b>210</b>	<b>2.303</b>	<b>2.235.000.000</b>

Keterangan : Dana dari APBD

Sumber/Source : KIPPK Kabupaten Tuban

**Tabel/Table : V.6.4**  
**Perkembangan Program**  
**Pembinaan Peningkatan Pendapatan Petani –Nelayan Kecil ( P4K )**  
*Growth of P4K Program*  
**2006**

<b>Kecamatan</b> <i>Sub Regency</i>	<b>Jumlah Kelompok</b> <b>Petani Miskin</b> <b>( KPM )</b> <i>Total of Poor Farmers</i> <i>Group</i>	<b>Jumlah</b> <b>Petani yang</b> <b>Terbina</b> <i>Total</i> <i>Farmers</i>	<b>Jumlah</b> <b>Pinjaman Modal</b> <b>( Rp. )</b> <i>Total of Capital</i> <i>Credit</i>
(1)	(2)	(3)	(4)
1. Kenduruan	-	-	-
2. Bangilan	-	-	-
3. Senori	-	-	-
4. Singgahan	-	-	-
5. Montong	7	70	-
6. Parengan	-	-	-
7. Soko	6	150	220.000.000
8. Rengel	17	285	186.000.000
9. Grabagan	6	92	-
10. Plumpang	21	374	-
11. Widang	-	-	-
12. Palang	25	256	222.000.000
13. Semanding	-	-	-
14. Tuban	-	-	-
15. Jenu	-	-	-
16. Merakurak	-	-	-
17. Kerek	-	-	-
18. Tambakboyo	-	-	-
19. Jatirogo	-	-	-
20. Bancar	-	-	-
<b>Jumlah/Total 2006</b>	<b>82</b>	<b>1.227</b>	<b>628.000.000</b>
<b>Jumlah/Total 2005</b>	82	1.266	678.000.000
<b>Jumlah/Total 2004</b>	6	3.13	773.000.000
<b>Jumlah/Total 2003</b>	245	2.605	462.000.000
<b>Jumlah/Total 2002</b>	224	1.950	504.300.000

Keterangan : Dana dari APBN

Sumber/Source : KIPPK Kabupaten Tuban

**Tabel/Table : V.7.1**  
**Banyaknya Perusahaan Pertanian**  
*Number of Agricultural Establishment*  
**2006**

<b>Kecamatan</b> <i>Sub Regency</i>	<b>Perkebunan Besar</b> <i>Big Estate</i>	<b>Perikanan</b> <i>Fishery</i>	<b>Kehutanan</b> <i>Forest</i>
(1)	(2)	(3)	(4)
1. Kenduruan	-	-	-
2. Bangilan	-	-	-
3. Senori	-	-	-
4. Singgahan	-	-	-
5. Montong	-	-	-
6. Parengan	-	-	-
7. Soko	-	-	-
8. Rengel	-	-	-
9. Grabagan	-	-	-
10. Plumpang	-	-	-
11. Widang	-	-	-
12. Palang	-	3	-
13. Semanding	-	-	-
14. Tuban	-	-	1
15. Jenu	-	3	-
16. Merakurak	-	-	-
17. Kerek	-	-	-
18. Tambakboyo	-	2	-
19. Jatirogo	-	-	2
20. Bancar	-	2	-
<b>Jumlah/Total 2006</b>	-	<b>10</b>	<b>3</b>
<b>Jumlah/Total 2005</b>	-	10	3
<b>Jumlah/Total 2004</b>	-	10	3
<b>Jumlah/Total 2003</b>	-	18	3
<b>Jumlah/Total 2002</b>	-	-	3

**Sumber/Source : BPS Kabupaten Tuban**

Kecamatan <i>Sub Regency</i>	Peternakan <i>Livestock</i>		
	Unggas <i>Poultry</i>	Ternak Besar <i>Big Livestock</i>	Sapi Perah <i>Dairy Cows</i>
(1)	(2)	(3)	(4)
1. Kenduruan	-	-	-
2. Bangilan	-	-	-
3. Senori	-	-	-
4. Singgahan	-	-	-
5. Montong	-	-	-
6. Parengan	-	-	-
7. Soko	-	-	-
8. Rengel	-	-	-
9. Grabagan	-	-	-
10. Plumpang	-	-	-
11. Widang	-	-	-
12. Palang	-	-	-
13. Semanding	1	-	1
14. Tuban	-	-	1
15. Jenu	2	-	-
16. Merakurak	-	-	-
17. Kerek	-	-	-
18. Tambakboyo	1	-	-
19. Jatirogo	-	-	-
20. Bancar	1	-	-
<b>Jumlah/Total 2006</b>	<b>5</b>	<b>-</b>	<b>2</b>
<b>Jumlah/Total 2005</b>	<b>5</b>	<b>-</b>	<b>2</b>
<b>Jumlah/Total 2004</b>	<b>5</b>	<b>-</b>	<b>2</b>
<b>Jumlah/Total 2003</b>	<b>4</b>	<b>-</b>	<b>2</b>
<b>Jumlah/Total 2002</b>	<b>6</b>	<b>-</b>	<b>2</b>

Sumber/Source : BPS Kabupaten Tuban

**Tabel/Table : V.7.2**  
**Banyaknya Rumah Potong Hewan ( R P H )**  
**Dan Tempat Pelelangan Ikan ( T P I )**  
*Number of Slaughterhouse and Fish auction*  
**2006**

<b>Kecamatan</b> <i>Sub Regency</i>	<b>R P H</b> <i>Slaughterhouse</i>	<b>T P I</b> <i>Fish Auction</i>
(1)	(2)	(3)
1. Kenduruan	-	-
2. Bangilan	2	-
3. Senori	2	-
4. Singgahan	2	-
5. Montong	-	-
6. Parengan	-	-
7. Soko	2	-
8. Rengel	1	-
9. Grabagan	-	-
10. Plumpang	2	-
11. Widang	-	-
12. Palang	-	1
13. Semanding	1	-
14. Tuban	1	1
15. Jenu	-	-
16. Merakurak	3	-
17. Kerek	5	-
18. Tambakboyo	-	1
19. Jatirogo	1	-
20. Bancar	1	-
<b>Jumlah/Total 2005</b>	<b>23</b>	<b>3</b>
<b>Jumlah/Total 2005</b>	23	3
<b>Jumlah/Total 2004</b>	23	3
<b>Jumlah/Total 2003</b>	23	3
<b>Jumlah/Total 2002</b>	21	4

**Sumber/Source : BPS Kabupaten Tuban**





# 6

## Industri, Perdagangan & Energi



**Industri**



**Air dan Listrik**



**Pertambangan**

## PENJELASAN TEKNIS

1. **Data statistik pertambangan** bersumber dari dinas pertambangan Kabupaten Tuban.
2. Kebutuhan tenaga listrik di Kabupaten Tuban sebagian besar dari PLN (Perusahaan Listrik Negara).
3. **Data air minum** merupakan data sekunder yang bersumber dari Perusahaan Daerah Air Minum.
4. Industri Pengolahan dikelompokkan ke dalam 4 golongan berdasarkan banyaknya pekerja, yaitu:  
**Industri Besar** adalah perusahaan yang mempunyai pekerja 100 orang atau lebih;  
**Industri Sedang** adalah perusahaan yang mempunyai pekerja 20-99 orang;  
**Industri Kecil** adalah perusahaan yang mempunyai pekerja 5-19 orang;  
Industri Rumah Tangga adalah usaha kerajinan rumah tangga yang mempunyai pekerja antara 1-4 orang.
5. Klasifikasi Industri Pengolahan:
  15. Industri makanan dan minuman.
  16. Industri Pengolahan Tembakau.
  17. Industri Tekstil.
  18. Industri Pakaian Jadi.

## TECHNICAL NOTES

1. *The data for mining statistics are obtained from Mining Service Office of Tuban Regency.*
2. *The state-owned electricity company, Perusahaan Listrik Negara (PLN) supplies a large portion of electricity in Tuban Regency.*
3. *Data on drinking water supply are secondary data obtained from the Regional Drinking Water Company.*
4. *According to number of employees, a manufacturing industry is categorized into four groups:*  
*Large scale manufacturing-a manufacturing establishment having at least 100 employees;*  
*Medium scale manufacturing-a manufacturing establishment having 20-99 employees;*  
*Small scale manufacturing-a manufacturing establishment having 5-19 employees;*  
*Household and cottage industry-a manufacturing establishment having 1-4 employees.*
5. *Classification of Manufacturing Industry:*
  15. *Industry of food product and beverages products.*
  16. *Industry of Tobacco*
  17. *Industry Textile*
  18. *Industry of ready-made wear*

20. Industri kayu, Barang-barang dari Kayu (tidak termasuk furnitur), dan Barang-barang Anyaman.
21. Industri kertas dan barang dari kertas.
24. Industri Kimia dan barang-barang dari kimia.
25. Industri Karet dan Barang dari Karet.
26. Industri Barang Galian Bukan Logam
36. Industri Furniture dan Industri Pengolahan Lainnya.

20. *Industry of wood and made of wood products (excluding furniture), and palited materials.*
21. *Industry of paper*
24. *Industry of Chemistry and chemical product.*
25. *Industry of Rubber and Made of rubber product.*
26. *Industry of non-metallic mineral product.*
36. *Industry of furniture and other kinds of manufacturing industry.*

<https://tubankab.bps.go.id>

### **6.1 Industri**

Jumlah industri kerajinan rumah tangga pada tahun 2006 mengalami sedikit peningkatan. Industri rumah tangga yang mengalami peningkatan antara lain : batik, pembakaran gamping, kayu dan mebel, dan rokok

### **6.2 Listrik**

Kelompok rumah tangga merupakan jumlah pelanggan listrik dari PT.PLN terbesar di Kabupaten Tuban yaitu sebesar 140.683 pelanggan. Sedangkan jumlah pemasangan listrik baru pada tahun 2006 sebanyak 2.760. Jumlah ini menurun dibandingkan tahun 2005 yang berjumlah 3.196.

### **6.3 Air Bersih**

Pelanggan air bersih di Kabupaten Tuban sebanyak 20.744 pelanggan. Sedangkan jumlah air minum yang disalurkan sebesar 4.499.020 m<sup>3</sup> dengan nilai Rp.9,154 milyar.

### **6.4 Pertambangan**

Bahan galian yang dieksploitasi di Kabupaten Tuban pada tahun 2006 meliputi : batu kapur, tanah liat, pedel, ballclay, dolomite, pasir kuarsa dan phospat. Bahan galian yang paling besar dieksploitasi adalah batu kapur yang mencapai 10.204.108.

### **6.1 Industry**

*Number of household industry in 2006 experiencing of a little improvement. Household industry is increased for example : batik, combustion of limestone, furniture and wood, and cigarette.*

### **6.2 Electricity**

*The greatest number of Tuban Rgency PLN Ltd. Consumers was classified into household, that was 140.683 household. While amount of new electric installation in the 2006 counted 2.760. This compared to downhill of 2005 amounting to 3.196.*

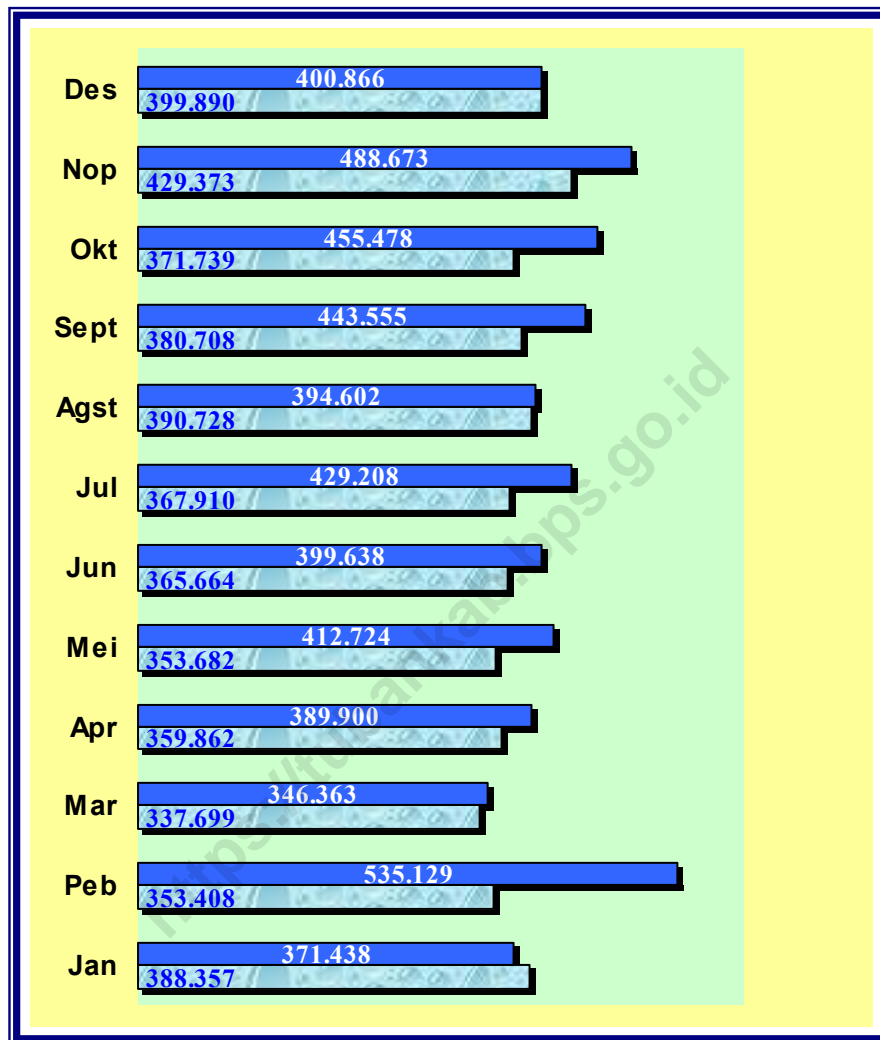
### **6.3 Water Supply**

*Number of clean water consumers in Tuban regency was 20.744 consumers. While volume of water consumption was about 4.499.020 m<sup>3</sup> with the value Rp.9,154 billions.*

### **6.4 Mining**

*Materials Dig which is exploited in Tuban regency in 2005 covering : limestone, clay, pedel, ballclay, dolomite, kuarsa sand and phospat. Dig materials which is biggest to be exploited by tired limestone 10.014.836*

**Gambar/Figure 6.1**  
**Banyaknya Pemakaian Air Bersih PDAM**  
*Number of Consumption Water Clean by PDAM*  
**2006**



**Tabel/Table : VI.1.1**  
**Banyaknya Industri Pengolahan Besar dan Sedang**  
*Number of Median and Large of Manufacturing Industry*  
**2006**

<b>Kecamatan</b> <i>Sub Regency</i>	<b>Jenis Industri besar / Sedang</b> <i>Category of Median and Large of Manufacturing Industry</i>										
	<b>15</b>	<b>16</b>	<b>17</b>	<b>18</b>	<b>20</b>	<b>21</b>	<b>24</b>	<b>26</b>	<b>35</b>	<b>36</b>	
	(1)	(2)	(3)	(4)	(5)	(6)	(7)	(8)	(9)	(10)	(11)
1. Kenduruan	-	-	-	-	-	-	-	-	-	-	-
2. Bangilan	-	-	-	-	-	-	-	-	-	-	-
3. Senori	-	-	-	-	-	-	-	-	-	-	-
4. Singgahan	-	-	-	-	-	-	-	1	-	-	
5. Montong	-	-	-	-	-	-	-	-	-	-	
6. Parengan	-	-	-	-	-	-	1	2	-	-	
7. Soko	3	50	-	-	-	-	-	-	-	-	
8. Rengel	-	-	-	-	-	-	-	-	-	-	
9. Grabagan	-	-	-	-	-	-	-	-	-	-	
10. Plumpang	6	-	-	-	-	-	-	9	-	-	
11. Widang	1	1	-	-	-	-	-	-	-	-	
12. Palang	5	-	-	-	-	-	-	2	1	-	
13. Semanding	8	1	1	-	1	-	-	-	-	-	
14. Tuban	8	-	8	-	-	-	1	-	-	1	
15. Jenu	2	-	-	-	-	-	-	7	-	-	
16. Merakurak	1	-	-	-	-	-	-	-	-	-	
17. Kerek	-	-	6	-	-	-	-	1	-	-	
18. Tambakboyo	10	-	-	-	-	-	-	-	-	1	
19. Jatirogo	3	-	-	-	-	-	-	2	-	1	
20. Bancar	5	-	-	-	-	-	-	-	-	-	
<b>Jumlah/Total</b>	<b>52</b>	<b>52</b>	<b>15</b>	<b>0</b>	<b>1</b>	<b>0</b>	<b>2</b>	<b>24</b>	<b>1</b>	<b>3</b>	

**Sumber/Source : BPS Kabupaten Tuban**

**Tabel/Table : VI.1.2**  
**Jumlah Perusahaan, Tenaga Kerja dan Produksi**  
**Industri Kecil dan Kerajinan Rumah tangga**  
*Number of Establishment and Person Engaged and Production of Smal and Houshold Industry*  
**2006**

Kecamatan <i>Sub Regency</i>	Jumlah <i>Number</i>		Produksi <i>Production</i> (Rp. 000 )	
	Perusahaan <i>Establishment</i>	Tenaga Kerja <i>Person Engaged</i>	Biaya <i>Cost</i>	Nilai <i>Value</i>
(1)	(2)	(3)	(4)	(5)
1. Kenduruan	251	531	2.542.256	5.561.805
2. Bangilan	623	1.289	11.502.562	33.292.812
3. Senori	406	840	5.726.281	16.713.906
4. Singgahan	558	1.255	6.116.281	8.961.906
5. Montong	452	1.259	3.404.540	7.241.943
6. Parengan	858	2.028	9.156.037	9.976.837
7. Soko	1.197	2.743	5.207.679	14.603.042
8. Rengel	1.059	2.579	8.548.281	22.154.906
9. Grabagan	-	-	-	-
10. Plumpang	701	3.053	9.709.212	42.707.657
11. Widang	859	2.764	4.018.653	7.024.415
12. Palang	1.143	2.514	14.626.961	26.826.036
13. Semanding	1.436	4.416	20.970.813	43.352.253
14. Tuban	1.260	5.171	49.266.553	145.104.764
15. Jenu	508	2.215	18.210.425	41.414.455
16. Merakurak	727	1.846	7.788.140	11.352.453
17. Kerek	1.202	3.083	8.699.665	79.190.378
18. Tambakboyo	310	1.050	8.864.421	31.457.359
19. Jatirogo	788	2.154	23.854.492	135.573.722
20. Bancar	855	2.618	5.470.562	54.041.430
<b>Jumlah/Total 2006</b>	<b>15.193</b>	<b>43.408</b>	<b>223.683.814</b>	<b>736.552.079</b>
<b>Jumlah/Total 2005</b>	15.129	43.021	227.213.030	705.517.746
<b>Jumlah/Total 2004</b>	15.068	42.795	198.365.470	673.185.050
<b>Jumlah/Total 2003</b>	14.973	42.119	194.598.470	662.396.719
<b>Jumlah/Total 2002</b>	14.822	41.679	185.191.835	661.744.159

Sumber/Source : Dinas Indagkop Kabupaten Tuban



**Tabel/Table : VI.1.3**  
**Jumlah Industri Kerajinan Rumahtangga menurut Jenis Industri**  
*Number of Houshold Industry by Kind of Industry*  
**2006**

<b>Kecamatan</b> <i>Sub Regency</i>	<b>Jenis Industri</b> <i>Kind of Industry</i>			
	<b>Batik</b> <i>Batik</i>	<b>Pande Besi</b> <i>Clever of Iron</i>	<b>Barang dari Tanah Liat</b>	<b>Jaring/Jala</b> <i>Casting Net</i>
(1)	(2)	(3)	(4)	(5)
1. Kenduruan	-	9	16	-
2. Bangilan	-	11	158	-
3. Senori	-	9	95	-
4. Singgahan	-	8	105	28
5. Montong	-	10	85	-
6. Parengan	-	18	108	50
7. Soko	-	30	15	-
8. Rengel	-	33	320	-
9. Grabagan	-	-	-	-
10. Plumpang	-	12	111	-
11. Widang	-	6	25	133
12. Palang	22	4	-	140
13. Semanding	87	6	75	-
14. Tuban	185	10	84	-
15. Jenu	-	4	-	159
16. Merakurak	-	5	49	-
17. Kerek	373	8	-	-
18. Tambakboyo	-	7	150	190
19. Jatirogo	-	10	-	-
20. Bancar	-	5	11	125
<b>Jumlah/Total 2006</b>	<b>667</b>	<b>205</b>	<b>1.407</b>	<b>825</b>
<b>Jumlah/Total 2005</b>	652	205	1.407	825
<b>Jumlah/Total 2004</b>	642	203	1.407	825
<b>Jumlah/Total 2003</b>	642	207	1.407	825
<b>Jumlah/Total 2002</b>	602	207	1.407	825

**Sumber/Source : Dinas Indagkop Kabupaten Tuban**

Lanjutan Tabel/ Continuation Table : VI.1.3

Kecamatan <i>Sub Regency</i>	Jenis Industri <i>Kind of Industry</i>			
	Tenun <i>Weaving</i>	Tempe <i>Tempe</i>	Anyaman Lontar	Gula Siwalan
(1)	(2)	(3)	(4)	(5)
1. Kenduruan	-	3	-	-
2. Bangilan	-	35	-	-
3. Senori	-	20	-	-
4. Singgahan	-	18	-	-
5. Montong	-	12	-	-
6. Parengan	-	34	-	-
7. Soko	-	55	-	-
8. Rengel	-	77	-	-
9. Grabagan	-	-	-	-
10. Plumpang	-	23	-	-
11. Widang	1	9	-	-
12. Palang	-	22	-	130
13. Semanding	-	52	65	77
14. Tuban	-	47	30	-
15. Jenu	-	25	-	-
16. Merakurak	-	14	-	-
17. Kerek	230	16	-	-
18. Tambakboyo	-	23	-	-
19. Jatirogo	-	95	-	-
20. Bancar	-	-	298	298
<b>Jumlah/Total 2006</b>	<b>231</b>	<b>580</b>	<b>149</b>	<b>505</b>
<b>Jumlah/Total 2005</b>	231	580	149	505
<b>Jumlah/Total 2004</b>	231	580	149	505
<b>Jumlah/Total 2003</b>	231	580	149	505
<b>Jumlah/Total 2002</b>	231	580	149	555

Sumber/Source : Dinas Indagkop Kabupaten Tuban

Lanjutan Tabel/ Continuation Table : VI.1.3

Kecamatan <i>Sub Regency</i>	Jenis Industri <i>Kind of Industry</i>			
	Rembulung <i>Rembulung</i>	Bambu <i>Bamboo</i>	Pandan <i>Pandanus</i>	Sepet <i>Sepet</i>
(1)	(2)	(3)	(4)	(5)
1. Kenduruan	-	7	29	-
2. Bangilan	-	58	13	-
3. Senori	-	17	20	-
4. Singgahan	-	60	36	-
5. Montong	-	75	96	-
6. Parengan	-	150	100	-
7. Soko	-	860	226	-
8. Rengel	-	310	53	-
9. Grabagan	-	-	-	-
10. Plumpang	-	230	15	-
11. Widang	-	81	143	-
12. Palang	-	34	-	-
13. Semanding	4	70	14	-
14. Tuban	14	25	-	-
15. Jenu	-	22	39	-
16. Merakurak	139	174	3	-
17. Kerek	-	37	66	-
18. Tambakboyo	-	15	28	-
19. Jatirogo	-	10	50	17
20. Bancar	-	5	54	-
<b>Jumlah/Total 2006</b>	<b>157</b>	<b>2.240</b>	<b>985</b>	<b>17</b>
<b>Jumlah/Total 2005</b>	157	2.240	985	17
<b>Jumlah/Total 2004</b>	148	2.240	985	17
<b>Jumlah/Total 2003</b>	157	2.240	985	17
<b>Jumlah/Total 2002</b>	157	2.250	985	17

Sumber/Source : Dinas Indagkop Kabupaten Tuban

**Tabel/Table : VI.1.4**  
**Jumlah Industri Kecil menurut Jenis Industri**  
*Number of Small Industry by Kind of Industry*  
**2006**

Kecamatan <i>Sub Regency</i>	Jenis Industri <i>Kind of Industry</i>			
	Kupas Kacang	Rajang Tembakau	Bata & Genteng	Pembakaran Gamping
(1)	(2)	(3)	(4)	(5)
1. Kenduruan	-	-	-	-
2. Bangilan	-	-	-	-
3. Senori	-	-	-	-
4. Singgahan	-	-	-	-
5. Montong	-	-	-	-
6. Parengan	-	-	-	2
7. Soko	-	2	-	-
8. Rengel	-	3	1	-
9. Grabagan	-	-	-	-
10. Plumpang	1	-	-	16
11. Widang	-	-	-	-
12. Palang	3	2	-	-
13. Semanding	9	2	1	1
14. Tuban	23	9	1	-
15. Jenu	-	1	1	2
16. Merakurak	-	-	-	1
17. Kerek	3	-	-	-
18. Tambakboyo	-	-	-	-
19. Jatirogo	-	-	1	-
20. Bancar	-	-	2	-
<b>Jumlah/Total 2006</b>	<b>39</b>	<b>19</b>	<b>7</b>	<b>22</b>
<b>Jumlah/Total 2005</b>	39	19	7	20
<b>Jumlah/Total 2004</b>	37	18	7	20
<b>Jumlah/Total 2003</b>	33	13	7	19
<b>Jumlah/Total 2002</b>	33	10	8	19

Sumber/Source : Dinas Indagkop Kabupaten Tuban

Lanjutan Tabel/ Continuation Table : VI.1.4

Kecamatan <i>Sub Regency</i>	Jenis Industri <i>Kind of Industry</i>		
	Kayu & Mebel <i>Wood &amp; Furniture</i>	Makanan Lain <i>Other Food</i>	Es <i>Ice</i>
(1)	(2)	(3)	(4)
1. Kenduruan	3	-	-
2. Bangilan	8	-	-
3. Senori	3	-	-
4. Singgahan	6	-	-
5. Montong	7	-	-
6. Parengan	3	-	-
7. Soko	7	1	-
8. Rengel	4	3	-
9. Grabagan	-	-	-
10. Plumpang	1	-	-
11. Widang	6	2	-
12. Palang	3	2	-
13. Semanding	4	-	-
14. Tuban	8	18	1
15. Jenu	20	3	-
16. Merakurak	2	-	1
17. Kerek	4	-	-
18. Tambakboyo	1	3	1
19. Jatirogo	48	1	-
20. Bancar	12	3	-
<b>Jumlah/Total 2006</b>	<b>150</b>	<b>36</b>	<b>3</b>
<b>Jumlah/Total 2005</b>	147	36	3
<b>Jumlah/Total 2004</b>	142	34	3
<b>Jumlah/Total 2003</b>	127	33	3
<b>Jumlah/Total 2002</b>	129	32	3
<b>Jumlah/Total 2001</b>	118	32	3

Sumber/Source : Dinas Indagkop Kabupaten Tuban

Lanjutan Tabel/ Continuation Table : VI.1.4

Kecamatan <i>Sub Regency</i>	Jenis Industri <i>Kind of Industry</i>		
	Pasir Kwarsa <i>Kwarsa Sand</i>	Tegel <i>Tile</i>	Rokok <i>Cigarette</i>
(1)	(5)	(6)	(6)
1. Kenduruan	-	-	1
2. Bangilan	1	1	-
3. Senori	-	-	-
4. Singgahan	-	-	-
5. Montong	-	-	-
6. Parengan	-	-	-
7. Soko	-	-	3
8. Rengel	-	-	-
9. Grabagan	-	-	-
10. Plumpang	-	2	-
11. Widang	-	-	-
12. Palang	-	-	-
13. Semanding	-	-	-
14. Tuban	1	9	1
15. Jenu	-	1	-
16. Merakurak	-	-	-
17. Kerek	-	-	-
18. Tambakboyo	2	-	-
19. Jatirogo	1	-	1
20. Bancar	2	1	-
<b>Jumlah/Total 2006</b>	<b>7</b>	<b>14</b>	<b>6</b>
<b>Jumlah/Total 2005</b>	7	14	3
<b>Jumlah/Total 2004</b>	7	14	-
<b>Jumlah/Total 2003</b>	7	14	-
<b>Jumlah/Total 2002</b>	7	14	-

Sumber/Source : Dinas Indagkop Kabupaten Tuban

**Tabel/Table : VI.2.1**  
**Banyaknya Perusahaan yang Mendaftar Menurut Badan Usaha**  
*Number of Register Companies by Legal Status*  
**2004 - 2006**

<b>Badan Usaha</b> <i>Legal Status</i>	<b>2004</b>	<b>2005</b>	<b>2006</b>
(1)	(3)	(4)	(5)
<b>Perseroan Terbatas ( P T )</b> <i>Limited Corporation</i>	10	9	23
<b>2. Koperasi ( KOP )</b> <i>Cooperation</i>	20	11	39
<b>3. Pershn Komanditer ( C V )</b> <i>Limited Partnership</i>	57	59	86
<b>4. Firma ( Fa )</b> <i>Partnership</i>	-	-	-
<b>5. Perorangan</b> <i>Single</i>	233	346	405
<b>6. Lainnya</b> <i>Others</i>	1	-	1
<b>Jumlah/Total</b>	<b>321</b>	<b>425</b>	<b>554</b>

**Sumber/Source : Dinas Indagkop Kabupaten Tuban**

**Tabel/Table : VI.2.2**  
**Banyaknya Perusahaan yang Mendaftar Menurut Sektor**  
*Number of Register Companies by Sector*  
**2004 - 2006**

Sector <i>Sector</i>	2004	2005	2006
(1)	(3)	(4)	(5)
1. <b>Pertanian</b> <i>Agricultural</i>	-	1	1
2. <b>Pertambangan</b> <i>Mining</i>	5	16	6
3. <b>Industri Pengolahan</b> <i>Manufacturing Industry</i>	-	-	4
4. <b>Listrik, Gas &amp; Air</b> <i>Electricity, Gas and Water</i>	-	-	-
5. <b>Bangunan</b> <i>Construction</i>	-	-	-
6. <b>Perdagangan</b> <i>Trade</i>	301	388	523
7. <b>Angkutan &amp; Komunikasi</b> <i>Transt &amp; Comn</i>	5	7	-
8. <b>Keuangan and Asuransi</b> <i>Financial &amp; Insurance</i>	1	-	3
9. <b>Jasa Kemasyarakatan</b> <i>Social Service</i>	9	14	17
10. <b>Usaha Lainnya</b> <i>Others</i>	-	-	-
<b>Jumlah/Total</b>	<b>321</b>	<b>426</b>	<b>554</b>

**Sumber/Source : Dinas Indagkop Kabupaten Tuban**



**Tabel/Table : VI.3.1**  
**Banyaknya Listrik yang Dibangkitkan dan Disalurkan**  
*Number of Electry Production and Distribution*  
**2004 – 2006**

<b>Uraian</b> <i>Discription</i>	<b>Satuan</b>	<b>2005</b>	<b>2006</b>
(1)	(2)	(3)	(4)
1. <b>Listrik yang Dibangkitkan</b> <i>Number of Electry Production</i>	<b>KWh</b>	922.594.522	946.168.128
2. <b>Listrik yang Disalurkan</b> <i>Number of Electry Distribution</i>	<b>KWh</b>	90.974.144	961.445.669
3. <b>Nilai Produksi</b> <i>Cost of Production</i>	<b>Rp. 000</b>	464.334.715	537.879.378

**Sumber/Source : PT. PLN Cabang Bojonegoro**

**Tabel/Table : VI.3.2**  
**Banyaknya Pelanggan Listrik Menurut Klasifikasi**  
*Number of Consumers Electry by Clasification*  
**2004 - 2006**

<b>Klasifikasi Pelanggan</b> <i>Consummers Clasification</i>	<b>2004</b>	<b>2005</b>
(1)	(2)	(3)
1. <b>Sosial / Social</b>	3.266	4.217
2. <b>Rumahtangga / Household</b>	106.494	140.683
3. <b>Bisnis / Business</b>	22.469	28.289
4. <b>Industri / Manufacturing</b>	118	120
5. <b>Umum ( Kantor &amp; PJU ) / Public</b>	401	568

**Sumber/Source : PT. PLN Cabang Bojonegoro**

**Tabel/Table : VI.3.3**  
**Pelanggan dan Produk Listrik yang Didistribusikan**  
*Number of Consumers and Electry Product of Distribution*  
**2006**

<b>Bulan</b> <i>Month</i>	<b>Jumlah Pelanggan</b> <i>Number of Consumer</i>	<b>Listrik Didistribusikan</b> <i>Electry of Distribution</i> <b>( KWh )</b>	<b>Nilai Value</b> <b>( Rp. 000 )</b>
(1)	(2)	(3)	(4)
1. <b>Januari</b> / <i>January</i>	170.411	102.145.065	57.486.706
2. <b>Pebruari</b> / <i>Februari</i>	170.460	64.683.794	37.583.169
3. <b>Maret</b> / <i>March</i>	170.624	55.217.295	32.676.091
4. <b>April</b> / <i>April</i>	170.639	84.305.696	49.274.889
5. <b>Mei</b> / <i>May</i>	170.949	75.139.367	44.194.069
6. <b>Juni</b> / <i>June</i>	170.966	81.866.073	47.362.151
7. <b>Juli</b> / <i>July</i>	171.305	80.261.243	43.817.404
8. <b>Agustus</b> / <i>Agustus</i>	171.781	83.351.129	45.368.412
9. <b>September</b> / <i>September</i>	171.912	84.403.449	45.519.960
10. <b>Oktober</b> / <i>October</i>	172.859	85.784.155	43.661.633
11. <b>Nopember</b> / <i>Nopember</i>	173.313	83.088.292	46.040.893
12. <b>Desember</b> / <i>December</i>	173.877	81.200.111	44.893.994
<b>Jumlah/Total 2006</b>		<b>961.445.669</b>	<b>537.879.371</b>
<b>Jumlah/Total 2005</b>	132.748	909.741.444	464.334.799
<b>Jumlah/Total 2004</b>	128.543	858.667.150	425.219.687
<b>Jumlah/Total 2003</b>	123.756	774.270.038	371.083.498
<b>Jumlah/Total 2002</b>	119.163	619.702.805	244.878.908

**Sumber/Source : PT. PLN Cabang Bojonegoro**

**Tabel/Table : VI.3.4**  
**Pengajuan dan Realisasi Pemasangan Listrik Baru**  
*Number of Furtherance and Turn Realization New Electry*  
**2006**

<b>Bulan</b> <i>Month</i>	<b>Pengajuan Baru</b> <i>New Costummer</i>	<b>Realisasi</b> <i>Actual</i>	<b>Persentase</b> <i>Percentage</i> <b>(%)</b>
(1)	(2)	(3)	(4)
1. <b>Januari</b> / <i>January</i>	15	15	100
2. <b>Pebruari</b> / <i>Februari</i>	53	53	100
3. <b>Maret</b> / <i>March</i>	154	154	100
4. <b>April</b> / <i>April</i>	17	17	100
5. <b>Mei</b> / <i>May</i>	232	232	100
6. <b>Juni</b> / <i>June</i>	15	15	100
7. <b>Juli</b> / <i>July</i>	217	217	100
8. <b>Agustus</b> / <i>Agustus</i>	383	383	100
9. <b>September</b> / <i>September</i>	109	109	100
10. <b>Oktober</b> / <i>October</i>	743	743	100
11. <b>Nopember</b> / <i>Nopember</i>	352	352	100
12. <b>Desember</b> / <i>December</i>	470	470	100
<b>Jumlah/Total 2006</b>	<b>2.760</b>	<b>2.760</b>	<b>100</b>
<b>Jumlah/Total 2005</b>	3.196	3.196	100,00
<b>Jumlah/Total 2004</b>	5.375	5.375	100,00
<b>Jumlah/Total 2003</b>	4.593	4.593	100,00
<b>Jumlah/Total 2002</b>	6.547	6.547	100,00

**Sumber/Source : PT. PLN Cabang Bojonegoro**

**Tabel/Table : VI.3.5**  
**Pemakaian Air Bersih PDAM Menurut Lokasi Pemakaian**  
*Number of Consumption Water Clean by Regional Water Supply Establishment*  
**2006**

<b>Kecamatan</b> <i>Sub Regency</i>	<b>Rumah Tangga</b> <i>Household</i>	<b>Hidran Umum</b> <i>Public Hydrant</i>	<b>Tangki Air</b> <i>Water Tank</i>
(1)	(2)	(3)	(4)
1. Kenduruan	-	-	-
2. Bangilan	209	16	-
3. Senori	-	-	-
4. Singgahan	-	-	-
5. Montong	-	-	-
6. Parengan	-	-	-
7. Soko	325	-	-
8. Rengel	1.729	38	-
9. Grabagan	-	-	-
10. Plumpang	979	11	-
11. Widang	-	-	-
12. Palang	1.208	12	-
13. Semanding	2.710	10	-
14. Tuban	10.076	33	24
15. Jenu	903	15	-
16. Merakurak	690	3	-
17. Kerek	-	-	-
18. Tambakboyo	1.172	4	-
19. Jatirogo	376	2	-
20. Bancar	367	1	-
<b>Jumlah/Total 2006</b>	<b>20.744</b>	<b>145</b>	<b>24</b>
<b>Jumlah/Total 2005</b>	18.805	139	11
<b>Jumlah/Total 2004</b>	19.420	136	19
<b>Jumlah/Total 2003</b>	18.421	136	13
<b>Jumlah/Total 2002</b>	17.681	254	26

**Sumber/Source : PDAM Kabupaten Tuban**

**Tabel/Table : VI.3.6**  
**Banyaknya Pelanggan dan Pemakaian Air Bersih PDAM**  
*Number of Consumer and Consumption Water Clean by PDAM*  
**2006**

<b>Bulan</b> <i>Month</i>	<b>Pelanggan</b> <i>Consumer</i>	<b>Pemakaian Air</b> <i>Water Consumption</i>	
		<b>Volume/Volume</b> <b>( M<sup>3</sup> )</b>	<b>Nilai / Value</b> <b>( Rp. 000 )</b>
(1)	(2)	(3)	(4)
1. <b>Januari</b> / <i>January</i>	19.980	388.357	1.227.860
2. <b>Pebruari</b> / <i>Februari</i>	20.003	353.408	1.225.253
3. <b>Maret</b> / <i>March</i>	20.028	337.699	594.406
4. <b>April</b> / <i>April</i>	20.169	359.862	639.648
5. <b>Mei</b> / <i>May</i>	21.154	353.682	635.479
6. <b>Juni</b> / <i>June</i>	20.301	365.664	663.030
7. <b>Juli</b> / <i>July</i>	20.422	367.910	660.769
8. <b>Agustus</b> / <i>Agustus</i>	20.537	390.728	700.687
9. <b>September</b> / <i>September</i>	20.585	380.708	678.582
10. <b>Oktober</b> / <i>October</i>	20.623	371.739	663.858
11. <b>Nopember</b> / <i>Nopember</i>	20.669	429.373	759.367
12. <b>Desember</b> / <i>December</i>	20.913	399.890	705.884
<b>Jumlah/Total 2006</b>		<b>4.499.020</b>	<b>9.154.823</b>
<b>Jumlah/Total 2005</b>	19.955	4.885.574	13.608.488
<b>Jumlah/Total 2004</b>	19.575	4.230.733	5.636.444
<b>Jumlah/Total 2003</b>	18.570	3.893.578	4.835.542
<b>Jumlah/Total 2002</b>	17.961	3.652.791	2.710.090

**Sumber/Source : PDAM Kabupaten Tuban**

**Tabel/Table : VI.3.7**  
**Produksi Bahan Galian di Kabupaten Tuban**  
*Production of Mining Establishment in Tuban Regency*  
**2004 - 2006**

<b>Jenis Bahan Galian</b> <i>Category of Mining</i>	<b>Tahun</b> <i>Year</i>		
	<b>2004</b>	<b>2005</b>	<b>2006</b>
(1)	(2)	(3)	(4)
<b>a. Eksploitasi</b>			
1. Batu Kapur	9.158.920	10.014.836	10.204.108
2. Tanah Liat	2.126.350	2.174.223	2.369.971
3. Pedel	491.403	233.890	318.687
4. Ball Clay	17.806	17.943	16.742
5. Dolomit	18.471	28.185	23.377
6. Pasir Kwarsa	121.883	115.249	181.125
7. Phospat	3.427	3.179	980
<b>b. Pengolahan</b>			
1. Batu Kapur	11.237	11.237	5.632
2. Dolomit	6.215	6.215	20.531
3. Pasir Kwarsa	34.437	34.437	22.327
4. Phospat	11.755	11.755	11.232

**Sumber/Source : Dinas Pertambangan Kabupaten Tuban**

**Tabel/Table : VI.3.8**  
**Banyaknya Perusahaan Pemegang SIPD Bahan Galian Golongan C**  
*Number of Mining Hold on SIPD Dig Group C*  
**2004 - 2006**

<b>Bahan Galian</b> <i>Mining Hold</i>	<b>2004</b>	<b>2005</b>	<b>2006</b>
(1)	(2)	(3)	(4)
Batu Kapur / Lime Stone	2	5	1
Tanah Liat / Land	6	1	2
Pedel/Tanah Urug / Land	1	4	2
Ball Clay / Ball Clay	-	1	-
Batu Dolomit / Dolomit Stone	2	1	3
Pasir Kwarsa / Kwarsa Sand	5	3	-
Phospat / Fosfat	-	-	1
Trass / Trass	1	-	-
<b>Jumlah/Total</b>	<b>17</b>	<b>15</b>	<b>9</b>

**Sumber/Source : Dinas Pertambangan Kabupaten Tuban**



**Tabel/Table : VI.3.9**  
**Perkembangan Tenaga Kerja Pertambangan Bahan Galian Golongan C**  
*Number of Mining Labors Dig Group C*  
**2005 - 2006**

<b>Bahan Galian</b> <i>Mining Hold</i>	<b>Jumlah Tenaga Kerja ( Orang )</b>	
	<b>2005</b>	<b>2006</b>
(1)	(3)	(4)
Batu Kapur / Lime Stone	914	944
Tanah Liat / Land	58	83
Pedel/Tanah Urug / Land	28	48
Ball Clay / Ball Clay	67	82
Batu Dolomit / Dolomit Stone	60	72
Pasir Kwarsa / Kwarsa Sand	84	109
Phospat / Fosfat	184	224
Trass / Trass	10	10
<b>Jumlah/Total</b>	<b>1.405</b>	<b>1.572</b>

**Sumber/Source : Dinas Pertambangan Kabupaten Tuban**



# 7

# Perhubungan



**Transportasi**



**Komunikasi**



**Akomodasi**

## **PENJELASAN TEKNIS**

1. **Data pengangkutan dan komunikasi** meliputi :
  - a. Panjang jalan
  - b. Angkutan Udara
  - c. Angkutan Laut
  - d. Pos & Telekomunikasi
2. **Sumber data pengangkutan dan Telekomunikasi** berasal dari masing-masing Dinas Instansi terkait yang dikumpulkan oleh BPS Kabupaten Tuban.
3. **Akomodasi** ialah suatu usaha yang menggunakan suatu bangunan atau sebagian daripadanya yang khusus disediakan, dimana setiap orang dapat menginap dan memperoleh pelayanan serta fasilitas lainnya dengan pembayaran. Akomodasi dibedakan antara hotel dan akomodasi lainnya. Dinamakan hotel apabila mempunyai restoran yang berada di bawah manajemen hotel tersebut, sedang akomodasi lainnya apabila tidak mempunyai restoran.
4. **Tamu asing** ialah setiap pengunjung yang mengunjungi suatu daerah di tempat tinggalnya, di dorong oleh satu atau beberapa keperluan tanpa bermaksud memperoleh penghasilan di tempat yang di kunjungi dan lama kunjungan tersebut tidak lebih dari satu tahun.

## **TECHNICAL NOTES**

1. **Data on Transportation and communications cover :**
  - a. Road length
  - b. Air transportation
  - c. Sea transportation
  - d. Post & telecommunications
2. **Data on Transportation and communication** are compiled from service offices by Central Board of Statistics of Tuban Regency.
3. **An accommodation** is an establishment using a building or a part of a building, where any person stay and obtain food as well as services and other facilities against payment. Accomodation is segregated into hotel and other accommodations.
4. **A foreign visitor** is any person visiting a country other than his usual place of residence for any reason other than for earning income in the visited country, and the length of stays is not more than one year.

5. **Hotel Berbintang** yaitu hotel yang telah memenuhi persyaratan yang telah ditentukan seperti persyaratan fisik, bentuk pelayanan yang diberikan, kualifikasi tenaga kerja, jumlah kamar dan lainnya. belum memenuhi persyaratan yang telah ditentukan.

**Hotel tidak berbintang** ialah hotel yang belum memenuhi persyaratan yang telah ditentukan.

6. **Tingkat Penghunian Kamar Hotel** adalah persentase banyaknya malam kamar yang dihuni terhadap banyaknya malam kamar yang tersebut.

5. *A **classified Hotel** is an accommodation which meets stipulated standards regarding physical requirements, services provided, manpower qualifications, number of room available, etc.*

*An **Unclassified Hotel** is an accommodation which has Not yet met the requirement previously mentioned.*

6. ***Room Occupancy Rate** is the number of room-night occupied divided the number of room-night available.*

<https://tubankab.bps.go.id>

### **7.1 Jalan Raya**

Panjang jalan raya di Kabupaten Tuban mencapai 899,67 km yang terbagi atas 91,79 km jalan negara, 81,76 km jalan propinsi dan 726,12 jalan kabupaten. Dari total panjang jalan di Kabupaten Tuban, 726.12 km dalam kategori baik

### **7.2 Pos dan Telekomunikasi**

Jumlah nilai giro dan cek yang diterima dan dibayarkan sebagaimana tabel VII.2.5. Jumlah surat pos dalam mengalami peningkatan yang cukup signifikan dibanding tahun 2005. Tetapi paket pos yang dikirim mengalami penurunan. Jumlah paket pos yang dikirim tahun 2006 adalah 3.468 lebih sedikit jika dibandingkan dengan tahun 2005 yang mencapai 3.619.

### **7.3 Akomodasi**

Jumlah hotel yang ada di Kabupaten Tuban pada tahun 2006 adalah 16 buah dengan klasifikasi hotel melati 1-2 sebanyak 10 buah, melati 3 sebanyak 4 buah dan bintang 1-5 adalah 2 buah. Jumlah pengunjung ke obyek wisata andalan Kabupaten Tuban dapat dilihat di tabel VII.4.5.

### **7.1 Roads**

*Length of highway in Tuban regency was 904,63 km that consisted of national road 91,79 km , 86,72 km provincial road and 726,12 region road. From totalizeing length of highway in Tuban regency, 833,61 km in good condition and the rest 71,02 km in medium condition.*

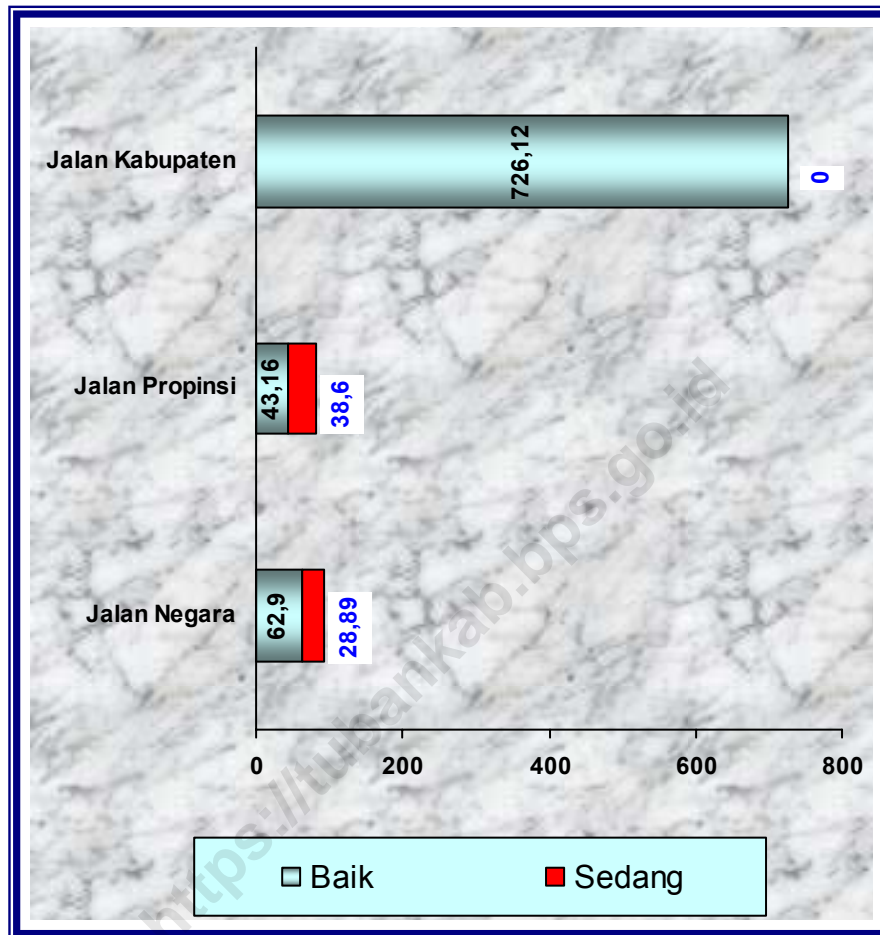
### **7.2 Post and Telecommunications**

*Number of giro value and accepted cheque and paid as tables of VII.2.5. Number of post letter in experience of the make-up of which enough signifikan compared to 2005. But sent parcel post and accepted to experience of degradation. Number of sent parcel post in 2006 is 3.468 slimmer in comparison with 2005 is 3.619.*

### **7.3 Accomodation**

*Number of hotel exist in Tuban regency in 2006 is 16 with jasmine hotel classification 1-2 counted 10, jasmine 3 counted 4, and star 1-5 is 2. Number of visitor to Tuban regency Tourist can be seen in the tables of VII.4.5.*

**Gambar/Figure 7.1**  
**Panjang Jalan Menurut Kondisi Permukaan Jalan**  
*Length of Road by Type of Surface Condition*  
**2006**



**Tabel/Table : VII.1.1**  
**Panjang Jalan Menurut Kondisi Permukaan Jalan**  
*Length of Road by Type of Surface Condition*  
**2006**

<b>Keadaan Condition</b>	<b>Jalan Negara State Road ( Km )</b>	<b>Jalan Propinsi Province Road ( Km )</b>	<b>Jalan Kabupaten Regency Road ( Km )</b>
(1)	(2)	(3)	(4)
<b>I. Jenis Permukaan</b>			
a. Diaspal	91,79	81,760	726,12
b. Kerikil	-	-	-
c. Tanah	-	-	-
d. Tidak Dirinci	-	-	-
<b>Jumlah/Total</b>	<b>91,79</b>	<b>81,760</b>	<b>726,12</b>
<b>II. Kondisi Jalan</b>			
a. Baik	62,900	43,160	726,12
b. Sedang	28,890	38,600	-
c. Rusak	-	-	-
d. Rusak Berat	-	-	-
<b>Jumlah/Total</b>	<b>91,790</b>	<b>81,760</b>	<b>726,12</b>
<b>III. Kelas Jalan</b>			
a. Kelas I	-	-	-
b. Kelas II	-	-	-
c. Kelas III	-	-	-
d. Kelas III A	-	-	-
e. Kelas III B	-	-	25,80
f. Kelas III C	-	-	438,01
h. Kelas Tidak Dirinci	-	-	262,31
<b>Jumlah/Total</b>	-	-	<b>726,12</b>

**Sumber/Source : - Pembantu Balai Pemeliharaan Jalan Bojonegoro di Tuban**  
**- Dinas Pemukiman dan Prasarana Wilayah Kabupaten Tuban**



**Tabel/Table : VII.1.2**  
**Pengeluaran Surat Izin Mengemudi**  
*Number of Driving License*  
**2004 - 2006**

<b>Jenis S I M</b> <i>Kind of Driving License</i>	<b>Tahun</b> <i>Year</i>		
	<b>2004</b>	<b>2005</b>	<b>2006</b>
( 1 )	( 2 )	( 2 )	( 3 )
1. A	4.057	2.465	3.028
2. A / Umum	21	47	19
3. B I	797	1.273	1.046
4. B I / Umum	273	379	351
5. B II	296	323	259
6. B II / Umum	454	543	550
7. C	16.613	16.813	16.825
<b>Jumlah/Total</b>	<b>22.511</b>	<b>21.851</b>	<b>22.078</b>

**Sumber/Source : Kepolisian Resort Tuban**

**Tabel/Table : VII.1.3**  
**Obyek Pajak Kendaraan Bermotor**  
*Number of Vehicles Tax Object*  
**2004 - 2006**

<b>Kendaraan</b> <i>Vehicles</i>	<b>Tahun</b> <i>Year</i>		
	<b>2004</b>	<b>2005</b>	<b>2006</b>
(1)	(2)	(2)	(3)
1. <b>Sedan</b> <i>Sedan</i>	626	731	802
2. <b>J e e p</b> <i>Jeep</i>	539	601	564
3. <b>Bus</b> <i>Buses</i>	225	252	279
4. <b>Bus Mini</b> <i>Micro Bus</i>	3.151	3.465	3.781
5. <b>Truk Barang</b> <i>Truck</i>	5.132	5.654	5.966
6. <b>Roda Tiga</b> <i>Three Wheels</i>	-	-	-
7. <b>Sepeda Motor</b> <i>Motor Cycles</i>	91.006	110.454	128,392
<b>Jumlah/Total</b>	<b>81,333</b>	<b>99,751</b>	<b>11.263,608</b>

**Sumber/Source : UPT Dinas Pendapatan Propinsi Jawa Timur di Tuban**

**Tabel/Table : VII.2.1**  
**Wesel Pos Dalam dan Luar Negeri yang Dikirim dan Diterima**  
*Number of Domestic and International Post Draft Sent and Received*  
**2006**

<b>Bulan</b> <i>Month</i>	<b>Dikirim</b> <i>Sent</i>		<b>Diterima</b> <i>Received</i>	
	<b>Jumlah</b> <i>Total</i>	<b>Nilai</b> <i>Value</i> <b>( Rp.000 )</b>	<b>Jumlah</b> <i>Total</i>	<b>Nilai</b> <i>Value</i> <b>( Rp.000 )</b>
( 1 )	( 2 )	( 3 )	( 4 )	( 5 )
1. Januari/ <i>January</i>	573	255,862	1,521	1,054,409
2. Pebruari/ <i>Pebruary</i>	603	281,650	1,649	1,273,648
3. Maret/ <i>March</i>	687	340,826	1,736	1,275,358
4. April/ <i>April</i>	583	242,888	1,745	1,138,088
5. Mei/ <i>May</i>	575	201,341	1,718	1,328,863
6. Juni/ <i>June</i>	623	275,142	1,757	1,347,908
7. Juli/ <i>July</i>	534	234,440	1,736	1,270,693
8. Agustus/ <i>August</i>	611	253,822	1,752	1,357,781
9. September/ <i>September</i>	535	229,432	1,763	1,417,485
10. Oktober/ <i>October</i>	546	237,551	1,784	1,225,927
11. Nopember/ <i>November</i>	513	210,336	1,889	1,337,795
12. Desember/ <i>December</i>	584	250,168	1,987	1,627,347
<b>Jumlah/Total 2005</b>	<b>6,967</b>	<b>3,013,458</b>	<b>20,987</b>	<b>15,655,302</b>
<b>Jumlah/Total 2005</b>	7.075	2.801.996	22.792	14.947.649
<b>Jumlah/Total 2004</b>	12.100	3.027.513	18.550	10.904.274
<b>Jumlah/Total 2003</b>	11.092	3.010.625	17.988	11.331.569
<b>Jumlah/Total 2002</b>	11.002	2.022.822	18.856	3.062.268

**Sumber/Source : PT Pos Indonesia Kantor Pos Tuban**

**Tabel/Table : VII.2.2**  
**Giro dan Cek yang Diterima dan Dibayarkan**  
*Number of Demand Deposit and Check Received and Withdrawals*  
**2006**

<b>Bulan</b> <i>Month</i>	<b>Dikirim</b> <i>Sent</i>		<b>Diterima</b> <i>Received</i>	
	<b>Jumlah</b> <i>Total</i>	<b>Nilai</b> <i>Value</i> <b>( Rp.000 )</b>	<b>Jumlah</b> <i>Total</i>	<b>Nilai</b> <i>Value</i> <b>( Rp.000 )</b>
( 1 )	( 2 )	( 3 )	( 4 )	( 5 )
1. Januari/ <i>January</i>	1,011	204,796	33	1,557,915
2. Pebruari/ <i>February</i>	1,011	181,531	29	1,883,322
3. Maret/ <i>March</i>	1,073	193,903	36	1,825,095
4. April/ <i>April</i>	1,029	186,749	35	1,560,313
5. Mei/ <i>May</i>	1,086	215,820	65	2,951,386
6. Juni/ <i>June</i>	1,043	210,488	54	2,428,896
7. Juli/ <i>July</i>	1,050	212,086	72	3,326,973
8. Agustus/ <i>August</i>	1,031	214,686	52	2,044,495
9. September/ <i>September</i>	1,021	188,528	60	2,882,628
10. Oktober/ <i>October</i>	835	160,679	85	2,344,573
11. Nopember/ <i>November</i>	1,025	209,011	62	2,930,365
12. Desember/ <i>December</i>	1,026	233,260	41	2,178,658
<b>Jumlah/Total 2006</b>	<b>12,241</b>	<b>2,411,537</b>	<b>624</b>	<b>27,914,619</b>
<b>Jumlah/Total 2005</b>	27.850	9.131.870	853	38.784.561
<b>Jumlah/Total 2004</b>	17.567	8.448.343	870	39.023.949
<b>Jumlah/Total 2003</b>	12.397	7.222.475	4.342	35.379.317
<b>Jumlah/Total 2002</b>	28.593	4.121.713	4.090	24.607.985

**Sumber/Source : PT Pos Indonesia Kantor Pos Tuban**

**Tabel/Table : VII.2.3**  
**Surat Pos Dalam dan Luar Negeri yang Dikirim dan Diterima**  
*Number of Domestic and International Post Mail Sent and Received*  
**2006**

<b>Bulan</b> <i>Month</i>	<b>Dalam Negeri</b> <i>Domestic</i>		<b>Luar Negeri</b> <i>International</i>	
	<b>Dikirim</b> <i>Sent</i>	<b>Diterima</b> <i>Received</i>	<b>Dikirim</b> <i>Sent</i>	<b>Diterima</b> <i>Received</i>
(1)	(2)	(3)	(4)	(5)
1. Januari/ <i>January</i>	11,997	25,677	215	439
2. Pebruari/ <i>Pebruary</i>	19,311	19,126	236	381
3. Maret/ <i>March</i>	12,479	2,203	272	386
4. April/ <i>April</i>	12,568	21,084	249	417
5. Mei/ <i>May</i>	12,764	23,318	296	426
6. Juni/ <i>June</i>	12,756	20,911	308	403
7. Juli/ <i>July</i>	21,888	23,269	244	394
8. Agustus/ <i>August</i>	11,924	24,566	226	421
9. September/ <i>September</i>	12,793	24,956	339	494
10. Oktober/ <i>October</i>	2,874	31,296	236	466
11. Nopember/ <i>November</i>	15,491	27,349	246	359
12. Desember/ <i>December</i>	15,024	32,070	213	454
<b>Jumlah/Total 2006</b>	<b>179,868</b>	<b>293,825</b>	<b>3,080</b>	<b>5,040</b>
<b>Jumlah/Total 2005</b>	160.152	250.135	4.369	6.613
<b>Jumlah/Total 2004</b>	38.271	85.620	1.625	2.551
<b>Jumlah/Total 2003</b>	280.200	385.543	26.311	26.245
<b>Jumlah/Total 2002</b>	1.163.464	995.520	39.016	44.584

**Sumber/Source : PT Pos Indonesia Kantor Pos Tuban**

**Tabel/Table : VII.2.4**  
**Paket Pos yang Dikirim dan Diterima**  
*Number of Postal Parcels Sent and Received*  
**2006**

<b>Bulan</b> <i>Month</i>	<b>Dikirim</b> <i>Sent</i>	<b>Diterima</b> <i>Received</i>
(1)	(2)	(3)
1. Januari/ <i>January</i>	226	431
2. Pebruari/ <i>Pebruary</i>	234	399
3. Maret/ <i>March</i>	294	413
4. April/ <i>April</i>	274	420
5. Mei/ <i>May</i>	315	364
6. Juni/ <i>June</i>	275	432
7. Juli/ <i>July</i>	248	435
8. Agustus/ <i>August</i>	288	598
9. September/ <i>September</i>	321	573
10. Oktober/ <i>October</i>	422	1,092
11. Nopember/ <i>November</i>	296	1,015
12. Desember/ <i>December</i>	275	652
<b>Jumlah/Total 2006</b>	<b>3.468</b>	<b>6.824</b>
<b>Jumlah/Total 2005</b>	3.619	5.481
<b>Jumlah/Total 2004</b>	6.570	7.293
<b>Jumlah/Total 2003</b>	6.448	7.103
<b>Jumlah/Total 2002</b>	3.558	3.722

**Sumber/Source : PT Pos Indonesia Kantor Pos Tuban**

**Tabel/Table : VII.3.1**  
**Kendaraan Bermotor yang Diuji**  
*Number of Vehicles to be Tested*  
**2006**

<b>Jenis Kendaraan</b> <i>Kind of Vehicles</i>	<b>Jumlah</b> <i>Total</i>
(1)	(2)
<b>1. Mobil Umum / Public Cars</b>	
a. Penumpang / <i>Passenger</i>	367
b. B u s / <i>Buses</i>	504
c. Mobil Barang / <i>Truck</i>	1629
d. Gandengan / <i>Long Vehicles</i>	43
e. Kereta Tempel / <i>Train</i>	6
<b>2. Mobil Bukan Umum / Non Public Cars</b>	
a. Bus / <i>Buses</i>	154
b. Mobil Barang / <i>Truck</i>	9339
c. Gandengan / <i>Long Vehicles</i>	7
d. Kereta Tempel / <i>Train</i>	4
<hr/>	
<b>Jumlah/Total 2006</b>	<b>12.053</b>
<hr/>	
<b>Jumlah/Total 2005</b>	11.445
<b>Jumlah/Total 2004</b>	10.348
<b>Jumlah/Total 2003</b>	9.571

**Sumber/Source : Dinas Perhubungan Kabupaten Tuban**

**Tabel/Table : VII.3.2**  
**Bus dan Penumpang yang Masuk dan Keluar Zone I Surabaya**  
*Number of In and Out of Passenger and Buses Zone I Surabaya*  
**2006**

<b>Bulan</b> <i>Month</i>	<b>Masuk</b> <i>In</i>		<b>Keluar</b> <i>Out</i>	
	<b>B u s</b> <i>Buses</i>	<b>Penumpang</b> <i>Pasenger</i>	<b>B u s</b> <i>Buses</i>	<b>Penumpang</b> <i>Pasenger</i>
(1)	(2)	(3)	(4)	(5)
1. Januari/ <i>January</i>	1.024	11.811	1.024	18.703
2. Pebruari/ <i>Pebruary</i>	876	8.770	876	12.862
3. Maret/ <i>March</i>	947	10.584	947	15.674
4. April/ <i>April</i>	897	10.242	897	15.622
5. Mei/ <i>May</i>	975	10.929	975	16.273
6. Juni/ <i>June</i>	984	11.251	984	15.856
7. Juli/ <i>July</i>	943	9.912	943	14.299
8. Agustus/ <i>August</i>	952	9.952	952	14.253
9. September/ <i>September</i>	1.043	8.019	1.043	12.253
10. Oktober/ <i>October</i>	931	17.602	931	23.279
11. Nopember/ <i>November</i>	852	10.744	852	12.737
12. Desember/ <i>December</i>	861	11.021	861	13.185
<b>Jumlah/Total 2006</b>	<b>11.285</b>	<b>130.801</b>	<b>11.285</b>	<b>184.9681</b>

**Sumber/Source : Dinas Perhubungan Kabupaten Tuban**



**Tabel/Table : VII.3.3**  
**Bus dan Penumpang yang Masuk dan Keluar Zone I Jombang Malang**  
*Number of In and Out of Passenger and Buses Zone I Jombang Malang*  
**2006**

<b>Bulan</b> <i>Month</i>	<b>Masuk</b> <i>In</i>		<b>Keluar</b> <i>Out</i>	
	<b>B u s</b> <i>Buses</i>	<b>Penumpang</b> <i>Pasenger</i>	<b>B u s</b> <i>Buses</i>	<b>Penumpang</b> <i>Pasenger</i>
(1)	(2)	(3)	(4)	(5)
1. Januari/ <i>January</i>	1.671	16.145	1.671	22.357
2. Pebruari/ <i>Pebruary</i>	1.462	13.290	1.462	22.439
3. Maret/ <i>March</i>	1.626	17.583	1.626	23.058
4. April/ <i>April</i>	1.739	13.954	1.739	2.016
5. Mei/ <i>May</i>	1.578	16.591	1.578	22.958
6. Juni/ <i>June</i>	1.632	16.801	1.632	23.432
7. Juli/ <i>July</i>	1.579	16.469	1.579	22.658
8. Agustus/ <i>August</i>	1.521	15.961	1.521	21.990
9. September/ <i>September</i>	1.552	15.874	1.438	22.108
10. Oktober/ <i>October</i>	1.418	22.643	1.552	30.588
11. Nopember/ <i>November</i>	1.427	14.489	1.418	19.285
12. Desember/ <i>December</i>	1.427	15.791	1.427	21.992
<b>Jumlah/Total 2006</b>	<b>18.643</b>	<b>195.591</b>	<b>18.643</b>	<b>272.881</b>

**Sumber/Source : Dinas Perhubungan Kabupaten Tuban**

**Tabel/Table : VII.3.4**  
**Bus dan Penumpang yang Masuk dan Keluar Zone II Bojonegoro**  
*Number of In and Out of Passenger and Buses Zone II Bojonegoro*  
**2006**

<b>Bulan</b> <i>Month</i>	<b>Masuk</b> <i>In</i>		<b>Keluar</b> <i>Out</i>	
	<b>B u s</b> <i>Buses</i>	<b>Penumpang</b> <i>Pasenger</i>	<b>B u s</b> <i>Buses</i>	<b>Penumpang</b> <i>Pasenger</i>
(1)	(2)	(3)	(4)	(5)
1. Januari/ <i>January</i>	927	6.513	927	7.689
2. Pebruari/ <i>Pebruary</i>	813	5.743	813	9.021
3. Maret/ <i>March</i>	955	6.768	955	10.584
4. April/ <i>April</i>	842	5.911	842	9.291
5. Mei/ <i>May</i>	911	6.425	911	10.143
6. Juni/ <i>June</i>	813	6.578	813	9.804
7. Juli/ <i>July</i>	821	6.594	821	9.911
8. Agustus/ <i>August</i>	810	5.723	810	8.965
9. September/ <i>September</i>	739	6.034	739	8.932
10. Oktober/ <i>October</i>	828	7.529	828	10.852
11. Nopember/ <i>November</i>	783	6.292	783	9.427
12. Desember/ <i>December</i>	752	5.344	752	8.311
<b>Jumlah/Total 2006</b>	<b>9.994</b>	<b>75.394</b>	<b>9.994</b>	<b>112.930</b>

**Sumber/Source : Dinas Perhubungan Kabupaten Tuban**

**Tabel/Table : VII.3.5**  
**Bus dan Penumpang yang Masuk dan Keluar Zone III Rembang Semarang**  
*Number of In and Out of Passenger and Buses Zone III Rembang Semarang*  
**2006**

<b>Bulan</b> <i>Month</i>	<b>Masuk</b> <i>In</i>		<b>Keluar</b> <i>Out</i>	
	<b>B u s</b> <i>Buses</i>	<b>Penumpang</b> <i>Passenger</i>	<b>B u s</b> <i>Buses</i>	<b>Penumpang</b> <i>Passenger</i>
(1)	(2)	(3)	(4)	(5)
1. Januari/ <i>January</i>	2.695	75.909	2.695	89.234
2. Pebruari/ <i>Pebruary</i>	2.535	62.780	2.353	74.047
3. Maret/ <i>March</i>	2.658	76.427	2.658	87.437
4. April/ <i>April</i>	2.585	72.673	2.585	84.831
5. Mei/ <i>May</i>	2.729	73.625	2.729	85.841
6. Juni/ <i>June</i>	2.631	68.465	2.631	80.220
7. Juli/ <i>July</i>	2.723	65.493	2.723	78.314
8. Agustus/ <i>August</i>	2.671	64.176	2.671	76.748
9. September/ <i>September</i>	2.503	62.123	2.503	62.123
10. Oktober/ <i>October</i>	2.572	95.337	2.572	112.081
11. Nopember/ <i>November</i>	2.450	71.882	2.450	84.500
12. Desember/ <i>December</i>	2.489	60.702	2.489	72.431
<b>Jumlah/Total 2006</b>	<b>31.039</b>	<b>849.532</b>	<b>31.039</b>	<b>987.807</b>

**Sumber/Source : Dinas Perhubungan Kabupaten Tuban**

**Tabel/Table : VII.4.1**  
**Nama, Alamat dan Fasilitas Hotel**  
*Name, Address and Facility of Hotel*  
**2006**

<b>Hotel / Losmen</b> <i>Hotel / Inn</i> (1)	<b>Alamat</b> <i>Address</i> (2)	<b>Fasilitas</b> <i>Facility</i> (3)
1. Hotel Bahagia	Jl. P. Sudirman 150 Telp 0356 321131	-
2. Hotel Purnama	Jl. Semarang No. 1 Telp 0356 323585	Kamar AC, TV, Telepon
3. Hotel Slamet	Jl. P. Sudirman No. 186 Telp 0356 321568	Kamar ber TV
4. Hotel Kisna	Jl Basuki Rahmat 43 Telp 0356 324147	Kamar AC, TV
5. Hotel Amerta	Jl. P. Sudirman 65 Telp 0356 323770	Kamar AC, TV, Toko, Banatu
6. Hotel Jawa Timur	Jl. Veteran 25 Telp 0356 322312	Kamar ber TV
7. Hotel Irwan	Jl. Dipenegoro 42 Telp 0356 321742	Kamar AC, TV, Caf�, Binatu
8. Hotel Indonesia	Jl. KH.Mustain 17 Telp 0356 329800	Kamar AC, TV, Caf�, Binatu
9. Hotel Mustika	Jl. Teuku Umar Telp 0356 322444, 32255	Kamar AC, TV, Telepon, Caf�, Bar, Karaoke, Binatu
10. Hotel Resort Tuban Tropis	Jl. Basuki Rahmad 3 Telp 0356 325800	Kamar AC, TV, Telepon, Lift, Kolam Renang, Squash, Caf�, Bar, Karaoke, Fitness, Binatu
11. Hotel Dinasty	Jl. Raya Semarang 625 Telp 0356 329296	Kamat AC, TV, Telepon, Cafe
12. Hotel Wilis Hill Resort	Jl. Raya Semarang-Tuban Km 9 Telp 0356 711954	Kamar AC, TV, Telepon, Kolam Renang, Lapangan Tennis, Bar, Fitness, Caf�, Karaoke, Binatu.
13. Hotel Bintang	Jl. Raya Tuban Babat No. 5 Telp 0356 322749	Kamar AC, TV
15. Hotel Ratna	Jl. Ronggolawe 103 Tuban Telp 0356 327305	Kamar AC, TV, Binatu
15. Losmen Asri	Jl. Blora 22 Jatirogo Telp 0356 551134	-
16. Losmen Pertiwi	Jl. P. Sudirman 599 Jatirogo Telp 0356 552086	-

**Sumber/Source : BPS Kabupaten Tuban**

**Tabel/Table : VII.4.2**  
**Klasifikasi dan Tarif Hotel / Losmen**  
*Classification and Hotel Cost*  
**2006**

Hotel / Losmen <i>Hotel / Inn</i>	Klasifikasi <i>Classification</i>			Tarif (000,-) <i>Cost</i>	
	Melati 1 - 2	Melati 3	Bintang 1 - 5	Min	Max
(1)	(2)	(3)	(4)	(5)	(6)
1. Hotel Bahagia	1	-	-	16	27
2. Hotel Purnama	-	1	-	40	245
3. Hotel Slamet	1	-	-	25	50
4. Hotel Kisna				40	155
5. Hotel Amerta	1	-	-	80	110
6. H. Jawa Timur	1	-	-	25	65
7. Hotel Irwan	-	1	-	25	90
8. Hotel Indonesia	1	-	-	60	120
9. Hotel Mustika	-	1	-	150	650
10. Hotel Resort Tuban	-	-	1	360	90
11. Hotel Dinasty	-	1	-	55	300
12. H.otel Wilis Hill Resort	-	-	1	200	600
13. Hotel Bintang	1	-	-	25	35
14. Hotel Ratna	1	-	-	45	100
15. Losmen Asri	1	-	-	20	20
16. Losmen Pertiwi	1	-	-	15	15
<b>Jumlah/Total 2006</b>	10	4	2		

**Sumber/Source : BPS Kabupaten Tuban**

**Tabel/Table : VII.4.3**  
**Nama Obyek Wisata dan Jarak**  
*Name of Tourism and Distance*  
**2006**

<b>Obyek Wisata</b> <i>Name of Tourism</i>	<b>Jarak dari Pusat Kota</b> <i>Distance from City</i>	<b>Sajian Obyek Wisata</b> <i>Description of Tourism</i>
(1)	(2)	(3)
<b>1. Makam Sunang Bonang</b>	0 Km	Makam salah seorang Wali Songo, Penyebar Agama Islam di Jawa
<b>2. Goa Akbar</b>	1 Km	Pesona dan Keunikan dari Lorong Goa yang panjang dan berhias relief batu alami serta sungai bawah tanah
<b>3. Pantai Boom</b>	0 Km	Bekas Pelabuhan kuno yang masih menyimpan nilai sejarah dengan keelokan sunrise dan sunsetnya
<b>4. Klenteng Kwan Sin Bio</b>	1 Km	Tempat ibadah Tri Dharma yang memiliki simbol Kepiting pada pintu gerbangnya dan langsung menghadap laut serta dipercaya sebagai tempat mencari berkah
<b>5. Pemandian Bektiharjo</b>	5 Km	Pemandian sumber air alami dengan lingkungan yang teduh dan sejuk serta dihuni ratusan satwa kera yang jinak
<b>6. Makam Ibrahim Asmara Qondi</b>	5 Km	Makam Ayahanda Sunan Ampel dan juga seorang penyebar agama Islam di Jawa
<b>7. Air Terjun Nglirip</b>	36 Km	Air Terjun dengan ketinggian 25 M di lokasi hutan jati serta perbukitan yang masih alami

**Sumber/Source : Dinas Pariwisata Seni dan Budaya Kabupaten Tuban**

<b>Obyek Wisata</b> <i>Name of Tourism</i>	<b>Jarak dari Pusat Kota</b> <i>Distance from City</i>	<b>Sajian Obyek Wisata</b> <i>Description of Tourism</i>
(1)	(2)	(3)
<b>8. Goa Ngerong</b>	30 Km	Goa yang penuh misteri dengan sungai yang mengalir keluar dimana terdapat ribuan ikan dan kelelawar yang tidak seorangpun berani mengusiknya.
<b>9. Pemandian Air Hangat Prataan</b>	45 Km	Pemandian dengan sumber air yang mengandung belerang alami dengan suasana sejuk ditengah hutan jati
<b>10. Makam Sunan Bejagung</b>	2 Km	Makam seorang penyebar agama Islam diluar Wali Songo dengan misteri air sumurnya
<b>11. Bumi Perkemahan Maibit</b>	32 Km	Bumi Perkemahan di kaki bukit yang sejuk dengan telaga yang bersih
<b>12. Bumi Perkemahan Panyuran</b>	2 Km	Tempat berkemah dengan pantai yang indah dan teduhnya pohon kelapa
<b>13. Pantai Sowan</b>	40 Km	Pantai dengan pasir yang putih terletak dilintas Pantura
<b>14. Museum Kambang Putih</b>	0 Km	Museum yang menyimpan benda - benda kuno dan bersejarah yang diketemukan diwilayah Tuban
<b>15. Mata Air Karawah</b>	32 Km	Sumber air alami
<b>16. Sentra Industri Batik Gedog</b>	27 Km	Pusat kerajinan batik khas Tuban

Sumber/Source : Dinas Pariwisata Seni dan Budaya Kabupaten Tuban

**Tabel/Table : VII.4.4**  
**Tempat Wisata menurut Jenis Wisata**  
*Tourism by Kind of Tour*  
**2006**

Kecamatan <i>Sub Regency</i>	Musium <i>Museum</i>	Pemandian <i>Bathing Place</i>	Wisata Alam <i>Nature Tour</i>		
			Goa <i>Cave</i>	Air Panas <i>Hot Water</i>	Panorama <i>Panorama</i>
(1)	(2)	(3)	(4)	(5)	(6)
1. Kenduruan	-	-	-	-	-
2. Bangilan	-	-	-	-	-
3. Senori	-	-	-	-	-
4. Singgahan	-	-	-	-	2
5. Montong	-	-	2	-	-
6. Parengan	-	1	-	1	-
7. Soko	-	-	-	-	-
8. Rengel	-	-	1	-	1
9. Grabagan	-	-	-	-	-
10. Plumpang	-	-	-	-	-
11. Widang	-	-	-	-	-
12. Palang	-	-	1	-	1
13. Semanding	-	2	1	-	1
14. Tuban	1	-	-	-	1
15. Jenu	-	-	-	-	1
16. Merakurak	-	-	-	-	-
17. Kerek	-	-	-	-	-
18. Tambakboyo	-	-	-	-	-
19. Jatirogo	-	-	-	-	-
20. Bancar	-	-	-	-	2
<b>Jumlah/Total 2006</b>	<b>1</b>	<b>3</b>	<b>5</b>	<b>1</b>	<b>9</b>
<b>Jumlah/Total 2005</b>	1	2	3	1	7
<b>Jumlah/Total 2004</b>	1	2	3	1	6
<b>Jumlah/Total 2003</b>	1	2	3	1	4
<b>Jumlah/Total 2002</b>	1	2	2	1	4

Sumber/Source : Dinas Pariwisata Seni dan Budaya Kabupaten Tuban



**Tabel/Table : VII.4.5**  
**Pengunjung Obyek Wisata**  
*Number of Tourist*  
**2006**

<b>Bulan</b> <i>Month</i>	<b>Jumlah Pengunjung</b> <i>Number of Tourist</i>		
	<b>Goa Akbar</b>	<b>Pemandian Bektiharjo</b>	<b>Makam Sunan Bonang</b>
(1)	(2)	(3)	(4)
1. Januari/ <i>January</i>	24.495	16.573	10.050
2. Pebruari/ <i>Pebruary</i>	8.695	6.345	9.800
3. Maret/ <i>March</i>	16.346	8.727	12.380
4. April/ <i>April</i>	32.427	11.232	3.400
5. Mei/ <i>May</i>	22.999	9.913	6.980
6. Juni/ <i>June</i>	70.515	9.953	5.550
7. Juli/ <i>July</i>	40.411	12.683	8.110
8. Agustus/ <i>August</i>	19.485	5.602	9.100
9. September/ <i>September</i>	25.568	5.732	12.300
10. Oktober/ <i>October</i>	22.025	20.602	7.900
11. Nopember/ <i>November</i>	19.072	6.990	1.750
12. Desember/ <i>December</i>	18.330	9.154	15.785
<b>Jumlah/Total 2006</b>	<b>320.368</b>	<b>123.506</b>	<b>103.105</b>
<b>Jumlah/Total 2005</b>	451.443	105.207	189.877
<b>Jumlah/Total 2004</b>	379.615	495.177	281.963
<b>Jumlah/Total 2003</b>	376.782	111.800	243.477
<b>Jumlah/Total 2002</b>	442.355	89.325	301.835

**Sumber/Source : Dinas Pariwisata Seni dan Budaya Kabupaten Tuban**



# 8

## Keuangan, PDRB dan Inflasi



**Keuangan Daerah**



**Lembaga Keuangan**



**P D R B**



**I H K, Inflasi**

## PENJELASAN TEKNIS

1. **Data statistik perbankan** bersumber dari Bank Indonesia.
2. Metodologi penghitungan pendapatan regional yang dipakai mengikuti buku petunjuk BPS.
3. Pengertian **Produk Domestik Regional Bruto (PDRB)** bisa dilihat dari tiga sisi yaitu : produksi, pendapatan dan pengeluaran. Peng hitungan PDRB dengan pendekatan produksi telah disajikan dalam publikasi ini, namun penghitungan melalui pendekatan pendapatan dan pengeluaran belum tersedia.
4. **Produk Regional Bruto**, adalah produk domestik bruto ditambah dengan pendapatan faktor neto dari luar.
5. **Produk Regional Neto**, adalah Produk Regional Bruto dikurangi penyusutan atas barang-barang modal tetap yang digunakan selama setahun.
6. **Produk Regional Neto atas dasar biaya faktor produksi**, adalah Produk Regional Neto atas dasar harga pasar dikurangi pajak tak langsung neto. Produk Regional Neto atas dasar biaya faktor produksi dinamakan Pendapatan Regional.

## TECHNICAL NOTES

1. **Banking Statistics** are obtained from Bank Indonesia.
2. The Method used to estimate regional income follows the standard set by BPS.
3. There are three approaches to measure **Gross Domestic Regional Product (GDRP)**, and these are : production, incom and expenditure. The GDRP which was calculated by using production is presented in this publication. The Income and expenditure approaches are not yet used.
4. **Gross Regional Product**, is gross domestic product plus net factor income from aboard.
5. **Net Regional Product** is gross regional product minus depreciation of fixed capital goods utilized during one year.
6. **Net Regional Product at factor cost** is net regional product at market prices minus net indirect taxes. The Net Regional Product at factor cost is often called regional income.

7. **Pendapatan Regional Per kapita**, adalah Produk Regional Neto atas biaya faktor produksi dibagi jumlah penduduk pertengahan tahun.

8. **Laju Pertumbuhan** menunjuk kan tingkat perkembangan agregat pendapatan untuk masing-masing tahun dibandingkan dengan tahun sebelumnya.

9. Data harga yang disajikan meliputi Indeks Harga Konsumen dan Laju Inflasi serta Indeks harga yang diterima dan dibayar petani.

7. ***Percapita Regional Income** is Net Regional Product at factor cost dividing by mid-year population.*

8. ***The Growth Rate** indicates the development rate of income aggregate compared to that of previous year.*

9. *Price Statistic cover: Consumer Price Index (CPI) and Inflation rate and also indices of price received and paid by farmers.*

<https://tubankab.bps.go.id>

### **8.1 Keuangan Daerah**

Jumlah pendapatan dari pajak daerah pada 2006 adalah 39.044,4 juta atau 47,6 persen dari total pendapatan di Kabupaten Tuban. Penerimaan dari sektor pajak daerah menurut jenis pajak meliputi : hotel dan restoran, hiburan, reklame, penerangan jalan, galian golongan C dan sarang burung walet. Penyumbang terbesar pajak berasal dari pajak galian golongan C yaitu sebesar 18.697,7 juta.

### **8.2 Koperasi**

Jumlah koperasi di Kabupaten Tuban dari tahun ke tahun mengalami peningkatan. Pada tahun 2005 jumlah koperasi 429, meningkat pada tahun 2006 berjumlah 440 dengan anggota 33.897 dan penyertaan modalnya mencapai 75.566.730.

### **8.3 Perbankan**

Data Bank Indonesia Surabaya menunjukkan sampai Desember 2006 dana dalam bentuk giro sebesar Rp.1.693.030 juta, deposito Rp.3.102.765 juta dan tabungan Rp.5.234.788 juta.

### **8.4 PDRB**

Angka PDRB Kabupaten Tuban atas dasar harga berlaku (ADHB) pada tahun 2006 sebesar Rp.8.994,58 milyar. Sedangkan untuk angka PDRB atas dasar harga konstan (ADHK) tahun 2006 sebesar Rp.5.289,25 milyar. Peranan sektoral terhadap pembentukan PDRB menurut ADHB tahun 2006, terbesar pada sektor pertanian 23,26 persen

### **8.1 Regional Finance**

*Number of earnings from regional Finance at 2006 is 39.044,4 million or 47,6 percentage of totalizing earnings in Tuban regency. Acceptance from regional taxes sector according to type of taxes cover : restaurant and hotel, entertainment amusement, advertisement, road; street lighting, faction dig of C and walet nestle. Biggest contributor of taxes come from C faction dig is 18.697,7 millions.*

### **8.2 Cooperative**

*Number of cooperatives in Tuban regency from year to year experience of improvement. In 2005 is 429, increasing in 2006 to 440 with of member as 33.897 and and also its capital reach 75.566.730.*

### **8.3 Banking**

*Data Indonesia Bank Surabaya show until December 2006 fund in the form of giro equal to Rp.1.693.030 millions, deposit is Rp.3.102.765 millions and saving Rp.5.234.788 millions.*

### **8.5 GRDP**

*GRDP of Tuban regency by current price in 2006 equal to Rp.8.994,58 billions. While for the number of GRDP by constant price in 2006 equal to Rp53.289,25 billions. Sectoral role to forming of GRDP to current price in 2006, biggest at agricultural sector 23,26 percents*

dan sektor industri pengolahan sebesar 20,08 persen serta sektor perdagangan hotel dan restoran sebesar 19,48 persen.

Pertumbuhan ekonomi Kabupaten Tuban tahun 2006 mencapai 5,81 persen dan laju inflasi tahun 2006 adalah 10,56 persen.

#### **8.6 Indeks Harga Konsumen (IHK)**

Indeks Harga Konsumen di Kabupaten Tuban menurut kelompok bisa dilihat di tabel VIII.3.5.

Inflasi di Kabupaten Tuban tertinggi terjadi pada bulan Januari yaitu 2,36 persen dan deflasi terendah terjadi pada bulan Agustus sebesar -0,28 persen (tabel VIII.3.6).

*and processing industrial sector equal to 20,08 percents and also hotel commercial sector and restaurant equal to 19,48 percents.*

*The Economic growth of Tuban regency in 2006 (5,81 percents) and inflation 2006 is 10,56 percents.*

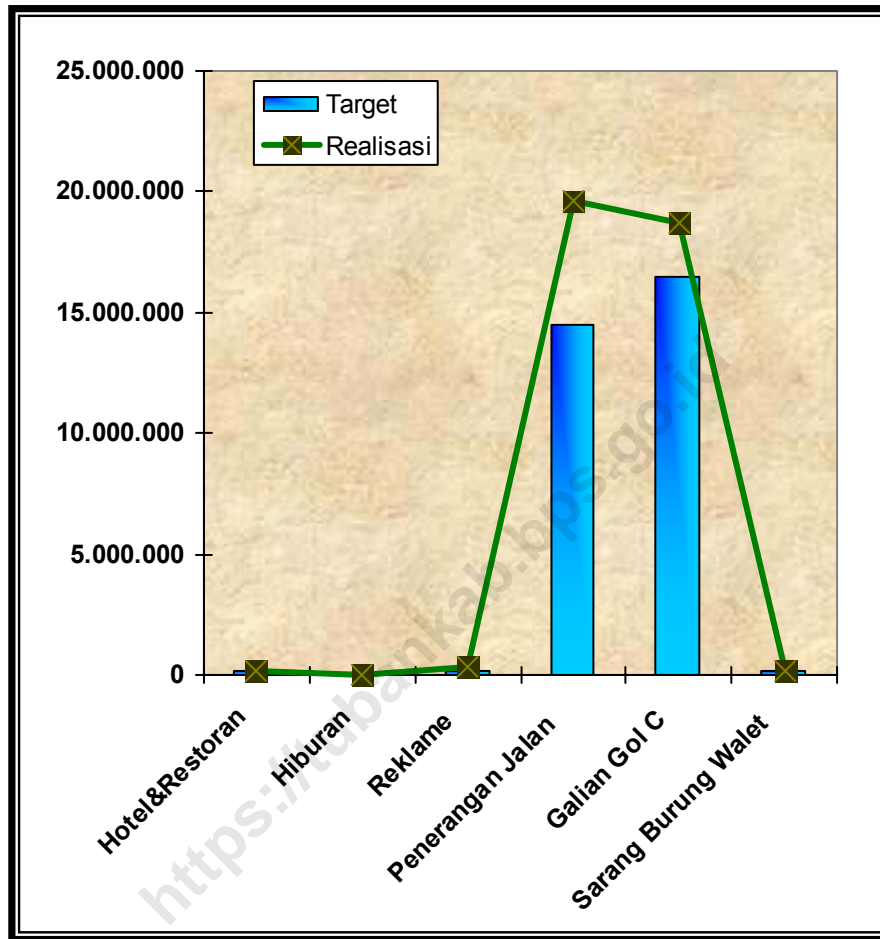
#### **8.6 Consumer Price Index (IHK)**

*Consumer Price Index in Tuban regency according to group can be seen in the tables of VIII.3.5.*

*Higest inflation in Tuban regency in Januari that is 2,36 percents and lowest deflation happened in Agustus equal to -0,28 percents ( tables of VIII.3.6).*

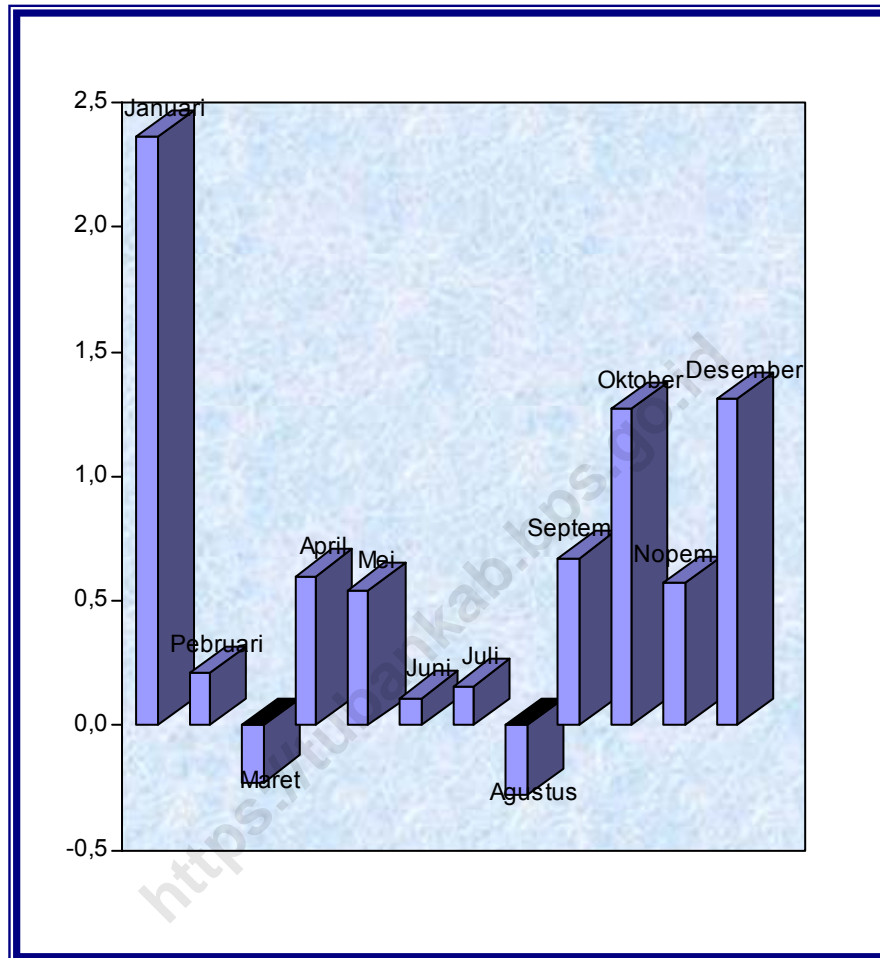
<https://tubankab.bps.go.id>

**Gambar/Figure 8.1**  
**Target dan Realisasi Pajak Daerah menurut Jenis Pajak**  
*Target and Realization Local Taxes by kinds*  
**2006**





**Gambar/Figure 8.2**  
**Laju Inflasi dan Deflasi Kabupaten Tuban**  
*Inflation and Deflation Rate in Tuban Regency*  
**2006**



**Tabel/Table : VIII.1.1**  
**Realisasi Penerimaan Daerah Otonom**  
*Realization of Indigenous Otonomous Local*  
**2006**

<b>Jenis Penerimaan</b> <i>Indigenous items</i>	<b>Jumlah</b> <i>Total</i> <b>( Rp. 000 )</b>
(1)	(2)
<b>A. PENDAPATAN</b>	
1. Pajak Daerah	39.044.427.666,00
2. Retribusi Daerah	20.518.297.903,77
3. Laba Perusahaan	5.523.139.237,37
4. Lain-lain Pendapatan Asli Daerah	16.987.577.659,13
<b>Jumlah / Total</b>	<b>82.073.442.466,27</b>
<b>B. DANA PERIMBANGAN/Balance Fund</b>	
1. Bagian Bagi Hasil Pajak & Bukan Pajak	82.327.647.195,86
2. Dana Alokasi Umum ( D A U )	425.062.000.000,00
3. Dana Alokasi Khusus ( D A K )	28.350.000.000,00
4. Dana Penerimaan dari Propinsi	31.263.597.565,00
<b>Jumlah / Total</b>	<b>567.003.244.760,6</b>
<b>C. LAIN-LAIN PENDAPATAN YANG SAH</b>	
<b>Jumlah / Total</b>	<b>12.324.842,00</b>
<b>Jumlah Pendapatan 2006 ( A + B + C )</b>	<b>649.089.012.069,13</b>

**Sumber/Source : Dinas Pengelola Keuangan Daerah Kabupaten Tuban**

**Tabel/Table : VIII.1.2**  
**Realisasi Pengeluaran Daerah Otonom**  
*Realization of Expenditures Autonomous Local*  
**2006**

<b>Jenis Pengeluaran</b> <i>Kind Of Expenditures</i>	<b>Jumlah</b> <i>Total</i> <b>( Rp. 000 )</b>
( 1 )	( 2 )
<b>A. BELANJA APARATUR</b>	109.140.210.295,50
I. BELANJA ADMINISTRASI UMUM	101.776.554.445,50
1. Belanja Pegawai / Personalia	70.854.515.274,00
2. Belanja Barang dan Jasa	20.117.786.331,50
3. Belanja Perjalanan Dinas	3.790.631.025,00
4. Belanja Pemeliharaan	7.013.621.815,00
II. BELANJA OPERASIONAL DAN PEMELIHARAAN	3.370.524.125,00
1. Belanja Pegawai /Personalia	729.800.325,00
2. Belanja Barang dan Jasa	2.544.233.800,00
3. Belanja Perjalanan Dinas	96.490.000,00
4. Belanja Pemeliharaan	-
III. BELANJA MODAL	3.993.131.725,00
<b>B. PELAYANAN PUBLIK</b>	462.521.796.457,00
I. BELANJA ADMINISTRASI UMUM	185.913.709.484,00
1. Belanja Pegawai / Personalia	174.251.815.518,00
2. Belanja Barang dan Jasa	9.172.235.551,00
3. Belanja Perjalanan Dinas	52.411.500,00
4. Belanja Pemeliharaan	2.437.246.915,00
II. BELANJA OPERASIONAL DAN PEMELIHARAAN	31.816.540.529,00
1. Belanja Pegawai /Personalia	893.047.500,00
2. Belanja Barang dan Jasa	17.551.983.479,00
3. Belanja Perjalanan Dinas	728.708.500,00
4. Belanja Pemeliharaan	12.687.801.050,00
III. BELANJA MODAL	191.692.952.290,00
IV. BELANJA BAGI HASIL DAN BANTUAN KEUANGAN	47.715.869.569,00
V. BELANJA TIDAK TERSANGKA	5.337.724.585,00
<b>Jumlah Pengeluaran 2006 ( A + B )</b>	<b>571.662.006.752,50</b>

**Sumber/Source : Dinas Pengelola Keuangan Daerah Kabupaten Tuban**

**Tabel/Table : VIII.1.3**  
**Realisasi Penerimaan dan Pengeluaran Daerah**  
*Realization Indigenous and Local Expenditures*  
**2006**

<b>Uraian</b> <i>Uraian</i>	<b>Jumlah</b> <i>Total</i> <b>( Rp. 000 )</b>
( 1 )	( 2 )
<b>A. Penerimaan Daerah / Indigenous Local</b>	
1. Sisa Lebih Penghitungan Anggaran Tahun Lalu	86.999.474.687,72
2. Transfer dari dana Cadangan	-
3. Penerimaan Pinjaman dan Obligasi	-
4. Hasil Penjualan Aset Daerah yang Dipisahkan	-
5. Iuran Wajib Pegawai	-
6. Potongan Tabungan Uang Muka Pegawai	-
7. Pembayaran Pajak Penghasilan ( PPh )	-
8. Penerimaan Pihak Ketiga	-
9. Penerimaan Bantuan Luar Negeri	-
<b>Jumlah Penerimaan</b> <i>Total of Indigenous</i>	<b>86.999.474.687,72</b>
<b>B. Pengeluaran Daerah / Local Expenditures</b>	
1. Transfer ke Dana Cadangan	-
2. Penyertaan Modal kepada BPD Jawa Timur	999.243.235,22
3. Pembayaran Utang Pokok yang Jatuh Tempo	30.330.000,00
4. Sisa Lebih Perhit. Anggaran Tahun Berjalan	159.696.290.594,51
5. Iuran Wajib Pegawai	-
6. Potongan Tabungan Uang Muka Pegawai	-
7. Pembayaran Pajak Penghasilan ( PPh )	-
8. Pengeluaran Pihak Ketiga	-
9. Pembayaran Proyek – Proyek DIPDA - L	-
<b>Jumlah Pengeluaran</b> <i>Total of Expenditures</i>	<b>160.725.863.829,73</b>
<b>SURPLUS / ( DEFISIT )</b>	<b>(73.726.389.142,01)</b>

**Sumber/Source : Dinas Pengelola Keuangan Daerah Kabupaten Tuban**

**Tabel/Table : VIII.1.4**  
**Rencana dan Realisasi Pajak Daerah menurut Jenis Pajak**  
*Target and Realization Local Tax by Kind of Tax*  
**2006**

<b>Jenis Pajak</b> <i>Kind of Tax</i>	<b>Rencana</b> <i>Target</i> <b>( Rp. 000 )</b>	<b>Realisasi</b> <i>Realization</i> <b>( Rp. 000 )</b>	<b>%</b>
( 1 )	( 2 )	( 3 )	( 4 )
1. Hotel dan Restoran	199.498.000,00	173.737.500,00	87,09
2. Hiburan	46.499.900,00	33.040.500,00	71,05
3. Reklame	200.000.000,00	343.301.836,00	171,65
4. Penerangan Jalan	14.500.000.000,00	19.656.404.610,00	135,56
5. Galian Golongan C	16.500.000.000,00	18.697.708.220,00	113,32
6. Sarang Burung Walet	150.000.000,00	140.235.000,00	93,49
<b>Jumlah / Total</b>	<b>31.595.997.900,00</b>	<b>39.044.427.666,00</b>	<b>123,57</b>

**Sumber/Source : Dinas Pengelola Keuangan Daerah Kabupaten Tuban**

**Tabel/Table : VIII.1.5**  
**Target dan Realisasi Retribusi Daerah menurut Jenis Retribusi**  
*Target and realization local retribution by Type of Retributions*  
**2006**

<b>Jenis Retribusi</b> <i>Type of Retributions</i>	<b>Target</b> <i>Target</i> <b>( Rp. 000 )</b>	<b>Realisasi</b> <i>Relization</i> <b>( Rp. 000 )</b>	<b>%</b>
( 1 )	( 2 )	( 3 )	( 4 )
1. Retr. Pelayanan Kesehatan	8.076.402.000,00	10.400.489.133,27	128,78
2. Retr. Pelayanan Kebersihan/ Sampah	91.000.000,00	93.255.750,00	102,48
3. Retr. Penggantian Biaya Cetak KTP Akta Capil	1.517.500.000,00	3.427.467.000,00	225,86
4. Retr. Pelayanan Parkir Tepi Jalan Umum	236.499.000,00	237.736.000,00	100,52
5. Retr. Pelayanan Pasar	1.419.736.900,00	1.432.956.294,00	100,93
6. Retr. Pengujian Kendaraan Bermotor	456.556.800,00	577.482.500,00	126,49
7. Retr. Pengujian Alat-Alat Perikanan	61.600.000,00	61.685.000,00	100,14
8. Retr. Sewa Tanah Dan Bangunan	29.689.350,00	32.502.950,00	109,48
9. Retr. Sewa Alat Berat	161.880.000,00	207.268.000,00	128,04
10. Sewa Rumah Dinas	122.476.000,00	93.915.425,00	76,68
11. Sewa Lapangan Olahraga	5.000.000,00	5.075.000,00	101,50
12. Kios Pemda dan Kantin	38.480.000,00	37.240.000,00	96,78
13. Sewa Lahan	23.474.350,00	14.865.350,00	63,33
14. Tempat Penginapan	1.000.000,00	1.000.000,00	100
15. Retribusi Tempat Rekreasi	984.125.000,00	893.720.500,00	90,81
16. Retribusi Gedung Budaya Loka	18.000.000,00	18.600.000,00	103,33
17. Retribusi Jasa Usaha Tempat Pelelangan	52.000.000,00	52.298.350,00	100,57

**Sumber/Source : Dinas Pengelola Keuangan Daerah Kabupaten Tuban**

Lanjutan Tabel/ Continuation Table : VIII.1.5

<b>Jenis Retribusi</b> <i>Type of Reibrutions</i>	<b>Target</b> <i>Target</i> <b>( Rp. 000 )</b>	<b>Realisasi</b> <i>Relization</i> <b>( Rp. 000 )</b>	<b>%</b>
( 1 )	( 2 )	( 3 )	( 4 )
18. Retribusi Jasa Usaha Terminal	360.048.000,00	261.213.900,00	72,55
19. Retribusi Jasa Usaha penginpan	1.732.500,00	1.900.000,00	109,67
20. Retribusi Jasa Usaha Penyedotan			
Kakus	10.170.000,00	10.319.750,00	101,67
21. Retribusi Usaha Rumah Potong			
Hewan.	116.000.000,00	116.090.200,00	100,08
22. Retribusi Jasa Usaha Tempat Rekreasi			
dan Olahraga	23.625.000,00	28.910.000,00	122,37
23. Retribusi Jasa Usaha Penjualan			
Produk Usaha Daerah	369.790.000,00	303.751.840,00	82,14
24. Retribusi IMB	253.050.000,00	366.226.114,00	144,72
25. Retribusi Ijin Gangguan HO	110.000.000,00	201.513.897,50	183,19
26. Retribusi Ijin Trayek	27.000.000,00	37.897.000,00	140,36
27. Retribusi Ijin Pertambangan	16.500.000,00	42.312.250,00	256,44
28. Retribusi Reklame	32.400.000,00	66.640.000,00	205,68
29. Retribusi Ijin Perusahaan	111.950.000,00	176.090.000,00	157,29
30. Retribusi Pelayanan Kesehatan di			
Puskesmas	993.675.000,00	1.272.660.700,00	128,08
31. Retribusi Ijin Jasa Konstruksi	7.875.000,00	13.525.000,00	171,75
32. Retribusi Pengawasan Norma			
Keselamatan dan Kesehatan Kerja	30.000.000,00	31.690.000,00	105,63
<b>Jumlah / Total</b>	<b>15.759.234.900,00</b>	<b>20.518.297.903,77</b>	<b>130,20</b>

Sumber/Source : Dinas Pengelola Keuangan Daerah Kabupaten Tuban

**Tabel/Table : VIII.1.6**  
**Target dan Realisasi Hasil Perusahaan Milik Daerah dan**  
**Hasil Pengelolaan Kekayaan Daerah Yang Dipisahkan**  
*Target and Realization of Local Government Result and Local Wealth Result*  
**2006**

<b>Jenis Pajak</b> <i>Kind of Tax</i>	<b>Target</b> <i>Target</i> <b>( Rp. 000 )</b>	<b>Realisasi</b> <i>Relization</i> <b>( Rp. 000 )</b>	<b>%</b>
(1)	(2)	(3)	(4)
1. Bagian Laba Milik Daerah	545.540.000,00	545.590.000,00	100,01
2. Bagian Laba Lembaga Keuangan	583.000.000,00	988.738.725,37	169,59
3. Pengembalian Modal Pinjaman	4.010.233.750,00	3.500.971.662,00	87,30
4. Pengembalian Bunga Pinjaman	565.931.590,00	487.838.850,00	86,20
<b>Jumlah</b> <i>Total</i>	<b>5.704.705.340,00</b>	<b>5.523.139.237,37</b>	<b>96,82</b>

**Sumber/Source : Dinas Pengelola Keuangan Daerah Kabupaten Tuban**

**Tabel/Table : VIII.1.7**  
**Target dan Realisasi Lain-lain Pendapatan Asli Daerah Yang Sah**  
*Target and Realization of Indigenous Local Revenue from Other Activities*  
**2006**

<b>Jenis Retribusi</b> <i>Type of Retributions</i>	<b>Target</b> <i>Target</i> <b>( Rp. 000 )</b>	<b>Realisasi</b> <i>Relization</i> <b>( Rp. 000 )</b>	<b>%</b>
(1)	(2)	(3)	(4)
1. Penjualan Aset Daerah	247.962.000,00	339.919.025,00	137,09
2. Pemb. Bagi Hasil Sn. Bonang	160.000.000,00	-	-
3. Penerimaan Jasa Giro	4.000.000.000,00	15.197.134.565,38	379,93
4. Pendapatan Lain-lain	217.000.000,00	1.450.524.068,75	668,44
<b>Jumlah</b> <i>Total</i>	<b>4.624.962.000,00</b>	<b>16.987.577.659,13</b>	<b>367,30</b>

**Sumber/Source : Dinas Pengelola Keuangan Daerah Kabupaten Tuban**



**Tabel/Table : VIII.1.8**  
**Target dan Realisasi Dana Perimbangan**  
*Target and Realization of Balance Fund*  
**2006**

<b>Jenis Dana Perimbangan</b> <i>Type of Balance Fund</i>	<b>Target</b> <i>Target</i> <b>( Rp. 000 )</b>	<b>Realisasi</b> <i>Relization</i> <b>( Rp. 000 )</b>	<b>%</b>
( 1 )	( 2 )	( 3 )	( 4 )
<b>I Bagi Hasil Pajak</b>			
1. Pajak Bumi Dan Bangunan	21.800.500.000,00	63.302.476.481,00	209,37
2. Bea Perolehan Hak Tanah/Bangunan	1.000.000.000,00	2.351.904.006,00	235,19
3. Pajak Penghasilan PPh 21	2.500.000.000,00	4.828.198.347,00	193,13
<b>II Bagi Hasil Bukan</b>			
<b>Pajak/Sumber Daya Alam</b>			
1. Provisi Sumber Daya Hutan (PSDH)	-	524.384.449,86	-
2. Iuran Eksploitasi (Royalti)	-	6.326.897,00	-
3. Penerimaan Pemungutan Hasil Perikanan	100.000.000,00	300.879.840,00	300,88
4. Penerimaan Dari Sektor Minyak Bumi	-	11.013.477.175,00	-
5. Penerimaan Dari Sektor Gas Alam	-	-	-
<b>Jumlah</b> <i>Total</i>	<b>25.400.500.000,00</b>	<b>82.327.647.195,86</b>	<b>324,12</b>

**Sumber/Source : Dinas Pengelola Keuangan Daerah Kabupaten Tuban**

**Tabel/Table : VIII.1.9**  
**Target dan Realisasi Hasil Dana Alokasi Umum dan Khusus**  
*Target and Realization General Allocation Fund and Special*  
**2006**

<b>Jenis Retribusi</b> <i>Type of Retributions</i>	<b>Target</b> <i>Target</i> <b>( Rp. 000 )</b>	<b>Realisasi</b> <i>Relization</i> <b>( Rp. 000 )</b>	<b>%</b>
( 1 )	( 2 )	( 3 )	( 4 )
1. Dana Alokasi Umum	425.062.000.000,00	425.062.000.000,00	100
2. Dana Alokasi Khusus	28.350.000.000,00	28.350.000.000,00	100
<b>Jumlah</b> <i>Total</i>	<b>453.412.000.000,00</b>	<b>453.412.000.000,00</b>	<b>100</b>

**Sumber/Source : Dinas Pengelola Keuangan Daerah Kabupaten Tuban**

**Tabel/Table : VIII.1.10**  
**Target dan Realisasi Hasil Lain-lain Pendapatan Yang Sah**  
*Target and Realization of Indigenous Revenue from Other Activities*  
**2006**

<b>Asal Penerimaan</b> <i>Indigenous Source</i>	<b>Target</b> <i>Target</i> <b>( Rp. 000 )</b>	<b>Realisasi</b> <i>Relization</i> <b>( Rp. 000 )</b>	<b>%</b>
( 1 )	( 2 )	( 3 )	( 4 )
1. Bantuan Dana Kontingensi	-	-	-
2. Bantuan Luar Negeri	-	-	-
3. Kompensasi PPh gaji PNS	12.000.000,00	12.324.842,00	102,71
<b>Jumlah</b> <i>Total</i>	<b>12.000.000,00</b>	<b>12.324.842,00</b>	<b>102,71</b>

**Sumber/Source : Dinas Pengelola Keuangan Daerah Kabupaten Tuban**

**Tabel/Table : VIII.1.11**  
**Target dan Realisasi Bagi Hasil Pajak dan Bantuan Keuangan dari Propinsi**  
*Target and Realization Tax Sharing and Finances Assist from Province*  
**2006**

<b>Jenis Retribusi</b> <i>Type of Retributions</i>	<b>Target</b> <i>Target</i> <b>( Rp. 000 )</b>	<b>Realisasi</b> <i>Relization</i> <b>( Rp. 000 )</b>	<b>%</b>
( 1 )	( 2 )	( 3 )	( 4 )
1. Bagi Hasil Pajak Propinsi	4.750.000.000,00	12.979.748.591,00	273,26
2. Pajak Kendaraan Bermotor	4.250.000.000,00	7.999.297.414,00	188,22
3. Bea Balik Nama Kendaraan Bermotor	5.500.000.000,00	9.689.156.191,00	176,17
4. Pajak Pengambilan & Pemanfaatan ABT	250.00.00,00	471.643.719,00	188,66
5. Sumbangan Pihak Ketiga	30.000.000,00	110.946.087,00	369,82
6. Bagian Lain Lain Dari Propinsi	-	-	-
7. Penerimaan lain lain dari propinsi	-	12.805.563,00	-
<b>Jumlah</b> <i>Total</i>	<b>14.780.000.000,00</b>	<b>31.263.597.565,00</b>	<b>211,53</b>

**Sumber/Source : Dinas Pengelola Keuangan Daerah Kabupaten Tuban**

**Tabel/Table : VIII.2.1**  
**Perkembangan Koperasi**  
*Trend of Cooperations*  
**2004 - 2006**

<b>Uraian</b> <i>Description</i>	<b>2004</b>	<b>2005</b>	<b>2006</b>
(1)	(2)	(3)	(4)
1. BPP KUD	-	-	-
2. K U D	22	22	22
3. Koperasi	414	429	440
4. Simpanan ( Rp. 000 )	43.382.000	47.186.000	51.940.000
5. Cadangan ( Rp. 000 )	8.836.000	9.001.000	9.180.000
6. Hutang ( Rp. 000 )	51.241.000	53.803.000	56.493.000
7. Volume Usaha ( Rp. 000 )	214.492.000	222.072.000	229.911.000
8. Dana – dana ( Rp. 000 )	4.433.000	4.522.000	4.612.000
9. Sisa Hasil Usaha ( Rp. 000 )	1.228.000	1.302.000	1.380.000

**Sumber/Source : Dinas Perindustrian Perdagangan dan Koperasi Kab. Tuban**

**Tabel/Table : VIII.2.2**  
**Profil Koperasi**  
*Cooperation Profile*  
**2006**

<b>Kecamatan</b> <i>Sub Regency</i>	<b>Profil</b> <i>Profile</i>		
	<b>Perusahaan</b> <i>Company</i>	<b>Anggota</b> <i>Members</i>	<b>Modal</b> <i>Capital</i>
(1)	(2)	(3)	(4)
1. Kenduruan	4	276	397.514
2. Bangilan	17	861	1.208.798
3. Senori	26	1.835	2.250.345
4. Singgahan	15	1.644	1.380.199
5. Montong	21	1.197	1.234.388
6. Parengan	10	419	1.297.288
7. Soko	24	2.002	1.328.917
8. Rengel	21	1.983	4.526.472
9. Grabagan	4	161	189.142
10. Plumpang	19	2.087	2.516.134
11. Widang	9	567	1.192.214
12. Palang	15	1.328	1.237.737
13. Semanding	23	2.124	2.739.066
14. Tuban	142	12.680	45.090.923
15. Jenu	22	1.102	1.467.107
16. Merakurak	18	872	1.862.168
17. Kerek	11	477	1.289.616
18. Tambakboyo	9	513	941.130
19. Jatirogo	22	1.138	2.512.548
20. Bancar	8	631	895.026
<b>Jumlah/Total 2006</b>	<b>440</b>	<b>33.897</b>	<b>75.556.730</b>
<b>Jumlah/Total 2005</b>	429	33.042	72.560.067
<b>Jumlah/Total 2004</b>	414	32.207	69.680.337
<b>Jumlah/Total 2003</b>	391	33.164	68.958.197
<b>Jumlah/Total 2002</b>	375	32.303	67.532.197

**Sumber/Source : Dinas Perindustrian Perdagangan dan Koperasi Kab. Tuban**

**Tabel/Table : VIII.2.3**  
**Profil Koperasi Unit Desa**  
*Village Unit Cooperation Profile*  
**2006**

<b>Kecamatan</b> <i>Sub Regency</i>	<b>Profil</b> <i>Profile</i>		
	<b>Perusahaan</b> <i>Company</i>	<b>Anggota</b> <i>Members</i>	<b>Modal</b> <i>Capital</i>
(1)	(2)	(3)	(4)
1. Kenduruan	1	218	847.014
2. Bangilan	1	478	1.426.000
3. Senori	2	391	1.738.646
4. Singgahan	2	218	1.132.612
5. Montong	1	441	1.443.167
6. Parengan	1	212	361.890
7. Soko	1	431	1.241.317
8. Rengel	1	1.108	1.556.873
9. Grabagan	-	-	-
10. Plumpang	1	1.066	1.392.312
11. Widang	1	340	275.143
12. Palang	1	3.301	1.570.250
13. Semanding	1	2.824	1.691.250
14. Tuban	1	876	973.255
15. Jenu	1	292	303.045
16. Merakurak	1	214	383.912
17. Kerek	1	686	1.623.159
18. Tambakboyo	2	326	913.256
19. Jatirogo	1	417	1.933.053
20. Bancar	1	588	696.132
<b>Jumlah/Total 2006</b>	<b>22</b>	<b>14.429</b>	<b>21.502.186</b>
<b>Jumlah/Total 2005</b>	22	14.429	20.146.243
<b>Jumlah/Total 2004</b>	22	14.429	20.146.243
<b>Jumlah/Total 2003</b>	22	14.429	19.926.548
<b>Jumlah/Total 2002</b>	22	14.429	19.535.831

**Sumber/Source : Dinas Perindustrian Perdagangan dan Koperasi Kab. Tuban**

**Tabel/Table : VIII.2.4**  
**Perkembangan Kredit CandaK Kulak**  
*Trend of Kredit CandaK Kulak*  
**2006**

<b>Kecamatan</b> <i>Sub Regency</i>	<b>Profil</b> <i>Profile</i>			
	<b>Nasabah</b> <i>Customer</i> <b>(Orang)</b>	<b>Modal</b> <i>Capital</i> <b>(000)</b>	<b>Simpanan</b> <i>Savings</i> <b>(Rp.000)</b>	<b>Pinjaman</b> <i>Loan</i> <b>(Rp.000)</b>
(1)	(2)	(3)	(4)	(5)
1. Kenduruan	-	-	-	-
2. Bangilan	-	-	-	-
3. Senori	206	4.874	7.172	43.525
4. Singgahan	-	-	-	-
5. Montong	-	-	-	-
6. Parengan	-	-	-	-
7. Soko	-	-	-	-
8. Rengel	1.208	49.491	8.811	175.383
9. Grabagan	-	-	-	-
10. Plumpang	-	-	-	-
11. Widang	-	-	-	-
12. Palang	2.079	55.100	11.447	255.539
13. Semanding	1.217	55.100	9.407	301.953
14. Tuban	-	-	-	-
15. Jenu	-	-	-	-
16. Merakurak	170	12.711	5.085	48.264
17. Kerek	-	-	-	-
18. Tambakboyo	-	-	-	-
19. Jatirogo	-	-	-	-
20. Bancar	1.948	88.145	20.158	364.203
<b>Jumlah/Total 2006</b>	<b>6.828</b>	<b>265.421</b>	<b>62.080</b>	<b>1.188.867</b>
<b>Jumlah/Total 2005</b>	6.828	265.421	62.080	1.188.867
<b>Jumlah/Total 2004</b>	6.828	265.421	62.080	1.188.867
<b>Jumlah/Total 2003</b>	6.978	268.569	62.418	1.243.102
<b>Jumlah/Total 2002</b>	7.012	243.561	60.304	1.069.743

**Sumber/Source : Dinas Perindustrian Perdagangan dan Koperasi Kab. Tuban**

**Tabel/Table : VIII.2.5**  
**Banyaknya Bank Menurut Status dan Jenisnya**  
*Number of Bank by Status and Category*  
**2005 - 2006**

<b>Kelompok Bank</b> <i>Bank Classification</i>	2005		2006	
	Kanca	KCP	Kanca	KCP
(1)	(3)		(4)	
<b>I Bank Umum</b>				
<i>Commercial Banks</i>				
<b>A Bank Umum Devisa</b>				
<i>Foreign Exchange Banks</i>				
1. Bank Pemerintah	1	1	1	1
2. Bank Pembangunan Daerah	-	-	-	-
3. Bank Swasta Nasional	2	4	2	5
<b>B Bank Umum Non Devisa</b>				
<i>Non Foreign Exchange Banks</i>				
1. Bank Pemerintah	1	-	1	-
2. Bank Pembanguna Daerah	1	-	1	-
3. Bank Swasta Nasional				
<b>II Bank Perkreditan Rakyat</b>				
<i>Rural Credit Banks</i>				
1. Bank Perkreditan Rakyat	3	-	3	-
2. Lainnya				

**Sumber/Source : Bank Indonesia Surabaya**



**Tabel/Table : VIII.2.6**  
**Posisi Dana Bank**  
*Bank-Fund Outstanding*  
**2006**

<b>Bulan</b> <i>Month</i>	<b>Jumlah Dana</b> <i>Total Fund</i>			<b>Kredit</b> <i>Credit</i>
	<b>Giro</b> <i>Clearing</i>	<b>Deposito</b> <i>Deposit</i>	<b>Tabungan</b> <i>Saving</i>	
(1)	(2)	(3)	(4)	(5)
1. Januari/ <i>January</i>	183,111	193,724	405,051	492,180
2. Pebruari/ <i>Pebruary</i>	136,258	237,546	399,652	506,565
3. Maret/ <i>March</i>	112,755	262,291	409,637	523,714
4. April/ <i>April</i>	103,626	268,632	431,486	503,432
5. Mei/ <i>May</i>	135,742	264,234	433,078	255,951
6. Juni/ <i>June</i>	112,297	267,680	431,573	527,661
7. Juli/ <i>July</i>	104,023	273,196	435,205	526,394
8. Agustus/ <i>August</i>	176,361	263,045	430,189	504,075
9. September/ <i>September</i>	147,080	254,748	441,656	567,884
10. Oktober/ <i>October</i>	161,441	256,183	454,174	581,573
11. Nopember/ <i>November</i>	156,105	272,975	471,251	585,446
12. Desember/ <i>December</i>	164,231	288,511	491,836	597,210
<b>Jumlah/Total 2006</b>	<b>1.693.030</b>	<b>3.102.765</b>	<b>5.234.788</b>	<b>6.172.085</b>

**Sumber/Source : Bank Indonesia Surabaya**

**Tabel/Table : VIII.3.1**  
**Produk Domestik Regional Bruto Atas Dasar Harga Berlaku**  
*Gross Regional Domestic Product at Current Market Price*  
**2005 dan 2006 ( Rp. 000.000 )**

Sektor/Sub Sektor <i>Sector/Sub Sector</i>	2005	2006 <sup>*)</sup>
(1)	(2)	(4)
1. Pertanian <i>Agriculture</i>	1.873.372,11	2.092.338,36
2. Pertambangan & Penggalian <i>Minning &amp; Quarrying</i>	851.940,20	980.076,11
3. Industri Pengolahan <i>Manufacturing Industry</i>	1.520.914,70	1.805.762,23
4. Listrik, Gas & Air <i>Electric, Gas and Water</i>	290.479,27	344.025,59
5. Konstruksi <i>Construction</i>	589.022,60	687.883,31
6. Perdagangan, Hotel & Restr. <i>Trade, Hotel &amp; Restaurant</i>	1.429.411,37	1.752.391,07
7. Angkutan & Komunikasi <i>Transport. &amp; Communication</i>	279.819,40	326.263,13
8. Keuangan <i>Banking</i>	267.638,79	321.512,50
9. Jasa - jasa <i>Service</i>	586.522,04	684.330,38
<b>P D R B</b>	<b>7.689.120,48</b>	<b>8.994.582,68</b>

Sumber/Source : BPS Kabupaten Tuban

**Tabel/Table : VIII.3.2**  
**Produk Domestik Regional Bruto Atas Dasar Harga Konstan Tahun 2000**  
*Gross Regional Domestic Product at Constant Market Price 2000*  
**2005 – 2006 ( Rp. 000.000 )**

Sektor/Sub Sektor <i>Sector/Sub Sector</i>	2005	2006 <sup>a)</sup>
(1)	(3)	(4)
1. Pertanian <i>Agriculture</i>	1.316.482,45	1.335.130,38
2. Pertambangan & Penggalian <i>Minning &amp; Quarrying</i>	629.682,26	643.223,16
3. Industri Pengolahan <i>Manufacturing Industry</i>	910.134,28	987.519,33
4. Listrik, Gas & Air <i>Electric, Gas and Water</i>	153.783,57	171.120,36
5. Konstruksi <i>Construction</i>	408.827,14	440.924,03
6. Perdagangan, Hotel & Restr. <i>Trade, Hotel &amp; Restaurant</i>	880.983,59	968.345,54
7. Angkutan & Komunikasi <i>Transport. &amp; Communication</i>	155.495,05	164.322,72
8. Keuangan <i>Banking</i>	172.173,94	188.950,24
9. Jasa - jasa <i>Service</i>	371.307,71	389.717,26
<b>P D R B</b>	<b>4.998.869,99</b>	<b>5.289.253,04</b>

Sumber/Source : BPS Kabupaten Tuban

**Tabel/Table : VIII.3.3**  
**Agregat Produk Domestik Regional Bruto**  
*Agregat of Gross Regional Domestic Product*  
**2005 – 2006**

<b>Uraian</b> <i>Description</i>	<b>2005</b>	<b>2006<sup>*)</sup></b>
(1)	(3)	(4)
1. Laju Pertumbuhan Ekonomi <i>Trend of Economic Growth</i> ( % )	5,54	5,81
2. Laju Inflasi ( % ) <i>Trend of Inflation</i>	13,31	10,56
3. Pendapatan Regional Perkapita <i>Regional Income per person</i>		
a. Adh Berlaku ( Rp. ) <i>Current Market Price</i>	5.608.285	6.678.580
b. Adh Konstan ( Rp. ) <i>Constan Market Price</i>	3.891.612	4.105.425

**Sumber/Source : BPS Kabupaten Tuban**

**Tabel/Table : VIII.3.4**  
**Kredit, Pelunasan, Lelang dan Sisa menurut Barang dan Nilai Uang**  
*Number of Credit, Paying, Auction and Rest by Object and Nominal*  
**2006**

<b>Perum Pegadaian Pawning</b>	<b>Kredit Credit</b>		<b>Pelunasan Paying</b>	
	<b>Unit Barang Number of Object</b>	<b>Nilai Pinjaman Loan Value ( Rp.000)</b>	<b>Unit Barang Number of Object</b>	<b>Nilai Pinjaman Loan Value ( Rp.000)</b>
(1)	(2)	(3)	(4)	(5)
1. Tuban	28,786	19,493,011	26,912	17,825,585
2. Merakurak	29,218	7,734,382	27,172	6,875,865
3. K e r e k	38,264	5,414,248	36,390	4,917,387
4. Jatirogo	14,998	7,368,330	13,922	6,550,372
5. Bangilan	23,567	5,655,163	22,830	5,464,942
6. Rengel	10,883	3,470,951	10,686	3,145,951
<b>Jumlah / Total</b>	<b>145,716</b>	<b>49,136,085</b>	<b>137,912</b>	<b>44,780,102</b>

**Sumber/Source : Perum Pegadaian di Kabupaten Tuban**

Lanjutan Tabel/Continuation Table : VIII.3.4

Perum Pegadaian Pawning	Lelang Auction		Sisi Rest	
	Unit Barang Number of Object	Nilai Pinjaman Loan Value ( Rp.000)	Unit Barang Number of Object	Nilai Pinjaman Loan Value ( Rp.000)
(1)	(2)	(3)	(4)	(5)
1. Tuban	790	291,447	26,912	17,825,585
2. Merakurak	341	40,218	8,765	2,320,314
3. K e r e k	448	28,209	12,371	1,913,655
4. Jatirogo	370	75,894	4,286	2,212,578
5. Bangilan	225	12,238	7,028	1,618,150
6. Rengel	155	26,870	2,925	970,029
<b>Jumlah / Total</b>	<b>2,329</b>	<b>402,876</b>	<b>63,287</b>	<b>26,860,311</b>

Sumber/Source : Perum Pegadaian di Kabupaten Tuban

**Tabel/Table : VIII.3.5**  
**Indeks Harga Konsumen di Kabupaten Tuban**  
*Consumers Price Index in Tuban Regency*  
**2006**

<b>Bulan</b> <i>Month</i>	<b>Kelompok / Sub Kelompok</b> <i>Group / Sub Group</i>		
	<b>Umum</b> <i>General</i>	<b>Bahan Makanan</b> <i>Foods</i>	<b>Makanan Jadi, Minuman, Rokok dan Tembakau</b> <i>Prepared Food, Beverages and Tobacco Products</i>
(1)	(2)	(3)	(4)
1. Januari/ <i>January</i>	137,50	138,47	119,00
2. Pebruari/ <i>Pebruary</i>	137,78	138,40	119,62
3. Maret/ <i>March</i>	137,47	136,44	120,74
4. April/ <i>April</i>	138,29	137,80	121,86
5. Mei/ <i>May</i>	139,04	139,36	121,95
6. Juni/ <i>June</i>	139,19	140,33	122,08
7. Juli/ <i>July</i>	139,41	140,65	122,31
8. Agustus/ <i>August</i>	139,03	139,04	122,45
9. September/ <i>September</i>	139,96	139,56	122,32
10. Oktober/ <i>October</i>	141,73	141,73	123,61
11. Nopember/ <i>November</i>	142,55	142,55	123,81
12. Desember/ <i>December</i>	144,42	149,77	124,75

**Sumber/Source : BPS Kabupaten Tuban**

Lanjutan Tabel/Continuation Table : VIII.3.5

Bulan Month	Kelompok / Sub Kelompok Group / Sub Group		
	Perumahan Housing	Sandang Clothing	Kesehatan Health
(1)	(2)	(3)	(4)
1. Januari/January	170,89	137,06	110,80
2. Pebruari/ Pebruary	171,85	136,73	110,80
3. Maret/ March	171,76	136,93	110,92
4. April/ April	171,89	138,51	111,59
5. Mei/ May	172,15	141,39	111,97
6. Juni/ June	171,74	140,02	111,97
7. Juli/ July	171,95	140,45	112,08
8. Agustus/ August	171,62	140,61	112,12
9. September/ September	174,18	143,86	112,82
10. Oktober/ October	174,27	147,28	112,98
11. Nopember/ November	174,94	149,20	114,23
12. Desember/ December	175,71	149,55	114,47

Sumber/Source : BPS Kabupaten Tuban



Lanjutan Tabel/Continuation Table : VIII.3.5

Bulan <i>Month</i>	Kelompok / Sub Kelompok <i>Group / Sub Group</i>	
	Pendidikan, Rekreasi dan Olahraga <i>Education, Recreation and Sports</i>	Transport dan Komunikasi <i>Transportation and Communication</i>
(1)	(2)	(3)
1. Januari/ <i>January</i>	121,99	143,00
2. Pebruari/ <i>Pebruary</i>	122,30	143,30
3. Maret/ <i>March</i>	122,30	143,42
4. April/ <i>April</i>	122,30	143,42
5. Mei/ <i>May</i>	121,90	143,33
6. Juni/ <i>June</i>	121,33	143,61
7. Juli/ <i>July</i>	120,84	143,77
8. Agustus/ <i>August</i>	123,08	143,70
9. September/ <i>September</i>	125,21	143,76
10. Oktober/ <i>October</i>	125,48	144,13
11. Nopember/ <i>November</i>	124,50	144,60
12. Desember/ <i>December</i>	124,45	144,53

Sumber/Source : BPS Kabupaten Tuban

**Tabel/Table : VIII.3.6**  
**Laju Inflasi dan Deflasi Kabupaten Tuban**  
*Deflation and Inflation Rate in Tuban Regency*  
**2006**

<b>Bulan</b> <i>Month</i>	<b>Kelompok / Sub Kelompok</b> <i>Group / Sub Group</i>		
	<b>Umum</b> <i>General</i>	<b>Bahan Makanan</b> <i>Foods</i>	<b>Makanan Jadi, Minuman, Rokok dan Tembakau</b> <i>Prepared Food, Beverages and Tobacco Products</i>
(1)	(2)	(3)	(4)
1. Januari/ <i>January</i>	2,36	6,55	0,45
2. Pebruari/ <i>Pebruary</i>	0,21	-0,05	0,53
3. Maret/ <i>March</i>	-0,23	-1,41	0,93
4. April/ <i>April</i>	0,60	0,99	0,93
5. Mei/ <i>May</i>	0,54	1,13	0,07
6. Juni/ <i>June</i>	0,11	0,69	0,10
7. Juli/ <i>July</i>	0,16	0,23	0,19
8. Agustus/ <i>August</i>	-0,28	-1,15	0,11
9. September/ <i>September</i>	0,67	0,38	-0,10
10. Oktober/ <i>October</i>	1,27	2,73	1,05
11. Nopember/ <i>November</i>	0,57	0,97	0,16
12. Desember/ <i>December</i>	1,31	3,45	0,76

**Sumber/Source : BPS Kabupaten Tuban**

Lanjutan Tabel/Continuation Table : VIII.3.6

Bulan Month	Kelompok / Sub Kelompok Group / Sub Group		
	Perumahan Housing	Sandang Clothing	Kesehatan Health
(1)	(2)	(3)	(4)
1. Januari/January	0,45	1,39	1,08
2. Pebruari/ Pebruary	0,56	-0,24	0,00
3. Maret/ March	-0,05	015	0,11
4. April/ April	0,08	1,16	0,06
5. Mei/ May	0,15	2,07	0,34
6. Juni/ June	-0,24	-0,97	0,00
7. Juli/ July	0,12	0,31	0,11
8. Agustus/ August	-0,19	0,11	0,04
9. September/ September	1,49	2,31	0,62
10. Oktober/ October	0,06	2,38	0,14
11. Nopember/ November	0,38	1,30	1,11
12. Desember/ December	0,44	0,24	0,21

Sumber/Source : BPS Kabupaten Tuban

Lanjutan Tabel/Continuation Table : VIII.3.6

Bulan Month	Kelompok / Sub Kelompok Group / Sub Group	
	Pendidikan, Rekreasi dan Olahraga <i>Education, Recreation and Sports</i>	Transport dan Komunikasi <i>Transportation and Communication</i>
(1)	(2)	(3)
1. Januari/ <i>January</i>	0,90	0,64
2. Pebruari/ <i>Pebruary</i>	0,26	0,21
3. Maret/ <i>March</i>	0,00	0,08
4. April/ <i>April</i>	0,00	0,00
5. Mei/ <i>May</i>	-0,33	-0,06
6. Juni/ <i>June</i>	-0,47	0,20
7. Juli/ <i>July</i>	-0,40	0,11
8. Agustus/ <i>August</i>	1,85	-0,04
9. September/ <i>September</i>	1,73	0,04
10. Oktober/ <i>October</i>	0,22	0,26
11. Nopember/ <i>November</i>	-0,79	0,33
12. Desember/ <i>December</i>	0,77	-0,05

Sumber/Source : BPS Kabupaten Tuban

# LAMPIRAN

<https://tubankab.bps.go.id>

## Daftar Nama Desa/Kelurahan Menurut Kecamatan

Kecamatan (2)	Desa/Kel (3)
Kenduruan	1. Sokogunung 2. Jamprong 3. Bendonglateng 4. Sidorejo 5. Sokogrenjeng 6. Sidoasri 7. Sidomukti 8. Tawaran 9. Jlodro

Kecamatan (2)	Desa/Kel (3)
Bangilan	1. Klakeh 2. Bate 3. Kablukan 4. Ngrojo 5. Weden 6. Sidokumpul 7. Sidotentrem 8. Bangilan 9. Kedungharjo 10. Kedungmulyo 11. Banjarworo 12. Sidodadi 13. Kedungjambangan 14. Kumpulrejo

Kecamatan (2)	Desa/Kel (3)
Senori	1. Banyuurip 2. Wonoasri 3. Katerban 4. Rayung 5. Sidoharjo 6. Wanglu Wetan 7. Wanglu Kulon 8. Leran 9. Kaligede 10. Jatisari 11. Medalem 12. Sendang

Kecamatan (2)	Desa/Kel (3)
Singgahan	1. Binangun 2. Saringembat 3. Kedungjambe 4. Tunggulrejo 5. Tanjungrejo 6. Lajo Kidul 7. Tanggir 8. Mergosari 9. Mulyorejo 10. Tingkis 11. Mulyoagung 12. Lajo lor

<b>Kecamatan</b>	<b>Desa/Kel</b>
(2)	(3)
Montong	1. Manjung 2. Tanggulangin 3. Sumurgung 4. Bringin 5. Maindu 6. Jetak 7. Talun 8. Pucangan 9. Pakel 10. Montongsekar 11. Talangkembar 12. Nguluhan 13. Guwoterus

<b>Kecamatan</b>	<b>Desa/Kel</b>
(2)	(3)
Parengan	1. Kemlaten 2. Mergoasri 3. Kumpulrejo 4. Cengkong 5. Brangkal 6. Mergorejo 7. Selogabus 8. Sendangrejo 9. Mojomalang 10. Sugihwaras 11. Suciharjo 12. Pacing 13. Parangbatu 14. Sukorejo 15. Sembung 16. Ngawun 17. Wukirharjo 18. Dagangan

<b>Kecamatan</b>	<b>Desa/Kel</b>
(2)	(3)
Soko	1. Menilo 2. Simo 3. Kendalrejo 4. Mojoagung 5. Pandanwangi 6. Glagahsari 7. Kenongosari 8. Sandingrowo 9. Rahayu 10. Sokosari 11. Bangunrejo 12. Mentoro

<b>Kecamatan</b>	<b>Desa/Kel</b>
(2)	(3)
Soko	13. Pandanagung 14. Prambontergayang 15. Jati 16. Cekalang 17. Tluwe 18. Wadung 19. Klumpit 20. Jegulo 21. Sumurcinde 22. Nguruan 23. Gununganyar

<b>Kecamatan</b>	<b>Desa/Kel</b>
(2)	(3)
Rengel	1. Kebonagung 2. Bulurejo 3. Karangtinoto 4. Tambakrejo 5. Kanorejo 6. Ngadirejo 7. Sumberejo 8. Campurejo 9. Banjaragung 10. Punggulrejo 11. Rengel 12. Sawahan 13. Maibit 14. Pekuwon

<b>Kecamatan</b>	<b>Desa/Kel</b>
(2)	(3)
Grabagan	1. Ngarum 2. Ngrejeng 3. Banyubang 4. Grabagan 5. Waleran 6. Gesikan 7. Ngandong 8. Dahor 9. Dermawuharjo 10. Menyunjur 11. Pakis

<b>Kecamatan</b>	<b>Desa/Kel</b>
(2)	(3)
Plumpang	1. Trutup 2. Kesamben 3. Kepohagung 4. Kedungrojo 5. Cangkring 6. Sembungrejo 7. Plandirejo 8. Bandungrejo 9. Klotok 10. Kebomlati 11. Kedungsoko 12. Penidon 13. Magersari 14. Jatimulyo 15. Plumpang 16. Sumurjalak 17. Ngrayung 18. Sumberagung

<b>Kecamatan</b>	<b>Desa/Kel</b>
(2)	(3)
Widang	1. Patihan 2. Ngadipuro 3. Ngadirejo 4. Bunut 5. Widang 6. Comprang 7. Banjar 8. Tegalsari 9. Kedungharjo 10. Tegalrejo 11. Simorejo 12. Mrutuk 13. Minohorejo 14. Sumberejo 15. Mlangi 16. Kujung



<b>Kecamatan</b>	<b>Desa/Kel</b>
(2)	(3)
Palang	1. Ngimbang 2. Wangun 3. Ketambul 4. Cepokorejo 5. Pliwetan 6. Karangagung 7. Leran Wetan 8. Leran Kulon 9. Glodog 10. Palang 11. Gesikharjo 12. Pucangan 13. Cendoro 14. Dawung 15. Tegalbang 16. Sumurgung 17. Kradenan 18. Tasikmadu 19. Panyuran

<b>Kecamatan</b>	<b>Desa/Kel</b>
(2)	(3)
Semanding	1. Ngino 2. Bektiharjo 3. Sambongrejo 4. Genaharjo 5. Gesing 6. Tunah 7. Kowang 8. Penambangan 9. Semanding 10. Prunggahan Wetan 11. Prunggahan Kulon 12. Jadi 13. Boto 14. Tegalagung 15. Bejagung 16. Gedongombo 17. Karang

<b>Kecamatan</b>	<b>Desa/Kel</b>
(2)	(3)
Tuban	1. Sumurgung 2. Sugiharjo 3. Kembangbilo 4. Mondokan 5. Perbon 6. Latsari 7. Sidorejo 8. Doromukti 9. Kebonsari 10. Sukolilo 11. Baturetno 12. Sendangharjo

<b>Kecamatan</b>	<b>Desa/Kel</b>
(2)	(3)
Tuban	13. Kutorejo 14. Sidomulyo 15. Ronggomulyo 16. Kingking 17. Karangsari

<b>Kecamatan</b>	<b>Desa/Kel</b>
(2)	(3)
Jenu	1. Karangasem 2. Socorejo 3. Temaji 4. Purworejo 5. Tasikharjo 6. Remen 7. Mentoso 8. Rawasan 9. Sumurgeneng 10. Wadung 11. Kaliuntu 12. Beji 13. Suwalan 14. Jenggolo 15. Sekardadi 16. Jenu 17. Sugihwaras

<b>Kecamatan</b>	<b>Desa/Kel</b>
(2)	(3)
Merakurak	1. Kapu 2. Tegalrejo 3. Tahulu 4. Mandirejo 5. Bogorejo 6. Sumberejo 7. Sendanghaji 8. Sambonggede 9. Sumber 10. Tuwiri Wetan 11. Tuwiri Kulon 12. Borehbangle 13. Senori 14. Sembungrejo 15. Pongpongan 16. Temandang 17. Tlogowaru 18. Tobo 19. Sugihan

<b>Kecamatan</b>	<b>Desa/Kel</b>
(2)	(3)
Kerek	1. Gemulung 2. Wolutengah 3. Trantang 4. Sidonganti 5. Tengger Wetan 6. Hargoretno 7. Temayang 8. Padasan 9. Karanglo 10. Sumberarum 11. Margomulyo 12. Jarorejo

<b>Kecamatan</b>	<b>Desa/Kel</b>
(2)	(3)
Kerek	13. Margorejo 14. Gaji 15. Kedungrejo 16. Kasiman 17. Mliwang

<b>Kecamatan</b>	<b>Desa/Kel</b>
(2)	(3)
Tambakboyo	1. Ngulahan 2. Dikir 3. Mander 4. Plajan 5. Belikanget 6. Cokrowati 7. Sotang 8. Pulogede 9. Gadon 10. Pabeyan 11. Tambakboyo 12. Klutuk 13. Dasin 14. Kenanti 15. Sobontoro 16. Sawir 17. Merkawang 18. Glondonggede

<b>Kecamatan</b>	<b>Desa/Kel</b>
(2)	(3)
Jatirogo	1. Karangtengah 2. Jombok 3. Wotsogo 4. Sidomulyo 5. Jatiklabang 6. Dingil 7. Demit 8. Sugihan 9. Sadang 10. Bader 11. Paseyan 12. Kebonharjo 13. Wangi 14. Ketodan 15. Besowo 16. Ngepon 17. Kedungmakam 18. Sekaran

<b>Kecamatan</b>	<b>Desa/Kel</b>
(2)	(3)
Bancar	1. Jatisari 2. Kayen 3. Sukoharjo 4. Sidomulyo 5. Cingklung 6. Margosuko 7. Ngampelrejo 8. Pugoh 9. Karangrejo 10. Sumberan 11. Siding 12. Tengger Kulon

<b>Kecamatan</b>	<b>Desa/Kel</b>
(2)	(3)
Bancar	13. Ngujuran 14. Tlogoagung 15. Latsari 16. Sukolilo 17. Bulujowo 18. Bulumeduro 19. Banjarejo 20. Tergambang 21. Sembungin 22. Boncong 23. Bogorejo 24. Bancar

# KANTOR BUPATI KABUPATEN TUBAN



BADAN PUSAT STATISTIK KABUPATEN TUBAN  
Jl. Mastrip 21 Tuban  
Telp/ Fax : (0356) 321974 - 327911