

LABEL SEMENTARA SENSUS BARANG 2014			
Ruang	ID	Lokasi	Petugas
B2309	121.0485.04327	kec 11	Rds



ISSN 0852 - 0230
3324. A. 9510

MILIK
UPT. PERPUSTAKAAN &
DOKUMENTASI STATISTIK
BIRO PUSAT STATISTIK

KECAMATAN
PEGANDON

DALAM ANGKA
1994

disusun oleh
MANTRI STATISTIK
PEGANDON

3 5.598
C
d
Rds

BPS

BIRO PUSAT STATISTIK
Kantor Statistik Kabupaten Kendal
Jln. Raya Barat No. 42 A Telp. (0294) 81461
K E N D A L

BIRO PUSAT STATISTIK



ISSN 0852 - 0230

3324. A. 9510

KECAMATAN PEGANDON

No. PUSTAKA : 10.0496.0547

M F N : 26798

MILIK: UPT. PERPUSTAKAAN & DOK. STAT.
BPS - JAKARTA

DALAM ANGKA 1994

disusun oleh
MANTRI STATISTIK
PEGANDON

BIRO PUSAT STATISTIK

KANTOR STATISTIK *BPS* KABUPATEN KENDAL

KATA - PENGANTAR

Dengan memanjatkan puja dan puji syukur kehadirat-Tuhan yang Maha esa, sehingga buku Kecamatan Dalam Angka tahun 1994 ini dapat diterbitkan. Buku Kecamatan Dalam - Angka tahun 1994 ini merupakan kelanjutan penerbitan ta- hun yang lalu, yang isinya merupakan sajian data yang kami himpun dan kami kumpulkan dari Desa dan Dinas Ins- tansi yang ada di wilayah Kecamatan Pegandon.

Dengan telah berhasil diterbitkannya Buku Kecamatan Dalam Angka, kami mengucapkan banyak terima kasih kepada Yang Terhormat :

1. Bapak Camat Pegandon
2. Dinas/ Instansi se Kecamatan Pegandon
3. Semua pihak yang membantu atas penerbitan buku ini.

Sumbang saran dan kritik yang membangun kami harap kan guna kesempurnaan pada penerbitan tahun berikutnya.

Harapan kami buku Kecamatan Dalam Angka tahun 1994 bermanfaat bagi semua pihak yang memerlukan.

Pegandon, 29 Agustus 1995

Mantri Statistik
Kecamatan Pegandon

MUHAMMAD NURZEN
NIP. 340012195

PEMERINTAH KABUPATEN DAERAH TINGKAT II. KENDAL
KANTOR KECAMATAN PEGANDON
ALAMAT : JL. Raya Pegandon No. Telephon 81554
PEGANDON

SAMBUTAN - CAMAT


Dengan memanjatkan puji syukur kehadiran Allah SWT, kami menyambut dengan baik telah diterbitkan buku " KECAMATAN PEGANDON DALAM ANGKA TAHUN 1994 " Buku ini merupakan hasil pengumpulan data primer dan sekunder yang merupakan sumber informasi data Wilayah Kecamatan Pegandon.

Buku ini merupakan suatu upaya yang sangat tepat sebagai jawaban akan kebutuhan sumber data dan informasi yang berkesinambungan bagi konsumen data yang memerlukan.

Buku Kecamatan Dalam Angka merupakan salah satu sumber, sebagai dasar kebijaksanaan dalam rangka menyusun suatu perencanaan untuk mensukseskan Pembangunan Jangka Panjang Tahap II.

Kami menyadari bahwa buku Kecamatan Dalam Angka masih jauh dari pada sempurna, oleh karena itu harapan kami buku ini selalu dapat dikembangkan dengan baik.

Akhirnya kami ucapkan banyak terima kasih atas di-
terbitkan buku Kecamatan Dalam Angka Tahun 1994, semoga
berguna bagi semua pihak yang memerlukan.



31 Agustus 1995

PEGANDON

SP. I CHUMEDI, BA

KIP. 500 036 895

<https://kendalkab.go.id>

DAFTAR - ISI

A. KATA PENGANTAR	1
B. SAMBUTAN CAMAT	11
C. DAFTAR ISI	iv
I. GEOGRAFIS	1
Tabel : 1.1. Peta Kabupaten Dati II Kendal	2
Tabel : 1.2. Peta Kecamatan Pegandon	3
Tabel : 1.3. Luas Wilayah Pegandon diperinci menurut Penggunaan Tanah tahun 1994	4
Tabel : 1.4. Banyaknya hari hujan/curah hujan di Ke- camatan Pegandon tahun 1994	5
Tabel : 1.5. Banyaknya hari hujan/curah hujan di Ke- camatan Pegandon tahun 1990 - 1993	6
II. PEMERINTAH DAN SARANANYA	
Tabel : 2.1. Banyaknya Rumah, Rukun Warga dan Rukun Tetangga di Kecamatan Pegandon tahun 1994	7
Tabel : 2.2. Banyaknya Perangkat Desa se Kecamatan - Pegandon dirinci per desa tahun 1994 ..	9
Tabel : 2.3. Banyaknya Desa Pelopor P-4 menurut pe- ringkat di Kecamatan Pegandon diperinci perdesa tahun 1994	11

Tabel : 2.4.	Kekuatan/Anggota Hansip menurut klasifikasi di Kecamatan Pegandon di perinci perdesa tahun 1994	13
Tabel : 2.5.	Banyaknya anggota Hansip yang telah ikut pendidikan ketrampilan di Kecamatan Pegandon tahun 1994	15
Tabel : 2.6.	Banyaknya anggota Hansip menurut tingkat pendidikan di Kecamatan Pegandon-tahun 1994	17
Tabel : 2.7.	Jumlah tingkat kepengurusan Tiem penggerak PKK di Kecamatan Pegandon tahun 1994	19
Tabel : 2.8.	Jumlah Kader PKK Kecamatan Pegandon tahun 1994/1995	21
Tabel : 2.9.	Kegiatan PKK Kecamatan Pegandon Program Penghayatan dan Pengamalan Pancasila tahun 1994/1995	23
Tabel : 2.10.	Jumlah Kelompok Kegiatan PKK Kecamatan Pegandon untuk Program Gotong royong diperinci perdesa tahun 1994 / 1995	27
Tabel : 2.11.	Jumlah Kegiatan PKK Kecamatan Pegandon untuk Program Pangan tahun 1994/1995.	29

Tabel : 2.12.	Jumlah Kegiatan PKK Kecamatan Pegandon untuk Program Perumahan dan Tata laksana Rumah Tangga tahun 1994/1995	31
Tabel : 2.13.	Jumlah Kegiatan PKK Kecamatan Pegandon untuk Program Kesehatan tahun 1994/1995	33

III. SOSIAL DAN KEPENDUDUKAN

Tabel : 3.1.	Penduduk diperinci perdesa di Kecamatan Pegandon tahun 1991 - 1994	37
Tabel : 3.2.	Penduduk diperinci menurut laki-laki dan Perempuan di Kecamatan Pegandon tahun 1994	39
Tabel : 3.3.	Banyaknya Penduduk Dewasa dan Anak diperinci perdesa di Kecamatan Pegandon tahun 1994	41
Tabel : 3.4.	Penduduk Menurut Kelompok Umur dan Jenis kelamin di Kecamatan Pegandon tahun 1994	43
Tabel : 3.5.	Sex Ratio penduduk Kecamatan Pegandon diperinci perdesa tahun 1994	44
Tabel : 3.6.	Kepadatan Penduduk Kecamatan Pegandon diperinci perdesa tahun 1994	46
Tabel : 3.7.	Banyaknya Penduduk menurut Lapangan Pekerjaan/Mata pencaharian (umur 10 tahun keatas) di Kecamatan Pegandon tahun 1994	48

Tabel : 3.8.	Banyaknya Rumah Tangga dan Bangunan tempat tinggal di Kecamatan Pegandon tahun 1994	49
Tabel : 3.9.	Banyaknya Kelahiran, Kematian, Datang dan Pindah di Kecamatan Pegandon dirinci perdesa tahun 1994	51
Tabel : 3.10.	Banyaknya Penduduk menurut Agama yang dianut diperinci perdesa di Kecamatan Pegandon tahun 1994	53
Tabel : 3.11.	Banyaknya Sekolah Taman Kanak-kanak Murid dan Guru di Kecamatan Pegandon diperinci perdesa tahun 1994 ..	55
Tabel : 3.12.	Banyaknya Sekolah Dasar, Murid menurut jenis kelamin diperinci perdesa di Kecamatan Pegandon tahun 1994 ..	57
Tabel : 3.13.	Banyaknya Sekolah Dasar, Guru tetap dan tidak tetap diperinci perdesa di Kecamatan Pegandon tahun 1994 ..	59
Tabel : 3.14.	Banyaknya Madrasah Ibtidaiyah dan Murid menurut jenis kelamin di Kecamatan Pegandon dirinci perdesa tahun 1994	61
Tabel : 3.15.	Banyaknya Madrasah Ibtidaiyah dan Guru di Kecamatan Pegandon tahun 1994	63

Tabel : 3.16.	Banyaknya Sekolah, Murid dan Guru SLTP dan SLTA di Kecamatan Pegandon diperinci perdesa tahun 1994	65
Tabel : 3.17.	Banyaknya Nikah, Talak, Cerai, Rujuk di Kecamatan Pegandon tahun 1994	67
Tabel : 3.18.	Banyaknya kejadian Nikah di Kecamatan Pegandon diperinci perdesa tahun 1994	68
Tabel : 3.19.	Banyaknya tempat Ibadah diperinci perdesa di Kecamatan Pegandon tahun 1994	70
Tabel : 3.20.	Banyaknya Penduduk Penyandang cacat diperinci perdesa di Kecamatan Pegandon tahun 1994	72
IV. PERTANIAN		
Tabel : 4.1.	Luas lahan tanah Sawah diperinci menurut jenis pengairan di Kecamatan Pegandon tahun 1994	74
Tabel : 4.2.	Luas panen dan produksi padi Sawah dan padi Gogo diprinci perdesa di Kecamatan Pegandon tahun 1994	75
Tabel : 4.3.	Luas panen dan produksi Kacang Tanah dan Kedelai diperinci perdesa di Kecamatan Pegandon tahun 1994 ..	77

Tabel : 4.4.	Luas panen dan Produksi Palawija diperincimperdesa di Kecamatan Pegandon tahun 1994	79
Tabel : 4.5.	Banyaknya ternak Besar dan Kecil di perinci perdesa di Kecamatan Pegandon tahun 1994	81
Tabel : 4.6.	Banyaknya ternak Unggas diKecamatan Pegandon diperinci perdesa tahun 1994	83

V. TRANSPORTASI DAN KOMUNIKASI

Tabel : 5.1.	Banyaknya sarana angkutan Kendaraan tak bermotor, diperinci perdesa di Kecamatan Pegandon tahun 1994	85
Tabel : 5.2.	Banyaknya sarana angkutan Kendaraan bermotor diperinci perdesa di Kecamatan Pegandon tahun 1994	87
Tabel : 5.3.	Banyaknya pesawat Radio, TV, Telephon diperinci perdesa di Kecamatan Pegandon tahun 1994	89

VI. K E S E H A T A N

Tabel : 6.1.	Banyaknya Dokter dan Paramedis di perinci perdesa di Kecamatan Pegandon tahun 1994	91
--------------	--	----

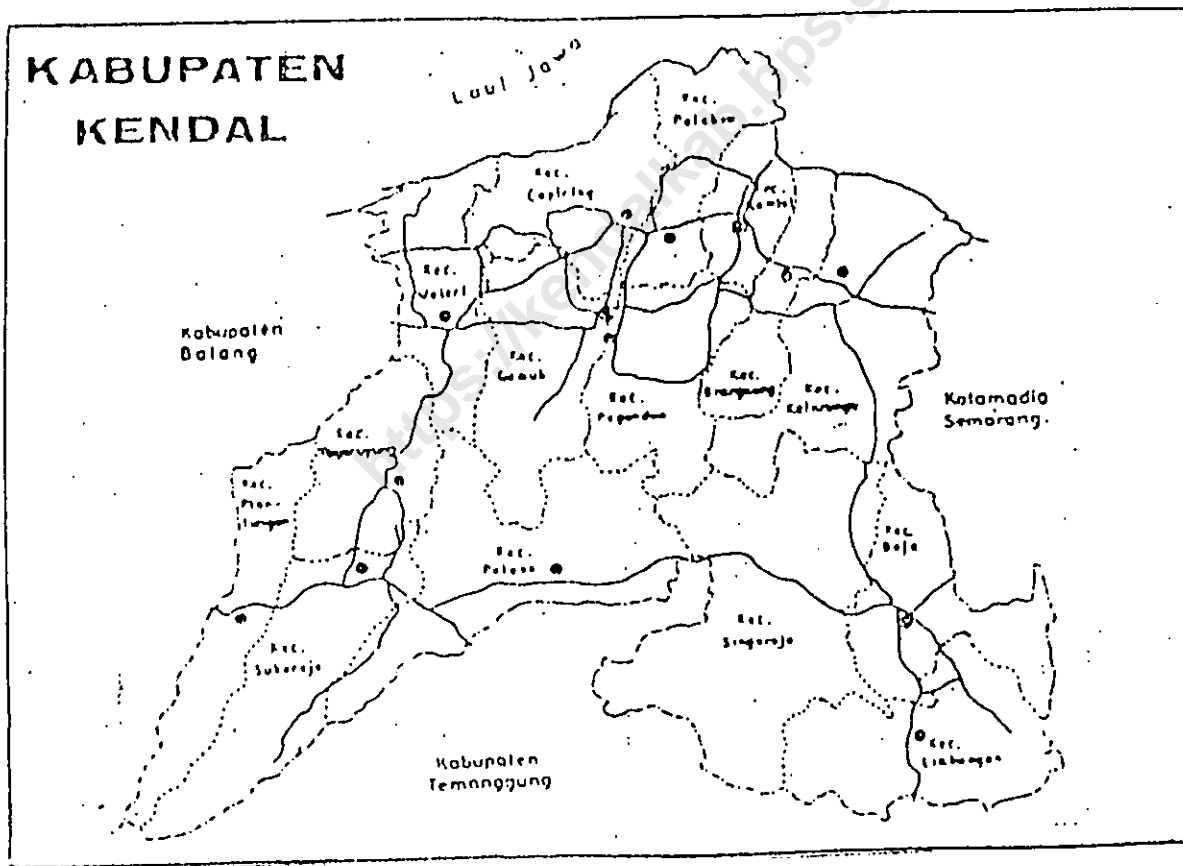
Tabel : 6.2.	Banyaknya tempat/Sarana Kesehatan di perinci perdesa di Kecamatan Pegandon tahun 1994	93
Tabel : 6.3.	Banyaknya penderita Diare diperinci perdesa di Kecamatan Pegandon tahun 1994	95
Tabel : 6.4.	Banyaknya Peserta Keluarga Berencana dan Pasangan Usia Subur diperinci perdesa di Kecamatan Pegandon tahun 1994	97

<https://kendalkab.bps.go.id/>

I. G E O G R A F I S

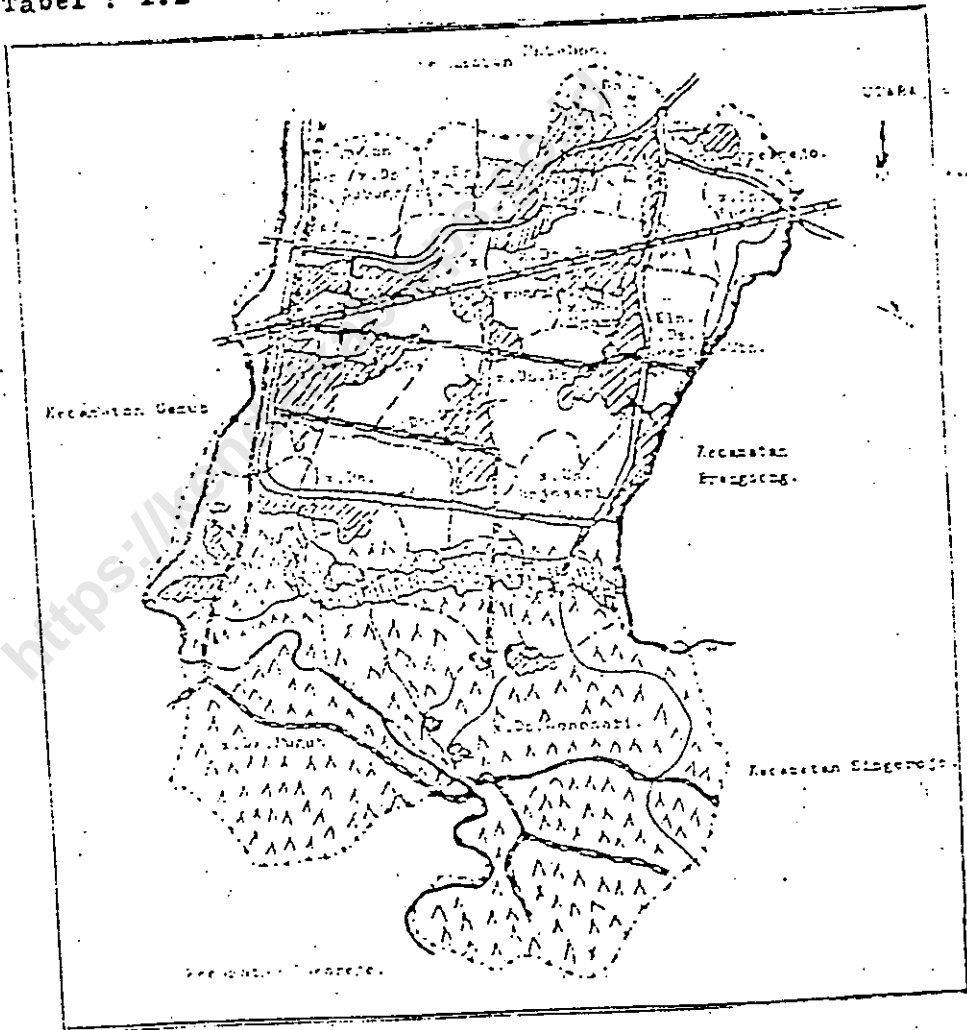
- A. Kecamatan Pegandon terletak di :
- a. Wilayah Pembantu Bupati : Kendal
 - b. Kabupaten Daerah Tingkat II : Kendal
 - c. Propinsi : Jawa Tengah
- B. Batas Wilayah
- a. Sebelah Utara : Kec. Patebon
 - b. Sebelah Timur : Kec. Brangsong
 - c. Sebelah Selatan : Kec. Singorojo
 - d. Sebelah Barat : Kec. G e m u h
- C. Jarak dari Kecamatan Pegandon ke beberapa Kota seperti
- a. Kecamatan Kota Kendal : 10 km
 - b. Kecamatan Patebon : 5 km
 - c. Kabupaten Dati II Kendal : 10 km
 - d. Ibu Kota Propinsi Jawa Tengah: 38 km
- D. Ketinggian tanah dari permukaan air laut di Kecamatan Pegandon : ± 6 m
- E. Jenis Tanah : Mediteran dan Aluvial
- F. Suhu udara rata - rata : 27° C

Tabel : 1.1



PETA KECAMATAN PEGANDON
SKALA : 1 : 50.000

Tabel : 1.2



LUAS WILAYAH PEGANDON DI PERINCI
MENURUT PENGGUNAAN TANAH

TAHUN : 1994

Tabel : 1.3

Menurut Penggunaan Tanah	Luas (Ha)
(1)	(2)
1. Tanah Sawah	
a. Irigasi Tehnis	1.741,596
b. Irigasi $\frac{1}{2}$ Tehnis	-
c. Sederhana	-
d. Tadah hujan	373,200
2. Tanah Kering	
a. Pekarangan/Bangunan dll	934,973
b. Tegalan/Kebunan	482,250
c. Padang Gembala	-
3. Hutan Negara	2.122,700
4. Perkebunan	-
5. Lain-lain (Sungai, Jalan, Kuburan)	844,888
Luas Wilayah Kec. Peganden	6.499,607

Sumber data : Kantor Sekretariat Kec. Peganden.

BANYAKNYA HARI HUJAN / CURAH HUJAN
DI KECAMATAN PEGANDON 1994
(dalam mm)

Tabel : 1.4

Bulan	Hari hujan	Curah hujan
(1)	(2)	(3)
1. Januari	16	253
2. Pebruari	7	192
3. M a r e t	16	450
4. April	7	165
5. M e i	2	22
6. J u n i	1	7
7. J u l i	-	-
8. Agustus	-	-
9. September	-	-
10. Oktober	4	43
11. Nopember	9	146
12. Desember	11	227
J u m l a h	73	1.505

BANYAKNYA HARI HUJAN / CURAH HUJAN
DI KECAMATAN PEGANDON
TAHUN : 1990 - 1993

Tabel : 1.5

B u l a n	Hari hujan / Curah hujan			
	1990	1991	1992	1993
(1)	(2)	(3)	(4)	(5)
1. Januari	17/909	17/423	8/ 92	16/253
2. Pebruari	8/ 95	22/914	8/ 76	7/192
3. Maret	16/283	9/186	14/200	16/450
4. April	12/252	7/203	7/121	7/165
5. M e i	12/207	4/ 58	9/145	2/ 22
6. J u n i	3/ 72	-/ -	5/ 32	1/ 7
7. J u l i	3/ 64	1/ 6	1/ 3	-/ -
8. Agustus	9/168	-/ -	6/ 28	-/ -
9. September	7/ 89	-/ -	7/123	-/ -
10. Oktober	3/ 24	-/ -	9/119	4/ 43
11. Nopember	8/137	5/ 82	11/196	9/146
12. Desember	20/299	10/124	8/ 81	11/227
Jumlah	118/2599	75/1996	93/1216	73/1505

Sumber data : Dinas Pengairan Kali Bodri.

BANYAKNYA DUKUH, RUKUN WARGA DAN RUKUN
TETANGGA DI KECAMATAN PEGANDON 1994

Tabel : 2.1

D e s a	Dukuh	Rk. Warga	Rk. Tetangga
(1)	(2)	(3)	(4)
01. Pekuncen	5	5	14
02. P u g u h	6	6	14
03. Wonosari	5	6	16
04. Winong	4	5	20
05. Jatirejo	4	7	17
06. Rejosari	3	3	9
07. Sumpalsari	6	6	30
08. Dawungsari	3	3	11
09. Margomulyo	3	3	18
10. Tegorejo	4	10	34
11. Pesawahan	3	3	7
12. Karangmukyo	3	3	15
13. Kebonagung	4	4	14

Tabel : 2.1 (lanjutan)

D e s a	Dukuh	Rk. Warga	Rk. Tetangga
(1)	(2)	(3)	(4)
14. Ngampel kulon	4	4	27
15. Ngampel wetan	3	3	14
16. Sudipayung	2	5	23
17. Dempelrejo	3	3	18
18. Putatgede	4	7	16
19. Bojonggede	2	5	12
20. Banyuurip	4	8	16
21. Pucangrejo	3	3	10
22. Gubugsari	4	4	15
23. Pegandon	5	5	14
24. Penanggulan	4	6	23
Jumlah	91	117	407

Sumber data : Kantor Sekretariat Kec. Pegandon.

BANYAKNYA PERANGKAT DESA SE KECAMATAN
PEGANDON DIRINCI PER DESA
TAHUN : 1994

Tabel : 2.2

Desa	Sekdes	Kaur	Kadus	Per- angkat	Jumlah
(1)	(2)	(3)	(4)	(5)	(6)
01. Pekuncen	1	4	-	-	5
02. P u g u h	1	3	2	-	6
03. Wonosari	1	5	4	-	10
04. Winong	1	4	4	2	11
05. Jatirejo	1	5	3	4	13
06. Rejosari	1	5	3	-	9
07. Sumbersari	1	5	6	5	17
08. Dawungsari	1	5	-	1	7
09. Margomulyo	1	5	3	1	10
10. Tegorejo	1	5	4	2	12
11. Pesawahan	1	5	3	-	9
12. Karangmulyo	1	5	3	-	9
13. Kebonagung	1	5	3	1	10

Tabel : 2.2 (lanjutan)

D e s a	Sekdes	Kaur	Kadus	Per- angkat	Jumlah
(1)	(2)	(3)	(4)	(5)	(6)
14. Ngampelkulon	1	5	4	-	10
15. Ngampelwetan	1	5	2	-	8
16. Sudipayung	1	5	2	5	13
17. Dempelrejo	1	5	3	3	12
18. Putatgede	1	5	3	-	9
19. Bojonggede	1	5	2	-	8
20. Banyuurip	1	5	4	4	14
21. Pucangrejo	-	5	3	-	8
22. Gubugsari	1	5	4	-	10
23. Pegandon	1	5	2	-	8
24. Penanggulan	1	5	2	-	8
Jumlah	23	116	69	28	236

Sumber data : Kantor Sekretariat Kec. Pegandon.

BANYAKNYA DESA PELOPOR P4 MENURUT
PEHINGKAT DI KECAMATAN PEGANDON DI PERINCI
PERDESA TAHUN : 1994

Tabel : 2.3

Desa	Madia	Utama
(1)	(2)	(3)
01. Pekuncen	1	-
02. Puguh	1	-
03. Wonosari	1	-
04. Winong	1	-
05. Jatirejo	1	-
06. Rejosari	1	-
07. Sumpersari	-	1
08. Dawungsari	1	-
09. Margomulyo	1	-
10. Tegorejo	1	-
11. Pesawahan	1	-
12. Karangmulyo	-	1
13. Kebonagung	1	-

Tabel : 2.3 (lanjutan)

D e s a	Madia	Utama
(1)	(2)	(3)
14. Ngampel kulon	1	-
15. Ngampel wetan	1	-
16. Sudipayung	1	-
17. Dempelrejo	1	-
18. Putatgede	1	-
19. Bojonggede	1	-
20. Banyuurip	1	-
21. Pucangrejo	1	-
22. Gubugsari	1	-
23. Pegandon	1	-
24. Penanggulan	-	1
Jumlah	21	3

Sumber data : Kantor Sekretariat Kec. Pegandon.

KEKUATAN / ANGGOTA HANSIP MENURUT
KLASIFIKASI DI KECAMATAN PEGANDON DI PERINCI
PERDESA TAHUN : 1994

Tabel : 2.4

D e s a	Banyaknya Hansip			Jumlah
	Idnmas	Wanra	Kamra	
(1)	(2)	(3)	(4)	(5)
01. Pekuncen	10	10	10	30
02. Puguh	16	10	10	36
03. Wonosari	10	11	10	31
04. Winong	12	12	12	36
05. Jatirejo	16	10	10	36
06. Rejosari	12	10	10	32
07. Sumpersari	10	14	10	34
08. Dawungsari	10	10	10	30
09. Margomulyo	10	10	10	30
10. Tegorejo	10	16	10	36
11. Pesawahan	12	10	10	32
12. Karangmulyo	14	10	10	34
13. Kebon agung	12	10	10	32

Tabel : 2.4 (lanjutan)

D e s a	Banyaknya Hansip			Jumlah
	Linmas	Wanra	Kanra	
(1)	(2)	(3)	(4)	(5)
14. Nganpelkulon	11	10	10	31
15. Nganpelwetan	11	10	10	31
16. Sudipayung	10	10	10	30
17. Dempelrejo	10	10	10	30
18. Putatgede	10	12	10	32
19. Bojonggede	11	10	10	31
20. Banyuurip	10	10	10	30
21. Pucangrejo	14	10	10	34
22. Gubugsari	10	12	10	32
23. Pegandon	10	10	10	30
24. Penanggulan	10	10	11	31
Jumlah	271	257	243	771

Sumber data : Mawil Hansip Kec. Pegandon.

BANYAKNYA ANGGOTA HANSIP YANG TELAH IKUT
 P
 ENDIDIKAN KEHANSIPAH DI KECAMATAN PEGANDON
 TAHUN : 1994

Tabel : 2.5

D e s a	Jenis Pendidikan			Jumlah
	Latsar	Suskalak A	Suskalak B	
(1)	(2)	(3)	(4)	(5)
01. Pekuncen	1	-	-	1
02. Puguh	-	-	-	-
03. Wonosari	1	1	-	2
04. Winong	3	-	-	3
05. Jabirejo	-	10	-	10
06. Rejosari	-	-	-	-
07. Sumpersari	1	7	-	8
08. Dawungsari	1	-	-	1
09. Margomulyo	-	-	-	-
10. Tegorejo	35	1	-	36
11. Pesawahan	1	4	-	5
12. Karangmulyo	-	3	-	3

Tabel ; 2.5 (lanjutan)

D e s a	Jenis Pendidikan			Jumlah
	Latsar	Suskalak A	Suska lak B	
(1)	(2)	(3)	(4)	(5)
13. Kebon agung	3	1	-	4
14. Ngampelkulon	1	2	-	3
15. Ngampelwetan	1	2	-	3
16. Sudipayung	-	-	-	-
17. Dempelrejo	-	-	-	-
18. Putatgede	4	-	-	4
19. Bojonggede	2	-	-	2
20. Banyuurip	1	-	-	1
21. Pucangrejo	2	-	-	2
22. Gubugsari	2	-	-	2
23. Pegandon	1	4	-	5
24. Penanggulan	-	2	-	2
Jumlah	60	37	-	97

Sumber data : Mawil Hansip Kec. Pegandon.

BANYAKNYA ANGGOTA HANSIP MENURUT TINGKAT
PENDIDIKAN DI KECAMATAN PEGANDOR
TAHUN : 1994

Tabel : 2.6

D e s a	Tingkat Pendidikan				Jumlah
	SD	SLTP	SLTA	PT	
(1)	(2)	(3)	(4)	(5)	(6)
01. Pekuncen	29	1	-	-	30
02. Pugh	25	4	7	-	36
03. Wonosari	31	-	-	-	31
04. Winong	21	15	-	-	36
05. Jatiorejo	34	2	-	-	36
06. Rejosari	30	2	-	-	32
07. Sumpersari	29	3	2	-	34
08. Dawungsari	25	5	-	-	30
09. Margomulyo	25	5	-	-	30
10. Tegorejo	28	8	-	-	36
11. Pesawahan	30	-	2	-	32
12. Karangmulyo	30	1	3	-	34

Tabel : 2.6 (lanjutan)

D e s a	Tingkat Pendidikan				Jumlah
	SD	SLTP	SLTA	PT	
(1)	(2)	(3)	(4)	(5)	(6)
13. Kebon agung	25	3	4	-	32
14. Ngampelkulon	27	2	2	-	31
15. Ngampelwetan	24	3	4	-	31
16. Sudipayung	28	2	-	-	30
17. Dempelrejo	30	-	-	-	30
18. Putatgede	25	7	-	-	32
19. Bojonggede	28	3	-	-	31
20. Banyuurip	29	1	-	-	30
21. Pucangrejo	33	1	-	-	34
22. Gubugsari	32	-	-	-	32
23. Pegandon	21	6	3	-	30
24. Penanggulan	11	10	10	-	31
Jumlah	650	84	37	-	771

Sumber data Mawil Hansip Kec. Pegandon.

JUMLAH TINGKAT KEPENGURUSAN TIM PENGGERAK
PKK DI KECAMATAN PEGANDON TH. 1994

Tabel : 2.7

D e s a	TP Desa/ Kelurahan	PKK RW	PKK RT	Dasa Wisma
(1)	(2)	(3)	(4)	(5)
01. Pekuncen	1	3	14	28
02. P u g u h	1	6	14	28
03. Wonosari	1	6	17	52
04. Winong	1	5	20	41
05. Jatirejo	1	7	17	50
06. Rejosari	1	6	30	73
07. Sumpersari	1	3	11	28
08. Dawungsari	1	3	18	62
09. Margomulyo	1	10	34	68
10. Tegorejo	1	3	7	17
11. Pesawahan	1	3	15	53
12. Karangmulyo	1	4	14	42
13. Kebon agung	1	3	9	32

Tabel : 2.7 (lanjutan)

D e s a	TP Desa/ Kelurahan	PKK RW	PKK RT	Dasa Wisma
(1)	(2)	(3)	(4)	(5)
14. Ngampel kulon	1	3	14	16
15. Ngampel wetan	1	5	22	42
16. Sudipayung	1	3	19	20
17. Dempelrejo	1	4	27	54
18. Putatgede	1	8	16	32
19. Bojonggede	1	5	12	20
20. Banyuurip	1	7	16	33
21. Pucangrejo	1	3	10	35
22. Gubugsari	1	4	15	65
23. Pegandon	1	5	14	44
24. Penanggulan	1	6	22	66
Kec. Pegandon	1	-	-	-
Jumlah	25	115	407	1.001

Sumber data : PKK Kecamatan Pegandon.

JUMLAH KADER PKK KECAMATAN PEGANDON
TAHUN : 1994/1995

Tabel : 2.8

Desa	Anggota TP. PKK	Umum	Khusus
(1)	(2)	(3)	(4)
01. Pekuncen	16	69	36
02. Puguh	17	96	41
03. Wonosari	17	97	36
04. Winong	19	128	36
05. Jatirejo	20	108	58
06. Rejosari	15	130	60
07. Sumbersari	18	11	29
08. Dawungsari	20	104	37
09. Margomulyo	25	164	60
10. Tegorejo	20	53	35
11. Pesawahan	19	88	53
12. Karangmulyo	20	86	40
13. Kebon agung	19	69	52

Tabel : 2.8 (lanjutan)

D e s a	Anggota TP.PKK	Umum	Khusus
(1)	(2)	(3)	(4)
14. Ngampel kulon	19	58	33
15. Ngampel wetan	16	90	35
16. Sudipayung	15	71	34
17. Dempelrejo	10	102	30
18. Putatgede	22	81	35
19. Bojonggede	19	71	44
20. Banyuurip	15	77	33
21. Pucangrejo	15	74	30
22. Gubugsari	19	102	56
23. Pegandon	19	97	37
24. Penanggulan	24	114	40
Kec. Pegandon	24	25	-
Jumlah	462	2.165	980

Sumber data : PKK Kecamatan Pegandon.

KEGIATAN PKK KECAMATAN PEGANDOW
PROGRAM PENGHAYATAN DAN PENGAMALAN PANCASILA
TAHUN : 1994/1995

Tabel : 2.9

D e s a	Jumlah Fasilita tor	Jumlah yang sudah ditatar	
		Masyarakat	Tim Penggerak
(1)	(2)	(3)	(4)
01. Pekuncen	41	40	20
02. P u g u h	43	42	21
03. Wonosari	44	14	21
04. Winong	43	20	23
05. Jatirejo	28	20	23
06. Rejosari	20	18	23
07. Sumpalsari	46	20	19
08. Dawingsari	26	48	22
09. Margomulyo	31	20	24
10. Tegorejo	54	50	29
11. Pesawahan	42	38	24
12. Karangmulyo	26	21	23

Tabel : 2.9 (lanjutan)

D e s a	Jumlah asilita tor	Jumlah yang sudah ditatar	
		Masyarakat	Tim Penggerak
(1)	(2)	(3)	(4)
13. Kebon agung	36	30	24
14. Ngampelkulon	41	37	23
15. Ngampelwetan	40	30	23
16. Sudipayung	51	33	20
17. Dempelrejo	31	25	19
18. Pntatgede	71	25	19
19. Bojonggede	28	22	23
20. Banyuurip	41	35	25
21. Pacangrejo	26	21	19
22. Gubugsari	36	30	23
23. Pegandon	46	44	23
24. Penanggulan	61	50	28
Jumlah	952	733	541

Sumber data : PKK Kecamatan Pegandon.

KEGIATAN PKK KECAMATAN PEGANDOH
PROGRAM PENGHAYATAN DAN PENGAMALAH PANCASILA
TAHUN : 1994/1995

Tabel : 2.9 (lanjutan)

D e s a	Jumlah Kelompok		
	Simulasi	Keagamaan	Kadarkun
(1)	(2)	(3)	(4)
01. Pekuncen	14	5	-
02. P u g u h	14	3	-
03. Wonosari	16	5	-
04. Winong	20	4	-
05. Jatirejo	18	4	-
06. Rejosari	9	3	-
07. Sumbersari	30	6	-
08. Dawungsari	11	10	1
09. Margomulyo	18	3	-
10. Tegorejo	34	4	-
11. Pesawahan	7	3	-
12. Karangmulyo	8	2	-

Tabel : 2.9 (lanjutan)

D e s a	Jumlah Kelompok		
	Simulasi	Keagamaan	Kadarkum
(1)	(2)	(3)	(4)
13. Kebon agung	14	4	-
14. Ngampel kulon	27	4	-
15. Ngampel wetan	14	3	-
16. Sudipayung	21	2	-
17. Dempelrejo	17	3	-
18. Putatgede	16	3	-
19. Bojonggede	12	2	-
20. Banyuurip	16	4	-
21. Pucangrejo	10	3	-
22. Gubugsari	15	4	-
23. Pegandon	13	2	-
24. Penanggulan	22	4	-
Jumlah	396	90	1

Sumber data : PKK Kecamatan Pegandon.

JUMLAH KELOMPOK KEGIATAN PKK KECAHATAN
PEGANDON UNTUK PROGRAM GOTONG ROYONG DIRINCI PER
DESA TAHUN : 1994/1995

Tabel : 2.10

D e s a	Kerja Bakti	Rukun Kenatian	Jimpitan	Arisan
(1)	(2)	(3)	(4)	(5)
01. Pekuncen	14	5	14	5
02. P u g u h	14	6	14	6
03. Wonosari	16	5	16	5
04. Winong	20	4	20	4
05. Jatirejo	18	4	18	4
06. Rejosari	9	3	9	3
07. Sumbersari	30	5	30	5
08. Dawungsari	11	3	11	14
09. Margomulyo	18	3	18	3
10. Tegorejo	34	6	34	6
11. Pesawahan	7	3	7	3
12. Karangmulyo	8	2	8	2
13. Kebon agung	14	4	14	4

Tabel : 2.10 (lanjutan)

D e s a	Kerja Bakti	Rukun Kematian	Jimpitan	Arisan
(1)	(2)	(3)	(3)	(5)
14. Ngampel kulon	27	4	27	4
15. Ngampel wetan	14	3	14	3
16. Sudipayung	21	2	21	2
17. Dempelrejo	17	3	17	3
18. Putatgede	16	3	16	3
19. Bojonggede	12	2	12	2
20. Banyuurip	16	4	16	4
21. Pucangtejo	10	3	10	3
22. Gubugsari	15	4	15	4
23. Pegandon	13	5	13	5
24. Penanggulan	22	4	22	4
Jumlah	396	90	396	101

Sumber data : PKK Kecamatan Pegandon.

JUMLAH KEGIATAN PKK KECAMATAN PEGANDON
UNTUK PROGRAM PANGAN TAHUN 1994/1995

Tabel : 2.11

D e s a	Kader Gisi	Warung Hidup	Peternakan /Perikanan	Apotik Hidup
(1)	(2)	(3)	(4)	(5)
01. Pekuncen	6	250	397	20
02. P u g u h	18	372	470	24
03. Wonosari	9	329	568	30
04. Winong	12	551	877	46
05. Jatirejo	21	441	599	32
06. Rejosari	20	292	369	19
07. Sumbersari	36	536	848	45
08. Dawungsari	12	209	330	28
09. Margomulyo	15	600	722	38
10. Tegorejo	35	718	1049	55
11. Pesawahan	6	319	466	25
12. Karangmulyo	11	337	534	28
13. Kebonagung	25	367	580	61

Tabel : 2.11 (lanjutan)

D e s a	Kader Gizi	Warung Hidup	Peternakan /Perikanan	Apotik Hidup
(1)	(2)	(3)	(4)	(5)
14. Ngampel kulon	13	369	584	31
15. Ngampel wetan	15	138	238	13
16. Sudipayung	10	371	641	35
17. Dempelrejo	15	300	475	25
18. Putatgede	15	279	378	20
19. Bojonggede	10	163	282	15
20. Banyuurip	36	273	428	23
21. Pucangrejo	15	276	464	21
22. Gubugsari	16	448	270	37
23. Pegandon	18	324	513	27
24. Penanggulan	24	506	641	34
Kec. Pegandon	5	5	26	15
Jumlah	418	8.773	12.749	747

Sumber Data : PKK Kecamatan Pegandon.

JUMLAH KEGIATAN PKK KECAMATAN PEGANDON
UNTUK PROGRAM PERUMAHAN DAN TATA LAKSANA RUMAH
TANGGA TAHUN : 1994/1995

Tabel : 2.12

D e s a	Rumah Sehat sesuai Kriteria PKK		
	A	B	C
(1)	(2)	(3)	(4)
01. Pekuncen	94	289	-
02. P u g u h	173	294	-
03. Wonosari	209	395	-
04. Winong	188	673	-
05. Jatirejo	269	305	-
06. Rejosari	208	202	-
07. Sumpersari	137	748	-
08. Dawungsari	125	233	-
09. Margomulyo	343	529	-
10. Tegorejo	158	301	-
11. Pesawahan	173	374	-
12. Karangmulyo	216	365	-
13. Kebon agung	288	270	-

Tabel : 2.12 (lanjutan)

D e s a	Rumah Sehat sesuai Kriteria PKK		
	A	B	C
(1)	(2)	(3)	(4)
14. Ngampel kulon	240	331	-
15. Ngampel wetan	167	433	-
16. Sudipayung	129	278	-
17. Dempelrejo	194	265	-
18. Putatgede	157	264	-
19. Bojonggede	99	198	-
20. Banyuurip	133	213	-
21. Pucangrejo	132	289	-
22. Gubugsari	223	452	-
23. Pegandon	243	231	-
24. Penanggulan	372	262	-
Kec. Pegandon	25	-	-
Jumlah	4.695	8.194	-

Sumber Data : PKK Kecamatan Pegandon.

JUMLAH KEGIATAN PKK KECAMATAN PEGANDOH
UNTUK PROGRAM KESEHATAN
TAHUN ; 1994/1995

Tabel : 2.13

D e s a	Kader		Posyandu	
	Kesehatan	KB	2-4 Kegiatan	>4 Kegiatan
(1)	(2)	(3)	(4)	(5)
01. Pekuncen	16	19	-	4
02. P u g u h	16	19	-	4
03. Wonosari	20	23	-	5
04. Winong	15	23	-	4
05. Jatirejo	16	22	-	4
06. Rejosari	19	13	-	3
07. Sumbersari	23	37	-	6
08. Dawungsari	36	15	-	3
09. Margomulyo	20	22	-	3
10. Tegorejo	36	40	-	5
11. Pesawahan	14	13	-	3
12. Karangmulyo	18	10	-	3

Tabel : 2.13 (lanjutan)

D e s a	Kader		Posyandu	
	Kesehatan	KB	2-4 Kegi atan	> 4 Kegi atan
(1)	(2)	(3)	(4)	(5)
013. Kebon agung	16	10	-	4
14. Ngampel kulon	14	32	-	4
15. Ngampel wetan	9	17	-	2
16. Sudipayung	16	27	-	4
17. Dempelrejo	18	23	-	3
18. Putatgede	16	21	-	4
19. Bojonggede	14	15	-	2
20. Banyuurip	16	21	-	4
21. Pucangrejo	14	14	-	3
22. Gubugsari	18	20	-	4
23. Pegandon	14	10	-	4
24. Penanggulan	18	27	-	4
Jumlah	432	493	-	89

Sumber Data : PKK Kecamatan Pegandon.

JUMLAH KEGIATAN PKK KECAMATAN PEGANDON
UNTUK PROGRAM KESEHATAN

TAHUN : 1994/1995

Tabel : 2.13 (lanjutan)

D e s a	Keluarga Berencana		
	P U S	Akseptor	Pos KB
(1)	(2)	(3)	(4)
01. Pekuncen	272	14	14
02. P u g u h	351	22	14
03. Wonosari	426	16	17
04. Winong	560	11	20
05. Jatirejo	464	14	14
06. Rejosari	475	8	17
07. Summersari	611	12	30
08. Dawungsari	226	21	11
09. Margomulyo	433	7	20
10. Tegorejo	744	8	34
11. Pesawahan	369	10	7
12. Karangmulyo	363	25	15

Tabel : 2.13 (lanjutan)

D e s a	Keluarga Berencana		
	P . U S .	Akseptor	Pos KB
(1)	(2)	(3)	(4)
13. Kebon agung	464	14	14
14. Ngampel kulon	478	21	27
15. Ngampel wetan	165	9	14
16. Sudipayung	514	25	22
17. Dempelrejo	374	24	19
18. Putatgede	297	14	16
19. Bojonggede	224	8	12
20. Banyuurip	371	3	16
21. Pucangrejo	332	11	10
22. Gubugsari	489	12	15
23. Pegandon	334	9	14
24. Penanggulan	426	5	22
Jumlah	9.762	323	414

Sumber Data : PKK Kecamatan Pegandon.

PENDUDUK DIPERINCI PER DESA DI KECAMATAN
PEGANDON TAHUN : 1991-1994

Tabel : 3:1

D e s a	1991	1992	1993	1994
(1)	(2)	(3)	(4)	(5)
01. Pekuncen	1.822	1.841	1.857	1.864
02. P u g u h	2.392	2.451	2.480	2.504
03. Wonosari	2.678	2.635	2.664	2.687
04. Winong	4.279	4.446	4.497	4.545
05. Jatirejo	2.878	2.911	2.939	2.953
06. Rejosari	1.820	1.872	1.887	1.885
07. Sumpersari	3.912	3.906	3.900	3.903
08. Dawungsari	1.463	1.463	1.468	1.475
09. Margomulyo	3.019	3.057	3.080	3.086
10. Tegorejo	4.658	4.697	4.690	4.708
11. Pesawahan	2.248	2.252	2.262	2.280
12. Karangmulyo	2.539	2.566	2.603	2.626
13. Kebon agung	2.943	2.979	3.018	3.051

Tabel : 3.1 (lanjutan)

D e s a	1991	1992	1993	1994
(1)	(2)	(3)	(4)	(5)
14. Ngampel kulon	2.909	2.929	2.946	2.966
15. Ngampel wetan	1.083	1.090	1.099	1.094
16. Sudipayung	2.964	3.012	3.028	3.103
17. Dempelrejo	2.243	2.273	2.286	2.300
18. Putatgede	1.692	1.708	1.730	1.750
19. Bojonggede	1.317	1.340	1.363	1.390
20. Banyuurip	2.228	2.258	2.268	2.285
21. Pucangrejo	2.022	2.039	2.043	2.073
22. Gubugsari	3.447	3.526	3.579	3.631
23. Pegandon	2.437	2.463	2.459	2.446
24. Penanggulan	3.515	3.488	3.493	3.516
Jumlah	62.508	63.202	63.639	64.121

Sumber Data : Statistik Kecamatan Pegandon.

PENDUDUK DIPERINCI MENURUT LAKI - LAKI
DAN PEREMPUAN DI KECAMATAN PEGANDON
TAHUN : 1994

Tabel : 3.2

D e s a	Laki-laki	Perempuan	Jumlah
(1)	(2)	(3)	(4)
01. Pekuncen	934	930	1.864
02. P u g u h	1.213	1.291	2.504
03. Wonosari	1.337	1.350	2.687
04. Winang	2.174	2.371	4.545
05. Jatirejo	1.421	1.532	2.953
06. Rejosari	923	962	1.885
07. Sumbersari	1.836	2.067	3.903
08. Dawungsari	690	785	1.475
09. Margomulyo	1.517	1.569	3.086
10. Tegorejo	2.312	2.396	4.708
11. Pesawahan	1.124	1.156	2.280
12. Karangmulyo	1.273	1.353	2.626

Tabel : 3.2 (lanjutan)

D e s a	Laki-laki	Perempuan	Jumlah
(1)	(2)	(3)	(4)
13. Kebon agung	1.517	1.534	3.051
14. Ngampel kulon	1.493	1.473	2.966
15. Ngampel wetan	542	552	1.094
16. Sudipayung	1.472	1.631	3.103
17. Dempelrejo	1.145	1.155	2.300
18. Putatgede	867	883	1.750
19. Bojonggede	681	709	1.390
20. Banyuurip	1.050	1.235	2.285
21. Pucangrejo	1.026	1.047	2.073
22. Gubugsari	1.780	1.851	3.631
23. Pegandon	1.183	1.263	2.446
24. Penanggulan	1.710	1.806	3.516
Jumlah	31.220	32.901	64.121

Sumber data : Statistik Kecamatan Pegandon.

BANYAKNYA PENDUDUK DEWASA DAN ANAK DIPERINCI
PER DESA DI KECAMATAN PEGANDON
TAHUN : 1994

Tabel : 3.3

D e s a	Dewasa		Anak		Junlah
	L	P	L	P	L+P
(1)	(2)	(3)	(4)	(5)	(6)
01. Pekuncen	570	590	364	340	1.864
02. P u g u h	741	819	472	472	2.504
03. Wonosari	816	857	521	493	2.587
04. Winang	1327	1504	847	867	4.545
05. Jatirejo	867	972	554	560	2.953
06. Rejosari	563	610	360	352	1.885
07. Sumpersari	1121	1311	715	756	3.903
08. Dawungsari	421	498	269	287	1.475
09. Margomulyo	926	995	591	574	3.086
10. Tegorejo	1412	1520	900	876	4.708
11. Pesawahan	686	734	438	422	2.280
12. Karangmulyo	777	859	496	494	2.626

Tabel : 3.3 (lanjutan)

D e s a	Dewasa		Anak		Junlah
	L	P	L	P	L+P
(1)	(2)	(3)	(4)	(5)	(6)
13. Kebon Agung	925	973	592	561	3.051
14. Ngampel kulon	911	935	582	538	2.966
15. Ngampel wetan	329	351	213	201	1.094
16. Sudipayung	899	1035	573	596	3.103
17. Dempelrejo	699	733	446	422	2.300
18. Putatgede	529	560	338	323	1.750
19. Bojonggede	416	450	265	259	1.390
20. Banyuurip	641	784	409	451	2.285
21. Pucangrejo	626	664	400	383	2.073
22. Gubugsari	1087	1175	693	676	3.631
23. Pegandon	722	801	461	462	2.446
24. Penanggulan	1044	1146	666	660	3.516
Jumlah	19.055	20.876	12.165	12.025	64.121

Sumber Data : Statistik Kecamatan Pegandon.

PENDUDUK MENURUT KELOMPOK UMUR DAN JENIS
KELAMIN DI KECAMATAN PEGANDON
TAHUN : 1994

Tabel : 3.4

Kelompok umur	Laki-laki	Perempuan	Jumlah
(1)	(2)	(3)	(4)
01. 0 - 4	3.932	3.965	7.897
02. 5 - 9	4.267	4.201	8.468
03. 10 - 14	3.966	3.859	7.825
04. 15 - 19	3.290	3.297	6.587
05. 20 - 24	2.497	2.931	5.428
06. 25 - 29	2.354	2.704	5.058
07. 30 - 39	4.267	4.382	8.649
08. 40 - 49	2.550	2.846	5.396
09. 50 - 59	1.907	2.214	4.121
10. 60 ±	2.190	2.502	4.692
Jumlah	31.220	32.901	64.121

Sumber Data : Statistik Kecamatan Pegandon.

SEX RATIO PENDUDUK KECAMATAN PEGANDON
DI PERINCI PER DESA
TAHUN : 1994

Tabel : 3.5

Desa	Laki-laki	Perempuan	Sex Ratio
(1)	(2)	(3)	(4)
01. Pekuncen	934	930	100,43
02. P u g u h	1213	1291	93,96
03. Wonosari	1337	1350	99,04
04. Winong	2174	2371	91,69
05. Jatirejo	1421	1532	92,75
06. Rejosari	923	962	95,95
07. Sumpalsari	1836	2067	88,82
08. Dawungsari	690	785	87,90
09. Margomulyo	1517	1569	96,69
10. Tegorejo	2312	2396	96,49
11. Pesawahan	1124	1156	97,23
12. Karangmulyo	1273	1353	94,09

Tabel : 3.5 (lanjutan)

D e s a	Laki-laki	Perempuan	Sex Ratio
(1)	(2)	(3)	(4)
13. Kebon agung	1517	1534	98,89
14. Ngampel kulon	1493	1473	101,36
15. Ngampel wetan	542	552	98,19
16. Sudipayang	1472	1631	90,25
17. Dempelrejo	1145	1155	99,13
18. Putatgede	867	883	98,19
19. Bojonggede	681	709	96,05
20. Banyuurip	1050	1235	85,02
21. Pucangrejo	1026	1047	97,99
22. Gubugsari	1780	1851	96,16
23. Pegandon	1183	1263	93,67
24. Penanggulan	1710	1806	94,68
Jumlah	31.220	32.901	94,89

Sumber Data : Statistik Kecamatan Pegandon.

KEPADATAN PENDUDUK KECAMATAN PEGANDEN
DI PERINCI PER DESA
TAHUN : 1994

Tabel : 3.6

D e s a	Penduduk	Luas	Kepadatan
	Org	Km2	Org/Km2
(1)	(2)	(3)	(4)
01. Pekuncen	1.864	1,50	1.243
02. P u g u h	2.504	1,42	1.763
03. Wonosari	2.687	14,50	185
04. Winong	4.545	4,92	924
05. Jatirejo	2.953	12,25	241
06. Rejosari	1.885	1,89	997
07. Sumpalsari	3.903	2,44	1.600
08. Dawungsari	1.475	1,01	1.460
09. Margomulyo	3.086	2,00	1.543
10. Tegorejo	4.708	2,21	2.130
11. Pesawahan	2.280	1,88	1.213
12. Karangmulyo	2.526	1,76	1.492

Tabel : 3.6 (lanjutan)

D e s a	Penduduk	Luas	Kepadatan
	org	Km2	org/Km2
(1)	(2)	(3)	(4)
13. Kebang agung	3.051	2,22	1.374
14. Ngampel kulon	2.966	1,43	2.074
15. Ngampel wetan	1.094	0,96	1.140
16. Sudipayung	3.103	2,17	1.430
17. Dempelrejo	2.300	1,54	1.494
18. Putatgede	1.750	1,51	1.159
19. Bojonggede	1.390	0,85	1.635
20. Banyuurip	2.285	1,70	1.344
21. Pucangrejo	2.073	1,26	1.645
22. Gubugsari	3.631	2,08	1.746
23. Pegandon	2.446	0,83	2.947
24. Penanggulan	3.516	0,67	5.248
Jumlah	64.121	65,00	986

Sumber Data : Statistik Kecamatan Pegandon.

BANYAKNYA PENDUDUK MENURUT LAPANGAN
PEKERJAAN/MATA PENCAHARIAN (UMUR 10 TH KEATAS)
DI KECAMATAN PEGANDON
TAHUN : 1994

Tabel : 3.7

Lapangan Pekerjaan/ Mata Pencaharian	Banyaknya (org)
(1)	(2)
01. Petani Sendiri	6.920
02. B uruh Tani	18.607
03. N e l a y a n	-
04. Pengusaha	361
05. Buruh Industri	1.489
06. Buruh Bangunan	1.170
07. Pedagang	1.630
08. Pengangkutan	600
09. Pegawai Negri/ ABRI	1.065
10. Pensiunan	389
11. Lain - lain	9.474
Jumlah	41.705

Sumber Data : Statistik Kecamatan Pegandon.

BANYAKNYA RUMAH TANGGA DAN BANGUNAN TEMPAT
TINGGAL DI KECAMATAN PEGANDON
TAHUN : 1994

Tabel : 3.8

D e s a	Rumah tangga	Tempat Tinggal Dinding			
		Batu/ Gdg.	$\frac{1}{2}$ Batu	Kayu	Bambu
(1)	(2)	(3)	(4)	(5)	(6)
01. Pekuncen	431	9	2	345	74
02. P u g u h	772	23	27	204	262
03. Wonosari	650	6	4	249	341
04. Winong	1015	10	47	894	142
05. Jatirejo	626	129	28	476	68
06. Rejosari	407	8	15	214	152
07. Sumbersari	916	26	199	459	289
08. Dawungsari	368	23	21	206	118
09. Margomulyo	728	34	9	515	133
10. Tegorejo	1085	98	69	678	229
11. Pesawahan	533	34	45	375	66
12. Karangmulyo	574	13	18	229	305

Tabel : 3.8 (lanjutan)

D e s a	Rumah Tangga	Tempat Tinggal Dinding			
		Batu/ Gdg.	$\frac{1}{2}$ Batu	Kayu	Bambu
(1)	(2)	(3)	(4)	(5)	(6)
13. Kebon agung	631	18	31	583	26
14. Ngampel kulon	631	8	10	506	74
15. Ngampel wetan	257	7	4	171	53
16. Sudipayung	707	72	19	527	59
17. Dempelrejo	670	42	8	149	193
18. Putatgede	422	21	115	162	119
19. Bojonggede	311	24	27	101	126
20. Banyuurip	498	35	62	364	37
21. Pucangrejo	477	14	22	382	52
22. Gubugsari	849	14	16	253	368
23. Pegandon	540	190	10	271	25
24. Penanggulan	727	147	116	383	45
Jumlah	14.825	1.005	924	8.696	3.356

Sumber Data : Statistik Kecamatan Pegandon.

BANYAKNYA KELAHIRAN, KEMATIAN, DATANG DAN
PINDAH DI KECAMATAN DIRINCI PERDESA
TAHUN : 1994

Tabel : 3.9

D e s a	Kelahiran	Kematian	Datang	Pindah
(1)	(2)	(3)	(4)	(5)
01. Pekuncen	18	11	1	1
02. P u g u h	37	12	3	4
03. Womosari	32	5	1	5
04. Winong	77	28	2	3
05. Jatirejo	29	21	10	4
06. Rejosari	21	22	2	3
07. Sunbersati	20	17	2	2
08. Dawungsari	16	23	39	25
09. Margomulyo	28	20	1	3
10. Tegorejo	56	50	34	22
11. Pesawahan	38	20	4	4
12. Karangmulyo	41	17	4	5

Tabel : 3.9 (lanjutan)

D e s a	Kelahiran	Kematian	Datang	Pindah
(1)	(2)	(3)	(4)	(5)
13. Kebon agung	59	25	1	2
14. Ngampel kulon	43	25	4	2
15. Ngampel wetan	9	5	-	9
16. Sudipayung	25	6	58	2
17. Dempelrejo	28	11	3	6
18. Putatgede	20	12	13	1
19. Bojonggede	23	7	39	28
20. Banyuurip	28	15	6	2
21. Pucangrejo	37	12	9	4
22. Gubugsari	76	22	4	6
23. Pegandon	8	22	2	1
24. Penanggulan	60	33	3	7
Jumlah	829	441	245	151

Sumber Data : Statistik Kecamatan Pegandon.

BANYAKNYA PENDUDUK MENURUT AGAMA YANG DI-
ANUT DI PERINCI PER DESA DI KECAMATAN PEGANDON
TAHUN : 1994

Tabel : 3.10

D e s a	Islam	Kristn Katlk	Kristn Protn	Hindu Budha	Jumlah
(1)	(2)	(3)	(4)	(5)	(6)
01. Pekuncen	1.864	-	-	-	1.864
02. P u g u h	2.487	17	-	-	2.504
03. Wonosari	2.687	-	-	-	2.687
04. Winong	4.545	-	-	-	4.545
05. Jatirejo	2.941	9	3	-	2.953
06. Rejosari	1.885	-	-	-	1.885
07. Sumbersari	3.903	-	-	-	3.903
08. Dawungsari	1.464	11	-	-	1.475
09. Margomulyo	3.080	6	-	-	3.086
10. Tegorejo	4.675	27	6	-	4.708
11. Pesawahan	2.280	-	-	-	2.280
12. Karangmulyo	2.614	8	4	-	2.626

Tabel : 3.10 (lanjutan)

D e s a	Islam	Kristn Katlk	Kristn Protn	Hindu Budha	Jumlah
(1)	(2)	(3)	(4)	(5)	(6)
13. Kebon agung	3.051	-	-	-	3.051
14. Ngampel kulon	2.964	2	-	-	2.966
15. Ngampel wetan	1.094	-	-	-	1.094
16. Sudipayung	3.102	1	-	-	3.103
17. Dempelrejo	2.282	18	-	-	2.300
18. Putatgede	1.750	-	-	-	1.750
19. Bojonggede	1.390	-	-	-	1.390
20. Banyuurip	2.285	-	-	-	2.285
21. Pucangrejo	2.073	-	-	-	2.073
22. Gubugsari	3.625	6	-	-	3.631
23. Pegandon	2.439	7	-	-	2.446
24. Penanggulan	3.510	6	-	-	3.516
Jumlah	63.990	118	13	-	64.121

Sumber Data : K U A Kecamatan Pegandon.

BANYAKNYA SEKOLAH TAMAN KANAK-KANAK, MURID
DAN GURU DI KECAMATAN PEGANDON DIPERINCI PERDESA
TAHUN : 1994

Tabel : 3.11

D e s a	Banyaknya :		
	Sekolah	Murid	Guru
(1)	(2)	(3)	(4)
01. Pekuncen	-	-	-
02. P u g u h	1	14	1
03. Wonosari	-	-	-
04. Winong	1	27	1
05. Jatirejo	1	24	1
06. Rejosari	1	25	1
07. Sumpalsari	2	92	4
08. Dawungsari	1	70	2
09. Margomulyo	1	22	2
10. Tegorejo	1	40	3
11. Pesawahan	-	-	-
12. Karangmulyo	1	21	1

Tabel : 3.11 (lanjutan)

D e s a	Banyaknya :		
	Sekolah	Murid	Guru
(1)	(2)	(3)	(4)
13. Kebon agung	1	43	3
14. Ngampel kulon	2	52	3
15. Ngampel wetan	1	29	2
16. Sudipayung	1	28	2
17. Dempelrejo	-	-	-
18. Putatgede	-	-	-
19. Bojonggede	-	-	-
20. Banyuurip	1	41	2
21. Pucangrejo	-	-	-
22. Gubugsari	-	-	-
23. Pegandon	1	52	2
24. Penanggulan	1	51	2
Jumlah	18	631	32

Sumber Data : DEPDIBUD Kecamatan Pegandon.

BANYAKNYA SEKOLAH DASAR, MURID MENURUT JENIS
KELAMIN DIPERINCI PERDESA DI KECAMATAN PEGANDON
TAHUN : 1994

Tabel : 3.12

D e s a	Sekolah	M u r i d		
		L	P	L + P
(1)	(2)	(3)	(4)	(5)
01. Pekuncen	1	150	154	304
02. P u g u h	3	292	302	594
03. Wonosari	3	279	279	558
04. Winong	2	280	293	573
05. Jatirejo	2	200	200	400
06. Rejosari	1	141	111	252
07. Sumbersari	3	384	343	727
08. Dawungsari	1	151	159	310
09. Margomulyo	1	136	129	265
10. Tegorejo	4	454	435	889
11. Pesawahan	2	216	170	386
12. Karangmulyo	2	213	192	405

Tabel : 3.12 (lanjutan)

D e s a	Sekolah	M u r i d		
		L	P	L + P
(1)	(2)	(3)	(4)	(5)
13. Kebon agung	1	175	130	305
14. Ngampel kulon	2	262	210	472
15. Ngampel wetan	1	85	85	170
16. Sudipayung	2	179	160	339
17. Dempelrejo	1	145	116	261
18. Putatgede	1	124	137	261
19. Bojonggede	1	105	105	210
20. Banyuurip	2	196	168	364
21. Pucangrejo	1	128	112	240
22. Gubugsari	2	243	242	485
23. Pegandon	1	162	144	306
24. Penanggulan	1	146	129	275
Jumlah	41	4.846	4.505	9.351

Sumber Data : Dinas P dan K Ranting Kec. Pegandon.

BANYAKNYA SEKOLAH DASAR, GURU TETAP DAN TIDAK
TETAP DIPERINCI PERDESA DI KECAMATAN PEGANDOH
TAHUN : 1994

Tabel : 3.13

D e s a	Sekolah	G u r u		
		Tetap	Tdk Tetap	Jumlah
(1)	(2)	(3)	(4)	(5)
01. Pekuncen	1	8	3	11
02. P u g u h	3	21	2	23
03. Wonosari	3	22	2	24
04. Winong	2	15	2	17
05. Jatirejo	2	15	3	18
06. Rejosari	1	8	-	8
07. Sumbersari	3	23	4	27
08. Dawungsari	1	8	1	9
09. Margomulyo	1	7	2	9
10. Tegorejo	4	31	5	36
11. Pesawahan	2	15	2	17
12. Karangmulyo	2	15	3	18

Tabel : 3.13 (lanjutan)

D e s a	Sekolah	G u r u		
		Tetap	Tdk Tetap	Jumlah
(1)	(2)	(3)	(4)	(5)
13. Kebon agung	1	10	1	11
14. Ngampel kulon	2	15	1	16
15. Ngampel wetan	1	8	1	9
16. Sudipayung	2	16	1	17
17. Dempselrejo	1	8	1	9
18. Putatgede	1	8	1	9
19. Bojonggede	1	8	1	9
20. Banyuurip	2	16	2	18
21. Pucangrejo	1	7	1	8
22. Gubugsari	2	16	2	18
23. Pegandon	1	10	-	10
24. Penanggulan	1	8	1	9
Jumlah	41	318	42	360

Sumber Data : Dinas P dan K Ranting Kec. Pegandon.

BANYAKNYA MI DAN MURID MENURUT JENIS
JENIS KELAMIN DI KECAMATAN PEGANDON DIRINCI
PERDESA TAHUN : 1994

Tabel : 3.14

D e s a	M I	M u r i d		
		L	P	L + P
(1)	(2)	(3)	(4)	(5)
01. Pekuncen	-	-	-	-
02. P u g u h	-	-	-	-
03. Wonosari	-	-	-	-
04. Winong	1	119	128	247
05. Jatirejo	-	-	-	-
06. Rejosari	-	-	-	-
07. Sumbersari	-	-	-	-
08. Dawungsari	-	-	-	-
09. Margomulyo	-	-	-	-
10. Tegorejo	-	-	-	-
11. Pesawahan	-	-	-	-
12. Karangmulyo	-	-	-	-

Tabel : 3.14 (lanjutan)

D e s a	M I	M u r i d		
		L	P	L + P
(1)	(2)	(3)	(4)	(5)
13. Kebon agung	1	105	105	210
14. Ngampel kulon	-	-	-	-
15. Ngampel wejan	-	-	-	-
16. Sudipayung	1	103	109	212
17. Dempelrejo	-	-	-	-
18. Putatgede	-	-	-	-
19. Bojonggede	-	-	-	-
20. Banyuurip	-	-	-	-
21. Pucangrejo	1	49	43	92
22. Gubugsari	-	-	-	-
23. Pegandon	1	42	28	70
24. Penanggulan	1	103	88	191
Jumlah	6	521	501	1.022

Sumber D ata : MI se Kecamatan Pegandon.

BANYAKNYA MI DAN GURU MI DI KECAMATAN
PEGANDOH

TAHUN : 1994

Tabel : 3.15

D e s a	M I	Guru
(1)	(2)	(3)
01. Pekuncem	-	-
02. P u g u h	-	-
03. Wonosari	-	-
04. Winong	1	6
05. Jatirejo	-	-
06. Rejosari	-	-
07. Sumpersari	-	-
08. Dawungsari	-	-
09. Margomulyo	-	-
10. Tegorejo	-	-
11. Pesawahan	-	-
12. Karangmulyo	-	-

Tabel : 3.15 (lanjutan)

D e s a	M I	Guru
(1)	(2)	(3)
13. Kebon agung	1	8
14. Ngampel kulon	-	-
15. Ngampel wetan	-	-
16. Sudipayung	1	7
17. Dempelrejo	-	-
18. Putatgede	-	-
19. Bojonggede	-	-
20. Banyuurip	-	-
21. Pucangrejo	1	6
22. Gubugsari	-	-
23. Pegandon	1	7
24. Penanggulan	1	7
Jumlah	6	41

Sumber Data : MI Se Kecamatan Pegandon.

BANYAKNYA SEKOLAH MUJID DAN GURU SLTP DAN
SLTA DI KECAMATAN PEGANDON DIPERINCI PER DESA

TAHUN : 1994

Tabel : 3.16

D e s a	S L T P			S L T A		
	Seko lah	Murid	Guru	Seko lah	Murid	Guru
(1)	(2)	(3)	(4)	(5)	(6)	(7)
01. Pekuncen	-	-	-	-	-	-
02. P u g u h	-	-	-	-	-	-
03. Wonosari	-	-	-	-	-	-
04. Winong	-	-	-	-	-	-
05. Jatirejo	-	-	-	-	-	-
06. Rejosari	1	466	22	-	-	-
07. Sumpersari	-	-	-	-	-	-
08. Dawungsari	-	-	-	-	-	-
09. Margomulyo	-	-	-	-	-	-
10. Tegorejo	2	975	51	1	419	24
11. Pesawahan	-	-	-	-	-	-
12. Karangmulyo	-	-	-	-	-	-

Tabel : 3.16 (lanjutan)

D e s a	S L T P			S L T A		
	Seko lah	Murid	Guru	Seko lah	Murid	Guru
(1)	(2)	(3)	(4)	(5)	(6)	(7)
13. Kebon agung	-	-	-	-	-	-
14. Ngampel kulon	1	103	13	-	-	-
15. Ngampel wetan	-	-	-	-	-	-
16. Sudipayung	-	-	-	-	-	-
17. Dempelrejo	-	-	-	-	-	-
18. Putatgede	-	-	-	-	-	-
19. Bojonggede	-	-	-	-	-	-
20. Banyuurip	-	-	-	-	-	-
21. Pucangrejo	-	-	-	-	-	-
22. Gubugsari	-	-	-	-	-	-
23. Pegandon	1	194	13	-	-	-
24. Penanggulan	1	448	19	1	79	18
Jumlah	6	2.186	118	2	498	42

Sumber Data : Dept. Pendidikan dan Kebudayaan
Kec. Pegandon.

BANYAKNYA NIKAH, TALAK, CERAI, RUJUK
DI KECAMATAN PEGANDON

TAHUN : 1994

Tabel : 3.17

B u l a n	Banyaknya			
	Nikah	Talak	Cerai	Rujuk
(1)	(2)	(3)	(4)	(5)
01. Januari	40	1	-	-
02. Pebruari	15	2	1	-
03. Maret	39	2	-	-
04. April	39	6	4	-
05. M e i	68	2	3	-
06. J u n i	40	3	1	-
07. J u l i	47	1	2	-
08. Agustus	46	8	4	-
09. September	84	4	3	-
10. Oktober	58	-	2	-
11. Nopember	51	3	-	-
12. Desember	37	1	2	-
Jumlah	564	33	22	-

BANYAKNYA KEJADIAN NIKAH DI KECAMATAN
PEGANDON DI PERINCI PER DESA

TAHUN : 1994

Tabel : 3.18

D e s a	N i k a h
(1)	(2)
01. Pekuncen	19
02. P u g u h	22
03. Wonosari	25
04. Winong	29
05. Jatirejo	31
06. Rejosari	10
07. Sumpersari	38
08. Dawungsari	17
09. Margomulyo	22
10. Tegorejo	30
11. Pesawahan	34
12. Karangmulyo	25

Tabel : 3.18 (lanjutan)

D e s a	M i k a h
(1)	(2)
13. Kebon agung	34
14. Ngampel kulon	37
15. Ngampel wetan	7
16. Sindipayung	20
17. Dempelrejo	13
18. Putatgede	17
19. Bojonggede	11
20. Banyuurip	27
21. Pucangrejo	17
22. Gubugsari	33
23. Pegandon	17
24. Penanggulan	29
Jumlah	564

Sumber Data : K U A Kecamatan Pegandon.

BANYAKNYA TEMPAT IBADAH DIPERINCI
PERDESA DI KECAMATAN PEGANDON
TAHUN : 1994

Tabel : 3.19

D e s a	Tempat Ibadah			
	Masjid	Gereja	Kuil	Musolla /surau
(1)	(2)	(3)	(4)	(5)
01. Pekuncen	1	-	-	6
02. P u g u h	1	-	-	7
03. Wonosari	2	-	-	9
04. Winong	2	-	-	19
05. Jatirejo	2	-	-	11
06. Rejosari	1	-	-	6
07. Sumbersari	1	-	-	15
08. Dawungsari	1	-	-	4
09. Margomulyo	3	-	-	7
10. Tegorejo	2	-	-	17
11. Pesawahan	1	-	-	11
12. Karangmulyo	1	-	-	6

Tabel : 3.19 (lanjutan)

D e s a	Tempat Ibadah			
	Masjid	Gereja	Kuil	Musolla /Surau
(1)	(2)	(3)	(4)	(5)
13. Kebon agung	1	-	-	9
14. Ngampel kulon	1	-	-	12
15. Ngampel wetan	1	-	-	4
16. Sudipayung	2	-	-	9
17. Dempelrejo	2	-	-	9
18. Putatgede	1	-	-	7
19. Bojonggede	1	-	-	7
20. Banyuurip	1	-	-	8
21. Pucangrejo	1	-	-	10
22. Gubugsari	1	-	-	17
23. Pegandon	1	-	-	14
24. Penanggulan	1	-	-	15
Jumlah	31	-	-	239

Sumber Data : K U A Kecamatan Pegandon.

BANYAKNYA PENDUDUK PENYANDANG CACAT
DI PERINCI PERDESA DI KECAMTAN PEGANDON
TAHUN : 1994

Tabel : 3.20

D e s a	C a c a t / T u n a			
	Netra	Mental	Rungu/ Wicara	Tubuh
(1)	(2)	(3)	(4)	(5)
01. Pekuncen	2	-	1	4
02. P u g u h	2	1	3	2
03. Wonosari	3	2	-	4
04. Winong	3	3	-	2
05. Jatirejo	-	-	-	4
06. Rejosari	5	3	6	2
07. Sumpersari	5	3	1	8
08. Dawungsari	1	-	2	2
09. Margomulyo	4	1	2	2
10. Tegorejo	7	7	2	7
11. Pesawahan	2	-	-	1
12. Karangmulyo	1	2	-	7

Tabel : 3.20 (lanjutan)

D e s a	C a c a t / T u n a			
	Netra	Mental	Rungu/ Wicara	Tubuh
(1)	(2)	(3)	(4)	(5)
13. Kebonagung	2	1	3	1
14. Ngampelkulon	3	-	2	-
15. Ngampelwetan	1	1	1	4
16. Sudipayung	3	3	4	1
17. Dempelrejo	4	3	3	2
18. Putatgede	6	2	2	-
19. Bojonggede	2	2	-	2
20. Banyuurip	3	2	1	1
21. Pucangrejo	2	1	1	3
22. Gubugsari	2	2	5	3
23. Pegandon	2	4	-	1
24. Penanggulan	4	2	2	1
Jumlah	69	45	41	64

Sumber Data : Dinas Sosial Kecamatan Pegandon.

LUAS LAHAN TANAH SAWAH DI PERINCI
MENURUT JENIS PENGAIRAN DI KECAMATAN PEGANDON
TAHUN : 1994

Tabel : 4.1

Jenis Pengairan	Luas Lahan Tanah Sawah (ha)
(1)	(2)
01. Irigasi Tehnis	1.741,596
02. Irigasi setengah Tehnis	-
03. Irigasi Sederhana	-
04. Tadah Hujan	373,200
Jumlah	2.114,796

Sumber Data : Dinas Pertanian Tan. Pangan
Kecamatan Pegandon.

LUAS PANEN DAN PRODUKSI PADI SAWAH DAN PADI
GOGO DIPERINCI PERDESA DI KECAMATAN PEGANDON
TAHUN : 1994

Tabel : 4.2

D e s a	Padi Sawah		Padi Gogo	
	Luas (Ha)	Produksi (Ton)	Luas (Ha)	Produksi (Ton)
(1)	(2)	(3)	(4)	(5)
01. Pekuncen	9	58,5	10	40,0
02. P u g u h	99	643,5	10	50,0
03. Wobosari	20	126,0	86	481,6
04. Winong	219	1.467,3	100	510,0
05. Jatirejo	185	1.239,5	95	541,5
06. Rejosari	97	698,4	-	-
07. Sumpersari	242	1.645,6	-	-
08. Dawungsari	78	546,0	-	-
09. Margomulyo	177	1.150,5	-	-
10. Tegorejo	60	420,0	-	-
11. Pesawahan	66	442,2	-	-
12. Karangmulyo	84	546,0	-	-

Tabel : 4.2 (lanjutan)

D e s a	Padi Sawah		Padi Gogo	
	Luas (Ha)	Produksi (Ton)	Luas (Ha)	Produksi (Ton)
(1)	(2)	(3)	(4)	(5)
13. Kebon agung	110	770,0	-	-
14. Ngampel kulon	83	581,0	-	-
15. Ngampel wetan	66	422,4	-	-
16. Sudipayung	81	510,3	-	-
17. Dempelrejo	156	1.076,4	-	-
18. Putatgede	53	344,5	-	-
19. Bojonggede	76	494,0	-	-
20. Banyuurip	73	496,4	-	-
21. Pucangrejo	71	497,0	-	-
22. Gubugsari	117	819,0	-	-
23. Pegandon	28	196,0	-	-
24. Penanggulan	42	289,8	-	-
Jumlah	2.292	15.480,3	301	1.623,1

Sumber Data : Dinas Pertanian Tan. Pangan Kec. Pegandon.

LUAS PANEN DAN PRODUKSI KACANG TANAH
DAN KEDELAI DI PERINCI PER DESA DI KECAMATAN PEGANDON
TAHUN : 1994

Tabel : 4.3

D e s a	Kacang Tanah		Kedelai	
	Luas (Ha)	Produksi (ton)	Luas (Ha)	Produksi (Ton)
(1)	(2)	(3)	(4)	(5)
01. Pekuncen	2	3,6	-	-
02. P u g g u h	-	-	-	-
03. Wonosari	3	5,4	-	-
04. Winong	2	3,6	-	-
05. Jatirejo	1	1,8	-	-
06. Rejosari	-	-	-	-
07. Sumpersari	-	-	-	-
08. Dawungsari	-	-	-	-
09. Margomulyo	-	-	-	-
10. Tegorejo	2	3,6	-	-
11. Pesawahan	2	3,6	-	-
12. Karangmulyo	1	1,8	-	-

Tabel : 4.3 (lanjutan)

D e s a	Kacang Tanah		Kedelai	
	Luas (Ha)	Produksi (Ton)	Luas (Ha)	Produksi (Ton)
(1)	(2)	(3)	(4)	(5)
13. Kebon agung	1	1,8	-	-
14. Ngampelkulon	-	-	-	-
15. Ngampelwetan	-	-	-	-
16. Sudipayung	-	-	-	-
17. Dempelrejo	-	-	8	5,6
18. Putatgede	-	-	-	-
19. Bojonggede	-	-	-	-
20. Banyuurip	3	5,4	-	-
21. Pucangrejo	-	-	-	-
22. Gubugsari	-	-	-	-
23. Pegandon	-	-	-	-
24. Penanggulan	-	-	-	-
Jumlah	17	30,6	8	5,6

Sumber Data : Dinas Pertanian Tan. Pangan Kec. Pegandon.

LUAS PANEN DAN PRODUKSI PALAWIJA
DIPERINCI PERDESA DI KECAMATAN PEGANDON
TAHUN : 1994

Tabel : 4.4

D e s a	Ketela Pohon		Jagung	
	Luas (Ha)	Produksi (Ton)	Luas (Ha)	Produksi (Ton)
(1)	(2)	(3)	(4)	(5)
01. Pekuncen	62	930,0	2	3,2
02. P u g u h	35	525,0	2	3,4
03. Wonosari	124	1.860,0	3	5,1
04. Winong	135	2.025,0	3	5,1
05. Jatirejo	104	1.560,0	2	3,0
06. Rejosari	-	-	-	-
07. Sumpersari	-	-	-	-
08. Dawungsari	-	-	1	1,3
09. Margomulyo	-	-	1	1,3
10. Tegorejo	-	-	7	8,4
11. Pesawahan	-	-	5	7,0
12. Karangmulyo	-	-	-	-

Tabel : 4.4 (lanjutan)

D e s a	Ketela Pohon		Jagung	
	Luas (Ha)	Produksi (Ton)	Luas (Ha)	Produksi (Ton)
(1)	(2)	(3)	(4)	(5)
13. Kebon agung	-	-	2	2,4
14. Ngampelkulon	-	-	-	-
15. Ngampelwetan	-	-	-	-
16. Sudipayung	-	-	10	14,0
17. Dempelrejo	-	-	-	-
18. Putatgede	-	-	8	10,4
19. Bojonggede	-	-	-	-
20. Banyuurip	-	-	2	2,4
21. Pucangrejo	-	-	-	-
22. Gubugsari	-	-	-	-
23. Pegandon	-	-	-	-
24. Penanggulan	-	-	-	-
Jumlah	460	6.900,0	48	67,0

Sumber Data : Dinas Pertanian Tan. Pangan Kec. Pegandon.

BANYAKNYA TERNAK BESAR DAN KECIL
DIPERINCI PER DESA DI KECAMATAN PEGANDON
TAHUN : 1994

Tabel : 4.5

D e s a	Ternak Besar			Ternak Kecil	
	Sapi biasa	Kerbau	Kuda	Babi	Kambing /Domba
(1)	(2)	(3)	(4)	(5)	(6)
01. Pekuncen	121	5	2	-	56
02. P u g u h	21	19	19	-	63
03. Wonosari	18	58	4	-	92
04. Winong	58	36	6	-	978
05. Jatirejo	1	12	25	-	67
06. Rejosari	1	3	25	-	88
07. Sumpersari	23	23	9	-	129
08. Dawungsari	-	4	17	-	115
09. Margomulyo	35	-	7	-	57
10. Tegorejo	17	20	6	-	68
11. Pesawahan	20	5	1	-	32
12. Karangmulyo	5	8	1	-	51

Tabel : 4.5 (lanjutan)

D e s a	Ternak Besar			Ternak Kecil	
	Sapi biasa	Kerbau	Kuda	Babi	Kambing /Domba
(1)	(2)	(3)	(4)	(5)	(6)
13. Kebon agung	-	3	3	-	193
14. Ngampelkulon	-	-	5	-	140
15. Ngampelwetan	-	5	-	-	71
16. Sudipayung	-	16	4	-	144
17. Dempelrejo	1	-	1	-	435
18. Putatgede	-	16	-	-	185
19. Bojonggede	-	9	3	-	65
20. Banyuurip	-	31	1	-	300
21. Pucangrejo	5	11	2	-	26
22. Gubugsari	4	4	1	-	42
23. Pegandon	-	-	-	-	78
24. Penanggulan	-	-	-	-	44
Jumlah	330	288	142	-	3.519

Sumber data : Dinas Peternakan Kec. Pegandon.

BANYAKNYA TERNAK UNGGAS DI KECAMATAN
PEGANDON, DI PERINCI PER DESA
TAHUN : 1994

Tabel : 4.6

D e s a	Banyaknya Ternak Unggas			
	Ayam Kampung	Ayam Ras	Itik	Itik Manila
(1)	(2)	(3)	(4)	(5)
01. Pekuncen	7.016	-	50	75
02. P u g u h	1.200	-	551	9
03. Wonosari	2.000	-	-	-
04. Winong	2.940	-	317	-
05. Jatirejo	3.270	700	-	-
06. Rejosari	463	-	35	3
07. Sumpersari	1.969	-	320	29
08. Dawungsari	701	-	10	11
09. Margomulyo	1.500	-	400	15
10. Tegorejo	3.641	-	252	180
11. Pesawahan	2.000	-	75	-
12. Karangmulyo	4.029	-	366	27

Tabel : 4.6 (lanjutan)

D e s a	Banyaknya Ternak Unggas			
	Ayam Kampung	Ayam Ras	Itik	Itik Manila
(1)	(2)	(3)	(4)	(5)
13. Kebon agung	1.997	-	203	15
14. Ngampelkulon	3.780	-	100	30
15. Ngampelwetan	1.162	-	-	20
16. Sudipayung	2.305	-	130	17
17. Dempelrejo	2.275	-	10	700
18. Putatgede	4.095	-	115	65
19. Bojonggede	1.900	-	400	7
20. Banyuurip	2.976	-	-	-
21. Pucangrejo	2.019	-	361	-
22. Gubugsari	1.300	-	120	11
23. Pegandon	3.090	-	-	109
24. Penanggulan	1.732	-	-	43
Jumlah	59.360	700	3.815	1.366

Sumber data : Dinas Peternakan Kec. Pegandon.

BANYAKNYA SARANA ANGKUTAN KENDARAAN TAK
BERMOTOR DIPERINCI PERDESA DI KECAMATAN PEGANDON
TAHUN : 1994

Tabel : 5.1

D e s a	Andong /Dokar	Gerobak Dorong	Sepeda	Becak
(1)	(2)	(3)	(4)	(5)
01. Pekuncen	2	-	179	-
02. P u g u h	-	-	215	-
03. Wonosari	4	1	71	2
04. Winong	6	-	378	-
05. Jatirejo	24	2	87	2
06. Rejosari	21	1	130	3
07. Sumpersari	9	-	210	8
08. Dawungsari	15	-	256	5
09. Margomulyo	6	14	623	20
10. Tegorejo	6	8	331	72
11. Pesawahan	1	6	274	16
12. Karangmulyo	1	17	417	4

Tabel : 5.1 (Lanjutan)

D e s a	Andong /Dokar	Gerobak Dorong	Sepeda	Becak
(1)	(2)	(3)	(4)	(5)
13. Kebon agung	3	5	423	2
14. Ngampelkulon	5	2	257	9
15. Ngampelwetan	-	4	183	4
16. Sudipayung	4	8	165	7
17. Dempelrejo	1	15	50	10
18. Putatgede	-	-	243	23
19. Bojonggede	-	-	133	24
20. Banyuurip	2	12	172	48
21. Pucangrejo	-	-	198	4
22. Gubugsari	-	4	200	12
23. Pegandon	-	-	61	30
24. Penanggulan	-	6	539	43
Jumlah	110	105	5.795	348

Sumber Data : Statistik Kecamatan Pegandon.

BANYAKNYA SARANA ANGKUTAN KENDARAAN
BERMOTOR DIPERINCI PERDESA DI KECAMATAN PEGANDON
TAHUN : 1994

Tabel : 5.2

D e s a	Bus	Colt	Truk	Mobil Pribadi	Sepeda Motor
(1)	(2)	(3)	(4)	(5)	(6)
01. Pekuncen	-	-	-	-	14
02. P u g u h	-	2	-	-	75
03. Wonosari	-	3	-	-	14
04. Winong	-	2	-	-	28
05. Jatirejo	-	-	-	2	46
06. Rejosari	-	1	-	-	35
07. Sumbersari	-	2	-	1	49
08. Dawungsari	-	2	1	1	37
09. Margomulyo	-	4	2	1	32
10. Tegorejo	-	-	-	6	112
11. Pesawahan	-	2	2	-	30
12. Karangmulyo	1	-	-	-	59

Tabel : 5.2 (lanjutan)

D e s a	Bus	Colt	Truk	Mobil Pribadi	Sepeda Motor
(1)	(2)	(3)	(4)	(5)	(6)
13. Kebon agung	-	2	-	-	51
14. Ngampelkulon	-	5	-	-	44
15. Ngampelwetan	-	-	-	-	15
16. Sudipayung	-	2	-	-	48
17. Dempelrejo	-	5	-	-	10
18. Putatgede	1	1	-	-	20
19. Bojonggede	-	2	-	-	30
20. Banyuurip	-	-	-	2	23
21. Pucangrejo	-	-	-	-	23
22. Gubugsari	-	4	-	-	61
23. Pegandon	-	5	-	2	72
24. Penanggulan	1	14	2	3	72
Jumlah	3	58	7	18	1.000

Sumber Data : Statistik Kecamatan Pegandon.

BANYAKNYA PESAWAT RADIO, TV DAN TELEPHON
DIPERINCI PERDESA DI KECAMATAN PEGANDON
TAHUN : 1994

Tabel : 5.3

D e s a	Radio	T V	Telephon
(1)	(2)	(3)	(4)
01. Pekuncen	117	50	-
02. P u g u h	79	81	-
03. Wonosari	152	19	-
04. Winong	139	75	-
05. Jatirejo	37	47	-
06. Rejosari	36	39	-
07. Sumbersari	39	58	-
08. Dawungsari	12	46	-
09. Margomulyo	201	151	-
10. Tegorejo	196	272	7
11. Pesawahan	200	38	-
12. Karangmulyo	62	86	-

Tabel : 5.3 (lanjutan)

D e s a	Radio	T V	Telephon
(1)	(2)	(3)	(4)
13. Kebonagung	268	103	-
14. Ngampelkulon	41	70	-
15. Ngampelwetan	120	55	-
16. Sudipayung	176	104	-
17. Dempelrejo	85	76	-
18. Putatgede	56	61	-
19. Bojonggede	65	62	-
20. Banyuurip	86	36	-
21. Pucangrejo	133	57	-
22. Gubugsari	26	71	-
23. Pegandon	60	140	6
24. Penanggulan	141	213	7
Jumlah	2.527	2.010	20

Sumber Data : Statistik Kecamatan Pegandon.

BANYAKNYA DOKTER DAN PARAMEDIS
DIPERINCI PERDESA DI KECAMATAN PEGANDOH
TAHUN : 1994

Tabel : 6.1

D e s a	Dokter	Perawat	Bidan	Jumlah
(1)	(2)	(3)	(4)	(5)
01. Pekuncen	-	-	1	1
02. P u g u h	-	2	1	3
03. Wonosari	-	1	1	2
04. Winong	-	-	1	1
05. Jatirejo	1	1	1	3
06. Rejosari	-	1	1	2
07. Sumpersari	-	3	2	5
08. Dawungsari	-	1	1	2
09. Margomulyo	-	3	1	4
10. Tegorejo	1	2	2	5
11. Pesawahan	-	3	1	4
12. Karangmulyo	-	-	1	1

Tabel : 6.1 (lanjutan)

D e s a	Dokter	Perawat	Bidan	Jumlah
(1)	(2)	(3)	(4)	(5)
13. Kebonagung	-	1	1	2
14. Ngampelkulon	1	-	1	2
15. Ngampelwetan	-	-	-	-
16. Sudipayung	-	-	1	1
17. Dempelrejo	-	1	1	2
18. Putatgede	-	1	2	3
19. Bojonggede	-	-	1	1
20. Banyuurip	-	1	1	2
21. Pucangrejo	-	1	1	2
22. Gubugsari	-	1	1	2
23. Pegandon	-	1	1	2
24. Penanggulan	-	-	1	1
Jumlah	3	24	26	53

Sumber Data : PUSKESMAS I dan II Kec. Pegandon.

BANYAKNYA TEMPAT/SARANA KESEHATAN
DIPERINCI PERDESA DI KECAMATAN PEGANDON

TAHUN : 1994

Tabel : 6.2

D e s a	Pusks mas	Pusks mas Pemb	Dokter Prkat	Bidan Prakt	Polih des
(1)	(2)	(3)	(4)	(5)	(6)
01. Pekuncen	-	-	-	-	1
02. P u g u h	-	-	-	-	1
03. Wonosari	-	-	-	-	1
04. Winong	-	1	-	-	1
05. Jatirejo	-	-	1	-	1
06. Rejosari	-	-	-	-	1
07. Summersari	-	-	-	1	1
08. Dawungsari	-	-	-	-	1
09. Margomulyo	-	-	-	-	1
10. Tegorejo	1	-	1	2	-
11. Pesawahan	-	-	-	-	1
12. Karangmulyo	-	-	-	-	1

Tabel : 6.2 (lanjutan)

D e s a	Puske mas	Pusks mas Pemb	Dokter Praktk	Bidan Praktk	Polin des
(1)	(2)	(3)	(4)	(5)	(6)
13. Kebonagung	-	-	-	-	1
14. Ngampelkulon I	1	-	1	1	-
15. Ngampelwetan	-	-	-	-	-
16. Sudipayung	-	-	-	-	1
17. Dempelrejo	-	-	-	-	1
18. Putatgede	-	-	-	1	1
19. Bojonggede	-	-	-	-	1
20. Banyuurip	-	1	-	-	1
21. Pucangrejo	-	-	-	-	1
22. Gubugsari	-	-	-	-	1
23. Pegandon	-	-	1	-	1
24. Penanggulan	-	-	-	1	-
Jumlah	2	2	4	6	20

Sumber data : PUSKESMAS I dan II Kec. Pegandon.

BANYAKNYA PENDERITA DIARE DIPERINCI
PERDESA DI KECAMATAN PEGANDON
TAHUN : 1994

Tabel : 6.3

D e s a	Penderita (org)
(1)	(2)
01. Pekuncen	47
02. P u g u h	88
03. Wonosari	38
04. Winong	275
05. Jatirejo	114
06. Rejosari	111
07. Sumpersari	162
08. Dawungsari	42
09. Margomulyo	147
10. Tegorejo	311
11. Pesawahan	50
12. Karangmulyo	138

Tabel : 6.3 (lanjutan)

D e s a	Penderita (org)
(1)	(2)
13. Kebonagung	328
14. Ngampelkulon	303
15. Ngampelwetan	201
16. Sudipayung	160
17. Dempelrejo	68
18. Putatgede	7
19. Bojonggede	16
20. Banyuurip	134
21. Pucangrejo	83
22. Gubugsari	107
23. Pegandon	51
24. Penanggulan	56
Jumlah	3.037

Sumber Data : PUSKESMAS I dan II Kec. Pegandon.

BANYAKNYA PESERTA KELUARGA BERENCANA DAN USIA
PASANGAN SUBUR DIPERINCI PERDESA DI
KECAMATAN PEGANDON

TAHUN : 1994

Tabel : 6.4

D e s a	PUS	Peserta KB			
		IUD	MOP	MOW	Implant
(1)	(2)	(3)	(4)	(5)	(6)
01. Pekuncen	292	11	-	2	24
02. P u g u h	354	16	8	29	24
03. Wonosari	426	6	13	9	1
04. Winong	564	13	29	12	20
05. Jatirejo	478	13	1	26	8
06. Rejosari	284	24	8	10	9
07. Sumpalsari	612	39	39	53	22
08. Dawungsari	226	26	13	7	33
09. Margomulyo	433	11	22	20	6
10. Tegorejo	742	42	37	13	15
11. Pesawahan	369	29	6	15	4
12. Karangmulyo	361	20	8	20	7

Tabel 6.4 (lanjutan)

D e s a	PUS	Peserta KB			
		IUD	MOP	MOW	Implant
(1)	(2)	(3)	(4)	(5)	(6)
13. Kebonagung	469	35	43	51	14
14. Ngampelkulon	482	41	59	28	23
15. Ngampelwetan	169	-	8	5	20
16. Sudipayung	515	18	-	27	5
17. Dempelrejo	381	20	-	12	19
18. Putatgede	320	62	6	16	3
19. Bojonggede	240	10	25	7	17
20. Banyuurip	372	12	32	12	19
21. Pucangreja	337	18	6	13	-
22. Gabugsari	489	15	12	28	1
23. Pegandon	337	16	5	21	12
24. Penanggulan	426	19	9	4	10
Jumlah	9.678	516	389	440	316

BANYAKNYA PESERTA KELUARGA BERENCANA DAN
USIA PASANGAN SUBUR DIPERINCI PERDESA
DIKECAMATAN PEGANDON

TAHUN : 1994

Tabel : 6.4 (lanjutan)

D e s a	Peserta KB			Jumlah
	Suntik	P I L	Kondom	
(1)	(2)	(3)	(4)	(5)
01. Pekuncen	62	137	-	236
02. P u g u h	168	44	-	289
03. Wonosari	104	208	2	343
04. Winong	267	115	-	456
05. Jatirejo	205	135	-	388
06. Rejosari	81	99	-	231
07. Sumpalsari	168	166	-	487
08. Dawungsari	57	45	-	181
09. Margomulyo	117	170	1	347
10. Tegorejo	280	239	13	639
11. Pesawahan	113	131	-	298
12. Karangmulyo	169	65	-	289

Tabel : 6.4 (lanjutan)

D e s a	Peserta KB			Jumlah
	Suntik	P I L	Kondom	
(1)	(2)	(3)	(4)	(5)
13. Kebonagung	133	97	1	374
14. Ngampelkulon	144	95	-	390
15. Ngampelwetan	50	51	-	134
16. Sudipayung	209	130	-	389
17. Dempelrejo	166	81	-	298
18. Putatgede	105	67	-	259
19. Bojonggede	98	40	-	197
20. Banyunrip	127	96	-	298
21. Pucangrejo	141	91	1	270
22. Gabugsari	175	163	-	394
23. Pegandon	120	92	1	267
24. Penanggulan	88	203	6	339
Jumlah	3.347	2.760	25	7.793

Sumber Data : PLKB Kecamatan Pegandon.