

17-1-91-2810.

WILDA : 33240090

LABEL SEMENTARA
SENSUS BARANG 2014

Ruang	ID	Lokasi	Petugas
82309	21.0191.1819-1	KEC 15	PTI



3324. A. 9109

SONG - 1990 JAWA TENGAH

**KECAMATAN
BRANGSONG
MILIK**
BALAI PERPUSTAKAAN &
DOKUMENTASI STATISTIK
BIRO PUSAT STATISTIK
**DALAM ANGKA
1990**

315598
Kec.
Ind.
 Biro Pusat Statistik

disusun oleh
**MANTRI STATISTIK
BRANGSONG**



315.578.
Kee.
No.

Handwritten signature

No. PUSTAKA : 10 - 0191 . 2010

M F N : 70/3324 . A . 9109

MILIK: UPT. PERPUSTAKAAN & DOK. STAT.
BPS - JAKARTA

KECAMATAN BRANGSONG

MILIK

BALAI PERPUSTAKAAN &
DOKUMENTASI STATISTIK
BIRO PUSAT STATISTIK

DALAM ANGKA 1990

disusun oleh
MANTRI STATISTIK
BRANGSONG

BIRO PUSAT STATISTIK

KANTOR STATISTIK



KABUPATEN KENDAL

KATA PENGANTAR

Syukur Alkhamdulillah saya panjatkan kepada Tuhan Yang Maha Esa segala Karunianya danrahmatnya, walaupun dengan kesibukan - kesibukan yang menyita waktu, kini selesailah sudah penyusunan buku " KECAMATAN DALAM ANGKA TAHUN 1989 " ini walaupun masih dalam bentuk yang sangat sederhana sekali, namun tidak mengurangi makna dan isi-serta maksud yang tersaji dalam buku ini.

Buku ini adalah merupakan publikasi lanjutan tahun 1989 dan diterbitkan secara rutin setiap tahunnya, Bentuk penyajian kali ini pada - hakekatnya tidak berbeda dengan publikasi terdahulu, yaitu menyajikan data - data tentang letak geografis, keadaan bidang kependudukan, sosial ekonomi, pruduksi pertanian, dan pembangunan - di wilayah kecamatan Brangsong.

Keberhasilan penerbitan ini tidak terlepas berkat kerja sama yang baik dari semua pihak - dengan kami, maka pada kesempatan kali ini pula kami sampaikan penghargaan dan rasa terimakasih kepada :

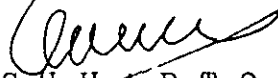
1. Yang terhormat Bp Camat Brangsong atas kata-sambutannya.
2. Yang terhormat kepala dinas Instansi Neveo - Kecamatan Brangsong atas himpunan Data Datanya.

Guna menyempurnakan kekurangan kekurangannya - dalam publikasi ini apabila dari Kantor dinas - akan menambah/melengkapi data yang kami sajikan ini kami terima dengan senang hati dan kritik-serta saran sangat kami hargai demi untuk per-baikkan pada penyajian yang akan datang.

MILIK

BALAI PERPUSTAKA/N &
DOKUMENTASI STATISTIK
BIRO PUSAT STATISTIK

Brangsong, 29 sept 1991
MANTRI STATISTIK KEC
BRANGSONG


SUHARTO
NIP. 340011528.

1. Kata Pengantar	i
2. Daftar Isi	ii
3. Kata Sambutan Camat Brangsong.....	iii
4. Peta Kabupaten Kendak.....	iv
5. Peta Kecamatan Brangsong	v
6. Letak Geografis Kecamatan Brangsong.....	1
7. Luas Wilayah Menurut penggunaanya.....	2
8. Banyaknya Hari Hujan	3
9. Banyaknya Curah Hujan	4
10. Pembagian Wilayah Administrasi Pemerintahan desa menurut kreterianya.....	5
11. Jumlah Aparat Pemerintahan per Desa.....	6
12. Luas Wil, Jumlah Pend, "an-Kepadatan" pend?...	7
13. Jumlah penduduk menurut jenis kelamin.....	8
14. Jumlah Penduduk menurut Dewasa Anak Anak....	9
15. Jumlah Penduduk menurut Kewarganegaraan,....	10
16. Jumlah pend,Rumah Tangga,Rata Rata Jiwa Per Rumah Tangga	11
17. Jumlah penduduk menurut kelompok umur.....	12

18.	jumlah Bangunan tempat tinggal.....	13
19.	Banyaknya penduduk menurut lapangan Pekj..	14
20.	Banyaknya penduduk menurut pendidikan yang ditamatkan.....	15
21.	Jumlah sekolahan di Kec Brngsong,.....	16
22.	Jumlah sekolahan Agama Islam.....	17
23.	Jumlah sarana Kesehatan.....	18
24.	Jumlah kendaraan tidak bermotor.....	19
25.	Jumlah kendaraan bermotor.....	20
26.	Jumlah sarana perekonomian.....	21
27.	Banyaknya alat komunikasi,.....	22
28.	Jumlah peserta KB menurut alat yg dipakai.	23
29.	Jumlah pemeluk Agama.....	24
30.	Jumlah tempat Ibadah.....	25
31.	Jumlah Nikah, Talak, Cerai, Rujuk.....	26
32.	Jumlah tenaga kesehatan.....	27
33.	Jumlah penderita cacat.....	28
34.	Jumlah ternak.....	29
35.	Jumlah ternak unggas.....	30
36.	Luas tanaman palawijo.....	31
37.	Luas tanaman perkebunan rakyat.....	32
38.	Jumlah produksi padi dan palawijo.....	33
39.	Jumlah produksi tanaman perkebunan rakyat	34

PEMERINTAH KABUPATEN DATI II KENDAL

KECAMATAN B BRANGSONG

JALAN LETNAN SUYONO NO... TEL:81246

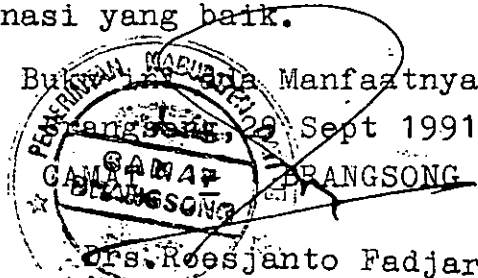
S A M B U T A N

Hakekat dari pada penyusunan kegiatan adalah ; sebagai upaya untuk mewujudkan suatu kondisi " Hari ini harus lebih baik dari hari kemarin dan hari esok yang lebih baik pada hari ini "Berhubung dengan latar belakang diatas maka di terbitkanya buku " Kecamatan Brangsong Dalam Angka Tahun 1990 " oleh Mantrā Statistik kecamatan-Brangsong adalah merupakan upaya yang sangat tepat karena bukunini merupakan sumber informasi-untuk kebutuhan perencanaan Pembangunan yang terpadu.

Dengan tersedianyan berbagai data yang lengkap, maka merupakan suatu langkah yang lebih maju dalam rangka untuk menyusun langkah kebijakan - pemerintah yang disesuaikan dengan tutan jaman - yang merupakan aspirasi masyarakatnya.

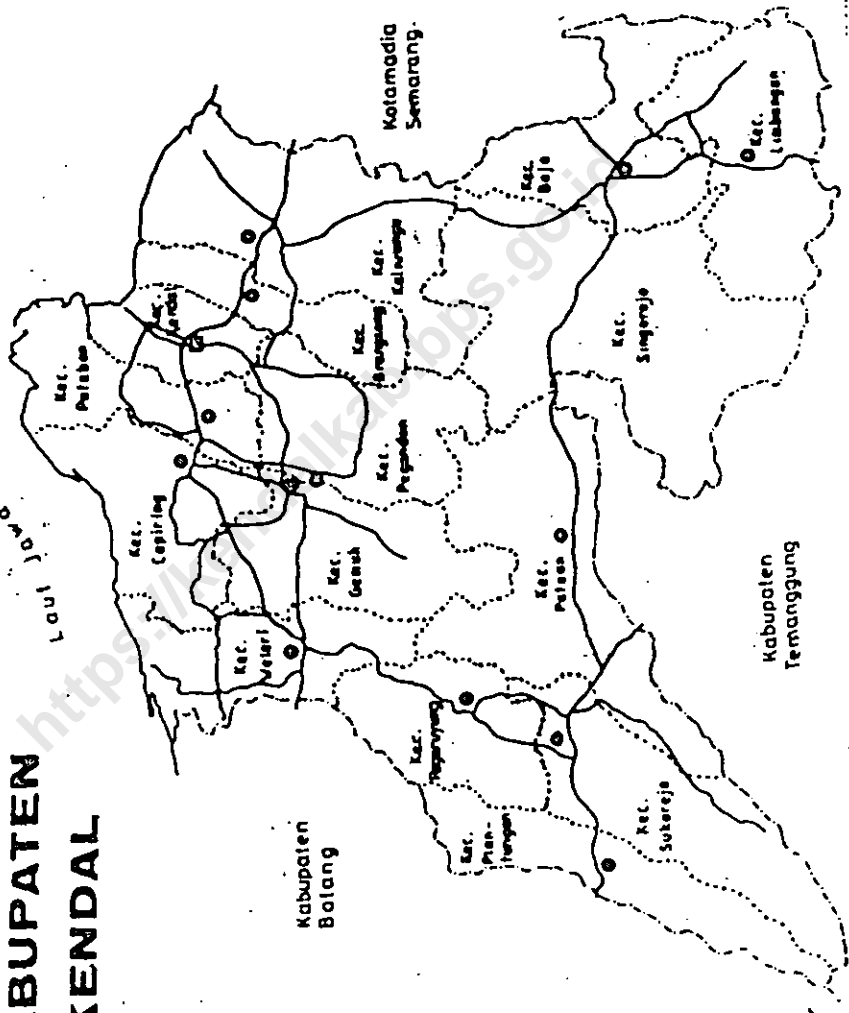
Berangkat dari hal tersebut, maka dalam rangka menunjang dan menyukkseskan pembangunan di tahun ketiga repelita V sebagai tahapan pembangunan- siap tinggal landas; dihatapkan agar hubungan-kerja sama yang baik terjalin antar dinas Instansi di kecamatan brangsong ini terus ditingkatkan dan senan tiasa berpegang pada prinsip- dan sikap pelayanan kepada masyarakat serta tetap berlandaskan kebijakan pemerintah atasan - yang tertumpu pada situasi dan kondisi serta - watak masyarakat di wilayah Kecamatan Brangsong dengan sistim kordinasi yang baik.

-----Semoga Bukunya Bermanfaatnya -----



KABUPATEN KENDAL

1001 JAWA
DWA

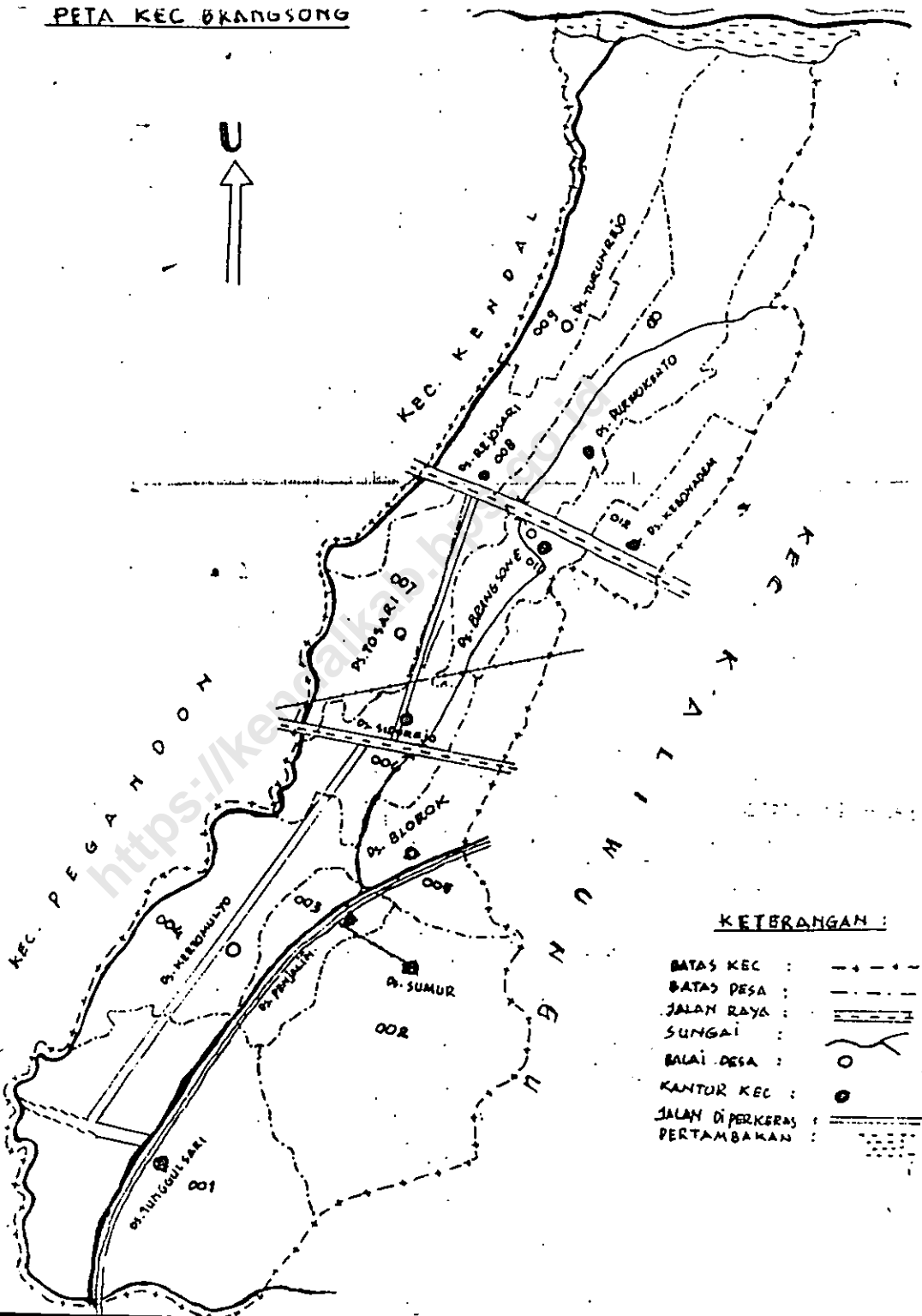


Kabupaten
Batang

Kabupaten
Temanggung

Kotamadya
Semarang

PETA KEC BRANGSONG



KETERANGAN :

- BATAS KEC : - . - . - .
- BATAS DESA : - - - - -
- JALAN RAYA : = = = = =
- SUNGAI : ~ ~ ~ ~ ~
- BALAI DESA : ○
- KANTOR KEC : ●
- JALAN DI PERKERAS PERTAMBAKAN : - . - . - . (with dotted pattern)

G E O G R A F I S

Kecamatan Brangsong terletak di :

1. Wilayah Pembantu Bupati & Kaliwungu
2. Kabupaten Daerah Tingkat II : Kendal
3. Profinsi Daerah Tingkat I : Jawa Tengah

B a t a s W i l a y a h n y a :

- a. Sebelah Utara : Laut Jawa
- b. Sebelah Timur : Kecamatan Kaliwungu
- c. sebelah Selatan : Kecamatan Singorojo
- d. Sebelah Barat : Kec Kota Kendal Dan Kec Pegandon.

Jarak dari Ibu Kota Kec Brangsong Kebeberapa Kota:

- a. Kota Kendal : 3 Km
- b. Pembantu Bupati : 3KM
- c. Prof Jawa Tengah: 30 Km
- d. Kec Pegandon : 10 Km Lewat Kota Kendal

Ketinggian Tanah :

- Tertinggi : 23 M Dari permukaan Laut
- Median : 12 M Dari permukaan Laut
- Terendah : 0 M Dari permukaan Laut

LUAS WILAYAH DIPERINCI MENURUT
 PENGGUNAAN TANAH DI KECAMATAN
 BRANGSONG PADA TAHUN : 1990

Pergunaan Tanah	1	Luasnya
(1)		(2)
1. Tanah Sawah :		
a. Irigasi Tehnis		1502,567
b. Irigasi Setengah Tehnis		-
c. Irigasi Sederhana		-
d. Tadah Hujan		6,000
2. Tanah Kering :		
a. Pekarangan/Bangunan		530,981
b. Tegalan/ Kebunan		(47,927)
c. Padang Gembala		2,000
d. Tambak		190,245
e. Rawa		-
3. Hutan Negara :		164,500
4. Perkebunan Swasta/Negara :		-
5. Lain - Lain Sungai, Jalan, Kuburan dan sebagainya :		439,582
Jumlah :		3453,802

Sumber Data : Monografi Desa.

BANYAKNYA HARI HUJAN DI
KECAMATAN BRANGSONG PADA
TAHUN : 1988 - 1990

Bulan	1988	1989	1990	Ket
(1)	(2)	(3)	(4)	(5)
Januari	13	16	16	
Februari	14	18	6	
M a r e t	12	14	10	
A p r i l	4	5	9	
M e i	7	6	10	
J u n i	3	2	1	
J u l i	3	3	1	
Agustus	2	4	5	
September	3	2	3	
Oktober	10	9	1	
November	8	10	3	
Desember	16	11	17	
Jumlah :	116	100	82	

Sumber Data : Dinas Pengairan Kec Brangsong.

BANYAKNYA CURAH HUJAN
DI KECAMATAN BRANGSONG
TAHUN : 1988 - 1990
(Dalam mm)

Bulan	1988	1989	1990	Ket
(1)	(2)	(3)	(4)	(5)
Januari	196	201	559	
Februari	238	249	118	
M a r e t	260	199	278	
A p r i l	54	94	102	
M e i	133	162	266	
J u n i	75	29	39	
Juli	69	24	120	
Agustus	21	26	108	
September	38	19	83	
Oktober	146	106	67	
November	88	110	59	
Desember	537	285	245	
Jumlah :	1 855	1 504	2 044	

Sumber Data : Dinas Pengairan Kec Brangsong.

PEMBAGIAN WILAYAH ADMINISTRASI
 PEMERINTAHAN DESA YANG SUDAH
 MENJADI DESA PELOPOR P4 MENURUT
 KRITERIANYA KEADAAN TAHUN 1990

Desa Pelopor P4			
Pratama	Madya	Utama	Ket
-	Tunggulsari	-	
-	Sumur	-	
-	Penjalin	-	
-	B l o r o k	-	
-	Kertomulyo	-	
-	-	Sidorejo	
-	T o s a r i	-	
-	Turunrejo	-	
-	Purwokerto	-	
-	Brangsong	-	
-	-	Kebonadem	

Sumber : data ; Jupen Kec Brangsong.

JUMLAH APARAT PEMERINTAHAN
DESA DI KECAMATAN BRANGSONG
UNTUK TAHUN : 1990

D e s a (1)	Perangkat Desa (2)	RW (3)	Dusun (4)	RT (5)
1. Tunggulsari	10	3	3	23
2. S u m u r	8	5	2	25
3. Penjalin	8	3	3	10
4. B l o r o k	9	6	3	12
5. Kertomulyo	16	7	3	37
6. Sidorejo	13	7	4	24
7. t o s a r i	11	2	2	10
8. rejosari	12	4	3	18
9. Turunrejo	17	3	4	24
10. Purwokerto	18	4	4	16
11. Brangsong	17	8	3	24
12. Kebonadem	9	2	4	8
Jumlah :	148	54	38	228

Sumber Data : Sekertariat Kec Brangsong.

LUAS WILAYAH, JUMLAH PENDUDUK,
KEPADATAN PENDUDUK DI KECAMATAN
BRANGSONG MENURUT PER DESA KE
ADAAN AKHIR TAHUN : 1990

Desa	Luas km	Jumlah Penduduk	Kepadatan Penduduk PerKM
1 Tunggulasri	5,36	3 767	703 Orang
2. S u m u r	2,48	3 824	1542 Orang
3. Penjalin	2,46	1 424	579 Orang
4. B l o r o k	1,57	1 822	1160 Orang
5. Kertomulyo	2,61	3 899	1494 Orang
6. Sidorejo	1,49	4 076	2735 Orang
7. T o s a r i	1,51	2 621	1736 Orang
8. Rejosari	1,51	3237	2143 Orang
9. Turunrejo	8.20	3 667	447 Orang
10. Purwokerto	3,57	3 216	901 Orang
11. Brangsong	2,84	4 431	1560 Orang
12. Kebonadem	0,93	1 365	1467 Orang
Jumlah :	34,54	37 349	1081 Orang

Sumber Data : Monografi Desa.

JUMLAH PENDUDUK MENURUT
JENIS KELAMIN DI KECAMATAN
BRANGSONG DIPERINCI PER-
DESA AKHIR TAHUN : 1990

D e s a	Laki - laki	Perempuan
(1)	(2)	(3)
1. Tunggulsari	1 821	1 946
2. S u m u r	1 883	1 941
3. Penjalin	726	698
4. B l o r o k	897	925
5. Kertomulyo	1 931	1968
6. Sidorejo	1 956	2 120
7. T o s a r i	1 223	1 398
8. Rejosari	1 456	1 781
9. Turunrejo	1 799	1 868
10. Purwokerto	1 584	1 632
11. Brangsong	2 096	2 335
12. Kebonadem	677	688
	18 049	19 300

Sumber Data : Monografi Desa.

JUMLAH PENDUDUK MENURUT DEWASA
DAN ANAK-ANAK DI KECAMATAN -
BRANGSONG DIPERINCI PER DESA -
PADA AKHIR TAHUN : 1990

D e s a	Dewasa		Anak-anak	
	L	P	L	P
(1)	(2)	(3)	(4)	(5)
1. Tunggulsari	1 225	1 247	596	699
2. S u m u r	1 106	1 150	777	791
3. Penjalin	448	431	278	267
4. B l o r o k	531	528	366	397
5. Kertomulyo	1 153	1 186	778	782
6. Sidorejo	1 331	1 400	625	720
7. Tosari	731	840	492	558
8. Rejosari	983	1 158	473	623
9. Turunrejo	1 113	1 151	686	717
10. Purwokerto	1 032	1 080	552	552
11. Brangsong	1 357	1 557	739	778
12. Kebonadem	443	455	234	233
Jumlah :	11 453	12 183	6 596	7 117

Sumber Data : monografi Desa.

JUMLAH PENDUDUK MENURUT KEWARGA
 NEGARAAN DI KECAMATAN BRANGSONG
 DIPERINCI PERDESA PADA AKHIR -
 TAHUN : 1990

D e s a	WNI	WNA	Jumlah
(1)	(2)	(3)	(4)
1. Tunggulsari	3 767	-	3 767
2. S u m u r	3 824	-	3 824
3. Penjalin	1 424	-	1 424
4. B l o r o k	1 822	-	1 822
5. Kertomulyo	3 899	-	3 899
6. Sidorejo	4 076	-	4 076
7. T o s a r i	2 621	-	2 621
8. Rejosari	3 237	-	3 237
9. Turunrejo	3 667	-	3 667
10. Purwokerto	3 216	-	3 216
11. Brangsong	4 431	-	4 431
12. Kebonadem	1 365	-	1 365
Jumlah	: 37 349	-	37 349

Sumber Data : Monografi Desa.

JUMLAH PENDUDUK, RUMAH TANGGA,
RATA RATA JIWA PER RUMAH -
TANGGA DI KECAMATAN BRANGSONG
MENURUT PER DESA AKHIR TH 1990

D e s a	Jumlah Penduduk	Jumlah Rumah Tangga	Rata Rata Jiwa Per RT
(1)	(2)	(3)	(4)
1. Tunggulsari	3 767	1 983	3,8
2. S u m u r	3 824	945	4,0
3. Penjalin	1 424	331	4,3
4. B l o m r o k	1 822	421	4,3
5. Kertomulyo	3 899	891	4,4
6. Sidorejo	4 076	1 031	3,9
7. T o s a r i	2 621	616	4,2
8. Rejosari	3 237	717	4,2
9. Turunrejo	3 667	896	4,1
10. Purwokerto	3 216	805	4,0
11. Brangsong	4 431	1 063	4,1
12. Kebonadem	1 365	370	3,7
Jumlah	; 37 349	9 072	4,1

Sumber data : Monografi Desa.

JUMLAH PENDUDUK MENURUT KELOMPOK
UMUR DAN JENIS KELAMIN DI KEC -
BRANGSONG PADA AKHIR TAHUN :1990

U M U R	Laki laki	Perempuan	Jumlah
(1)	(2)	(3)	(4)
0 - 4	2 337	2 510	4 847
5 - 9	2 381	2 505	4 886
10 - 14	2 014	2 074	4 088
15 - 19	1 835	1 934	3 769
20 - 24	1 759	1 880	3 639
25 - 29	1 780	1 878	3 658
30 - 39	1 812	1 914	3 726
40 - 49	1 651	1 707	3 358
50 - 59	1 436	1 556	2 992
60 Keatas	1 044	1 342	2 386
	18 049	19 300	37 349

Sumber Data : Monografi Desa.

JUMLAH BANGUNAN TEMPAT TINGGAL
MENURUT DINDING DI KECAMATAN
BRANGSONG MENURUT PER DESAPADA
AKHIR TAHUN : 1990

Desa	Tembok	½ Tembok	Kayu	Bambu	Jml
(1)	(2)	(3)	(4)	(5)	(6)
1. Tunggulsari	10	14	478	322	824
2. Sumur	1	3	394	507	905
3. Penjalin	4	14	266	28	312
4. Blorok	7	121	273	58	459
5. Kertomulyo	7	912	618	181	818
6. Sidorejo	25	56	586	225	892
7. Tosari	15	128	233	245	621
8. Rejosari	50	110	350	150	660
9. Turunrejo	16	26	650	27	719
10. Purwokerto	23	41	431	199	694
11. Brangsong	56	392	456	115	1 019
12. Kebonadem	21	93	214	9	337
Jumlah :	235	1 009	4 949	2 066	8 259

Sumber data : Monografi Desa.

BANYAKNYA PENDUDUK DI PERINCI
 MENURUT LAPANGAN PEKERJAAN DI
 KECAMATAN BRANGSONG PADA AKHIR
 TAHUN : 1989 - 1990

Jenis Pekerjaan	1989	1990
(1)	(2)	(3)
1. Petani Sendiri	5 580	5 674
2. Buruh Tani	7 880	7 630
3. N e l a y a n	2	3
4. Pengusaha	42	79
5. Bruh Industri	1 356	1 396
6. Buruh Bangunan	676	655
7. P e d a g a n g	392	463
8. Buruh Angkutan	176	236
9. Peg Negeri/ ABRI	386	397
10. P e n s i u n a n	100	102
12. Lain Lain	7 064	7 199
Jumlah :	23 644	23 834

Sumber Data : Monografi Desa.

BANYAKNYA PENDUDUK DIPERINCI
 MENURUT PENDIDIKAN YANG DI-
 TAMATKAN DI KECAMATAN BRANG-
 SONG PADA AKHIR TAHUN:1989 -
 1990

Jenis Pendidikan yang di Tamatkan	1989	1990
(1)	(2)	(3)
1. Tamatan Perguruan Tinggi	91	97
2. Tamatan M M T A	870	1 027
3. Tamatan S M T P	1 580	1 715
4. Tamatan S D	10 655	11 540
5. Tidak Tamat S D	6 922	6 156
6. Belum Tamat S D	5 308	5 567
7. Tidak Tamat S Sekolah	6 089	6 400
Jumlah :	31 515	32 502

Sumber Data : Monografi Desa.

JUMLAH SEKOLAHAN DI KECAMATAN
BRANGSONG MENURUT JENIS SEKOLAH
AN DI PERINCI PER DESA PADA
AKHIR TAHUN : 1990

D e s a	TK	SD Neg	SD Impr	SMTP Umum	Jumlah
1. Tunggulsari	-	1	1	-	2
2. S u m u r	-	1	1	-	2
3. Penjalin	-	1	-	-	1
4. B l o r o k	-	1	1	-	2
5. Kertomulyo	1	1	1	1	4
6. Sidorejo	1	2	2	1	6
7. T o s a r i	1	1	1	-	3
8. Rejosari	1	1	2	1	5
9. Turunrejo	1	1	1	-	3
10. Purwokerto	1	1	1	-	3
11. Brangsong	2	1	1	1	5
12. Kebonadem	1	1	1	-	3
Jumlah :	9	13	13	4	39

Sumber Data : Dinas P Dan K Ranting
Brangsong.

JUMLAH SEKOLAHAN AGAMA ISLAM
DI KECAMATAN BRANGSONG ME-
NURUT DESA PADA AKHIR TH:1990

D e s a	MI	MTs	Diniyah	Jumlah
(1)	(2)	(3)	(4)	(5)
1. Tunggal Sari	-	-	-	-
2. Sunmur	-	-	-	-
3. Penjalin	-	-	1	1
4. Blorok	-	-	1	1
5. Kertomulyo	1	-	2	3
6. Sidorejo	-	-	1	1
7. Tosari	-	-	1	1
8. Rejosari	-	-	1	1
9. Turunrejo	1	-	2	3
10. Purwokerto	-	1	1	2
11. Brangsong	1	-	1	2
12. Tebonadem	-	-	1	1
Jumlah :	3	1	12	16

Sumber Data : PPA Kecamatan Brangsong.

JUMLAH SARANA KESEHATAN DI
KECAMATAN BRANGSONG MENURUT
DESA PADA AKHIR TAHUN:1990

D e s a	Poli Klinik	Puskes mas	Pus Pemb	TP Dokter	PosKB Ds
(1)	(2)	(3)	(4)	(5)	(6)
1. Tunggul Sari	-	-	-	-	1
2. S u m u r	-	-	1	-	1
3. Penjalim	-	-	-	-	1
4. D l o r o k	-	-	-	-	1
5. A e r t o m u l y o	-	-	-	-	1
6. Sidorejo	1	1	-	1	1
7. T o s a r i	-	-	-	-	1
8. Rejosari	-	-	-	-	1
9. Turunrejo	-	-	1	-	1
10. Purwokerto	-	-	-	-	1
11. Brangsong	1	1	-	2	1
12. Kebonadem	-	-	-	-	1
Jumlah :	2	2	2	3	12

Sumber data : Pukesmas Kec Brangong.

JUMLAH KENDARAAN TIDAK BER
MOTOR DI KECAMATAN BRANG -
SONG MENURUT DESA PADA AKIR
TAHUN : 1990

D e s a	Grobak Dorong	Dokar/ Becak	Sepeda	Jml
(1)	(2)	(3)	(4)	(5)
1. Tunggulsari	-	2/-	152	154
2. S u m u r	-	-/-	36	36
3. Penjalin	1	8/1	80	90
4. B l o r o k	6	4/1	110	121
5. Kertomulyo	-	14/3	179	196
6. Sidorejo	6	27/7	200	240
7. T o s a r i	2	2/4	100	108
8. Rejosari	-	-/9	135	144
9. Turunrejo	-	-/41	157	198
10. Purwokerto	-	-/3	114	117
11. Brangsong	5	3/5	302	315
12. Kebonadem	-	-/3	116	119
Jumlah :	20	60/77	1 681	1 838

Sumber Data : Monografi Desa.

JUMLAH KENDARAAN BERMOTOR DI
KECAMATAN BRANGSONG MENURUT-
DESA PADA AKHIR TAHUN : 1990

D e s a	Mini Bus / Truk	Colt /Oplet	Sepeda Motor	Jumlah
(1)	(2)	(3)	(4)	(5)
1. Tunggulsari	-	2	31	33
2. S u m u r	-	1	17	18
3. Penjalin	-	-	13	13
4. B l o r o k	1	2	22	25
5. Kertomulyo	-	1	24	25
6. Sidorejo	2	8	67	77
7. T o s a r i	-	6	16	22
8. Rejosari	-	12	51	63
9. Turnnrejo	-	2	28	30
10. Purwokerto	4	8	35	47
11. Brangsong	5/9	6	42	62
12. Kebonadem	1	7	21	29
Jumlah	: 22	55	367	444

Sumber Data : Monografi Desa.

JUMALAH SARANA PEREKONOMIAN DI
KECAMATAN BRANGSONG MENURUT -
DESA PADA AKHIR TAHUN : 1990

D e s a	Pasar Umum	Kios/ Warung	Bank	Koprasi
(1)	(2)	(3)	(4)	(5)
1. Tunggulsari	-	14	-	-
2. S u m u r	-	21	-	-
3. Penjalin	-	4	-	-
4. B l o r o k	-	16	-	-
5. Kertomulyo	-	19	-	-
6. Sidorejo	1	15	-	-
7. T o s a r i	-	8	-	1
8. Rejosari	1	22	-	-
9. Turunrejo	-	21	6	-
10. Parwokerto	-	19	-	-
11. Brangsong	1	16	1	1
12. Kebonadem	-	11	-	-
<hr/>				
Jumlah	:	3	186	1 2

Sumber Data : Monografi Desa.

BANYAKNYA ALAT KOMUNIKASI DI
KECAMATAN BRANGSONG MENURUT
DESA PADA AKHIR TAHUN :1990

Desa	Pesawat Radio	Pesawat Televisi	pesawat Telepon	Kantor Pos Pem.
(1)	(2)	(3)	(4)	(5)
1. Tunggulsari	75	51	1	-
2. S u m u r	9	11	-	-
3. Penjalin	56	31	-	-
4. B l o r o k	22	52	-	-
5. Aertomulyo	63	33	-	-
6. Sidorejo	125	79	-	-
7. T o s a r i	85	46	-	-
8. Rejosari	15	60	-	-
9. Turunrejo	105	65	-	-
10. Purwokerto	41	50	-	1
11. Brangsong	133	102	2	-
12. Kebonadem	75	41	-	-
Jumlah :	804	621	3	1

Sumber Data : Monografi Desa.

JUMLAH PESERTA KB MENURUT ALAT
YANG DI PAKAI DI KECAMATAN -
BRANGSONG TIAP DESA AKHIR TH 1990

D e s a	IUD	PIL	Kondom	Lainya	Jumlah
(1)	(2)	(3)	(4)	(5)	(6)
1. Tunggulsari	21	265	-	185	471
2. S u m u r	22	295	2	121	440
3. Penjalin	10	95	2	80	187
4. B l o r o k	18	90	-	152	260
5. Kertomulyo	22	277	2	152	453
6. Sidorejo	27	190	2	259	478
7. T o s a r i	40	81	-	183	304
8. Rajosari	8	122	4	199	333
9. Turunrejo	13	130	1	197	341
10. Purwokerto	15	140	6	158	319
11. Brangsong	46	160	3	206	415
12. Kebonadem	15	47	1	90	153
Jumlah :	257	1 892	23	1 982	4 154

Sumber Data : PLKB kecamatan Brangsong.

JUMALAH PEMELUK AGAMA DI
KECAMATAN BRANGSONG ME-
NURUT DESA PADA AKHIR -
TAHUN : 1990

D e s a	Islam	Kristen	Hindu	Jml
(1)	(2)	(3)	(4)	(5)
1. Tunggulsari	3 767	-	-	3 767
2. S u m u r	3 824	-	-	3 824
3. Penjalin	1 424	-	-	1 424
4. B l o r o k	1 822	-	-	1 824
5. Kertomulyo	3 899	-	-	3 899
6. Sidorejo	4 070	6	-	4 076
7. T o s a r i	2 619	2	-	2621
8. Rejosari	3 237	-	-	3 237
9. Turunrejo	3 662	5	-	3 667
10. Purwokerto	3 216	-	-	3 216
11. Brangsong	4 427	4	-	4 431
12. Kebomadem	1 365	-	-	1 365
Jumlah	: 37 332	17	-	37 349

Sumber Data : Monografi Desa.

JUMALAH TEMPAT IBADAH DI KEC
AMATAN BRANGSONG MENURUT DESA
PADA AKHIR TAHUN : 1990

Desa	Masjid	Surau/ Langgar	Gereja	Jml
(1)	(2)	(3)	(4)	(5)
1. Tunggulsari	2	17	-	19
2. S u m u r	1	16	-	17
3. Penjalin	1	6	-	7
4. B l o r o k	2	4	-	6
5. Kertomulyo	2	22	-	24
6. Sidorejo	2	15	-	17
7. T o s a r i	2	9	-	11
8. Rejosari	1	15	-	16
9. Turunrejo	3	15	-	18
10. Purwokerto	2	11	-	13
11. Brangsong	2	17	-	19
12. Kebonadem	1	5	-	6
Jumlah :	21	152	-	173

Sumber Data : KUA Kec Brangsong.

JUMLAH NIKAH, TALAK, CERAI, RUJUK
DI KECAMATAN BRANGSONG MENURUT
DESA SELAMA TAHUN : 1990

D e s a	Nikah	Talak	Cera i	Ru	Jumlah	
(1)	(2)	(3)	(4)	(5)	(6)	
1. Tunggulsari	48	8	5	-	61	
2. S u m m a r	53	9	9	-	71	
3. Penjalin	15	4	1	-	20	
4. B l o r o k	22	2	1	-	25	
5. Kertomulyo	42	7	2	-	51	
6. Sidorejo	40	8	-	-	48	
7. T o s a r i	35	3	4	-	42	
8. Rejoasari	37	4	3	-	44	
9. Turunrejo	50	10	5	-	65	
10. Purwokerto	52	3	3	-	58	
11. Brangsong	57	7	4	-	68	
12. Kebonadem	18	2	-	-	20	
Jumlah	:	469	67	37	-	573

Sumber Data : KUA Kec Brangsong.

JUMLAH TENAGA KESEHATAN DI KEC
BRANGSONG MENURUT DESA PADA _-
AKHIR TAHUN : 1990

dD e s a	Dokter	Mantri	Bidan	Dukun	
(1)	(2)	(3)	(4)	(5)	
1. Tunggulsari.	-	-	-	3	
2. S u m u r	-	-	-	2	
3. Penjalin	-	-	-	1	
4. B l o r o k	-	-	-	2	
5. Kertomulyo	-	-	-	3	
6. Sidorejo	1	-	1	3	
7. T o s a r i	-	-	-	2	
8. Rejosari	-	1	-	3	
9. Turanrejo	-	-	-	2	
10. Purwokerto	-	-	-	4	
11. Brangsong	2	2	1	2	
12. Kebonadem	-	1	1	2	
Jumalh	:	3	4	3	29

Sumber Data : Puskesmas Kec Brangsong.

JUMALH PENDERITA CACAT DI
KECAMATAN BRANGSONG MENURUT
DESA PADA AKHIR TAHUN:1990

D e s a	Tuna Mentak	Tuna Netra	Tuna Rungu wicara	Cacat Tubuh /ganda	Jumlah
(1)	(2)	(3)	(4)	(5)	(6)
1. Tunggulsari	-	2	-	5	7
2. S u m u r	-	3	1	1	5
3. Penjalin	4	2	7	6	19
4. B l o r o k	-	-	2	5	7
5. Kertomulyo	-	2	7	3	12
6. Sidorejo	-	2	1	4	7
7. T o s a r i	1	6	2	10	19
8. Rajanrejo	2	-	2	9	13
9. Turunrejo	2	3	7	8	20
10. Purwokerto	-	2	2	4	8
11. Brangsong	5	7	2	9	23
12. Kebonadem	2	-	1	2	5
Jumlah :	16	26	34	66	142

Sumber Data : Dinas Sosial Kec Brangsong.

JUMLAH TERNAK DI KECMATAN DI
PERINCI MENURUT PER DESAPADA
AKHIR TAHUN : 1990

(Ekor)

D e s a	Sapi Biasa	Kerbau	Kuda	Kambing /Domba
(1)	(2)	(3)	(4)	(5)
1. Tunggulasari	9	6	1	230
2. S u m u r	-	3	-	1 385
3. Penjalin	-	-	9	356
4. B l o r o k	-	-	3	440
5. Kertomulyo	-	17	10	67
6. Sidorejo	6	7	20	126
7. T o s a r i	-	22	4	118
8. Rejosari	3	17	-	142
9. Turunrejo	-	-	-	59
10. Purwokerto	-	16	-	39
11. Brangsong	2	-	-	114
12. Kebonadem	-	9	4	36
Jumlah :	20	94	51	5 232

Sumber Data : Dinas Peternakan Kec
Brangsong.

JUMLAH TERNAK UNGGAS DI KECAMATAN
BRANGSONG DIPERINCI MENURUT DESA
PADA AKHIR TAHUN : 1990

(Ekor)

D e s a	Ayam Kampung	itik	itik Manila	Angsa
(1)	(2)	(3)	(4)	(5)
1. Tunggulsari	4 325	215	25	5
2. S u m u r	996	-	-	-
3. Penjalin	721	-	-	-
4. B l o r o k	809	200	10	-
5. Kertomulyo	677	315	20	-
6. Sidorejo	1 115	70	60	-
7. T o s a r i	1 379	100	25	24
8. Rejosari	1 346	-	30	-
9. Turunrejo	1 292	350	100	6
10. Purwokerto	1 065	150	75	11
11. Brangsong	1 266	500	15	13
12. Kebonadem	931	100	10	-
Jumlah :	14 823	2000	370	59

Sumber Data : Dinas Peternakan Kec
Brangsong.

LUAS TANAMAN PALAWIJO DI KEC
BRANGSONG DI PERINSIMENURUT-
PER DESA SELAMA TAHUN :1990
(Ha)

D e s a	Jagung	Ubi Kayu	Kacang Tanah	kedelai
(1)	(2)	(3)	(4)	(5)
1. Tunggulsari	23	59	4	-
2. S u m u r	88	193	9	-
3. Penjalin	17	19	-	-
4. B l o r o k	18	16	6	-
5. Kertomulyo	-	-	-	-
6. Sidorejo	-	-	-	-
7. T o s a r i	-	-	-	-
8. Rejosari	-	-	-	-
9. Turunrejo	-	-	-	-
10. Purwokerto	-	-	-	-
11. Brangsong	-	-	-	-
12. Kebonadem	-	-	-	-
Jumlah :	146	272	19	-

Sumber Data : Dinas Pertanian Kec
Brangsong.

LUAS TANAMAN PERKEBUNAN RAKYAT
DI KECAMATAN BRANGSONG MENURUT
DESA SELAMA TAHUN : 1990

D e s a	Jambu Mete (Ha)	Kapuk Randu (Ha)	TRI (Ha)	Kelapa Bt ()	Temba Kau (ha)
(1)	(2)	(3)	(4)	(5)	(6)
1. Tunggulsari	6	-	11	116	21
2. S u m u r	4	-	10	49	-
3. Penjalin	3	-	-	274	-
4. B l o r o k	5	-	-	250	-
5. Kertomulyo	-	-	-	121	16
6. Sidorejo	-	-	-	193	27
7. T o s a r i	-	8	-	127	21
8. Rejosari	-	-	-	521	-
9. Turunrejo	-	5	-	903	-
10. Purwokerto	-	-	-	1058	-
11. Brangsong	-	-	-	848	-
12. Kebonadem	-	14	-	191	-
Jumlah :	18	27	21	4651	85

Sumber Data : Dinas Pertanian Kec Brangsong.

JUMLAH PRUDUKSI PADI DAN PALAWIJO
DI KECAMATAN BRANGSONGMENURUTDESA
SELAMA TAHUN : 1990
(Ton)

D e s a	Padi	Jagung	Ubi Kayu	Kacang Tanah	Kedelai
(1)	(2)	(3)	(4)	(5)	(6)
1. Tunggulsari	718	151	976	5	-
2. S u m u r	-	234	6383	11	-
3. Penjalin	663	169	-	-	-
4. B l o r o k	610	15	1117	7	-
5. Kertomulyo	2165	-	-	-	-
6. Sidorejo	1844	-	-	-	-
7. T o s a r i	811	-	-	-	-
8. Rejasari	2341	-	-	-	-
9. Turunrejo	2446	-	-	-	-
10. Purwokerto	2760	-	-	-	-
11. Brangsong	2575	-	-	-	-
12. Kebonadem	774	-	-	-	-
Jumlah	: 17707	569	8476	29	-

Sumber Data : Dinas Pertanian Kec Brangsong.

JUMLAH PRODUKSI TANAMAN PER
KEBUNAN RAKYAT DI KECAMATAN
BRANGSONG SELAMA TAHUN:1990

D e s a	Tembakau (kwt)	Kapuk Randu (kwt)	Kelapa Butir	TRI (kwt)
(1)	(2)	(3)	(4)	(5)
1. Tunggulsari	220	-	153	341
2. S u m u r	-	-	137	336
3. Penjalin	-	-	398	-
4. B l o r o k	-	-	341	-
5. Kertomulyo	146	-	167	-
6. Sidorejo	347	-	1 196	-
7. T o s a r i	273	7	277	-
8. Rejosari	-	-	1 311	-
9. Turunrejo	-	3	2 651	-
10. Purwokerto	-	-	2 985	-
11. Brangsong	-	-	1 688	-
12. Kebonadem	-	11	291	-
Jumlah :	986	21	11 595	677

Sumber Data : Dinas Pertanian Kec Brangsong.