

# KECAMATAN SRUWENG DALAM ANGKA

2018



**BADAN PUSAT STATISTIK  
KABUPATEN KEBUMEN**

# KECAMATAN SRUWENG DALAM ANGKA

2018



# **Kecamatan Sruweng Dalam Angka 2018**

**ISSN:** 2598-4381

**No. Publikasi:** 33050.1824

**Katalog:** 1102001.3305140

**Ukuran Buku:** 14,8 cm x 21 cm

**Jumlah Halaman:** xx + 116 halaman

**Naskah:**

Badan Pusat Statistik Kabupaten Kebumen

**Gambar Cover oleh:**

Badan Pusat Statistik Kabupaten Kebumen

**Ilustrasi Cover:**

Kantor Kecamatan Sruweng

**Diterbitkan oleh:**

© BPS Kabupaten Kebumen

**Dicetak oleh:**

CV. Pusita Warna

**Dilarang mengumumkan, mendistribusikan, mengomunikasikan, dan/atau menggandakan sebagian atau seluruh isi buku ini untuk tujuan komersial tanpa izin tertulis dari Badan Pusat Statistik**





**KEPALA BPS KABUPATEN KEBUMEN**



**SRI HANDAYANI, SE., MM**





## KATA SAMBUTAN

Kecamatan Sruweng Dalam Angka 2018 merupakan publikasi tahunan yang diterbitkan oleh BPS Kabupaten Kebumen. Disadari bahwa publikasi ini belum sepenuhnya memenuhi harapan pihak pemakai data khususnya para perencana, namun diharapkan dapat membantu melengkapi penyusunan rencana pembangunan di Kecamatan Sruweng.

Publikasi ini dapat terwujud berkat kerja sama dan bantuan dari berbagai pihak baik instansi pemerintah maupun swasta. Kepada semua pihak yang telah memberikan bantuan disampaikan penghargaan dan terima kasih yang sebesar – besarnya.

Walaupun publikasi ini telah disiapkan sebaik-baiknya, namun disadari masih ada kekurangan dan kesalahan yang terjadi. Untuk perbaikan publikasi ini, tanggapan dan saran yang bersifat konstruktif dari para pemakai sangat diharapkan.

Kebumen, September 2018

Kepala BPS

Kabupaten Kebumen

Sri Handayani, SE.MM.





## KATA PENGANTAR

Publikasi Kecamatan Sruweng Dalam Angka 2018 disusun oleh Koordinator Statistik Kecamatan (KSK) Sruweng, memberi gambaran umum tentang Geografi, Penduduk, Pertanian, Kondisi Sosial dan berbagai data dan informasi terpilih seputar Kecamatan Sruweng Kabupaten Kebumen. Publikasi Kecamatan Sruweng Dalam Angka 2018 diterbitkan untuk melengkapi publikasi-publikasi statistik yang sudah terbit secara rutin setiap tahun.

Kami menyadari bahwa dalam penerbitan buku ini masih banyak kekurangan, belum sepenuhnya memenuhi kebutuhan data secara lengkap. Karenanya kami sangat mengharap bimbingan, petunjuk serta bantuan dari berbagai pihak, baik secara teknis maupun secara administratif.

Tidak lupa pula ucapan terima kasih kami sampaikan kepada semua pihak yang telah memberi bantuan dalam penerbitan buku ini. Semoga penerbitan buku ini dapat bermanfaat bagi semua pihak.

Kebumen, September 2018  
Koordinator Statistik Kecamatan  
Sruweng



Hartono



## DAFTAR ISI

Peta Wilayah Kecamatan Sruweng .....	iii
Kepala BPS Kabupaten Kebumen.....	v
Kata Sambutan .....	vii
Kata Pengantar .....	ix
Daftar Isi .....	xi
Daftar Tabel .....	xi
Daftar Gambar .....	xvii
Penjelasan Umum.....	xix
1 Geografi.....	1
2 Pemerintahan.....	15
3 Penduduk .....	29
4 Sosial .....	57
4.1. Pendidikan .....	64
4.2. Agama .....	75
4.3. Kesehatan .....	85
4.4. Kesejahteraan Sosial.....	95
5 Pertanian.....	99
6 Transportasi .....	109



## DAFTAR TABEL

### 1 GEOGRAFI

Tabel 1.1	Letak Wilayah Desa/Kelurahan Di Kecamatan Sruweng Tahun 2017.....	5
Tabel 1.2	Jumlah Dusun/Dukuh Dan Klasifikasi Desa Di Kecamatan Sruweng Tahun 2017.....	6
Tabel 1.3	Luas Wilayah Dan Ketinggian Wilayah Di Kecamatan Sruweng Tahun 2017.....	7
Tabel 1.4	Perkiraan Jarak Desa ke Kecamatan, ke Kabupaten dan Kondisi Jalan Di Kecamatan Sruweng Tahun 2017 .....	8
Tabel 1.5	Perkiraan Jarak Desa Ke RSUD, Ke Kantor Pos Dan Ke Polsek Tahun 2017.....	9
Tabel 1.6	Data Keadaan Sosial Pemukiman Penduduk Tahun 2017 .....	10
Tabel 1.7	Perkiraan Jarak Desa Ke Kecamatan, Ke Kabupaten Dan Kondisi Jalan Desa .....	11
Tabel 1.8	Jumlah Curah Hujan, Jumlah Bulan Hujan Dan Suhu Rata-Rata Tahun 2017 .....	12
Tabel 1.9	Tingkat Kemiringan Wilayah di Kecamatan Sruweng Tahun 2017.....	13
Tabel 1.10	Tingkat Kemasaman dan Drainase Wilayah Di Kecamatan Sruweng Tahun 2017.....	7

### 2 PEMERINTAHAN

Tabel 2.1	Jumlah Pejabat Tingkat Desa.....	20
Tabel 2.2	Jumlah Prasarana Di Desa .....	21
Tabel 2.3	Jumlah Prasarana Di Desa .....	22
Tabel 2.4	Jumlah RT,RW Dan Dusun .....	23
Tabel 2.5	Jumlah Blok Sensus .....	24
Tabel 2.6	Jumlah Perkiraan Tanah Kas Desa Dirinci Dalam Satuan Hektar.....	25
Tabel 2.7	Jumlah Sarana Dan Prasarana Keamanan Ditingkat Desa.....	26
Tabel 2.8	Ada Tidaknya Kelembagaan Kemasyarakatan Ditingkat Desa ...	27

### 3 PENDUDUK

Tabel 3.1.	Jumlah Penduduk Kecamatan Sruweng Menurut Jenis Kelamin dan Sex Ratio, 2017.....	32
Tabel 3.2.	Jumlah Penduduk, Kepadatan Penduduk dan Rata per Rumah Tangga Kecamatan Sruweng, 2017.....	33
Tabel 3.3.	Jumlah Penduduk dan Laju Pertumbuhan Penduduk Kecamatan Sruweng, 2017 .....	34
Tabel 3.4.	Jumlah Penduduk Kecamatan Sruweng Menurut Kelompok Umur, 2017 .....	35
Tabel 3.5.	Jumlah Penduduk Desa Menganti Menurut Kelompok Umur, 2017 .....	36
Tabel 3.6.	Jumlah Penduduk Desa Trikarso Menurut Kelompok Umur, 2017 .....	37
Tabel 3.7.	Jumlah Penduduk Desa Sidoharjo Menurut Kelompok Umur, 2017 .....	38
Tabel 3.8.	Jumlah Penduduk Desa Giwangretno Menurut Kelompok Umur, 2017 .....	39
Tabel 3.9.	Jumlah Penduduk Desa Jabres Menurut Kelompok Umur, 2017 .....	40
Tabel 3.10.	Jumlah Penduduk Desa Sruweng Menurut Kelompok Umur, 2017 .....	41
Tabel 3.11.	Jumlah Penduduk Desa Karanggedang Menurut Kelompok Umur, 2017 .....	42
Tabel 3.12.	Jumlah Penduduk Desa Purwodeso Menurut Kelompok Umur, 2017 .....	43
Tabel 3.13.	Jumlah Penduduk Desa Klepusanggar Menurut Kelompok Umur, 2017 .....	44
Tabel 3.14.	Jumlah Penduduk Desa Tanggeran Menurut Kelompok Umur, 2017 .....	45
Tabel 3.15.	Jumlah Penduduk Desa Karangsari Menurut Kelompok Umur, 2017 .....	46
Tabel 3.16.	Jumlah Penduduk Desa Karangpule Menurut Kelompok Umur, 2017 .....	47

Tabel 3.17.	Jumlah Penduduk Desa Pakuran Menurut Kelompok Umur, 2017.....	48
Tabel 3.18.	Jumlah Penduduk Desa Pengempon Menurut Kelompok Umur, 2017 .....	49
Tabel 3.19.	Jumlah Penduduk Desa Kejawang Menurut Kelompok Umur, 2017.....	50
Tabel 3.20.	Jumlah Penduduk Desa Karngjambu Menurut Kelompok Umur, 2017 .....	51
Tabel 3.21.	Jumlah Penduduk Desa Sidoagung Menurut Kelompok Umur, 2017.....	52
Tabel 3.22.	Jumlah Penduduk Desa Penusupan Menurut Kelompok Umur, 2017 .....	53
Tabel 3.23.	Jumlah Penduduk Desa Donosari Menurut Kelompok Umur, 2017.....	54
Tabel 3.24.	Jumlah Penduduk Desa Pandansari Menurut Kelompok Umur, 2017 .....	55
Tabel 3.25.	Jumlah Penduduk Desa Condongcampur Menurut Kelompok Umur, 2017 .....	56

## **4 SOSIAL**

### **4.1 PENDIDIKAN**

Tabel 4.1.1	Jumlah TK/RA Dan Jumlah Murid Laki-Laki Dan Perempuan .....	64
Tabel 4.1.2	Ratio Guru Terhadap Sekolah Murid Terhadap Guru, Murid Terhadap Sekolah Tingkat TK/RA .....	65
Tabel 4.1.3	Jumlah Sekolah Dasar, Tahun Berdiri, Luas Tanah & Bangunan .....	66
Tabel 4.1.4	Jumlah Sarana Gedung Dan Kelas di Kecamatan Sruweng, 2017.....	67
Tabel 4.1.5	Jumlah Sarana Meja Dan Kursi di Kecamatan Sruweng, 2017 ...	68
Tabel 4.1.6	Jumlah Sarana Penunjang Didalam Kelas di Kecamatan Sruweng Tahun 2017.....	69
Tabel 4.1.7	Jumlah GTT dan PIT Tingkat Sekolah Dasar di Kecamatan Sruweng Tahun 2017.....	70



Tabel 4.1.8	Jumlah Guru Kelas Ditingkat SD di Kecamatan Sruweng Tahun 2017 .....	71
Tabel 4.1.9	Jumlah Murid SD Di Rinci Per Kelas di Kecamatan Sruweng Tahun 2017 .....	72
Tabel 4.1.10	Banyaknya SLTP Dan MTs di Kecamatan Sruweng Tahun 2017 .....	74

## **4.2 AGAMA**

Tabel 4.2.1	Jumlah Tempat Ibadah di Kecamatan Sruweng Tahun 2017 .....	75
Tabel 4.2.2	Jumlah Tanah Wakaf Menurut Kegunaannya di Kecamatan Sruweng Tahun 2017 .....	76
Tabel 4.2.3	Jumlah Penerimaan Zakat Dan Pengeluaran Zakat Fitrah di Kecamatan Sruweng Tahun 2017 .....	77
Tabel 4.2.4	Jumlah Orang Berkorban Dan Yang Menerima Korban di Kecamatan Sruweng Tahun 2017 .....	78
Tabel 4.2.5	Jumlah dan Jenis Hewan Kurban di Kecamatan Sruweng, 2017 .....	79
Tabel 4.2.6	Jumlah Kejadian NTCR (Nikah, Talak, Cerai, Rujuk) di Kecamatan Sruweng Tahun 2017 .....	80
Tabel 4.2.7	Jumlah Faktor-Faktor Yang Menyebabkan Cerai Atau Talak di Kecamatan Sruweng Tahun 2017 .....	81
Tabel 4.2.8	Jumlah Pengajian Dan Anggotanya Yang Aktif di Kecamatan Sruweng Tahun 2017 .....	83
Tabel 4.2.9	Jumlah Mushola Ditempat Umum Menurut Lokasinya di Kecamatan Sruweng Tahun 2017 .....	84

## **4.3 KESEHATAN**

Tabel 4.3.1	Jumlah Fasilitas Kesehatan di Kecamatan Sruweng, 2017 .....	85
Tabel 4.3.2	Jumlah Dukun Bayi Terlatih Dan Tidak Terlatih di Kecamatan Sruweng, 2017 .....	86
Tabel 4.3.3	Jumlah Tenaga Kesehatan di Kecamatan Sruweng, 2017 .....	87
Tabel 4.3.4	Jumlah Apotik Dan Toko Obat di Kecamatan Sruweng, 2017 .....	88
Tabel 4.3.5	Jumlah Pengguna Sarana Air Bersih di Kecamatan Sruweng, 2017 .....	89

Tabel 4.3.6	Jumlah Angka Kelahiran Dan Kematian Bayi di Kecamatan Sruweng, 2017.....	90
Tabel 4.3.7	Jumlah Cakupan Imunisasi Pada Anak di Kecamatan Sruweng, 2017.....	91
Tabel 4.3.8	Jumlah Tenaga Medis Di Puskesmas Kecamatan Sruweng, 2017.....	92
Tabel 4.3.9	Jumlah Tenaga Medis di RSUD Muhammadiyah Sruweng, 2017.....	93
Tabel 4.3.10	Jumlah Tempat Tidur Pasien di RSUD Muhammadiyah Sruweng, 2017.....	94

#### **4.4 KESEJAHTERAAN SOSIAL**

Tabel 4.4.1	Jumlah Desa Dialiri Sungai Dan Penduduk Disekitarnya di Kecamatan Sruweng, 2017.....	95
Tabel 4.4.2	jumlah Keluarga Sejahtera dan Pra Sejahtera di Kecamatan Sruweng 2017.....	96
Tabel 4.4.3.	Jumlah Penderita Cacat di Kecamatan Sruweng, 2017 .....	97

#### **5 PERTANIAN**

Tabel 5.1.	Jumlah Penggunaan Lahan di Kecamatan Sruweng, 2017 .....	103
Tabel 5.2.	Jumlah Kelompok Tani di Kecamatan Sruweng, 2017.....	104
Tabel 5.3.	Jumlah Kelompok Tani Kegiatan Khusus di Kecamatan Sruweng, 2017.....	105
Tabel 5.4.	Nama Gabungan Kelompok Tani (Gapoktan) di Kecamatan Sruweng, 2017.....	106
Tabel 5.5.	Jumlah Hewan Ternak di Kecamatan Sruweng, 2017 .....	107
Tabel 5.6.	Jumlah Unggas di Kecamatan Sruweng, 2017 .....	108

#### **6 TRANSPORTASI**

Tabel 6.1.	Panjang Jalan yang Ada di Kecamatan Sruweng, 2017 .....	113
Tabel 6.2.	Panjang Jembatan di Kecamatan Sruweng, 2017 .....	114
Tabel 6.3.	Jumlah Sarana Transportasi di Kecamatan Sruweng, 2017.....	115
Tabel 6.4.	Jumlah Alat Transportasi di Kecamatan Sruweng, 2017 .....	116



## DAFTAR TABEL

Grafik 1.1.	Luas Wilayah Desa/Kelurahan di Kecamatan Sruweng .....	4
Grafik 2.1.	Jumlah Hansip per desa di Kecamatan Sruweng.....	19
Grafik 4.1.1.	Banyak Guru Kelas Ditingkat Sekolah Dasar.....	59
Grafik 4.1.2.	Banyaknya Guru Kelas Ditingkat RA/TK.....	60
Grafik 4.2.1.	Jumlah Madrasah, Mushola, Masjid .....	61
Grafik 4.2.2.	Jumlah Kejadian Nikah, Talak Dan Cerai di tahun 2017 .....	61
Grafik 4.3.1	Angka Kelahiran Bayi Tahun 2017 .....	62
Grafik 6.1	Panjang Jalan Desa .....	112
Grafik 6.2.	Banyaknya Alat Transportasi.....	112

<https://kebumekab.bps.go.id>



## PENJELASAN UMUM/EXPLANATORY NOTES

Tanda-tanda, satuan-satuan, dan lain-lainnya yang digunakan dalam publikasi ini adalah sebagai berikut:

### 1. TANDA-TANDA/SYMBOLS

Data tidak tersedia/ <i>Data not available</i>	: ...
Tidak ada atau nol / <i>Null or zero</i>	: –
Data dapat diabaikan/ <i>Data negligible</i>	: 0
Tanda decimal/ <i>Decimal point</i>	: ,
Data tidak dapat ditampilkan/ <i>Not applicable</i>	: NA
Angka perkiraan/ <i>Estimated figures</i>	: e
Angka sementara/ <i>Preliminary figures</i>	: x
Angka sangat sementara/ <i>Very preliminary figures</i>	: xx
Angka diperbaiki/ <i>Revised figures</i>	: r

### 2. SATUAN/UNITS

barel/ <i>barrel</i>	: 158,99 liter/ <i>litres</i> = 1/6,2898 m <sup>3</sup>
hektar (ha)/ <i>hectare (ha)</i>	: 10 000 m <sup>2</sup>
kilometer (km)/ <i>kilometres (km)</i>	: 1 000 meter/ <i>meters</i> (m)
knot/ <i>knot</i>	: 1,8523 km/jam (km/hour)
kuintal/ <i>quintal</i>	: 100 kg
KWh	: 1 000 Watt <i>hour</i>
MWh	: 1 000 KWh
liter (untuk beras)/ <i>litre (for rice)</i>	: 0,80 kg
ons/ <i>ounce</i>	: 28,31 gram/ <i>grams</i>
ton	: 1 000 kg

Satuan lain: buah, dus, butir, helai/lembar, kaleng, batang, pulsa, ton kilometer (ton-km), jam, menit, persen (%).

Perbedaan angka di belakang koma disebabkan oleh pembulatan angka.



<https://kebumenkab.bps.go.id>

***BAB I***  
***GEOGRAFI***





## BAB I GEOGRAFI

1. **KECAMATAN SRUWENG** terdiri dari 21 Desa yang terletak :

- 70 - 80 : Lintang Selatan
- 1090 - 1100 : Bujur Timur

2. **BATAS WILAYAH**

- Sebelah Barat : Kecamatan Karanganyar
- Sebelah Utara : Kecamatan Karanggayam
- Sebelah Selatan : Kecamatan Petanahan
- Sebelah Timur : Kecamatan Pejagoan

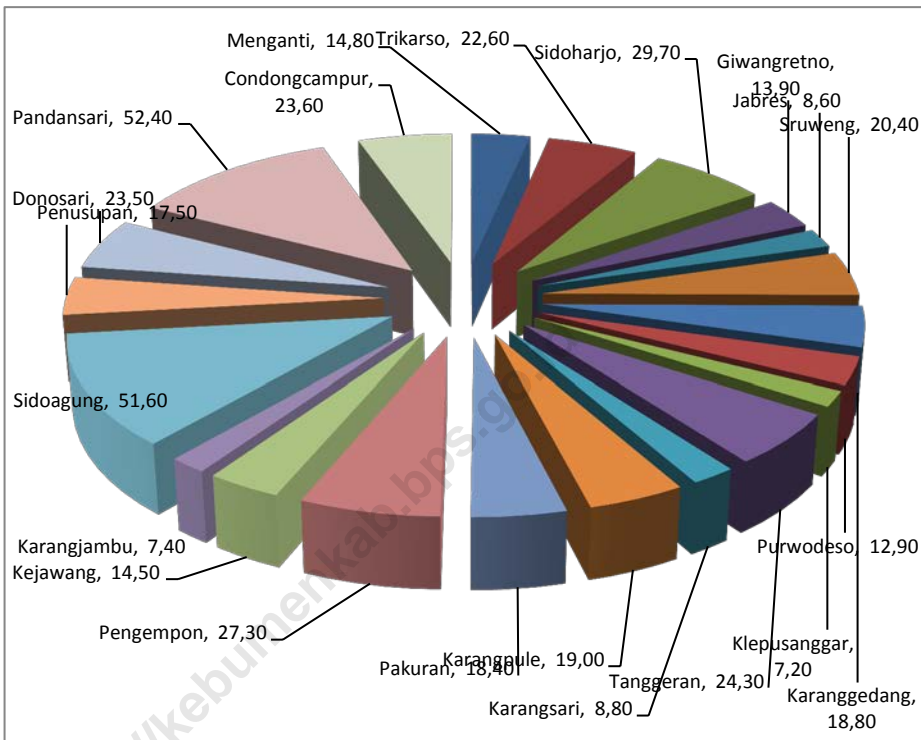
3. **LUAS WILAYAH**

Luas Wilayah Kecamatan Sruweng : 4.368,00 Ha

Atau 43.67985 K terdiri dari :

- Tanah sawah : 1.367,00 Ha
- Tanah kering : 740,00 Ha
- Pekarangan/Bangunan : 2.261,00 Ha

Grafik 1.1. Luas Wilayah Desa/Kelurahan di Kecamatan Sruweng, 2017



**Tabel 1.1. Letak Wilayah Desa/Kelurahan di Kecamatan Sruweng Tahun 2017**

	<b>Desa/Kelurahan</b>	<b>Topologi</b>	<b>Luas Wilayah (ha)</b>	<b>Persentase</b>
	(1)	(2)	(3)	(4)
1.	Menganti	Dataran	14,80	3,39%
2.	Trikarso	Dataran	22,60	5,17%
3.	Sidoarjo	Dataran	29,70	6,79%
4.	Giwangretno	Dataran	13,90	3,18%
5.	Jabres	Dataran	8,60	1,97%
6.	Sruweng	Dataran	20,40	4,67%
7.	Karanggedang	Dataran	18,80	4,30%
8.	Purwodeso	Dataran	12,90	2,95%
9.	Klepusanggar	Dataran	7,20	1,65%
10.	Tanggeran	Bukit	24,30	5,56%
11.	Karangsari	Bukit	8,80	2,01%
12.	Karangpule	Bukit	19,00	4,35%
13.	Pakuran	Bukit	18,40	4,21%
14.	Pengempon	Bukit	27,30	6,24%
15.	Kejawang	Bukit	14,50	3,32%
16.	Karangjambu	Dataran	7,40	1,69%
17.	Sidoagung	Bukit	51,60	11,80%
18.	Penusupan	Bukit	17,50	4,00%
19.	Donosari	Bukit	23,50	5,38%
20.	Pandansari	Bukit	52,40	11,99%
21.	Condongcampur	Dataran	23,60	5,40%
	<b>Jumlah</b>		<b>437,20</b>	<b>100%</b>

Sumber : Statistik Kecamatan Sruweng

## GEOGRAFI

**Tabel 1.2. Jumlah Dusun/Dukuh Dan Klasifikasi Desa Di Kecamatan Sruweng Tahun 2017**

	Desa/Kelurahan	Jumlah Dusun	Klasifikasi Desa/Kelurahan	Luas Wilayah (Ha)
	(1)	(2)	(3)	(4)
1.	Menganti	5	Desa	14,80
2.	Trikarso	4	Desa	22,60
3.	Sidoharjo	3	Desa	29,70
4.	Giwangretno	2	Desa	13,90
5.	Jabres	3	Desa	8,60
6.	Sruweng	6	Desa	20,40
7.	Karanggedang	4	Desa	18,80
8.	Purwodeso	5	Desa	12,90
9.	Klepusanggar	3	Desa	7,20
10.	Tanggeran	6	Desa	24,30
11.	Karangsari	2	Desa	8,80
12.	Karangpule	5	Desa	19,00
13.	Pakuran	2	Desa	18,40
14.	Pengempon	5	Desa	27,30
15.	Kejawang	4	Desa	14,50
16.	Karangjambu	3	Desa	7,40
17.	Sidoagung	9	Desa	51,60
18.	Penusupan	2	Desa	17,50
19.	Donosari	3	Desa	23,50
20.	Pandansari	7	Desa	52,40
21.	Condongcampur	4	Desa	23,60
	<b>Jumlah</b>	<b>87</b>	<b>21</b>	<b>437,20</b>

Sumber : Statistik Kecamatan Sruweng

**Tabel 1.3. Luas Wilayah Dan Ketinggian Wilayah Di Kecamatan Sruweng Tahun 2017**

Desa/Kelurahan		Luas Wilayah (Ha)	Ketinggian Wilayah di atas Permukaan Laut (DPL)
(1)	(2)	(3)	
1.	Menganti	14,80	14
2.	Trikarso	22,60	14
3.	Sidoarjo	29,70	14
4.	Giwangretno	13,90	14
5.	Jabres	8,60	14
6.	Sruweng	20,40	14
7.	Karanggedang	18,80	14
8.	Purwodeso	12,90	14
9.	Klepusanggar	7,20	14
10.	Tanggeran	24,30	14
11.	Karangsari	8,80	15
12.	Karangpule	19,00	16
13.	Pakuran	18,40	21
14.	Pengempon	27,30	16
15.	Kejawang	14,50	16
16.	Karangjambu	7,40	16
17.	Sidoagung	51,60	14
18.	Penusupan	17,50	37
19.	Donosari	23,50	32
20.	Pandansari	52,40	29
21.	Condongcampur	23,60	66
<b>Jumlah</b>		<b>437,20</b>	

Sumber : Statistik Kecamatan Sruweng

## GEOGRAFI

**Tabel 1.4. Perkiraan Jarak Desa Ke Kecamatan, Ke Kabupaten Dan Kondisi Jalan Desa Tahun 2017**

Desa/Kelurahan		Jarak ke kecamatan	Jarak ke kabupaten	Jalan Desa
(1)	(2)	(3)	(4)	
1.	Menganti	3,2	12	Aspal
2.	Trikarso	3,43	8	Diperkeras
3.	Sidoharjo	1,95	8	Aspal
4.	Giwangretno	1,67	8	Aspal
5.	Jabres	1,2	7	Aspal
6.	Sruweng	0,5	7	Aspal
7.	Karanggedang	2,65	10	Aspal
8.	Purwodeso	5,12	12	Aspal
9.	Klepusanggar	4,61	12	Aspal
10.	Tanggeran	2,32	10	Aspal
11.	Karangsari	3,12	11	Diperkeras
12.	Karangpule	4,16	9	Diperkeras
13.	Pakuran	4,23	12	Cor/pelur
14.	Pengempon	4,57	11	Diperkeras
15.	Kejawang	3,5	11	Aspal
16.	Karangjambu	3,4	12	Diperkeras
17.	Sidoagung	3,26	13	Aspal
18.	Penusupan	6,48	12,5	Cor/pelur
19.	Donosari	6,11	13	Cor/pelur
20.	Pandansari	5,32	14	Aspal
21.	Condongcampur	14	22	Cor/pelur

Sumber : Statistik Kecamatan Sruweng

**Tabel 1.5. Perkiraan Jarak Desa Ke RSU, Ke Kantor Pos Dan Ke Polsek Tahun 2017**

Desa/Kelurahan		Jarak ke RSU	Jarak ke Kantor Pos	Jarak ke POLSEK
(1)	(2)	(3)	(4)	(4)
1.	Menganti	3,30	3,20	4,10
2.	Trikarso	3,43	3,43	4,23
3.	Sidoarjo	1,95	1,95	2,96
4.	Giwangretno	1,67	1,67	0,99
5.	Jabres	1,20	1,20	0,89
6.	Sruweng	0,50	0,50	1,02
7.	Karanggedang	2,65	2,65	3,56
8.	Purwodeso	5,12	5,12	6,10
9.	Klepusanggar	4,61	4,61	5,20
10.	Tanggeran	2,32	2,32	3,22
11.	Karangsari	3,12	3,12	3,65
12.	Karangpule	4,16	4,16	3,02
13.	Pakuran	4,23	4,23	3,56
14.	Pengempon	4,57	4,57	3,35
15.	Kejawang	3,50	3,50	3,95
16.	Karangjambu	3,40	3,40	4,10
17.	Sidoagung	3,26	3,26	4,15
18.	Penusupan	6,48	6,48	7,05
19.	Donosari	6,11	6,11	6,88
20.	Pandansari	5,32	5,32	6,05
21.	Condongcampur	14,00	14,00	14,65

Sumber : Statistik Kecamatan Sruweng



**Tabel 1.6. Data Keadaan Sosial Pemukiman Penduduk Tahun 2017**

	<b>Desa/Kelurahan</b>	<b>Desa Dilintasi Sungai</b>	<b>Pemukiman Bantaran Sungai</b>	<b>Pemukiman Kumuh</b>
	(1)	(2)	(3)	(4)
1.	Menganti	Ya	Tidak	Tidak
2.	Trikarso	Ya	Tidak	Tidak
3.	Sidoharjo	Ya	Tidak	Tidak
4.	Giwangretno	Ya	Tidak	Tidak
5.	Jabres	Ya	Tidak	Tidak
6.	Sruweng	Ya	Tidak	Tidak
7.	Karanggedang	Ya	Tidak	Tidak
8.	Purwodeso	Ya	Tidak	Tidak
9.	Klepusanggar	Ya	Tidak	Tidak
10.	Tanggeran	Ya	Tidak	Tidak
11.	Karangsari	Ya	Tidak	Tidak
12.	Karangpule	Ya	Tidak	Tidak
13.	Pakuran	Ya	Tidak	Tidak
14.	Pengempon	Ya	Tidak	Tidak
15.	Kejawang	Ya	Tidak	Tidak
16.	Karangjambu	Ya	Tidak	Tidak
17.	Sidoagung	Ya	Tidak	Tidak
18.	Penusupan	Ya	Tidak	Tidak
19.	Donosari	Ya	Tidak	Tidak
20.	Pandansari	Ya	Tidak	Tidak
21.	Condongcampur	Ya	Tidak	Tidak

Sumber : Statistik Kecamatan Sruweng

**Tabel 1.7. Letak Wilayah Desa/Kelurahan di Kecamatan Sruweng Tahun 2017**

Desa/Kelurahan		Luas Desa (Ha)	Sawah Irigasi Tekhnis (Ha)	Pemukiman Penduduk (Ha)
(1)	(2)	(3)	(4)	
1.	Menganti	1,48	98,00	4,00
2.	Trikarso	2,26	-	86,00
3.	Sidoharjo	2,97	211,00	58,70
4.	Giwangretno	1,39	70,00	45,50
5.	Jabres	0,86	22,00	27,00
6.	Sruweng	2,04	125,00	77,00
7.	Karanggedang	1,88	130,00	40,00
8.	Purwodeso	1,29	40,00	28,00
9.	Klepusanggar	0,72	36,00	2,50
10.	Tanggeran	2,43	133,28	91,40
11.	Karangsari	0,88	44,00	2,78
12.	Karangpule	1,90	34,00	129,00
13.	Pakuran	1,84	21,00	1,80
14.	Pengempon	2,73	-	59,00
15.	Kejawang	1,45	10,00	25,00
16.	Karangjambu	0,74	-	10,50
17.	Sidoagung	5,16	20,15	233,00
18.	Penusupan	1,75	-	7,36
19.	Donosari	2,35	-	35,00
20.	Pandansari	5,24	-	85,50
21.	Condongcampur	2,36	-	97,00
<b>Jumlah</b>		<b>41,88</b>	<b>841,00</b>	<b>911,70</b>

Sumber : Statistik Kecamatan Sruweng

**Tabel 1.9. Tingkat Kemiringan Wilayah di Kecamatan Sruweng Tahun 2017**

Desa/Kelurahan		<8%	8%-14%	40%-59%
(1)	(2)	(3)	(4)	
1. Menganti	V	-	-	
2. Trikarso	V	-	-	
3. Sidoharjo	V	-	-	
4. Giwangretno	V	-	-	
5. Jabres	V	-	-	
6. Sruweng	V	-	-	
7. Karanggedang	V	-	-	
8. Purwodeso	V	-	-	
9. Klepusanggar	V	-	-	
10. Tanggeran	V	-	-	
11. Karangsari	-	V	-	
12. Karangpule	V	-	-	
13. Pakuran	-	-	V	
14. Pengempon	-	V	-	
15. Kejawang	V	-	-	
16. Karangjambu	V	-	-	
17. Sidoagung	-	V	-	
18. Penusupan	-	-	-	
19. Donosari	-	-	V	
20. Pandansari	-	-	V	
21. Condongcampur	-	-	V	

Sumber : Statistik Kecamatan Sruweng

**Tabel 1.10. Tingkat Kemasaman dan Drainase di Kecamatan Sruweng Tahun 2017**

Desa/Kelurahan		Tingkat kemasaman	Drainase
(1)	(2)	(3)	
1.	Menganti	Netral (5,0;-7,5)	Buruk
2.	Trikarso	Netral (5,0;-7,5)	Buruk
3.	Sidoarjo	Netral (5,0;-7,5)	Buruk
4.	Giwangretno	Netral (5,0;-7,5)	Buruk
5.	Jabres	Netral (5,0;-7,5)	Buruk
6.	Sruweng	Netral (5,0;-7,5)	Buruk
7.	Karanggedang	Netral (5,0;-7,5)	Buruk
8.	Purwodeso	Netral (5,0;-7,5)	Buruk
9.	Klepusanggar	Netral (5,0;-7,5)	Buruk
10.	Tanggeran	Netral (5,0;-7,5)	Buruk
11.	Karangsari	Netral (5,0;-7,5)	Sedang
12.	Karangpule	Netral (5,0;-7,5)	Buruk
13.	Pakuran	Netral (5,0;-7,5)	Buruk
14.	Pengempon	Netral (5,0;-7,5)	Sedang
15.	Kejawang	Netral (5,0;-7,5)	Buruk
16.	Karangjambu	Netral (5,0;-7,5)	Buruk
17.	Sidoagung	Netral (5,0;-7,5)	Buruk
18.	Penusupan	Netral (5,0;-7,5)	Buruk
19.	Donosari	Netral (5,0;-7,5)	Buruk
20.	Pandansari	Netral (5,0;-7,5)	Buruk
21.	Condongcampur	Netral (5,0;-7,5)	Buruk

Sumber : Statistik Kecamatan Sruweng



<https://kebumenkab.bps.go.id>

## ***BAB II***

# ***PEMERINTAHAN***



## BAB II PEMERINTAHAN

Kecamatan Sruweng terdiri dari 21 desa, keseluruhan desa di kecamatan Sruweng termasuk klasifikasi daerah pedesaan dengan status pemerintah desa yang dipimpin oleh kepala desa, semuanya memiliki kepala desa dengan jumlah 21 orang.

Dalam melaksanakan pemeritahan desa. Kepala desa dibantu oleh Sekdes dan perangkat desa lainnya, tetapi tidak semua desa memiliki Sekertaris desa, ada sembilan desa yang belum memiliki sekertaris desa dan duabelas desa yang lain ada, dalam 21 desa tersebut terdiri dari 342 RT, 98/RW dan 87 dusun.

Pengertian desa sebagai berikut:

Desa : suatu wilayah yang ditempati oleh sejumlah penduduk sebagai kesatuan masyarakat, termasuk didalamnya kesatuan masyarakat hokum yang memilk kewenangan untuk mengatur dan mengurus kepentingan masyarakat setempat berdasarkan asal usul dan adat istiadat setempat yang diakui dalam sistem dalam pemeritahan nasional dan berada di daerah kabupaten. (UU No.22 Tahun 1999 Tentang Pemerintahan Daerah) kepala desa dipilih oleh rakyat desa tersebut.Tiap desa memiliki BPD (Badan Pewakiln Desa) dan LKMD (Lembaga Ketahanan Masyarakat Desa).

Rukun Tetangga (RT) dan Rukun Warga (RW) yang merupakan organisasi masyarakat yang diakui dan dibina oleh pemerintah. Pengertian RW dan RT:

Rukun Waga (RW)/ Rukun Tetangga (RT) :organisasi masyarakat yang diakui dan di bina oleh pemerintah untuk memelihara dan melestarikan nilai-nilai kehidupan masyarakat Indonesia yang berdasarkan kegotongroyongan dan kekeluargaan serta untuk membantu meningkatkan kelancaran pelaksanaan tugas pemerintahan, pembangunan, kamasyarakatan di desa dan kelurahan. Setiap RT sebanyak-banyaknya terdiri dari 30 kepala keluarga (KK)



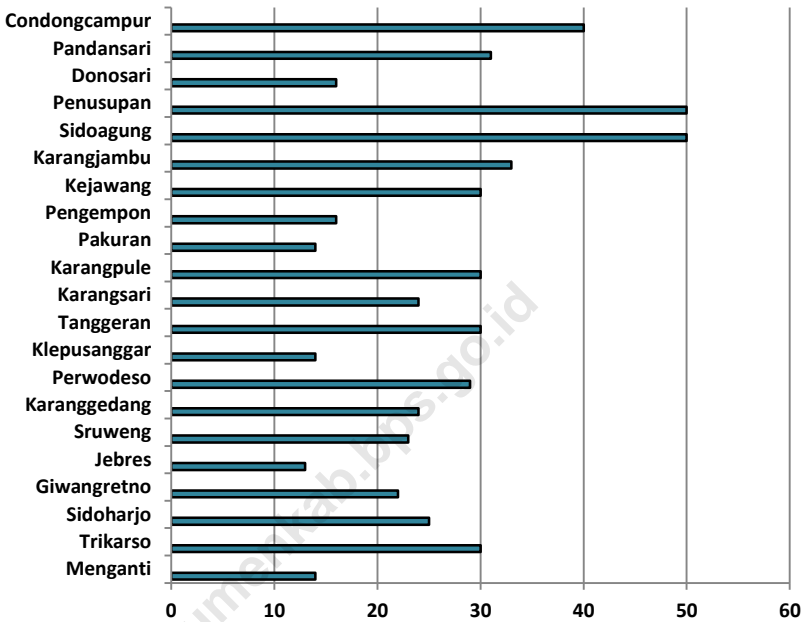
## PEMERINTAHAN

untuk desa, dan sebanyak-banyaknya 50 KK untuk kelurahan yang di bentuk berdasarkan Peraturan Menteri Dalam Negeri Nomor 7 Tahun 1983 Tentang Pembentukan Rukun Tetangga dan Rukun Warga.

Ketersedian sarana Keamanan Lingkungan semua desa memiliki pos kamling, hanya satu desa memiliki pos polisi yaitu desa Giwangretno, jumlah anggota hansip di kecamatan sruweng sebanyak 558 orang, jarak pos Polisi ke desa yang terjauh adalah desa Condongcampur 14 Km, semua desa mudah di jangkau.

Dalam buku KCA terbitan tahun ini ada beberapa item tambahan yang menjelaskan tentang pendidikan, pangkat dan golongan jenis kelamin. Dalam beberapa tabel memberikan informasi beberapa dinas atau jumlah Pegawai Negeri Sipil (PNS) di wilayah kecamatan Sruweng, antara lain Kantor Kecamatan, Kantor Pertanian, kantor KUA, PUSKESMAS, Kantor DIKPORA, Kantor BPPKB.

**Grafik 2.1. Jumlah Hansip per desa di Kecamatan Sruweng**



PEMERINTAHAN

Tabel 2.1. Jumlah Pejabat Tingkat Desa

Desa/Kelurahan	Kaur Umum	Kaur Pemerintahan	Kaur Pembangunan	Kaur Keuangan
(1)	(2)	(3)	(4)	(5)
1. Menganti	1	1	1	1
2. Trikarso	1	1	1	1
3. Sidoharjo	1	1	1	1
4. Giwangretno	1	1	1	1
5. Jabres	1	1	1	-
6. Sruweng	1	1	1	1
7. Karanggedang	1	1	1	-
8. Purwodeso	1	1	1	-
9. Klepusanggar	1	1	1	1
10. Tangerangan	1	1	1	1
11. Karang Sari	1	1	1	-
12. Karangpule	1	1	1	-
13. Pakuran	1	1	1	1
14. Pengempon	1	1	1	1
15. Kejawang	1	1	1	-
16. Karangjambu	1	1	1	-
17. Sidoagung	1	1	1	1
18. Penusupan	1	1	1	1
19. Donosari	1	1	1	-
20. Pandansari	1	1	1	1
21. Condongcampur	1	1	-	1
<b>Jumlah</b>	<b>21</b>	<b>21</b>	<b>20</b>	<b>13</b>

Sumber : Statistik Kecamatan Sruweng

Tabel 2.2. Jumlah Prasarana Di Desa

Desa/Kelurahan	Kaur Kesra	Kaur Pembangunan	KADUS	PTL
(1)	(2)	(3)	(4)	(5)
1. Menganti	1	1	5	-
2. Trikarso	1	3	4	9
3. Sidoharjo	1	6	3	1
4. Giwangretno	1	1	1	1
5. Jabres	-	-	3	1
6. Sruweng	1	1	6	1
7. Karanggedang	1	3	4	-
8. Purwodeso	1	3	5	-
9. Klepusanggar	1	3	2	1
10. Tanggeran	1	5	6	-
11. Karangsari	1	-	2	-
12. Karangpule	-	-	5	-
13. Pakuran	1	1	3	-
14. Pengempon	1	-	5	4
15. Kejawang	-	2	4	-
16. Karangjambu	1	3	3	-
17. Sidoagung	1	4	8	3
18. Penusupan	1	-	2	1
19. Donosari	-	1	3	-
20. Pandansari	1	4	8	1
21. Condongcampur	-	1	1	-
<b>Jumlah</b>	<b>16</b>	<b>42</b>	<b>83</b>	<b>23</b>

Sumber : Statistik Kecamatan Sruweng

PEMERINTAHAN

**Tabel 2.3. Jumlah Prasarana di Desa**

	Desa/Kelurahan	KANTOR Desa	KADES	SEKDES	BPD
	(1)	(2)	(3)	(4)	
1.	Menganti	1	1	-	1
2.	Trikarso	1	1	-	1
3.	Sidoharjo	1	1	-	1
4.	Giwangretno	1	1	-	1
5.	Jabres	1	1	-	1
6.	Sruweng	1	1	-	1
7.	Karanggedang	1	1	-	1
8.	Purwodeso	1	1	-	1
9.	Klepusanggar	1	1	-	1
10.	Tanggeran	1	1	-	1
11.	Karangsari	1	1	-	1
12.	Karangpule	1	1	-	1
13.	Pakuran	1	1	-	1
14.	Pengempon	1	1	-	1
15.	Kejawang	1	1	-	1
16.	Karangjambu	1	1	-	1
17.	Sidoagung	1	1	-	1
18.	Penusupan	1	1	-	1
19.	Donosari	1	-	-	1
20.	Pandansari	1	1	-	1
21.	Condongcampur	1	1	-	1
	<b>Jumlah</b>	<b>21</b>	<b>20</b>	<b>-</b>	<b>21</b>

Sumber : Statistik Kecamatan Sruweng

Tabel 2.4. Jumlah RT,RW Dan Dusun

	Desa/Kelurahan	Jumlah RT	Jumlah RW	Jumlah Dusun
	(1)	(2)	(3)	(4)
1.	Menganti	14	5	5
2.	Trikarso	23	8	4
3.	Sidoarjo	17	3	3
4.	Giwangretno	13	5	2
5.	Jabres	13	4	3
6.	Sruweng	16	6	6
7.	Karanggedang	15	4	4
8.	Purwodeso	11	5	5
9.	Klepusanggar	9	3	3
10.	Tanggeran	19	9	6
11.	Karangsari	10	2	2
12.	Karangpule	15	5	5
13.	Pakuran	13	3	2
14.	Pengempon	20	5	5
15.	Kejawang	15	4	4
16.	Karangjambu	11	3	3
17.	Sidoagung	36	9	9
18.	Penusupan	12	5	2
19.	Donosari	16	3	3
20.	Pandansari	34	7	7
21.	Condongcampur	11	4	4
	<b>Jumlah</b>	<b>343</b>	<b>102</b>	<b>87</b>

Sumber : Statistik Kecamatan Sruweng

## PEMERINTAHAN

**Tabel 2.5. Jumlah Blok Sensus**

	<b>Desa/Kelurahan</b>	<b>Blok Sensus Biasa</b>	<b>Blok Sensus Persiapan</b>	<b>Jumlah</b>
	(1)	(2)	(3)	(4)
1.	Menganti	4	2	6
2.	Trikarso	9	2	11
3.	Sidoarjo	8	4	12
4.	Giwangretno	8	2	10
5.	Jabres	6	5	11
6.	Sruweng	7	2	9
7.	Karanggedang	5	4	9
8.	Purwodeso	6	4	10
9.	Klepusanggar	3	1	4
10.	Tanggeran	9	2	11
11.	Karangsari	3	2	5
12.	Karangpule	8	-	8
13.	Pakuran	7	1	8
14.	Pengempon	10	2	12
15.	Kejawang	5	-	5
16.	Karangjambu	3	-	3
17.	Sidoagung	15	2	17
18.	Penusupan	3	1	4
19.	Donosari	6	-	6
20.	Pandansari	16	-	16
21.	Condongcampur	3	-	3
	<b>Jumlah</b>	<b>144</b>	<b>36</b>	<b>180</b>

Sumber : Statistik Kecamatan Sruweng

Tabel 2.6. Jumlah Perkiraan Tanah Kas Desa Dirinci Dalam Satuan Hektar

Desa/Kelurahan		Luas Tanah Kas Desa	Penggunaan Penghasilan Perangkat	Fasilitas Lainnya
(1)	(2)	(3)	(4)	
1.	Menganti	5 461	1 119	9 538
2.	Trikarso	3 218	1 292	3 742
3.	Sidoarjo	3 242	21 315	13 373
4.	Giwangretno	2 621	12 664	3 472
5.	Jabres	1 217	7 939	1 236
6.	Sruweng	6 445	1 591	318
7.	Karangedang	495	176	49
8.	Purwodeso	4 991	14 529	1 675
9.	Klepusanggar	-	6 063	998
10.	Tanggeran	2 376	5 573	202
11.	Karangsari	1 395	595	1 410
12.	Karangpule	-	7 526	5 250
13.	Pakuran	448	4 475	408
14.	Pengempon	15	-	19 609
15.	Kejawang	7	21 299	7 980
16.	Karangjambu	-	882	4 615
17.	Sidoagung	5 023	12 329	13 373
18.	Penusupan	-	-	2 060
19.	Donosari	7 250	-	590
20.	Pandansari	-	21 299	7 980
21.	Condongcampur	3 950	-	521
<b>Jumlah</b>		<b>49 649</b>	<b>138 899</b>	<b>97 511</b>

Sumber : Statistik Kecamatan Sruweng



PEMERINTAHAN

**Tabel 2.7. Jumlah Sarana Dan Prasarana Keamanan Ditingkat Desa**

	Desa/Kelurahan	Pos Kamling	HANSIP	BABINSA	Jumlah
	(1)	(2)	(3)	(4)	(5)
1.	Menganti	5	15	1	21
2.	Trikarso	3	30	1	34
3.	Sidoharjo	10	25	1	36
4.	Giwangretno	4	22	1	27
5.	Jabres	3	13	1	17
6.	Sruweng	4	23	1	28
7.	Karanggedang	15	24	1	40
8.	Purwodeso	4	29	1	34
9.	Klepusanggar	2	14	1	17
10.	Tangeran	8	30	1	39
11.	Karangsari	3	24	1	28
12.	Karangpule	5	30	1	36
13.	Pakuran	2	14	1	17
14.	Pengempon	-	16	1	17
15.	Kejawang	10	30	1	41
16.	Karangjambu	11	33	1	45
17.	Sidoagung	9	50	1	60
18.	Penusupan	4	50	1	55
19.	Donosari	3	16	1	20
20.	Pandansari	1	31	1	33
21.	Condongcampur	3	40	1	44
	<b>Jumlah</b>	<b>109</b>	<b>559</b>	<b>21</b>	<b>689</b>

Sumber : Statistik Kecamatan Sruweng

**Tabel 2.8. Ada Tidaknya Kelembagaan Kemasyarakatan Ditingkat Desa**

Desa/Kelurahan		Ada-1 Tidak-2
(1)		(2)
1.	Organisasi Perempuan	1
2.	Organisasi PKK	1
3.	Organisasi Pemuda	1
4.	Organisasi Karang Taruna	1
5.	Organisasi Profesi(Petani)	1
6.	Organisasi Bapak-bapak	1
7.	LKMD/LKMK	1
8.	Kelompok gotong royong	1
9.	LKM	1
10.	Lainya	1

Sumber : Statistik Kecamatan Sruweng



<https://kebumenkab.bps.go.id>

***BAB III***  
***PENDUDUK***



### BAB III PENDUDUK

Jumlah Penduduk Kecamatan Sruweng pada tahun 2017 adalah 53.674 jiwa. Jumlah penduduk laki-laki lebih kecil dibandingkan dengan jumlah penduduk perempuan untuk kecamatan Sruweng secara menyeluruh yang ditunjukkan oleh nilai sex ratio (ratio penduduk laki-laki terhadap perempuan sebesar 98).

Desa yang banyak penduduknya yaitu desa Sidoagung 5.965 jiwa. Paling sedikit desa Karang Sari 811 jiwa. Rata-rata kepadatan penduduk kecamatan Sruweng 1.229 jiwa/Km<sup>2</sup>. Jumlah rumah tangga di kecamatan Sruweng sebanyak 14.527 rumah tangga, dengan rata-rata anggota rumah tangga sebesar 4 jiwa / rumah tangga.

Secara keseluruhan penduduk usia dewasa (15 tahun +) lebih banyak dari usia anak-anak (0-14 tahun) yakni 71,55% untuk usia dewasa dan 28,45% untuk usia anak-anak, namun dilihat dari kelompok umur maka kelompok umur 10-14 tahun lebih banyak dibandingkan kelompok lainnya yakni 11,16%.

## PENDUDUK

**Tabel 3.1. Jumlah Penduduk Kecamatan Sruweng Menurut Jenis Kelamin dan Sex Ratio, 2017**

	Desa/Kelurahan	Laki-laki	Perempuan	Jumlah	Sex Ratio
	(1)	(2)	(3)	(4)	(5)
1.	Menganti	876	941	1 817	93,09
2.	Trikarso	1 792	1 816	3 608	98,68
3.	Sidoharjo	1 281	1 331	2 612	96,24
4.	Giwangretno	1 959	1 896	3 855	103,32
5.	Jabres	1 164	1 112	2 276	104,68
6.	Sruweng	1 528	1 593	3 121	95,92
7.	Karanggedang	1 084	1 139	2 223	95,17
8.	Purwodeso	938	980	1 918	95,71
9.	Klepusanggar	463	513	976	90,25
10.	Tanggeran	1 317	1 360	2 677	96,84
11.	Karangsari	409	408	817	100,25
12.	Karangpule	1 199	1 271	2 470	94,34
13.	Pakuran	1 367	1 341	2 708	101,94
14.	Pengempon	1 763	1 671	3 434	105,51
15.	Kejawang	1 083	1 068	2 151	101,40
16.	Karangjambu	532	612	1 144	86,93
17.	Sidoagung	2 933	3 081	6 014	95,20
18.	Penusupan	576	643	1 219	89,58
19.	Donosari	896	1 005	1 901	89,15
20.	Pandansari	2 823	2 813	5 636	100,36
21.	Condongcampur	565	616	1 181	91,72
	<b>Jumlah</b>	<b>26 548</b>	<b>27 210</b>	<b>53 758</b>	<b>97,57</b>

Sumber : BPS Kabupaten Kebumen

**Tabel 3.2. Jumlah Penduduk, Kepadatan Penduduk dan Rata per Rumah Tangga Kecamatan Sruweng, 2017**

	Desa/Kelurahan	Luas (km <sup>2</sup> )	Jumlah Penduduk	Kepadatan Penduduk per km <sup>2</sup>	Rata-rata Penduduk per Rumah Tangga
	(1)	(2)	(3)	(4)	(5)
1.	Menganti	1,48	1 817	1 228	3
2.	Trikarso	2,26	3 608	1 596	4
3.	Sidoarjo	2,97	2 612	879	3
4.	Giwangretno	1,39	3 855	2 773	4
5.	Jabres	0,86	2 276	2 647	4
6.	Sruweng	2,04	3 121	1 530	4
7.	Karangedang	1,88	2 223	1 182	4
8.	Purwodeso	1,29	1 918	1 487	4
9.	Klepusanggar	0,72	976	1 356	4
10.	Tanggeran	2,43	2 677	1 102	4
11.	Karangsari	0,88	817	928	4
12.	Karangpule	1,90	2 470	1 300	4
13.	Pakuran	1,84	2 708	1 472	4
14.	Pengempon	2,73	3 434	1 258	4
15.	Kejawang	1,45	2 151	1 483	4
16.	Karangjambu	0,74	1 144	1 546	3
17.	Sidoagung	5,16	6 014	1 166	4
18.	Penusupan	1,75	1 219	697	4
19.	Donosari	2,35	1 901	809	4
20.	Pandansari	5,20	5 636	1 084	4
21.	Condongcampur	2,36	1 181	500	4
	<b>Jumlah</b>	<b>43,68</b>	<b>53 758</b>	<b>1 231</b>	<b>4</b>

Sumber : BPS Kabupaten Kebumen



PENDUDUK

**Tabel 3.3. Jumlah Penduduk dan Laju Pertumbuhan Penduduk Kecamatan Sruweng, 2017**

Desa/Kelurahan	Jumlah Penduduk			Pertumbuhan Penduduk	
	2010	2016	2017	2010-2017	2016-2017
(1)	(2)	(3)	(4)	(5)	(6)
1. Menganti	1 781	1 821	1 817	2,02%	-0,22%
2. Trikarso	3 541	3 617	3 608	1,89%	-0,25%
3. Sidoharjo	2 567	2 628	2 612	1,75%	-0,61%
4. Giwangretno	3 784	3 870	3 855	1,88%	-0,39%
5. Jabres	2 234	2 288	2 276	1,88%	-0,52%
6. Sruweng	3 065	3 136	3 121	1,83%	-0,48%
7. Karanggedang	2 183	2 237	2 223	1,83%	-0,63%
8. Purwodeso	1 882	1 927	1 918	1,91%	-0,47%
9. Klepusanggar	956	978	976	2,09%	-0,20%
10. Tanggeran	2 624	2 687	2 677	2,02%	-0,37%
11. Karangsari	802	821	817	1,87%	-0,49%
12. Karangpule	2 425	2 484	2 470	1,86%	-0,56%
13. Pakuran	2 654	2 715	2 708	2,03%	-0,26%
14. Pengempon	3 367	3 444	3 434	1,99%	-0,29%
15. Kejawang	2 112	2 160	2 151	1,85%	-0,42%
16. Karangjambu	1 123	1 151	1 144	1,87%	-0,61%
17. Sidoagung	5 901	6 040	6 014	1,91%	-0,43%
18. Penusupan	1 196	1 226	1 219	1,92%	-0,57%
19. Donosari	1 865	1 909	1 901	1,93%	-0,42%
20. Pandansari	5 529	5 660	5 636	1,94%	-0,42%
21. Condongcampur	1 156	1 183	1 181	2,16%	-0,17%
<b>Jumlah</b>	<b>52 747</b>	<b>53 982</b>	<b>53 758</b>	<b>1,92%</b>	<b>-0,41%</b>

Sumber : BPS Kabupaten Kebumen

**Tabel 3.4. Jumlah Penduduk Kecamatan Sruweng Menurut Kelompok Umur, 2017**

Kelompok Umur	Laki-laki	Perempuan	Jumlah
(2)	(3)	(4)	(5)
<b>0-4</b>	2 168	2 154	4 322
<b>5-9</b>	2 372	2 174	4 546
<b>10-14</b>	2 612	2 552	5 164
<b>15-19</b>	2 448	2 023	4 471
<b>20-24</b>	1 599	1 595	3 194
<b>25-29</b>	1 439	1 624	3 063
<b>30-34</b>	1 588	1 640	3 228
<b>35-39</b>	1 620	1 771	3 391
<b>40-44</b>	1 784	1 958	3 742
<b>45-49</b>	1 942	2 106	4 048
<b>50-54</b>	1 668	1 876	3 544
<b>55-59</b>	1 473	1 526	2 999
<b>60-64</b>	1 195	1 232	2 427
<b>65-69</b>	934	980	1 914
<b>70-74</b>	678	771	1 449
<b>75+</b>	1 028	1 228	2 256
<b>Jumlah</b>	<b>26 548</b>	<b>27 210</b>	<b>53 758</b>

Sumber : BPS Kabupaten Kebumen

PENDUDUK

**Tabel 3.5. Jumlah Penduduk Desa Menganti Menurut Kelompok Umur, 2017**

Kelompok Umur	Laki-laki	Perempuan	Jumlah
(2)	(3)	(4)	(5)
0-4	59	66	125
5-9	69	74	143
10-14	69	78	147
15-19	85	56	141
20-24	37	41	78
25-29	41	51	92
30-34	40	48	88
35-39	59	73	132
40-44	66	66	132
45-49	78	98	176
50-54	67	69	136
55-59	58	66	124
60-64	35	52	87
65-69	51	47	98
70-74	41	28	69
75+	21	28	49
<b>Jumlah</b>	<b>876</b>	<b>941</b>	<b>1817</b>

Sumber : BPS Kabupaten Kebumen

**Tabel 3.6. Jumlah Penduduk Desa Trikarso Menurut Kelompok Umur, 2017**

Kelompok Umur	Laki-laki	Perempuan	Jumlah
(2)	(3)	(4)	(5)
0-4	131	134	265
5-9	161	143	304
10-14	151	167	318
15-19	154	141	295
20-24	106	91	197
25-29	89	92	181
30-34	108	116	224
35-39	108	115	223
40-44	134	136	270
45-49	136	134	270
50-54	118	143	261
55-59	95	113	208
60-64	111	81	192
65-69	62	65	127
70-74	54	69	123
75+	74	76	150
<b>Jumlah</b>	<b>1792</b>	<b>1816</b>	<b>3608</b>

Sumber : BPS Kabupaten Kebumen

PENDUDUK

**Tabel 3.7. Jumlah Penduduk Desa Sidoharjo Menurut Kelompok Umur, 2017**

Kelompok Umur	Laki-laki	Perempuan	Jumlah
(2)	(3)	(4)	(5)
0-4	97	84	181
5-9	91	90	181
10-14	106	113	219
15-19	128	98	226
20-24	67	56	123
25-29	74	76	150
30-34	49	70	119
35-39	90	92	182
40-44	98	93	191
45-49	89	108	197
50-54	88	113	201
55-59	96	90	186
60-64	52	83	135
65-69	51	62	113
70-74	47	43	90
75+	58	60	118
<b>Jumlah</b>	<b>1 281</b>	<b>1 331</b>	<b>2 612</b>

Sumber : BPS Kabupaten Kebumen

**Tabel 3.8. Jumlah Penduduk Desa Giwangretno Menurut Kelompok Umur, 2017**

Kelompok Umur	Laki-laki	Perempuan	Jumlah
(2)	(3)	(4)	(5)
0-4	150	155	305
5-9	149	162	311
10-14	168	166	334
15-19	211	172	383
20-24	146	134	280
25-29	133	122	255
30-34	143	143	286
35-39	141	125	266
40-44	137	130	267
45-49	139	156	295
50-54	128	101	229
55-59	84	87	171
60-64	79	74	153
65-69	56	61	117
70-74	36	39	75
75+	59	69	128
<b>Jumlah</b>	<b>1 959</b>	<b>1 896</b>	<b>3 855</b>

Sumber : BPS Kabupaten Kebumen

PENDUDUK

Tabel 3.9. Jumlah Penduduk Desa Jabres Menurut Kelompok Umur, 2017

Kelompok Umur	Laki-laki	Perempuan	Jumlah
(2)	(3)	(4)	(5)
0-4	93	78	171
5-9	74	85	159
10-14	115	84	199
15-19	131	109	240
20-24	95	66	161
25-29	67	77	144
30-34	72	74	146
35-39	68	74	142
40-44	73	91	164
45-49	100	92	192
50-54	68	89	157
55-59	70	50	120
60-64	53	46	99
65-69	40	26	66
70-74	20	29	49
75+	25	42	67
<b>Jumlah</b>	<b>1 164</b>	<b>1 112</b>	<b>2 276</b>

Sumber : BPS Kabupaten Kebumen

**Tabel 3.10. Jumlah Penduduk Desa Sruweng Menurut Kelompok Umur, 2017**

Kelompok Umur	Laki-laki	Perempuan	Jumlah
(2)	(3)	(4)	(5)
0-4	104	133	237
5-9	113	109	222
10-14	155	150	305
15-19	138	112	250
20-24	82	93	175
25-29	86	94	180
30-34	94	108	202
35-39	98	104	202
40-44	117	119	236
45-49	128	129	257
50-54	116	112	228
55-59	85	93	178
60-64	65	73	138
65-69	51	57	108
70-74	44	38	82
75+	52	69	121
<b>Jumlah</b>	<b>1 528</b>	<b>1 593</b>	<b>3 121</b>

Sumber : BPS Kabupaten Kebumen



PENDUDUK

Tabel 3.11. Jumlah Penduduk Desa Karanggedang Menurut Kelompok Umur, 2017

Kelompok Umur	Laki-laki	Perempuan	Jumlah
(2)	(3)	(4)	(5)
0-4	86	82	168
5-9	91	81	172
10-14	107	104	211
15-19	86	79	165
20-24	63	54	117
25-29	49	60	109
30-34	64	74	138
35-39	76	81	157
40-44	68	91	159
45-49	91	102	193
50-54	76	83	159
55-59	64	72	136
60-64	52	49	101
65-69	36	47	83
70-74	26	32	58
75+	49	48	97
<b>Jumlah</b>	<b>1 084</b>	<b>1 139</b>	<b>2 223</b>

Sumber : BPS Kabupaten Kebumen

**Tabel 3.12. Jumlah Penduduk Desa Purwodeso Menurut Kelompok Umur, 2017**

Kelompok Umur	Laki-laki	Perempuan	Jumlah
(2)	(3)	(4)	(5)
0-4	82	73	155
5-9	69	83	152
10-14	89	77	166
15-19	82	80	162
20-24	47	48	95
25-29	60	73	133
30-34	60	61	121
35-39	49	65	114
40-44	74	75	149
45-49	79	79	158
50-54	64	56	120
55-59	60	38	98
60-64	29	56	85
65-69	36	39	75
70-74	21	28	49
75+	37	49	86
<b>Jumlah</b>	<b>938</b>	<b>980</b>	<b>1 918</b>

Sumber : BPS Kabupaten Kebumen

PENDUDUK

**Tabel 3.13. Jumlah Penduduk Desa Klepusanggar Menurut Kelompok Umur, 2017**

Kelompok Umur	Laki-laki	Perempuan	Jumlah
(2)	(3)	(4)	(5)
0-4	54	33	87
5-9	48	39	87
10-14	54	54	108
15-19	39	34	73
20-24	8	26	34
25-29	21	25	46
30-34	25	25	50
35-39	27	32	59
40-44	26	47	73
45-49	33	35	68
50-54	21	36	57
55-59	32	31	63
60-64	19	27	46
65-69	20	18	38
70-74	13	22	35
75+	23	29	52
<b>Jumlah</b>	<b>463</b>	<b>513</b>	<b>976</b>

Sumber : BPS Kabupaten Kebumen

**Tabel 3.14. Jumlah Penduduk Desa Tanggeran Menurut Kelompok Umur, 2017**

Kelompok Umur	Laki-laki	Perempuan	Jumlah
(2)	(3)	(4)	(5)
0-4	108	96	204
5-9	107	102	209
10-14	136	113	249
15-19	127	104	231
20-24	61	71	132
25-29	55	73	128
30-34	77	75	152
35-39	79	101	180
40-44	92	115	207
45-49	117	119	236
50-54	101	102	203
55-59	58	72	130
60-64	61	61	122
65-69	65	61	126
70-74	31	33	64
75+	42	62	104
<b>Jumlah</b>	<b>1 317</b>	<b>1 360</b>	<b>2 677</b>

Sumber : BPS Kabupaten Kebumen

PENDUDUK

**Tabel 3.15. Jumlah Penduduk Desa Karang Sari Menurut Kelompok Umur, 2017**

Kelompok Umur	Laki-laki	Perempuan	Jumlah
(2)	(3)	(4)	(5)
<b>0-4</b>	32	28	60
<b>5-9</b>	36	19	55
<b>10-14</b>	39	46	85
<b>15-19</b>	36	30	66
<b>20-24</b>	23	24	47
<b>25-29</b>	21	26	47
<b>30-34</b>	33	18	51
<b>35-39</b>	27	24	51
<b>40-44</b>	18	26	44
<b>45-49</b>	31	32	63
<b>50-54</b>	17	30	47
<b>55-59</b>	17	28	45
<b>60-64</b>	22	18	40
<b>65-69</b>	16	22	38
<b>70-74</b>	19	14	33
<b>75+</b>	22	23	45
<b>Jumlah</b>	<b>409</b>	<b>408</b>	<b>817</b>

Sumber : BPS Kabupaten Kebumen

**Tabel 3.16. Jumlah Penduduk Desa Karangpule Menurut Kelompok Umur, 2017**

Kelompok Umur	Laki-laki	Perempuan	Jumlah
(2)	(3)	(4)	(5)
0-4	216	107	109
5-9	244	123	121
10-14	266	130	136
15-19	208	103	105
20-24	144	75	69
25-29	135	73	62
30-34	164	83	81
35-39	146	77	69
40-44	151	80	71
45-49	182	97	85
50-54	149	84	65
55-59	116	59	57
60-64	101	42	59
65-69	73	37	36
70-74	58	32	26
75+	117	69	48
<b>Jumlah</b>	<b>2 470</b>	<b>1 271</b>	<b>1 199</b>

Sumber : BPS Kabupaten Kebumen

PENDUDUK

**Tabel 3.17. Jumlah Penduduk Desa Pakuran Menurut Kelompok Umur, 2017**

Kelompok Umur	Laki-laki	Perempuan	Jumlah
(2)	(3)	(4)	(5)
0-4	104	123	227
5-9	140	123	263
10-14	155	153	308
15-19	149	115	264
20-24	119	90	209
25-29	94	93	187
30-34	89	87	176
35-39	83	93	176
40-44	87	78	165
45-49	78	75	153
50-54	63	76	139
55-59	52	62	114
60-64	45	51	96
65-69	39	31	70
70-74	20	23	43
75+	50	68	118
<b>Jumlah</b>	<b>1 367</b>	<b>1 341</b>	<b>2 708</b>

Sumber : BPS Kabupaten Kebumen

**Tabel 3.18. Jumlah Penduduk Desa Pengempon Menurut Kelompok Umur, 2017**

Kelompok Umur	Laki-laki	Perempuan	Jumlah
(2)	(3)	(4)	(5)
0-4	140	134	274
5-9	170	144	314
10-14	209	202	411
15-19	181	118	299
20-24	143	130	273
25-29	111	87	198
30-34	103	112	215
35-39	113	104	217
40-44	115	130	245
45-49	106	119	225
50-54	84	78	162
55-59	71	88	159
60-64	48	73	121
65-69	59	44	103
70-74	34	44	78
75+	76	64	140
<b>Jumlah</b>	<b>1 763</b>	<b>1 671</b>	<b>3 434</b>

Sumber : BPS Kabupaten Kebumen



PENDUDUK

**Tabel 3.19. Jumlah Penduduk Desa Kejawang Menurut Kelompok Umur, 2017**

Kelompok Umur	Laki-laki	Perempuan	Jumlah
(2)	(3)	(4)	(5)
<b>0-4</b>	75	73	148
<b>5-9</b>	107	75	182
<b>10-14</b>	110	102	212
<b>15-19</b>	120	74	194
<b>20-24</b>	55	64	119
<b>25-29</b>	55	45	100
<b>30-34</b>	55	59	114
<b>35-39</b>	57	68	125
<b>40-44</b>	77	83	160
<b>45-49</b>	91	94	185
<b>50-54</b>	75	80	155
<b>55-59</b>	60	59	119
<b>60-64</b>	42	46	88
<b>65-69</b>	29	47	76
<b>70-74</b>	21	42	63
<b>75+</b>	54	57	111
<b>Jumlah</b>	<b>1 083</b>	<b>1 068</b>	<b>2 151</b>

Sumber : BPS Kabupaten Kebumen

**Tabel 3.20. Jumlah Penduduk Desa Karangjambu Menurut Kelompok Umur, 2017**

Kelompok Umur	Laki-laki	Perempuan	Jumlah
(2)	(3)	(4)	(5)
0-4	36	46	82
5-9	57	46	103
10-14	50	43	93
15-19	38	48	86
20-24	33	26	59
25-29	22	36	58
30-34	28	31	59
35-39	33	33	66
40-44	35	41	76
45-49	25	53	78
50-54	34	50	84
55-59	37	55	92
60-64	32	31	63
65-69	27	31	58
70-74	16	17	33
75+	29	25	54
<b>Jumlah</b>	<b>532</b>	<b>612</b>	<b>1 144</b>

Sumber : BPS Kabupaten Kebumen

PENDUDUK

**Tabel 3.21. Jumlah Penduduk Desa Sidoagung Menurut Kelompok Umur, 2017**

Kelompok Umur	Laki-laki	Perempuan	Jumlah
(2)	(3)	(4)	(5)
<b>0-4</b>	236	242	478
<b>5-9</b>	268	219	487
<b>10-14</b>	279	283	562
<b>15-19</b>	273	250	523
<b>20-24</b>	183	203	386
<b>25-29</b>	163	177	340
<b>30-34</b>	161	166	327
<b>35-39</b>	146	195	341
<b>40-44</b>	194	204	398
<b>45-49</b>	214	216	430
<b>50-54</b>	176	222	398
<b>55-59</b>	186	159	345
<b>60-64</b>	140	150	290
<b>65-69</b>	93	101	194
<b>70-74</b>	91	118	209
<b>75+</b>	130	176	306
<b>Jumlah</b>	<b>2 933</b>	<b>3 081</b>	<b>6 014</b>

Sumber : BPS Kabupaten Kebumen

**Tabel 3.22. Jumlah Penduduk Desa Penusupan Menurut Kelompok Umur, 2017**

Kelompok Umur	Laki-laki	Perempuan	Jumlah
(2)	(3)	(4)	(5)
0-4	50	54	104
5-9	49	44	93
10-14	54	61	115
15-19	46	47	93
20-24	21	18	39
25-29	19	36	55
30-34	34	51	85
35-39	35	33	68
40-44	39	38	77
45-49	54	55	109
50-54	40	54	94
55-59	40	43	83
60-64	38	26	64
65-69	22	26	48
70-74	15	17	32
75+	20	40	60
<b>Jumlah</b>	<b>576</b>	<b>643</b>	<b>1 219</b>

Sumber : BPS Kabupaten Kebumen

PENDUDUK

**Tabel 3.23. Jumlah Penduduk Desa Donosari Menurut Kelompok Umur, 2017**

Kelompok Umur	Laki-laki	Perempuan	Jumlah
(2)	(3)	(4)	(5)
0-4	106	98	204
5-9	118	95	213
10-14	88	107	195
15-19	63	51	114
20-24	23	45	68
25-29	35	62	97
30-34	45	57	102
35-39	47	57	104
40-44	41	63	104
45-49	43	65	108
50-54	63	80	143
55-59	66	67	133
60-64	61	46	107
65-69	39	54	93
70-74	28	25	53
75+	30	33	63
<b>Jumlah</b>	<b>896</b>	<b>1 005</b>	<b>1 901</b>

Sumber : BPS Kabupaten Kebumen

**Tabel 3.24. Jumlah Penduduk Desa Pandansari Menurut Kelompok Umur, 2017**

Kelompok Umur	Laki-laki	Perempuan	Jumlah
(2)	(3)	(4)	(5)
0-4	260	260	520
5-9	291	269	560
10-14	289	272	561
15-19	207	173	380
20-24	189	197	386
25-29	153	199	352
30-34	193	149	342
35-39	185	193	378
40-44	183	204	387
45-49	189	204	393
50-54	162	174	336
55-59	150	143	293
60-64	117	116	233
65-69	88	82	170
70-74	56	63	119
75+	111	115	226
<b>Jumlah</b>	<b>2 823</b>	<b>2 813</b>	<b>5 636</b>

Sumber : BPS Kabupaten Kebumen

PENDUDUK

**Tabel 3.25. Jumlah Penduduk Desa Condongcampur Menurut Kelompok Umur, 2017**

Kelompok Umur	Laki-laki	Perempuan	Jumlah
(2)	(3)	(4)	(5)
<b>0-4</b>	56	55	111
<b>5-9</b>	43	49	92
<b>10-14</b>	53	47	100
<b>15-19</b>	49	29	78
<b>20-24</b>	29	43	72
<b>25-29</b>	29	47	76
<b>30-34</b>	34	33	67
<b>35-39</b>	30	32	62
<b>40-44</b>	39	48	87
<b>45-49</b>	36	44	80
<b>50-54</b>	42	44	86
<b>55-59</b>	35	51	86
<b>60-64</b>	35	31	66
<b>65-69</b>	18	22	40
<b>70-74</b>	19	15	34
<b>75+</b>	18	26	44
<b>Jumlah</b>	<b>565</b>	<b>616</b>	<b>1 181</b>

Sumber : BPS Kabupaten Kebumen

<https://kebumenkab.bps.go.id>

***BAB IV***  
***SOSIAL***





## BAB IV

### SOSIAL

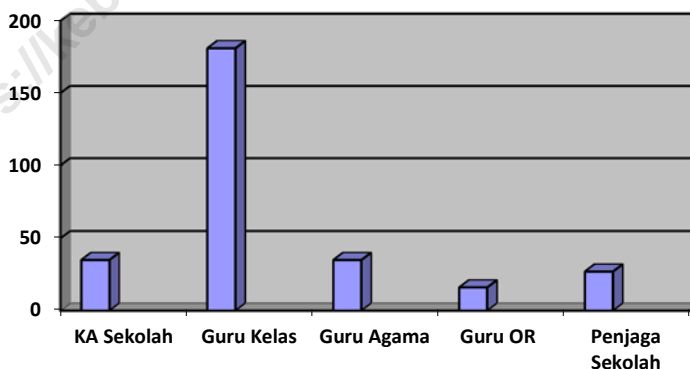
#### 4.1. PENDIDIKAN

Sarana pendidikan di kecamatan Sruweng dari Taman Kanak-kanak (TK) sampai dengan tingkat SMK. Dari Tingkat TK ada sebanyak 23 sekolah, SD Negeri ada sekitar 35 sekolah, tingkat SLTP ada 6 terbagi 2 SLTP Negeri 4 SLTP Swasta/Mts, Tingkat SMK ada 1 sekolah.

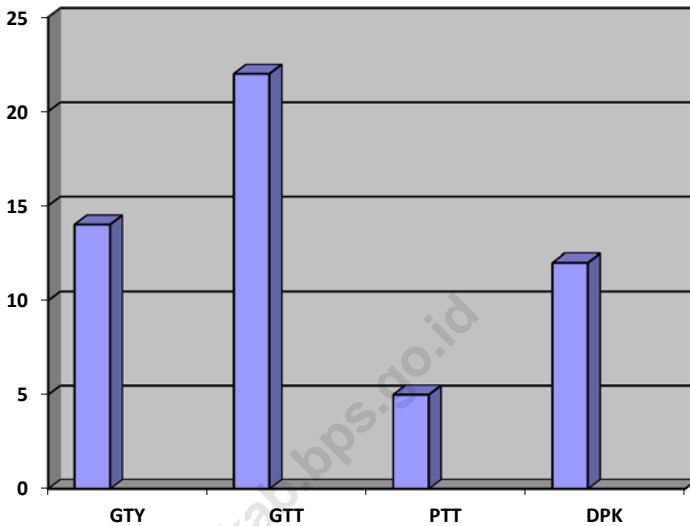
Di setiap desa ada TK dan SD Negeri, untuk SLTP 1 didesa Sruweng dan 1 di desa Karangjambu dan untuk sekolah tingkat SMK hanya 1 yaitu didesa Purwodeso

Jumlah gedung negeri ada sekitar 42 gedung untuk gedung INPRES ada sekitar 28 gedung sesuai dengan data dari dinas DIKPORA

**Grafik 4.1.1. Banyak Guru Kelas Ditingkat Sekolah Dasar**



**Grafik 4.1.2. Banyaknya Guru Kelas Ditingkat RA/TK**

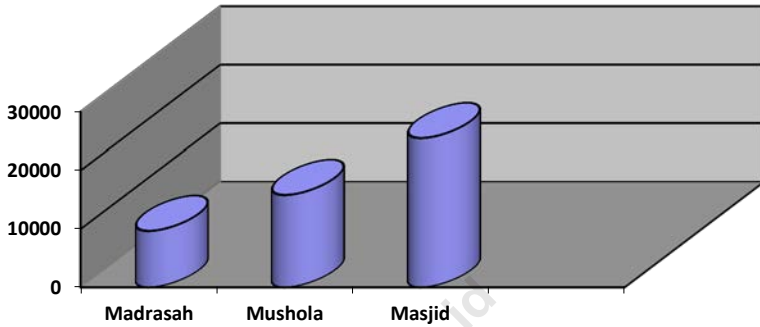


## 4.2. AGAMA

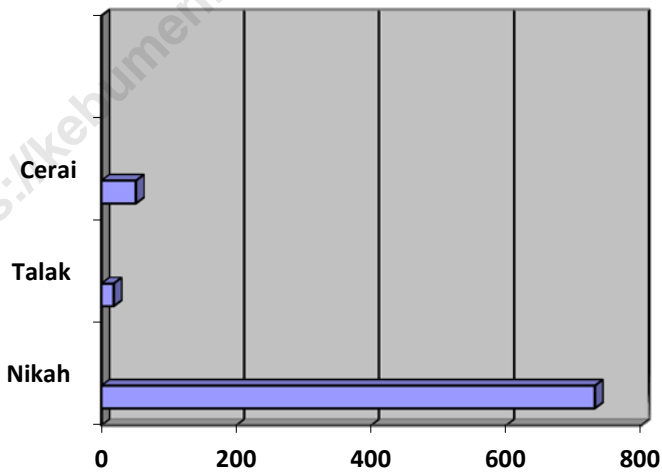
Penduduk di wilayah kecamatan Sruweng merupakan masyarakat yang majemuk dilihat dari aliran kepercayaan atau dari agama yang mereka anut dari Islam, Kristen Katolik dan Protestan, Hindu dan Budha, namun sebagian besar masyarakat memeluk agama Islam.

Penduduk yang memeluk agama Islam sebanyak 59.466 jiwa, yang memeluk agama Kristen Protestan sekitar 158 jiwa, yang memeluk agama Kristen Katolik sekitar 131 jiwa, dan yang memeluk agama Budha sekitar 4 jiwa.

Grafik 4.2.1. Jumlah Madrasah, Mushola, Masjid



Grafik 4.2.2. Jumlah Kejadian Nikah, Talak Dan Cerai di tahun 2017

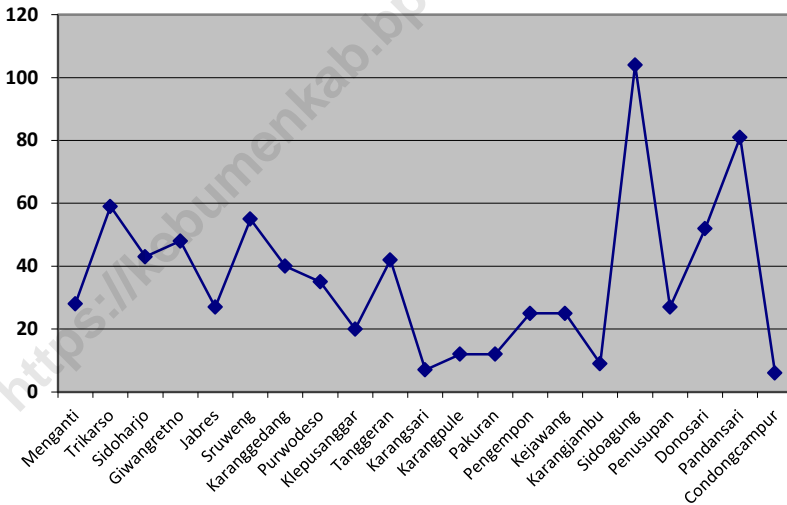


**4.3. KESEHATAN**

Diwilayah kecamatan Sruweng terdapat 1 Rumah Sakit Umum Muhammadiyah (PKU Sruweng) dan berada didesa Sruweng dan satu Puskesmas di desa Karanggedang dan ada 4 Puskesmas pembantu yang berada di desa Trikarso, desa Karangpule, desa Pengempon dan desa Karangjambu.

Ditiap-tiap desa terdapat tempat pelayanan kesehatan anak-anak atau biasa disebut POSYANDU, ada kurang lebih 115 Pos Pelayanan Terpadu yang tersebar di seluruh wilayah kecamatan Sruweng.

**Grafik 4.3.1 Angka Kelahiran Bayi Tahun 2017**



#### 4.4. KESEJAHTERAAN SOSIAL

Ketersediaan fasilitas yang ada di Kecamatan Sruweng merupakan salah satu faktor yang mempengaruhi tingkat kesejahteraan masyarakat.

Dari jumlah kepala keluarga sebanyak 14527 yang sudah menikmati fasilitas listrik sebanyak 14508 kepala keluarga, artinya sebagian besar masyarakat sudah menikmati listrik, sedangkan lainnya masih menggunakan lilin & lampu minyak Kelapa.

Untuk bangunan rumah , dari 14496 bangunan rumah yang ada di Kecamatan Sruweng, 81,63 % berdinding tembok, 11,91 % berdinding kayu dan lainnya berdinding bambu.

Sedangkan lantainya sebesar 36,86 % keramik, 51,49% semen dan lainnya berlantai tanah.

Fasilitas televisi yang dinikmati oleh masyarakat , dari 14527 kepala keluarga, yang sudah memiliki televisi sebanyak 11387, atau sebesar 72,87 %, sedangkan fasilitas umum seperti lapangan olah raga, dari jumlah desa sebanyak 21 desa, yang sudah memiliki lapangan sepakbola sebanyak 13 desa sedangkan untuk lapangan bola voli hanya 3 desa yang belum tersedia.

## SOSIAL

### 4.1. PENDIDIKAN

**Tabel 4.1.1. Jumlah TK/RA Dan Jumlah Murid Laki-Laki Dan Perempuan**

Desa/Kelurahan	TK/RA	Murid		Jumlah
		Laki-laki	Perempuan	
(1)	(2)	(3)	(4)	(5)
1. Menganti	1	21	11	32
2. Trikarso	1	18	19	37
3. Giwangretno	1	15	14	28
4. Sidoharjo	1	18	19	37
5. Jabres	1	12	19	31
6. Sruweng	2	47	36	83
7. Karanggedang	2	29	21	50
8. Purwodeso	1	6	8	14
9. Klepusanggar	-	-	-	-
10. Tanggeran	1	20	18	38
11. Karangsari	1	10	7	17
12. Karangpule	1	17	20	37
13. Pakuran	1	21	32	53
14. Pengempon	2	21	7	27
15. Kejawang	1	16	16	32
16. Karangjambu	1	12	8	20
17. Sidoagung	1	14	9	23
18. Penusupan	1	12	14	26
19. Donosari	1	16	8	24
20. Pandansari	2	27	33	60
21. Condongcampur	-	-	-	-
<b>Jumlah</b>	<b>23</b>	<b>353</b>	<b>316</b>	<b>668</b>

Sumber : Statistik Kecamatan Sruweng

**Tabel 4.1.2. Ratio Guru Terhadap Sekolah Murid Terhadap Guru, Murid Terhadap Sekolah Tingkat TK/RA**

	Desa/Kelurahan	Guru Terhadap Sekolah	Murid Terhadap Guru	Murid Terhadap Sekolah
	(1)	(2)	(3)	(4)
1.	Menganti	1	16	30
2.	Trikarso	1	17	32
3.	Giwangretno	1	8	25
4.	Sidoarjo	1	9	35
5.	Jabres	1	9	26
6.	Sruweng	2	10	41
7.	Karanggedang	2	7	22
8.	Purwodeso	1	6	11
9.	Klepusanggar	-	-	-
10.	Tanggeran	1	12	34
11.	Karangsari	1	7	13
12.	Karangpule	1	11	32
13.	Pakuran	1	25	49
14.	Pengempon	2	3	12
15.	Kejawang	1	13	26
16.	Karangjambu	1	7	14
17.	Sidoagung	1	4	16
18.	Penusupan	1	7	20
19.	Donosari	1	10	20
20.	Pandansari	2	18	28
21.	Condongcampur	-	-	-

Sumber : Statistik Kecamatan Sruweng



## SOSIAL

**Tabel 4.1.3. Jumlah Sekolah Dasar, Tahun Berdiri, Luas Tanah & Bangunan**

Desa/Kelurahan		Jumlah Sekolah Dasar	Tahun Pertama Berdiri	Luas Bangunan Sekolah (m <sup>2</sup> )
(1)	(2)	(3)	(4)	
1.	Menganti	1	1954	1 400
2.	Trikarso	2	1953	3 000
3.	Giwangretno	2	1954	3 876
4.	Sidoharjo	1	1954	1 400
5.	Jabres	1	1964	2 754
6.	Sruweng	2	1974	3 360
7.	Karanggedang	2	1928	3 965
8.	Purwodeso	1	1974	2 350
9.	Klepusanggar	1	1964	850
10.	Tanggeran	2	1961	2 070
11.	Karangsari	1	1940	1 813
12.	Karangpule	1	1965	1 500
13.	Pakuran	2	1964	2 305
14.	Pengempon	1	1961	1 400
15.	Kejawang	1	1964	1 872
16.	Karangjambu	1	1945	1 630
17.	Sidoagung	4	1928	4 989
18.	Penusupan	1	1960	1 662
19.	Donosari	2	1964	1 621
20.	Pandansari	4	1978	4 505
21.	Condongcampur	2	1964	2 120
<b>Jumlah</b>		<b>35</b>	<b>-</b>	<b>50 442</b>

Sumber : Statistik Kecamatan Sruweng

**Tabel 4.1.4. Jumlah Sarana Gedung Dan Kelas di Kecamatan Sruweng, 2017**

Desa/Kelurahan	Jumlah Gedung		Ruang Kelas	
	Negeri	Inpres	Negeri	Inpres
(1)	(2)	(3)	(4)	(5)
1. Menganti	2	-	8	-
2. Trikarso	-	5	-	12
3. Giwangretno	5	-	14	-
4. Sidoharjo	-	2	-	7
5. Jabres	3	-	10	-
6. Sruweng	4	-	8	7
7. Karanggedang	3	2	12	-
8. Purwodeso	-	2	-	6
9. Klepusanggar	3	-	5	-
10. Tanggeran	2	1	8	3
11. Karangsari	1	-	6	-
12. Karangpule	1	1	1	1
13. Pakuran	2	2	8	6
14. Pengempon	3	3	3	3
15. Kejawang	2	2	6	6
16. Karangjambu	2	-	7	-
17. Sidoagung	4	3	19	6
18. Penusupan	1	1	4	2
19. Donosari	1	2	-	4
20. Pandansari	7	-	18	1
21. Condongcampur	1	2	5	4
<b>Jumlah</b>	<b>47</b>	<b>28</b>	<b>142</b>	<b>68</b>

Sumber : Statistik Kecamatan Sruweng

## SOSIAL

**Tabel 4.1.5. Jumlah Sarana Meja Dan Kursi di Kecamatan Sruweng, 2017**

	Desa/Kelurahan	Kursi Siswa	Meja Siswa	Kursi Guru	Meja Guru
	(1)	(2)	(3)	(4)	(5)
1.	Menganti	10	110	13	10
2.	Trikarso	202	206	21	15
3.	Giwangretno	145	100	16	16
4.	Sidoharjo	100	80	15	15
5.	Jabres	152	140	15	5
6.	Sruweng	209	100	17	17
7.	Karanggedang	199	177	23	20
8.	Purwodeso	81	41	6	6
9.	Klepusanggar	70	26	8	8
10.	Tanggeran	173	193	20	18
11.	Karangsari	106	73	3	3
12.	Karangpule	126	109	13	13
13.	Pakuran	283	176	15	15
14.	Pengempon	220	110	15	15
15.	Kejawang	297	120	8	7
16.	Karangjambu	110	80	6	6
17.	Sidoagung	500	311	61	59
18.	Penusupan	138	61	7	7
19.	Donosari	36	105	6	6
20.	Pandansari	488	256	25	36
21.	Condongcampur	181	90	16	16
	<b>Jumlah</b>	<b>3 826</b>	<b>2 664</b>	<b>329</b>	<b>313</b>

Sumber : Statistik Kecamatan Sruweng

**Tabel 4.1.6. Jumlah Sarana Penunjang Didalam Kelas di Kecamatan Sruweng Tahun 2017**

	<b>Desa/Kelurahan</b>	<b>Almari</b>	<b>Papan Tulis</b>	<b>Rak Buku</b>	<b>Meja Guru</b>
	(1)	(2)	(3)	(4)	(5)
1.	Menganti	10	7	-	8
2.	Trikarso	13	15	2	12
3.	Giwangretno	11	14	1	14
4.	Sidoharjo	6	6	-	7
5.	Jabres	3	10	-	10
6.	Sruweng	7	20	4	15
7.	Karanggedang	14	13	6	12
8.	Purwodeso	6	6	1	6
9.	Klepusanggar	-	5	1	5
10.	Tanggeran	14	11	-	11
11.	Karangsari	6	6	-	6
12.	Karangpule	10	6	1	2
13.	Pakuran	14	14	-	14
14.	Pengempon	16	6	8	6
15.	Kejawang	6	10	1	12
16.	Karangjambu	6	6	-	7
17.	Sidoagung	32	27	2	25
18.	Penusupan	4	5	2	6
19.	Donosari	7	11	-	4
20.	Pandansari	21	24	3	19
21.	Condongcampur	11	11	3	9
	<b>Jumlah</b>	<b>217</b>	<b>233</b>	<b>35</b>	<b>210</b>

Sumber : Statistik Kecamatan Sruweng

## SOSIAL

**Tabel 4.1.7. Jumlah GTT dan PIT Tingkat Sekolah Dasar di Kecamatan Sruweng Tahun 2017**

	Desa/Kelurahan	GTT Kelas	GTT Agama	GTT OR	PIT
	(1)	(2)	(3)	(4)	(5)
1.	Menganti	4	-	-	-
2.	Trikarso	6	-	2	-
3.	Giwangretno	2	1	-	-
4.	Sidoharjo	2	-	-	1
5.	Jabres	2	-	-	-
6.	Sruweng	5	-	-	-
7.	Karanggedang	4	-	-	1
8.	Purwodeso	1	-	-	-
9.	Klepusanggar	1	-	-	1
10.	Tanggeran	3	-	-	1
11.	Karangsari	1	-	-	-
12.	Karangpule	1	1	-	-
13.	Pakuran	4	-	1	-
14.	Pengempon	3	-	-	-
15.	Kejawang	2	-	1	-
16.	Karangjambu	2	-	-	1
17.	Sidoagung	12	-	-	1
18.	Penusupan	1	-	-	-
19.	Donosari	4	-	-	1
20.	Pandansari	7	-	-	2
21.	Condongcampur	4	-	-	1
	<b>Jumlah</b>	<b>71</b>	<b>2</b>	<b>4</b>	<b>10</b>

Sumber : Statistik Kecamatan Sruweng

**Tabel 4.1.8. Jumlah Guru Kelas Ditingkat SD di Kecamatan Sruweng Tahun 2017**

	Desa/Kelurahan	KA Sekolah	Guru Kelas	Guru Agama	Guru OR	Penjaga Sekolah
	(1)	(2)	(3)	(4)	(5)	(6)
1.	Menganti	1	3	1	1	1
2.	Trikarso	2	9	3	-	2
3.	Giwangretno	2	12	2	1	1
4.	Sidoarjo	1	4	1	1	-
5.	Jabres	1	10	1	1	-
6.	Sruweng	5	-	-	-	-
7.	Karanggedang	2	8	3	1	1
8.	Purwodeso	1	5	1	1	-
9.	Klepusanggar	1	5	1	-	1
10.	Tanggeran	2	9	2	1	1
11.	Karangsari	1	6	1	-	1
12.	Karangpule	1	5	1	1	1
13.	Pakuran	2	11	2	1	2
14.	Pengempon	1	3	1	-	1
15.	Kejawang	1	12	2	-	1
16.	Karangjambu	1	5	1	1	-
17.	Sidoagung	4	18	4	2	4
18.	Penusupan	1	6	1	1	1
19.	Donosari	2	10	1	1	1
20.	Pandansari	4	23	3	-	4
21.	Condongcampur	2	9	-	1	2
	<b>Jumlah</b>	<b>38</b>	<b>173</b>	<b>32</b>	<b>15</b>	<b>25</b>

Sumber : Statistik Kecamatan Sruweng

SOSIAL

**Tabel 4.1.9. Jumlah Murid SD Di Rinci Per Kelas di Kecamatan Sruweng Tahun 2017**

Desa/Kelurahan	Kelas I		Kelas II		Kelas III	
	L	P	L	P	L	P
(1)	(2)	(3)	(4)	(6)	(7)	(8)
1. Menganti	20	20	21	23	18	9
2. Trikarso	28	16	29	15	20	33
3. Giwangretno	28	20	30	21	22	30
4. Sidoharjo	22	22	22	21	18	20
5. Jabres	29	18	30	19	14	21
6. Sruweng	25	24	27	25	20	35
7. Karanggedang	23	24	23	25	24	22
8. Purwodeso	10	7	10	6	4	8
9. Klepusanggar	13	11	14	10	10	10
10. Tanggeran	19	19	19	20	22	23
11. Karangsari	13	4	12	3	12	7
12. Karangpule	22	16	21	17	22	18
13. Pakuran	37	19	18	18	27	29
14. Pengempon	7	12	7	10	18	15
15. Kejawang	23	19	23	20	22	18
16. Karangjambu	16	14	17	11	15	10
17. Sidoagung	51	39	51	46	62	62
18. Penusupan	10	8	9	9	19	11
19. Donosari	29	23	30	22	26	18
20. Pandansari	78	66	79	66	72	64
21. Condongcampur	16	18	18	17	16	19
<b>Jumlah</b>	<b>519</b>	<b>419</b>	<b>510</b>	<b>424</b>	<b>483</b>	<b>482</b>

Sumber : Statistik Kecamatan Sruweng

Tabel 4.1.9. Lanjutan

Desa/Kelurahan (1)	Kelas IV		Kelas V		Kelas VI	
	L (9)	P (10)	L (11)	P (12)	L (13)	P (14)
1. Menganti	8	28	13	13	17	19
2. Trikarso	23	25	25	20	31	30
3. Giwangretno	24	26	32	22	27	19
4. Sidoharjo	17	22	13	21	19	17
5. Jabres	17	23	29	22	21	19
6. Sruweng	20	22	31	20	28	30
7. Karanggedang	24	23	26	24	26	24
8. Purwodeso	9	8	5	8	4	5
9. Klepusanggar	9	7	11	11	12	10
10. Tanggeran	33	20	24	20	30	20
11. Karangsari	8	7	6	9	7	11
12. Karangpule	19	16	7	20	11	16
13. Pakuran	37	17	26	26	27	15
14. Pengempon	22	9	17	18	15	15
15. Kejawang	25	23	31	18	18	20
16. Karangjambu	14	16	10	14	7	12
17. Sidoagung	62	60	76	40	51	50
18. Penusupan	14	9	13	13	13	10
19. Donosari	25	21	25	27	23	30
20. Pandansari	71	62	72	61	56	57
21. Condongcampur	17	17	16	16	13	17
<b>Jumlah</b>	<b>498</b>	<b>461</b>	<b>508</b>	<b>443</b>	<b>456</b>	<b>446</b>

Sumber : Statistik Kecamatan Sruweng



SOSIAL

**Tabel 4.1.10. Banyaknya SLTP dan MTS di Kecamatan Sruweng Tahun 2017**

Desa/Kelurahan	SLTP		MTs	
	Negeri	Swasta	Negeri	Swasta
(1)	(2)	(3)	(4)	(5)
1. Menganti	-	-	-	-
2. Trikarso	-	-	-	-
3. Giwangretno	-	-	-	1
4. Sidoharjo	-	-	-	1
5. Jabres	-	-	-	-
6. Sruweng	1	-	-	1
7. Karanggedang	-	-	-	-
8. Purwodeso	-	-	-	-
9. Klepusanggar	-	-	-	-
10. Tanggeran	-	-	-	-
11. Karang Sari	-	-	-	-
12. Karangpule	-	-	-	-
13. Pakuran	-	-	-	1
14. Pengempon	-	-	-	-
15. Kejawang	-	-	-	-
16. Karangjambu	1	-	-	-
17. Sidoagung	-	-	-	-
18. Penusupan	-	-	-	-
19. Donosari	-	-	-	-
20. Pandansari	-	-	-	1
21. Condongcampur	-	-	-	-
<b>Jumlah</b>	<b>2</b>	<b>-</b>	<b>-</b>	<b>5</b>

Sumber : Statistik Kecamatan Sruweng

## 4.2. AGAMA

Tabel 4.2.1. Jumlah Tempat Ibadah di Kecamatan Sruweng, 2017

Desa/Kelurahan	Masjid	Mushola	Sarau	Gereja	Pura	Vihara
(1)	(2)	(3)	(4)	(5)	(6)	(7)
1. Menganti	2	3	-	-	-	-
2. Trikarso	4	14	-	-	-	-
3. Giwangretno	4	4	-	-	-	-
4. Sidoharjo	2	16	-	-	-	-
5. Jabres	4	4	-	1	-	-
6. Sruweng	6	6	-	-	-	-
7. Karanggedang	2	5	-	-	-	-
8. Purwodeso	4	4	-	-	-	-
9. Klepusanggar	2	3	-	1	-	-
10. Tanggeran	4	3	-	-	-	-
11. Karangsari	1	4	-	-	-	-
12. Karangpule	3	14	-	-	-	-
13. Pakuran	2	11	-	-	-	-
14. Pengempon	3	18	-	-	-	-
15. Kejawang	3	5	-	-	-	-
16. Karangjambu	2	4	-	-	-	-
17. Sidoagung	10	24	4	-	-	-
18. Penusupan	2	5	-	-	-	-
19. Donosari	3	5	-	-	-	-
20. Pandansari	5	17	-	-	-	-
21. Condongcampur	2	4	-	2	-	-
<b>Jumlah</b>	<b>70</b>	<b>173</b>	<b>4</b>	<b>4</b>	-	-

Sumber : Statistik Kecamatan Sruweng

## SOSIAL

**Tabel 4.2.2. Jumlah Tanah Wakaf di Kecamatan Sruweng, 2017**

	<b>Desa/Kelurahan</b>	<b>Masjid</b>	<b>Mushola</b>	<b>Madrasah</b>	<b>Makam</b>
	(1)	(2)	(3)	(4)	(5)
1.	Menganti	720	68	-	-
2.	Trikarso	3 284	175	1 075	-
3.	Giwangretno	2 407	1 897	-	-
4.	Sidoharjo	561	1 650	1 987	-
5.	Jabres	1 066	1 158	1 218	-
6.	Sruweng	2 988	588	-	-
7.	Karanggedang	728	422	-	-
8.	Purwodeso	968	-	280	-
9.	Klepusanggar	616	-	-	-
10.	Tanggeran	1 707	141	255	-
11.	Karangsari	277	561	-	-
12.	Karangpule	390	702	1 842	-
13.	Pakuran	1 573	1 597	-	-
14.	Pengempon	1 949	2 637	2 703	-
15.	Kejawang	663	1 123	-	-
16.	Karangjambu	165	360	-	-
17.	Sidoagung	1 830	413	35	-
18.	Penusupan	589	791	-	-
19.	Donosari	548	551	135	-
20.	Pandansari	1 904	950	-	-
21.	Condongcampur	540	140	135	-
	<b>Jumlah</b>	<b>25 473</b>	<b>15 819</b>	<b>9 665</b>	<b>-</b>

Sumber : Statistik Kecamatan Sruweng

**Tabel 4.2.3. Jumlah Penerimaan Zakat Dan Pengeluaran Zakat Fitrah di Kecamatan Sruweng, 2017**

Desa/Kelurahan	Penerimaan		Pengeluaran	
	Muzakki	Zakat Fitrah (Rp)	Mustahiq	Zakat Fitrah (Rp)
(1)	(2)	(3)	(4)	(5)
1. Menganti	2 073	20 730	1 830	20 730
2. Trikarso	3 519	35 190	3 350	35 190
3. Giwangretno	2 857	28 570	2 430	28 570
4. Sidoharjo	4 128	41 280	3 574	41 280
5. Jabres	2300	23 030	2 170	23 030
6. Sruweng	3 287	23 870	2 755	23 870
7. Karanggedang	2 338	23 380	1 150	23 380
8. Purwodeso	1 846	18 460	1 420	18 460
9. Klepusanggar	1 043	10 430	815	10 430
10. Tanggeran	2 963	29 630	2 415	29 630
11. Karangsari	924	9 240	740	9 240
12. Karangpule	2 717	27 170	2 385	27 170
13. Pakuran	2 972	29 720	2 355	29 720
14. Pengempon	4 026	40 260	1 660	40 260
15. Kejawang	2 801	28 010	2 200	28 010
16. Karangjambu	1 629	16 290	1 420	16 290
17. Sidoagung	6 876	68 760	6 200	68 760
18. Penusupan	1 580	15 800	1 280	15 800
19. Donosari	2 469	24 690	2 010	24 690
20. Pandansari	6 211	62 110	5 820	62 110
21. Condongcampur	1 437	14 370	1 225	14 370
<b>Jumlah</b>	<b>59 999</b>	<b>599 990</b>	<b>49 204</b>	<b>599 990</b>

Sumber : Statistik Kecamatan Sruweng

## SOSIAL

**Tabel 4.2.4. Jumlah Orang Berkorban Dan Yang Menerima Korban di Kecamatan Sruweng, 2017**

	Desa/Kelurahan	Berkorban	Yang menerima
	(1)	(2)	(3)
1.	Menganti	26	1 970
2.	Trikarso	85	2 012
3.	Giwangretno	84	3 782
4.	Sidoarjo	81	2 015
5.	Jabres	133	3 586
6.	Sruweng	79	1 587
7.	Karanggedang	80	2 530
8.	Purwodeso	44	1 595
9.	Klepusanggar	28	5 451
10.	Tanggeran	40	1 300
11.	Karangsari	30	2 312
12.	Karangpule	97	2 486
13.	Pakuran	22	1 530
14.	Pengempon	12	1 450
15.	Kejawang	36	2 530
16.	Karangjambu	11	1 150
17.	Sidoagung	71	2 001
18.	Penusupan	43	1 568
19.	Donosari	22	1 230
20.	Pandansari	21	1 730
21.	Condongcampur	9	246
	<b>Jumlah</b>	<b>1 054</b>	<b>44 061</b>

Sumber : Statistik Kecamatan Sruweng

**Tabel 4.2.5. Jumlah dan Jenis Hewan Kurban di Kecamatan Sruweng, 2017**

	<b>Desa/Kelurahan</b>	<b>Sapi</b>	<b>Kambing</b>	<b>Jumlah</b>
	(1)	(2)	(3)	(4)
1.	Menganti	1	24	25
2.	Trikarso	2	22	24
3.	Giwangretno	3	28	31
4.	Sidoharjo	4	14	18
5.	Jabres	9	5	14
6.	Sruweng	10	12	22
7.	Karanggedang	2	17	19
8.	Purwodeso	2	33	35
9.	Klepusanggar	1	30	31
10.	Tanggeran	4	4	8
11.	Karangsari	-	20	20
12.	Karangpule	9	23	32
13.	Pakuran	4	16	20
14.	Pengempon	1	6	7
15.	Kejawang	1	8	9
16.	Karangjambu	4	5	9
17.	Sidoagung	8	75	83
18.	Penusupan	4	4	8
19.	Donosari	-	21	21
20.	Pandansari	-	5	5
21.	Condongcampur	-	10	10
	<b>Jumlah</b>	<b>69</b>	<b>382</b>	<b>451</b>

Sumber : Statistik Kecamatan Sruweng

## SOSIAL

**Tabel 4.2.6. Jumlah Kejadian NTCR (Nikah, Talak, Cerai, Rujuk) di Kecamatan Sruweng, 2017**

	Desa/Kelurahan	Nikah	Talak	Cerai	Rujuk
	(1)	(2)	(3)	(4)	(5)
1.	Menganti	7	-	1	-
2.	Trikarso	26	1	-	-
3.	Giwangretno	14	-	2	-
4.	Sidoharjo	26	-	1	-
5.	Jabres	15	-	1	-
6.	Sruweng	30	-	2	-
7.	Karanggedang	11	-	1	-
8.	Purwodeso	18	-	3	-
9.	Klepusanggar	10	-	1	-
10.	Tanggeran	23	-	2	-
11.	Karangsari	5	-	-	-
12.	Karangpule	25	2	1	-
13.	Pakuran	18	-	1	-
14.	Pengempon	19	2	-	-
15.	Kejawang	13	-	1	-
16.	Karangjambu	21	-	1	-
17.	Sidoagung	44	-	7	-
18.	Penusupan	8	-	-	-
19.	Donosari	18	-	2	-
20.	Pandansari	28	2	5	-
21.	Condongcampur	10	-	1	-
	<b>Jumlah</b>	<b>389</b>	<b>7</b>	<b>33</b>	<b>-</b>

Sumber : Statistik Kecamatan Sruweng

**Tabel 4.2.7. Faktor-faktor yang Menyebabkan Cerai atau Talak di Kecamatan Sruweng, 2017**

	Desa/Kelurahan	Perzinaan	Pemabuk / Penjudi	Meninggalkan Istri/Suami	Mendapat hukuman Pidana
	(1)	(2)	(3)	(4)	(5)
1.	Menganti	-	-	1	-
2.	Trikarso	-	-	-	-
3.	Giwangretno	-	-	2	-
4.	Sidoharjo	-	-	1	-
5.	Jabres	-	-	1	-
6.	Sruweng	-	-	1	-
7.	Karanggedang	-	-	3	-
8.	Purwodeso	-	-	0	-
9.	Klepusanggar	-	-	1	-
10.	Tanggeran	-	-	1	-
11.	Karangsari	-	-	-	-
12.	Karangpule	-	-	1	-
13.	Pakuran	-	-	1	-
14.	Pengempon	-	-	-	-
15.	Kejawang	-	-	-	-
16.	Karangjambu	-	-	1	-
17.	Sidoagung	-	-	-	-
18.	Penusupan	-	-	-	-
19.	Donosari	-	-	2	-
20.	Pandansari	-	-	5	-
21.	Condongcampur	-	-	1	-
	<b>Jumlah</b>	-	-	<b>22</b>	-

Sumber : Statistik Kecamatan Sruweng



## SOSIAL

**Tabel 4.2.7. Lanjutan**

	Desa/Kelurahan	Penganiayaan	Cacat fisik / Penyakit	Perselisihan	Lain-lain
	(1)	(2)	(3)	(4)	(5)
1.	Menganti	-	-	-	-
2.	Trikarso	-	-	-	-
3.	Giwangretno	-	-	-	3
4.	Sidoharjo	-	-	1	2
5.	Jabres	-	-	1	3
6.	Sruweng	-	-	-	2
7.	Karanggedang	-	-	-	-
8.	Purwodeso	-	-	1	1
9.	Klepusanggar	-	-	1	1
10.	Tangeran	-	-	1	1
11.	Karangsari	-	-	-	-
12.	Karangpule	-	-	2	-
13.	Pakuran	-	-	1	-
14.	Pengempon	-	-	4	4
15.	Kejawang	-	-	3	-
16.	Karangjambu	-	-	-	-
17.	Sidoagung	-	-	4	1
18.	Penusupan	-	-	-	-
19.	Donosari	-	-	-	2
20.	Pandansari	-	-	2	1
21.	Condongcampur	-	-	-	-
	<b>Jumlah</b>	-	-	<b>21</b>	<b>21</b>

Sumber : Statistik Kecamatan Sruweng

**Tabel 4.2.8. Jumlah Pengajian Dan Anggotanya Yang Aktif di Kecamatan Sruweng, 2017**

	Desa/Kelurahan	Kelompok Pengajian	Laki-laki	Perempuan	Jumlah
	(1)	(2)	(3)	(4)	(5)
1.	Menganti	1	85	90	175
2.	Trikarso	1	50	65	115
3.	Giwangretno	1	25	37	62
4.	Sidoarjo	1	75	95	170
5.	Jabres	1	80	80	160
6.	Sruweng	1	75	95	170
7.	Karanggedang	1	30	48	78
8.	Purwodeso	1	30	50	80
9.	Klepusanggar	1	50	63	113
10.	Tanggeran	1	55	56	111
11.	Karangsari	1	30	45	75
12.	Karangpule	1	30	35	65
13.	Pakuran	1	40	45	85
14.	Pengempon	1	25	40	65
15.	Kejawang	1	40	42	82
16.	Karangjambu	1	40	57	97
17.	Sidoagung	1	75	100	175
18.	Penusupan	1	25	50	75
19.	Donosari	1	35	47	82
20.	Pandansari	1	30	47	77
21.	Condongcampur	1	25	36	61
	<b>Jumlah</b>	<b>21</b>	<b>950</b>	<b>1 223</b>	<b>2 173</b>

Sumber : Statistik Kecamatan Sruweng

## SOSIAL

**Tabel 4.2.9. Jumlah Mushola Ditempat Umum Menurut Lokasinya di Kecamatan Sruweng, 2017**

	Desa/Kelurahan	Stasiun	Kantor	Pasar	Sekolahan
	(1)	(2)	(3)	(4)	(5)
1.	Menganti	-	-	-	-
2.	Trikarso	-	-	-	-
3.	Giwangretno	-	-	-	1
4.	Sidoharjo	-	1	-	-
5.	Jabres	-	-	-	-
6.	Sruweng	-	1	-	2
7.	Karanggedang	-	1	-	-
8.	Purwodeso	-	-	-	-
9.	Klepusanggar	-	-	-	-
10.	Tanggeran	-	-	-	-
11.	Karangsari	-	-	-	-
12.	Karangpule	-	1	-	-
13.	Pakuran	-	-	-	-
14.	Pengempon	-	-	-	-
15.	Kejawang	-	-	-	-
16.	Karangjambu	-	1	-	1
17.	Sidoagung	-	-	-	1
18.	Penusupan	-	-	-	-
19.	Donosari	-	-	-	-
20.	Pandansari	-	-	-	-
21.	Condongcampur	-	-	-	-
	<b>Jumlah</b>	-	<b>5</b>	-	<b>5</b>

Sumber : Statistik Kecamatan Sruweng

## 4.3. KESEHATAN

Tabel 4.3.1. Jumlah Mushola Ditempat Umum Menurut Lokasinya di Kecamatan Sruweng, 2017

Desa/Kelurahan	RSU	Puskesmas	Puskesmas Pembantu	Posyandu
(1)	(2)	(3)	(4)	(5)
1. Menganti	-	-	-	5
2. Trikarso	-	-	1	4
3. Giwangretno	-	-	-	5
4. Sidoharjo	-	-	-	5
5. Jabres	-	-	-	6
6. Sruweng	1	-	-	5
7. Karanggedang	-	1	-	5
8. Purwodeso	-	-	-	3
9. Klepusanggar	-	-	-	1
10. Tanggeran	-	-	-	9
11. Karangsari	-	-	-	2
12. Karangpule	-	-	1	5
13. Pakuran	-	-	-	4
14. Pengempon	-	-	1	5
15. Kejawang	-	-	-	5
16. Karangjambu	-	-	1	1
17. Sidoagung	-	-	-	10
18. Penusupan	-	-	-	5
19. Donosari	-	-	-	5
20. Pandansari	-	-	-	7
21. Condongcampur	-	-	-	2
<b>Jumlah</b>	<b>1</b>	<b>1</b>	<b>4</b>	<b>99</b>

Sumber : Statistik Kecamatan Sruweng

SOSIAL

**Tabel 4.3.2. Jumlah Dukun Bayi Terlatih Dan Tidak Terlatih di Kecamatan Sruweng, 2017**

Desa/Kelurahan		Dukun Bayi sudah dikursus	Dukun Bayi belum/tidak dikursus
(1)	(2)	(3)	
1.	Menganti	1	-
2.	Trikarso	1	-
3.	Giwangretno	1	-
4.	Sidoharjo	1	-
5.	Jabres	-	-
6.	Sruweng	1	-
7.	Karanggedang	-	-
8.	Purwodeso	1	-
9.	Klepusanggar	-	-
10.	Tanggeran	-	-
11.	Karangsari	-	-
12.	Karangpule	2	-
13.	Pakuran	2	-
14.	Pengempon	4	-
15.	Kejawang	1	-
16.	Karangjambu	1	-
17.	Sidoagung	2	-
18.	Penusupan	1	-
19.	Donosari	2	-
20.	Pandansari	2	-
21.	Condongcampur	-	-
<b>Jumlah</b>		<b>23</b>	<b>-</b>

Sumber : Statistik Kecamatan Sruweng

Tabel 4.3.3. Jumlah Tenaga Kesehatan di Kecamatan Sruweng, 2017

	Desa/Kelurahan	Doter Umum	Doter gigi	Bidang	Paramedis
	(1)	(2)	(3)	(4)	(5)
1.	Menganti	-	-	1	7
2.	Trikarso	1	-		12
3.	Giwangretno	1	-	2	7
4.	Sidoharjo	-	-	1	1
5.	Jabres	1	-	1	3
6.	Sruweng	-	1	1	7
7.	Karanggedang	1	1	3	0
8.	Purwodeso	-	-	1	4
9.	Klepusanggar	-	-	2	5
10.	Tanggeran	-	1	1	-
11.	Karangsari	-	-	2	-
12.	Karangpule	1	-	1	-
13.	Pakuran	-	-	1	-
14.	Pengempon	-	-	1	-
15.	Kejawang	1	-	1	-
16.	Karangjambu	1	-	1	-
17.	Sidoagung	-	-	1	3
18.	Penusupan	-	-	1	-
19.	Donosari	-	-	1	-
20.	Pandansari	-	-	1	-
21.	Condongcampur	-	-	2	-
	<b>Jumlah</b>	<b>7</b>	<b>3</b>	<b>27</b>	<b>49</b>

Sumber : Statistik Kecamatan Sruweng

## SOSIAL

**Tabel 4.3.4. Jumlah Apotik Dan Toko Obat di Kecamatan Sruweng, 2017**

	Desa/Kelurahan	Apotik	Toko Obat
	(1)	(2)	(3)
1.	Menganti	-	-
2.	Trikarso	-	-
3.	Giwangretno	-	-
4.	Sidoharjo	-	-
5.	Jabres	1	1
6.	Sruweng	1	-
7.	Karanggedang	-	-
8.	Purwodeso	1	-
9.	Klepusanggar	-	-
10.	Tanggeran	-	-
11.	Karangsari	-	-
12.	Karangpule	-	-
13.	Pakuran	-	-
14.	Pengempon	-	-
15.	Kejawang	-	1
16.	Karangjambu	-	-
17.	Sidoagung	-	-
18.	Penusupan	-	-
19.	Donosari	-	-
20.	Pandansari	-	-
21.	Condongcampur	-	-
	<b>Jumlah</b>	<b>3</b>	<b>2</b>

Sumber : Statistik Kecamatan Sruweng

**Tabel 4.3.5. Jumlah Pengguna Sarana Air Bersih di Kecamatan Sruweng, 2017**

	<b>Desa/Kelurahan</b>	<b>Doter Umum</b>	<b>Doter gigi</b>	<b>Bidang</b>	<b>Paramedis</b>
	(1)	(2)	(3)	(4)	(5)
1.	Menganti	42	534	-	-
2.	Trikarso	-	957	-	48
3.	Giwangretno	3	762	-	47
4.	Sidoarjo	1	811	-	521
5.	Jabres	-	595	-	-
6.	Sruweng	4	540	-	155
7.	Karanggedang	6	529	-	25
8.	Purwodeso	-	553	-	501
9.	Klepusanggar	110	174	-	-
10.	Tanggeran	135	546	-	-
11.	Karangsari	71	192	5	3
12.	Karangpule	-	47	3	3
13.	Pakuran	7	28	503	2
14.	Pengempon	1	410	500	1
15.	Kejawang	94	149	23	-
16.	Karangjambu	20	243	11	2
17.	Sidoagung	20	645	8	865
18.	Penusupan	-	17	22	4
19.	Donosari	4	280	307	101
20.	Pandansari	-	583	153	-
21.	Condongcampur	-	5	243	-
	<b>Jumlah</b>	<b>518</b>	<b>8 600</b>	<b>1 778</b>	<b>2 278</b>

Sumber : Statistik Kecamatan Sruweng



SOSIAL

**Tabel 4.3.6. Angka Kelahiran dan Kematian Bayi di Kecamatan Sruweng, 2017**

	<b>Desa/Kelurahan</b>	<b>Bayi Lahir</b>	<b>Bayi Meninggal</b>
	(1)	(2)	(3)
1.	Menganti	28	1
2.	Trikarso	59	-
3.	Giwangretno	43	3
4.	Sidoharjo	48	1
5.	Jabres	27	1
6.	Sruweng	55	1
7.	Karanggedang	40	2
8.	Purwodeso	35	-
9.	Klepusanggar	20	-
10.	Tanggeran	42	3
11.	Karangsari	7	-
12.	Karangpule	12	-
13.	Pakuran	12	2
14.	Pengempon	25	1
15.	Kejawang	25	2
16.	Karangjambu	9	-
17.	Sidoagung	104	3
18.	Penusupan	27	1
19.	Donosari	52	-
20.	Pandansari	81	1
21.	Condongcampur	6	-
	<b>Jumlah</b>	<b>757</b>	<b>22</b>

Sumber : Statistik Kecamatan Sruweng

**Tabel 4.3.7. Jumlah Cakupan Imunisasi Anak di Kecamatan Sruweng, 2017**

	<b>Desa/Kelurahan</b>	<b>Polio 3</b>	<b>DPT 1</b>	<b>Cacar</b>	<b>BCG</b>
	(1)	(2)	(3)	(4)	(5)
1.	Menganti	198	193	177	127
2.	Trikarso	40	50	30	-
3.	Giwangretno	28	28	-	-
4.	Sidoharjo	53	53	53	-
5.	Jabres	32	31	29	-
6.	Sruweng	52	60	-	55
7.	Karanggedang	37	40	-	-
8.	Purwodeso	5	8	7	-
9.	Klepusanggar	25	24	-	5
10.	Tanggeran	25	25	17	25
11.	Karangsari	13	17	26	-
12.	Karangpule	30	30	30	-
13.	Pakuran	19	15	5	-
14.	Pengempon	36	26	21	-
15.	Kejawang	24	24	24	4
16.	Karangjambu	22	9	-	-
17.	Sidoagung	236	236	236	97
18.	Penusupan	97	13	108	-
19.	Donosari	160	160	156	-
20.	Pandansari	62	54	-	-
21.	Condongcampur	65	7	6	-
	<b>Jumlah</b>	<b>1 259</b>	<b>1 103</b>	<b>925</b>	<b>313</b>

Sumber : Statistik Kecamatan Sruweng

## SOSIAL

**Tabel 4.3.8. Jumlah Tenaga Medis di Puskesmas Kecamatan Sruweng, 2017**

	<b>Desa/Kelurahan</b>	<b>Bayi Lahir</b>
	<b>(1)</b>	<b>(2)</b>
1.	Dokter Umum	1
2.	Bidan Puskesmas	1
3.	Bidan Desa	22
4.	Perawat	7
5.	Mantri Kesehatan	-
	<b>Jumlah</b>	<b>31</b>

Sumber : Statistik Kecamatan Sruweng

**Tabel 4.3.9. Jumlah Tenaga Medis di RSUD Muhammadiyah Sruweng, 2017**

	<b>Desa/Kelurahan</b>	<b>Bayi Lahir</b>
	<b>(1)</b>	<b>(2)</b>
1.	Dokter Umum	12
2.	Dokter Spesialis	10
3.	Dokter Gigi	-
4.	Bidan	12
5.	Perawat	128
6.	Apoteker	-
7.	Asisten Apoteker	3
8.	SPPH	-
9.	Perawat Gigi	-
	<b>Jumlah</b>	<b>165</b>

Sumber : Statistik Kecamatan Sruweng

SOSIAL

**Tabel 4.3.10. Jumlah Tempat Tidur Pasien di RSUD PKU Muhammadiyah Sruweng, 2017**

Desa/Kelurahan		Bayi Lahir
(1)		(2)
1.	Salamah	12
2.	Ruang Bedah	10
3.	Ahmad Dahlan	36
4.	Paviliun Anak	12
5.	VIP	
	- Khotijah	5
	- Fatimah	5
6.	ICU	4
<b>Jumlah</b>		<b>84</b>

Sumber : Statistik Kecamatan Sruweng

## 4.4. KESEJAHTERAAN SOSIAL

Tabel 4.4.1. Jumlah Desa Dialiri Sungai Dan Penduduk Disekitarnya di Kecamatan Sruweng, 2017

Desa/Kelurahan	Dialiri Sungai	Pemukiman di Bantaran Sungai	Pemukiman Mewah	Pemukiman Kumuh
(1)	(2)	(3)	(4)	(5)
1. Menganti	Ya	Tidak	Tidak	Tidak
2. Trikarso	Ya	Tidak	Tidak	Tidak
3. Giwangretno	Ya	Tidak	Tidak	Tidak
4. Sidoharjo	Ya	Tidak	Tidak	Tidak
5. Jabres	Ya	Tidak	Tidak	Tidak
6. Sruweng	Ya	Tidak	Tidak	Tidak
7. Karanggedang	Ya	Tidak	Tidak	Tidak
8. Purwodeso	Ya	Tidak	Tidak	Tidak
9. Klepusanggar	Ya	Tidak	Tidak	Tidak
10. Tanggeran	Ya	Tidak	Tidak	Tidak
11. Karangsari	Ya	Tidak	Tidak	Tidak
12. Karangpule	Ya	Tidak	Tidak	Tidak
13. Pakuran	Ya	Tidak	Tidak	Tidak
14. Pengempon	Ya	Tidak	Tidak	Tidak
15. Kejawang	Ya	Tidak	Tidak	Tidak
16. Karangjambu	Ya	Tidak	Tidak	Tidak
17. Sidoagung	Ya	Tidak	Tidak	Tidak
18. Penusupan	Ya	Tidak	Tidak	Tidak
19. Donosari	Ya	Tidak	Tidak	Tidak
20. Pandansari	Ya	Tidak	Tidak	Tidak
21. Condongcampur	Ya	Tidak	Tidak	Tidak

Sumber : Statistik Kecamatan Sruweng

SOSIAL

**Tabel 4.4.2. Jumlah Kepala Keluarga, Rumah dan Pengguna Listrik di Kecamatan Sruweng, 2017**

Desa/Kelurahan	Kepala Keluarga (KK)	Rumah	Pelanggan Listrik
(1)	(2)	(3)	(4)
1. Menganti	556	534	549
2. Trikarso	1 012	1 002	997
3. Giwangretno	861	761	767
4. Sidoharjo	995	979	950
5. Jabres	612	595	610
6. Sruweng	952	809	952
7. Karanggedang	608	608	606
8. Purwodeso	348	553	546
9. Klepusanggar	293	284	293
10. Tanggeran	867	678	628
11. Karangsari	230	306	230
12. Karangpule	613	354	354
13. Pakuran	735	693	387
14. Pengempon	428	755	415
15. Kejawang	545	532	422
16. Karangjambu	425	402	425
17. Sidoagung	1 706	1 532	1 681
18. Penusupan	382	335	335
19. Donosari	552	498	552
20. Pandansari	1 487	1 416	1 395
21. Condongcampur	296	296	286
<b>Jumlah</b>	<b>14 503</b>	<b>13 922</b>	<b>13 380</b>

Sumber : Statistik Kecamatan Sruweng

**Tabel 4.4.3. Jumlah Penderita Cacat di Kecamatan Sruweng, 2017**

Desa/Kelurahan	Tuna Rungu	Tuna Wicara	Tuna Netra	Lumpuh
(1)	(2)	(3)	(4)	(5)
1. Menganti	1	1	2	1
2. Trikarso	5	1	4	-
3. Giwangretno	-	-	-	-
4. Sidoharjo	3	7	4	5
5. Jabres	4	2	3	2
6. Sruweng	1	1	7	1
7. Karanggedang	1	2	-	1
8. Purwodeso	11	1	1	2
9. Klepusanggar	9	-	4	1
10. Tanggeran	-	2	3	4
11. Karangsari	1	1	2	1
12. Karangpule	-	-	-	13
13. Pakuran	3	1	1	-
14. Pengempon	8	4	3	3
15. Kejawang	-	3	-	1
16. Karangjambu	44	-	2	2
17. Sidoagung	65	6	11	-
18. Penusupan	4	4	-	-
19. Donosari	1	1	3	1
20. Pandansari	18	7	16	14
21. Condongcampur	2	6	1	1
<b>Jumlah</b>	<b>181</b>	<b>50</b>	<b>67</b>	<b>53</b>

Sumber : Statistik Kecamatan Sruweng



## SOSIAL

**Tabel 4.4.3. Lanjutan**

Desa/Kelurahan	Idiot	Gila	Stres	Invalid Lainnya
(1)	(2)	(3)	(4)	(5)
1. Menganti	1	5	1	-
2. Trikarso	3	-	28	-
3. Giwangretno	4	1	7	1
4. Sidoharjo	7	2	-	-
5. Jabres	1	-	3	-
6. Sruweng	2	4	11	-
7. Karanggedang	3	-	-	-
8. Purwodeso	3	-	3	-
9. Klepusanggar	1	-	2	1
10. Tangerangan	5	1	-	-
11. Karang Sari	1	3	1	1
12. Karangpule	-	-	-	-
13. Pakuran	-	-	1	-
14. Pengempon	2	-	-	-
15. Kejawang	1	9	4	-
16. Karangjambu	4	15	-	-
17. Sidoagung	3	9	2	3
18. Penusupan	3	3	4	-
19. Donosari	-	4	-	-
20. Pandansari	5	1	15	-
21. Condongcampur	2	1	-	-
<b>Jumlah</b>	<b>51</b>	<b>58</b>	<b>82</b>	<b>6</b>

Sumber : Statistik Kecamatan Sruweng

<https://kebumenkab.bps.go.id>

***BAB V***  
***PERTANIAN***



**BAB V****PERTANIAN**

Luas Wilayah Kecamatan Sruweng adalah 43,720 Ha yang terbagi menjadi tanah kering dan Lahan sawah, tanah sawah irigasi seluas 1.307 Ha atau sekitar 85,74% dan sawah tadah hujan seluas 65 Ha atau sekitar 14,25%.

Jumlah rumah tangga di Kecamatan Sruweng sebanyak 14527 rumah tangga. Banyaknya kelompok tani di wilayah kecamatan Sruweng sebanyak 21 GAPOKTAN.

Pada musim tanam padi sawah, luas area sawah yang di tanami adalah seluas 208,3Ha dengan rata-rata produktivitas 7,499 Ton. Dari total jumlah penduduk 14527 yang menjadi anggota kelompok tani adalah sekitar 8386 penduduk.

Pemilik lahan pertanian sekitar 1.465 jiwa kemudian sebagai penggarap lahan adalah 315 jiwa dan bekerja sebagai buruh tani bekisar antara 325 jiwa.

## PERTANIAN

**Tabel 5.1. Jumlah Penggunaan Lahan di Kecamatan Sruweng, 2017**

	Desa/Kelurahan	Lahan Sawah	
		Irigasi	Tadah Hujan
	(1)	(2)	(3)
1.	Menganti	98	-
2.	Trikarso	135	-
3.	Giwangretno	221	-
4.	Sidoharjo	75	-
5.	Jabres	50	-
6.	Sruweng	130	-
7.	Karanggedang	143	-
8.	Purwodeso	94	-
9.	Klepusanggar	30	-
10.	Tangeran	141	-
11.	Karangsari	47	-
12.	Karangpule	33	-
13.	Pakuran	21	-
14.	Pengempon	3	-
15.	Kejawang	10	-
16.	Karangjambu	7	-
17.	Sidoagung	69	-
18.	Penusupan	-	-
19.	Donosari	-	-
20.	Pandansari	-	20
21.	Condongcampur	-	37
	<b>Jumlah</b>	<b>1 307</b>	<b>65</b>

Sumber : Statistik Kecamatan Sruweng

Tabel 5.2. Jumlah Kelompok Tani di Kecamatan Sruweng, 2017

Desa/Kelurahan	Kelompok Tani Wanita	Kelompok Taruna Tani Wanita	Kelompok P3A	Jumlah
(1)	(2)	(3)	(4)	(5)
1. Menganti	-	-	1	1
2. Trikarso	-	-	1	1
3. Giwangretno	-	-	1	1
4. Sidoharjo	-	-	1	1
5. Jabres	-	-	1	1
6. Sruweng	-	-	1	1
7. Karanggedang	-	-	1	1
8. Purwodeso	-	-	1	1
9. Klepusanggar	-	-	1	1
10. Tanggeran	-	-	1	1
11. Karangsari	-	-	1	1
12. Karangpule	-	-	-	-
13. Pakuran	-	-	1	1
14. Pengempon	-	-	-	-
15. Kejawang	-	-	1	1
16. Karangjambu	-	-	-	-
17. Sidoagung	-	-	1	1
18. Penusupan	-	-	-	-
19. Donosari	-	-	-	-
20. Pandansari	-	-	1	1
21. Condongcampur	-	-	-	-
<b>Jumlah</b>	-	-	<b>15</b>	<b>15</b>

Sumber : Statistik Kecamatan Sruweng

PERTANIAN

**Tabel 5.3. Jumlah Kelompok Tani Kegiatan Khusus di Kecamatan Sruweng, 2017**

Desa/Kelurahan	KPK	K-UAP	K-NAK	Jumlah
(1)	(2)	(3)	(4)	(5)
1. Menganti	1	1	1	3
2. Trikarso	7	1	1	9
3. Giwangretno	9	1	-	10
4. Sidoharjo	-	1	1	2
5. Jabres	-	1	-	1
6. Sruweng	4	1	-	5
7. Karanggedang	6	1	-	7
8. Purwodeso	1	1	-	2
9. Klepusanggar	4	1	-	5
10. Tangerangan	6	1	1	8
11. Karangsari	-	1	-	1
12. Karangpule	1	1	-	2
13. Pakuran	2	1	-	3
14. Pengempon	11	1	1	13
15. Kejawang	-	1	1	2
16. Karangjambu	4	1	1	6
17. Sidoagung	2	1	1	4
18. Penusupan	-	1	1	2
19. Donosari	6	1	-	7
20. Pandansari	13	1	1	15
21. Condongcampur	-	1	-	1
<b>Jumlah</b>	<b>77</b>	<b>21</b>	<b>10</b>	<b>108</b>

Sumber : Statistik Kecamatan Sruweng

**Tabel 5.4. Nama Gabungan Kelompok Tani (Gapoktan) di Kecamatan Sruweng, 2017**

	<b>Desa/Kelurahan</b>	<b>Nama Gapoktan</b>	<b>Tanggal Pembentukan</b>
	(1)	(2)	(3)
1.	Menganti	Andini	20-Aug-07
2.	Trikarso	Catur Eka Karsa	21-Aug-07
3.	Giwangretno	Praja Mukti	20-Aug-07
4.	Sidoharjo	Subur Makmur	21-Aug-07
5.	Jabres	Jabarwes	25-Jul-07
6.	Sruweng	Sejahtera	31-Jul-07
7.	Karanggedang	Mandiri	21-Aug-07
8.	Purwodeso	Tunas Harapan	22-Aug-07
9.	Klepusanggar	Sanggar Martani	14-Aug-07
10.	Tanggeran	Lestari	13-Aug-07
11.	Karangsari	Mekar Sari	30-Jul-07
12.	Karangpule	Pangudi Makmur	30-Jul-07
13.	Pakuran	Akur Tani	31-Jul-07
14.	Pengempon	Rukun	26-Jul-07
15.	Kejawang	Serasi	22-Aug-07
16.	Karangjambu	Tani Rahayu	25-Aug-07
17.	Sidoagung	Makmur Sejati	23-Aug-07
18.	Penusupan	Tani Makmur	24-Jul-07
19.	Donosari	Mukti Sari	28-Jul-07
20.	Pandansari	Karya Manunggal S.	25-Jul-07
21.	Condongcampur	Campursari	24-Jul-07

Sumber : Statistik Kecamatan Sruweng



PERTANIAN

**Tabel 5.5. Jumlah Hewan Ternak di Kecamatan Sruweng, 2017**

Desa/Kelurahan	Sapi	Kerbau	Kuda	Kambing	Jumlah
(1)	(2)	(3)	(4)	(5)	(6)
1. Menganti	16	2	-	134	152
2. Trikarso	-	-	-	96	96
3. Giwangretno	4	-	-	216	220
4. Sidoharjo	-	-	-	45	45
5. Jabres	2	-	2	52	56
6. Sruweng	3	-	-	70	73
7. Karanggedang	9	-	1	60	70
8. Purwodeso	10	-	-	63	73
9. Klepusanggar	-	-	-	92	92
10. Tangerangan	5	-	-	171	176
11. Karangsari	-	-	-	59	59
12. Karangpule	25	-	-	160	185
13. Pakuran	2	-	-	120	122
14. Pengempon	-	-	-	400	400
15. Kejawang	3	-	-	751	754
16. Karangjambu	25	-	-	45	70
17. Sidoagung	83	3	-	287	373
18. Penusupan	97	-	-	475	572
19. Donosari	50	-	-	450	500
20. Pandansari	49	3	-	596	648
21. Condongcampur	55	3	-	315	373
<b>Jumlah</b>	<b>438</b>	<b>11</b>	<b>3</b>	<b>4 657</b>	<b>5 109</b>

Sumber : Statistik Kecamatan Sruweng

Tabel 5.6. Jumlah Unggas di Kecamatan Sruweng, 2017

	Desa/Kelurahan	Ayam	Itik Manila	Jumlah
	(1)	(2)	(3)	(4)
1.	Menganti	2 120	578	2 698
2.	Trikarso	158	1 049	1 207
3.	Giwangretno	5 172	135	5 307
4.	Sidoharjo	1 025	375	1 400
5.	Jabres	1 520	35	1 555
6.	Sruweng	1 100	250	1 350
7.	Karanggedang	1 350	175	1 525
8.	Purwodeso	3 671	491	4 162
9.	Klepusanggar	978	60	1 038
10.	Tanggeran	1 725	75	1 800
11.	Karangsari	500	115	615
12.	Karangpule	475	-	475
13.	Pakuran	3 780	150	3 930
14.	Pengempon	2 015	152	2 167
15.	Kejawang	2 217	79	2 296
16.	Karangjambu	2 011	53	2 064
17.	Sidoagung	2 465	230	2 695
18.	Penusupan	554	-	554
19.	Donosari	500	-	500
20.	Pandansari	1 388	237	1 625
21.	Condongcampur	325	6	331
	<b>Jumlah</b>	<b>35 049</b>	<b>4 245</b>	<b>39 294</b>

Sumber : Statistik Kecamatan Sruweng



<https://kebumenkab.bps.go.id>

**BAB VI**  
**TRANSPORTASI**



**BAB VI****TRANSPORTASI**

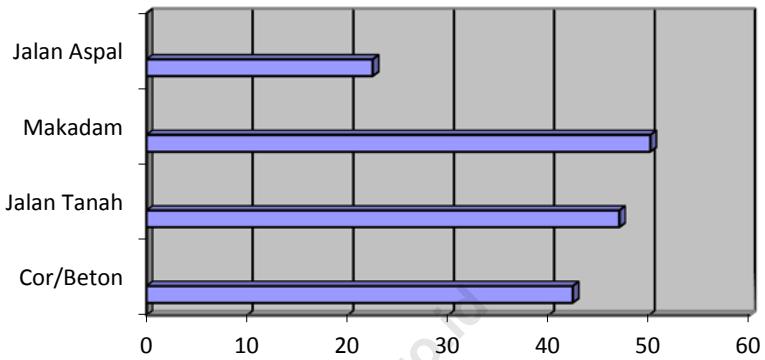
Data Transportasi yang disajikan dalam buku Kecamatan Sruweng Dalam Angka ( KCA ) tahun 2017 ini dimaksudkan agar pengguna data mudah dalam mengevaluasi persebaran alat transportasi yang ada diwilayah Kecamatan Sruweng, juga dapat mengetahui keadaan jalan, ataupun panjang jalan baik itu jalan aspal atau cor/beton.

Guna memacu pada pembangunan yang akan direncanakan ataupun dalam mengajukan anggaran dasar pembangunan wilayah, namun data yang tersaji masih jauh dibawah kelengkapan karena begitu sulitnya keadaan dilapangan dan terbatasnya data dilapangan, namun dengan beberapa data yang tersaji pengguna data maupun menggunakannya dalam hal-hal yang berhubungan dengan pembangunan dan transportasi.

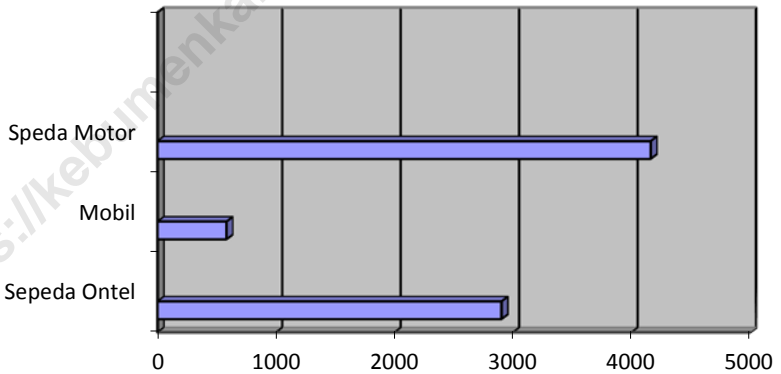
Didalam buku ini disajikan keadaan jalan aspal dan bukan aspal dengan berbagai kondisi, kemudian banyaknya sepeda motor dan sepeda ontel yang dimiliki oleh masyarakat kemudian ada juga data tentang keadaan jembatan baik besi, kayu ataupun beton dan masih banyak lagi di dalam bab VIII ini.

## TRANSPORTASI

**Grafik 6.1 Panjang Jalan Desa**



**Grafik 6.2. Banyaknya Alat Transportasi**



**Tabel 6.1. Panjang Jalan yang Ada di Kecamatan Sruweng, 2017**

	Desa/Kelurahan	Jalan Aspal	Makadam	Jalan Tanah	Cor/Beton
	(1)	(2)	(3)	(4)	(5)
1.	Menganti	1,4	1,5	1,5	-
2.	Trikarso	1,2	2,7	-	-
3.	Giwangretno	1,5	16,5	3	-
4.	Sidoharjo	2,5	1,67	0,3	-
5.	Jabres	2	0,4	1,5	-
6.	Sruweng	1	-	1,5	2,5
7.	Karanggedang	1,6	0,9	3,6	-
8.	Purwodeso	2,3	7,5	1,7	-
9.	Klepusanggar	1,45	1,36	0,7	2
10.	Tanggeran	0,65	-	4,9	5
11.	Karangsari	-	7	1,25	1,2
12.	Karangpule	1,4	1,5	0,61	0,2
13.	Pakuran	-	-	-	4
14.	Pengempon	-	-	3,5	3,25
15.	Kejawang	2,3	-	4	3
16.	Karangjambu	1,3	0,8	6	-
17.	Sidoagung	1,5	4,8	7,5	4,9
18.	Penusupan	-	-	0,25	5,4
19.	Donosari	-	-	-	5,9
20.	Pandansari	0,38	3,5	2	1,6
21.	Condongcampur	-	-	3,23	3,45
	<b>Jumlah</b>	<b>22,48</b>	<b>50,13</b>	<b>47,04</b>	<b>42,4</b>

Sumber : Statistik Kecamatan Sruweng



## TRANSPORTASI

**Tabel 6.2. Panjang Jembatan di Kecamatan Sruweng, 2017**

	Desa/Kelurahan	Jembatan Beton	Jembatan Besi	Jembatan Kayu	Kondisi
	(1)	(2)	(3)	(4)	(5)
1.	Menganti	6	-	-	Baik
2.	Trikarso	8	-	-	Baik
3.	Giwangretno	7	-	7	Baik
4.	Sidoharjo	15	-	-	Baik
5.	Jabres	7	-	-	Baik
6.	Sruweng	1	-	-	Baik
7.	Karanggedang	2	-	-	Baik
8.	Purwodeso	2	-	-	Baik
9.	Klepusanggar	3	-	-	Baik
10.	Tanggeran	3	1	-	Baik
11.	Karangsari	7	-	-	Baik
12.	Karangpule	4	-	-	Baik
13.	Pakuran	16	-	-	Baik
14.	Pengempon	11	-	9	Baik
15.	Kejawang	6	-	-	Baik
16.	Karangjambu	20	-	-	Baik
17.	Sidoagung	15	-	-	Baik
18.	Penusupan	28	-	-	Baik
19.	Donosari	5	-	-	Baik
20.	Pandansari	8	-	-	Baik
21.	Condongcampur	17	-	7	Baik
	<b>Jumlah</b>	<b>191</b>	<b>1</b>	<b>23</b>	

Sumber : Statistik Kecamatan Sruweng

**Tabel 6.3. Jumlah Sarana Transportasi di Kecamatan Sruweng, 2017**

Desa/Kelurahan	Terminal Angkot	Terminal Mini Bus	Stasiun KA	Pangkalan Ojeg
(1)	(2)	(3)	(4)	(5)
1. Menganti	-	-	-	-
2. Trikarso	-	-	-	-
3. Giwangretno	-	-	-	-
4. Sidoharjo	-	-	-	1
5. Jabres	-	-	-	2
6. Sruweng	-	-	1	1
7. Karanggedang	-	-	-	-
8. Purwodeso	-	-	-	1
9. Klepusanggar	-	-	-	1
10. Tanggeran	-	-	-	-
11. Karangsari	-	-	-	-
12. Karangpule	-	-	-	-
13. Pakuran	-	-	-	-
14. Pengempon	-	-	-	-
15. Kejawang	-	-	-	1
16. Karangjambu	-	-	-	1
17. Sidoagung	-	-	-	-
18. Penusupan	-	-	-	1
19. Donosari	-	-	-	1
20. Pandansari	-	-	-	3
21. Condongcampur	-	-	-	-
<b>Jumlah</b>	-	-	<b>1</b>	<b>13</b>

Sumber : Statistik Kecamatan Sruweng

## TRANSPORTASI

**Tabel 6.4. Jumlah Alat Transportasi di Kecamatan Sruweng, 2017**

	<b>Desa/Kelurahan</b>	<b>Sepeda Motor</b>	<b>Mobil</b>	<b>Sepeda Ontel</b>
	(1)	(2)	(3)	(4)
1.	Menganti	230	278	111
2.	Trikarso	229	20	203
3.	Giwangretno	158	29	173
4.	Sidoharjo	242	44	200
5.	Jabres	419	20	123
6.	Sruweng	437	43	101
7.	Karanggedang	114	21	124
8.	Purwodeso	200	18	73
9.	Klepusanggar	148	9	61
10.	Tanggeran	132	16	175
11.	Karangsari	112	6	48
12.	Karangpule	184	7	126
13.	Pakuran	252	5	149
14.	Pengempon	123	3	89
15.	Kejawang	93	10	109
16.	Karangjambu	62	10	85
17.	Sidoagung	457	20	341
18.	Penusupan	108	6	76
19.	Donosari	107	2	110
20.	Pandansari	296	16	297
21.	Condongcampur	76	-	59
	<b>Jumlah</b>	<b>4 179</b>	<b>583</b>	<b>2 833</b>

Sumber : Statistik Kecamatan Sruweng

# DATA

## MENCERDASKAN BANGSA

<https://kebumenkab.bps.go.id>



2598-4381



**BADAN PUSAT STATISTIK  
KABUPATEN KEBUMEN**

Jl. Arungbinang No. 17A Kebumen 54311 Telp/Fax: (0287) 381163

Homepage : <http://kebumenkab.bps.go.id> Email : [bps3305@bps.go.id](mailto:bps3305@bps.go.id)