

Kecamatan

KAUR TENGAH DALAM ANGKA

2019



<https://kaur.go.id>



**BADAN PUSAT STATISTIK
KABUPATEN KAUR**

Kecamatan

KAUR TENGAH DALAM ANGKA

2019



Kecamatan Kaur Tengah Dalam Angka 2019

ISSN:

No. Publikasi: 17040.1910

Katalog: 1102001.1704040

Ukuran Buku: 14,8 cm x 21 cm

Jumlah Halaman: xvi + 71 halaman

Naskah:

Badan Pusat Statistik Kabupaten Kaur

Gambar Cover oleh:

Badan Pusat Statistik Kabupaten Kaur

Ilustrasi Cover:

Lokasi Kantor Camat Kaur Tengah

Diterbitkan oleh:

© BPS Kabupaten Kaur

Dicetak oleh:

Percetakan Fazy

Dilarang mengumumkan, mendistribusikan, mengomunikasikan, dan/atau menggandakan sebagian atau seluruh isi buku ini untuk tujuan komersial tanpa izin tertulis dari Badan Pusat Statistik

TIM PENYUSUN

**Penanggungjawab Umum:
Ir. Chamsiah Hidayani**

**Penanggungjawab Wilayah:
Mirdiana, SE**

**Penyunting Naskah:
Miftah Rezki Darmawan, SST**

**Penulis Naskah:
Mirdiana, SE**

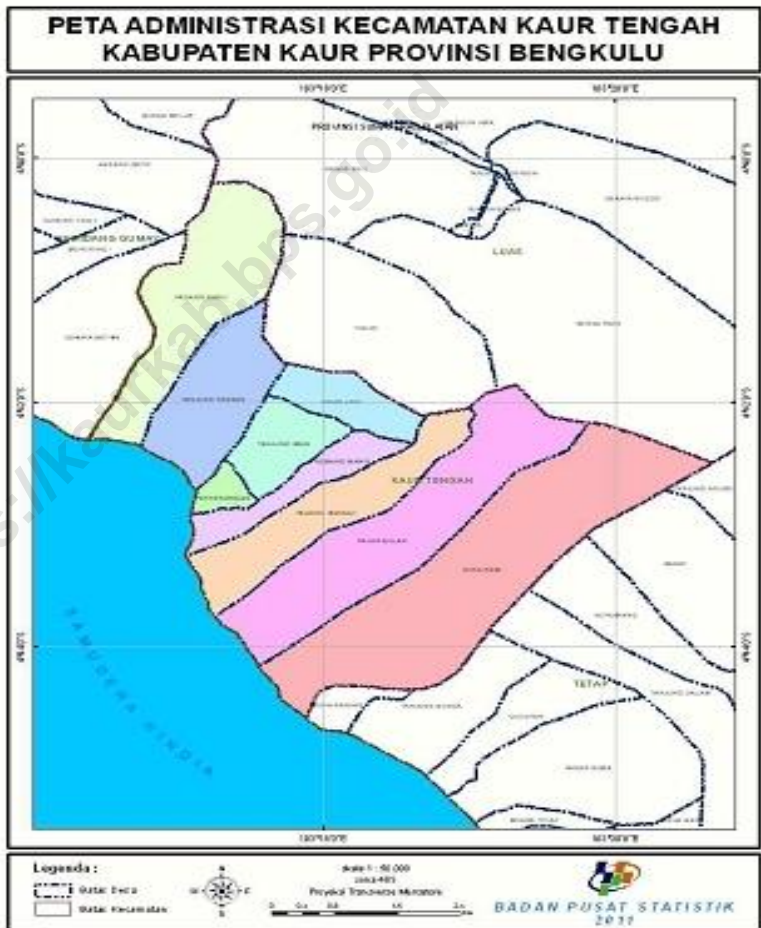
**Pengumpul Data:
Mirdiana, SE**

**Penginput Data:
Mirdiana, SE**

**Perwajahan Kulit:
Jumadi Dwi Syahputra, SST**

<https://kaurkab.bps.go.id>

PETA WILAYAH KECAMATAN KAUER TENGAH



KEPALA BPS KABUPATEN KAUR



Ir. Chamsiah Hidayani



KATA PENGANTAR

Kecamatan Kaur Tengah Dalam Angka 2019 merupakan publikasi tahunan yang diterbitkan oleh BPS Kabupaten Kaur. Disadari bahwa publikasi ini belum sepenuhnya memenuhi harapan pihak pemakai data khususnya para perencana, namun diharapkan dapat membantu melengkapi penyusunan rencana pembangunan di Kabupaten Kaur.

Publikasi ini dapat terwujud berkat kerjasama dan bantuan dari berbagai pihak baik instansi pemerintah maupun swasta. Kepada semua pihak yang telah memberikan bantuan disampaikan penghargaan dan terima kasih yang sebesar-besarnya.

Walaupun publikasi ini telah disiapkan sebaik-baiknya, namun disadari masih ada kekurangan dan kesalahan yang terjadi. Untuk perbaikan publikasi ini, tanggapan dan saran yang bersifat konstruktif dari para pemakai sangat diharapkan.

Bintuhan, September 2019

Kepala BPS

Kabupaten Kaur

Ir. Chamsiah Hidayani

DAFTAR ISI

halaman

Peta Wilayah Kecamatan Kaur Tengah	iii
Kepala BPS Kabupaten Kaur	v
Kata Pengantar	vii
Daftar Isi	viii
Daftar Tabel.....	x
Daftar Gambar.....	xiii
Penjelasan Umum	xv
1 Geografi dan Iklim	3
1.1 Geografi.....	6
1.2 Iklim.....	9
2 Pemerintahan	14
3 Kependudukan	22
4 Sosial.....	28
4.1 Pendidikan.....	31
4.2 Kesehatan	33
4.3 Agama	42
5 Pertanian	46
5.1 Tanaman Pangan.....	49
5.2 Hortikultura	52
5.3 Perkebunan	54
5.4 Peternakan	55
5.5 Perikanan	57
6 Energi.....	62

7	Perdagangan	66
8	Hotel dan Pariwisata	70

<https://kaurkab.bps.go.id>

DAFTAR TABEL

halaman

1	GEOGRAFI DAN IKLIM	
1.1	GEOGRAFI	
1.1.1.	Luas Wilayah Menurut Desa/Kelurahan di Kecamatan Kaur Tengah, 2018.....	6
1.1.2	Tinggi Wilayah di Atas Permukaan Laut (DPL) Menurut Desa/Kelurahan di Kecamatan Kaur Tengah, 2018.....	7
1.1.3	Jarak dari Kantor/Balai Desa ke Kantor Camat di Kecamatan Kaur Tengah (km), 2018.....	8
1.2	IKLIM	
1.2.1	Rata-rata Suhu dan Kelembaban Udara Menurut Bulan, 2017.....	9
1.2.2	Rata-Rata Tekanan Udara, Kecepatan Angin dan Penyinaran Matahari Menurut Bulan, 2017.....	10
1.2.3	Jumlah Curah Hujan dan Hari Hujan Menurut Bulan di Kabupaten Kaur, 2017.....	11
2	PEMERINTAHAN	15
2.1	Desa dan Klasifikasi Desa/Kelurahan di Kecamatan Kaur Tengah, 2018.....	16
2.2	Jumlah Pegawai Kantor Camat dan Desa/Kelurahan Menurut Jenis Kelamin di Kecamatan Kaur Tengah, 2018.....	17
2.3	Jumlah Pegawai Kantor Camat dan Desa/Kelurahan Menurut Pendidikan Tertinggi yang Ditamatkan di Kecamatan Kaur Tengah, 2018.....	18
3	KEPENDUDUKAN	
3.1.1	Jumlah Penduduk, Rasio Jenis Kelamin dan Laju Pertumbuhan Penduduk di Kecamatan Kaur Tengah 2013 -2018.....	24
3.1.2	Kepadatan Penduduk Menurut Desa/Kelurahan di Kecamatan Kaur Tengah, 2018.....	25
4	SOSIAL	
4.1	PENDIDIKAN	

4.1.1	Angka Partisipasi Murni (APM) dan Angka Partisipasi Kasar (APK) Menurut Jenjang Pendidikan di Kabupaten Kaur, 2018	31
4.1.2	Jumlah Sekolah, Murid, Guru dan Rasio Murid-Guru Menurut Jenjang Pendidikan di Kecamatan Kaur Tengah, 2018	32
4.2	KESEHATAN	
4.2.1	Jumlah Fasilitas Kesehatan Menurut Desa/Kelurahan di Kecamatan Kaur Tengah, 2018	33
4.2.2	Jumlah Tenaga Kesehatan Menurut Desa di Kecamatan Kaur Tengah, 2018	34
4.2.3	Jumlah Dokter Spesialis, Dokter Umum, dan Dokter Gigi Menurut Sarana Pelayanan Kesehatan di Kecamatan Kaur Tengah, 2018	35
4.2.4	Jumlah Kasus 10 Penyakit Terbanyak di Kecamatan Kaur Tengah, 2018	36
4.2.5	Jumlah Bayi Lahir, Bayi Berat Badan Lahir Rendah (BBLR), BBLR Dirujuk, dan Bergizi Buruk Menurut Desa/Kelurahan di Kecamatan Kaur Tengah, 2018	37
4.2.6	Jumlah Ibu Hamil, Melakukan Kunjungan K1, Melakukan Kunjungan K4, Kurang Energi Kronis (KEK), dan Mendapat Tablet Zat Besi (Fe) di Kecamatan Kaur Tengah, 2013–2018	38
4.2.7	Jumlah Kasus HIV/AIDS, IMS, DBD, Diare, TB, dan Malaria Menurut Kecamatan di Kabupaten Kaur, 2018	39
4.2.8	Jumlah Pasangan Usia Subur dan Peserta KB Aktif Menurut Desa/Kelurahan di Kecamatan Kaur Tengah, 2018	40
4.3	AGAMA	
4.3.1	Jumlah Penduduk Menurut Desa/Kelurahan dan Agama yang Dianut di Kecamatan Kaur Tengah, 2018	42
4.3.2	Jumlah Tempat Peribadatan Menurut Desa/Kelurahan di Kecamatan Kaur Tengah, 2018	43
5	PERTANIAN	
5.1	TANAMAN PANGAN	
5.1.1	Luas Lahan Sawah Menurut Jenis Pengairan di Kecamatan Kaur Tengah (hektar), 2017	49

5.1.2	Luas Lahan Tegal/Kebun, Ladang/Huma dan Sementara Tidak Diusahakan di Kecamatan Kaur Tengah (hektar), 2017	50
5.1.3	Luas Panen Padi di Kecamatan Kaur Tengah (hektar), 2018	51
5.1.4	Produksi Tanaman Palawija di Kecamatan Kaur Tengah (Hektar), 2018.....	51
5.2	HORTIKULTURA	
5.2.1	Luas Panen dan Produksi Tanaman Sayuran Menurut Jenis Sayuran di Kecamatan Kaur Tengah, 2018.....	52
5.2.2	Luas Panen Tanaman Biofarmika dan Produksi Tanaman Biofarmika Menurut Jenis Tanaman di Kecamatan Luas, 2018.....	52
5.2.3	Produksi Buah-Buahan dan Sayur Tahunan Menurut Jenis Tanaman di Kecamatan Luas, 2018	53
5.3	PERKEBUNAN	
5.3.1	Luas Tanaman Perkebunan Menurut Jenis Tanaman di Kecamatan Kaur Tengah (Hektar), 2018	54
5.4	PETERNAKAN	
5.4.1	Populasi Ternak Menurut Jenis Ternak di Kecamatan Kaur Tengah, 2018.....	55
5.4.2	Populasi Unggas Menurut Jenis Unggas di Kecamatan Kaur Tengah, 2018.....	56
5.5	PERIKANAN	
5.5.1	Jumlah Rumah Tangga dan Produksi Perikanan Tangkap Menurut Subsektor di Kecamatan Kaur Tengah, 2018.....	57
5.5.2	Jumlah Rumah Tangga dan Produksi Perikanan Budidaya Menurut Subsektor di Kecamatan Kaur Tengah, 2018	57
5.5.3	Jumlah Perahu/Kapal Jenis Kapal di Kecamatan Kaur Tengah, 2018 ..	58
6	ENERGI	
6.1	Jumlah Pelanggan Listrik di Kecamatan Kaur Tengah, 2013–2018.....	63
7	PERDAGANGAN	
7.1	Jumlah Pasar Menurut Desa/Kelurahan di Kecamatan Kaur Tengah, 2016-2018	67
8	HOTEL DAN PARIWISATA	

8.1 Jumlah Restoran/Rumah Makan Menurut Desa/Kelurahan di
Kecamatan Kaur Tengah, 2018.....71

<https://kaurkab.bps.go.id>

DAFTAR GAMBAR

Halaman

1	Persentase Luas Wilayah Menurut Desa/Kelurahan di Kecamatan Kaur Tengah (Km ²), 2018	5
2	Jumlah Pegawai Kantor Camat dan Desa/Kelurahan di Kecamatan Kaur Tengah, 2018	15
3	Jumlah Penduduk Menurut Jenis Kelamin di Kecamatan Kaur Tengah, 2018.....	23
4	Perkembangan Jumlah Penduduk di Kecamatan Kaur Tengah, 2013-2018	24
5	Jumlah Murid Menurut Jenjang Pendidikan di Kecamatan Kaur Tengah, 2018.....	31
6	Luas Tanaman Sawah Irigasi dan SawahNon Irigasi di Kecamatan Kaur Tengah (Ha), 2017	48
7	Populasi Ternak di Kecamatan Kaur Tengah (ekor), 2018	48

PENJELASAN UMUM

1. TANDA-TANDA

Data tidak tersedia	:	...
Tidak ada atau nol	:	—
Data dapat diabaikan	:	0
Tanda decimal	:	,
Data tidak dapat ditampilkan	:	NA
Angka perkiraan	:	e
Angka sementara	:	x
Angka sangat sementara	:	xx
Angka diperbaiki	:	r

2. SATUAN

hektar (ha)	:	10 000 m ²
kilometer (km)	:	1 000 meter
knot	:	1,8523 km/jam
kuintal	:	100 kg
ton	:	1 000 kg

Satuan lain: persen (%), ekor.

Perbedaan angka di belakang koma disebabkan oleh pembulatan angka.

1

GEOGRAFI DAN IKLIM

Kaur Tengah 2018

Luas Wilayah 250,00 km²



Rata-Rata Suhu Udara
Min Januari 29,6 °C
Mak April
32,1 °C

Curah Hujan
Max
September 480 mm
Min Juli 98 mm

1. GEOGRAFI DAN IKLIM

1. Letak Astronomis

Secara astronomis Kecamatan Kaur Tengah terletak pada $4^{\circ}19'36''$ – $4^{\circ}37'10,2''$ Lintang Selatan dan $103^{\circ}18'38,4''$ – $103^{\circ}31'24''$ Bujur Timur. Letak astronomis ini memberikan gambaran bahwa Kecamatan Kaur Tengah beriklim tropis. Terdapat dua musim seperti umumnya kecamatan lain di Kabupaten Kaur yaitu musim penghujan dan musim kemarau. Pada tabel dideskripsikan bahwa musim penghujan lebih banyak terjadi pada akhir hingga awal tahun. Sedangkan musim kering atau kemarau lebih banyak terjadi pada pertengahan tahun.

2. Letak Geografis

Kecamatan Kaur Tengah terletak sebelah barat pegunungan Bukit Barisan, termasuk dalam wilayah Kabupaten Kaur, Provinsi Bengkulu. Berjarak 10 km dari ibukota Kabupaten Kaur, dan 225 km dari ibukota Provinsi Bengkulu. Batas-batas wilayah Kecamatan Kaur Tengah adalah :

- Sebelah paling utara berbatasan langsung dengan Kecamatan Luas,
- Sebelah paling selatan berbatasan dengan Samudera Indonesia,
- Sebelah paling barat berbatasan dengan Kecamatan Tetap, dan
- Sebelah paling timur berbatasan dengan Kecamatan Semidang Gumay.

Sebagian besar wilayah Kecamatan Kaur Tengah berbatasan langsung

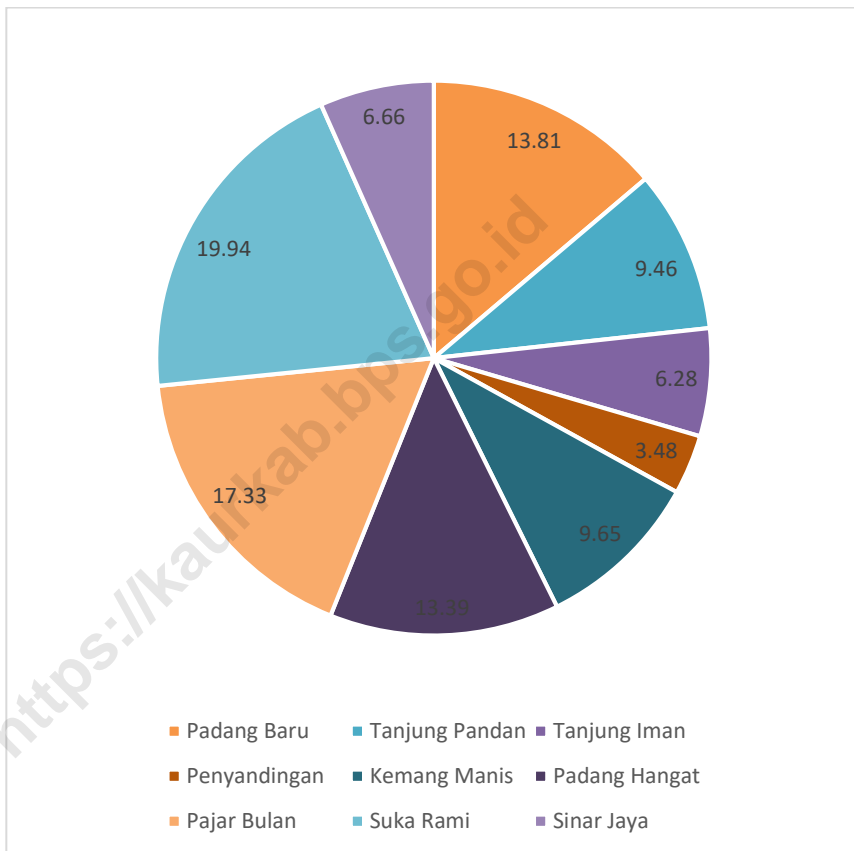
dengan Samudera Indonesia

3. Iklim

Iklim di Kecamatan Kaur Tengah tidak jauh berbeda dengan kecamatan-kecamatan lain di Kabupaten Kaur, hanya saja intensitas hujan sedikit lebih tinggi.

<https://kaurkab.bps.go.id>

Gambar 1 Persentase Luas Wilayah Menurut Desa/Kelurahan di Kecamatan Kaur Tengah (km²), 2018



1.1 GEOGRAFI

Tabel 1.1.1 Luas Wilayah Menurut Desa/Kelurahan di Kecamatan Kaur Tengah, 2018

	Desa/Kelurahan	Luas (km²)	Persentase
	(1)	(2)	(3)
1	Padang Baru	3,65	13,81
2	Tanjung Pandan	2,50	9,46
3	Tanjung Iman	1,66	6,28
4	Penyandingan	0,92	3,48
5	Kemang Manis	2,55	9,65
6	Padang Hangat	3,54	13,39
7	Pajar Bulan	4,58	17,33
8	Suka Rami	5,27	19,94
9	Sinar Jaya	1,76	6,66
	Kaur Tengah	26,43	100

Sumber: Badan Pertanahan Nasional Kabupaten Kaur

Tabel 1.1.2 Tinggi Wilayah di Atas Permukaan Laut (DPL) Menurut Desa/Kelurahan di Kecamatan Kaur Tengah, 2018

Desa/Kelurahan		Tinggi (meter)
(1)	(2)	
1	Padang Baru	39,33
2	Tanjung Pandan	
3	Tanjung Iman	53,00
4	Penyandingan	
5	Kemang Manis	70,56
6	Padang Hangat	
7	Pajar Bulan	7,76
8	Suka Rami	
9	Sinar Jaya	32,11

Sumber: Statistik Potensi Desa, Badan Pusat Statistik Kabupaten Kaur

Tabel 1.1.3 Jarak dari Kantor/Balai Desa ke Kantor Camat di Kecamatan Kaur Tengah (km), 2018

	Desa/Kelurahan	Keberadaan Kantor/Balai Desa (ada/tidak)	Jarak ke Kantor Camat (km)
	(1)	(2)	(3)
1	Padang Baru	tidak	3,00
2	Tanjung Pandan	tidak	3,00
3	Tanjung Iman	ada	0,50
4	Penyandingan	ada	5,50
5	Kemang Manis	ada	1,00
6	Padang Hangat	ada	1,50
7	Pajar Bulan	ada	2,00
8	Suka Rami	ada	3,00
9	Sinar Jaya	ada	3,00

Sumber: Kantor Camat Kaur Tengah

1.2 IKLIM

Tabel 1.2.1 Rata-rata Suhu dan Kelembaban Udara Menurut Bulan, 2017

Bulan	Suhu Udara (°C)			Kelembaban Udara (%)		
	Maks	Min	Rata-rata	Maks	Min	Rata-rata
(1)	(2)	(3)	(4)	(5)	(6)	(7)
Januari	29.6	23.9	26.1	-	-	85
Februari	30.1	23.6	26.2	-	-	87
Maret	30.9	24.0	27.0	-	-	83
April	32.1	24.9	27.7	-	-	85
Mei	31.6	24.8	27.5	-	-	84
Juni	31.5	24.3	27.1	-	-	82
Juli	31.4	24.0	27.0	-	-	83
Agustus	31.3	23.9	26.8	-	-	83
September	31.2	24.2	26.8	-	-	85
Oktober	30.9	24.1	26.9	-	-	83
November	30.3	24.4	26.8	-	-	84
Desember	29.7	24.0	26.4	-	-	85

Sumber: Badan Meteorologi, Klimatologi dan Geofisika Stasiun Klimatologi Klas I Pulau Baai

Tabel 1.2.2 Kecepatan Angin Rata-Rata, Kecepatan Maksimum Mutlak dan Arah Angin Menurut Bulan, 2017

Bulan	Kecepatan Angin Rata-Rata (km/jam)	Kecepatan Maksimum Mutlak (knot)	Arah Angin
(1)	(2)	(3)	(4)
Januari	4	9	W
Februari	4	9	W
Maret	4	8	W
April	4	7	W
Mei	4	8	W
Juni	3	7	SW
Juli	4	8	S
Agustus	4	9	S
September	4	9	S
Oktober	4	8	W
November	4	16	W
Desember	4	15	W

Sumber: Badan Meteorologi, Klimatologi dan Geofisika Stasiun Klimatologi Klas I Pulau Baai

Tabel 1.2.3 Curah Hujan Setiap Bulan di Provinsi Bengkulu, 2017

Bulan	Curah Hujan (mm)
(1)	(2)
Januari	376
Februari/	477
Maret	322
April	330
Mei	238
Juni	211
Juli	98
Agustus	317
September	480
Oktober	343
November	324
Desember	402

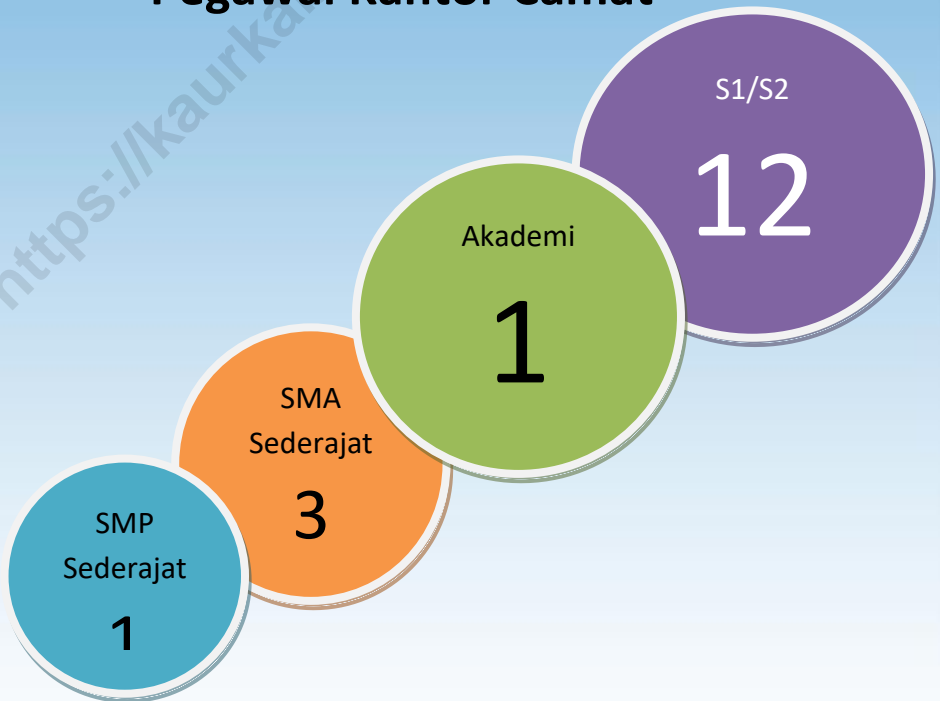
Sumber: Badan Meteorologi, Klimatologi dan Geofisika Stasiun Klimatologi Klas I Pulau Baai

2 PEMERINTAHAN

Total 9 Desa

**9 Desa
Swasembada**

Pegawai Kantor Camat



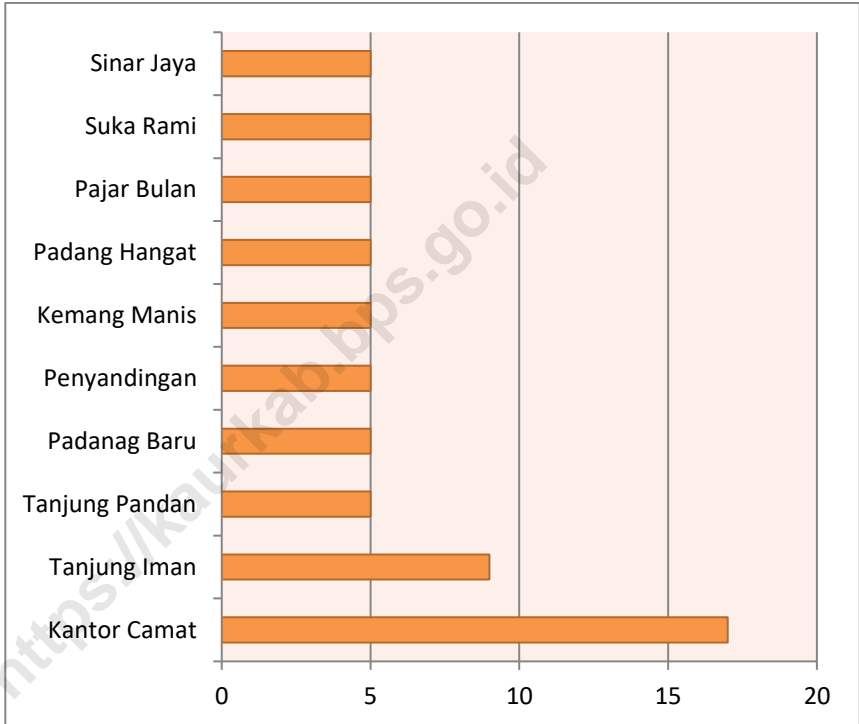
2. PEMERINTAHAN

Kecamatan Kaur Tengah adalah salah satu kecamatan induk di Kabupaten Kaur yang dibentuk berdasarkan Undang-Undang Nomor 3 Tahun 2003 bersamaan dengan dibentuknya Kabupaten Kaur. Ibukota Kecamatan Kaur Tengah terletak di Kelurahan Tanjung Iman.

Wilayah administrasi pemerintahan di Kecamatan Kaur Tengah terdiri dari 8 desa yang berstatus desa definitif dan 1 kelurahan. Setiap desa dipimpin oleh kepala desa yang proses penunjukannya dipilih secara langsung oleh masyarakat desa. Sedangkan kelurahan dipimpin oleh seorang lurah yang penunjukannya langsung diangkat oleh pemerintah daerah. Perangkat desa/kelurahan terdiri dari kepala desa/lurah (kades), sekretaris desa/kelurahan (sekdes), ketua RT, kepala urusan (kaur), Badan Perwakilan Desa (BPD).

Sebagian besar desa di Kecamatan Kaur Tengah memiliki Satuan Lingkungan Setempat (SLS) terkecil berupa desa yang masing-masing diketuai oleh Kepala Desa. Dan ada satu kelurahan yang satuan lingkungan setempat terkecil berupa RT yang diketuai oleh kepala kelurahan. Dengan adanya perangkat atau aparatur desa ini menunjukkan bahwa kelengkapan organisasi pemerintah di Kecamatan Kaur Tengah sudah tertata dengan baik.

Gambar 2 Jumlah Pegawai Kantor Camat dan Desa/Kelurahan di Kecamatan Kaur Tengah, 2018



PEMERINTAHAN

Tabel 2.1 Desa dan Klasifikasi Desa/Kelurahan di Kecamatan Kaur Tengah, 2018

	Kecamatan	Swasembada	Swakarsa	Swadaya
	(1)	(2)	(3)	
1	Padang Baru	V	-	-
2	Tanjung Pandan	V	-	-
3	Tanjung Iman	V	-	-
4	Penyandingan	V	-	-
5	Kemang Manis	V	-	-
6	Padang Hangat	V		
7	Pajar Bulan	V		
8	Suka Rami	V	-	-
9	Sinar Jaya	V	-	-
	Kaur Tengah	9	0	0

Sumber: Master File Desa, BPS

Tabel 2.2 Jumlah Pegawai Kantor Camat dan Desa/Kelurahan Menurut Jenis Kelamin di Kecamatan Kaur Tengah, 2018

Kantor Camat/Desa/Kelurahan		Laki-laki	Perempuan	Jumlah
(1)	(2)	(5)	(6)	
	Kantor Camat	8	9	17
1	Tanjung Iman	6	3	9
2	Tanjung Pandan	-	-	5
3	Padanag Baru	-	-	5
4	Penyandingan	-	-	5
5	Kemang Manis	-	-	5
6	Padang Hangat	-	-	5
7	Pajar Bulan	-	-	5
8	Suka Rami	-	-	5
9	Sinar Jaya	-	-	5
Kaur Tengah		14	12	66

Sumber: Kantor Camat

Tabel 2.3 Jumlah Pegawai Kantor Camat dan Desa/Kelurahan Menurut Pendidikan Tertinggi yang Ditamatkan di Kecamatan Kaur Tengah, 2018

<https://kaurkab.bps.go.id>

Kantor Camat/Desa/Kelurahan		SMP	SMA	Akademi	S1/S2	Jumlah
(1)	(2)	(3)	(4)	(5)	(6)	
Kantor Camat	1	2	2	12	17	
1 Tanjung Iman	-	1	-	8	9	
2 Tanjung Pandan	-	-	-	-	6	
3 Padang Baru	-	-	-	-	6	
4 Penyandingan	-	-	-	-	6	
5 Kemang Manis	-	-	-	-	6	
6 Padang Hangat	-	-	-	-	6	
7 Pajar Bulan	-	-	-	-	6	
8 Suka Rami	-	-	-	-	6	
9 Sinar Jaya	-	-	-	-	6	
Kaur Tengah	1	3	2	20	74	

Sumber: Kantor Camat

3

KEPENDUDUKAN



Tahun 2018



2.426
jiwa

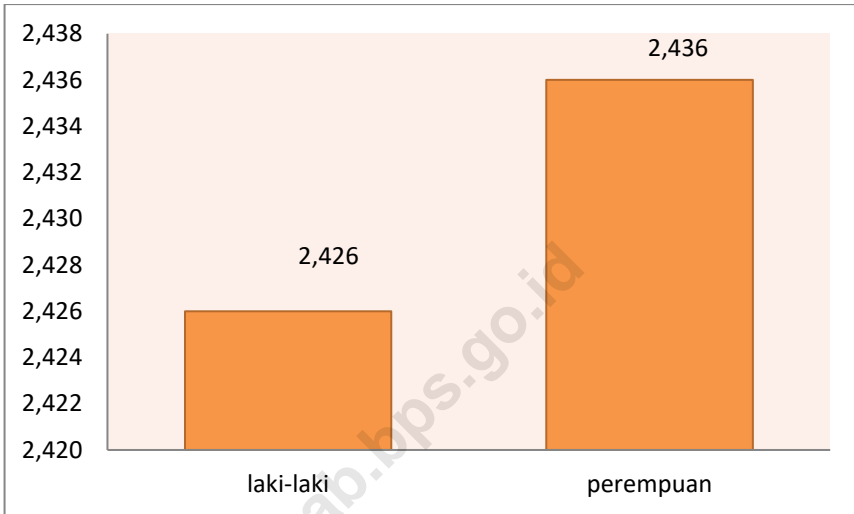


2.436
jiwa

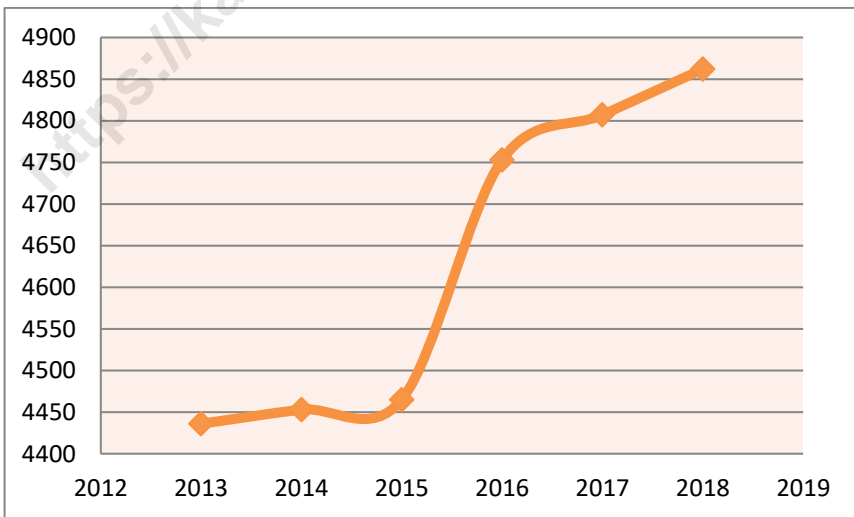
3. KEPENDUDUKAN

Jumlah penduduk Kecamatan Kaur Tengah pada tahun 2018 diperkirakan mencapai 4.862 jiwa. Pada tahun 2017, jumlah penduduk Kecamatan Kaur Tengah tercatat 4.465 jiwa. Artinya, pada tahun 2018 terjadi pertumbuhan penduduk sebesar 1,14 persen. Jumlah penduduk laki-laki mencapai 2.426 jiwa dan perempuan 2.436 jiwa. Rasio jenis kelamin atau *sex ratio* penduduk Kecamatan Kaur Tengah pada 2018 sebesar 99. Angka ini menunjukkan bahwa setiap 100 penduduk perempuan di Kecamatan Kaur Tengah terdapat 99 penduduk laki-laki. Lebih banyak penduduk perempuan dari penduduk laki-laki di Kaur Tengah. Sedangkan kepadatan penduduk relatif mengalami peningkatan selama lima tahun terakhir, di tahun 2018 kepadatan meningkat menjadi 184 jiwa/km² dari 182 jiwa/km² di tahun 2017.

Gambar 3 Jumlah Penduduk Menurut Jenis Kelamin di Kecamatan Kaur Tengah, 2018



Gambar 4 Perkembangan Jumlah Penduduk di Kecamatan Kaur Tengah, 2013-2018



3.1 KEPENDUDUKAN

Tabel 3.1.1 Jumlah Penduduk, Rasio Jenis Kelamin dan Laju Pertumbuhan Penduduk di Kecamatan Kaur Tengah 2013 -2018

Tahun	Jenis Kelamin			Rasio Jenis Kelamin	Laju Pertumbuhan (%)
	Laki-Laki	Perempuan	Jumlah		
(1)	(2)	(3)	(4)	(5)	
2013	2.215	2.221	4.436	100	0,80
2014	2.220	2.233	4.453	99	0,38
2015	2.224	2.241	4.465	99	0,27
2016	2.357	2.396	4.753	99	6,45
2017	2.395	2.412	4.807	99	1,13
2018	2.426	2.436	4.862	99	1,14

Sumber: Proyeksi Penduduk Indonesia 2010–2035

Tabel 3.1.2 Kepadatan Penduduk Menurut Desa/Kelurahan di Kecamatan Kaur Tengah, 2018

Tahun	Luas Wilayah (km2)	Jumlah Penduduk (jiwa)	Kepadatan (jiwa/km2)
-------	--------------------	------------------------	----------------------

KEPENDUDUKAN

(1)	(2)	(3)	(4)
2013	26,43	4.436	167
2014	26,43	4.453	168
2015	26,43	4.465	169
2016	26,43	4.753	180
2017	26,43	4.807	182
2018	26,43	4.862	184

Sumber: Proyeksi Penduduk Indonesia 2010–2035

4 SOSIAL

Rasio Murid-Guru



Dokter
1 Orang

Bidan
7 Orang



Perawat
12 Orang

4. SOSIAL

1. Pendidikan

Beberapa hal yang menjadi perhatian bidang pendidikan antara lain, jumlah fasilitas, jumlah tenaga pengajar dan jumlah murid. Pada tahun 2018 di Kecamatan Kaur Tengah terdapat 6 Sekolah Dasar (SD/MI), 1 Sekolah Lanjutan Tingkat Pertama (SMP/MTs), dan 1 Sekolah Lanjutan Tingkat Atas (SMA/MA/SMK). Pada tahun yang sama jumlah murid SD, SMP, dan SMA masing-masing 518 orang, 326 orang, dan 356 orang. Untuk jumlah tenaga pengajar (guru) SD, SMP, dan SMA masing-masing adalah 25 orang, 16 orang, dan 30 orang.

Berdasarkan data di atas, dapat kita catat bahwa pada tingkat SD, rasio murid terhadap sekolah adalah 86 yang menyatakan bahwa rata-rata jumlah murid di setiap SD di Kecamatan Kaur Tengah adalah 86 orang. Sedangkan rasio murid terhadap guru mencapai 21 yang menyatakan setiap guru SD di Kecamatan Kaur Tengah rata-rata mengajar 21 orang murid. Pada tingkat SMP, rasio murid terhadap sekolah adalah 326. Rata-rata jumlah murid di setiap SMP di Kecamatan Kaur Tengah adalah 326 orang, sedangkan rasio murid terhadap guru adalah 20. Ini artinya bahwa setiap guru SMP di Kecamatan Kaur Tengah rata-rata mengajar 20 orang murid. Untuk tingkat SMA, rasio murid terhadap sekolah adalah 356. Rasio murid terhadap guru adalah 12.

2. Kesehatan

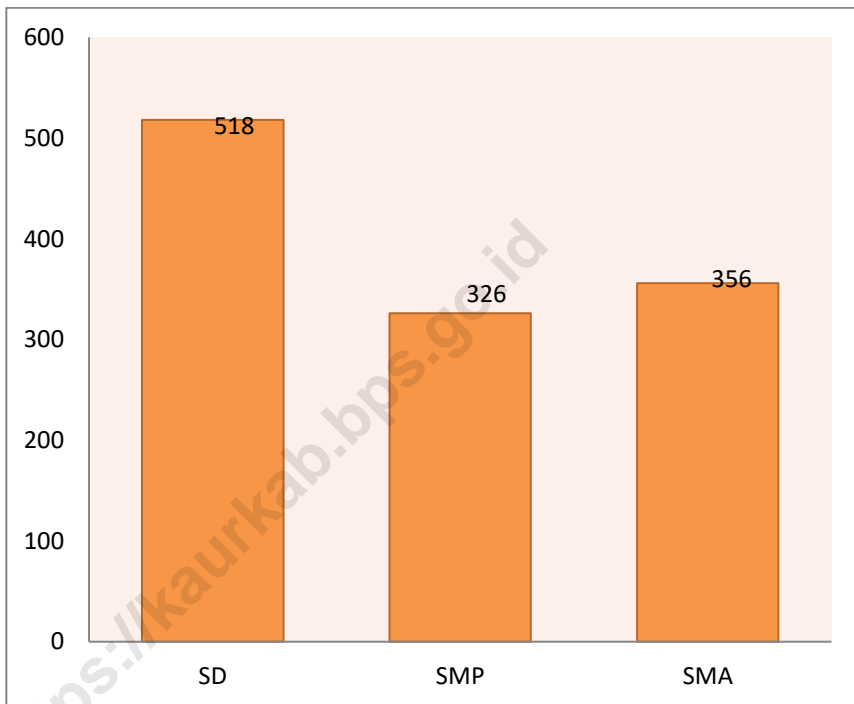
Fasilitas kesehatan yang terdapat di Kecamatan Kaur Tengah pada tahun 2018 adalah 1 puskesmas, 1 puskesmas pembantu dan 9 posyandu. Untuk tenaga medis di kecamatan ini terdapat 1 dokter umum, perawat 12 dan 7 bidan. Satu orang dokter harus melayani 4.862 jiwa penduduk. Jumlah peserta Keluarga Berencana (KB) aktif tercatat 737. Sedangkan jumlah PUS tercatat 838.

3. Agama

Keagamaan meliputi banyaknya penduduk pemeluk agama tertentu dan jumlah sarana ibadah. Hingga tahun 2018 di Kecamatan Kaur Tengah sebagian besar penduduknya memeluk agama Islam dengan kisaran persentase mencapai 99,71 persen. Untuk jumlah sarana ibadah di kecamatan ini tercatat memiliki 13 masjid.

<https://kaurkab.bps.go.id>

Gambar 5 Jumlah Murid Menurut Jenjang Pendidikan di Kecamatan Kaur Tengah, 2018



SOSIAL

4.1 PENDIDIKAN

Tabel 4.1.1 Angka Partisipasi Murni (APM) dan Angka Partisipasi Kasar (APK) Menurut Jenjang Pendidikan di Kabupaten Kaur, 2018

Jenjang Pendidikan	APM	APK
(1)	(2)	(3)
SD/MI	100	111,56
SMP/MTs	70,28	83,30
SMA/SMK/MA	69,73	94,70

Sumber: Survei Sosial Ekonomi Nasional Kor, Maret 2015

Tabel 4.1.2 Jumlah Sekolah, Murid, Guru, dan Rasio Murid-Guru Menurut Jenjang Pendidikan di Kecamatan Kaur Tengah, 2016

Jenjang Pendidikan		Sekolah	Murid	Guru	Rasio Murid-Guru
(1)		(2)	(3)	(4)	(5)
1	SD	6	518	25	21
2	MI	-	-	-	-
3	SMP	1	326	16	20
4	MTs	-	-	-	-
5	SMA	1	356	30	12
6	MA	-	-	-	-
Kaur Tengah		8	1 200	71	53

Sumber: Dinas Pendidikan dan Kebudayaan Kabupaten Kaur
Kementerian Agama Kabupaten Kaur

4.2 KESEHATAN

Tabel 4.2.1 Jumlah Fasilitas Kesehatan Menurut Desa/Kelurahan di Kecamatan Kaur Tengah, 2018

	Desa/Kelurahan	Rumah Sakit	Rumah Bersalin	Puskesmas	Posyandu	Pustu	Polindes
	(1)	(2)	(3)	(4)	(5)	(6)	(7)
1	Padang Baru	-	-	-	1	-	-
2	Tanjung Pandan	-	-	-	1	-	-
3	Tanjung Iman	-	-	1	1	-	-
4	Penyandingan	-	-	-	1	-	-
5	Kemang Manis	-	-	-	1	-	-
6	Padang Hangat	-	-	-	1	-	-
7	Pajar Bulan	-	-	-	1	-	-
8	Suka Rami	-	-	-	1	1	-
9	Sinar Jaya	-	-	-	1	-	-
	Kaur Tengah	-	-	1	9	1	-

Sumber: Puskesmas Kecamatan Kaur Tengah

Tabel 4.2.2 Jumlah Tenaga Kesehatan Menurut Desa di Kecamatan Kaur Tengah, 2018

Desa/Kelurahan	Tenaga Kesehatan				
	Tenaga Medis	Tenaga Keperawatan	Tenaga Kebidanan	Tenaga Kefarmasian	Tenaga Kesehatan Lainnya
(1)	(2)	(3)	(4)	(5)	(6)
1 Puskesmas		12	7	-	-
2 Padang Baru			-		
3 Tanjung Pandan			-		
4 Tanjung Iman	-		-		
5 Penyandingan			-		
6 Kemang Manis			-		
7 Padang Hangat			-		
8 Pajar Bulan			-		
9 Suka Rami			-		
10 Sinar Jaya			-		
Kaur Tengah		12	7	-	-

Sumber: Puskesmas Kecamatan Kaur Tengah

Tabel 4.2.3 Jumlah Dokter Spesialis, Dokter Umum, dan Dokter Gigi Menurut Sarana Pelayanan Kesehatan di Kecamatan Kaur Tengah, 2018

Unit Kerja	Dokter Spesialis	Dokter Umum	Dokter Gigi
(1)	(2)	(3)	(4)
Puskesmas	-	1	-
Rumah Sakit	-	-	-
Jumlah	0	1	0

Sumber: Puskesmas Kecamatan Kaur Tengah

Tabel 4.2.4 Jumlah Kasus 10 Penyakit Terbanyak di Kecamatan Kaur Tengah, 2018

Jenis Penyakit		Jumlah Kasus
(1)		(2)
1.	ISPA	445
2.	Gastritis	356
3.	Hipertensi	265
4.	Rematik	227
5.	Gigi dan Mulut	46
6.	Infeksi Saluran Kencing	43
7.	Kecelakaan Lalu Lintas	35
8.	Sakit Telinga	33
9.	diare	30
10.	Sakit Mata	24
Kaur Tengah		1.504

Sumber: Puskesmas Kecamatan Kaur Tengah

Tabel 4.2.5 Jumlah Bayi Lahir, Bayi Berat Badan Lahir Rendah (BBLR), BBLR Dirujuk, dan Bergizi Buruk Menurut Desa/Kelurahan di Kecamatan Kaur Tengah, 2013-2018

Desa/Kelurahan	Bayi Lahir	BBLR		Gizi Buruk
		Jumlah	Dirujuk	
(1)	(2)	(3)	(4)	(5)
2013				
2014				
2015				
2016	60			
2017	67			
2018	66			

Sumber: Puskesmas Kecamatan Kaur Tengah

Tabel 4.2.6 Jumlah Ibu Hamil, Melakukan Kunjungan K1, Melakukan Kunjungan K4, Kurang Energi Kronis (KEK), dan Mendapat Tablet Zat Besi (Fe) di Kecamatan Kaur Tengah, 2013–2018

Tahun	Jumlah Ibu Hamil	Melakukan Kunjungan	Melakukan Kunjungan	Kurang Energi Kronis (KEK)	Mendapat Zat Besi (Fe)
(1)	(2)	(3)	(4)	(5)	(6)
2013					
2014					
2015					
2016	101	101	100	24	101
2017	112	92	65	36	92
2018	103	86	69	-	69

Sumber: Puskesmas Kecamatan Kaur Tengah

Tabel 4.2.7 Jumlah Kasus HIV/AIDS, IMS, DBD, Diare, TB, dan Malaria Menurut Kecamatan di Kabupaten Kaur, 2018

	Desa/Kelurahan	HIV/AIDS	IMS	DBD	Diare	TB	Malaria
	(1)	(2)	(3)	(4)	(5)	(6)	(7)
1	Padang Baru				14	1	
2	Tanjung Pandan				8	2	
3	Tanjung Iman				15	1	1
4	Penyandingan				7		
5	Kemang Manis			3	6	1	
6	Padang Hangat			1	8	2	
7	Pajar Bulan				3		
8	Suka Rami				10	3	
9	Sinar Jaya				7		
	Kaur Tengah	0	0	4	78	10	1

Sumber: Puskesmas Kecamatan Kaur Tengah

Tabel 4.2.8 Jumlah Pasangan Usia Subur dan Peserta KB Aktif Menurut Desa/Kelurahan di Kecamatan Kaur Tengah, 2018

	Desa/Kelurahan	Jumlah PUS	Peserta KB Aktif			
			IUD	MOW	MOP	Kondom
	(1)	(2)	(3)	(4)	(5)	(6)
1	Padang Baru	59	-	-	-	2
2	Tanjung Pandan	76	-	-	-	2
3	Tanjung Iman	224	-	-	-	15
4	Penyandingan	51	-	-	-	1
5	Kemang Manis	36	-	-	-	1
6	Padang Hangat	118	-	-	-	5
7	Pajar Bulan	68	-	-	-	3
8	Suka Rami	114	-	-	-	4
9	Sinar Jaya	92	-	-	-	2
	Kaur Tengah	838	-	-	-	35

SOSIAL

Lanjutan Tabel 4.2.8

Desa/Kelurahan	Peserta KB Aktif			
	Implan	Suntikan	Pil	Jumlah
(1)	(7)	(8)	(9)	(10)
1 Padang Baru	14	30	64	108
2 Tanjung Pandan	14	22	52	88
3 Tanjung Iman	13	32	31	76
4 Penyandingan	7	8	27	42
5 Kemang Manis	9	30	28	67
6 Padang Hangat	13	35	56	104
7 Pajar Bulan	7	30	58	95
8 Suka Rami	10	34	50	94
9 Sinar Jaya	13	16	34	63
Kaur Tengah	100	237	400	737

Sumber: Puskesmas Kecamatan Kaur Tengah

4.3 AGAMA

Tabel 4.3.1 Jumlah Penduduk Menurut Desa/Kelurahan dan Agama yang Dianut di Kecamatan Kaur Tengah, 2018

	Desa/Kelurahan	Islam	Prote stan	Katolik	Hindu	Budha	Lainnya
	(1)	(2)	(3)	(4)	(5)	(6)	(7)
1	Padang Baru	382					
2	Tanjung Pandan	592					
3	Tanjung Iman	1.337		8			
4	Penyandingan	372					
5	Kemang Manis	278					
6	Padang Hangat	655					
7	Pajar Bulan	526					
8	Suka Rami	612					
9	Sinar Jaya	539					
	Kaur Tengah	5.293		8			

Sumber: KUA Kecamatan Kaur Tengah

Tabel 4.3.2 Jumlah Tempat Peribadatan Menurut Desa/Kelurahan di Kecamatan Kaur Tengah, 2018

	Desa/Kelurahan	Masjid	Mushola	Gereja Protestan	Gereja Katolik	Pura	Vihara
	(1)	(2)	(3)	(4)	(5)	(6)	(7)
1	Padang Baru	1	-	-	-	-	-
2	Tanjung Pandan	1	-	-	-	-	-
3	Tanjung Iman	3	2	-	-	-	-
4	Penyandingan	1	-	-	-	-	-
5	Kemang Manis	1	-	-	-	-	-
6	Padang Hangat	2	-	-	-	-	-
7	Pajar Bulan	1	-	-	-	-	-
8	Suka Rami	2	-	-	-	-	-
9	Sinar Jaya	1	-	-	-	-	-
	Kaur Tengah	13	2	0	0	0	0

Sumber: KUA Kecamatan Kaur Tengah

5
PERTANIAN



43,30 Ha

<https://aurkab.dps.go.id>
Luas Panen 2018



1 Ha

5. PERTANIAN

1. Tanaman Pangan

Sektor pertanian berperan penting dalam perekonomian di Kecamatan Kaur Tengah. Cakupan kegiatan pertanian terdiri dari beberapa jenis kegiatan yaitu pertanian, peternakan, perkebunan, kehutanan serta perikanan.

Pada tahun 2018, luas tanaman sawah yang terdapat di Kecamatan Kaur Tengah berjumlah total 478,80 hektar yang terdiri dari jenis pengairan irigasi sejumlah 24,10 hektar dan non irigasi sejumlah 454,70 hektar.

Selain lahan sawah, juga terdapat lahan tegal/kebun seluas 143 hektar, ladang/huma seluas 97 hektar, dan lahan yang sementara tidak diusahakan seluas 55 hektar.

Luas panen padi yaitu 43,30 hektar. Untuk tanaman palawija yang dihasilkan di antaranya jagung, kedelai, kacang tanah, ubi kayu dan ubi jalar.

2. Hortikultura

Selain tanaman padi dan palawija, Kecamatan Kaur Tengah juga mempunyai keragaman produksi tanaman hortikultura. Pada tahun 2018, terdapat 2 komoditi tanaman sayuran yaitu cabai dan tomat. Total luas panen tanaman cabai mencapai 13 hektar dengan produksi sebesar 663 kuintal. Sementara tomat mencapai 5 hektar dengan produksi sebesar 55 kuintal. Untuk tanaman biofarmaka terdapat Jahe, laos/lengkuas, kencur dan kunyit. Serta tanaman buah-buahan tahunan seperti mangga, pisang dan pepaya.

3. Perkebunan

Dukungan luas wilayah dan kondisi lahan di Kecamatan Kaur Tengah terhadap komoditas tanaman perkebunan menjadikan wilayah ini banyak dimanfaatkan sebagai lahan perkebunan. Komoditi yang dihasilkan antara lain kopi, kelapa sawit, kelapa, kakao, dan lain-lain. Pada tahun 2018, kelapa sawit, kelapa dan kopi merupakan komoditas unggulan dengan produksi masing-masing-masing 489,4 ton, 488,1 ton, dan 3,5 ton.

PERTANIAN

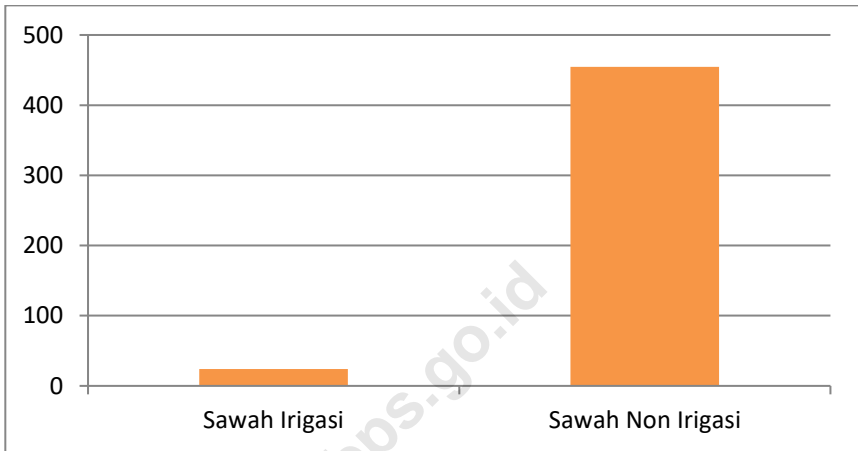
4. Peternakan

Hewan ternak dibagi dalam dua kelompok yaitu ternak besar dan ternak kecil serta unggas. Hewan yang masuk kategori ternak besar adalah sapi potong dan kerbau. Sedangkan hewan yang masuk kategori ternak kecil dan unggas adalah kambing, domba, babi, itik, ayam ras, dan ayam kampung. Tahun 2018 populasi sapi potong sebanyak 703 ekor dan kerbau 255 ekor. Sedangkan populasi ternak kecil dan unggas masing-masing adalah 445 ekor dan 9.675 ekor.

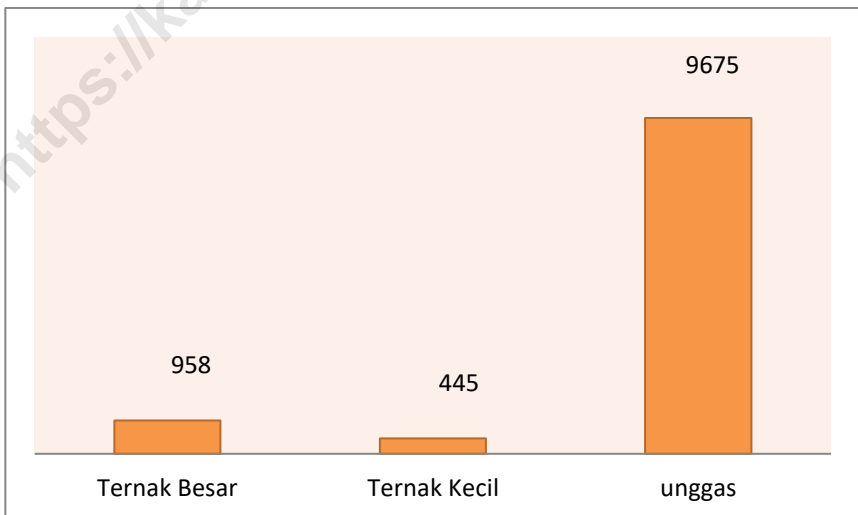
5. Perikanan

Sektor perikanan memegang peranan tak kalah penting dalam perekonomian masyarakat Kecamatan Kaur Tengah. Pada tahun 2018 terdapat 169 rumah tangga bermatapencaharian di perikanan tangkap dengan produksi sebesar 531000 ton.

Gambar 6 Luas Tanaman Sawah Irigasi dan Sawah Non Irigasi di Kecamatan Kaur Tengah (Ha), 2017



Gambar 7 Populasi Ternak di Kecamatan Kaur Tengah (ekor), 2018



PERTANIAN

5.1 TANAMAN PANGAN

Tabel 5.1.1 Luas Tanaman Sawah Menurut Jenis Pengairan di Kecamatan Kaur Tengah (hektar), 2017

Jenis Lahan Sawah	Luas (ha)
(1)	(2)
Sawah Irigasi	24,10
Sawah Non Irigasi	454,70
Kaur Tengah	478,80

Sumber: Laporan Statistik Tanaman Pangan, Penggunaan Lahan

Tabel 5.1.2 Luas Lahan Tegal/Kebun, Ladang/Huma dan Sementara Tidak Diusahakan di Kecamatan Kaur Tengah (hektar), 2017

Jenis Lahan	Luas (ha)
(1)	(2)
Tegal/Kebun	143
Ladang/Huma	97
Sementara Tidak Diusahakan	55
Kaur Tengah	295

Sumber: Laporan Statistik Tanaman Pangan, Penggunaan Lahan

PERTANIAN

Tabel 5.1.3 Luas Panen Padi di Kecamatan Kaur Tengah (hektar), 2018

Jenis Padi	Luas Panen (ha)
(1)	(2)
Padi	43,30
Kaur Tengah	43,30

Sumber: Laporan Statistik Tanaman Pangan, Penggunaan Lahan

Tabel 5.1.4 Luas Panen Tanaman Palawija di Kecamatan Kaur Tengah (Hektar), 2018

Jenis Palawija	Luas Panen (ha)
(1)	(2)
Jagung	
Kedelai	
Kacang Tanah	
Kacang Hijau	
Ubi Kayu	
Ubi Jalar	
Kaur Tengah	

Sumber: Laporan Statistik Tanaman Pangan, Penggunaan Lahan

5.2 HORTIKULTURA

Tabel 5.2.1 Luas Panen dan Produksi Tanaman Sayuran Menurut Jenis Sayuran di Kecamatan Kaur Tengah, 2018

Jenis Sayuran	Luas Panen (Hektar)	Produksi (Kuintal)
(1)	(2)	(3)
Cabai	13	663
Cabai Rawit	-	
Terung	-	
Kacang Panjang	-	
Tomat	5	55
Kaur Tengah	18	718

Sumber: Dinas Pertanian melalui Survei Pertanian Hortikultura

Tabel 5.2.2 Luas Panen Tanaman Biofarmaka dan Produksi Tanaman Biofarmaka Menurut Jenis Tanaman di Kecamatan Kaur Tengah, 2018

Jenis Biofarmaka	Luas Panen (M ²)	Produksi (Kg)
(1)	(2)	(3)
Jahe	70	204
Laos/Lengkuas	440	1.226
Kencur	250	680
Kunyit	375	1.083
Luas	1.135	3.193

Sumber: Dinas Pertanian melalui Survei Pertanian Hortikultura

PERTANIAN

Tabel 5.2.3 Produksi Buah-Buahan dan Sayur Tahunan Menurut Jenis Tanaman di Kecamatan Kaur Tengah, 2018

Jenis Buah-Buahan	Produksi (Kuintal)
(1)	(3)
Mangga	77
Durian	-
Pisang	358
Pepaya	54
Luas	489

Sumber: Dinas Pertanian melalui Survei Pertanian Hortikultura

5.3 PERKEBUNAN

Tabel 5.3.1 Luas Tanam dan Produksi Tanaman Perkebunan Menurut Jenis Tanaman Perkebunan di Kecamatan Kaur Tengah (Hektar), 2018

Jenis Tanaman	Luas Tanam (Hektar)	Produksi (Ton)
(1)	(2)	(3)
Karet	-	-
Kelapa	176	488,10
Kelapa Sawit	291	489,4
Kopi	19	3,5
Lada	-	-
Kakao	2	-
Cengkeh	-	-
Jarak	-	-
Kemiri	-	-
Kapuk	-	-
Pinang	-	1,8
Kayu Manis	-	-
Aren	-	-
Luas	488	982,8

Sumber: Dinas Pertanian Kabupaten Kaur

PERTANIAN

5.4 PETERNAKAN

Tabel 5.4.1 Populasi Ternak Menurut Jenis Ternak di Kecamatan Kaur Tengah, 2018

Jenis Ternak	Jumlah (ekor)
(1)	(2)
Sapi Perah	-
Sapi Potong	703
Kerbau	255
Kuda	-
Kambing	445
Domba	-
Babi	-
Kaur Tengah	1.403

Sumber: Dinas Pertanian Kabupaten Kaur

Tabel 5.4.2 Populasi Unggas Menurut Jenis Unggas di Kecamatan Kaur Tengah, 2018

Jenis Unggas	Jumlah
(1)	(2)
Ayam Kampung	2.830
Ayam Petelur	-
Ayam Pedaging	6.000
Itik/Itik Manila	810
Angsa	35
Kaur Tengah	9.675

5.5 PERIKANAN

Tabel 5.5.1 Jumlah Rumah Tangga dan Produksi Perikanan Tangkap Menurut Subsektor di Kecamatan Kaur Tengah, 2018

Jenis	Rumah Tangga	Produksi (Ton)
(1)	(2)	(3)
Perikanan Laut	148	531000
Perikanan Umum	21	-
Kaur Tengah	169	531000

Sumber: Dinas Kelautan dan Perikanan Kab. Kaur

Tabel 5.5.2 Jumlah Rumah Tangga dan Produksi Perikanan Budidaya Menurut Subsektor di Kecamatan Kaur Tengah, 2018

Jenis	Rumah Tangga	Produksi (Ton)
(1)	(2)	(3)
Kolam	42	82,86
Tambak	1	46
Kaur Tengah	43	128,86

Sumber: Dinas Kelautan dan Perikanan Kab. Kaur

Tabel 5.5.3 Jumlah Perahu/Kapal Jenis Kapal di Kecamatan Kaur Tengah, 2018

Jenis Perahu	Jumlah
(1)	(2)
Perahu Tanpa Motor	81
Perahu Motor Tempel	40
Kapal Motor	-
Kaur Tengah	121

Sumber: Dinas Kelautan dan Perikanan Kab. Kaur

6 ENERGI

Pelanggan Listrik Kecamatan Kaur Tengah



6. ENERGI

Permintaan listrik di Indonesia sebagai negara berkembang, tumbuh cepat. Pemakaian listrik meningkat per tahun karena cukup besarnya peningkatan pemakaian listrik di sektor rumah tangga. Peningkatan ini diperkirakan akan terus berlanjut di masa depan.

Jumlah pelanggan listrik PLN selama kurun waktu 5 tahun terakhir di Kecamatan Kaur Tengah terus mengalami peningkatan, di tahun 2018 sebanyak 1.621 pelanggan dan tahun 2017 sebanyak 1.546 pelanggan.

<https://kaurkab.bps.go.id>

Tabel 6.1 Jumlah Pelanggan Listrik di Kecamatan Kaur Tengah, 2013–2018

Tahun	Jumlah
(1)	(2)
2013	1.199
2014	1.295
2015	1.340
2016	1.451
2017	1.546
2018	1.621

Sumber : PT PLN Kab. Kaur

7 PERDAGANGAN

Jumlah Pasar

Tahun 2017

2

Tahun 2018

2

<https://kaurhub.bps.go.id>

7. PERDAGANGAN

Sektor perdagangan memegang peranan penting dalam mendukung perekonomian penduduk. Kemajuan pembangunan sektor perdagangan diharapkan dapat memberikan kontribusi yang berarti bagi kemajuan pembangunan pertumbuhan ekonomi.

Pada tahun 2018, di Kaur Tengah terdapat 2 pasar. Pasar semuanya terletak di pusat kecamatan di desa Tanjung Iman. Pedagang di Kabupaten Kaur terdiri dari pedagang menengah pedagang kecil.

<https://kaurkab.bps.go.id>

PERDAGANGAN

Tabel 7.1 Jumlah Pasar Menurut Desa/Kelurahan di Kecamatan Kaur Tengah, 2017-2018

	Desa/Kelurahan	2017	2018
	(1)	(2)	(3)
1	Padang Baru	-	-
2	Tanjung Pandan	-	-
3	Tanjung Iman	2	2
4	Penyandingan	-	-
5	Kemang Manis	-	-
6	Padang Hangat	-	-
7	Pajar Bulan	-	-
8	Suka Rami	-	-
9	Sinar Jaya	-	-
	Kaur Tengah	2	2

Sumber: Kantor Camat Kaur Tengah

8

HOTEL DAN PARIWISATA

Jumlah
Rumah
Makan

1

Tanjung
Iman

<https://kaurkab.pps.go.id>

8. HOTEL DAN PARIWISATA

Terdapat 1 buah rumah makan di Kecamatan Kaur Tengah. Kebanyakan rumah makan di Kecamatan Kaur Tengah merupakan rumah makan yang tergolong kecil.

<https://kaurkab.bps.go.id>

Tabel 8.1 Jumlah Restoran/Rumah Makan Menurut Desa/Kelurahan di Kecamatan Kaur Tengah, 2018

Desa/Kelurahan		2016	2017
(1)	(2)	(3)	(3)
1	Padang Baru	-	-
2	Tanjung Pandan	-	-
3	Tanjung Iman	1	1
4	Penyandingan	-	-
5	Kemang Manis	-	-
6	Padang Hangat	-	-
7	Pajar Bulan	-	-
8	Suka Rami	-	-
9	Sinar Jaya	-	-
Kaur Tengah		1	1

Sumber: Kantor Camat Kaur Tengah



DATA

MENCERDASKAN BANGSA

<https://kaurkab.bps.go.id>



BADAN PUSAT STATISTIK
KABUPATEN KAUR

Jl. Peltu M.Ilyas T.Panji Alam Padang Kempas Bintuhan
Telp. (0739) 6180009-10, Fax. (0736) 6180002
Homepage: //kaurkab.bps.go.id Email: bps1704@bps.go.id