

KATALOG BPS: 1101002.1107071

Statistik Daerah Woyla Barat 2011



**BADAN PUSAT STATISTIK
KABUPATEN ACEH BARAT**

STATISTIK DAERAH KECAMATAN WOYLA BARAT 2011

<http://acehbarat.bbps.go.id>

STATISTIK DAERAH KECAMATAN WOYLA BARAT 2011

ISSN :

No. Publikasi : KATALOG BPS :

Katalog BPS :

Ukuran Buku : 18,2 cm X 25,7 cm

Jumlah Halaman :10 halaman

Naskah :

KSK Woyla Barat

Gambar Kulit :

KSK Woyla Barat

Diterbitkan Oleh :

Badan Pusat Statistik Kabupaten Aceh Barat

Dicetak Oleh :

Boleh dikutip dengan menyebut sumbernya



Kata Sambutan

Publikasi Statistik Daerah Kecamatan Woyla Barat 2011 diterbitkan oleh Badan Pusat Statistik Kabupaten Aceh Barat berisi berbagai data dan informasi terpilih seputar Kecamatan Woyla Barat yang dianalisis secara sederhana untuk membantu pengguna data memahami perkembangan pembangunan serta potensi yang ada di Kecamatan tersebut.

Publikasi Statistik Daerah Kecamatan Woyla Barat 2011 diterbitkan untuk melengkapi publikasi-publikasi statistik secara rutin setiap tahun. Berbeda dengan publikasi-publikasi yang sudah ada, publikasi ini lebih menekankan pada analisis.

Materi yang disajikan dalam Statistik Daerah Kecamatan Woyla Barat 2011 memuat berbagai informasi/indikator terpilih yang terkait dengan pembangunan di berbagai sektor di Kecamatan Woyla Barat dan diharapkan dapat menjadi bahan rujukan/kajian dalam perencanaan dan evaluasi kegiatan pembangunan.

Kritik dan saran konstruktif berbagai pihak kami harapkan untuk penyempurnaan penerbitan mendatang. Semoga publikasi ini mampu memenuhi tuntutan kebutuhan data statistik, baik oleh instansi/dinas pemerintah, swasta, kalangan akademisi maupun masyarakat luas.

Kepala Badan Pusat Statistik
Kabupaten Aceh Barat

Syarbeni, M. Si



KATA PENGANTAR

Assalamu'alaikum Warahmatullahi Wabarakatuh.

Dengan memanjatkan puji syukur kehadiran Allah SWT, kami selaku Koordinator Statistik Kecamatan (KSK) Woyla Barat Kabupaten Aceh Barat telah dapat membuat Publikasi Statistik Daerah Kecamatan Woyla Barat 2011. Publikasi Statistik Daerah Kecamatan Woyla Barat ini Baru pertama diterbitkan oleh Badan Pusat Statistik Kabupaten Aceh Barat berisi berbagai data dan informasi terpilih seputar Kecamatan Woyla Barat yang dianalisis secara sederhana untuk membantu pengguna data memahami perkembangan pembangunan serta potensi yang ada di Kecamatan tersebut.

Kritik dan saran berbagai pihak kami harapkan untuk penyempurnaan penerbitan mendatang. Semoga publikasi ini mampu memenuhi tuntutan kebutuhan data statistik, baik oleh instansi/dinas pemerintah, swasta, kalangan akademisi maupun masyarakat luas.

Kami menyampaikan penghargaan dan ucapan terima kasih kepada semua pihak terutama Bapak Kepala BPS Kabupaten Aceh Barat beserta teman-teman seperjuangan di BPS dan kepada Bapak Camat Woyla Barat yang telah memberikan bantuan dan motivasi hingga terwujudnya penyusunan buku ini.

Wassalamu'alaikum Warahmatullahi Wabarakatuh.

**Koordinator Statistik Kecamatan
Woyla Barat**

YUSRAN YAHDY, SE
NIP.19820615 201101 1 006



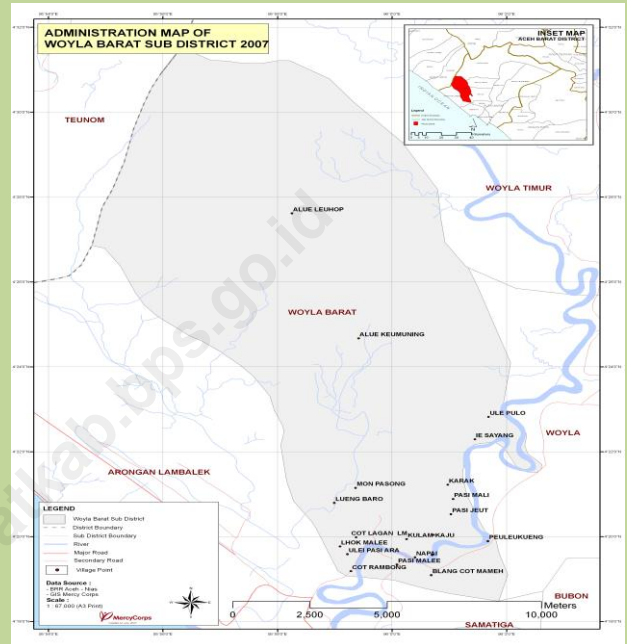
DAFTAR ISI

1. Geografi dan Iklim	1	5. Kesehatan	5
2. Pemerintahan	2	6. Perumahan	6
3. Penduduk	3	7. Pertanian	7
4. Pendidikan	4	8. Industri dan Perdagangan	10

Sepanjang tahun 2008-2010, Suhu udara, Curah Hujan dan jumlah Hari Hujan dalam kecamatan Woyla Barat terus meningkat.

Woyla Barat XVI

Kecamatan Woyla Barat terletak antara $95^{\circ}54'20''$ BT – $96^{\circ}2'50''$ BT dan $4^{\circ}18'00''$ LU – $4^{\circ}30'55''$ LU yang terdiri dari dua Mukim yaitu mukim Bakat dan Mukim Lhok Malee, luas Mukim Bakat $70,6 \text{ Km}^2$, yang terdiri 9 Desa, sedangkan Mukim Lhok Malee dengan luas $52,4 \text{ Km}^2$, terdiri 15 Desa. Total luas wilayah Kecamatan Woyla Barat $123,00 \text{ km}^2$. Kecamatan ini di sebelah utara berbatasan langsung dengan Kecamatan Woyla Timur, di sebelah Selatan berbatasan dengan Kecamatan Arongan Lambalek, di sebelah Barat berbatasan dengan Kabupaten Aceh Jaya, dan di sebelah Timur berbatasan dengan Kecamatan Woyla.



Secara administrasi Kecamatan Woyla Barat terdiri 24 desa definitif. Menurut topografi wilayah terdapat 16 (desa yang terletak di dataran, 5 desa berada di lereng/punggung bukit, 3 desa lainnya terletak lembah/Daerah Aliran Sungai.

Persentase Gampong Menurut Topografi

Uraian	Jumlah	Persentase (%)
Dataran	16	66,7
Lereng	5	20,8
Daerah Aliran Sungai	3	12,5
Jumlah	24	100

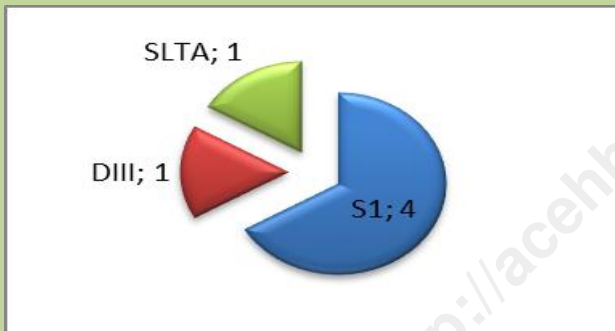
Sepanjang tahun 2008-2009 Suhu Udara Mencapai rata-rata $26,2^{\circ}\text{C}$ sedangkan pada tahun 2010 meningkat menjadi rata-rata $26,5^{\circ}\text{C}$. Kelembaban udara juga mengalami peningkatan pada tahun 2010, kelembaban mencapai rata-rata 87 % yang sebelumnya pada tahun 2008 dan 2009 kelembaban rata-rata 86%. Curah hujan dan Hari hujan Pada tahun 2010 Meningkatkan rata-rata $393,7\text{mm}$ dan Hari hujan mencapai 26 Hari.

Statistik Geografi dan Iklim Woyla Barat

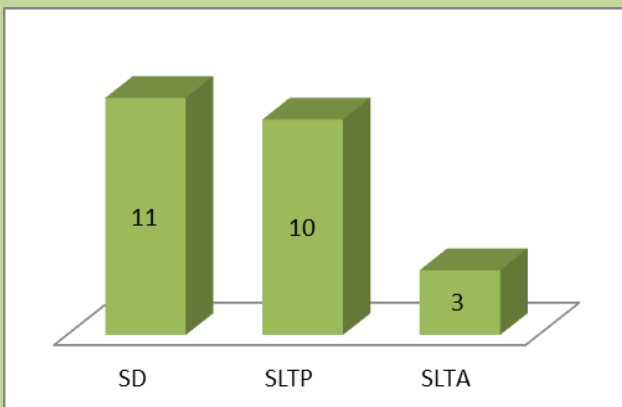
Uraian	Satuan	2008	2009	2010
Suhu udara rata-rata	$^{\circ}\text{C}$	26,2	26,2	26,5
Kelembaban Udara	%	86	86	87
Curah Hujan	Mm	300,3	255,1	393,7
Hari Hujan	hari	15	14	18

Umur dan Tingkat Pendidikan
Pejabat Kecamatan

Jabatan	Umur	Pendidikan
Camat	44	S1
Sekcam	53	DIII
Kasi Pemerintahan	46	S1
Kasi Ketentraman dan Ketertiban	45	S1
Kasi Pelayanan dan Kessos	48	SLTA
Kasi Ekonomi Pembangunan	50	S1

Grafik Pejabat Kantor Camat Menurut Tingkat Pendidikan
Tahun 2010

Jumlah Geuchik Menurut Tingkat Pendidikan



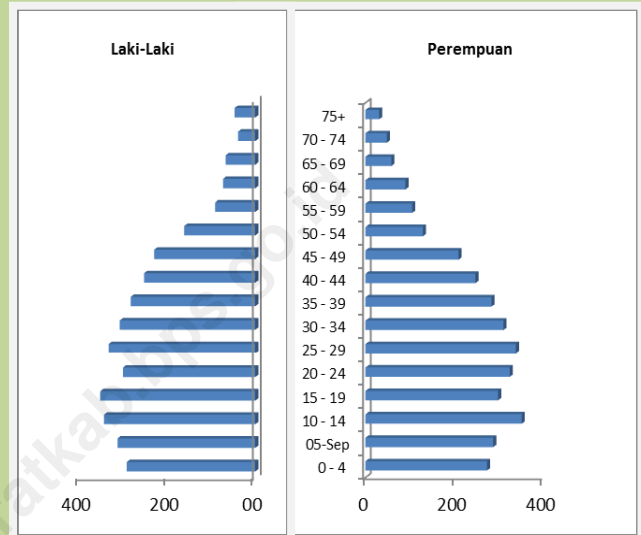
Tingkat Pendidikan dan umur Pejabat Kecamatan Woyla Barat sangat mempengaruhi untuk perkembangan dan pembangunan dalam wilayah tersebut, dimana kualitas dan kuantitas seorang pekerja sangat tergantung pada sinergiknya baik mental maupun daya tahan fisik, umur yang masih muda tentu semangat kerja masih tinggi dibandingkan yang sudah tua, dan ini dapat menghasilkan pekerjaan yang kualitas baik. Begitu juga halnya pendidikan, semakin tinggi tingkat pendidikan seorang pekerja semakin tepat dalam pengambilan keputusan untuk kemajuan dan pembangunan wilayah. Tingkat Pendidikan Pejabat Kecamatan Woyla Barat S1 4 orang, DIII 1 orang, dan SLTA 1 orang. Sedangkan umur pejabat Kecamatan Woyla Barat rata-rata 48 tahun.

Jumlah Kepala Desa menurut tingkat pendidikan dalam Kecamatan Woyla Barat sebagaimana dalam grafik yaitu 11 orang berpendidikan SD, 10 orang tingkat pendidikan SLTP, dan hanya 3 orang yang tingkat pendidikannya SLTA. Jadi masih rendahnya pendidikan Kepala desa dalam Kecamatan Woyla Barat akan mempengaruhi Kemajuan Desa tersebut.

Sepanjang Tahun 2009-2010 Penduduk Kecamatan Woyla Barat mengalami Pertumbuhan.



Piramida Penduduk



Piramida penduduk Woyla Barat dikategorikan sebagai tipe ekspansif yang mempunyai ciri dominannya penduduk muda, serta masih tingginya angka kelahiran dan kematian. Angka kelahiran Woyla Barat relative meningkat yang ditandai dengan lebih sedikitnya selisih penduduk usia 0-4 tahun dibanding penduduk usia 5-9 tahun. Bila dilihat dari segi umur penduduk muda yang berusia 25-29 tahun yang lebih dominan.

Jumlah penduduk Woyla Barat dari hasil Sensus Penduduk pada bulan Mei tahun 2010 mencapai 6858 jiwa dengan laju pertumbuhan penduduk sebesar 2,63 persen.

Indikator Kependudukan Woyla Barat

Bila dilihat menurut jenis kelamin, jumlah penduduk laki-laki lebih banyak dari penduduk perempuan. Berdasarkan hasil sensus atau survey Pada tahun 2010 penduduk laki-laki sebanyak 3477 jiwa, sedangkan perempuan sebanyak 3381 jiwa dengan rasio jenis kelamin adalah 103. Artinya, dari setiap 100 perempuan terdapat 103 laki-laki. Sedangkan tahun 2009 rasio jenis kelamin adalah 101. Artinya dari setiap 100 perempuan terdapat 101 laki-laki.

Uraian	Satuan	2009	2010
Jumlah Penduduk	Jiwa	6682	6858
Pertumbuhan Penduduk	%	2,87	2.63
Kepadatan penduduk	Jiwa/ Km ²	54	56
Sex ratio	%	101	103

Jumlah sekolah, murid dan guru, serta rasio murid dengan sekolah, murid dengan Kelas dan rasio Murid dengan guru, di Kecamatan Woyla Barat Tahun 2010.

Jumlah Sekolah, Guru dan Murid
Tahun Ajaran 2010/2011

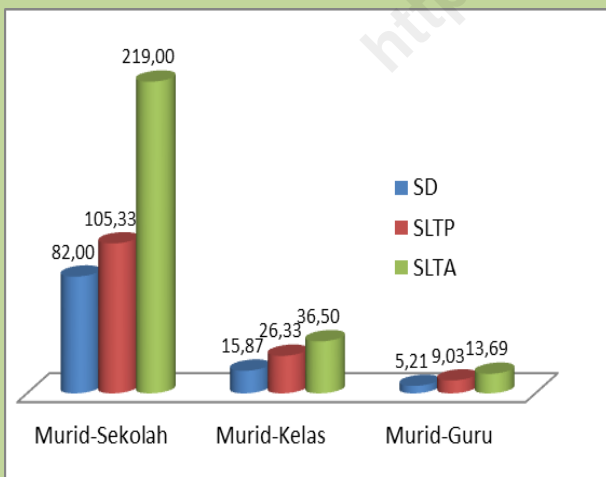
Uraian	Jumlah Sekolah	Jumlah Murid	Jumlah Kelas	Jumlah Guru
SDN/MIN	11	893	56	170
SDS/MIS	1	91	6	19
Jumlah	12	984	62	189
SMPN/MTsN	2	246	9	28
SMPS/MTsS	1	70	3	7
Jumlah	3	316	12	35
SMAN/MAN	1	219	3	16
SMKN/SMKS				
Jumlah	1	219	3	16

Sekolah merupakan sarana untuk meningkatkan pengetahuan, semakin tinggi pengetahuan seseorang akan semakin baik pola pikir untuk pembangunan. Di Kecamatan Woyla Barat terdapat sekolah umum dan sekolah agama, baik berstatus negeri maupun swasta. Sekolah Negeri berjumlah 14 unit dengan rincian Sekolah Dasar (SD/MI) sebanyak 11 unit, Sekolah Lanjutan Pertama (SMP/MTs) sebanyak 2 Unit dan Sekolah Lanjutan Tingkat Atas (SMA/MA/SMK) 1 unit, sedangkan Sekolah Swasta berjumlah 2 unit, yang terdiri dari 1 unit tingkat SDS/MIS, 1 unit tingkat SMPS/MTsS.

Berdasarkan analisa grafik dapat dilihat rasio murid dengan sekolah, murid dengan kelas, dan murid dengan guru. Rata-rata jumlah murid/siswa ditingkat SD berkisar 82 Murid, ditingkat SLTP sebesar 105 murid/siswa, dan tingkat SLTA sebanyak 219 murid/siswa mengingat SLTA hanya satu di Woyla Barat.

Selain itu rasio murid dengan kelas pada tingkat pendidikan SD 15 murid/kelas tingkat SLTP 26 murid/kelas, dan tingkat SLTA berjumlah 36 murid setiap kelasnya. Sehingga masih sangat mendukung suasana belajar mengajar yang nyaman mengingat daya tampung kelas maksimum adalah 40 siswa per kelas. Rasio murid dengan guru pada SD sampai SLTA hanya 5-13 murid per guru. Hal ini mengindikasikan bahwa beban seorang guru dalam mengajar tidak terlalu berat.

Rasio Murid-Sekolah, Murid-Kelas dan Murid-Guru
Tahun Ajaran 2010/2011



Kesadaran akan Kesehatan semakin meningkat, hal ini didukung oleh tersedianya Sarana dan Tenaga yang memadai. Sepanjang tahun 2009-2010 angka indikator kesehatan PUS Peserta KB menurun.

Sarana dan Tenaga kesehatan merupakan kebutuhan utama bagi masyarakat karena kesehatan itu mahal, seseorang yang tidak sehat akan mengganggu aktifitas laen dalam kehidupan. di Kecamatan Woyla Barat Sarana kesehatan yang paling banyak adalah Posyandu yang berjumlah 24 unit sedangkan tenaga kesehatan terbanyak adalah dukun bersalin sebesar 7 orang. Indikator kesehatan tentang persentase Pasangan Usia Subur (PUS) yang menjadi peserta Keluarga Berencana terus bertambah.

Selanjutnya pemeriksaan kehamilan amat dibutuhkan untuk menjaga kesehatan ibu dan janinnya. Pemeriksaan kehamilan ini dilakukan satu kali pada tiga bulan pertama (K1) dan dua kali pada tiga bulan terakhir (K4). Data dari Dinas Kesehatan menunjukkan pada tahun 2010 persentase pemeriksaan kehamilan K1 dan K2 menurun hingga 52,22% dari tahun 2009 sebesar 55,9% begitu juga K2 pada tahun 2009 angka 46,8% sedangkan pada tahun 2010 angka turun mencapai 40,00%.

Jumlah kelahiran bayi pada tahun 2010 dalam Kecamatan Woyla Barat 164 bayi, kelahiran dengan pertolongan medis 99 bayi, sedangkan sisa 65 bayi berhasil lahir dengan pertolongan dukun bersalin (non medis). Kemudian angka kematian bayi tahun 2010 sebanyak 1 orang, tidak terjadi kematian ibu diWoyla Barat.

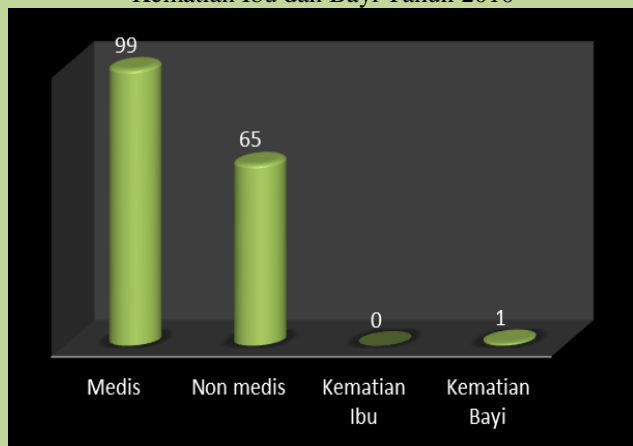
Jumlah Sarana dan Tenaga Kesehatan

Uraian	Jumlah	Uraian	Jumlah
Puskesmas	1	Dokter	2
Pustu	2	Bidan	3
Praktek dokter	0	Mantri	2
Posyandu	24	Dukun Bersalin	7
Total	27	Total	14

Indikator Kesehatan Woyla Barat

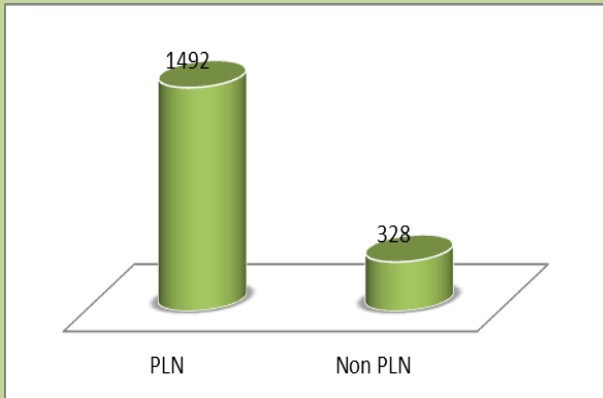
Uraian	2009	2010
% PUS Peserta KB	70,04	71,75
% K1	55,9	52,22
% K4	46,8	40,00

Jumlah Persalinan Bantuan Medis, tanpa Bantuan Medis, Kematian Ibu dan Bayi Tahun 2010



Sebagian besar Rumah Tangga dalam Kecamatan Woyla Barat menggunakan listrik PLN. Kualitas Rumah terbagi 3 jenis yaitu permanen, semi permanen dan tidak permanen, sedikit Rumah Tangga yang memiliki jamban sendiri.

RT Pengguna Listrik PLN
Tahun 2010



Seluruh Desa di Kecamatan Woyla Barat sudah tersambung listrik PLN, akan tetapi masih terdapat beberapa rumah tangga yang belum memanfaatkan listrik PLN. Jumlah rumah tangga yang menggunakan listrik PLN sebanyak 1492 (81,97%) rumah tangga, sedangkan yang belum tersentuh listrik PLN sebanyak 328 (18%) rumah tangga. Hal ini disebabkan oleh tingkat ekonomi masih rendah.

Jenis Bangunan RT



Bangunan atau rumah adalah suatu kebutuhan primer sebagai tempat tinggal anggota rumah tangga. Dilihat dari segi kualitas bangunan dapat dikelompokkan dalam 3 jenis yaitu, bangunan Rumah Tangga permanen, semi permanen dan tidak permanen. Bangunan Rumah Tangga permanen sebesar 356 (20%), semi permanen sebesar 491 (27%) dan sisanya tidak permanen sebesar 973 (53%).

Produksi padi Kecamatan Woyla Barat meningkat di tahun 2010. Produksi Palawija juga Meningkatkan, hanya komoditi palawija ubi jalar yang mengalami penurunan.

**Produksi Tanaman Pangan dan Palawija
2009/2010**

Jenis Tanaman	Produksi (Ton)	
	2009	2010
Padi Sawah	1,653	4,984
Jagung	80	97.92
Kacang Hijau	4,0	4.05
Kacang Tanah	79,4	115.30
Ubi Kayu	87	174.40
Ubi Jalar	81	13.51

Sumber Kecamatan Woyla Barat 2011

Produktivitas merupakan tingkat produksi persatuan luas lahan (ha). Bila dilihat dari tingkat produktivitas padi sawah, kacang tanah dan jagung mengalami peningkatan, sedangkan produktivitas ubi jalar menurun drastis sepanjang tahun 2010. Selain 4 jenis tanaman pangan tersebut ada juga beberapa jenis tanaman pangan lainnya yang diusahakan namun luasnya hanya dalam skala kecil.

Sepanjang tahun 2009-2010 Produksi komoditi padi sawah dan tanaman palawija yaitu jagung, kacang hijau, kacang tanah dan ubi kayu mengalami peningkatan. Salah satu contoh padi sawah, pada tahun 2009 produksi 1,653 Ton menjadi 4,984 pada tahun 2010.

Meningkatnya produktivitas tanaman pangan akibat giatnya dan kemauan kerja masyarakat semakin tinggi dimana sudah begitu luas dan meningkat lahan yang sudah dikelola, salah satu contoh pada tahun 2009 lahan sawah yang dikelola 391 (Ha) kini tahun 2010 sudah mencapai 1,170 (ha). Begitu juga luas tanaman pangan dan palawija lainnya.

**Luas Panen Tanaman Pangan dan Palawija
2009/2010**

Jenis Tanaman	Luas Panen (Hektar)	
	2009	2010
Padi Sawah	391	1,170
Jagung	39	48
Kacang Hijau	4	4
Kacang Tanah	49	71
Ubi Kayu	6	12
Ubi Jalar	6	1

Sumber Kecamatan Woyla Barat 2011

Produksi Tanaman Perkebunan sepanjang
Tahun 2008-2010
(Dalam Ton)

Uraian	2008	2009	2010
Karet	3,966	670,81	3,191,62
Kelapa Sawit	1,200	1,738,80	1,834,56
Pinang	20,13	18,12	27,72
Kakao	7,73	14,22	22,08
Kelapa Dalam	23,00	86,40	27,96

Populasi Ternak Menurut Jenis Ternak

Jenis Ternak	Populasi (Ekor)		
	2008	2009	2010
Sapi	480	454	187
Kerbau	1628	1,490	1,279
Kambing	654	748	788
Domba	129	121	145
Ayam Buras	9,057	7,036	14,944
Ayam Ras	50	175	-
Itik	2,093	2,552	4,184

Di samping tanaman Palawija di Woyla Barat juga terdapat produksi tanaman perkebunan, terutama komoditi karet, kelapa sawit dan Kakao, pinang, dan kelapa dalam. Tanaman perkebunan ini merupakan perkebunan yang dikelola oleh rakyat.

Produksi tanaman perkebunan ini merupakan lahan pekerjaan utama bagi penduduk Kecamatan Woyla Barat selain bertani padi sawah.

Ada beberapa komoditi yang setiap tahun meningkat seperti komoditi tanaman karet, Kakao, sedangkan jenis tanaman lain seperti karet, pinang, dan kelapa dalam mengalami fluktuasi. Dimana pada tahun 2008 – 2009 tanaman karet mengalami penurunan dari angka 3,966 menjadi 670,81 ton, sedangkan pada tahun 2010 terjadi lagi peningkatan mencapai 3,191,62 ton. Sama halnya dengan komoditi pinang dan kelapa dalam.

Populasi ternak sapi, Kerbau, mengalami penurunan dari tahun 2008-2010. Pada tahun 2008 populasi sapi dan kerbau masing-masing 480 ekor sapi 1628 ekor kerbau turun menjad 187 ekor sapi, 1279 ekor kerbau pada tahun 2010. Sedangkan ternak kambing, domba, ayam dan itik meningkat.

Produksi Buah-buahan dan Budidaya Perikanan di Kecamatan Woyla Barat Tahun 2009 - 2010

Produksi Buah-buahan Tahun 2009-2010

Tingkat Produksi Tanaman jenis buah-buahan di kecamatan Woyla Barat banyak yang menurun, seperti buah mangga, rambutan, jeruk manis, langsung, jambu biji, serta durian ikut turun tingkat produksinya.

Dimana durian tahun 2009 produksi sebanyak 4500 (Kwintal) akan tetapi pada tahun 2010 menjadi 107,5 Kwintal. Sedangkan tanaman buah-buahan yang hanya pepaya yang pada tahun 2009 sebanyak 44 kwintal kini tahun 2010 naik sedikit hanya 50,22 Kwintal.

Kemudian tingkat Produksi budidaya perikanan di Kecamatan Woyla Barat sedikit meningkat, dimana budidaya dibagi dalam dua jenis yaitu Jenis perikanan kolam air tawar dan perairan umum. Tingkat produksi ikan budidaya air tawar pada tahun 2010 sebanyak 12,50 Ton sedangkan perairan umum sebanyak 6,07 Ton dimana yang sebelumnya tahun 2009 budidaya ikan air tawar sebanyak 0,43 Ton, sedangkan budidaya perairan umum sebanyak 4,05 Ton.

Jenis Tanaman	Produksi (Kwintal)		Jenis Tanaman	Produksi (Kwintal)	
	2009	2010		2009	2010
Mangga	258	107,5	Nangka	48	47
Rambutan	356	208,5	Pisang	14	13,76
Jeruk Manis	216	96,00	Pepaya	44	50,22
Langsat	130	68,25	Semangka	-	75,90
Sawo	35	40,18	Manggis	20	20,54
Durian	4500	3,699	Jambu Air	37	-
Jambu Biji	5	3,85			

Sumber : Dinas Pertanian dan Peternakan Aceh Barat

Jumlah Produksi Budidaya Perikanan Tahun 2009 - 2010

Jenis Budidaya	Populasi (Ton)	
	2009	2010
Kolam/Air Tawar	0,43	12,50
Perairan Umum	4,05	6,07

Sumber : Dinas Pertanian dan Peternakan Aceh Barat

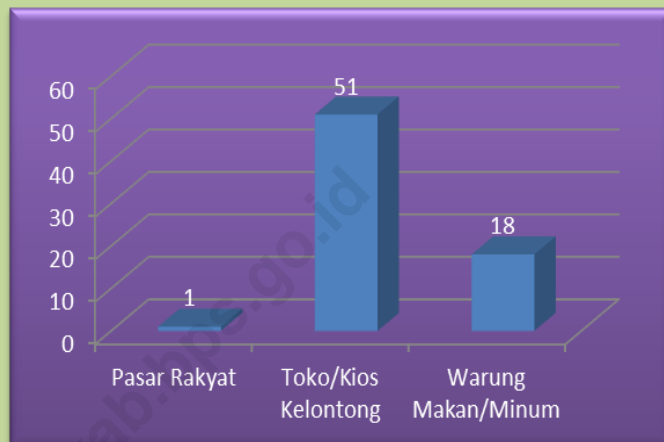
Sarana perekonomian rakyat di Kecamatan Woyla Barat terus meningkat di tahun 2010.

Sarana perekonomian rakyat di Kecamatan Woyla Barat terus meningkat di tahun 2010, hal ini dapat kita lihat di kecamatan tersebut adanya 1 (satu) pasar rakyat, 51 Toko atau Kios Kelontong, dan 18 warung makan/minum. Kegiatan pasar rakyat ini berpusat di kota Kecamatan yaitu desa Pasi Mali, pasar ini berlangsung setiap hari minggu.

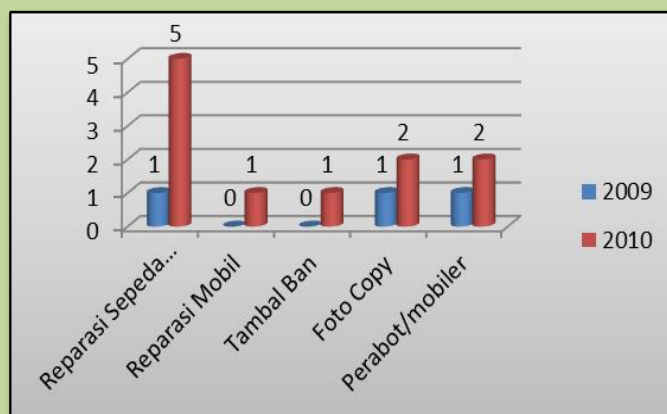
Kegiatan perdagangan di wilayah ini di dominasi oleh Toko/Kios kelontong yang tersebar di 24 desa, dengan jumlah 51 unit. Untuk berbelanja kebutuhan sehari-hari masyarakat memanfaatkan Toko/Kios Kelontong sedangkan untuk kebutuhan lain masyarakat berbelanja pada pasar rakyat mingguan.

Untuk sektor ekonomi kategori jasa dan bahan bangunan yang terbanyak adalah bengkel reparasi sepeda motor yang meningkat dari 1 bengkel tahun 2009 menjadi 5 bengkel tahun 2010. Ini membuktikan bahwa tingkat pendapatan masyarakat yang terus meningkat yaitu dengan banyaknya yang memiliki sepeda motor yang menggunakan jasa bengkel reparasi sepeda motor tersebut. Peningkatan perekonomian juga dapat diindikasikan dengan adanya bengkel reparasi mobil dan tambal ban pada tahun 2010.

Sarana Perekonomian Rakyat



Industri Jasa dan Bahan Bangunan



<http://acehbaratkab.bps.go.id>

<http://acehbaratkab.bps.go.id>



**BADAN PUSAT STATISTIK
KABUPATEN ACEH BARAT**

JL. SISINGAMANGARAJA NO. 2 MEULABOH

TELP (0655) 7009023

email: bps1107@bps.go.id

Homepage : <http://acehbaratkab.bps.go.id>