

# LEBONG SAKTI DALAM ANGKA

*Lebong Sakti District In Figures*

2016



**BADAN PUSAT STATISTIK  
KABUPATEN LEBONG**  
*BPS-Statistics of Lebong Regency*

**KECAMATAN LEBONG SAKTI  
DALAM ANGKA**

*LEBONG SAKTI DISTRICT IN FIGURES*

**2016**

<https://lebongkab.bps.go.id>

# KECAMATAN LEBONG SAKTI DALAM ANGKA 2016

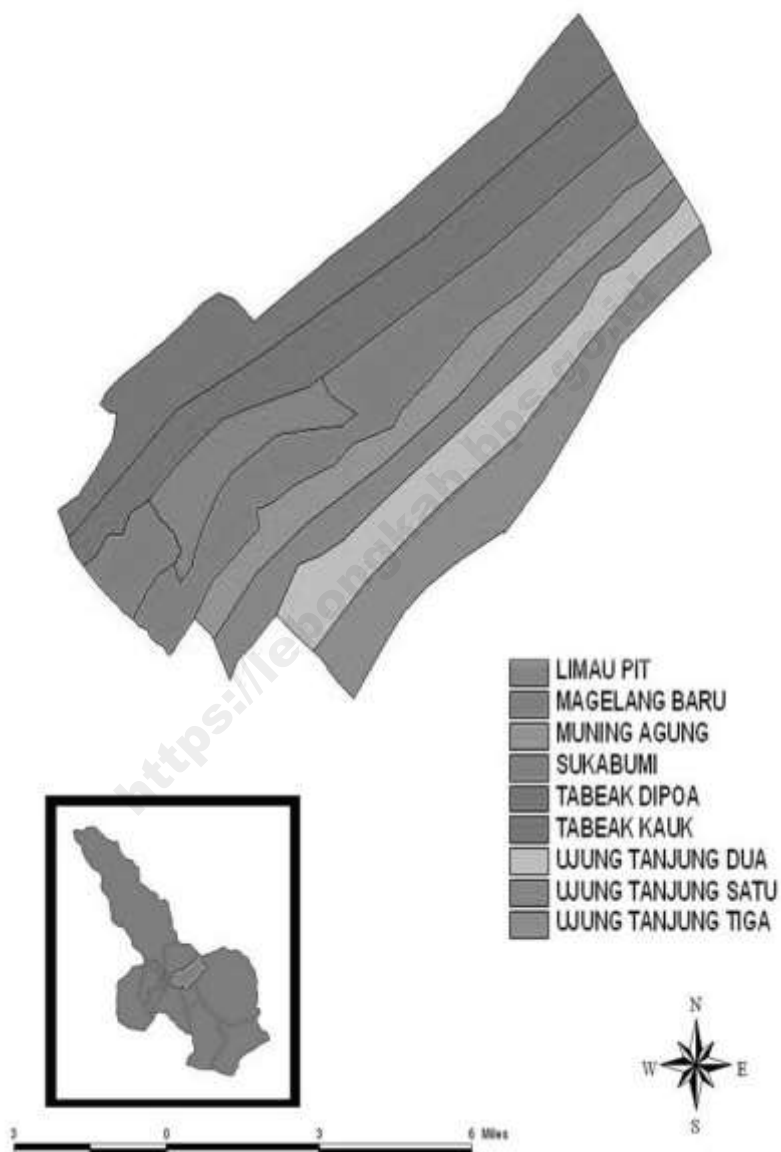
*LEBONG SAKTI DISTRICT IN FIGURES 2016*

<b>No.ISBN</b> <i>ISBN Number</i>	:	
<b>No. Publikasi</b> <i>Publication Number</i>	:	<b>17070.1612</b>
<b>Katalog BPS</b> <i>BPS Catalogue</i>	:	<b>1102001.1707031</b>
<b>Ukuran Buku</b> <i>Book Size</i>	:	<b>21 x 15 cm</b>
<b>Jumlah halaman</b> <i>Number of Pages</i>	:	<b>xiv+ 87</b>
<b>Naskah</b> <i>Manuscript</i>	:	<b>KSK Lebong Sakti</b> <i>KSK Lebong Sakti</i>
<b>Penyunting</b> <i>Editor</i>	:	<b>BPS Kabupaten Lebong</b> <i>BPS-Statistics of Lebong Regency</i>
<b>Gambar dan Grafik</b> <i>Figures and Charts</i>	:	<b>KSK Lebong Sakti</b> <i>KSK Bingin Kuning</i>
<b>Gambar Kulit</b> <i>Cover Design</i>	:	<b>KSK Lebong Sakti</b> <i>KSK Lebong Sakti</i>
<b>Diterbitkan Oleh</b> <i>Published by</i>	:	<b>©BPS Kabupaten Lebong</b> <i>©BPS-Statistics of Lebong Regency</i>

Dilarang mengumumkan, mendistribusikan, mengkomunikasikan, dan/atau menggandakan sebagian atau seluruh buku ini untuk tujuan komersial tanpa izin tertulis dari Badan Pusat Statistik.

*Prohibited to announce, distribute, communicate, and/or copy part or all of this book for commercial purpose without permission from BPS-Statistics Indonesia.*

# PETA KECAMATAN LEBONG SAKTI



**KEPALA BADAN PUSAT STATISTIK  
KABUPATEN LEBONG**



**Yulian Efendi, S.E**



## KATA PENGANTAR

Publikasi Kecamatan Lebong Sakti Dalam Angka 2015 merupakan statistik rutin tahunan yang dipublikasikan oleh Badan Pusat Statistik (BPS) Kabupaten Lebong.

Data yang disajikan merupakan data sekunder yang berasal dari kegiatan administrasi dinas/instansi/lembaga pemerintah, serta data primer BPS Kabupaten Lebong. Publikasi ini juga dilengkapi oleh analisis sederhana agar para pengguna data dapat mudah memahaminya.

Upaya optimal dalam mempersiapkan publikasi ini telah dilakukan, namun kekurangan dan kesalahan dapat saja terjadi. Untuk perbaikan di masa datang, maka tanggapan dan saran-saran dari para pengguna data sangat diharapkan. Semoga publikasi ini bermanfaat.

**Tubei, Juli 2016**  
**Kepala BPS Kabupaten Lebong**

**Yulian Efendi, S.E**  
**NIP.196204071982121001**

# DAFTAR ISI

## Table of Contents

<b>Isi</b> <i>Contents</i>	<b>Halaman</b> <i>Page</i>
KATA PENGANTAR .....	v
DAFTAR ISI .....	vi
DAFTAR TABEL .....	vii
DAFTAR GAMBAR .....	x
PENJELASAN UMUM .....	xi
BAB I GEOGRAFI DAN IKLIM .....	1
BAB II PEMERINTAHAN .....	8
BAB III PENDUDUK DAN KETENAGAKERJAAN .....	18
BAB IV SOSIAL .....	25
BAB V PERTANIAN .....	51
BAB VI PERINDUSTRIAN, PERTAMBANGAN DAN ENERGI .....	64
BAB VII PERDAGANGAN, TRANSPORTASI, DAN KOMUNIKASI .....	72
BAB VIII KEUANGAN .....	82

# DAFTAR TABEL

## List of Table

<b>Tabel</b>		<b>Halaman</b>
Table		Page

### BAB I

1.1	Lokasi Desa/Kelurahan di Kecamatan Lebong Sakti, 2015 .....	4
1.2	Ketinggian Desa/Kelurahan di Kecamatan Lebong Sakti, 2015 .....	5
1.3	Lokasi desa/Kelurahan Terhadap Kawasan Hutan Menurut Desa/Kelurahan di Kecamatan Lebong Sakti, 2015 .....	6
1.4	Keberadaan Aliran Sungai, Saluran Irigasi dan Danau/Waduk/Situ Menurut Desa/Kelurahan di Kecamatan Lebong Sakti, 2015 .....	7

### BAB II

2.1	Jarak Desa/Kelurahan ke Kantor Kecamatan di Kecamatan Lebong Sakti, 2015 .....	11
2.2	Jarak Desa/Kelurahan ke Ibukota Kabupaten di Kecamatan Lebong Sakti, 2015 .....	12
2.3	Banyaknya Desa, Kelurahan, Lingkungan, Dusun, Rukun Warga/Rukun Kampung, dan Rukun Tetangga di Kecamatan Lebong Sakti, 2015 .....	13
2.4	Jumlah Tenaga Kerja/Pegawai Kantor Kecamatan Kecamatan Lebong Sakti, 2015 .....	14
2.5	Jumlah Tenaga Kerja/Pegawai Kantor Kecamatan Berdasarkan Tingkat Pendidikan di Kecamatan Lebong Sakti, 2015.....	15
2.6	Jumlah Kepala Dusun (Kadus), Kepala Urusan (Kaur) Badan Pertimbangan Desa (BPD) dan lainnya Menurut	



Desa/Kelurahan di Kecamatan Lebong Sakti Tahun, 2015 .....	16
2.7. Jumlah Kepala Dusun (Kadus), Kepala Urusan (Kaur) Badan Pertimbangan Desa (BPD) dan lainnya Menurut Tingkat Pendidikan di Kecamatan Lebong Sakti Tahun, 2015 .....	17

### **BAB III**

3.1 Jumlah Penduduk Menurut Jenis Kelamin dan Kecamatan di Kabupaten Lebong Sakti, 2015.....	22
3.2 Jumlah Kelahiran dan Kematian yang Terdaftar di Kecamatan Lebong Sakti , 2015 .....	23
3.3 Sumber Penghasilan Utama Sebagian Besar Penduduk Dan Komoditas Utama Masyarakat Menurut Desa/Kelurahan di Kecamatan Lebong Sakti, 2015 .	24

### **BAB IV**

4.1 Jumlah Sekolah Menurut Jenjang dan Statusnya Dalam Naungan DIKNAS Kabupaten Lebong di Kecamatan Lebong Sakti, 2015 .....	30
4.2 Rasio Murid dan Guru Menurut Statusnya Dalam Naungan DIKNAS Kabupaten Lebong di Kecamatan Lebong Sakti, 2015 .....	31
4.3 Banyaknya Ruang Kelas dan Lulusan Dalam Naungan DIKNAS Kabupaten Lebong Menurut Status di Kecamatan Lebong Sakti, 2015 .....	32
4.4 Jumlah Sekolah Menurut Jenjang dan Statusnya Dalam Naungan KEMENAG Kabupaten Lebong di Kecamatan Lebong Sakti, 2015 .....	33
4.5 Rasio Murid dan Guru Menurut Statusnya Dalam Naungan KEMENAG Kabupaten Lebong di Kecamatan Lebong Sakti, 2015 .....	34

4.6	Banyaknya Ruang Kelas dan Lulusan Dalam Naungan KEMENAG Kabupaten Lebong Menurut Status di Kecamatan Lebong Sakti, 2015 .....	35
4.7	Jumlah Pendidikan Keterampilan Menurut Jenis dan Desa/Kelurahan Kecamatan Lebong Sakti, 2015 .....	36
4.8	Keberadaan Jenis Pendidikan Informal dan Lainnya di Menurut Desa/Kelurahan Kecamatan Lebong Sakti, 2015 .....	37
4.9	Banyaknya Fasilitas Kesehatan Menurut Jenisnya Di Kecamatan Lebong Sakti 2015 .....	38
4.10	Banyaknya Tenaga Kesehatan Menurut Jenis Tenaga Kesehatan di Kecamatan Lebong Sakti Sakti, 2015. ....	39
4.11	Jumlah Pasangan Usia Subur (PUS), Akseptor Aktif dan Akseptor Baru di Kecamatan Lebong Sakti, 2015 ...	40
4.12	Jumlah Tempat Pelayanan KB di Kecamatan Lebong Sakti, 2015.....	41
4.13	Tahapan Keluarga Sejahtera di Kecamatan Lebong Sakti, 2015.....	42
4.14	Jumlah Jamaah Haji yang Diberangkatkan Ke Tanah Suci Menurut Jenis Kelamin di Kecamatan Lebong Sakti, 2015 .....	43
4.15	Banyaknya Pekerja Sosial di Kecamatan Lebong Sakti, 2008-2015 .....	44
4.16	Jumlah Panti Asuhan, Organisasi Sosial dan Karang Taruna di Kecamatan Lebong Sakti, 2015.....	45
4.17	Banyaknya Tenaga BABINSA dan BABINKAMTIPMAS di Kecamatan Lebong Sakti Tahun 2015.....	46
4.18	Banyaknya Bencana Alam di Kecamatan Lebong Sakti, 2015 .....	47
4.19	Jumlah Tempat Ibadah Menurut Desa/Kelurahan Kecamatan Lebong Sakti, 2015 .....	48
4.20	Jumlah Lembaga Non Profit Berdasarkan Jenis Menurut Desa/Kelurahan Kecamatan Lebong Sakti, 2015 .....	49

4.21	Jumlah Kejadian Kejahatan Berdasarkan Jenis Kejahatan di Kecamatan Lebong Sakti, 2015 .....	50
------	---	----

## **BAB V**

5.1	Jumlah Kelompok Tani Menurut Kelasnya di Kecamatan Lebong Sakti, 2015 .....	55
5.2	Jumlah Gabungan Kelompok Tani di Kecamatan Lebong Sakti, 2015.....	56
5.3	Jumlah Tenaga Penyuluhan Lapangan (PPL) di Kecamatan Lebong Sakti, 2015 .....	57
5.4	Luas Panen, Produksi Padi Sawah dan Sawah Ladang Kecamatan Lebong Sakti , 2015 .....	58
5.5	Luas Panen Palawija Menurut Jenis Palawija di Kecamatan Lebong Sakti, 2015 .....	59
5.6	Banyaknya Ternak/Unggas di Kecamatan Lebong Sakti, 2015 .....	60
5.7	Luas Areal Usaha Perikanan Darat di Kecamatan Lebong Sakti, 2015.....	61
5.8	Produksi Usaha Perikanan Darat di Kecamatan Lebong Sakti, 2015.....	62
5.9	Jumlah Heler/Penggilingan Padi Menurut Desa/Kelurahan di Kecamatan Lebong Sakti, 2015 .	63

## **BAB VI**

6.1	Jumlah Usaha Mikro, Kecil, dan Menengah di Kecamatan Lebong Sakti, 2015 .....	68
6.2	Bahan Bakar yang Digunakan Sebagai Besar Masyarakat Menurut Desa/Kelurahan di Kecamatan Lebong Sakti, 2015 .....	69
6.3	Keberadaan Saluran Udara Tegangan Ekstra Tinggi (SUTET) dan Base Transceiver Station (BTS) Menurut Desa/Kelurahan Kecamatan Lebong Sakti, 2015 .....	70

6.4	Jumlah Lokasi dan Komoditas Utama Kegiatan Pertambangan dan Penggalian Golongan C Menurut Desa/Kelurahan Kecamatan Lebong Sakti, 2015 .....	71
-----	---	----

## **BAB VII**

7.1	Jumlah Surat Izin Usaha Perdagangan yang Dikeluarkan di Kecamatan Lebong Sakti, 2015 .....	75
7.2	Keberadaan Sarana Perdagangan Menurut Desa/Kelurahan Kecamatan Lebong Sakti, 2015 .....	76
7.3	Jenis Jalan Menurut Tingkat Pemerintahan yang berwenang dan Desa/Kelurahan Kecamatan Lebong Sakti, 2015.....	77
7.4	Jumlah Jembatan dan Jenis Jembatan yang Terdapat Menurut Desa/Kelurahan Kecamatan Lebong Sakti, 2015 .....	78
7.5	Jumlah Jenis Sarana Penunjang Kantor Pos di Kecamatan Lebong Sakti, 2015 .....	79
7.6	Objek Wisata dan Cagar Budaya di Kecamatan Lebong Sakti, 2015.....	80
7.7	Jumlah Kelompok Kesenian di Kecamatan Lebong Sakti, 2015 .....	81

## **BAB VIII**

8.1	Jumlah Wajib Pajak, Target dan Realisasi Pajak Bumi dan Bangunan di Kecamatan Lebong Sakti, 2015....	86
-----	--	----

## DAFTAR GAMBAR

### *List of Draws*

<b>Gambar</b> <i>Draws</i>	<b>Halaman</b> <i>Page</i>
1. Jumlah Kelahiran dan Kematian yang Terdaftar di Kecamatan Lebong Sakti , 2015.....	20
2. Rasio Murid dan Guru di Kecamatan Lebong Sakti, 2015 .....	28
3. Tempat Ibadah Umat Islam yang Berada di desa Ujung Tanjung I Kecamatan Lebong Sakti .....	30
4. Jumlah Ternak/Unggas di Kecamatan Lebong Sakti, 2015 .....	54
5. Persentase Realisasi Pajak Bumi dan Bangunan di Kecamatan Lebong Sakti, 2015 .....	85

# PENJELASAN UMUM

## *Explanatory Notes*

Tanda-tanda, satuan-satuan dan lain-lainnya yang digunakan dalam publikasi ini, adalah sebagai berikut:

### 1. TANDA-TANDA

Data tidak tersedia	: -
Data dapat diabaikan	: 0
Tanda Desimal	: ,

### 2. SATUAN

Kilometer (Km)	: 1.000 meter
Hektar (Ha)	: 10.000 m <sup>2</sup>
Ton	: 1.000 Kg

### 3. SINGKATAN

BPS	: Badan Pusat Statistik
KSK	: Koordinator Statistik Kecamatan
KB	: Keluarga Berencana
KUD	: Koperasi Unit Desa
Perda	: Peraturan Daerah
Pemda	: Pemerintah Daerah
TK	: Taman Kanak-kanak
SD	: Sekolah Dasar
SMP	: Sekolah Menengah Pertama
SMA	: Sekolah Menengah Atas
SMK	: Sekolah Menengah Kejuruan
UKM	: Usaha Kecil Menengah
RSUD	: Rumah Sakit Umum Daerah
Puskesmas	: Pusat Kesehatan Masyarakat
Posyandu	: Pos Pelayanan Terpadu
Poskesdes	: Pos Kesehatan Desa





# BAB I

## GEOGRAFI DAN IKLIM

<https://lebongk...bps.go.id>

## **BAB 1. GEOGRAFI DAN IKLIM**

### **1.1 Geografi**

Kecamatan Lebong Sakti merupakan salah satu kecamatan yang terdapat di Kabupaten Lebong. Berdiri sejak tahun 2008 berdasarkan Keputusan Peraturan Daerah (perda) Nomor 11 Tahun 2008 tentang Pembentukan Kecamatan Dalam Kabupaten Lebong. Kecamatan ini merupakan hasil pemekaran dari Kecamatan Lebong Tengah, sejak itu Kecamatan Lebong Sakti telah menjadi Kecamatan yang definitif.

Lokasi desa yang ada di Kecamatan Lebong Sakti merupakan hamparan persawahan dan perumahan penduduk yang dikelilingi oleh hutan produktif dan beberapa desa diantaranya dialiri sungai yang dikenal dengan nama Sungai Ketahun.

Luas Kecamatan Lebong Sakti kurang lebih 8.868 Hektar atau 5,33 persen dari luas Kabupaten Lebong. Secara administratif Kecamatan Lebong Sakti berbatasan dengan :

- Sebelah utara berbatasan dengan Kecamatan Uram Jaya
- Sebelah selatan berbatasan dengan Kecamatan Lebong Tengah
- Sebelah timur berbatasan dengan Kecamatan Bingin Kuning
- Sebelah barat berbatasan dengan Kecamatan Amen dan Uram Jaya

Sebagian besar wilayah kecamatan merupakan kawasan dataran rendah yang masuk dalam kawasan hutan produktif dengan rata-rata ketinggian 383 m DPL (Diatas Permukaan Laut).

## **1.2 Iklim**

Kabupaten Lebong memiliki iklim tropis yang hanya mengenal musim hujan dan kemarau. Curah hujan tertinggi terjadi pada Bulan Desember dengan curah hujan sebesar 276 mm dan curah hujan terendah terjadi pada Bulan September dengan curah hujan sebesar 1 mm.

## Tabel

**Lokasi Desa/Kelurahan di Kecamatan  
Lebong Sakti, 2015**

Table

1.1

*The Location of Village/wards in Lebong Sakti  
District, 2015*

<b>Desa/Kelurahan</b> <i>Village/Wards</i>	<b>Puncak</b>	<b>Lereng</b>	<b>Lembah</b>	<b>Hampanan</b>
(1)	(2)	(3)	(4)	(5)
Sukabumi	-	-	-	√
Lemeu Pit	-	-	-	√
Tabeak Kauk	-	-	-	√
Tabeak Dipoa	-	-	-	√
Magelang Baru	-	-	-	√
Muning Agung	-	-	-	√
Ujung Tanjung I	-	-	-	√
Ujung Tanjung II	-	-	-	√
Ujung Tanjung III	-	-	-	√

Sumber : Kantor Kecamatan Lebong Sakti  
Source : *Lebong Sakti District Office*

**Tabel 1.2 Ketinggian Desa/Kelurahan di Kecamatan Lebong Sakti, 2015**

*Table Altitude Village/Wards in Lebong Sakti District, 2015*

<b>Desa/Kelurahan</b> <i>Village/Wards</i>	<b>Ketinggian (m DPL)</b> <i>Altitude (m DPL)</i>
(1)	(2)
Sukabumi	376
Lemeu Pit	382
Tabeak Kauk	378
Tabeak Dipoa	378
Magelang Baru	382
Muning Agung	382
Ujung Tanjung I	391
Ujung Tanjung II	391
Ujung Tanjung III	391

Sumber : Badan Pusat Statistik Kabupaten Lebong  
*Source : BPS of Lebong Regency*

## Tabel

## 1.3

**Lokasi Desa/Kelurahan Terhadap Kawasan Hutan Menurut Desa/Kelurahan di Kecamatan Lebong Sakti, 2015**

Table

*Location of the Village/Wards by Village/Wards Forest Area in the Lebong Sakti District, 2015*

Desa/ Kelurahan	Didalam Kawasan Hutan	Ditepi/ Sekitar Kawasan Hutan	Diluar Kawasan Hutan	Fungsi Hutan (Konservasi / Produksi)
(1)	(2)	(3)	(4)	(5)
Sukabumi	-	√	-	Produksi
Lemeu Pit	-	√	-	Produksi
Tabek Kauk	-	√	-	Produksi
Tabek Dipoa	-	√	-	Produksi
Magelang Baru	-	√	-	Produksi
Muning Agung	-	√	-	Produksi
Ujung Tanjung I	-	√	-	Produksi
Ujung Tanjung II	-	√	-	Produksi
Ujung Tanjung III	-	√	-	Produksi

Sumber : Kantor Kecamatan Lebong Sakti  
 Source : Lebong Sakti District Office

Tabel

**Keberadaan Aliran Sungai, Saluran Irigasi dan Danau/Waduk/Situ Menurut Desa/Kelurahan di Kecamatan Lebong Sakti, 2015**

Table

1.4

*Presence of Streams, Irrigation Canals and Lakes/Reservoirs/Situ According to the Village/Wards in Lebong Sakti District, 2015*

(Buat/Unit)

Desa/Kelurahan	Keberadaan (ada/tidak ada)	Nama Aliran/saluran
(1)	(2)	(3)
Sukabumi	Ada	Irigasi Cendam
Lemeu Pit	Ada	Irigasi Cendam
Tabek Kauk	Ada	Sungai Ketahun
Tabek Dipoa	Ada	Sungai Ketahun
Magelang Baru	Ada	Sungai Ketahun
Muning Agung	Ada	Sungai Ketahun
Ujung Tanjung I	Ada	Sungai Ketahun
Ujung Tanjung II	Ada	Sungai Ketahun
Ujung Tanjung III	Ada	Sungai Ketahun

Sumber : Kantor Kecamatan Lebong Sakti  
 Source : Lebong Sakti District Office

# BAᅀ II

## PEMERINTAHAN

<https://www.pengajar.com/ps-go.id>



## **BAB II PEMERINTAHAN**

Kecamatan Lebong Sakti terdiri dari 9 desa yang definitif. Pusat pemerintahan kecamatan (kantor camat) berpindah lokasi ke Desa Muning Agung karena sudah memiliki bangunan sendiri yang sebelumnya menempati Balai Desa dari Desa Ujung Tanjung I dengan ibu kota kecamatan di desa yang sama juga. Letak antar kelurahan/desa dengan pusat pemerintahan kecamatan relatif berdekatan, hal ini akan memberikan keuntungan masyarakat dalam mengakses atau berhubungan dengan pemerintahan setempat. Desa Suka Bumi adalah desa yang terletak paling utara kecamatan adalah Desa Suka Bumi sedangkan Desa Ujung Tanjung III terletak di sebelah selatan kecamatan, dan Desa Tabeak Dipoa memiliki jarak terjauh dari pusat pemerintahan kecamatan berjarak kurang lebih 3 Km<sup>2</sup>.

Kecamatan Lebong Sakti sangat mudah untuk diketahui lokasinya karena kecamatan ini selalu ramai dilalui para pelintas baik dari arah utara maupun dari arah selatan Kabupaten Lebong. Jarak desa/kelurahan di Kecamatan Lebong Sakti dengan ibukota kabupaten rata-rata 15 Km<sup>2</sup>, Sukabumi memiliki jarak terdekat dengan ibukota kabupaten yaitu berjarak 15 Km<sup>2</sup> dan Desa Ujung tanjung III merupakan desa terjauh dengan jarak 19,5 Km<sup>2</sup> dari ibukota kabupaten.

Jumlah tenaga kerja/pegawai yang ada di kantor Camat Lebong Sakti sebanyak 29 orang, yang terdiri dari pegawai fungsional sebanyak 3 orang, pegawai PNS (struktural/staf) sebanyak 13 orang dan Honorer/TKK sebanyak 13 orang.

Dari segi sumber daya manusia, Kantor Kecamatan Lebong Sakti memiliki pegawai yang rata-rata pegawainya berpendidikan SMA (17 orang). Sementara untuk pendidikan SMP sebanyak 1 orang, dan pendidikan S1 sebanyak 9 orang.

Dalam menjalankan pemerintahan di Kecamatan Lebong Sakti, Camat Lebong Sakti dibantu oleh 9 orang Kepala Desa (Kades), dan dibantu oleh perangkat-perangkat desa lainnya yaitu Kepala Dusun (Kadus) sebanyak 30 orang, Kepala Urusan (Kaur) sebanyak 27 orang, dan Badan Perwakilan Desa (BPD) sebanyak 9 orang.

**Tabel 2.1 Jarak Desa/Kelurahan ke Kantor Kecamatan di Kecamatan Lebong Sakti, 2015**

*Table Distance of Village/Wards to District Office in Lebong Sakti District, 2015*

(Km/Km)

<b>Desa/Kelurahan</b> <i>Village/Wards</i>	<b>Jarak ke Kantor Kecamatan</b> <i>Distance to Distric Office</i>
(1)	(2)
Sukabumi	2,5
Lemeu Pit	1,5
Tabeak Kauk	2,5
Tabeak Dipoa	3
Magelang Baru	0,5
Muning Agung	0
Ujung Tanjung I	0,5
Ujung Tanjung II	1
Ujung Tanjung III	2

Sumber : Kantor Kecamatan Lebong Sakti  
*Source : Lebong Sakti District Office*

**Tabel 2.2**      **Jarak Desa/Kelurahan ke Ibukota Kabupaten di Kecamatan Lebong Sakti, 2015**  
*Table*              *Distance of Village and Wards to Capital of Regency in Lebong Sakti District, 2015*

(Km/Km)

<b>Desa/Kelurahan</b> <i>Village/Wards</i>	<b>Jarak ke Ibukota Kabupaten</b> <i>Distance to Capital of Regency</i>
(1)	(2)
Sukabumi	15
Lemeu Pit	16
Tabeak Kauk	15
Tabeak Dipoa	14
Magelang Baru	17
Muning Agung	17,5
Ujung Tanjung I	18
Ujung Tanjung II	18,8
Ujung Tanjung III	19,5

Sumber : Kantor Kecamatan Lebong Sakti  
*Source : Lebong Sakti District Office*

**Tabel 2.3 Banyaknya Dusun, Rukun Warga/Rukun Kampung, dan Rukun Tetangga di Kecamatan Lebong Sakti, 2015**

*Table Number of Orchards, RW and RT in Lebong Sakti District, 2015*

(Buah/Unit)

<b>Desa/Kelurahan</b> <i>Villages or Wards</i>	<b>Dusun</b> <i>Orchard</i>	<b>Rukun Warga (RW)</b>	<b>Rukun Tetangga (RT)</b>
(1)	(2)		
Suka Bumi	3	-	-
Lemeu Pit	3	-	-
Tabeak kauk	3	-	-
Tabeak Dipoa	3	-	-
Magelang Baru	4	-	-
Muning Agung	3	-	-
Ujung Tanjung I	4	-	-
Ujung Tanjung II	4	-	-
Ujung Tanjung III	3	-	-
<b>Jumlah / Total</b>	30		

Sumber : Kantor Kecamatan Lebong Sakti  
 Source : Lebong Sakti District Office

**Tabel Jumlah Tenaga Kerja/Pegawai Kantor Kecamatan Lebong Sakti, 2015**

*Table 2.4 Number of Servants of District Office in Lebong Sakti District, 2015*

(Orang/Person)

<b>Uraian</b> <i>Description</i>	<b>Jumlah</b> <i>Total</i>
(1)	(2)
Fungsional	3
PNS (Struktural/Staf)	12
Honorer/Kontrak	13

Sumber : Kantor Kecamatan Lebong Sakti  
*Source : Lebong District District Office*

**Tabel**                    **Jumlah Tenaga Kerja/Pegawai Kantor Kecamatan Berdasarkan Tingkat Pendidikan di Kecamatan Lebong Sakti, 2015**  
**2.5**  
*Table*                    *Number of Servants of District by Level of Education in Lebong Sakti District, 2015*

(Orang/Person)

<b>Uraian</b> <i>Description</i>	<b>Jumlah</b> <i>Total</i>
(1)	(2)
SD	1
SMP	1
SMA	20
DI	-
D2	-
D3	-
S1	5
S2	1

Sumber : Kantor Kecamatan Lebong Sakti  
*Source* : *Lebong Sakti District Office*

**Tabel 2.6** Jumlah Kepala Dusun (Kadus), Kepala Urusan (Kaur) Badan Pertimbangan Desa (BPD) dan lainnya Menurut Desa/Kelurahan di Kecamatan Lebong Sakti Tahun, 2015

*Table* Number of KADUS, KAUR, BPD and Other Aparatur in Village or Wards in Lebong Sakti District, 2015

(Orang/Person)

Desa/ Kelurahan	Ka. Lingku ngan	Kadus /RT	RW	Kaur/ Kasi	BPD/ LPM	Lainn ya
(1)	(2)	(3)	(4)	(5)	(6)	(7)
Sukabumi	-	3	-	3	1	-
Lemeu Pit	-	3	-	3	1	-
Tabeak Kauk	-	3	-	3	1	-
Tabeak Dipoa	-	3	-	3	1	-
Magelang Baru	-	4	-	3	1	-
Muning Agung	-	3	-	3	1	-
Ujung Tanjung I	-	4	-	3	1	-
Ujung Tanjung II	-	4	-	3	1	-
Ujung Tanjung III	-	3	-	3	1	-

Sumber : Kantor Kecamatan Lebong Sakti  
*Source* : Lebong Sakti District Office



**Tabel 2.7** Jumlah Kepala Dusun (Kadus), Kepala Urusan (Kaur) Badan Pertimbangan Desa (BPD) dan lainnya Menurut Tingkat Pendidikan di Kecamatan Lebong Sakti Tahun, 2015

*Table* Number of KADUS, KAUR and Other Aparatur by Level of Education in Lebong Sakti District, 2015

(Orang/Person)

<b>Uraian</b> <i>Description</i>	<b>Jumlah</b> <i>Total</i>
(1)	(2)
SD	42
SMP	63
SMA	9
S1	-
DI	-
D2	-
D3	-
S1	-
S2	-

Sumber : Kantor Kecamatan Lebong Sakti  
*Source* : Lebong Sakti District Office

# **BAB III**

## **PENDUDUK DAN KETENAGAKERJAAN**

## **BAB III PENDUDUK DAN KETENAGAKERJAAN**

### **3.1 Penduduk**

Komposisi penduduk di Kabupaten Lebong tahun 2015 tercermin pada gambar grafik dengan penduduknya yang didominasi oleh kelompok umur usia produktif yaitu penduduk berusia 15-64 tahun sebanyak 73.317. Selain itu komposisi penduduk juga di dominasi oleh penduduk laki-laki dengan sex ratio tahun 2015 sebesar 104 artinya untuk setiap 100 penduduk perempuan terdapat sekitar 104 penduduk laki-laki.

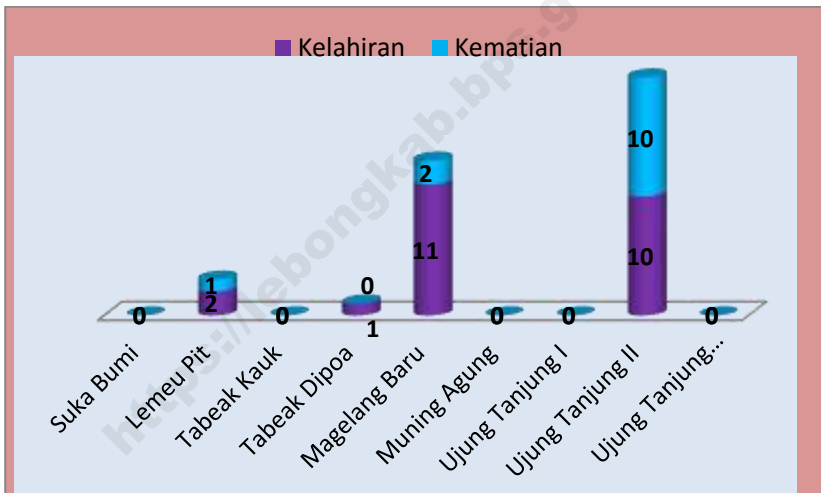
Jumlah penduduk Kabupaten Lebong terus mengalami peningkatan. Hasil proyeksi dari Sensus Penduduk 2010 jumlah penduduk pada tahun 2014 sebanyak 107.296 jiwa kemudian tumbuh sebanyak 1.894 jiwa atau sekitar 1,73 persen di tahun 2015 sehingga penduduk menjadi 109.190 jiwa. Kepadatan penduduk 63 jiwa/km<sup>2</sup>. Artinya setiap satu kilometer persegi dipadati lebih kurang 62,3 jiwa.

Jumlah penduduk Kecamatan Lebong Sakti di tahun 2015 mencapai 9.212 jiwa atau 8,87 persen dari jumlah penduduk Kabupaten Lebong. Kepadatan penduduk Kecamatan Lebong Sakti tahun 2015 mencapai 103 jiwa/km<sup>2</sup>.

Dengan luas wilayah 8.868 Ha, Kecamatan Lebong Sakti masih di dominasi oleh penduduk berjenis kelamin laki-laki yaitu sebesar 4.632 jiwa.

Berdasarkan sex rasionya sebesar 101 persen dengan kata lain bahwa jika terdapat setiap 100 penduduk perempuan maka 101 penduduk laki-laki.

**Gambar 1. Jumlah Kelahiran dan Kematian yang Terdaftar di Kecamatan Lebong Sakti, 2015**



### 3.2 Ketenagakerjaan

Tenaga kerja merupakan penduduk yang berada dalam usia kerja. Menurut UU No. 13 tahun 2003 Bab I pasal 1 ayat 2 disebutkan bahwa tenaga kerja adalah setiap orang yang mampu melakukan

pekerjaan guna menghasilkan barang dan atau jasa baik untuk memenuhi kebutuhan sendiri maupun untuk masyarakat. Secara garis

besar penduduk suatu negara dibedakan menjadi dua kelompok, yaitu tenaga kerja dan bukan tenaga kerja. Penduduk tergolong tenaga kerja jika penduduk tersebut telah memasuki usia kerja. Batas usia kerja yang berlaku di Indonesia adalah berumur 15 tahun – 64 tahun. Menurut pengertian ini, setiap orang yang mampu bekerja disebut sebagai tenaga kerja.

Berdasarkan kegiatannya, penduduk usia 15 tahun ke atas dapat dibedakan menjadi angkatan kerja dan bukan angkatan kerja. Pada tahun 2014 jumlah angkatan kerja Kabupaten Lebong sebesar 54.708 orang dan bukan angkatan kerja 22.730 orang.

Berdasarkan umur, penduduk dapat dibedakan menjadi penduduk usia produktif dan penduduk usia tidak produktif. Pada tahun 2014 jumlah penduduk usia produktif Kabupaten Lebong sebesar 72.050 orang dan penduduk usia tidak produktif 25.117 orang.

Sumber penghasilan utama sebagian besar masyarakat Kecamatan Lebong Sakti berada disektor agraris atau pertanian yaitu berupa komoditas padi sawah.

**Tabel 3.1 Jumlah Penduduk Menurut Jenis Kelamin dan Kecamatan di Kabupaten Lebong , 2015**  
*Table Number of Population by Sex in Lebong Regency, 2015*

(Jiwa/Person)

Kecamatan <i>Village/Wards</i>	Jenis Kelamin		Jumlah <i>Total</i>	Sex Ratio
	<i>sex</i>			
	LK <i>Male</i>	PR <i>Female</i>		
(1)	(2)	(3)	(4)	(5)
Rimbo Pengadang	2 551	2 411	4 962	1.06
Topos	3 158	3 094	6 252	1.02
Lebong Selatan	7 643	7 305	14 948	1.05
Bingin Kuning	5 324	5 219	10 543	1.02
Lebong Tengah	5 508	5 355	10 863	1.03
Lebong Sakti	4 632	4 580	9 212	1.01
Lebong Atas	2 674	2 526	5 200	1.06
Padang Bano	2 916	2 365	5 281	1.23
Pelabai	3 716	3 517	7 233	1.06
Lebong Utara	8 442	8 279	16 721	1.02
Amen	3 889	3 789	7 678	1.03
Uram Jaya	2 748	2 758	5 506	1.00
Pinang Belapis	2 515	2 276	4 791	1.11
<b>Jumlah - Total</b>	<b>55 716</b>	<b>53 474</b>	<b>109 190</b>	<b>1,04</b>

**Tabel** Jumlah Kelahiran dan Kematian yang Terdaftar di Kecamatan Lebong Sakti, 2015

*Table 3.2* Number of Fertility and Morbidity are Registered in Lebong Sakti District, 2015

(Orang/Person)

Desa/Kelurahan <i>Wards/Village</i>	Kelahiran <i>Fertility</i>	Kematian <i>Morbidity</i>
(1)	(2)	(3)
Suka Bumi	-	-
Lemeu Pit	2	1
Tabek Kauk	-	-
Tabek Dipoa	1	-
Magelang Baru	11	2
Muning Agung	-	-
Ujung Tanjung I	-	-
Ujung Tanjung II	10	10
Ujung Tanjung III	-	-
<b>Jumlah/Total</b>	<b>24</b>	<b>13</b>

Sumber : Kantor Kecamatan Lebong Sakti  
*Source* : Lebong Sakti District Office

**Tabel 3.3 Sumber Penghasilan Utama Sebagian Besar Penduduk Dan Komoditas Utama Masyarakat Menurut Desa/Kelurahan di Kecamatan Lebong Sakti, 2015**

*Table The Main Income Source Of The Majority Of The Population And Primary Commodities In Rural Communities In Lebong Sakti District, 2015*

(Buah/Unit)

<b>Desa/Kelurahan</b> <i>Wards/Village</i>	<b>Sumber Penghasilan Utama (Sektor)</b>	<b>Komoditas Utama</b>
(1)	(2)	(3)
Suka Bumi	Pertanian	Padi Sawah
Lemeu Pit	Pertanian	Padi Sawah
Tabeak Kauk	Pertanian	Padi Sawah
Tabeak Dipoa	Pertanian	Padi Sawah
Magelang baru	Pertanian	Padi Sawah
Muning Agung	Pertanian	Padi Sawah
Ujung Tanjung I	Pertanian	Padi Sawah
Ujung Tanjung II	Pertanian	Padi Sawah
Ujung Tanjung III	Pertanian	Padi Sawah

Sumber : Kantor Kecamatan Lebong Sakti  
Source : Lebong Sakti District Office



# BAB IV

**SOSIAL**

<https://lebonline.com.go.id>

## **BAB IV. SOSIAL**

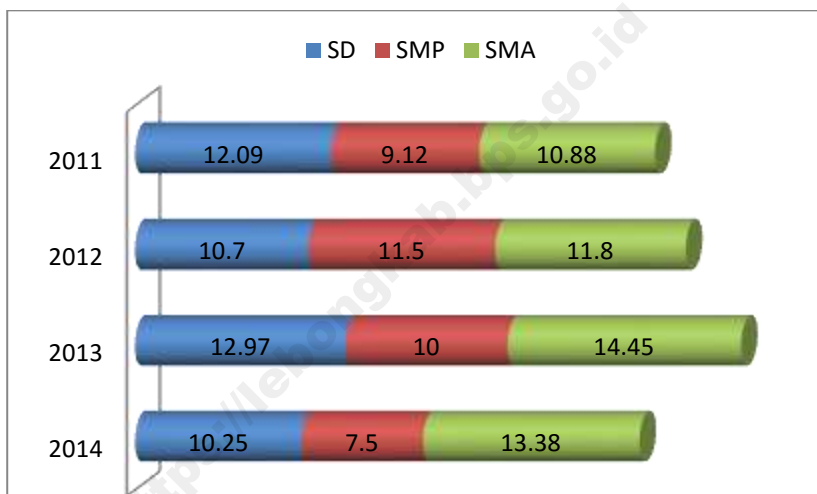
### **4.1 Pendidikan**

Mencerdaskan kehidupan bangsa adalah salah satu tujuan Negara Kesatuan Republik Indonesia sebagai-mana disebut dalam pembukaan dan batang tubuh UUD 1945. Upaya pemenuhan tujuan tersebut dilaksanakan melalui penyelenggaraan pendidikan yang tersebar di seluruh wilayah nusantara baik negeri atau swasta. Untuk Kecamatan Lebong Sakti tahun 2015 sudah tersedia sampai pada jenjang SMA/ sederajat dengan rincian sekolah SD negeri/swasta 8 unit, SMP negeri/swasta 2 unit, serta SMA negeri/swasta sebanyak 1 unit.

Guru adalah pendidik dan pengajar pada pendidikan anak usia dini jalur sekolah atau pendidikan formal, pendidikan dasar, dan pendidikan menengah. Sedangkan murid diartikan sebagai orang yang menghendaki untuk mendapatkan ilmu pengetahuan, keterampilan, pengalaman dan kepribadian yang baik sebagai bekal hidupnya agar bahagia dunia dan akhirat dengan jalan belajar sungguh-sungguh. Rasio murid terhadap guru dapat mempengaruhi tingkat keberhasilan seorang guru dalam membimbing murid dalam proses belajar mengajar. Dari gambar 2 terlihat bahwa rasio murid dan guru di tingkat SD dan SMP yaitu 10,17 dan 13,38. Artinya beban tanggungan seorang guru SD dan SMP dalam mengajar yaitu 10 dan 13 orang pada tahun ajaran 2013/2015. Sedangkan untuk

tingkat SMA memiliki tingkat rasio yang cukup ideal yaitu sebesar 13,38. Dalam pengertian guru dapat mengajar dan membimbing anak didiknya dengan maksimal karena beban tanggungan muridnya tidak terlalu banyak.

Gambar 2. Rasio Murid dan Guru di Kecamatan Lebong Sakti, 2013/2015



## 4.2 Kesehatan

Kesehatan adalah keadaan sejahtera dari badan, jiwa, dan sosial yang memungkinkan setiap orang hidup produktif secara sosial dan ekonomis.

Hingga tahun 2015, fasilitas kesehatan yang dimiliki Kecamatan Lebong Sakti sudah cukup lengkap. Hal ini dibuktikan dengan

adanya 1 rumah sakit, 1 puskesmas induk, 2 puskesmas pembantu, 1 puskesmas keliling, 2 poskesdes, dan 9 posyandu.

Keberadaan sarana kesehatan ini harus didukung oleh ketersediaan tenaga kesehatan bagi masyarakat. Jumlah tenaga medis di Kecamatan Lebong Sakti tahun 2015 menurun dibandingkan tahun 2012. Pada tahun 2015 terdapat sebanyak 14 orang tenaga kesehatan yang tersebar di berbagai unit pelayanan kesehatan di Kecamatan Lebong Sakti. Tenaga Kesehatan ini didominasi oleh tenaga medis sebanyak 2 orang dokter umum, 8 orang paramedik perawat dan bidan sebanyak 2 orang serta tenaga kesehatan lainnya sebanyak 2 orang.

Salah satu program Pemerintah adalah program keluarga berencana yang bertujuan untuk menekan laju pertumbuhan penduduk, yang semakin bertambah banyak. Salah satu indikator keberhasilan program ini terlihat dari jumlah akseptor aktif yang ada pada pasangan usia subur. Ditahun 2015 dari 2.190 pasangan usia subur yang ada di Kecamatan Lebong Sakti, sebanyak 86,4 persen merupakan akseptor aktif, sehingga dapat dikatakan bahwa program ini telah berjalan dengan baik. Tentunya keberhasilan ini didukung dengan jumlah tempat pelayanan KB yang cukup memadai.

### **4.3 Agama**

Sebagai negara yang berdasarkan Pancasila dan Undang-Undang Dasar 1945, Indonesia menjamin kehidupan beragama dan

senantiasa mengembangkan kerukunan hidup antar pemeluk agama dan kepercayaan.

Untuk itu, diperlukan sarana dan prasarana yang memadai bagi semua umat serta peningkatan pelayanan bagi kepentingan pelaksanaan ibadah keagamaan. Mencakup prasarana beribadah, serta pelayanan yang menyangkut perkawinan.

Jumlah tempat ibadah yang ada di Kecamatan Lebong Sakti sebanyak 8 masjid dan 2 surau/langgar.

Jumlah jemaah haji tahun 2015 dari Kecamatan Lebong Sakti sebanyak 7 orang yang terdiri atas 3 orang laki-laki dan 4 orang perempuan. Angka ini meningkat dibanding dengan tahun 2013 yang berjumlah 7 orang.

**Gambar 3. Ka'bah Tempat Menjalankan Ibadah Haji dan Umroh bagi Umat Islam**



**Tabel 4.1** Jumlah Sekolah Menurut Jenjang dan Statusnya Dalam Naungan DIKNAS Kabupaten Lebong di Kecamatan Lebong Sakti, 2015  
*Table 4.1* Number of School Kinder Garden by Status In Lebong Sakti District, 2015

(Buah/Unit)

Tingkat Pendidikan <i>Education Level</i>	Status Sekolah <i>School Status</i>		Jumlah <i>Total</i>
	Negeri <i>Public</i>	Swasta <i>Private</i>	
(1)	(2)	(3)	(4)
SD	7	1	8
SMP	2	0	2
SMA	1	0	1
SMK	0	0	0

\* 1 SDLB

Sumber : Dinas Pendidikan Nasional Kabupaten Lebong  
*Source : The National Education Service of Lebong Regency*

**Tabel 4.2** Rasio Murid dan Guru Menurut Statusnya Dalam Naungan DIKNAS Kabupaten Lebong di Kecamatan Lebong Sakti, 2015  
*Table 4.2 Ratio of Students to Teachers Lebong Regency by Status In Lebong Sakti District, 2015*

(Orang/Person)

Tingkat Pendidikan <i>Education Level</i>	Murid <i>Student</i>		Guru <i>Teacher</i>		Rasio <i>Ratio</i>	
	Negeri <i>Public</i>	Swasta <i>Private</i>	Negeri <i>Public</i>	Swasta <i>Private</i>	Negeri <i>Public</i>	Swasta <i>Private</i>
(1)	(2)	(3)	(4)	(5)	(6)	(7)
SD	1 058	239	104	10	10,17	23,90
SMP	238	0	31	0	7,68	0
SMA						
SMK	0	0	0	0	0	0

\* Data tidak tersedia

Sumber : Dinas Pendidikan Nasional Kabupaten Lebong  
 Source : The National Education Service of Lebong Regency

**Tabel**                      **Banyaknya Ruang Kelas dan Lulusan Dalam Naungan DIKNAS Kabupaten Lebong Menurut Status di Kecamatan Lebong Sakti, 2015**

*Table*                      **4.3**                      *Many classrooms and graduations Lebong Regency by Status In Lebong Sakti District, 2015*

Uraian <i>Description</i>	Ruang Kelas (ruang) <i>Class room (room)</i>		Lulusan (orang) <i>Graduate (people)</i>	
	<b>Negeri</b>	<b>Swasta</b>	<b>Negeri</b>	<b>Swasta</b>
	<i>Public</i>	<i>Private</i>	<i>Public</i>	<i>Private</i>
(1)	(2)	(3)	(4)	(5)
SD	50	6	137	43
SMP	12	0	80	0
SMA	18	0	117	0
SMK	-	-	-	-

Sumber : Dinas Pendidikan Nasional Kabupaten Lebong  
*Source : The National Education Service of Lebong Regency*



**Tabel 4.4** Jumlah Sekolah Menurut Jenjang dan Statusnya Dalam Naungan KEMENAG Kabupaten Lebong di Kecamatan Lebong Sakti, 2015  
*Table* Number of School according to the level and Status In Lebong Sakti District, 2015

(Buah/Unit)

Tingkat Pendidikan <i>Education Level</i>	Status Sekolah <i>School Status</i>		Jumlah <i>Total</i>
	Negeri <i>Public</i>	Swasta <i>Private</i>	
	(1)	(2)	
MI	0	0	0
MTS	0	0	0
MA	0	0	0

Sumber / *Source* Kantor Kementerian Agama Kabupaten Lebong  
 Ministry of Religious Affairs Lebong Regency

:

**Tabel 4.5** Rasio Murid dan Guru Menurut Statusnya Dalam Naungan KEMENAG Kabupaten Lebong di Kecamatan Lebong Sakti, 2015

*Table* Ratio of Students to Teachers by Status In Lebong Sakti District, 2015

(Orang/Person)

Tingkat Pendidikan <i>Education Level</i>	Murid <i>Student</i>		Guru <i>Teacher</i>		Rasio <i>Ratio</i>	
	Negeri <i>Public</i>	Swasta <i>Private</i>	Negeri <i>Public</i>	Swasta <i>Private</i>	Negeri <i>Public</i>	Swasta <i>Private</i>
(1)	(2)	(3)	(4)	(5)	(6)	(7)
MI	0	0	0	0	0	0
MTS	0	0	0	0	0	0
MA	0	0	0	0	0	0

Sumber : Kantor Kementerian Agama Kabupaten Lebong  
*Source* : Ministry of Religious Affairs Lebong Regency

**Tabel 4.6** Banyaknya Ruang Kelas dan Lulusan Dalam Naungan KEMENAG Kabupaten Lebong Menurut Status di Kecamatan Lebong Sakti, 2015

*Table* Many Classrooms and Graduations by Status In Lebong Sakti District, 2015

Uraian <i>Description</i>	Ruang Kelas (ruang) <i>Class room (room)</i>		Lulusan (orang) <i>Graduate (people)</i>	
	Negeri <i>Public</i>	Swasta <i>Private</i>	Negeri <i>Public</i>	Swasta <i>Private</i>
(1)	(2)	(3)	(4)	(5)
MI	0	0	0	0
MTS	0	0	0	0
MA	0	0	0	0

Sumber : Kantor Kementrian Agama Kabupaten Lebong  
*Source* : Ministry of Religious Affairs Lebong Regency

**Tabel 4.7** Jumlah Pendidikan Keterampilan Menurut Jenis dan Desa/Kelurahan Kecamatan Lebong Sakti, 2015  
*Table* Number of Vocational Education by type in Lebong Sakti District, 2015

(Buah/Unit)

Desa/Kelurahan	Jenis*	Jumlah
(1)	(2)	(3)
Suka Bumi	0	0
Lemeu Pit	0	0
Tabeak Kauk	0	0
Tabeak Kauk	0	0
Magelang Baru	0	0
Muning Agung	0	0
Ujung Tanjung I	0	0
Ujung Tanjung II	0	0
Ujung Tanjung III	0	0

*Ket \* a) Bahasa Asing; b) Computer; c) Menjahit/Tata Busana; d) Kecantikan; e) Montir Mobil/Motor; f) Elektronika; g) lainnya.*

Sumber : Kantor Kecamatan Lebong Sakti  
 Source : Lebong Sakti District Office

**Tabel 4.8** Keberadaan Jenis Pendidikan Informal dan Lainnya Menurut Desa/Kelurahan di Kecamatan Lebong Sakti, 2015  
*Table 4.8 The Existence Of Other Types Of Informal Education And By Village/Wards In Lebong Sakti District, 2015*

(Buah/Unit)

Desa/Kelurahan	Jenis *	Jumlah
(1)	(2)	(3)
Ujung Tanjung III	PAUD	1
Magelang Baru	Paket A	1
Ujung Tanjung II	PAUD	1
Tabek Dipoa	PAUD	1

*Ket \* a) PAUD; b) Play Group; c) Taman Bacaan; d) Paket A/B/C; e) Pemberantasan Buta Kasara/keaksaraan fungsional; f) lainnya*

Sumber : Kantor Kecamatan Lebong Sakti  
 Source : Lebong Sakti District Office

**Tabel 4.9 Banyaknya Fasilitas Kesehatan Menurut Jenisnya Di Kecamatan Lebong Sakti, 2015**  
*Table Number of Health Facilities by Kind in Lebong Sakti District, 2015*

(Buah/Unit)

<b>Fasilitas Kesehatan</b> <i>Health Facilities</i>	<b>Jumlah</b> <i>Total</i>
(1)	(2)
Rumah Sakit Umum	1
Rumah Sakit Swasta	0
Puskesmas	1
Puskesmas Pembantu	2
Puskesmas Keliling	1
Posyandu	9
Poskesdes	2
<b>Jumlah/Total</b>	<b>16</b>

Sumber : Dinas Kesehatan Kabupaten Lebong  
 Source : The Public Health Service of Lebong Regency

**Tabel 4.10 Banyaknya Tenaga Kesehatan Menurut Jenis Tenaga Kesehatan di Kecamatan Lebong Sakti, 2015**

*Table Number of Health Personal by Kinds Profession in Lebong Sakti District, 2015*

(Orang/Person)

<b>Jenis Tenaga Kesehatan</b> <i>Type of Health Worker</i>	<b>Jumlah</b> <i>Total</i>
(1)	(2)
Dokter Umum	2
Dokter Spesialis	-
Dokter Gigi	-
Sarjana Keperawatan	-
Tenaga Kesehatan Masyarakat	2
Paramedik Perawat	8
Bidan	2
Tenaga Gizi	0
Tenaga Teknis Medis	0
Tenaga Kefarmasian	0
<b>Jumlah/Total</b>	<b>14</b>

Sumber : Dinas Kesehatan Kabupaten Lebong  
 Source : The Public Health Service of Lebong Regency

**Tabel 4.11** Jumlah Pasangan Usia Subur(PUS), Akseptor Aktif dan Akseptor Baru di Kecamatan Lebong Sakti, 2015

*Table* Number of Fertile Couples, Active User, and New Acceptors in Lebong Sakti District, 2015

(Pasangan/Couple)	
Uraian <i>Description</i>	Jumlah <i>Total</i>
(1)	(2)
Pasangan Usia Subur	2 190
Akseptor Aktif	1 720
Persentase Terhadap PUS (%)	86,4
Akseptor Baru	370

Sumber : BPMPP dan KB Kabupaten Lebong  
*Source* : *BPMPP and KB of Lebong Regency*



**Tabel 4.12** Jumlah Tempat Pelayanan KB di Kecamatan Lebong Sakti, 2015  
*Table 4.12 Number of Family Planning Service in Lebong Sakti District, 2015*

(Buah/Unit)

Uraian <i>Description</i>	Jumlah <i>Total</i>
(1)	(2)
Posyandu	9
Sub PPKB	18
PPKB	9
Klinik	2
<b>Jumlah/Total</b>	<b>38</b>

Sumber : BPMPP dan KB Kabupaten Lebong  
*Source : BPMPP and KB of Lebong Regency*

**Tabel 4.13 Tahapan Keluarga Sejahtera di Kecamatan Lebong Sakti, 2015**  
*Table Prosperity Family Phase in Lebong Sakti District, 2015*

(Keluarga/Family)

<b>Uraian</b> <i>Description</i>	<b>Jumlah</b> <i>Total</i>
(1)	(2)
Keluarga Pra Sejahtera	555
Keluarga Sejahtera III+	690
Keluarga Sejahtera I	275
Keluarga Sejahtera II	610
Keluarga Sejahtera III	901
<b>Jumlah/Total</b>	<b>3 031</b>

Sumber : BPMPP dan KB Kabupaten Lebong  
 Source : BPMPP and KB of Lebong Regency

**Tabel 4.14** Jumlah Jamaah Haji yang Diberangkatkan Ke Tanah Suci Menurut Jenis Kelamin di Kecamatan Lebong Sakti, 2015

*Table* Number of Pilgrims to the holy land dispatched by Sex in Lebong Sakti District, 2015

(Orang/Person)

Jenis Kelamin <i>Sex</i>	Jumlah <i>Total</i>
(1)	(2)
Laki-Laki/ <i>Man</i>	3
Perempuan/ <i>Woman</i>	4
<b>*Jumlah/<i>Total</i></b>	<b>7</b>

\*Tercata Juga Untuk Kecamatan Lebong Tengah

Sumber : Kementrian Agama Kabupaten Lebong  
 Source : Ministry of Religious Affairs Lebong Regency

**Tabel 4.15** Banyaknya Pekerja Sosial di Kecamatan Lebong Sakti, 2010-2015  
*Table* *Number of Social Worker in Lebong Sakti District, 2010-2015*

(Orang/Person)

Tahun <i>Years</i>	Jumlah <i>Total</i>
(1)	(2)
2010	0
2011	0
2012	0
2015	0

Sumber : Dinsosnakertrans Dukcapil Kabupaten Lebong  
*Source : Department of Social, Manpower, Transmigration, population and civil registration of Lebong Regency*

**Tabel 4.16** Jumlah Panti Asuhan, Organisasi Sosial dan Karang Taruna di Kecamatan Lebong Sakti, 2015

*Table* Number of Orphanages, Social Organizations and Youth Associations in Lebong Sakti District, 2015

(Buah/Unit)

<b>Uraian</b> <i>Description</i>	<b>Jumlah</b> <i>Total</i>
(1)	(2)
Panti Asuhan	0
Organisasi Sosial	0
Karang Taruna	9

Sumber : Dinsosnakertrans Dukcapil Kabupaten Lebong  
*Source* : Department of Social, Manpower, Transmigration, population and civil registration of Lebong Regency

**Tabel**                    **Banyaknya Personil TNI yang Bertugas Sebagai**  
**BABINSA dan BABINKAMTIPMAS di**  
**4.17 Kecamatan Lebong Sakti Tahun 2014**  
*Table*                    *Number of BABINSA and BABINKAMTIPMAS in Lebong*  
*Sakti District, 2015*

(Orang/Person)

<b>Uraian</b> <i>Description</i>	<b>Jumlah</b> <i>Total</i>
(1)	(2)
BABINSA	4
BABINKAMTIPMAS	4

Sumber : Koramil dan Polres di Kabupaten Lebong  
*Source : Koramil and Polres of Lebong Regency*

**Tabel**                      **Banyaknya Bencana Alam di Kecamatan  
Lebong Sakti, 2015**  
*Table*                      **4.18**    *Number of Natural Disasters in Lebong Sakti District  
2015*

(Kejadian/Disasters)

Uraian <i>Description</i>	Jumlah <i>Total</i>
(1)	(2)
Kebakaran	-
Banjir	-
Putting Beliung	-
Gempa Bumi	-
Tanah Longsor	-

Sumber                      :    BPBD Kabupaten Lebong  
*Source*                      :    *BPBD of Lebong Regency*





**Tabel 4.20** Jumlah Lembaga Non Profit Berdasarkan Jenis Menurut Desa/Kelurahan Kecamatan Lebong Sakti, 2015

*Table* Number of Non – Profit institution by Type by Village in Lebong Sakti District, 2015

(Buah/Unit)

Desa/Kelurahan	Jenis *	Jumlah
(1)	(2)	(3)
Suka Bumi	Karang Taruna, Lembaga Keagamaan	1,2
Lemeu Pit	Karang Taruna, Lembaga Keagamaan	1,3
Tabeak Kauk	Karang Taruna, Lembaga Keagamaan	1,1
Tabeak Dipoa	Karang Taruna, Lembaga Keagamaan	1,1
Magelang Baru	Karang Taruna, Lembaga Keagamaan	1,2
Muning Agung	Karang Taruna, Lembaga Keagamaan	1,2
Ujung Tanjung I	Karang Taruna, Lembaga Keagamaan	1,2
Ujung Tanjung II	Karang Taruna, Lembaga Keagamaan	1,3
Ujung Tanjung III	Karang Taruna, Lembaga Keagamaan	1,2

*Ket \* a) Org Kemasyarakatan; b) Org sosial; c) Org Profesi; d) Perkumpulan Sosial/Masyarakat/Olahraga/Hobi; e) LSM; f) Lembaga Keagamaan; g) Org Bantuan Kemanusiaan/Beasiswa*

Sumber : Kantor Kecamatan Lebong Sakti  
 Source : Lebong Sakti District Office

**Tabel 4.21 Jumlah Kejadian Kejahatan Berdasarkan Jenis Kejahatan di Kecamatan Lebong Sakti, 2015**

*Table The Incident Of Crime By Type Of Crime In Lebong Sakti District, 2015*

(Buah/Unit)

Jenis Kejahatan	Jumlah
(1)	(2)
Pencurian	0
Peramporan	0
Pemeriksaan	0
Pemerasan	0
Penculikan	0
Penganiayaan	0
Pembunuhan	0
Narkotika	0
Perjudian	0

Sumber : Kantor Kecamatan Lebong Sakti  
 Source : Lebong Sakti District Office

# **BAB V**

## **PERTANIAN**

<http://www.pengajar.com/6-go.id>

## **BAB V. PERTANIAN**

### **5.1 Pertanian**

Pertanian adalah kegiatan pemanfaatan sumber daya hayati yang dilakukan manusia untuk menghasilkan bahan pangan, bahan baku industri, atau sumber energi, serta untuk mengelola lingkungan hidupnya. Kegiatan pemanfaatan sumber daya hayati yang termasuk dalam pertanian biasa dipahami orang sebagai budidaya tanaman atau bercocok tanam serta pembesaran hewan ternak, meskipun cakupannya dapat pula berupa pemanfaatan mikro organisme dan bioenzim dalam pengolahan produk lanjutan, seperti pembuatan keju dan tempe, atau sekedar ekstraksi semata, seperti penangkapan ikan atau eksploitasi hutan.

Sektor Pertanian merupakan salah satu sektor utama dalam perekonomian Kecamatan Lebong Sakti, karena merupakan kontributor terbesar pertama terdapat PDRB Kabupaten Lebong. Oleh karenanya pembinaan yang tepat kepada masyarakat sangat perlu dilakukan agar hasil yang dicapai dapat maksimal.

Berdasarkan laporan Dinas Pertanian dan Ketahanan Pangan Kabupaten Lebong, pada tahun 2015 di Kecamatan Lebong Sakti luas panen untuk padi sawah sebesar 1.149 Ha dengan produksi sebesar 6.272 ton GKG.

Di tahun 2014 hanya terdapat 73 kelompok tani pemula dengan total anggota sebanyak 1.746 orang. Dari keseluruhan kelompok tani yang ada 62 kelompok tergabung dalam 10 Gapoktan (Gabungan Kelompok Tani) dengan total anggota mencapai 1.200 petani.

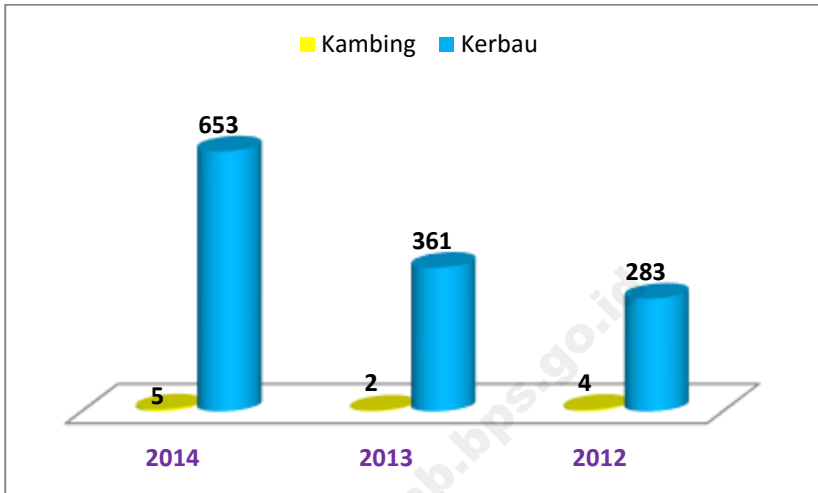
Sebagai bagian dari pembinaan, para petani juga terus dibina oleh tenaga penyuluhan pertanian lapangan (PPL). Tahun 2014 terdapat 16 PPL yang menangani wilayah Kecamatan Lebong Sakti.

Di Kecamatan Lebong Sakti terdapat 23 Heller/penggilingan padi yang menunjang lancarnya pengolahan dari padi menjadi beras yang dapat dikonsumsi oleh masyarakat.

## **5.2 Peternakan**

Potensi peternakan di Kecamatan Lebong Sakti cukup baik. Data yang dihimpun dari Dinas Perikanan dan Peternakan Kabupaten Lebong, menunjukkan bahwa di Kecamatan Lebong Sakti Kambing dan Kerbau merupakan ternak yang datanya selalu tersedia yang masing-masing berjumlah 653 ekor dan 5 ekor. Dibandingkan dengan tahun 2013 ternak Kambing meningkat dari 361 ekor dan Kerbau dari 2 ekor.

**Gambar 4. Jumlah Ternak Kambing dan Kerbau di Kecamatan Lebong Sakti, 2014**



\*Sumber data KCDA 2014

### 5.3 Perikanan

Budidaya perikanan darat yang diusahakan rumah tangga di Kecamatan Lebong Sakti berupa kolam air deras, kolam air tenang dan sawah/mina padi. Cara budidaya sawah/mina padi merupakan cara yang paling banyak digunakan oleh masyarakat, terlihat dari luas areal budidaya paling luas yaitu 1.015 hektar begitu juga dengan produksi yang dihasilkan lebih banyak yaitu 836 ton.

**Tabel 5.1 Jumlah Kelompok Tani Menurut Kelasnya di Kecamatan Lebong Sakti, 2015**  
*Table Number of Farmer Groups by Classes in Lebong Sakti District, 2015*

(Kelompok/Groups)	
Uraian <i>Description</i>	Jumlah <i>Total</i>
(1)	(2)
Kelas Kelompok Tani	
• Pemula	73
• Lanjut	0
• Madya	0
• Utama	0
Total Anggota (Orang)	1 746

\*Sumber data KCDA 2014

Sumber : Badan Pelaksana Penyuluhan Pertanian, Perikanan dan Kehutanan (BP4K) Kabupaten Lebong  
 Source : BP4K of Lebong Regency

**Tabel 5.2** Jumlah Gabungan Kelompok Tani di Kecamatan Lebong Sakti, 2015  
*Table* Number of Cluster Farmer Groups in Lebong Sakti District, 2015

(Kelompok/Groups)

Uraian <i>Description</i>	Jumlah <i>Total</i>
(1)	(2)
Jumlah Gapoktan	10
Jumlah Kelompok yang Bergabung	62
Total Anggota	1 200

\*Sumber data KCDA 2014

Sumber : Badan Pelaksana Penyuluhan Pertanian, Perikanan dan Kehutanan (BP4K) Kabupaten Lebong  
*Source* BP4K of Lebong Regency



**Tabel 5.3** Jumlah Tenaga Penyuluhan Lapangan (PPL) di Kecamatan Lebong Sakti, 2015  
*Table* Number of Agricultural Extension Worker in lebong Sakti District, 2015

(Orang/Person)

Uraian <i>Description</i>	Jumlah <i>Total</i>
(1)	(2)
Fungsional	4
PNS	4
Kontrak	5
Penyuluh Swakarsa	3

\*Sumber data KCDA 2014

Sumber : Badan Pelaksana Penyuluhan Pertanian, Perikanan dan Kehutanan (BP4K) Kabupaten Lebong  
*Source* BP4K of Lebong Regency

**Tabel 5.4 Luas Panen, Produksi Padi Sawah dan Sawah Ladang Kecamatan Lebong Sakti, 2015**  
*Table 5.4 Harvested Area, Production of Wet Land Paddy and Dry Land Paddy Lebong Sakti District, 2015*

<b>Jenis Padi</b> <i>Kind of Paddy</i>	<b>Luas Panen (Ha)</b> <i>Harvested Area (Ha)</i>	<b>Produksi (Ton)</b> <i>Production (Ton)</i>
(1)	(2)	(3)
Padi Sawah	1 149	6 272
Padi Ladang	0	0

*Sumber* : Dinas Pertanian dan Ketahanan Pangan Kabupaten Lebong  
*Source* : Agriculture and Food Security Service of Lebong Regency

**Tabel 5.5** Luas dan Produksi Panen Palawija Menurut Jenis Palawija di Kecamatan Lebong Sakti, 2015

*Table* *Harvested Area, Production of Palawija By Kind of Palawija in Lebong Sakti District, 2015*

<b>Jenis Palawija</b> <i>Kind of Palawija</i>	<b>Luas Panen (Ha)</b> <i>Harvested Area (Ha)</i>	<b>Produksi (Ton)</b> <i>Production (Ton)</i>
(1)	(2)	(3)
Jagung	3	25
Ubi Kayu	2	77
Ubi Jalar	2	18
Kacang Tanah	-	-
Kedelai	0	0
Kacang Hijau	0	0

*Sumber* : Dinas Pertanian dan Ketahanan Pangan Kabupaten Lebong  
*Source* : *Agriculture and Food Security Service of Lebong Regency*

**Tabel**                    **Banyaknya Ternak/Unggas di Kecamatan  
Lebong Sakti, 2014**  
*Table*                  **5.6**    *Number of Livestock/Poultry in Lebong Sakti District,  
2014*

(Ekor/Tail)	
Jenis Ternak <i>Type of Livestock</i>	Jumlah <i>Total</i>
(1)	(2)
Sapi Potong	4
Sapi Perah	0
Kerbau	5
Kambing	653
Domba	10
Babi	0
Kuda	0
Ayam Buras	0
Ayam Lokal	*
Ayam Pedaging	*
Itik	7 405
Itik Manila	*
Ayam Durel	0

\*Data tidak tersedia

Sumber : Dinas Perikanan dan Peternakan Kabupaten Lebong  
*Source* : *The Fisheries and Livestock Service of Lebong Regency*

**Tabel 5.7 Luas Areal Usaha Perikanan Darat di Kecamatan Lebong Sakti, 2014**  
*Table 5.7 Cultured Areal of Inland Fisheries in Lebong Sakti District , 2015*

<b>Jenis Usaha</b> <i>Type of Business</i>	<b>Luas (Ha)</b> <i>Area</i>
(1)	(2)
<b><u>Budidaya</u></b>	
1. Kolam Air Deras (KAD)	0,50
2. Kolam Air Tenang (KAT)	25,40
3. Sawah/Mina Padi	1 015
4. Siring/Keramba	0
5. Jaring Apung	0
<b><u>Penangkapan</u></b>	
1. Sungai/Kuala	8,41
2. Danau/Tebat	0
<b><u>Pembenihan</u></b>	
1. BBI Dinas	0
2. UPR	6

\*Sumber data KCDA 2014

**Sumber** : Dinas Perikanan dan Peternakan Kabupaten Lebong  
**Source** : *The Fisheries and Livestock Service of Lebong Regency*

## Tabel

## 5.8

**Produksi Usaha Perikanan Darat di Kecamatan Lebong Sakti, 2015**

Table

*Production of Inland Fisheries in Lebong Sakti District, 2015*

(Ton)

<b>Jenis Usaha</b> <i>Type of Business</i>	<b>Produksi</b> <i>Production</i>
(1)	(2)
<b>Budidaya</b>	
1. Kolam Air Deras (KAD)	10,5
2. Kolam Air Tenang (KAT)	135
3. Sawah/Mina Padi	836
4. Siring/Keramba	0
5. Jaring Apung	0
<b>Penangkapan</b>	
1. Sungai/Kuala	5,10
2. Danau/Tebat	0
<b>Pembenihan</b>	
1. BBI Dinas	0
2. UPR	14 290

\*Sumber data KCDA 2014

Sumber : Dinas Perikanan dan Peternakan Kabupaten Lebong  
 Source : *The Fisheries and Livestock Service of Lebong Regency*

**Tabel**                                 **Jumlah Heler/Penggilingan Padi Menurut Desa/Kelurahan di Kecamatan Lebong Sakti, 2015**

**5.9**  
*Table*                                 *Number of Heler/Rive Mills By Village/Wards In Lebong Sakti District, 2015*

(Buah/Unit)

<b>Desa/Kelurahan</b>	<b>Jumlah</b>
(1)	(2)
Suka Bumi	4
Lemeu Pit	3
Tabeak Kauk	0
Tabeak Dipoa	3
Magelang Baru	5
Muning Agung	2
Ujung Tanjung I	2
Ujung Tanjung II	3
Ujung Tanjung III	1

Sumber                     : Kantor Kecamatan Lebong Sakti  
*Source*                     : *Lebong Sakti District Office*

# **BAB VI**

**PERINDUSTRIAN,  
PERTAMBANGAN DAN ENERGI**



## **BAB VI. PERINDUSTRIAN, PERTAMBANGAN DAN ENERGI**

### **6.1 Perindustrian**

Industri adalah suatu usaha atau kegiatan pengolahan bahan mentah atau barang setengah jadi menjadi barang jadi yang memiliki nilai tambah untuk mendapatkan keuntungan.

Di Kecamatan Lebong Sakti sudah terdapat beberapa industri rumah tangga namun masih dalam skala kecil dan belum tercatat di instansi resmi terkait seperti usaha kerajinan tudung kuang, usaha makanan lemea berupa makanan yang berasal dari bambu muda yang kemudian dipotong tipis atau kotak – kotak, usaha kopi bubuk dan usaha rumah tangga lainnya yang bernilai ekonomis.

Berdasarkan Dinas Koperasi UKM dan Perindag Kabupaten Lebong terdapat usaha mikro, kecil dan menengah yang terdiri dari usaha perdagangan, usaha non pertanian, usaha pertanian dan aneka jasa. Dengan jumlah perusahaan Industri mikro, kecil, dan menengah di Kecamatan Lebong Sakti pada tahun 2014 tercatat sebanyak 242 industri yang terdiri dari 28 usaha mikro, dan 214 industri kecil sedangkan untuk usaha menengah datanya tidak tersedia. Jika dibanding dengan tahun 2013 industri tersebut meningkat dari 238 industri, terdiri dari 22 usaha mikro, 124 industri kecil, dan 92 menengah.

## **6.2 Pertambangan**

Sektor Pertambangan merupakan salah satu sektor penting bagi perekonomian di suatu daerah, karena di dalamnya terdapat produk yang bernilai tinggi serta dapat menyerap tenaga kerja.

Berdasarkan informasi yang berasal dari Dinas Pertambangan dan Energi Kabupaten Lebong, hingga akhir tahun 2015 untuk Kecamatan Lebong Sakti belum mencatat adanya lokasi atau kegiatan pertambangan.

Namun berdasarkan pengamatan mata langsung dari penduduk sekitar diketahui bahwa ada penggalian golongan C berupa batu kali dan pasir yang berasal dari Sungai Ketahun yang berada di sepanjang Desa Ujung Tanjung I sampai Ujung Tanjung III yang berbatasan dengan Desa Tabeak Kauk. Hasil galian tersebut digunakan untuk kepentingan pribadi (tidak untuk dijual) namun ada juga buruh yang menyediakan hasil galian C untuk dijual kepada masyarakat di Kecamatan Lebong Sakti lainnya.

## **6.3 Energi**

Pada sektor energi, energi listrik merupakan salah satu kebutuhan rumah tangga maupun industri, baik untuk penerangan dan penunjang berbagai peralatan elektronik dan mesin-mesin. Tingkat konsumsi listrik per kapita dapat menunjukkan sejauh mana tingkat kesejahteraan masyarakat. Produksi tenaga listrik dewasa ini

terus meningkat sejalan dengan peningkatan permintaan dan konsumsi.

Sebagian besar masyarakat Kecamatan Lebong Sakti sudah dialiri listrik yang berasal dari PLN, namun ada juga yang menggunakan non PLN seperti mesin diesel dan alat penerangan listrik lainnya.

Untuk bahan bakar, sebagian besar masyarakat di Kecamatan Lebong Sakti sudah menggunakan bahan bakar gas, tetapi masih ada juga masyarakat yang menggunakan kayu bakar dari ranting/kayu asalan. Umumnya bahan bakar gas digunakan oleh masyarakat menengah keatas atau yang tinggal dipinggir jalan desa pusat keramaian, sedangkan bahan bakar kayu digunakan oleh masyarakat yang tinggal jauh di pelosok desa.

**Tabel 6.1** Jumlah Usaha Mikro, Kecil, dan Menengah di Kecamatan Lebong Sakti, 2015  
*Table 6.1* Number of Micro, Small, and Middle Establishment in Lebong Sakti District, 2015

(Buah/Unit)

<b>Uraian</b> <i>Description</i>	<b>Usaha Mikro</b> <i>Micro Establishment</i>	<b>Usaha Kecil</b> <i>Small Establishment</i>	<b>Usaha Menengah</b> <i>Middle Establishment</i>
(1)	(2)	(3)	(4)
Perdagangan	-	174	-
Usaha Pertanian	28	4	-
Usaha Non Pertanian	0	16	-
Aneka Jasa	0	20	-
<b>Jumlah/Total</b>	<b>28</b>	<b>214</b>	<b>-</b>

Sumber : Dinas Koperasi UKM dan Perindag Kabupaten Lebong  
 Source : Koperasi UKM and Perindag Service of Lebong Regency

**Tabel 6.2 Bahan Bakar yang Digunakan Sebagai Besar Masyarakat Menurut Desa/Kelurahan di Kecamatan Lebong Sakti, 2015**

*Table Fuel Used By Village/Wards Communities In Lebong Sakti District, 2015*

Desa/kelurahan <i>Wards /Village</i>	Gas kota	LPG	Minyak tanah	Kayu bakar	Lainnya (batu bara, arang dll)
(1)	(2)	(3)	(4)	(5)	(6)
Suka Bumi	-	√	-	-	-
Lemeu Pit	-	√	-	-	-
Tabeak Kauk	-	√	-	-	-
Tabeak Dipoa	-	√	-	-	-
Magelang Baru	-	√	-	-	-
Muning Agung	-	√	-	-	-
Ujung Tanjung I	-	√	-	-	-
Ujung Tanjung II	-	√	-	-	-
Ujung Tanjung III	-	√	-	-	-

Sumber : Kantor Kecamatan Lebong Sakti  
*Source : Lebong Sakti District Office*

**Tabel 6.3** Keberadaan Saluran Udara Tegangan Ekstra Tinggi (SUTET) dan Base Transceiver Station (BTS) Menurut Desa/Kelurahan Kecamatan Lebong Sakti, 2015

*Table* Existance of SUTET and BTS by Village/Wards in Lebong Sakti District, 2015

(Buah/Unit)

Desa/Kelurahan Wards /Village	SUTET	BTS
(1)	(2)	(3)
Suka Bumi	0	0
Lemeu Pit	0	0
Tabeak Kauk	0	0
Tabeak Dipoa	0	0
Magelang Baru	0	0
Muning Agung	0	0
Ujung Tanjung I	0	0
Ujung Tanjung II	0	0
Ujung Tanjung III	0	0

Sumber : Kantor Kecamatan Lebong Sakti  
*Source* : Lebong Sakti District Office

**Tabel 6.4** Jumlah Lokasi dan Komoditas Utama Kegiatan Pertambangan dan Penggalian Golongan C Menurut Desa/Kelurahan Kecamatan Lebong Sakti, 2015

*Table* Number Location And Major Commodities Mining And Quarrying Category C By Village/Wards In Lebong Sakti District, 2015

(Buah/Unit)

Desa/Kelurahan	Pertambangan		Penggalian C	
	Jumlah	Komoditas Utama	Jumlah	Komoditas Utama
(1)	(2)	(3)	(4)	(5)
Suka Bumi	-	-	-	-
Lemeu Pit	-	-	-	-
Tabeak Kauk	-	-	-	-
Tabeak Dipoa	-	-	-	-
Magelang Baru	-	-	-	-
Muning Agung	-	-	-	-
Ujung Tanjung I	-	-	-	-
Ujung Tanjung II	-	-	-	-
Ujung Tanjung III	-	-	-	-

Sumber : Kantor Kecamatan Lebong Sakti  
*Source* : Lebong Sakti District Office

# BAH VII

PERDAGANGAN,  
TRANSPORTASI, DAN KOMUNIKASI



## **BAB VII. PERDAGANGAN, TRANSPORTASI DAN KOMUNIKASI**

### **7.1 Perdagangan**

Aktivitas perdagangan di Kecamatan Lebong Sakti masih sebatas perdagangan tradisional seperti menjual hasil bumi pada saat panen tiba dan aktivitas jual beli di pasar tradisional yang ada setiap satu minggu sekali di Desa Ujung Tanjung I. Untuk warung manisan sudah tersebar merata hampir diseluruh desa yang di Kecamatan Lebog Sakti. Data yang dihimpun dari Kecamatan Lebong Sakti terdapat sebanyak 99 unit warung manisan.

Berdasarkan data dari Kantor Pelayanan Terpadu Kabupaten Lebong untuk perdagangan yang memiliki surat izin usaha perdagangan (SIUP) di Kecamatan Lebong Sakti hanya ada jenis SIUP untuk pedagang kecil sebanyak 115 surat, 0 pedagang menengah dan 0 pedagang. Diharapkan kedepannya ada peran Pemerintah untuk mendaftarkan usaha yang ada ke dinas/instansi terkait dengan perdagangan.

### **7.2 Transportasi**

Untuk hal transportasi, masyarakat Kecamatan Lebong Sakti lebih banyak menggunakan kendaraan motor pribadi/ojek motor dan angkutan umum desa, tetapi ada juga yang menggunakan mobil pribadi. Dari data yang berasal dari Kantor

Camat Lebong Sakti, 100 persen jalan yang ada disepanjang Kecamatan Lebong Sakti merupakan jalan kabupaten yang sudah beraspal. Di Kecamatan Lebong Sakti terdapat 8 jembatan jenis besi dan kayu yang merupakan penghubung/jalan lintas antar desa satu kecamatan maupun diluar kecamatan.

### **7.3 Komunikasi**

Hingga tahun 2015 belum tercatat adanya jumlah jenis sarana penunjang kantor pos sebagai salah satu tempat untuk berkomunikasi melalui surat menyurat. Untuk melakukan transaksi melalui kantor pos masyarakat harus menempuh jarak lebih kurang 7,5 km dari ibukota kecamatan. Namun sebagian besar masyarakat Lebong Sakti sudah banyak menggunakan fasilitas telepon seluler sebagai alat komunikasi jarak jauh yang sekarang bisa dijangkau dengan waktu singkat.

**Tabel 7.1** Jumlah Surat Izin Usaha Perdagangan yang Dikeluarkan di Kecamatan Lebong Sakti, 2015  
*Table 7.1* Number of Trade License in Lebong Sakti District, 2015

(Surat/Document)

Uraian <i>Description</i>	Jumlah <i>Total</i>
(1)	(2)
TDUP	-
Jenis SIUP	-
<ul style="list-style-type: none"> <li>• Pedagang Kecil</li> </ul>	115
<ul style="list-style-type: none"> <li>• Pedagang Menengah</li> </ul>	-
<ul style="list-style-type: none"> <li>• Pedagang Besar</li> </ul>	-

Sumber : Kantor Pelayanan Terpadu Kabupaten Lebong  
*Source : Integrated Service Office of Lebong Regency*

## Tabel

**7.2 Keberadaan Sarana Perdagangan Menurut Desa/Kelurahan Kecamatan Lebong Sakti, 2015**

Table

*Means The Existence Of Trade By Village/Wards In Lebong Sakti District, 2015*

(Buah/Unit)

Desa/Kelurahan Wards/Village	Pasar Permenan	Pasar Pekan	Mini Market	Warung/ Toko/Kedai	Restoran
(1)	(2)	(3)	(4)	(5)	(6)
Suka Bumi	-	-	-	13	1
Lemeu Pit	-	-	-	7	-
Tabcak Kauk	-	-	-	4	-
Tabcak Dipoa	-	-	-	6	-
Magelang Baru	-	-	-	14	-
Muning Agung	-	-	-	7	-
Ujung Tanjung I	-	1	-	22	-
Ujung Tanjung II	-	-	-	16	-
Ujung Tanjung III	-	-	-	10	-

Sumber : Kantor Kecamatan Lebong Sakti  
 Source : Lebong Sakti District Office

Tabel

**Jenis Jalan Menurut Tingkat Pemerintahan yang berwenang dan Desa/Kelurahan Kecamatan Lebong Sakti, 2015**

Table

7.3

*Kind of Way Accordig to The Level of Government authorities by village/wards in Lebong Sakti District, 2015*

(Buah/Unit)

Desa/Kelurahan	Negara	Propinsi	Kabupaten
(1)	(2)	(3)	(4)
Suka Bumi	-	√	-
Lemeu Pit	-	√	-
Tabek Kauk	-	√	-
Tabek Dipoa	-	√	-
Magelang Baru	-	√	-
Muning Agung	-	√	-
Ujung Tanjung I	-	√	-
Ujung Tanjung II	-	√	-
Ujung Tanjung III	-	√	-

Sumber : Kantor Kecamatan Lebong Sakti  
 Source : Lebong Sakti District Office

**Tabel 7.4** Jumlah Jembatan dan Jenis Jembatan yang Terdapat Menurut Desa/Kelurahan Kecamatan Lebong Sakti, 2015  
*Table 7.4* Bridge Number And Types Of Bridges By Village/Wards in Lebong Sakti District, 2015

(Buah/Unit)

Desa/Kelurahan	Jumlah	Jenis Jembatan (Terpanjang)*
(1)	(2)	(3)
Suka Bumi	2	Lainnya
Lemeu Pit	1	Beton
Tabeak Kauk	1	Besi dan Kayu
Tabeak Dipoa	1	Besi dan Kayu
Magelang Baru	2	Besi dan Kayu
Muning Agung	1	Besi dan Kayu
Ujung Tanjung I	1	Besi dan Kayu
Ujung Tanjung II	1	Besi dan Kayu
Ujung Tanjung III	1	Besi dan Kayu

*Ket \* a) Beton; b) Kayu; c) Campuran beton dan besi; d) Campuran beton kayu; e) Campuran besai kayu; f) Gantung; g) Lainnya*

Sumber : Kantor Kecamatan Lebong Sakti  
 Source : Lebong Sakti District Office

**Tabel 7.5** Jumlah Jenis Sarana Penunjang Kantor Pos di Kecamatan Lebong Sakti, 2015  
*Table 7.5* Number of Kind Post Office Material in Lebong Sakti District, 2015

(Buah/Unit)

Uraian <i>Description</i>	Jumlah <i>Total</i>
(1)	(2)
Kantor Pos	0
Kantor Pos Pembantu	0
Rumah Pos	0
Pos Keliling Kota	0
Pos Keliling Desa	0
Pos Desa	0
Depot BPM	0
Kantor Pos	0

Sumber : Kantor Pos Cabang Muara Aman  
 Source : Post Office of Muara Aman

**Tabel 7.6 Objek Wisata dan Cagar Budaya di Kecamatan Lebong Sakti, 2015**  
*Table 7.6 Distance of Attractions And Culture Heritage To The District Office In Lebong Sakti District, 2015*

(Km)	
Uraian <i>Description</i>	Jarak dari Kantor Kecamatan <i>Distance from District Office</i>
(1)	(2)
Air Terjun Bioa Ba'es	10
Air Terjun Blau	2
Air Terjun Siapang	1
Keramat Tabo Lai	18
Situs Gelapang Mas	9

Sumber : Dinas Perhubungan dan Parnsenibud Kabupaten Lebong  
*Source : The Transportation, Culture, art and Tourism Service of Lebong Regency*



**Tabel 7.7 Jumlah Kelompok Kesenian di Kecamatan Lebong Sakti, 2015**  
*Table Number of Art Group in Lebong Sakti District, 2015*

(Kelompok/Group)	
Uraian <i>Description</i>	Jumlah <i>Total</i>
(1)	(2)
Sanggar	2
Musik	-
Orgen Tunggal	4
Lainnya	-

Sumber : Dinas Perhubungan dan Parsenibud Kabupaten Lebong  
*Source : The Transportation, Culture, art and Tourism Service of Lebong Regency*

# BAᅀ VIII

## KEUANGAN

<https://www.pengkat.com/go.id>

## **BAB VIII. KEUANGAN**

### **8.1 Pajak**

Pajak adalah iuran rakyat kepada kas negara berdasarkan undang-undang (sehingga dapat dipaksakan) dengan tiada mendapat balas jasa secara langsung. Pajak dipungut berdasarkan norma-norma hukum guna menutup biaya produksi barang-barang dan jasa kolektif untuk mencapai kesejahteraan umum.

Pajak merupakan pendapatan besar negara yang harus didukung oleh segenap rakyatnya demi kemajuan dan kesejahteraan rakyat, namun pada kenyataannya hal ini tidak sesuai dengan realita yang ada di Kecamatan Lebong Sakti.

Dibandingkan tahun 2014, tidak ada Desa yang target realisasi PBB nya sebesar 0 persen. Untuk tahun 2015 target realisasi PBB Desa-desa di Kecamatan lebong Sakti diatas 50 persen jumlah desa yang mencapai target realisasi pajak sebesea 100 persen. Namun masih ada yang belum memenuhi target realisasi PBB yang telah dianggarkan.

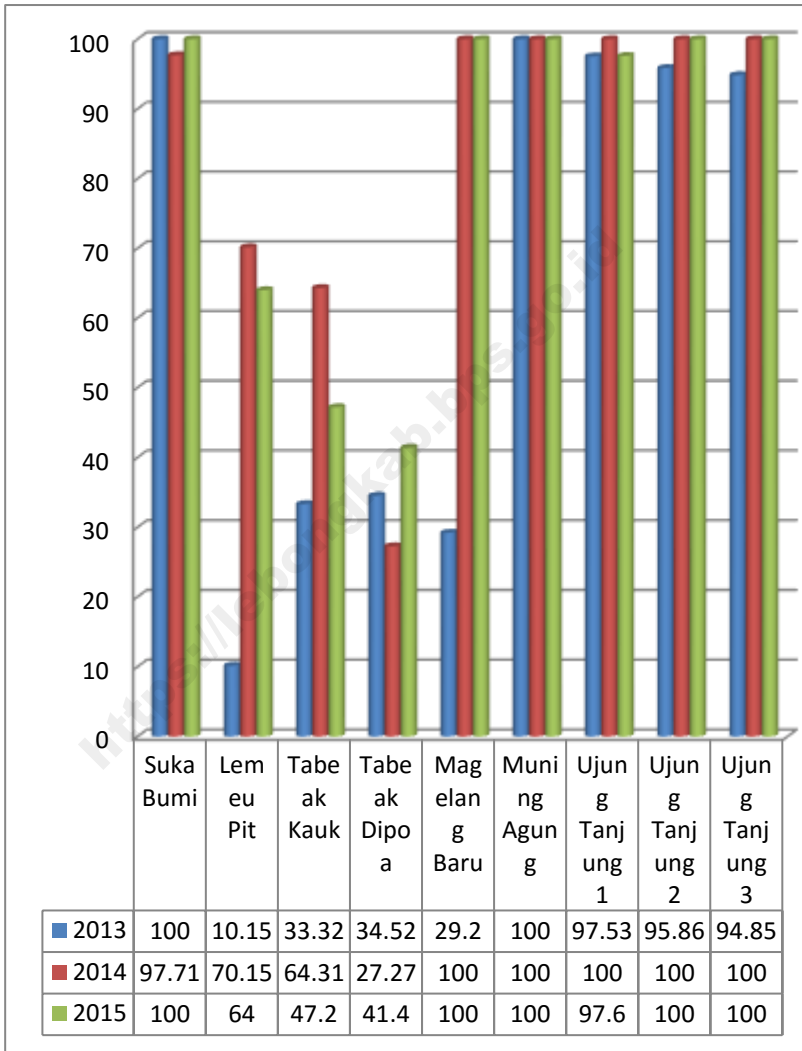
Hal ini mengindikasikan bahwa rendahnya kesadaran masyarakat untuk memenuhi kewajibannya terhadap pemerintah dan lebih sering menuntut hak. Faktor lainnya yang menyebabkan rendahnya penerimaan pajak di Kecamatan Lebong Sakti antara lain penggunaan data yang sudah lama tidak ter-*update*, faktor ekonomi

masyarakat yang kurang mampu, ada penduduk yang sudah pindah ataupun yang sudah meninggal dunia, dan lain sebagainya.

Ada 5 (lima) desa yang berhasil melakukan pencapaian realisasi pajak sebanyak 100 persen yaitu Desa Magelang Baru, Muning Agung, Ujung Tanjung I, Suka Bumi, dan Ujung Tanjung III. Berikut berturut-turut realisasi pajak dari desa yang ada di Kecamatan Lebong Sakti dimulai dari persentase realisasi pajak terkecil yaitu : Desa Tabeak Dipoa (41,4 persen), Desa Tabeak Kauk (47,2 persen), Desa Lemeu Pit (64 persen), dan Desa Ujung Tanjung II (97,6 persen).

Untuk kedepannya diharapkan kepada masyarakat lebih meningkatkan kesadarannya dalam membayar pajak dan juga peran serta pemerintah dalam memberikan dorongan kepada masyarakat untuk aktif dalam membayar pajak.

**Gambar 5. Persentase Realisasi Pajak Bumi dan Bangunan di Kecamatan Lebong Sakti, 2015**



**Tabel 8.1 Jumlah Wajib Pajak, Target dan Realisasi Pajak Bumi dan Bangunan di Kecamatan Lebong Sakti, 2015**

*Table Total Duty Tax, Target and Realization of Land and Housing Tax in Lebong Sakti District, 2015*

<b>Desa/Kelurahan Villages/Wards</b>	<b>Wajib Pajak Duty Taxes (Orang)</b>	<b>Target Pajak Target Taxes (Rp)</b>	<b>Realisasi Realization (Rp)</b>
(1)	(2)	(3)	(4)
Suka Bumi	267	3 107 151	3 107 151
Lemeu Pit	368	6 974 169	4 465 933
Tabepak Kauk	308	4 197 211	1 980 846
Tabepak Dipoa	328	4 412 745	1 825 426
Magelang Baru	212	2 964 862	2 964 862
Muning Agung	145	1 839 916	1 839 916
Ujung Tanjung I	280	3 484 153	3 484 153
Ujung Tanjung II	457	4 654 840	4 544 840
Ujung Tanjung III	357	5 044 024	5 044 024

Sumber : Dinas Pendapatan, Pengelolaan Keuangan dan Aset Daerah Kabupaten Lebong  
 Source : Revenue, Finance and Asset Management Service of Lebong Regency



# DATA

**MENCERDASKAN BANGSA**

<https://lebongkab.bps.go.id>



**BADAN PUSAT STATISTIK  
KABUPATEN LEBONG**

*Jalan Raya Komplek Perkantoran Jalur Dua - Tubei  
website: [lebongkab.bps.go.id](https://lebongkab.bps.go.id); email: [bps1707@bps.go.id](mailto:bps1707@bps.go.id)*