

KECAMATAN SESAYAP HILIR DALAM ANGKA *SESAYAP HILIR DISTRICT IN FIGURES* 2024

Volume 11, 2024



**BADAN PUSAT STATISTIK
KABUPATEN TANA TIDUNG
BPS-STATISTICS TANA TIDUNG REGENCY**



Katalog/*Catalogue*: 1102001.6503040
ISSN 2714-9412

KECAMATAN SESAYAP HILIR DALAM ANGKA *SESAYAP HILIR DISTRICT IN FIGURES* 2024

Volume 11, 2024

<https://tanatidungkab.bps.go.id>



**BADAN PUSAT STATISTIK
KABUPATEN TANA TIDUNG
BPS-STATISTICS TANA TIDUNG REGENCY**

KECAMATAN SESAYAP HILIR DALAM ANGKA
SESAYAP HILIR District in Figures

2024

Volume 11, 2024

Katalog /*Catalogue*: 1102001.6503040

ISSN: 2714-9412

Nomor Publikasi/*Publication Number*: 65030.24017

Ukuran Buku/*Book Size*: 14,8 cm x 21 cm

Jumlah Halaman/*Number of Pages* : ...+... hal/*pages*

Penyusun Naskah/*Manuscript Drafter*:

BPS Kabupaten Tana Tidung

BPS-Statistics Tana Tidung Regency

Penyunting/*Editor*:

BPS Kabupaten Tana Tidung

BPS-Statistics Tana Tidung Regency

Pembuat Kover/*Cover Designer*:

BPS Kabupaten Tana Tidung

BPS-Statistics Tana Tidung Regency

Penerbit/*Publisher*

©BPS Kabupaten Tana Tidung/*BPS-Statistics Tana Tidung Regency*

Sumber Ilustrasi/*Illustration Source*: www.freepik.com

Dilarang mereproduksi dan/atau menggandakan sebagian atau seluruh isi buku ini untuk tujuan komersial tanpa izin tertulis dari Badan Pusat Statistik Kabupaten Tana Tidung.
It is prohibited to reproduce and/or duplicate part or all of this book for commercial purpose without permission from BPS-Statistics Tana Tidung Regency.

TIM PENYUSUN/COMPILERS
KECAMATAN SESAYAP HILIR DALAM ANGKA
SESAYAP HILIR District in Figures
2024

Volume 11, 2024

Pengarah/Director

Achmad Sani Setiawan

Penanggung Jawab/Persons in Charge

Achmad Sani Setiawan

Penyunting/Editors

Prawira Yuda Husada • Amna Ismawati

Pengolah Data dan Penulis Naskah/Data Processor and Writers

Haifa Nurizkya

Penata Letak/Layout Designers

Prawira Yuda Husada

Penerjemah/Translators

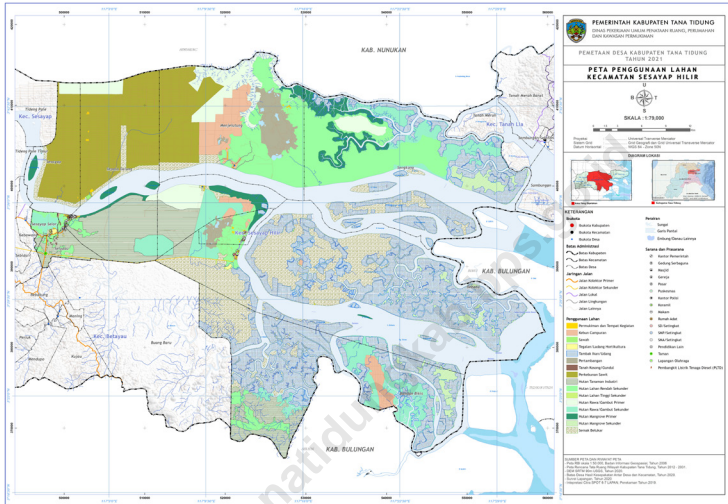
Prawira Yuda Husada • Haifa Nurizkya

KONTRIBUTOR DATA/DATA CONTRIBUTORS

1. Kementerian Agama/*Ministry of Religious Affair*
2. Kementerian Pendidikan dan Kebudayaan/*Ministry of Education and Culture*
3. Badan Pusat Statistik/*BPS-Statistics Indonesia*
4. Dinas Kependudukan dan Pencatatan Sipil Kabupaten Tana Tidung/*Office of Population and Civil Registration of Tana Tidung Regency*
5. Kantor Kecamatan Sesayap Hilir/ *Office of Sesayap Hilir District*
6. Website Sinan Data Kabupaten Tana Tidung (*http://sinandata.tanatidungkab.go.id/*)

PETA WILAYAH KECAMATAN SESAYAP HILIR

MAP OF SESAYAP HILIR DISTRICT



<https://tanatidung.gov.id>

KEPALA BPS KABUPATEN TANA TIDUNG
HEAD OF BPS-STATISTICS TANA TIDUNG REGENCY



ACHMAD SANI SETIAWAN

KATA PENGANTAR

Publikasi **Kecamatan Sesayap Hilir Dalam Angka 2024** ini merupakan serial publikasi yang diterbitkan secara berkala oleh Badan Pusat Statistik (BPS) Kabupaten Tana Tidung. Publikasi ini dimaksudkan untuk memberikan gambaran yang lengkap dan akurat tentang pembangunan dan sekaligus perkembangan perstatistikaan di daerah ini.

Dalam penyusunan buku Kecamatan Sesayap Hilir Dalam Angka ini, data yang dihimpun selain bersumber dari data primer juga bersumber dari data sekunder, baik dari instansi pemerintahan maupun swasta. Seperti halnya pada publikasi terdahulu, setiap tahunnya selalu diupayakan perbaikan angka-angka pada tabel-tabel yang disajikan, demikian pula pada publikasi ini. Selain itu, juga terdapat penambahan dan pengembangan data guna melengkapi isi dan validitas data sesuai dengan dinamika pembangunan dan pemerintahan yang berkembang.

Meskipun telah diupayakan kelengkapan dan penyempurnaan data yang disajikan namun masih terasa belum dapat memenuhi kebutuhan pemakai data. Oleh karena itu kami mengharapkan saran, pendapat dan kritik yang konstruktif dari berbagai pihak, untuk perbaikan dan penyempurnaan publikasi ini dimasa yang akan datang.

Kepada semua Dinas/Instansi/Lembaga Pemerintah maupun Swasta yang telah membantu menyediakan data dalam kegiatan penyusunan Buku **Kecamatan Sesayap Hilir Dalam Angka 2024** ini, kami sampaikan ucapan terima kasih, semoga kerjasama kita dapat terus ditingkatkan.

Akhirnya semoga publikasi ini bermanfaat bagi kita semua dalam menyusun dan melaksanakan pembangunan.

Tideng Pale, September 2024

Kepala BPS
Kabupaten Tana Tidung



Achmad Sani Seljawan

PREFACE

Sesayap Hilir District in Figures 2023 is a series of from previous publication which periodically published by BPS-Statistic Tana Tidung Regency. This Publication intended to provide complete and accurate picture about development and the activity of statistic in this region.

In the preparation of this book, both primary and secondary data were collected from public and private institution. For the completion of its content and of data validity following the development and governmental dinamism and development of statistical data and annually figures always renewed.

Although some efforts for the completion already been made, however maybe it not yet meet the need of data users. Therefore, any constructive criticism and suggestion for the improvement of the publication very needed.

Our gratitude goes to all parties and all the offices/institutions/government and private institutions that have helped provide data in preparation this book. I hope our cooperation can keep being endlessly increased.

Finally, we hope this book will be greatly beneficial for the readers in preparation and implementation development.

Tidenge Pale, September 2024
Head of BPS-Statistics
Tana Tidung Regency



ACHMAD SANI SETIAWAN

DAFTAR ISI/CONTENTS
KECAMATAN SESAYAP HILIR DALAM ANGKA
SESAYAP HILIR District in Figures
2024
 Volume 11, 2024

	Halaman <i>Page</i>
Kata Pengantar	xi
Preface	xii
Daftar Isi/Contents	xiii
Daftar Tabel/ <i>List of Tables</i>	xv
Daftar Gambar/ <i>List of Figures</i>	xxii
Penjelasan Umum/ <i>Explanatory Notes</i>	xxiv
Daftar Singkatan/ <i>List of Abbreviation</i>	xxvi
1. Geografi/1	1
2. Pemerintahan/ <i>Government</i>	11
3. Penduduk/ <i>Population</i>	27
4. Sosial dan Kesejahteraan Rakyat/ <i>Social and Welfare</i>	37
5. Pertanian/ <i>Agriculture</i>	67
6. Pariwisata, Transportasi, dan Komunikasi/ <i>Tourism, Transportation, and Communication</i>	87
7. Perbankan, Koperasi, dan Perdagangan/ <i>Banking, Cooperative, and Trade</i> 101	101
Daftar Pustaka/ <i>Bibliography</i>	113

DAFTAR TABEL/LIST OF TABLES

Tabel Table		Halaman Page
1.	GEOGRAFI/1	
1.1	KEADAAN GEOGRAFI GEOGRAPHY CONDITION	
1.1.1	Luas Daerah Menurut Desa/Subdistrict di Kecamatan Sesayap Hilir, 2023	
	<i>Total Area by Villages/Subdistrict in Sesayap Hilir District, 2023.....</i>	8
1.1.2	Ketinggian Desa dari Permukaan Laut Menurut Lokasi Pengukuran di Kecamatan Sesayap Hilir, 2023 <i>Altitude of Village by Location of Measurement In Sesayap Hilir Subdiscrit, 2023.....</i>	9
1.1.3	Jarak ke Ibukota Kecamatan dan Ibukota Kabupaten/Kota Menurut Desa/Subdistrict di Kecamatan Sesayap Hilir (km), 2023 . <i>Distance to the District Capital and Regency/Municipal Capital by Villages/Subdistrict in Sesayap Hilir District (km), 2023</i>	10
2.	PEMERINTAHAN/GOVERNMENT	
2.1	WILAYAH ADMINISTRATIF ADMINISTRATIVE AREA	
2.1.1	Jumlah Rukun Warga (RW) dan Rukun Tetangga (RT) Menurut Desa/Subdistrict di Kecamatan Sesayap Hilir, 2023 <i>Number of Rukun Warga and Rukun Tetangga by Villages¹/ Subdistrict in Sesayap Hilir District, 2023</i>	18
2.2	SUMBER DAYA MANUSIA HUMAN RESOURCES	
2.2.1	Jumlah Pegawai Negeri Sipil Menurut Pemerintah Daerah dan Jenis Kelamin di Kecamatan Sesayap Hilir, 2023 <i>Number of Civil Servants by Local Government and Sex in Sesayap Hilir District, 2023</i>	19
2.2.2	Jumlah Pegawai Negeri Sipil Pemerintah Daerah Kecamatan Sesayap Hilir Menurut Tingkat Pendidikan dan Jenis Kelamin, 2023	

Tabel Table	Halaman Page
	20
2.2.3	21
2.2.4	22
2.2.5	
2.2.6	24
2.2.7	25
3.	
	34
3.2	36
4.	

**4.1 PENDIDIKAN
EDUCATION**

4.1.1	Banyaknya Desa ¹ /Subdistrict yang Memiliki Fasilitas Sekolah Menurut Tingkat Pendidikan di Kecamatan Sesayap Hilir, 2021–2023 <i>Number of Villages¹/Subdistrict Having Educational Facilities by Educational Level in Sesayap Hilir District, 2021–2023.....</i>	45
4.1.2	Jumlah Sekolah Menurut Tingkat Pendidikan di Kecamatan Sesayap Hilir, 2023/2024 <i>Number of Schools by Educational Level in Sesayap Hilir District, 2023/2024</i>	46
4.1.3	Jumlah Guru Menurut Tingkat Pendidikan di Kecamatan Sesayap Hilir, 2023/2024 <i>Number of Teachers by Educational Level in Sesayap Hilir District, 2023/2024</i>	47
4.1.4	Jumlah Murid Menurut Tingkat Pendidikan di Kecamatan Sesayap Hilir, 2023/2024 <i>Number of Pupils by Educational Level in Sesayap Hilir District, 2023/2024</i>	48

**4.2 KESEHATAN
HEALTH**

4.2.1	Banyaknya Desa ¹ /Subdistrict yang Memiliki Sarana Kesehatan Menurut Jenis Sarana Kesehatan di Kecamatan Sesayap Hilir, 2021–2023 <i>Number of Villages¹/Subdistrict Health Facilities by Type of Health Facilities in Sesayap Hilir District, 2021–2023</i>	49
4.2.2	Banyaknya Warga Penderita Kekurangan Gizi Menurut Desa/Subdistrict di Kecamatan Sesayap Hilir, 2023 <i>Number of People with Malnutrition by Villages/Subdistrict in Sesayap Hilir District, 2023.....</i>	50
4.2.3	Jumlah Tenaga Kesehatan di Kecamatan Sesayap Hilir, 2023 <i>Number of Health Personel in Sesayap Hilir District, 2023.....</i>	51

4.3 PERUMAHAN DAN LINGKUNGAN

HOUSING AND ENVIRONMENT

4.3.1	Banyaknya Desa ¹ /Subdistrict Menurut Sumber Air Minum Sebagian Besar Keluarga di Kecamatan Sesayap Hilir, 2021–2023 <i>Number of Villages¹/Subdistrict by Drinking Water Source of Majority Family in Sesayap Hilir District, 2021–2023</i>	52
4.3.2	Banyaknya Keluarga Menurut Desa/Subdistrict dan Jenis Pengguna Listrik di Kecamatan Sesayap Hilir, 2023 <i>Number of Family by Villages/Subdistrict and Type of Electricity Consumer in Sesayap Hilir District, 2023</i>	53
4.3.3	Banyaknya Desa ¹ /Subdistrict Menurut Sumber Penerangan Jalan Utama Desa/Subdistrict di Kecamatan Sesayap Hilir, 2021–2023 <i>Number of Villages¹/Subdistrict by Source of Villages/Subdistrict's Main Street Illumination in Sesayap Hilir District, 2021–2023</i>	54
4.3.4	Banyaknya Desa ¹ /Subdistrict Menurut Penggunaan Fasilitas Tempat Buang Air Besar Sebagian Besar Keluarga di Kecamatan Sesayap Hilir, 2021–2023 <i>Number of Villages¹/Subdistrict by Toilet Facility Used by Majority Family in Sesayap Hilir District, 2021–2023</i>	55
4.3.5	Banyaknya Desa/Subdistrict Menurut Jenis Bahan Bakar untuk Memasak yang Digunakan Sebagian Besar Keluarga di Kecamatan Sesayap Hilir, 2023 <i>Number of Villages/Subdistrict by Type of Cooking Fuel Used by Majority Family in Sesayap Hilir District, 2023</i>	56
4.4	AGAMA DAN SOSIAL LAINNYA RELIGION AND OTHER SOCIAL AFFAIRS	
4.4.1	Jumlah Tempat Peribadatan Menurut Desa/ Subdistrict di Kecamatan Sesayap Hilir, 2023 <i>Number of Worship Places by Villages/Subdistrict in Sesayap Hilir District, 2023</i>	57
4.4.2	Banyaknya Kejadian Bencana Alam Menurut Desa/Subdistrict dan Jenis Bencana Alam di Kecamatan Sesayap Hilir, 2023 <i>Number of Natural Disaster Events by Villages/Subdistrict and Type of Natural Disaster in Sesayap Hilir District, 2023</i>	58

Tabel Table	Halaman Page	
4.4.3	<p>Banyaknya Korban Jiwa Akibat Bencana Alam Menurut Desa/Subdistrict dan Jenis Bencana Alam di Kecamatan Sesayap Hilir, 2023 <i>Number of Fatalities Due to Natural Disasters by Villages/Subdistrict and Type of Natural Disaster in Sesayap Hilir District, 2023</i>.....</p>	61
4.4.4	<p>Keberadaan Fasilitas/Upaya Antisipasi/Mitigasi Bencana Alam Menurut Desa/Subdistrict di Kecamatan Sesayap Hilir, 2023 <i>Existence of Facilities/Efforts for Anticipation/Mitigation of Natural Disasters by Villages/Subdistrict by Villages/Subdistrict in Sesayap Hilir District, 2023</i>.....</p>	64
4.4.5	<p>Banyaknya Desa/Subdistrict yang Memiliki Kelompok Kegiatan Olahraga Menurut Jenis Olahraga dan Ketersediaan Fasilitas/Lapangan Olahraga di Kecamatan Sesayap Hilir, 2023 <i>Number of Villages/Subdistrict Having Sport Activities Groups by Type of Sport and Availability of Sport Facilities/Fields in Sesayap Hilir District, 2023</i>.....</p>	66
5. PERTANIAN/AGRICULTURE		
5.1	<p>Luas Panen Tanaman Sayuran dan Buah-buahan Semusim Menurut Jenis Tanaman di Kecamatan Sesayap Hilir (ha), 2020–2023 <i>Harvested Area of Seasonal Vegetables and Fruits by Kind of Plant in Sesayap Hilir District (ha), 2020–2023</i>.....</p>	74
5.2	<p>Produksi Tanaman Sayuran dan Buah-buahan Semusim Menurut Jenis Tanaman di Kecamatan Sesayap Hilir (kuintal), 2020–2023 <i>Production of Seasonal Vegetables and Fruits by Kind of Plant in Sesayap Hilir District (quintal), 2020–2023</i>.....</p>	76
5.3	<p>Luas Panen Tanaman Biofarmaka Menurut Jenis Tanaman di Kecamatan Sesayap Hilir (m²), 2020–2023 <i>Harvested Area of Medicinal Plants by Kind of Plant in Sesayap Hilir District (m²), 2020–2023</i>.....</p>	78
5.4	<p>Produksi Tanaman Biofarmaka Menurut Jenis Tanaman di Kecamatan Sesayap Hilir (kg), 2020–2023 <i>Production of Medicinal Plants by Kind of Plant in Sesayap Hilir District (kg), 2020–2023</i>.....</p>	79

Tabel Table	Halaman Page
5.5	80
Luas Panen Tanaman Hias Menurut Jenis Tanaman di Kecamatan Sesayap Hilir (m ²), 2020–2023 <i>Harvested Area of Ornamental Plants by Kind of Plant in Sesayap Hilir District (m²), 2020–2023.....</i>	
5.6	81
Produksi Tanaman Hias Menurut Jenis Tanaman di Kecamatan Sesayap Hilir (tangkai), 2020–2023 <i>Production of Ornamental Plants by Kind of Plant n Sesayap Hilir District (stalks), 2020–2023.....</i>	
5.7	82
Produksi Buah-Buahan dan Sayuran Tahunan Menurut Jenis Tanaman di Kecamatan Sesayap Hilir (kuintal), 2020–2023 <i>Production of Annual Fruits and Vegetables by Kind of Plant in Sesayap Hilir District (quintal), 2020–2023.....</i>	
5.8	84
Luas Areal Tanaman Perkebunan Menurut Jenis Tanaman di Kecamatan Sesayap Hilir (ha), 2020–2023 <i>Planted Area of Estate Crops by Type of Crops in Sesayap Hilir District (ha), 2020–2023.....</i>	
5.9	85
Produksi Perkebunan Menurut Jenis Tanaman di Kecamatan Sesayap Hilir (ton), 2020–2023 <i>Production of Estate Crops by Type of Crops in Sesayap Hilir District (ton), 2020–2023</i>	
6.	
PARIWISATA, TRANSPORTASI, DAN KOMUNIKASI/TOURISM, TRANSPORTATION, AND COMMUNICATION	
6.1	
PARIWISATA TOURISM	
6.1.1	94
Jumlah Sarana Akomodasi Menurut Desa/Subdistrict dan Jenis Akomodasi di Kecamatan Sesayap Hilir, 2023 <i>Number of Accomodation Facilities by Villages/Subdistrict and Type of Accomodation in Sesayap Hilir District, 2023.....</i>	
6.2	
TRANSPORTASI TRANSPORTATION	
6.2.1	95
Prasarana dan Sarana Transportasi Antardesa/Subdistrict Menurut Desa/Subdistrict di Kecamatan Sesayap Hilir, 2023 <i>Inter-Villages/Subdistrict Transportation Infrastructure and Facilities by Villages/Subdistrict in Sesayap Hilir District, 2023.....</i>	

**6.3 KOMUNIKASI
COMMUNICATION**

6.3.1	Keberadaan Kantor Pos/Pos Pembantu/Rumah Pos, Pos Keliling, dan Perusahaan/Agen Jasa Ekspedisi Swasta Menurut Desa/Subdistrict di Kecamatan Betayau, 2023 <i>Number of Post Office/Subsidiary of Post Office, Mobile Portal Service, Private Expedition Service Company by Villages/Subdistrict in Betayau District, 2023</i>	97
6.3.2	Jumlah Menara Telepon seluler dan Operator Layanan Komunikasi Telepon Seluler Menurut Desa/ Subdistrict di Kecamatan Sesayap Hilir, 2023 <i>Number of Base Transceiver Station (BTS) and Cellular Phone Communication Service Operators by Villages/Subdistrict in Sesayap Hilir District, 2023</i>	98
6.3.3	Kekuatan Sinyal Telepon Seluler dan Jenis Sinyal Internet Telepon Seluler Menurut Desa/ Subdistrict di Kecamatan Sesayap Hilir, 2023 <i>The Strenght of Celular Phone Signal by Villages/Subdistrict in Sesayap Hilir District, 2023</i>	99

**7. PERBANKAN, KOPERASI, DAN PERDAGANGAN/BANKING,
COOPERATIVE, AND TRADE**

7.1	Banyaknya Sarana Lembaga Keuangan Bank Menurut Desa/ Subdistrict dan Jenis Bank di Kecamatan Sesayap Hilir, 2023 <i>Number of Bank by Villages/Subdistrict and Type of Bank in Sesayap Hilir District, 2023</i>	108
7.2	Banyaknya Koperasi Aktif Menurut Menurut Desa/Subdistrict dan Jenis Koperasi di Kecamatan Sesayap Hilir, 2023 <i>Number of Cooperative by Villages/Subdistrict and Type of Cooperative in Sesayap Hilir District, 2023</i>	109
7.3	Banyaknya Sarana Perdagangan Menurut Desa/Subdistrict dan Jenis Sarana Perdagangan di Kecamatan Sesayap Hilir, 2023 <i>Number of Trade Facilities by Villages/Subdistrict and Type of Trade Facilities in Sesayap Hilir District, 2023</i>	111

DAFTAR GAMBAR/LIST OF FIGURES

Gambar Figure		Halaman Page
1.1	Luas Daerah menurut Desa/Subdistrict (%), 2023 <i>Total Area by Village/Subdistrict (%), 2023</i>	6
1.2	Jarak ke Ibukota Kecamatan Menurut Desa/Subdistrict di Kecamatan Sesayap Hilir (km), 2023 <i>Distance to the District Capital by Village/Subdistrict in Sesayap Hilir District (km), 2023</i>	7
2.1	Persentase Pegawai Negeri Sipil Daerah menurut Jenis Kelamin di Kantor Kecamatan Sesayap Hilir, 2023 <i>.... Number of Local Civil Servants by sex in Sesayap Hilir District,2023</i>	16
2.2	Persentase Pegawai Negeri Sipil menurut Pendidikan di Kantor Kecamatan Sesayap Hilir, 2022 <i>Number of Civil Servants by Education Office in Sesayap Hilir District, 2023</i>	17
3.1	Persentase Penduduk Menurut Desa di Kecamatan Sesayap Hilir, 2023 <i>Percentage of Populatiom by Village in Sesayap Hilir District, 2023</i>	32
3.2	Jumlah Penduduk Menurut Kelompok Umur, 2023 <i>Population by Age Group, 2023</i>	33
4.1	Rasio Murid Guru Menurut Tingkat Pendidikan di Kecamatan Sesayap Hilir,2022/2023 <i>Student-Teacher Ratio by Educational Level in Sesayap Hilir District, 2022/2023</i>	43
4.2	Jumlah Tempat Peribadatan di Kecamatan Sesayap Hilir, 2023 <i>Number of Worship Places in Sesayap Hilir District, 2023</i>	44
5.1	Produksi Tanaman Sayuran dan Buah-Buahan Semusim menurut Jenis Tanaman di Kecamatan Sesayap Hilir (Kuintal), 2023	

 <i>Production of Seasonal Vegetables and Fruits by Kind of Plant in Sesayap Hilir District (ton), 2023.....</i>	72
5.2	Produksi Tanaman Biofarmakan Menurut Jenis Tanaman di Kecamatan Sesayap Hilir (kg), 2023 <i>Production of Medical Plants by Kind of Plant in Sesayap Hilir District (kg), 2023</i>	73
6.1	Jumlah Menara Telepon Seluler, 2023 <i>Number of Base Transceiver Station (BTS), 2023</i>	92
6.2	Persentase Jumlah Desa/Subdistrict Menurut Jenis Permukaan Jalan Darat Terluas di Kecamatan Sesayap Hilir, 2023 <i>Percentage of Villages/Subdistrict by Type of The Widest Road Surface in Sesayap Hilir District, 2023</i>	93
7.1	Persentase Jumlah Desa/Subdistrict Menurut Keberadaan Sarana Lembaga Keuangan Bank di Kecamatan Sesayap Hilir, 2023 <i>Percentage of Villages/Subdistrict by Availability of Bank in Sesayap Hilir District, 2023</i>	106
7.2	Persentase Jumlah Desa/Subdistrict Menurut Sarana Perdagangan di Kecamatan Sesayap Hilir, 2023 <i>Percentage of Villages/Subdistrict by Trade Facilities In Sesayap Hilir District, 2023.....</i>	107

PENJELASAN UMUM/EXPLANATORY NOTES

Tanda-tanda, satuan-satuan, dan lain-lainnya yang digunakan dalam publikasi ini adalah sebagai berikut:

Symbols, measurement units, and acronyms which are used in this publication, are as follows:

1. TANDA-TANDA/SYMBOLS

Data tidak tersedia/ <i>Data not available</i>	: ...
Tidak ada atau nol / <i>Null or zero</i>	: -
Data dapat diabaikan/ <i>Data negligible</i>	: ~0
Tanda decimal/ <i>Decimal point</i>	: ,
Data tidak dapat ditampilkan/ <i>Not applicable</i>	: NA
Angka estimasi/ <i>Estimated figures</i>	: e
Angka diperbaiki/ <i>Revised figures</i>	: r
Angka sementara/ <i>Preliminary figures</i>	: *
Angka sangat sementara/ <i>Very preliminary figures</i>	: **
Angka sangat sangat sementara/ <i>Very very preliminary figures</i>	: ***

2. SATUAN/UNITS

barel/ <i>barrel</i>	: 158,99 liter/ <i>litres</i> = 1/6,2898 m ³
hektare (ha)/ <i>hectare (ha)</i>	: 10.000 m ²
kilometer (km)/ <i>kilometres (km)</i>	: 1.000 meter/ <i>meters (m)</i>
knot/ <i>knot</i>	: 1,8523 km/jam (<i>km/hour</i>)
kuintal/ <i>quintal</i>	: 100 kg
KWh	: 1.000 Watt <i>hour</i>
MWh	: 1.000 KWh
liter (untuk beras)/ <i>litre (for rice)</i>	: 0,80 kg
MMSCF	: 1/35,3 m ³
metrik ton (m.ton)/ <i>metric ton (m. ton)</i>	: 0,98421 long ton = 1.000 kg
ons/ <i>ounce</i>	: 28,31 gram/ <i>grams</i>
ton	: 1.000 kg

Satuan lain: buah, dus, butir, helai/lembar, kaleng, batang, pulsa, ton kilometer (ton-km), jam, menit, persen (%).

Other units: unit, pack, pieces, sheet, tin, pulse, ton-kilometres(ton-km), hour, minute, percent (%).

Perbedaan angka di belakang koma disebabkan oleh pembulatan angka.
The difference in decimal numbers is caused by rounding.

DAFTAR SINGKATAN/LIST OF ABBREVIATION

SI	: Stasiun Iklim/ <i>Climate Station</i>
SMPK	: Stasiun Meterologi Pertanian Khusus/ <i>Special Agricultural Meteorological Station</i>
t.t	: Tempat tidur/ <i>Bed</i>
BCG	: Bacillus Calmette Guerin
DPT	: Difteri, Pertusis, Tetanus/ <i>Diphtheria, Tetanus, and Pertussis</i>
TT	: Tetanus Toxoid
IOT	: Industri Obat Tradisional/ <i>Traditional Medicine Industry</i>
IKOT	: Industri Kecil Obat Tradisional/ <i>Traditional Medicine Small Industry</i>
Alkes	: Alat kesehatan/ <i>Health Kits</i>
PKRT	: Perbekalan Kesehatan Rumah tangga/ <i>Household Health Logistics</i>
Kompl	: Komplemen/ <i>Complement</i>
IRTP	: Industri Pangan Produksi Rumah Tangga/ <i>Foods Home Industry</i>
PBF	: Pedagang Besar Farmasi/ <i>Pharmacy Whole-seller</i>
GFK	: Gudang Farmasi Kab/Kota/Regency/ <i>Municipality Pharmacy Warehouse</i>
RB	: Rumah Bersalin/ <i>Delivery House</i>
Pustu	: Puskesmas pembantu/ <i>Auxiliary Public Health Center</i>
BP	: Balai Pengobatan/ <i>Polyclinic</i>
TPS	: Tempat Pembuangan Sampah Sementara / <i>landfill</i>
Jamkesmas	: Jaminan kesehatan masyarakat miskin/ <i>Poor public health insurance</i>
PJKMU	: Program Jaminan Kesehatan Masyarakat Umum/ <i>General Public Health Insurance Program</i>
SIUP	: Surat Ijin Usaha Perdagangan/ <i>Trading Permission Letter</i>
TDP	: Tanda Daftar Perusahaan/ <i>Company Registration Identity</i>
API	: Angka Pengenal Importir/ <i>Importer's Identity Number</i>



01

GEOGRAFI DAN IKLIM
GEOGRAFY AND CLIMATE

PENJELASAN TEKNIS**TECHNICAL NOTES**

1. Secara astronomis, Indonesia terletak antara $6^{\circ} 08'$ Lintang Utara dan $11^{\circ} 15'$ Lintang Selatan dan antara $94^{\circ} 45'$ – $141^{\circ} 05'$ Bujur Timur dan dilalui oleh garis ekuator atau garis khatulistiwa yang terletak pada garis lintang 0° .
 2. Berdasarkan posisi geografisnya, Kabupaten Tana Tidung memiliki batas-batas:
Utara – Kabupaten Nunukan;
Selatan – Kabupaten Bulungan;
Barat – Kabupaten Malinau;
Timur – Kecamatan Sesayap dan Kecamatan Bunyu.
 3. Kecamatan Sesayap Hilir terdiri dari delapan desa yaitu Seludau, Sesayap, Sepala Dalung, Bandan Bikis, Bebatu, Sengkong, Manjelutung, dan Sesayap Hilir.
1. *Astronomically, Indonesia is located between $6^{\circ} 08'$ North latitude and $11^{\circ} 15'$ South latitude, and between $94^{\circ} 45'$ and $141^{\circ} 05'$ East longitude and lies on equator line located at 0° latitude line.*
 2. *In terms of geographic position, Sesayap Hilir District has boundaries as follows:
North - Nunukan Regency;
South - Bulungan Regency;
West - Malinau Regency;
East - Sesayap District and Bunyu District.*
 3. *Sesayap Hilir District has eight villages namely Seludau, Sesayap, Sepala Dalung, Badan Bikis, Bebatu, Sengkong, Manjelutung, dan Sesayap Hilir.*

<https://tanatidungkab.bps.go.id>

ULASAN

Undang-Undang Republik Indonesia Nomor 34 Tahun 2007 berisi tentang pembentukan Kabupaten Tana Tidung di Provinsi Kalimantan Utara. Wilayah Kabupaten Tana Tidung berasal dari sebagian wilayah Kabupaten Bulungan yang terdiri atas: Kecamatan Sesayap, Sesayap Hilir, dan Tana Lia.

Tahun 2012, diterbitkan peraturan daerah Nomor 10 Tahun 2012 tentang pembentukan Kecamatan Muruk Rian dan Kecamatan Betayau. Saat ini sudah terdapat 6 desa di Kecamatan Muruk Rian.

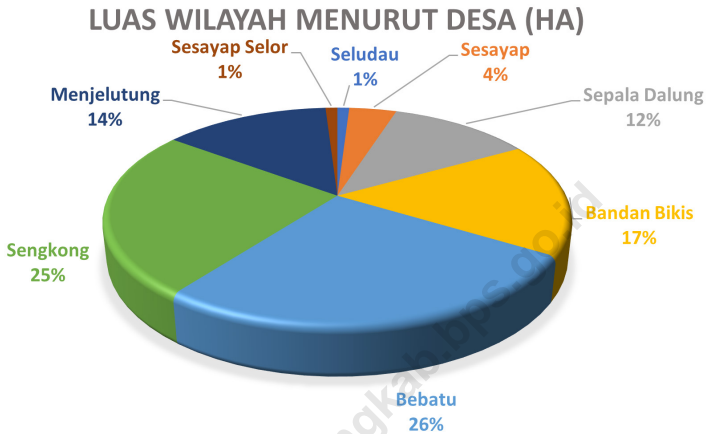
Berdasarkan posisi geografisnya, Kecamatan Sesayap Hilir memiliki batas-batas:
 Utara – Kabupaten Nunukan;
 Selatan – Kecamatan Sesayap, Kecamatan Betayau, dan Kabupaten Bulungan;
 Barat – Kecamatan Sesayap;
 Timur – Kecamatan Bunyu dan Kota Tarakan.

DESCRIPTION

The Law of the Republic of Indonesia Number 34 in 2007 is about establishment of Tana Tidung in North Kalimantan province. The district of Tana Tidung from Bulungan parts consist of Sesayap, Sesayap Hilir, and Tana Lia District.

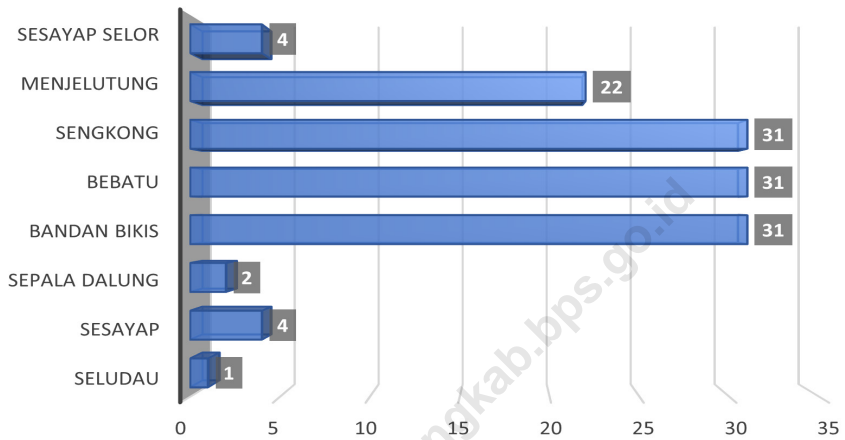
In 2012, the law of regency Number 10 in 2012, about Muruk Rian District and Betayau District establishment. Now, there are 6 villages in Muruk Rian District.

*In terms of geographic position, Sesayap Hilir District has boundaries as follows:
 North - Nunukan Regency;
 South - Sesayap District, Betayau District, and Bulungan Regency;
 West - Sesayap District;
 East - Bunyu District and Tarakan City.*



Sumber/Source : Kantor Kecamatan Sesayap Hilir/Office of Sesayap Hilir District

Gambar 1.1 Luas Daerah menurut Desa/Subdistrict (%), 2023
Figures Total Area by Village/Subdistrict (%), 2023



Sumber/Source : Kantor Kecamatan Sesayap Hilir/Office of Sesayap Hilir District

Gambar 1.2
Figures

Jarak ke Ibukota Kecamatan Menurut Desa/Subdistrict di Kecamatan Sesayap Hilir (km), 2023
Distance to the District Capital by Village/Subdistrict in Sesayap Hilir District (km), 2023

1.1 KEADAAN GEOGRAFI GEOGRAPHY CONDITION

Tabel 1.1.1 Luas Daerah Menurut Desa/Subdistrict di Kecamatan Sesayap Hilir, 2023
Table 1.1.1 Total Area by Villages/Subdistrict in Sesayap Hilir District, 2023

Desa/Subdistrict Village/Subdistrict	Luas Total Area (km ² /sq.km)	Persentase terhadap Luas Kecamatan Percentage to District Area
(1)	(2)	(3)
Seludau	19,22	1
Sesayap	78,26	4
Sepala Dalung	222,66	12
Bandan Bikis	328,06	17
Bebatu	500,87	27
Sengkong	462,06	25
Menjelutung	257,38	14
Sesayap Selor	10,58	1
Sesayap Hilir	1879,09	100,00

Sumber/Source: Website Sinan Data Kabupaten Tana Tidung (<http://sinandata.tanatidungkab.go.id/statistik>)

Tabel 1.1.2
Table

Ketinggian Desa dari Permukaan Laut Menurut Lokasi Pengukuran di Kecamatan Sesayap Hilir, 2023
Altitude of Village by Location of Measurement In Sesayap Hilir Subdiscriit, 2023

Desa/Subdistrict Village/Subdistrict	Ketinggian Height (M)	Lokasi Pengukuran Location of Measurement
(1)	(2)	(3)
Seludau	11	Kantor Desa
Sesayap	7	Kantor Desa
Sepala Dalung	13	Kantor Desa
Bandan Bikis	10	Kantor Desa
Bebatu	45	Kantor Desa
Sengkong	8	Kantor Desa
Menjelutung	11	Kantor Desa
Sesayap Selor	40	Kantor Desa

Sumber/Source: Kantor Kecamatan Sesayap Hilir/Office of Sesayap Hilir Subdiscriit

Tabel
Table 1.1.3

Jarak ke Ibukota Kecamatan dan Ibukota Kabupaten/Kota Menurut Desa/Subdistrict di Kecamatan Sesayap Hilir (km), 2023
Distance to the District Capital and Regency/Municipal Capital by Villages/Subdistrict in Sesayap Hilir District (km), 2023

Desa/Subdistrict Village/Subdistrict	Jarak ke Ibukota Kecamatan Distance to District Capital	Jarak ke Ibukota Kabupaten/ Kota Distance to Regency/Municipal Capital
(1)	(2)	(3)
Seludau	1	5
Sesayap	4	7
Sepala Dalung	2	7
Bandan Bikis	31	28
Bebatu	31	26
Sengkong	31	28
Menjelutung	22	30
Sesayap Selor	4	4

Sumber/Source: Kantor Kecamatan Sesayap Hilir/Office of Sesayap Hilir District



02

PEMERINTAHAN
GOVERNMENT

PENJELASAN TEKNIS**TECHNICAL NOTES**

- | | |
|---|---|
| <p>1. Anggota Dewan Perwakilan Rakyat Daerah (DPRD) dipilih melalui pemilihan umum (pemilu) dan dilantik dalam masa jabatan lima tahun.</p> | <p>1. <i>Regional House of Representatives (DPRD) members are elected through a general election and appointed for a five-years membership.</i></p> |
| <p>2. Susunan pemerintahan Republik Indonesia periode 2019–2024 terdiri dari presiden, wakil presiden, lembaga tinggi negara, kementerian, setingkat menteri, dan Lembaga Pemerintahan Non Kementerian (LPNK).</p> | <p>2. <i>The government structure of the Republic of Indonesia period 2019–2024 consists of president, vice president, state supreme agencies, ministries, ministerial level institutions, and non-ministerial institutions.</i></p> |
| <p>3. Lembaga tinggi negara terdiri dari Majelis Permusyawaratan Rakyat (MPR), Dewan Perwakilan Rakyat (DPR), Badan Pemeriksa Keuangan (BPK), Mahkamah Agung (MA), Dewan Perwakilan Daerah (DPD), Mahkamah Konstitusi (MK), dan Komisi Yudisial (KY).</p> | <p>3. <i>State supreme agencies consist of The People's Consultative Assembly, The House of Representative, The Audit Board of the Republic of Indonesia, Supreme Court, Local Councils, Constitutional Court, and Judicial Commission.</i></p> |
| <p>4. Kementerian terdiri dari kementerian koordinator dan kementerian departemen.</p> | <p>4. <i>Ministries consist of coordinating ministry and departmental ministry.</i></p> |
| <p>5. Kementerian koordinator terdiri dari bidang politik, hukum, dan keamanan (Polhukam), bidang perekonomian, bidang pembangunan manusia dan kebudayaan, dan bidang kemaritiman.</p> | <p>5. <i>Coordinating ministries consist of Coordinating Ministry for Political, Legal, and Security Affairs, Coordinating Ministry for the Economy, Coordinating Ministry for Maritime Affairs, and Coordinating Ministry for Human Development and Culture.</i></p> |
| <p>6. Kementerian departemen terdiri dari kementerian Sekretaris Negara, Kementerian</p> | <p>6. <i>Departmental Ministries consist of State Secretary; Ministry of Home Affairs; Ministry of Foreign</i></p> |

Dalam Negeri, Kementerian Luar Negeri, Kementerian Perencanaan Pembangunan Nasional/Bappenas, Kementerian Pertahanan, Kementerian Hukum dan Hak Asasi Manusia, Kementerian Keuangan, Kementerian Energi dan Sumber Daya Mineral, Kementerian Perindustrian, Kementerian Perdagangan, Kementerian Pertanian, Kementerian Perhubungan, Kementerian Kelautan dan Perikanan, Kementerian Ketenagakerjaan, Kementerian Badan Usaha Milik Negara, Kementerian Koperasi dan UKM, Kementerian Pekerjaan Umum dan Perumahan Rakyat, Kementerian Lingkungan Hidup dan Kehutanan, Kementerian Agraria dan Tata Ruang Badan Pertanahan Nasional, Kementerian Kesehatan, Kementerian Kebudayaan dan Pendidikan Dasar Menengah, Kementerian Sosial, Kementerian Agama, Kementerian Pariwisata, Kementerian Komunikasi dan Informatika, Kementerian Pendayagunaan Aparatur Negara dan Reformasi Birokrasi, Kementerian Pemuda dan Olahraga, Kementerian Desa, Pembangunan Daerah Tertinggal dan Transmigrasi, Kementerian Riset Teknologi dan Pendidikan Tinggi, dan Kementerian Pemberdayaan Perempuan dan Perlindungan Anak.

Ministry of National Development Planning/Chairperson of National Development Planning Agency; Ministry of Defense; Ministry of Justice and Human Rights; Ministry of Finance; Ministry of Energy and Mineral Resources; Ministry of Industry; Ministry of Trade; Ministry of Agriculture; Ministry of Transportation; Ministry of Maritime Affairs and Fisheries; Ministry of Manpower; Ministry of State Owned Enterprises; Ministry of Cooperatives and Small and Medium Enterprises; Ministry of Public Works and Public Housing; Ministry of Environment and Forestry; Ministry of Agrarian Affairs and Spatial Planning/National Land Agency; Ministry of Health; Ministry of Culture and Elementary & Secondary Education; Ministry of Social Services; Ministry of Religious Affairs; Ministry of Tourism; Ministry of Communication and Informatics; Ministry of Empowerment of State Apparatus and Bureaucracy Reform; Ministry of Youth and Sports Affairs; Ministry of Village Development, Disadvantaged Regions and Transmigration; Ministry of Research, Technology, and Higher Education; and Ministry of Women Empowerment and Child Protection.

ULASAN

Kecamatan Sesayap Hilir adalah salah satu kecamatan di Kabupaten Tana Tidung yang terdiri dari 8 desa dan 31 rukun tetangga.

Jumlah pegawai Negeri Sipil Daerah Kecamatan Sesayap Hilir tahun 2023 sebanyak 26 orang terdiri dari 11 orang Pegawai Golongan II, 13 orang Pegawai Golongan III, dan 2 orang Pegawai Golongan IV.

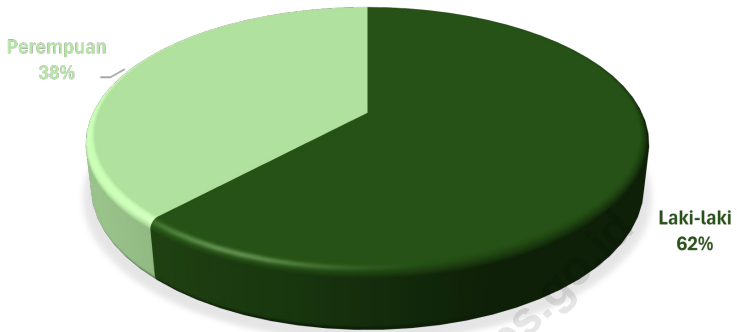
Jumlah Anggota Badan Permusyawaratan Desa (BPD) di Kecamatan Sesayap Hilir untuk masing-masing desa berjumlah 5 orang yang terdiri dari ketua, wakil, sekretaris, dan 2 orang anggota. Kecuali, Desa Menjelutung yang berjumlah 4.

DESCRIPTION

Sesayap Hilir District is one of the District in Tana Tidung Regency that consist of 8 villages and 31 neighborhood unit.

Number of Local Civil Servants Sesayap Hilir District in 2023 as many as 26 people, 11 people Rang II, 13 people Rang III, and 2 people Range IV.

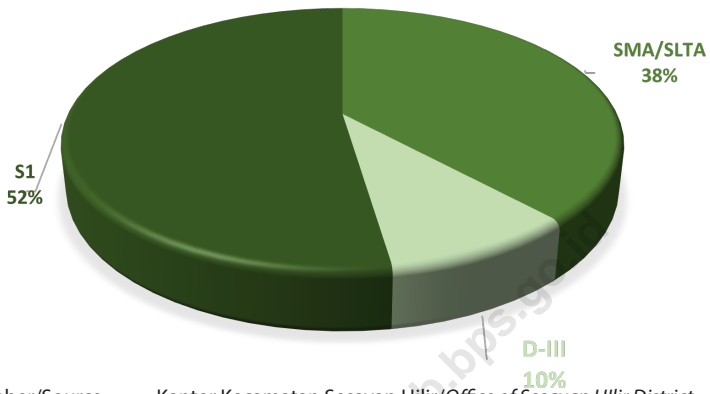
Number of Village Deliberation Agency Sesayap Hilir District for each village is 5 people consisting of the chairman, deputy, secretary and 2 members.



Sumber/Source : Kantor Kecamatan Sesayap Hilir/Office of Sesayap Hilir District

Gambar 2.1
Figures

Persentase Pegawai Negeri Sipil Daerah menurut Jenis Kelamin di Kantor Kecamatan Sesayap Hilir, 2023
Number of Local Civil Servants by sex in Sesayap Hilir District, 2023



Sumber/Source : Kantor Kecamatan Sesayap Hilir/Office of Sesayap Hilir District

Gambar 2.2
Figures

Persentase Pegawai Negeri Sipil menurut Pendidikan di Kantor Kecamatan Sesayap Hilir, 2022
Number of Civil Servants by Education Office in Sesayap Hilir District, 2023

2.1 WILAYAH ADMINISTRATIF ADMINISTRATIVE AREA

Tabel 2.1.1 Jumlah Rukun Warga (RW) dan Rukun Tetangga (RT) Menurut Desa/Subdistrict di Kecamatan Sesayap Hilir, 2023
Number of Rukun Warga and Rukun Tetangga by Villages¹/Subdistrict in Sesayap Hilir District, 2023

Desa/Subdistrict Village/Subdistrict	Rukun Warga (RW)	Rukun Tetangga (RT)
(1)	(2)	(3)
Seludau	-	3
Sesayap	-	6
Sepala Dalung	-	5
Bandan Bikis	-	4
Bebatu	-	4
Sengkong	-	2
Menjelutung	-	4
Sesayap Selor	-	3
Sesayap Hilir	-	31

Sumber/Source: WebsiteSinanDataKabupatenTanaTidung(<http://sinandata.tanatidungkab.go.id/statistik>)

2.2 SUMBER DAYA MANUSIA HUMAN RESOURCES

Tabel 2.2.1 Jumlah Pegawai Negeri Sipil Menurut Pemerintah Daerah dan Jenis Kelamin di Kecamatan Sesayap Hilir, 2023
Table *Number of Civil Servants by Local Government and Sex in Sesayap Hilir District, 2023*

Pemerintah Daerah Local Government	Laki-Laki Male	Perempuan Female	Jumlah Total
(1)	(2)	(3)	(4)
Pemerintah Daerah Kecamatan Sesayap Hilir Sesayap Hilir District Government	13	8	21
Pemerintah Daerah Desa Seludau Seludau Village Government	-	-	-
Pemerintah Daerah Desa Sesayap Sesayap Village Government	-	-	-
Pemerintah Daerah Desa Sepala Dalung Sepala Dalung Village Government	-	-	-
Pemerintah Daerah Desa Bandan Bikis Bandan Bikis Village Government	-	-	-
Pemerintah Daerah Desa Bebatu Bebatu Village Government	-	-	-
Pemerintah Daerah Desa Sengkong Sengkong Village Government	-	-	-
Pemerintah Daerah Desa Menjelutung Menjelutung Village Government	-	-	-
Pemerintah Daerah Desa Sesayap Selor Sesayap Selor Village Government	-	-	-

Sumber/Source: Kantor Kecamatan Sesayap Hilir/Office of Sesayap Hilir District

Tabel 2.2.2 Jumlah Pegawai Negeri Sipil Pemerintah Daerah Kecamatan Sesayap Hilir Menurut Tingkat Pendidikan dan Jenis Kelamin, 2023
Number of Civil Servants of Sesayap Hilir District Government by Educational Level and Sex, 2023

Tingkat Pendidikan Educational Level	Laki-Laki Male	Perempuan Female	Jumlah Total
(1)	(2)	(3)	(4)
Sekolah Dasar (SD) Primary School	-	-	-
SMP/Sederajat Junior High School	-	-	-
SMA/Sederajat Senior High School	6	2	8
Diploma I/Akta I Diploma I/Akta I	-	-	-
Diploma II/Akta II Diploma II/Akta II	-	-	-
Diploma III/Akta III Diploma III/Akta III	1	1	2
Diploma IV/Akta IV Diploma IV/Akta IV	-	-	-
S1/Sarjana Under Graduate/Bachelor	6	5	11
S2/Pasca Sarjana Graduate	-	-	-
S3/Doktor/Ph.D Post Graduate	-	-	-
Jumlah/Total	13	8	21

Sumber/Source: Kantor Kecamatan Sesayap Hilir/Office of Sesayap Hilir District

Tabel 2.2.3
Table

Jumlah Pegawai Negeri Sipil Daerah Menurut Golongan dan Jenis Kelamin di Kantor Kecamatan Sesayap Hilir, 2023
Number of Local Civil Servants by Degree and Sex in Sesayap Hilir District Office, 2023

Golongan Degree	Laki-laki Male	Perempuan Female	Jumlah Total
(1)	(2)	(3)	(4)
I	-	-	-
II	6	3	9
III	6	5	11
IV	1	0	1
Jumlah/Total	13	8	21

Sumber/Source: Kantor Kecamatan Sesayap Hilir/Office of Sesayap Hilir District

Tabel 2.2.4 Jumlah Pegawai Negeri Sipil Daerah Menurut Eselon dan Jenis Kelamin di Kantor Kecamatan Sesayap Hilir, 2023
Table *Number of Local Civil Servants by Echelon and Sex in Sesayap Hilir District, 2023*

Desa/Subdistrict Village/Subdistrict	Laki-laki Male	Perempuan Female	Jumlah Total
(1)	(2)	(3)	(4)
I	-	-	-
II	-	-	-
III	2	-	2
IV	3	3	6
Non Eselon	8	5	13
Jumlah/Total	13	8	21

Sumber/Source: Kantor Kecamatan Sesayap Hilir/Office of Sesayap Hilir District

Tabel
Table 2.2.5

**Jumlah Anggota LPM Menurut Desa/Subdistrict di
Kecamatan Sesayap Hilir, 2023**
**Number of LPM by Villages/Subdistrict in Sesayap Hilir
District, 2023**

Desa/Subdistrict Village/Subdistrict	Jumlah Total
(1)	(2)
Seludau	5
Sesayap	5
Sepala Dalung	5
Bandan Bikis	1
Bebatu	5
Sengkong	3
Menjelutung	5
Sesayap Selor	5
Sesayap Hilir	34

Sumber/Source: WebsiteSinanDataKabupatenTanaTidung(<http://sinandata.tanatidungkab.go.id/statistik>)

Tabel 2.2.6 Jumlah Anggota BPD Menurut Desa/Subdistrict di Kecamatan Sesayap Hilir, 2023
Table *Number of BPD by Villages/Subdistrict in Sesayap Hilir District, 2023*

Desa/Subdistrict Village/Subdistrict	Jumlah Total
(1)	(2)
Seludau	5
Sesayap	5
Sepala Dalung	5
Bandan Bikis	5
Bebatu	5
Sengkong	5
Menjelutung	4
Sesayap Selor	5
Sesayap Hilir	39

Sumber/Source: Website Sinan Data Kabupaten Tana Tidung (<http://sinandata.tanatidungkab.go.id/statistik>)

Tabel 2.2.7
Table

**Jumlah Anggota Staf Menurut Desa/Subdistrict di
Kecamatan Sesayap Hilir, 2023**
*Number of Employee by Villages/Subdistrict in Sesayap Hilir
District, 2023*

Desa/Subdistrict Village/Subdistrict	Jumlah Total
(1)	(2)
Seludau	7
Sesayap	2
Sepala Dalung	4
Bandan Bikis	6
Bebatu	7
Sengkong	9
Menjelutung	7
Sesayap Selor	3
Sesayap Hilir	45

Sumber/Source: WebsiteSinanDataKabupatenTanaTidung(<http://sinandata.tanatidungkab.go.id/statistik>)



03

PENDUDUK
POPULATION

PENJELASAN TEKNIS

1. Penduduk Indonesia adalah semua orang yang berdomisili di wilayah teritorial Indonesia selama 6 bulan atau lebih dan atau mereka yang berdomisili kurang dari 6 bulan tetapi bertujuan menetap.
2. Laju pertumbuhan penduduk adalah angka yang menunjukkan persentase penambahan penduduk dalam jangka waktu tertentu.
3. Kepadatan penduduk adalah rasio banyaknya penduduk perkilometer persegi.
4. Rasio jenis kelamin adalah perbandingan antara penduduk laki laki dan penduduk perempuan pada suatu wilayah dan waktu tertentu. Biasanya dinyatakan dengan banyaknya penduduk laki-laki untuk 100 penduduk perempuan.
5. Distribusi penduduk adalah pola persebaran penduduk di suatu wilayah, baik berdasarkan batas-batas geografis maupun berdasarkan batas-batas administrasi pemerintah.
6. Komposisi penduduk adalah pola persebaran penduduk menurut karakteristiknya, contoh: penduduk menurut kelompok

TECHNICAL NOTES

1. *The population of Indonesia are all residents of the entire territory of Indonesia who have stayed for six months or longer, and those who intended to stay more than six months even though their length of stay is less than six months.*
2. *The growth rate of population is the number that show percentage of population growth within a specified period.*
3. *Population density is ratio of population per square kilometer.*
4. *Sex ratio is the ratio of males population to females population in a given area and time, usually expressed as the number of males for every 100 females.*
5. *Population distribution is the pattern of population distribution in an area, either by geographic boundaries or by government administrative boundaries.*
6. *Population composition is the pattern of population distribution by its characteristics, example: population by age group, population by sex*

umur, penduduk menurut jenis kelamin.

<https://tanatidungkab.bps.go.id>

ULASAN

Jumlah penduduk Kecamatan Sesayap Hilir 2022 menurut data dari Dinas Kependudukan dan Catatan Sipil Kabupaten Tana Tidung tercatat sebesar 7.472 jiwa. Kepadatan rata-rata penduduk Kabupaten Tana Tidung 2021 adalah 3,98 jiwa/km².

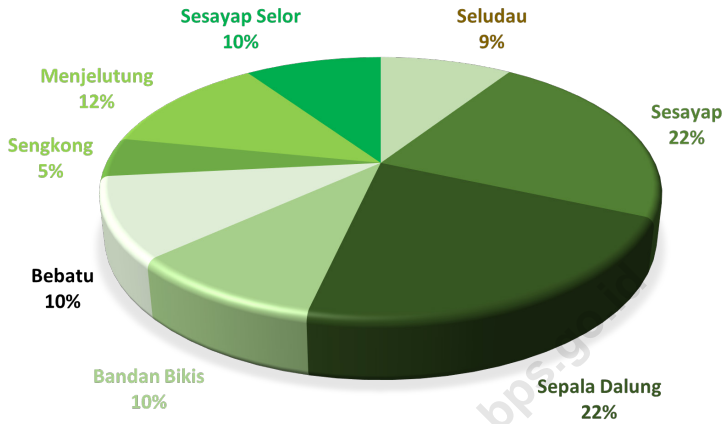
Rasio jenis kelamin tahun 2021 adalah 109,65. Hal ini berarti bahwa setiap 100 orang perempuan berbanding sekitar 110 orang laki-laki.

DESCRIPTION

A population Sesayap Hilir District in 2021 by the result of Interim Population Projection (Midyear) was recorded at 7.472 people. The average of population density in Sesayap Hilir District is 3,98 people / km².

Sex ratio in 2021 was 109,69. It means that for every 100 female over 110 male.

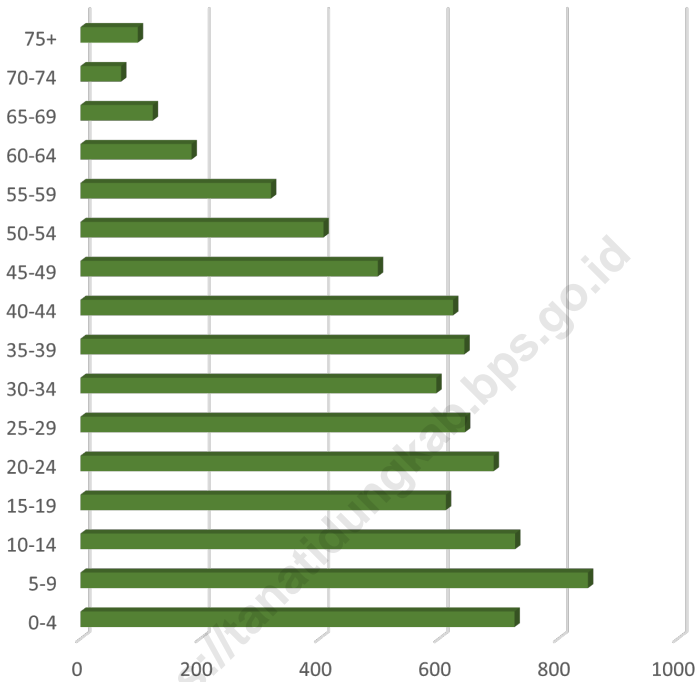
<https://tanatidungkab.bps.go.id>



Sumber/Source : Dinas Kependudukan dan Catatan Sipil Kabupaten Tana Tidung/Population and Civil Registration Agency

Gambar 3.1
Figures

Persentase Penduduk Menurut Desa di Kecamatan Sesayap Hilir, 2023
Percentage of Populatiom by Village in Sesayap Hilir District, 2023



Sumber/Source : Dinas Kependudukan dan Catatan Sipil Kabupaten Tana Tidung/Population and Civil Registration Agency

Gambar 3.2
Figures

Jumlah Penduduk Menurut Kelompok Umur, 2023
Population by Age Group, 2023

Tabel 3.1 **Penduduk, Distribusi Persentase Penduduk, Kepadatan Penduduk, Rasio Jenis Kelamin Penduduk Menurut Desa/ Subdistrict di Kecamatan Sesayap Hilir, 2023**
Population, Percentage Distribution of Population, Population Density, and Population Sex Ratio by Villages/ Subdistrict in Sesayap Hilir District, 2023

Desa/Subdistrict Village/Subdistrict	Penduduk/Population		
	Laki-Laki/Male	Perempuan/Female	Jumlah/Total
(1)	(2)	(3)	(4)
Seludau	363	355	718
Sesayap	907	846	1.753
Sepala Dalung	888	823	1.711
Bandan Bikis	389	369	758
Bebatu	410	379	789
Sengkong	210	167	377
Menjelutung	527	436	963
Sesayap Selor	410	332	742
Sesayap Hilir	4.104	3.707	7.811

Lanjutan Tabel/*Continued Table 3.1*

Desa/Subdistrict Village/Subdistrict	Persentase Penduduk Percentage of Total Population	Kepadatan Penduduk (per km ²) Population Density per sq.km	Rasio Jenis Kelamin Penduduk Population Sex Ratio
(1)	(5)	(6)	(7)
Seludau	9,19	37,4	102,3
Sesayap	22,44	22,4	107,2
Sepala Dalung	21,91	7,7	107,9
Bandan Bikis	9,70	2,3	105,4
Bebatu	10,10	1,6	108,2
Sengkong	4,83	0,9	125,7
Menjelutung	12,33	3,7	120,9
Sesayap Selor	9,50	70,1	123,5
Sesayap Hilir	100	4.2	110,7

Sumber/*Source*: Dinas Kependudukan dan Catatan Sipil Kabupaten Tana Tidung/*Population and Civil Registration Agency*

Tabel 3.2
Table

Jumlah Penduduk Menurut Kelompok Umur dan Jenis Kelamin di Kecamatan Sesayap Hilir, 2023
Population by Age Groups and Sex in Sesayap Hilir District, 2023

Kelompok Umur Age Groups	Jenis Kelamin/Sex		
	Laki-Laki Male	Perempuan Female	Jumlah Total
(1)	(2)	(3)	(4)
0-4	373	354	727
5-9	451	399	850
10-14	356	372	728
15-19	329	283	612
20-24	357	335	692
25-29	353	291	644
30-34	298	298	596
35-39	316	327	643
40-44	359	265	624
45-49	262	236	498
50-54	221	186	407
55-59	188	131	319
60-64	97	89	186
65-69	65	56	121
70-74	38	30	68
75+	41	55	96
Sesayap Hilir	4.104	3.707	7.811

Sumber/Source: Dinas Kependudukan dan Catatan Sipil Kabupaten Tana Tidung/Population and Civil Registration Agency



04

SOSIAL
SOCIAL

PENJELASAN TEKNIS

1. Jenjang Pendidikan Formal terdiri atas pendidikan dasar, pendidikan menengah, dan pendidikan tinggi. Jenis pendidikan yang diajarkan mencakup pendidikan umum, kejuruan, akademik, profesi, vokasi, keagamaan, dan khusus.
 - Pendidikan Dasar berbentuk Sekolah Dasar (SD) dan Madrasah Ibtidaiyah (MI) atau bentuk lain yang sederajat serta Sekolah Menengah Pertama (SMP) dan Madrasah Tsanawiyah (MTs), atau bentuk lain yang sederajat.
 - Pendidikan Menengah berbentuk Sekolah Menengah Atas (SMA), Madrasah Aliyah (MA), Sekolah Menengah Kejuruan (SMK), dan Madrasah Aliyah Kejuruan (MAK), atau bentuk lain yang sederajat.
 - Pendidikan Tinggi merupakan jenjang pendidikan setelah pendidikan menengah yang mencakup program pendidikan diploma, sarjana, magister, spesialis, dan doktor yang diselenggarakan oleh perguruan tinggi. Perguruan tinggi dapat berbentuk akademi, politeknik, sekolah tinggi, institut, atau universitas.

TECHNICAL NOTES

1. *The Formal Education Level consists of primary education, secondary education, and high education. The kind of education that taught consists of general education, vocational, academic, professional, religious, and specific education.*
 - *he Primary Education consists of Elementary School and Islamic Elementary School or other equivalent forms and Junior High School and MTs, or other equivalent forms.*
 - *The Secondary Education consists of the senior high school, MA, Vocational School, and Vocational Madrasah Aliyah, or other equivalent forms.*
 - *The High Education consists of the education level after the secondary education that consists of diplomas, bachelor, master, specialist, and doctoral degrees that are held by the college. The colleges can be academy, polytechnic, high school, institute, or university.*

- | | |
|--|---|
| <p>2. Rumah Sakit adalah tempat pemeriksaan dan perawatan kesehatan, biasanya berada di bawah pengawasan dokter/tenaga medis, yang melayani penderita yang sakit untuk berobat rawat jalan atau rawat inap.</p> | <p>2. <i>Hospital is a place for health check, usually controlled/supervised by doctors/medical personnel to serve the ill patients to get outpatient or inpatient treatment services.</i></p> |
| <p>3. Rumah Sakit Bersalin adalah rumah sakit khusus untuk persalinan, dilengkapi pelayanan spesialis pemeriksaan kehamilan, persalinan, rawat inap dan rawat jalan ibu dan anak yang berada di bawah pengawasan dokter spesialis kandungan.</p> | <p>3. <i>Maternity Hospital is a specialized hospital for childbirth, has specialist inspection service to pregnancy, childbirth, hospitalization and outpatient for mothers and children that is under the supervision of an obstetrician.</i></p> |
| <p>4. Rumah Bersalin adalah sarana pelayanan kesehatan dengan izin sebagai rumah bersalin, dilengkapi pelayanan pemeriksaan kehamilan, persalinan serta pemeriksaan ibu dan anak yang berada di bawah pengawasan bidan senior.</p> | <p>4. <i>Maternity House is health care facility with a license as a maternity house, equipped with prenatal care, childbirth and examination of mothers and children which is under the supervision of a senior midwife.</i></p> |
| <p>5. Poliklinik adalah sarana kesehatan yang dipakai untuk pelayanan berobat jalan, biasanya berada di bawah pengawasan dokter/tenaga medis.</p> | <p>5. <i>Polyclinic is a health facility in which to get outpatient services, usually under the control of doctor/medical personnel.</i></p> |
| <p>6. Puskesmas (Pusat Kesehatan Masyarakat) adalah unit pelaksana teknis dinas kesehatan kabupaten/ kota yang mempunyai fungsi utama sebagai penyelenggara pelayanan kesehatan tingkat</p> | <p>6. <i>Public Health Center is technical implementation unit of regency health department that have the primary function as a first level health care providers. The working area standard of public health center is one district and to</i></p> |

pertama. Wilayah kerja puskesmas maksimal adalah satu kecamatan dan untuk dapat menjangkau wilayah kerjanya, puskesmas mempunyai jaringan pelayanan yang meliputi unit Puskesmas Pembantu (Pustu), unit Puskesmas Keliling (Puskel), dan unit bidan desa/komunitas (Peraturan Menteri Kesehatan RI No. 75 Tahun 2014 Tentang Pusat Kesehatan Masyarakat).

7. Apotek adalah suatu tempat tertentu yang digunakan untuk melakukan pekerjaan kefarmasian, dan penyaluran/penjualan obat atau bahan farmasi dan perbekalan kesehatan lainnya kepada masyarakat yang dikelola oleh tenaga apoteker (Peraturan Menteri Kesehatan RI No. 1332 Tahun 2002 Tentang Perubahan Atas Peraturan Menteri Kesehatan RI No. 922/MENKES/PER/X/1993 Tentang Ketentuan dan Tata Cara Pemberian Izin Apotek).

reach their working areas, public health centers have a service network covering subsidiary of public health center, mobile public health center units, and midwife units (Regulation of the Minister of Health of Indonesia Number 75 Year 2014 about Public Health Center).

7. *Pharmacy is a specific place that is used for pharmaceutical jobs, and distribution/sale of drugs/ pharmaceuticals and other medical supplies to people that are administered by trained pharmacist (Regulation of the Minister of Health of Indonesia Number 1332 Year 2002 about the Changes of Regulation of the Minister of Health of Indonesia Number 922/MENKES/PER/X/1993 about Pro- vision and Procedures for Administration of Licensed Pharmacies).*

ULASAN**Pendidikan**

Pada tahun 2022 gedung sekolah di Kecamatan Sesayap Hilir berjumlah 14 sekolah yang terdiri sepuluh SD, dua SMP, dan dua SMA. Ditinjau dari Rasio Murid Guru pada tahun 2022 untuk SD setiap satu guru membimbing sembilan murid, untuk SMP setiap satu guru membimbing enam murid, dan untuk SMA setiap satu guru membimbing sepuluh sampai sebelas murid. Hal ini berarti di Kecamatan Sesayap Hilir beban guru SD dan SMA lebih besar dibandingkan guru SMP.

Kesehatan

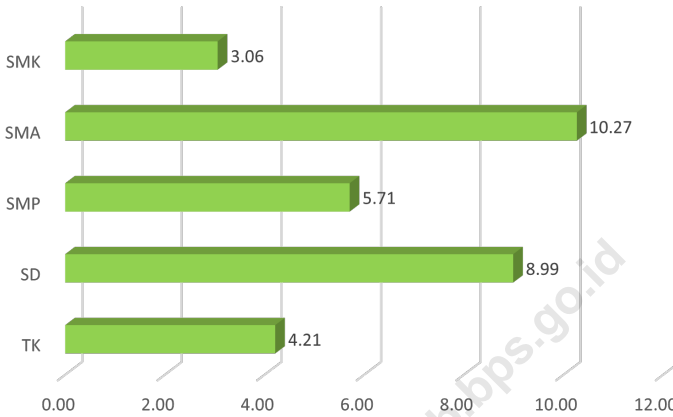
Masyarakat yang sehat secara fisik dan mental akan lebih energik dan kuat serta lebih produktif dalam beraktivitas. Untuk menunjang tujuan tersebut, pemerintah daerah menyediakan fasilitas kesehatan berupa Puskesmas Rawat Inap, Puskesmas Tanpa Rawat Inap, dan Apotek di Kecamatan Sesayap Hilir.

DESCRIPTION**Education**

In the 2021/2022 school year, the school building in Sesayap Hilir District opened 14 schools consisting of nine public elementary schools, three junior high schools, one senior high school, and one vocational high school. Review from the Student-Teacher Ratio in the 2021/2022 school year, for elementary schools, each teacher guides eight to nine students, for junior high schools, one teacher guides five to six students, and for senior high school and vocational high schools, one teacher guides nine to ten students.

Health

People who are physically and mentally healthy will be more energetic and strong and more productive in their activities. To support this goal, the local government provides health facilities in the form of a Health Center and pharmacy in Sesayap Hilir District.



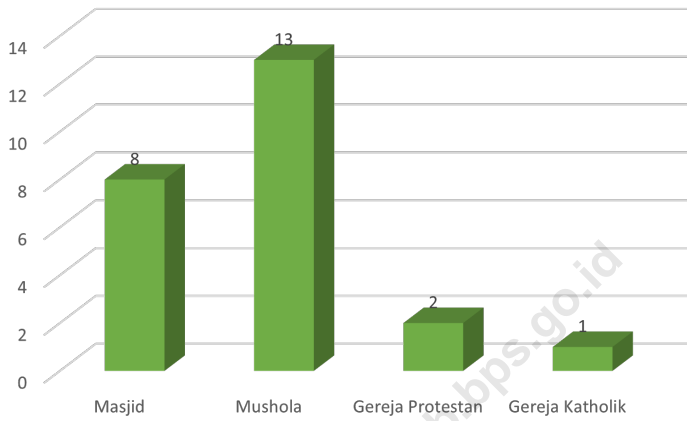
Sumber/Source : Kementerian Pendidikan, Kebudayaan, Riset, dan Teknologi; <https://dapo.kemdikbud.go.id/sp>; data semester genap per tanggal 3 September 2024 /Ministry of Education, Culture, Research, and Technology; <https://dapo.kemdikbud.go.id/sp>; even semester data as of 3 September 2024

² Kementerian Agama, EMIS, data semester genap laporan sampai dengan 30 Juni 2024/ Ministry of Religious Affairs, EMIS, odd semester report data up to 30 June 2024

⁴ Kementerian Pendidikan, Kebudayaan, Riset, dan Teknologi; Sistem Data Pokok Pendidikan; data semester ganjil laporan sampai dengan 30 November 2023/Ministry of Education, Culture, Research, and Technology; Basic Education Data System; odd semester report data up to 30 November 2023

Gambar 4.1
Figures

Rasio Murid Guru Menurut Tingkat Pendidikan di Kecamatan Sesayap Hilir, 2022/2023
Student-Teacher Ratio by Educational Level in Sesayap Hilir District, 2022/2023



Sumber/Source : Kantor Kecamatan Sesayap Hilir/Office of Sesayap Hilir District

Gambar
Figures 4.2

Jumlah Tempat Peribadatan di Kecamatan Sesayap Hilir, 2023
Number of Worship Places in Sesayap Hilir District, 2023

4.1 PENDIDIKAN EDUCATION

Tabel 4.1.1 Banyaknya Desa¹/Subdistrict yang Memiliki Fasilitas Sekolah Menurut Tingkat Pendidikan di Kecamatan Sesayap Hilir, 2021–2023
Number of Villages¹/Subdistrict Having Educational Facilities by Educational Level in Sesayap Hilir District, 2021–2023

Tingkat Pendidikan Educational Level	2021 ²	2022 ³	2023 ³
(1)	(2)	(3)	(4)
Sekolah Dasar (SD) <i>Primary School</i>	10	10	10
Madrasah Ibtidaiyah (MI) <i>Madrasah Ibtidaiyah</i>	-	-	-
Sekolah Menengah Pertama (SMP) <i>Junior High School</i>	2	2	3
Madrasah Tsanawiyah (MTs) <i>Madrasah Tsanawiyah (MTs)</i>	-	-	-
Sekolah Menengah Atas (SMA) <i>Senior High School</i>	2	2	1
Sekolah Menengah Kejuruan (SMK) <i>Vocational High School</i>	-	-	1
Madrasah Aliyah (MA) <i>Madrasah Aliyah</i>	-	-	-
Akademi/Perguruan Tinggi <i>Academy/University</i>	-	-	-

Catatan/Note: ¹ Desa pada tabel ini termasuk Unit Permukiman Transmigrasi (UPT) yang masih dibina oleh kementerian terkait/
Villages in this table include Transmigration Settlement Unit which is still fostered by the relevant ministries.

Sumber/Source: ² Badan Pusat Statistik, Pendataan Potensi Desa (Podes)/BPS-Statistics Indonesia, Village Potential Data Collecting

³ Website Sinan Data Kabupaten Tana Tidung (<http://sinandata.tanatidungkab.go.id/statistik>)

Tabel 4.1.2 Jumlah Sekolah Menurut Tingkat Pendidikan di Kecamatan Sesayap Hilir, 2023/2024
Table Number of Schools by Educational Level in Sesayap Hilir District, 2023/2024

Tingkat Pendidikan Educational Level	Negeri/Public	Swasta/Private	Jumlah/Total
(1)	(2)	(3)	(4)
Taman Kanak-Kanak (TK) ¹ Kindergarten ¹	-	3	3
Raudatul Athfal (RA) ² Raudatul Athfal (RA) ²	-	-	-
Sekolah Dasar (SD) ⁴ Elementary Schools ⁴	10	-	10
Madrasah Ibtidaiyah (MI) ² Madrasah Ibtidaiyah (MI) ²	-	-	-
Sekolah Menengah Pertama (SMP) ⁴ Junior High Schools ⁴	3	-	3
Madrasah Tsanawiyah (MTs) ² Madrasah Tsanawiyah (MTs) ²	-	-	-
Sekolah Menengah Atas (SMA) ⁴ Senior High Schools ⁴	1	-	1
Sekolah Menengah Kejuruan (SMK) ⁴ Vocational High Schools ⁴	-	-	-
Madrasah Aliyah (MA) ² Madrasah Aliyah (MA) ²	-	-	-

Catatan/Note: ³ Seluruh Raudatul Athfal (RA) berstatus swasta/All Raudatul Athfal (RA) are private

Sumber/Source: ¹ Kementerian Pendidikan, Kebudayaan, Riset, dan Teknologi; <https://dapo.kemdikbud.go.id/sp>; data semester genap per tanggal 3 September 2024 /Ministry of Education, Culture, Research, and Technology; <https://dapo.kemdikbud.go.id/sp>; even semester data as of 3 September 2024

² Kementerian Agama, EMIS, data semester genap laporan sampai dengan 30 Juni 2024/Ministry of Religious Affairs, EMIS, odd semester report data up to 30 June 2024

⁴ Kementerian Pendidikan, Kebudayaan, Riset, dan Teknologi; Sistem Data Pokok Pendidikan; data semester ganjil laporan sampai dengan 30 November 2023/Ministry of Education, Culture, Research, and Technology; Basic Education Data System; odd semester report data up to 30 November 2023

Tabel 4.1.3 Jumlah Guru Menurut Tingkat Pendidikan di Kecamatan Sesayap Hilir, 2023/2024
Table Number of Teachers by Educational Level in Sesayap Hilir District, 2023/2024

Tingkat Pendidikan Educational Level	Negeri/Public	Swasta/Private	Jumlah/Total
(1)	(2)	(3)	(4)
Taman Kanak-Kanak (TK) ¹ Kindergarten ¹	-	14	14
Raudatul Athfal (RA) ² Raudatul Athfal (RA) ²	-	-	-
Sekolah Dasar (SD) ^{4,5} Elementary Schools ^{4,5}	113	-	113
Madrasah Ibtidaiyah (MI) ² Madrasah Ibtidaiyah (MI) ²	-	-	-
Sekolah Menengah Pertama (SMP) ^{4,5} Junior High Schools ^{4,5}	55	-	55
Madrasah Tsanawiyah (MTs) ² Madrasah Tsanawiyah (MTs) ²	-	-	-
Sekolah Menengah Atas (SMA) ^{4,5} Senior High Schools ^{4,5}	26	-	26
Sekolah Menengah Kejuruan (SMK) ^{4,5} Vocational High Schools ^{4,5}	17	-	17
Madrasah Aliyah (MA) ² Madrasah Aliyah (MA) ²	-	-	-

Catatan/Note: ³Seluruh Raudatul Athfal (RA) berstatus swasta/All Raudatul Athfal (RA) are private

⁵Jumlah guru termasuk kepala sekolah dan guru/The total of teachers including headmaster and teacher.

Sumber/Source: ¹Kementerian Pendidikan, Kebudayaan, Riset, dan Teknologi; <https://dapo.kemdikbud.go.id/sp>; data semester genap per tanggal 3 September 2024 /Ministry of Education, Culture, Research, and Technology; <https://dapo.kemdikbud.go.id/sp>; even semester data as of 3 September 2024

²Kementerian Agama, EMIS, data semester genap laporan sampai dengan 30 Juni 2024/Ministry of Religious Affairs, EMIS, odd semester report data up to 30 June 2024

⁴Kementerian Pendidikan, Kebudayaan, Riset, dan Teknologi; Sistem Data Pokok Pendidikan; data semester ganjil laporan sampai dengan 30 November 2023/Ministry of Education, Culture, Research, and Technology; Basic Education Data System; odd semester report data up to 30 November 2023

Tabel 4.1.4 Jumlah Murid Menurut Tingkat Pendidikan di Kecamatan Sesayap Hilir, 2023/2024
Table Number of Pupils by Educational Level in Sesayap Hilir District, 2023/2024

Tingkat Pendidikan Educational Level	Negeri/Public	Swasta/Private	Jumlah/Total
(1)	(2)	(3)	(4)
Taman Kanak-Kanak (TK) ¹ Kindergarten ¹	-	59	59
Raudatul Athfal (RA) ² Raudatul Athfal (RA) ²	-	-	-
Sekolah Dasar (SD) ⁴ Elementary Schools ⁴	1.016	-	1.016
Madrasah Ibtidaiyah (MI) ² Madrasah Ibtidaiyah (MI) ²	-	-	-
Sekolah Menengah Pertama (SMP) ⁴ Junior High Schools ⁴	314	-	314
Madrasah Tsanawiyah (MTs) ² Madrasah Tsanawiyah (MTs) ²	-	-	-
Sekolah Menengah Atas (SMA) ⁴ Senior High Schools ⁴	267	-	267
Sekolah Menengah Kejuruan (SMK) ⁴ Vocational High Schools ⁴	52	-	52
Madrasah Aliyah (MA) ² Madrasah Aliyah (MA) ²	-	-	-

Catatan/Note: ³ Seluruh Raudatul Athfal (RA) berstatus swasta/All Raudatul Athfal (RA) are private

Sumber/Source: ¹ Kementerian Pendidikan, Kebudayaan, Riset, dan Teknologi; <https://dapo.kemdikbud.go.id/sp>; data semester genap per tanggal 3 September 2024 /Ministry of Education, Culture, Research, and Technology; <https://dapo.kemdikbud.go.id/sp>; even semester data as of 3 September 2024

² Kementerian Agama, EMIS, data semester genap laporan sampai dengan 30 Juni 2024/Ministry of Religious Affairs, EMIS, odd semester report data up to 30 June 2024

⁴ Kementerian Pendidikan, Kebudayaan, Riset, dan Teknologi; Sistem Data Pokok Pendidikan; data semester ganjil laporan sampai dengan 30 November 2023/Ministry of Education, Culture, Research, and Technology; Basic Education Data System; odd semester report data up to 30 November 2023

4.2 KESEHATAN HEALTH

Tabel 4.2.1 Banyaknya Desa¹/Subdistrict yang Memiliki Sarana Kesehatan Menurut Jenis Sarana Kesehatan di Kecamatan Sesayap Hilir, 2021–2023
Number of Villages¹/Subdistrict Health Facilities by Type of Health Facilities in Sesayap Hilir District, 2021–2023

Jenis Sarana Kesehatan Type of Health Facilities	2021 ²	2022 ³	2023 ³
(1)	(2)	(3)	(4)
Rumah Sakit <i>Hospital</i>	-	-	-
Rumah Sakit Bersalin <i>Maternity Hospital</i>	-	-	-
Posyandu <i>Integrated Service Post</i>	8	8	8
Puskesmas <i>Public Health Center</i>	1	1	1
Puskesmas Pembantu <i>Subsidiary of Public Health Center</i>	4	4	4
Apotek <i>Pharmacy</i>	1	2	3

Catatan/Note: ¹Desa pada tabel ini termasuk Unit Permukiman Transmigrasi (UPT) yang masih dibina oleh kementerian terkait/
Villages in this table include Transmigration Settlement Unit which is still fostered by the relevant ministries.

Sumber/Source: ²Badan Pusat Statistik, Pendataan Potensi Desa (Podes)/BPS-Statistics Indonesia, *Village Potential Data Collecting*

³Website Sinan Data Kabupaten Tana Tidung (<http://sinandata.tanatidungkab.go.id/statistik>)

Tabel
Table 4.2.2

**Banyaknya Warga Penderita Kekurangan Gizi Menurut
Desa/Subdistrict di Kecamatan Sesayap Hilir, 2023**
**Number of People with Malnutrition by Villages/Subdistrict
in Sesayap Hilir District, 2023**

Desa/Subdistrict Village/Subdistrict	2023
(1)	(2)
Seludau	-
Sesayap	-
Sepala Dalung	-
Bandan Bikis	-
Bebatu	-
Sengkong	-
Menjelutung	-
Sesayap Selor	-
Sesayap Hilir	-

Sumber/Source: Kantor Kecamatan Sesayap Hilir/Office of Sesayap Hilir District

Tabel 4.2.3
Table

Jumlah Tenaga Kesehatan di Kecamatan Sesayap Hilir, 2023
Number of Health Personnel in Sesayap Hilir District, 2023

Jenis Tenaga Kesehatan <i>Type of Health Personnel</i>	2023
(1)	(2)
Dokter/Doctor	1
Dotker Gigi/Dentist	2
Perawat/Nurset	16
Bidan/Midwife	18
Tenaga Kefarmasian/Pharmaceutical Worker	1
Tenaga Gizi/Nutritionist	1
Tenaga Kesehatan lainnya/Other Health Workers	12
Sesayap Hilir	51

Sumber/Source: Dinas Kesehatan Kabupaten Tana Tidung/Health Service of Tana Tidung Regency

4.3 PERUMAHAN DAN LINGKUNGAN HOUSING AND ENVIRONMENT

Tabel 4.3.1 Banyaknya Desa¹/Subdistrict Menurut Sumber Air Minum Sebagian Besar Keluarga di Kecamatan Sesayap Hilir, 2021–2023
Table **Number of Villages¹/Subdistrict by Drinking Water Source of Majority Family in Sesayap Hilir District, 2021–2023**

Sumber Air Minum Source of Drinking Water	2021 ²	2022 ³	2023 ³
(1)	(2)	(3)	(4)
Air Kemasan Bermerk/ <i>Branded Bottled Water</i>	-	-	-
Air Isi Ulang/ <i>Refil Water</i>	5	5	5
Leding Dengan Meteran/ <i>Metered Piped Water</i>	-	-	-
Leding Tanpa Meteran/ <i>Non Metered Piped Water</i>	-	-	-
Sumur Bor atau Pompa/ <i>Artesian Well or Pumped Water</i>	-	-	-
Sumur/ <i>Well</i>	-	-	-
Mata Air/ <i>Spring</i>	-	-	-
Sungai/Danau/Kolam/ Waduk/Situ/ Embung/Bendungan/ <i>River/Lake/Pond/ Reservoir/Dam</i>	-	-	-
Air Hujan/ <i>Rainwater</i>	3	3	3
Lainnya/ <i>Others</i>	-	-	-

Catatan/*Note*: ¹Desa pada tabel ini termasuk Unit Permukiman Transmigrasi (UPT) yang masih dibina oleh kementerian terkait/
Villages in this table include Transmigration Settlement Unit which is still fostered by the relevant ministries.

Sumber/*Source*: ²Badan Pusat Statistik, Pendataan Potensi Desa (Podes)/*BPS-Statistics Indonesia, Village Potential Data Collecting*

³Kantor Kecamatan Sesayap Hilir/*Office of Sesayap Hilir District*

Tabel 4.3.2
Table

Banyaknya Keluarga Menurut Desa/Subdistrict dan Jenis Pengguna Listrik di Kecamatan Sesayap Hilir, 2023
Number of Family by Villages/Subdistrict and Type of Electricity Consumer in Sesayap Hilir District, 2023

Desa/Subdistrict Village/Subdistrict	Pengguna Listrik Electricity Consumer			Bukan Pengguna Listrik Not Electricity Consumer
	PLN State Electricity Company	Non-PLN Non-State Electricity Company	Jumlah Total	
(1)	(2)	(3)	(4)	(5)
Seludau	195	-	195	5
Sesayap	514	-	514	-
Sepala Dalung	569	-	569	-
Bandan Bikis	261	-	261	-
Bebatu	221	-	221	-
Sengkong	-	106	106	-
Menjelutung	-	259	259	-
Sesayap Selor	262	6	268	-
Sesayap Hilir	2.022	371	2.393	5

Sumber/Source: Kantor Kecamatan Sesayap Hilir/Office of Sesayap Hilir District

Tabel 4.3.3 Banyaknya Desa¹/Subdistrict Menurut Sumber Penerangan Jalan Utama Desa/Subdistrict di Kecamatan Sesayap Hilir, 2021–2023
Number of Villages¹/Subdistrict by Source of Villages/ Subdistrict's Main Street Illumination in Sesayap Hilir District, 2021–2023

Sumber Penerangan Jalan Utama Source of Main Street Illumination	2021 ²	2022 ³	2023 ³
(1)	(2)	(3)	(4)
Listrik Pemerintah/ <i>State Electricity</i>	1	1	2
Listrik Non-Pemerintah/ <i>Non-State Electricity</i>	6	6	6
Non Listrik/ <i>Non-Electric</i>	1	1	-

Catatan/Note: ¹Desa pada tabel ini termasuk Unit Permukiman Transmigrasi (UPT) yang masih dibina oleh kementerian terkait/
Villages in this table include Transmigration Settlement Unit which is still fostered by the relevant ministries.

Sumber/Source: ²Badan Pusat Statistik, Pendataan Potensi Desa (Podes)/BPS–Statistics Indonesia, *Village Potential Data Collecting*

³Kantor Kecamatan Sesayap Hilir/Office of Sesayap Hilir District

Tabel
Table 4.3.4

Banyaknya Desa¹/Subdistrict Menurut Penggunaan Fasilitas Tempat Buang Air Besar Sebagian Besar Keluarga di Kecamatan Sesayap Hilir, 2021–2023
Number of Villages¹/Subdistrict by Toilet Facility Used by Majority Family in Sesayap Hilir District, 2021–2023

Fasilitas Tempat Buang Air Besar <i>Toilet Facility</i>	2021 ²	2022 ³	2023 ³
(1)	(2)	(3)	(4)
Jamban/Toilet	-	-	-
Sendiri/Private	8	8	8
Bersama/Shared	-	-	-
Umum/Public	-	-	-
Bukan Jamban/Non-Toilet	-	-	-
Jumlah/Total	8	8	8

Catatan/Note: ¹ Desa pada tabel ini termasuk Unit Permukiman Transmigrasi (UPT) yang masih dibina oleh kementerian terkait/
Villages in this table include Transmigration Settlement Unit which is still fostered by the relevant ministries.

Sumber/Source: ² Badan Pusat Statistik, Pendataan Potensi Desa (Podes)/BPS-Statistics Indonesia, Village Potential Data Collecting

³ Kantor Kecamatan Sesayap Hilir/Office of Sesayap Hilir District

Tabel 4.3.5 Banyaknya Desa/Subdistrict Menurut Jenis Bahan Bakar untuk Memasak yang Digunakan Sebagian Besar Keluarga di Kecamatan Sesayap Hilir, 2023
Table *Number of Villages/Subdistrict by Type of Cooking Fuel Used by Majority Family in Sesayap Hilir District, 2023*

Jenis Bahan Bakar untuk Memasak <i>Type of Cooking Fuel</i>	2023
(1)	(2)
Listrik/ <i>Electric</i>	-
Elpiji 5,5 kg/ <i>Blue Gas 5.5 kg-LPG</i>	-
Elpiji 12 kg/ <i>12 kg-LPG</i>	-
Elpiji 3 kg/ <i>3 kg-LPG</i>	8
Gas Kota/ <i>City Gas</i>	-
Biogas/ <i>Biogas</i>	-
Minyak Tanah/ <i>Kerosene</i>	-
Briket/ <i>Briquettes</i>	-
Arang/ <i>Charcoal</i>	-
Kayu Bakar/ <i>Firewood</i>	-
Lainnya/ <i>Others</i>	-
Jumlah/<i>Total</i>	8

Sumber/*Source*: Kantor Kecamatan Sesayap Hilir/*Office of Sesayap Hilir District*

4.4 AGAMA DAN SOSIAL LAINNYA RELIGION AND OTHER SOCIAL AFFAIRS

Tabel 4.4.1 Jumlah Tempat Peribadatan Menurut Desa/Subdistrict di Kecamatan Sesayap Hilir, 2023
Table Number of Worship Places by Villages/Subdistrict in Sesayap Hilir District, 2023

Desa/Subdistrict Village/Subdistrict	Masjid Mosque	Mushola Pray Room	Gereja Protestan Protestant Church	Gereja Katholik Catholic Church	Pura Temple	Vihara
(1)	(2)	(3)	(4)	(5)	(6)	(7)
Seludau	1	1	1	1	-	-
Sesayap	1	3	-	-	-	-
Sepala Dalung	2	1	-	-	-	-
Bandan Bikis	1	1	-	-	-	-
Bebatu	1	1	-	-	-	-
Sengkong	1	1	-	-	-	-
Menjelutung	1	4	1	-	-	-
Sesayap Selor	-	1	-	-	-	-
Sesayap Hilir	8	13	2	1	-	-

Sumber/Source: Kantor Kecamatan Sesayap Hilir/Office of Sesayap Hilir District

Tabel 4.4.2
Table

**Banyaknya Kejadian Bencana Alam Menurut Desa/
Subdistrict dan Jenis Bencana Alam di Kecamatan
Sesayap Hilir, 2023**
*Number of Natural Disaster Events by Villages/Subdistrict
and Type of Natural Disaster in **Sesayap Hilir** District,
2023*

Desa/Subdistrict Village/Subdistrict	Gempa Bumi Earthquake	Tsunami Tsunami	Gunung Meletus Volcanic Eruption	Tanah Longsor Landslide
(1)	(2)	(3)	(4)	(5)
Seludau	-	-	-	-
Sesayap	-	-	-	-
Sepala Dalung	-	-	-	-
Bandan Bikis	-	-	-	-
Bebatu	-	-	-	-
Sengkong	-	-	-	-
Menjelutung	-	-	-	-
Sesayap Selor	-	-	-	-
Sesayap Hilir	-	-	-	-

Lanjutan Tabel/*Continued Table* 4.4.2

Desa/Subdistrict Village/Subdistrict	Banjir Floods	Banjir Bandang Flash Floods	Kekeringan Drought	Kebakaran Hutan dan Lahan Forest and Land Fires
(1)	(6)	(7)	(8)	(9)
Seludau	-	-	-	-
Sesayap	-	-	-	-
Sepala Dalung	-	-	-	-
Bandan Bikis	-	-	-	-
Bebatu	-	-	-	-
Sengkong	-	-	-	-
Menjelutung	-	-	-	-
Sesayap Selor	-	-	-	-
Sesayap Hilir	-	-	-	-

Lanjutan Tabel/*Continued Table* 4.4.2

Desa/Subdistrict Village/Subdistrict	Angin Puyuh/ Puting Beliung/ Topan Tornado/Typhoon	Gelombang Pasang Tidal Wave	Abrasi Abrasion
(1)	(10)	(11)	(12)
Seludau	-	-	-
Sesayap	-	-	-
Sepala Dalung	-	-	-
Bandan Bikis	-	-	-
Bebatu	-	-	-
Sengkong	-	-	-
Menjelutung	-	-	-
Sesayap Selor	-	-	-
Sesayap Hilir	-	-	-

Sumber/*Source*: Kantor Kecamatan Sesayap Hilir/*Office of Sesayap Hilir District*

Tabel
4.4.3
Table

Banyaknya Korban Jiwa Akibat Bencana Alam Menurut Desa/Subdistrict dan Jenis Bencana Alam di Kecamatan Sesayap Hilir, 2023
Number of Fatalities Due to Natural Disasters by Villages/ Subdistrict and Type of Natural Disaster in Sesayap Hilir District, 2023

Desa/Subdistrict Village/Subdistrict	Gempa Bumi Earthquake	Tsunami Tsunami	Gunung Meletus Volcanic Eruption	Tanah Longsor Landslide
(1)	(2)	(3)	(4)	(5)
Seludau	-	-	-	-
Sesayap	-	-	-	-
Sepala Dalung	-	-	-	-
Bandan Bikis	-	-	-	-
Bebatu	-	-	-	-
Sengkong	-	-	-	-
Menjelutung	-	-	-	-
Sesayap Selor	-	-	-	-
Sesayap Hilir	-	-	-	-

Lanjutan Tabel/*Continued Table 4.4.3*

Desa/Subdistrict Village/Subdistrict	Banjir Floods	Banjir Bandang Flash Floods	Kekeringan Drought	Kebakaran Hutan dan Lahan Forest and Land Fires
(1)	(6)	(7)	(8)	(9)
Seludau	-	-	-	-
Sesayap	-	-	-	-
Sepala Dalung	-	-	-	-
Bandan Bikis	-	-	-	-
Bebatu	-	-	-	-
Sengkong	-	-	-	-
Menjelutung	-	-	-	-
Sesayap Selor	-	-	-	-
Sesayap Hilir	-	-	-	-

Lanjutan Tabel/*Continued Table* 4.4.3

Desa/Subdistrict <i>Village/Subdistrict</i>	Angin Puyuh/ Puting Beliung/ Topan <i>Tornado/Typhoon</i>	Gelombang Pasang <i>Tidal Wave</i>	Abrasi <i>Abrasion</i>
(1)	(10)	(11)	(12)
Seludau	-	-	-
Sesayap	-	-	-
Sepala Dalung	-	-	-
Bandan Bikis	-	-	-
Bebatu	-	-	-
Sengkong	-	-	-
Menjelutung	-	-	-
Sesayap Selor	-	-	-
Sesayap Hilir	-	-	-

Sumber/*Source*: Kantor Kecamatan Sesayap Hilir/*Office of Sesayap Hilir District*

Tabel 4.4.4
Table

Keberadaan Fasilitas/Upaya Antisipasi/Mitigasi Bencana Alam Menurut Desa/Subdistrict di Kecamatan Sesayap Hilir, 2023

Existence of Facilities/Efforts for Anticipation/Mitigation of Natural Disasters by Villages/Subdistrict by Villages/Subdistrict in Sesayap Hilir District, 2023

Desa/Subdistrict Village/Subdistrict	Sistem Peringatan Dini Bencana Alam Natural Disaster Early Warning System	Sistem Peringatan Dini Khusus Tsunami Tsunami Early Warning System	Perlengkapan Keselamatan Safety Equipment
(1)	(2)	(3)	(4)
Seludau	Tidak Ada	Bukan Wilayah Potensi Tsunami	Tidak Ada
Sesayap	Tidak Ada	Bukan Wilayah Potensi Tsunami	Tidak Ada
Sepala Dalung	Tidak Ada	Bukan Wilayah Potensi Tsunami	Tidak Ada
Bandan Bikis	Tidak Ada	Bukan Wilayah Potensi Tsunami	Tidak Ada
Bebatu	Tidak Ada	Bukan Wilayah Potensi Tsunami	Tidak Ada
Sengkong	Tidak Ada	Bukan Wilayah Potensi Tsunami	Tidak Ada
Menjelutung	Tidak Ada	Bukan Wilayah Potensi Tsunami	Tidak Ada
Sesayap Selor	Tidak Ada	Bukan Wilayah Potensi Tsunami	Tidak Ada
Sesayap Hilir	Tidak Ada	Bukan Wilayah Potensi Tsunami	Tidak Ada

Lanjutan Tabel/*Continued Table 4.4.4*

Desa/Subdistrict Village/Subdistrict	Rambu-Rambu dan Jalur Evakuasi Bencana Sign and Evacuation Route	Pembuatan, Perawatan, atau Normalisasi: Sungai, Kanal, Tanggul, Parit, Drainase, Waduk, Pantai, dll Manufacture, Maintenance, or Normalization: Rivers, Canals, Embankment, etc
(1)	(5)	(6)
Seludau	Tidak Ada	Tidak Ada
Sesayap	Tidak Ada	Tidak Ada
Sepala Dalung	Tidak Ada	Tidak Ada
Bandan Bikis	Tidak Ada	Tidak Ada
Bebatu	Tidak Ada	Tidak Ada
Sengkong	Tidak Ada	Tidak Ada
Menjelutung	Tidak Ada	Tidak Ada
Sesayap Selor	Tidak Ada	Tidak Ada
Sesayap Hilir	Tidak Ada	Tidak Ada

Sumber/*Source*: Kantor Kecamatan Sesayap Hilir/Office of Sesayap Hilir District

Tabel 4.4.5
Table

Banyaknya Desa/Subdistrict yang Memiliki Kelompok Kegiatan Olahraga Menurut Jenis Olahraga dan Ketersediaan Fasilitas/Lapangan Olahraga di Kecamatan Sesayap Hilir, 2023
Number of Villages/Subdistrict Having Sport Activities Groups by Type of Sport and Availability of Sport Facilities/Fields in Sesayap Hilir District, 2023

Jenis Olahraga <i>Type of Sport</i>	Kondisi Fasilitas/Lapangan Olahraga <i>Condition of Sport Facilities/Fields</i>			Tidak Ada Fasilitas/ Lapangan Olahraga <i>No Sport Facilities/ Fields</i>
	Baik	Rusak Sedang	Rusak Parah	
(1)	(2)	(3)	(4)	(5)
Sepak Bola/ <i>Soccer</i>	4	1	1	2
Bola Voli/ <i>Volley Ball</i>	6	1	-	1
Bulu Tangkis/ <i>Badminton</i>	3	1	-	4
Bola Basket/ <i>Basket Ball</i>	-	-	-	-
Tenis Lapangan/ <i>Court Tennis</i>	-	-	-	-
Tenis Meja/ <i>Table Tennis</i>	-	1	-	-
Futsal	4	-	1	3
Renang/ <i>Swimming</i>	1	-	-	7
Bela Diri/ <i>Martial Arts</i>	-	-	-	-
Bilyard/ <i>Billiards</i>	-	-	-	-
Fitnes, Aerobik, dll/ <i>Fitness, Aerobics, etc</i>	-	-	-	-
Lainnya/ <i>Others</i>	-	-	-	-

Sumber/*Source*: Kantor Kecamatan Sesayap Hilir/*Office of Sesayap Hilir District*



05

PERTANIAN
AGRICULTURE

PENJELASAN TEKNIS**TECHNICAL NOTES**

1. Tanaman sayuran semusim adalah tanaman sumber vitamin, garam mineral dan lain-lain yang dikonsumsi dari bagian tanaman yang berupa daun, bunga, buah, dan umbinya, yang berumur kurang dari satu tahun.
 2. Tanaman buah-buahan semusim adalah tanaman sumber vitamin, garam mineral, dan lain-lain yang dikonsumsi dari bagian tanaman yang berupa buah, berumur kurang dari satu tahun, tidak berbentuk pohon/rumpun tetapi menjalar dan berbatang lunak.
 3. Tanaman buah-buahan tahunan adalah tanaman sumber vitamin, garam mineral, dan lain-lain yang dikonsumsi dari bagian tanaman yang berupa buah dan merupakan tanaman tahunan.
 4. Tanaman sayuran tahunan adalah tanaman sumber vitamin, garam mineral, dan lain-lain yang dikonsumsi dari bagian tanaman yang berupa daun dan atau buah yang berumur lebih dari satu tahun.
 5. Tanaman biofarmaka adalah tanaman yang bermanfaat untuk obat-obatan, kosmetik, dan kesehatan yang dikonsumsi atau digunakan dari bagian-bagian
1. *Seasonal vegetable plants are plants which are the sources of vitamin, mineral salt, etc, consumed from the part of the plant in the form of leaf, flower, fruit, and root with the age of less than one year.*
 2. *Seasonal fruit plants are plants which are the sources of vitamin, mineral salt, etc, consumed from the part of the plant in the form of fruits. These plants are creeps with the age of less than one year.*
 3. *Annual fruit plants are plants which are the sources of vitamin, contained mineral salt, etc, consumed from the part of plant in the form of fruit and more than one year of age.*
 4. *Annual vegetable plants are plants which are the sources of vitamin, contained mineral salt, etc, consumed from the part of the plant in the form of vegetable and more than one year of age.*
 5. *Medicinal plants are plants which are useful for medicine. It is consumed from part of the plant such as leaf, flower, fruit, tuber, and root.*

tanaman seperti daun, batang, buah, umbi (rimpang) ataupun akar.

6. Tanaman hias adalah tanaman yang mempunyai nilai keindahan baik bentuk, warna daun, tajuk maupun bunganya, sering digunakan untuk penghias pekarangan dan lain sebagainya.
 7. Luas panen tanaman hortikultura adalah luas tanaman sayuran, buah-buahan, biofarmaka, dan tanaman hias yang diambil hasilnya/dipanen pada periode pelaporan.
 8. Luas panen untuk tanaman sayuran adalah luas tanaman yang dipanen sekaligus/habis/dibongkar dan luas tanaman yang dipanen berkali-kali (lebih dari satu kali)/belum habis.
6. *Ornamental plants are plants which have a beauty value, either in shape, colour of leaf or crown of flower, and they are often used as a yard decorator.*
 7. *Harvested area of horticulture is area which vegetable, fruit, medicinal and ornamental plant of crop harvested during the period of report.*
 8. *Harvested area of vegetables is area of entirely plant harvested/demolished and plant harvested several times/undemolished.*

ULASAN**Hortikultura**

Beberapa produksi tanaman hortikultura yang mengalami penurunan terbesar dibandingkan dengan tahun 2021 yakni produksi kangkung sebesar 296 kuintal dari produksi tahun 2021 sebesar 1022 kuintal, produksi kacang panjang menjadi sebesar 193 kuintal dan produksi ketimun menjadi 172 kuintal.

Perkebunan

Sebagian besar perkebunan rakyat di Kecamatan Sesayap Hilir digunakan untuk tanaman kelapa sawit dan karet yang masing-masing luas tanamnya 163 hektar dan 7,5 hektar. Adapun luas tanam perkebunan terbesar berikutnya adalah lada dengan luas tanam 7 hektar.

Sementara itu, produksi tanaman perkebunan rakyat di Kecamatan Sesayap Hilir masing-masing sebesar 134 ton untuk kelapa sawit dan 0,18 ton untuk lada. Adapun tanaman karet masih belum berproduksi.

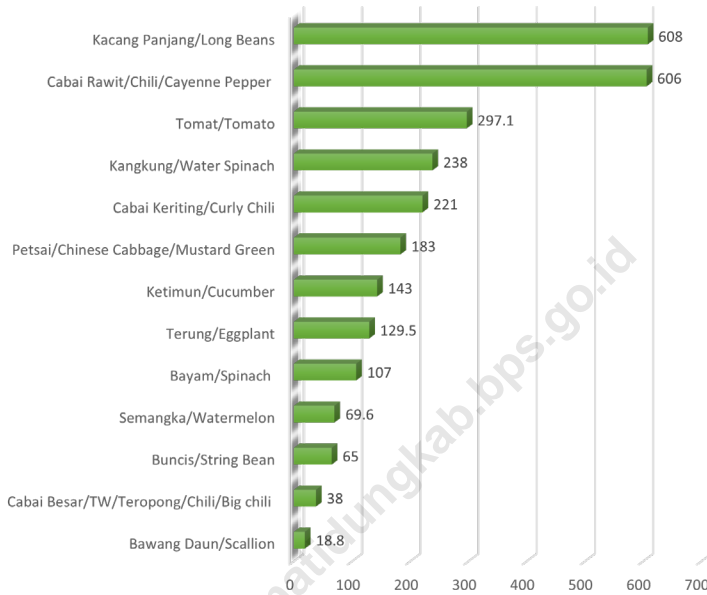
DESCRIPTION**Horticulture**

Several horticultural crop production experienced the largest decline compared to 2021, namely water spinach production of 296 quintals from 2021 production of 1022 quintals, long bean production to 193 quintals and cucumber production to 172 quintals.

Estate Crops

Most of the community plantations in Sesayap Hilir District are used for oil palm and rubber plantations, with planting areas of 163 hectares and 7.5 hectares respectively. The next largest plantation planting area is pepper with a planting area of 7 hectares.

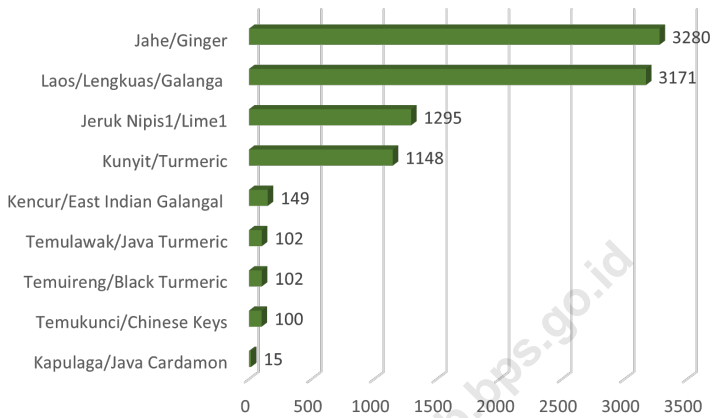
Meanwhile, production of smallholder plantation crops in Sesayap Hilir District was 134 tons for oil palm and 0.18 tons for pepper, respectively. The rubber plants are still not producing.



Sumber/Source : Badan Pusat Statistik, Statistik Pertanian Hortikultura SPH-SBS/BPS-Statistics Indonesia, *Agricultural Statistic for Horticulture SPH-SBS*

Gambar 5.1
Figures

Produksi Tanaman Sayuran dan Buah-Buahan Semusim menurut Jenis Tanaman di Kecamatan Sesayap Hilir (Kuintal), 2023
Production of Seasonal Vegetables and Fruits by Kind of Plant in Sesayap Hilir District (ton), 2023



Sumber/Source : Badan Pusat Statistik, Statistik Pertanian Hortikultura SPH-SBS/BPS-Statistics Indonesia, Agricultural Statistic for Horticulture SPH-SBS

Gambar
Figures

5.2

**Produksi Tanaman Biofarmakan Menurut Jenis Tanaman
di Kecamatan Sesayap Hilir (kg), 2023**
**Production of Medical Plants by Kind of Plant in Sesayap
Hilir District (kg), 2023**

Tabel
Table 5.1

Luas Panen Tanaman Sayuran dan Buah-buahan Semusim Menurut Jenis Tanaman di Kecamatan Sesayap Hilir (ha), 2020–2023
Harvested Area of Seasonal Vegetables and Fruits by Kind of Plant in Sesayap Hilir District (ha), 2020–2023

Jenis Tanaman Kind of Plants	2020	2021	2022	2023
(1)	(2)	(3)	(4)	(5)
Sayuran/Vegetables:				
Bawang Daun/Scallion	-	1,00	-	1,60
Bawang Merah/Shallots	-	-	-	-
Bawang Putih/Garlic	-	-	-	-
Bayam/Spinach	-	-	-	2,20
Buncis/String Bean	-	-	-	0,30
Cabai Besar/TW/Teropong/Chili/ Big chili	-	0,50	0,50	0,20
Cabai Keriting/Curly Chili	-	-	0,20	1,00
Cabai Rawit/Chili/Cayenne Pepper	-	3,00	1,24	3,20
Jamur Tiram/Oyster Mushrooms	-	-	-	-
Jamur Merang/Straw Mushrooms	-	-	-	-
Jamur Lainnya/Other Mushrooms	-	-	-	-
Kacang Panjang/Long Beans	-	3,00	1,20	3,00
Kangkung/Water Spinach	-	-	0,50	5,50
Kembang Kol/Cauliflower	-	-	-	-
Kentang/Potato	-	-	-	-
Ketimun/Cucumber	-	1,00	2,00	5,80
Kubis/Cabbage	-	-	-	-

Lanjutan Tabel/*Continued Table 5.1*

Jenis Tanaman <i>Kind of Plants</i>	2020	2021	2022	2023
(1)	(2)	(3)	(4)	(5)
Labu Siam/ <i>Chayote</i>	-	-	-	-
Petsai/ <i>Chinese Cabbage/Mustard Green</i>	-	-	-	5,50
Terung/ <i>Eggplant</i>	-	2,00	1,00	1,40
Tomat/ <i>Tomato</i>	-	6,00	2,00	6,50
Wortel/ <i>Carrot</i>	-	-	-	-
Buah–buahan/<i>Fruits:</i>				
Melon/ <i>Melon</i>	-	-	-	-
Semangka/ <i>Watermelon</i>	-	1,00	0,50	1,00

Sumber/*Source:* Badan Pusat Statistik, Statistik Pertanian Hortikultura SPH-SBS/*BPS-Statistics Indonesia, Agricultural Statistic for Horticulture SPH-SBS*

Tabel 5.2
Table

Produksi Tanaman Sayuran dan Buah-buahan Semusim Menurut Jenis Tanaman di Kecamatan Sesayap Hilir (kuintal), 2020–2023
Production of Seasonal Vegetables and Fruits by Kind of Plant in Sesayap Hilir District (quintal), 2020–2023

Jenis Tanaman <i>Kind of Plants</i>	2020	2021	2022	2023
(1)	(2)	(3)	(4)	(5)
Sayuran/Vegetables:				
Bawang Daun/ <i>Scallion</i>	-	26,00	22,95	18,80
Bawang Merah/ <i>Shallots</i>	-	-	-	-
Bawang Putih/ <i>Garlic</i>	-	-	-	-
Bayam/ <i>Spinach</i>	-	-	-	107,00
Buncis/ <i>String Bean</i>	-	-	-	65,00
Cabai Besar/TW/Teropong/ <i>Chili/Big chili</i>	-	8,00	12,00	38,00
Cabai Keriting/ <i>Curly Chili</i>	-	0,00	8,20	221,00
Cabai Rawit/ <i>Chili/Cayenne Pepper</i>	-	38,00	19,00	606,00
Jamur Tiram/ <i>Oyster Mushrooms</i>	-	-	-	-
Jamur Merang/ <i>Straw Mushrooms</i>	-	-	-	-
Jamur Lainnya/ <i>Other Mushrooms</i>	-	-	-	-
Kacang Panjang/ <i>Long Beans</i>	-	26,00	22,95	608,00
Kangkung/ <i>Water Spinach</i>	-	2,00	2,50	238,00
Kembang Kol/ <i>Cauliflower</i>	-	-	-	-
Kentang/ <i>Potato</i>	-	-	-	-
Ketimun/ <i>Cucumber</i>	-	11,00	79,80	143,00
Kubis/ <i>Cabbage</i>	-	-	-	-

Lanjutan Tabel/*Continued Table 5.2*

Jenis Tanaman <i>Kind of Plants</i>	2020	2021	2022	2023
(1)	(2)	(3)	(4)	(5)
Labu Siam/ <i>Chayote</i>	-	-	32,00	-
Petsai/ <i>Chinese Cabbage/Mustard Green</i>	-	-	-	183,00
Terung/ <i>Eggplant</i>	-	44,00	34,50	129,50
Tomat/ <i>Tomato</i>	-	235,00	99,40	297,10
Wortel/ <i>Carrot</i>	-	-	-	-
Buah–buahan/<i>Fruits:</i>				
Melon/ <i>Melon</i>	-	-	-	-
Semangka/ <i>Watermelon</i>	-	1,85	9,70	69,60

Sumber/*Source:* Badan Pusat Statistik, Statistik Pertanian Hortikultura SPH-SBS/*BPS-Statistics Indonesia, Agricultural Statistic for Horticulture SPH-SBS*

Tabel 5.3 Luas Panen Tanaman Biofarmaka Menurut Jenis Tanaman di Kecamatan Sesayap Hilir (m²), 2020–2023
Table *Harvested Area of Medicinal Plants by Kind of Plant in Sesayap Hilir District (m²), 2020–2023*

Jenis Tanaman <i>Kind of Plants</i>	2020	2021	2022	2023*
(1)	(2)	(3)	(4)	(5)
Jahe/ <i>Ginger</i>	-	3	108	1.437
Jeruk Nipis ¹ / <i>Lime</i> ¹	-	34	24	63
Kapulaga/ <i>Java Cardamon</i>	-	-	-	8
Kencur/ <i>East Indian Galangal</i>	-	-	-	82
Kunyit/ <i>Turmeric</i>	-	3	25	454
Laos/ <i>Lengkuas/Galanga</i>	-	7	102	1.605
Lempuyang/ <i>Zingiber Aromaticum</i>	-	-	-	-
Lidah Buaya/ <i>Aloevera</i>	-	-	-	-
Mahkota Dewa ¹ / <i>Phaleria Macrocarpa</i> ¹	-	-	-	-
Mengkudu ¹ / <i>Indian Mulberry</i> ¹	-	-	-	-
Temuireng/ <i>Black Turmeric</i>	-	-	-	36
Temukunci/ <i>Chinese Keys</i>	-	-	-	36
Temulawak/ <i>Java Turmeric</i>	-	-	-	36
Sambiloto/ <i>King of Bitter</i>	-	-	-	-
Serai/ <i>Lemongrass</i>	-	2	8	1.453

Sumber/*Source*: Badan Pusat Statistik, Statistik Pertanian Hortikultura SPH-TBF/BPS-Statistics Indonesia, *Agricultural Statistic for Horticulture SPH-TBF*

Tabel
Table 5.4

Produksi Tanaman Biofarmaka Menurut Jenis Tanaman di Kecamatan Sesayap Hilir (kg), 2020–2023
Production of Medicinal Plants by Kind of Plant in Sesayap Hilir District (kg), 2020–2023

Jenis Tanaman Kind of Plants	2020	2021	2022	2023*
(1)	(2)	(3)	(4)	(5)
Jahe/Ginger	-	110	189	3.280
Jeruk Nipis ¹ /Lime ¹	-	452	165	1.295
Kapulaga/Java Cardamon	-	-	-	15
Kencur/East Indian Galangal	-	-	-	149
Kunyit/Turmeric	-	98	18	1.148
Laos/Lengkuas/Galanga	-	131	200	3.171
Lempuyang/Zingiber Aromaticum	-	-	-	-
Lidah Buaya/Aloevera	-	-	-	-
Mahkota Dewa ¹ /Phaleria Macrocarpa ¹	-	-	-	-
Mengkudu ¹ /Indian Mulberry ¹	-	-	-	-
Temuireng/Black Turmeric	-	-	-	102
Temukunci/Chinese Keys	-	-	-	100
Temulawak/Java Turmeric	-	-	-	102
Sambiloto/King of Bitter	-	-	-	-
Serai/ Lemongrass	-	45	56	-

Sumber/Source: Badan Pusat Statistik, Statistik Pertanian Hortikultura SPH-TBF/BPS-Statistics Indonesia, Agricultural Statistic for Horticulture SPH-TBF

Tabel
Table 5.5

**Luas Panen Tanaman Hias Menurut Jenis Tanaman di
Kecamatan Sesayap Hilir (m²), 2020–2023**
*Harvested Area of Ornamental Plants by Kind of Plant in
Sesayap Hilir District (m²), 2020–2023*

Jenis Tanaman <i>Kind of Plants</i>	2020	2021	2022	2023
(1)	(2)	(3)	(4)	(5)
Anggrek Pot/ <i>Pot Orchid</i>	-	-	-	-
Anggrek Potong/ <i>Cut Orchid</i>	-	-	-	-
Krisan/ <i>Chrysantemum</i>	-	-	-	-
Mawar/ <i>Rose</i>	-	-	-	-
Sedap Malam/ <i>Tuberose</i>	-	-	-	-

Sumber/*Source*: Badan Pusat Statistik, Statistik Pertanian Hortikultura SPH-TH/BPS-Statistics Indonesia, *Agricultural Statistik for Horticulture SPH-TH*

Tabel 5.6
Table

**Produksi Tanaman Hias Menurut Jenis Tanaman di
Kecamatan Sesayap Hilir (tangkai), 2020–2023**
**Production of Ornamental Plants by Kind of Plant n Sesayap
Hilir District (stalks), 2020–2023**

Jenis Tanaman Kind of Plants	2020	2021	2022	2023
(1)	(2)	(3)	(4)	(5)
Anggrek Pot/Pot Orchid	-	-	-	-
Anggrek Potong/Cut Orchid	-	-	-	-
Krisan/Chrysantemum	-	-	-	-
Mawar/Rose	-	-	-	-
Sedap Malam/Tuberose	-	-	-	-

Sumber/Source: Badan Pusat Statistik, Statistik Pertanian Hortikultura SPH-TH/BPS-Statistics Indonesia, Agricultural Statistik for Horticulture SPH-TH

Tabel
Table 5.7

Produksi Buah-Buahan dan Sayuran Tahunan Menurut Jenis Tanaman di Kecamatan Sesayap Hilir (kuintal), 2020–2023
Production of Annual Fruits and Vegetables by Kind of Plant in Sesayap Hilir District (quintal), 2020–2023

Jenis Tanaman/Kind of Plants	2020	2021	2022	2023*
(1)	(2)	(3)	(4)	(5)
Buah–Buahan/Fruits:				
Alpukat/Avocado	-	15,35	8,00	4,60
Anggur/Grape	-	-	-	-
Apel/Apple	-	-	-	-
Belimbing/Star Fruit	-	208,75	15,00	58,42
Buah Naga/Dragon Fruit	-	-	-	5,25
Duku/Langsat/Kokosan	-	-	-	37,60
Durian	-	58,60	213,00	202,10
Jambu Air/Water Apple	-	10,00	9,00	11,60
Jambu Biji/Guava	-	5,00	2,00	5,40
Jeruk Pamelon/Pomelo	-	2,40	-	24,51
Jeruk Lemon/Lemon	-	-	-	-
Jeruk Siam/Kepron/Orange/Tangerine	-	5,00	-	29,40
Lengkeng/Longan	-	2,00	13,00	-
Mangga/Mango	-	616,40	810,00	112,54
Manggis/Mangosteen	-	-	-	-
Nenas/Pineapple	-	322,00	149,00	6,90
Nangka/Cempedak/Jackfruit	-	528,00	2.851	308,90
Pepaya/Papaya	-	154,80	251,90	393,64

Sumber/Source: Badan Pusat Statistik, Statistik Pertanian Hortikultura SPH-BST/BPS-Statistics Indonesia, Agricultural Statistic for Horticulture SPH-BST

Lanjutan Tabel/*Continued Table 5.7*

Jenis Tanaman/ <i>Kind of Plants</i>	2020	2021	2022	2023*
(1)	(2)	(3)	(4)	(5)
Pisang/ <i>Banana</i>	-	721,70	498,90	668,98
Rambutan/ <i>Rambutan</i>	-	1.345	80,00	83,90
Salak/ <i>Snakefruit</i>	-	-	-	5,54
Sawo/ <i>Sapodilla/Sawo</i>	-	-	-	1,65
Sirsak/ <i>Soursop</i>	-	37,00	1,50	6,60
Sukun/ <i>Breadfruit</i>	-	41,25	7,00	5,95
Sayuran/<i>Vegetables:</i>				
Melinjo/ <i>Gnetum/Melinjo</i>	-	-	-	-
Petai/ <i>Twisted Cluster Bean</i>	-	6,05	16,68	27,70

Sumber/*Source:* Badan Pusat Statistik, Statistik Pertanian Hortikultura SPH-BST/*BPS-Statistics Indonesia, Agricultural Statistic for Horticulture SPH-BST*

Tabel
Table 5.8

Luas Areal Tanaman Perkebunan Menurut Jenis Tanaman di Kecamatan Sesayap Hilir (ha), 2020–2023
Planted Area of Estate Crops by Type of Crops in Sesayap Hilir District (ha), 2020–2023

Jenis Tanaman Type of Crops	2020	2021	2022	2023*
(1)	(2)	(3)	(4)	(5)
Tanaman Tahunan Perennial Crops				
Karet/Rubber	-	14,00	14,00	14,00
Kelapa/Coconut	-	9,50	11,00	11,50
Kelapa sawit/Oil palm	-	110,41	12.119,22	258,50
Kopi/Coffee	-	8,20	6,00	6,20
Kakao/Cocoa	-	-	-	1,00
Teh/Tea	-	-	-	-
Jambu mete/Cashew nut	-	-	-	-
Pala/Nutmeg	-	-	-	-
Lada/Pepper	-	15,80	14,80	14,80
Tanaman Semusim Seasonal Crops				
Tebu/Sugar cane	-	-	-	-
Tembakau/Tobacco	-	-	-	-
Nilam/Patchouli	-	-	-	-

Sumber/Source: Badan Pusat Statistik, Statistik Pertanian Hortikultura SPH-BST/BPS-Statistics Indonesia, Agricultural Statistic for Horticulture SPH-BST

Tabel
Table 5.9

**Produksi Perkebunan Menurut Jenis Tanaman di
Kecamatan Sesayap Hilir (ton), 2020–2023**
*Production of Estate Crops by Type of Crops in Sesayap Hilir
District (ton), 2020–2023*

Jenis Tanaman <i>Type of Crops</i>	2020	2021	2022	2023*
(1)	(2)	(3)	(4)	(5)
Tanaman Tahunan <i>Perennial Crops</i>				
Karet/ <i>Rubber</i>	-	-	-	-
Kelapa/ <i>Coconut</i>	-	3,60	4,20	4,20
Kelapa sawit/ <i>Oil palm</i>	-	117,61	21.502,79	117,61
Kopi/ <i>Coffee</i>	-	1,12	0,83	0,80
Kakao/ <i>Cocoa</i>	-	-	-	-
Teh/ <i>Tea</i>	-	-	-	-
Jambu mete/ <i>Cashew nut</i>	-	-	-	-
Pala/ <i>Nutmeg</i>	-	-	-	-
Lada/ <i>Pepper</i>	-	1,16	1,15	1,15
Tanaman Semusim <i>Seasonal Crops</i>				
Tebu/ <i>Sugar cane</i>	-	-	-	-
Tembakau/ <i>Tobacco</i>	-	-	-	-
Nilam/ <i>Patchouli</i>	-	-	-	-

Sumber/*Source*: Badan Pusat Statistik, Statistik Pertanian Hortikultura SPH-BST/BPS-Statistics Indonesia, *Agricultural Statistic for Horticulture SPH-BST*

06

PARIWISATA, TRANSPORTASI, DAN KOMUNIKASI

*TOURISM, TRANSPORTATION,
AND COMMUNICATION*

PENJELASAN TEKNIS

1. Hotel adalah penyediaan akomodasi secara harian berupa kamar-kamar di dalam satu bangunan yang dapat dilengkapi dengan jasa pelayanan makan dan minum, kegiatan hiburan dan atau fasilitas lainnya. Hotel terdiri dari hotel berbintang dan hotel non- bintang.
2. Kendaraan bermotor adalah setiap kendaraan yang digerakkan oleh peralatan teknik yang ada pada kendaraan tersebut, biasanya digunakan untuk angkutan orang atau barang di atas jalan raya selain kendaraan yang berjalan di atas rel. Kendaraan bermotor yang dicatat adalah semua jenis kendaraan kecuali kendaraan bermotor TNI/Polri dan Korps Diplomatik.
3. Mobil penumpang adalah setiap kendaraan bermotor yang dilengkapi dengan tempat duduk untuk sebanyak-banyaknya delapan orang, tidak termasuk tempat duduk untuk pengemudi, baik dilengkapi atau tidak dilengkapi bagasi.
4. Mobil bis adalah setiap kendaraan bermotor yang dilengkapi dengan tempat duduk untuk lebih dari delapan orang, tidak termasuk tempat duduk untuk pengemudi, baik dilengkapi atau

TECHNICAL NOTES

1. *Hotel is a daily supply of accommodation rooms within a building which can be equipped with eating and drinking services, entertainment activities and/or other facilities. Hotel consists of a classified hotel and a non-classified hotel.*
2. *Motor vehicles are any kind of vehicles motorized by machine set up in those vehicles, they are usually used for transporting peoples or goods on roads except vehicles moving along a railway line. The data cover all kinds of motor vehicles except those belong to Indonesia Army Force Indonesian State Police and Diplomatic Corps.*
3. *Passenger cars are any motor vehicles with no more than eight seats, excluding seat for driver, it can be with or without hoot.*
4. *Buses are large passenger cars having seats for more than eight passengers, excluding seat for driver, it can be with or without hoot.*

tidak dilengkapi bagasi.

5. Mobil truk adalah setiap kendaraan bermotor yang digunakan untuk angkutan barang, selain mobil penumpang, mobil bis dan kendaraan bermotor roda dua.
 6. Kantor Pos adalah tempat pemberi pelayanan komunikasi tertulis dan atau surat elektronik, layanan paket, layanan logistik, layanan transaksi keuangan, dan layanan keagenan pos untuk kepentingan umum. Rumah pos berfungsi sama seperti kantor pos dan kantor pos pembantu, bedanya rumah pos biasanya terletak di daerah terpencil.
5. *Trucks are any motor vehicles used to transport goods excluding passenger cars, buses, and motorcycles.*
 6. *Post Office is a service provider facility of written communication and or electronic mail, parcel service, logistics services, financial transaction services, and postal services to the public. Postal house has the same function as the post office and subsidiary of post office, the difference is that postal house is usually located in remote areas.*

ULASAN

Pariwisata

Sampai dengan tahun 2022 ini, Kecamatan Betayau masih belum memiliki sarana akomodasi. Hal ini dapat dilihat dari jumlah hotel dan penginapan di kecamatan ini.

Transportasi

Jenis prasarana dan sarana transportasi di Kecamatan Betayau adalah transportasi darat. Jenis permukaan jalan darat terluas di Kecamatan Betayau adalah aspal/beton. Selain itu, sebagian desa di Kecamatan Betayau memiliki angkutan umum dengan trayek tetap dan sebagian lainnya tidak memiliki angkutan umum.

Komunikasi

Sampai dengan tahun 2022, tidak terdapat kantor POS maupun agen jasa ekspedisi di Kecamatan Betayau. Di Kecamatan Betayau terdapat satu menara telepon seluler dengan dua jenis operator layanan komunikasi yakni Telkomsel dan Indosat Ooredoo. Apabila ditinjau dari sisi kekuatan sinyal telepon seluler, sebagian desa di Kecamatan Betayau memiliki sinyal yang kuat dan sebagian lainnya masih memiliki sinyal yang lemah.

DESCRIPTION

Tourism

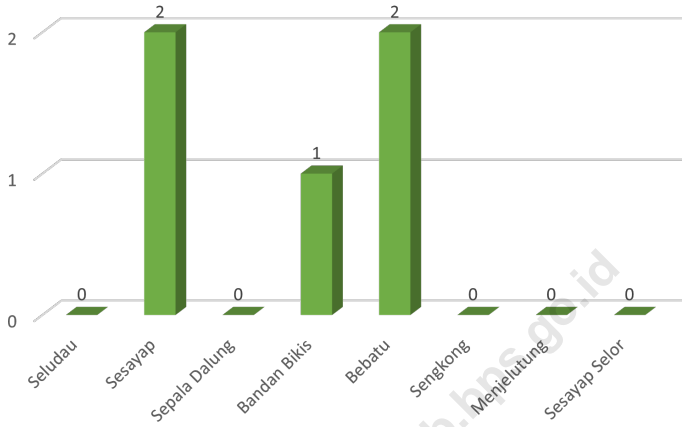
Until 2021, Betayau District still does not have accommodation facilities. This can be seen from the number of hotels and inns in Betayau District.

Transportation

The transportation infrastructure and facilities in Betayau District is land transportation. The type of widest road surface in Betayau District is asphalt/concrete. In addition, some villages in Betayau District have public transportation with fixed routes and the others villages do not have public transportation.

Communication

Until 2021, there are no POS offices or expedition service agents in Betayau District. In Betayau District, there has one based transceiver station (BTS) with two types of cellular phone communication service operators, namely Telkomsel and Indosat Ooredoo. In terms the strenght of cellular phone signal, some villages in Betayau District have a strong signal and the others still have a weak signal.

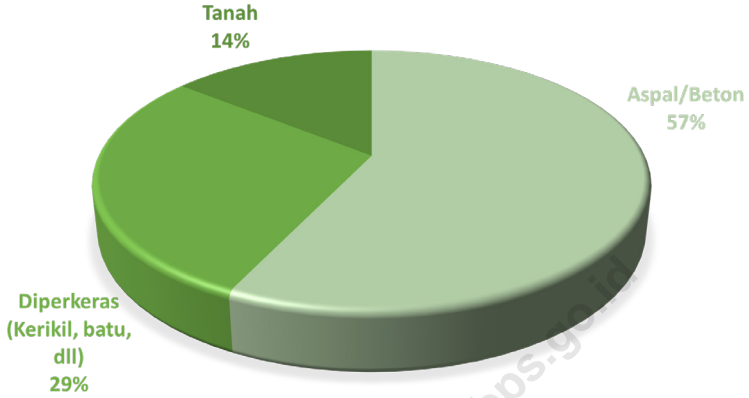


Sumber/Source : Kantor Kecamatan Sesayap Hilir/Office of Sesayap Hilir District

Gambar
Figures

6.1

Jumlah Menara Telepon Seluler, 2023
Number of Base Transceiver Station (BTS), 2023



Sumber/Source : Kantor Kecamatan Sesayap Hilir/Office of Sesayap Hilir District

Gambar 6.2
Figures

Persentase Jumlah Desa/Subdistrict Menurut Jenis Permukaan Jalan Darat Terluas di Kecamatan Sesayap Hilir, 2023
Percentage of Villages/Subdistrict by Type of The Widest Road Surface in Sesayap Hilir District, 2023

6.1 PARIWISATA TOURISM

Tabel 6.1.1 Jumlah Sarana Akomodasi Menurut Desa/Subdistrict dan Jenis Akomodasi di Kecamatan Sesayap Hilir, 2023
Table Number of Accomodation Facilities by Villages/Subdistrict and Type of Accomodation in Sesayap Hilir District, 2023

Desa/Subdistrict Village/Subdistrict	Hotel	Penginapan Inn
(1)	(2)	(3)
Seludau	-	-
Sesayap	-	1
Sepala Dalung	-	-
Bandan Bikis	-	-
Bebatu	-	-
Sengkong	-	-
Menjelutung	-	-
Sesayap Selor	-	-
Sesayap Hilir	-	1

Sumber/Source: Kantor Kecamatan Sesayap Hilir/Office of Sesayap Hilir District

6.2 TRANSPORTASI TRANSPORTATION

Tabel 6.2.1 Prasarana dan Sarana Transportasi Antardesa/Subdistrict Menurut Desa/Subdistrict di Kecamatan Sesayap Hilir, 2023
Inter-Villages/Subdistrict Transportation Infrastructure and

Desa/Subdistrict Village/Subdistrict	Jenis Prasarana Transportasi Type of Transportation Infrastructure	Keberadaan Angkutan Umum Availability of Public Transportation
(1)	(2)	(3)
Seludau	Darat	Ada, tanpa trayek tetap
Sesayap	Darat dan Air	Ada, tanpa trayek tetap
Sepala Dalung	Darat dan Air	Ada, tanpa trayek tetap
Bandan Bikis	Darat dan Air	Ada, tanpa trayek tetap
Bebatu	Darat dan Air	Ada, tanpa trayek tetap
Sengkong	Darat dan Air	Ada, tanpa trayek tetap
Menjelutung	Air	Ada, tanpa trayek tetap
Sesayap Selor	Darat	Ada, tanpa trayek tetap

Lanjutan Tabel/*Continued Table* 6.2.1

Desa/Subdistrict Village/Subdistrict	Jenis Permukaan Jalan Darat Terluas Type of The Widest Road Surface	Dapat Dilalui Kendaraan Bermotor Roda 4 atau Lebih Passable by Vehicle with 4 or more Wheels
(1)	(4)	(5)
Seludau	Aspal/Beton	Sepanjang Tahun
Sesayap	Aspal/Beton	Sepanjang Tahun
Sepala Dalung	Aspal/Beton	Sepanjang Tahun
Bandan Bikis	Diperkeras (kerikil, batu, dll)	Sepanjang Tahun
Bebatu	Diperkeras (kerikil, batu, dll)	Sepanjang Tahun
Sengkong	Tanah	Sepanjang tahun kecuali saat tertentu
Menjelutung	-	-
Sesayap Selor	Aspal/Beton	Sepanjang Tahun

Sumber/*Source*: Kantor Kecamatan Sesayap Hilir/Office of Sesayap Hilir District

**6.3 KOMUNIKASI
COMMUNICATION**

**Tabel 6.3.1 Keberadaan Kantor Pos/Pos Pembantu/Rumah Pos, Pos Keliling, dan Perusahaan/Agen Jasa Ekspedisi Swasta Menurut Desa/Subdistrict di Kecamatan Betayau, 2023
Number of Post Office/Subsidiary of Post Office, Mobile Portal Service, Private Expedition Service Company by Villages/Subdistrict in Betayau District, 2023**

Desa/Subdistrict Village/Subdistrict	Kantor Pos/Pos Pembantu/Rumah Pos Post Office/Subsidiary of Post Office	Pos Keliling Mobile Portal Service	Perusahaan/Agen Jasa Ekspedisi Swasta Private Expedition Service Company
(1)	(2)	(3)	(4)
Seludau	Tidak Ada	Tidak Ada	Tidak Ada
Sesayap	Tidak Ada	Tidak Ada	Tidak Ada
Sepala Dalung	Tidak Ada	Tidak Ada	Tidak Ada
Bandan Bikis	Tidak Ada	Tidak Ada	Tidak Ada
Bebatu	Tidak Ada	Tidak Ada	Tidak Ada
Sengkong	Tidak Ada	Tidak Ada	Tidak Ada
Menjelutung	Tidak Ada	Tidak Ada	Tidak Ada
Sesayap Selor	Tidak Ada	Tidak Ada	Tidak Ada
Sesayap Hilir	Tidak Ada	Tidak Ada	Tidak Ada

Sumber/Source: Kantor Kecamatan Sesayap Hilir/Office of Sesayap Hilir District

Tabel 6.3.2 Jumlah Menara Telepon seluler dan Operator Layanan Komunikasi Telepon Seluler Menurut Desa/Subdistrict di Kecamatan Sesayap Hilir, 2023
Number of Base Transceiver Station (BTS) and Cellular Phone Communication Service Operators by Villages/ Subdistrict in Sesayap Hilir District, 2023

Desa/Subdistrict Village/Subdistrict	Jumlah Menara Telepon seluler Number of Base Transceiver Station (BTS)	Jumlah Operator Layanan Komunikasi Telepon Seluler Cellular Phone Communication Service Operators
(1)	(2)	(3)
Seludau	-	2
Sesayap	2	2
Sepala Dalung	-	2
Bandan Bikis	1	1
Bebatu	2	2
Sengkong	-	2
Menjelutung	-	2
Sesayap Selor	-	2
Sesayap Hilir	5	15

Sumber/Source: Kantor Kecamatan Sesayap Hilir/Office of Sesayap Hilir District

Tabel
Table 6.3.3

Kekuatan Sinyal Telepon Seluler dan Jenis Sinyal Internet Telepon Seluler Menurut Desa/Subdistrict di Kecamatan Sesayap Hilir, 2023
The Strenght of Celular Phone Signal by Villages/Subdistrict in Sesayap Hilir District, 2023

Desa/Subdistrict Village/Subdistrict	Kekuatan Sinyal Telepon Seluler <i>The Strenght of Celular Phone Signal</i>	Jenis Sinyal Internet Telepon Seluler <i>Type of Celular Phone Signal</i>
(1)	(2)	(3)
Seludau	Kuat	4G/LTE
Sesayap	Kuat	4G/LTE
Sepala Dalung	Kuat	4G/LTE
Bandan Bikis	Kuat	4G/LTE
Bebatu	Sangat Kuat	4G/LTE
Sengkong	Lemah	4G/LTE
Menjelutung	Lemah	4G/LTE
Sesayap Selor	Lemah	4G/LTE

Sumber/Source: Kantor Kecamatan Sesayap Hilir/Office of Sesayap Hilir District



07

**PERBANKAN, KOPERASI,
DAN PERDAGANGAN**

*BANKING, COOPERATIVE,
AND TRADE*

PENJELASAN TEKNIS**TECHNICAL NOTES**

1. Lembaga keuangan bank adalah lembaga yang menyalurkan atau memberi pinjaman, menghimpun dana dari masyarakat, serta menyediakan jasa keuangan lainnya. Layanan yang biasanya diberikan, antara lain tabungan umum, tabungan deposito berjangka, KPR, transfer antar bank, serta transfer ke lembaga non-bank.
 2. Bank umum adalah bank yang melaksanakan kegiatan usaha secara konvensional dan atau berdasarkan prinsip syariah yang dalam kegiatannya memberikan jasa dalam lalu lintas pembayaran. bank umum bertugas menghimpun dana dari masyarakat, memberikan pinjaman kepada masyarakat, dan memberikan jasa melalui mekanisme keuangan kepada masyarakat.
 3. Bank Perkreditan Rakyat (BPR) adalah perusahaan/usaha perbankan yang kegiatannya hanya menerima simpanan dalam bentuk tabungan dan deposito serta memberikan kredit berskala kecil dalam jangka pendek kepada masyarakat dalam wilayah kerja tertentu yang umumnya bersifat lokal. Dalam melakukan pengumpulan dana BPR dapat menerima simpanan
1. *Bank financial institutions are institutions that distribute or provide loans, collect funds from the public, and provide other financial services. Services that are usually provided include general savings, time deposit savings, mortgages, interbank transfers, and transfers to non-bank institutions.*
 2. *Commercial bank is a bank that carries out business activities conventionally and or based on sharia principles which in its activities provides services in payment traffic. Commercial banks are in charge of collecting funds from the public, providing loans to the public, and providing services through financial mechanisms to the public.*
 3. *Rural Banks (BPR) are banking companies/businesses whose activities only accept deposits in the form of savings and time deposits and provide short-term small-scale credit to the public in certain work areas which are generally local in nature. In collecting funds, the BPR can only accept deposits in the form of savings and time deposits, in channeling the funds it provides loans to*

hanya dalam bentuk tabungan dan deposito berjangka, dalam penyaluran dananya memberikan pinjaman kepada masyarakat ekonomi lemah dan masyarakat desa yang membutuhkan.

4. Koperasi adalah perusahaan yang beranggotakan orang-orang atau badan hukum koperasi dengan melandaskan kegiatannya berdasarkan prinsip koperasi sekaligus sebagai gerakan ekonomi rakyat yang berdasarkan azas kekeluargaan. Bentuk badan hukum koperasi ini dikeluarkan dan disahkan oleh Departemen Koperasi.
5. Koperasi unit desa merupakan koperasi di wilayah pedesaan yang bergerak dalam penyediaan kebutuhan masyarakat yang berkaitan dengan kegiatan pertanian dan perikanan. Koperasi unit desa dapat juga dikatakan sebagai wadah organisasi ekonomi yang berwatak sosial dan wadah bagi pengembangan berbagai kegiatan ekonomi masyarakat pedesaan yang diselenggarakan oleh masyarakat dan untuk masyarakat itu sendiri. Koperasi unit desa dapat juga disebut sebagai koperasi serba usaha karena berusaha memenuhi berbagai bidang seperti simpan pinjam, konsumsi, produksi, pemasaran dan jasa.

economically weak communities and rural communities in need.

4. *Cooperatives are companies consist of people or legal entities by basing their activities based on cooperative principles, also known as economic movement based on family principles. Legalitation of cooperatives is issued and approved by the Department of Cooperatives.*
5. *Village unit cooperatives are cooperatives in rural areas which are engaged in providing community needs related to agricultural activities. Village unit cooperatives can also be said as a forum for economic organizations with a social character and a forum for the development of various economic activities of rural communities organized by the community and for the community itself. Village unit cooperatives can also be called multi-business cooperatives because they try to fulfill various fields such as savings and loans, consumption, production, marketing and services.*

ULASAN

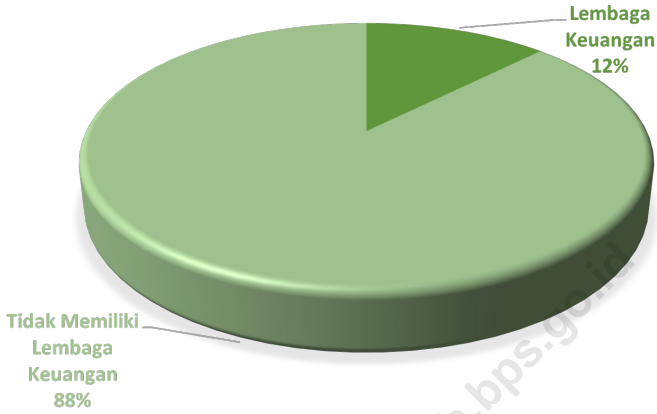
Pada tahun 2022, hanya terdapat satu sarana lembaga keuangan Bank di Kecamatan Betayau yang terletak di Desa Kujau. Apabila ditinjau dari jenis bank terdapat satu Bank Umum Pemerintah yaitu Bank Kaltimtura.

Selain itu, terdapat empat koperasi yang aktif di Kecamatan Betayau. Jumlah ini terdiri dari dua koperasi di Desa Maning, satu koperasi di Desa Kujau dan satu koperasi di Desa Bebakung. Sedangkan banyaknya sarana perdagangan masih belum tersedia di Kecamatan Betayau.

DESCRIPTION

In 2022 there is only one Bank in Betayau District, which is located in Kujau Villages. Based on the type of bank, in Betayau District has one Government Commercial Bank where the Bank is called Bank Kaltimtura.

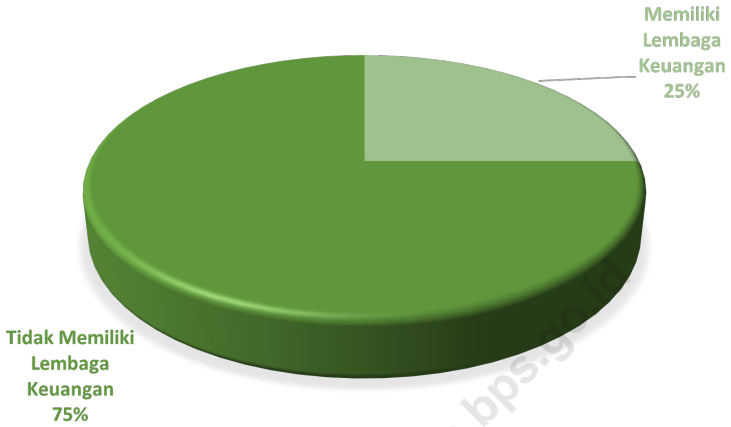
On the other hand, there are four active cooperatives in Betayau District. There are two coops in Maning Villages, one coop in Kujau Villages and one coop in Bebakung Villages. Meanwhile, number of trades facilities are still not available in Betayau District.



Sumber/Source : Kantor Kecamatan Sesayap Hilir/Office of Sesayap Hilir District

Gambar 7.1
Figures

Persentase Jumlah Desa/Subdistrict Menurut Keberadaan Sarana Lembaga Keuangan Bank di Kecamatan Sesayap Hilir, 2023
Percentage of Villages/Subdistrict by Availability of Bank in Sesayap Hilir District, 2023



Sumber/Source : Kantor Kecamatan Sesayap Hilir/Office of Sesayap Hilir District

Gambar 7.2
Figures

Persentase Jumlah Desa/Subdistrict Menurut Sarana Perdagangan di Kecamatan Sesayap Hilir, 2023
Percentage of Villages/Subdistrict by Trade Facilities In Sesayap Hilir District, 2023

Tabel
Table 7.1

Banyaknya Sarana Lembaga Keuangan Bank Menurut Desa/Subdistrict dan Jenis Bank di Kecamatan Sesayap Hilir, 2023
Number of Bank by Villages/Subdistrict and Type of Bank in Sesayap Hilir District, 2023

Desa/Subdistrict Village/Subdistrict	Bank Umum Pemerintah Government Bank	Bank Umum Swasta Private Bank	Bank Perkreditan Rakyat (BPR) Rural Bank
(1)	(2)	(3)	(4)
Seludau	-	-	-
Sesayap	1	-	-
Sepala Dalung	-	-	-
Bandan Bikis	-	-	-
Bebatu	-	-	-
Sengkong	-	-	-
Menjelutung	-	-	-
Sesayap Selor	-	-	-
Sesayap Hilir	1	-	-

Sumber/Source: Kantor Kecamatan Sesayap Hilir/Office of Sesayap Hilir District

Tabel 7.2
Table

**Banyaknya Koperasi Aktif Menurut Menurut Desa/
Subdistrict dan Jenis Koperasi di Kecamatan Sesayap Hilir,
2023**
*Number of Cooperative by Villages/Subdistrict and Type of
Cooperative in Sesayap Hilir District, 2023*

Desa/Subdistrict Village/Subdistrict	Koperasi Unit Desa (KUD) Village Cooperative Unit	Koperasi Industri Kecil dan Kerajinan Rakyat (Kopinkra) Small Industry and Citizen Handicraft Cooperative
(1)	(2)	(3)
Seludau	-	-
Sesayap	-	-
Sepala Dalung	-	-
Bandan Bikis	-	-
Bebatu	-	-
Sengkong	-	-
Menjelutung	-	-
Sesayap Selor	-	-
Sesayap Hilir	-	-

Lanjutan Tabel/*Continued Table 7.2*

Desa/Subdistrict Village/Subdistrict	Koperasi Simpan Pinjam (Kospin) Savings and Loan Cooperative	Koperasi Lainnya Other Cooperative
(1)	(4)	(5)
Seludau	-	-
Sesayap	-	-
Sepala Dalung	-	-
Bandan Bikis	-	-
Bebatu	-	-
Sengkong	-	-
Menjelutung	-	-
Sesayap Selor	-	-
Sesayap Hilir	-	-

Sumber/*Source*: Kantor Kecamatan Sesayap Hilir/*Office of Sesayap Hilir District*

Tabel 7.3
Table

**Banyaknya Sarana Perdagangan Menurut Desa/
Subdistrict dan Jenis Sarana Perdagangan di Kecamatan
Sesayap Hilir, 2023**
*Number of Trade Facilities by Villages/Subdistrict and Type
of Trade Facilities in Sesayap Hilir District, 2023*

Desa/Subdistrict Village/Subdistrict	Kelompok Pertokoan Shopping Complexs	Pasar dengan Bangunan Permanen Markets in Permanent Building	Pasar dengan Bangunan Semi Permanen Market in Semi Permanent Building
(1)	(2)	(3)	(4)
Seludau	-	-	-
Sesayap	-	-	-
Sepala Dalung	-	1	-
Bandan Bikis	-	-	-
Bebatu	-	-	-
Sengkong	-	-	-
Menjelutung	-	-	-
Sesayap Selor	-	-	-
Sesayap Hilir	-	1	-

Lanjutan Tabel/*Continued Table 7.3*

Desa/Subdistrict Village/Subdistrict	Pasar tanpa Bangunan Market without Permanent Building	Mini Market/ Swalayan/ Supermarket Mini Market/Swalayan/ Supermarket	Restoran/ Rumah Makan Restaurant/ Food Stall
(1)	(5)	(6)	(7)
Seludau	-	1	-
Sesayap	-	-	-
Sepala Dalung	-	-	-
Bandan Bikis	-	-	-
Bebatu	-	-	-
Sengkong	-	-	-
Menjelutung	-	-	-
Sesayap Selor	-	-	-
Sesayap Hilir	-	1	-

Sumber/*Source*: Kantor Kecamatan Sesayap Hilir/*Office of Sesayap Hilir District*

DAFTAR PUSTAKA/BIBLIOGRAPHY

- Direktorat Jenderal Hortikultura & Badan Pusat Statistik. 2022. *Pedoman Statistik Pertanian Hortikultura (SPH)*. Jakarta: Kementerian Pertanian.
- Direktorat Statistik Ketahanan Sosial. 2021. *Buku 3: Konsep dan Definisi Podes 2021*. Jakarta: Badan Pusat Statistik.

<https://tanatidungkab.bps.go.id>

ST 2023
SENSUS PERTANIAN

BerAKHLAK
Berorientasi Pelayanan Akuntabel Kompeten
Harmonis Loyal Adaptif Kolaboratif

**# bangga
melayani
bangsa**

DATA

MENCERDASKAN BANGSA
Enlighten The Nation

<https://tanatidungkab.bps.go.id>



**BADAN PUSAT STATISTIK
KABUPATEN TANA TIDUNG
BPS-STATISTICS TANA TIDUNG REGENCY**

Jl. Tanah Abang No. 60 RT. 4 Tideng Pale 77611
Telp/Fax: (0553) 2025039
Homepage: <http://tanatidungkab.bps.go.id>, E-mail: bps6503@bps.go.id

ISSN 2714-9412

