

LABEL SEMENTARA
SENSUS BARANG 2014

Ruang	ID	Lokasi	Petugas
B2309	121 074. 5600	KEC II	RBS



ISSN 0852-0229
3324.A.08090

3324.090

KECAMATAN BRANGSONG DALAM ANGKA Tahun 2007

KECAMATAN BRANGSONG DALAM ANGKA



BDU
315
3324090
11
Kec

 **BADAN PUSAT STATISTIK**

Disusun oleh :
**KOORDINATOR STATISTIK
KECAMATAN BRANGSONG**



BADAN PUSAT STATISTIK KABUPATEN KENDAL
Jl. Pramuka (Komplek Perkantoran) Telp. (0294) 381461-383461 Fax. (0294) 383461




Badan Pusat Statistik Kabupaten Kendal



ISSN 0852-0229

3324.A.08090

KECAMATAN BRANGSONG DALAM ANGKA Tahun 2007



Disusun oleh :
**KOORDINATOR STATISTIK
KECAMATAN BRANGSONG**



Badan Pusat Statistik Kabupaten Kendal


KATA SAMBUTAN

Puji syukur saya sampaikan kehadiran Allah SWT atas diterbitkannya buku "KECAMATAN BRANGSONG DALAM ANGKA TAHUN 2007" oleh Koordinator Statistik Kecamatan Brangsong.

Buku ini merupakan sumber data yang benar-benar sangat bermanfaat, baik untuk kepentingan penyelenggara pemerintahan maupun untuk kepentingan masyarakat secara umum dalam rangka ikut berpartisipasi dalam pelaksanaan pembangunan di Kecamatan Brangsong.

Bersama ini saya minta kepada semua jajaran Dinas/Instansi tingkat kecamatan agar hendaknya bisa memanfaatkan buku ini sebagai sumber data dan informasi sebagai acuan dalam pelaksanaan tugas sehari-hari di bidang pemerintahan, pembangunan maupun kemasyarakatan. Terlebih di era reformasi ini, dimana segala kegiatan diharapkan bisa disuguhkan secara transparan sehingga semua pihak dapat mengetahui mulai dari perencanaan, pelaksanaan, pengawasan serta sasaran dari kegiatan yang dimaksud.

Semoga buku ini bermanfaat dan bisa menjadi pelengkap bagi setiap kebijakan pembangunan yang ada.



KATA PENGANTAR

Buku "KECAMATAN BRANGSONG DALAM ANGKA TAHUN 2007" ini merupakan publikasi yang diterbitkan setiap tahun dengan harapan untuk memberikan informasi data yang berkesinambungan dan mencakup tentang letak geografis, pemerintahan, sumber daya manusia serta sosial ekonomi.

Buku ini mungkin belum dapat sepenuhnya memenuhi harapan dari para pengguna data walaupun kami telah berupaya untuk mencukupinya. Oleh karena itu dalam kesempatan kali ini kami tetap berharap bantuan dari Dinas/Instansi tingkat Kecamatan Brangsong serta seluruh jajaran sekretariat pemerintahan kecamatan, untuk penyempurnaan bagi penerbitan berikutnya.


Ucapan terima kasih disampaikan kepada yang terhormat Bapak Camat Brangsong, yang telah dengan berbagai hal mendorong terbitnya buku ini.

Ucapan serupa disampaikan kepada semua pihak, yang telah membantu penerbitan buku ini.

Harapan kami semoga buku ini bermanfaat dan bisa dipakai sebagai bahan kajian menurut keperluan.

Brangsong, Maret 2008.

Mitra Koordinator Statistik Kec. Brangsong



NURIS SAMAK

DAFTAR ISI

	hlm
Sambutan Camat Brangsong	i
Kata Pengantar	ii
Daftar isi	iii
Daftar Grafik	vii
Letak Geografis	viii
Peta Wilayah Kabupaten Kendal	ix
Peta Wilayah Kecamatan Brangsong	x
BAB I PEMERINTAHAN	
Tabel 1.1 Luas Wilayah Dirinci Menurut Desa	1
Tabel 1.2 Jarak Desa ke Ibukota Kecamatan	2
Tabel 1.3 Luas Wilayah Dirinci Menurut Penggunaan	3
Tabel 1.4 Luas Tanah Sawah Menurut Jenis Pengairannya	5
Tabel 1.5 Luas Tanah Kering Menurut Jenisnya	6
Tabel 1.6 Banyaknya Hari Hujan	8
Tabel 1.7 Banyaknya Curah Hujan	9
Tabel 2.1 Banyaknya Dusun/ Dukuh, Rukun Warga, dan Rukun Tetangga	10
Tabel 2.2 Banyaknya Balai Desa Dan Kantor Desa	11
Tabel 2.3 Banyaknya Perangkat Desa	12
BAB II SOSIAL KEPENDUDUKAN	
Tabel 3.1 Banyaknya Rumah Tangga dan Bangunan Tempat Tinggal	13
Tabel 3.2 Kepadatan Rumah Tangga	14
Tabel 3.3 Banyaknya Keluarga Menurut Tahapan	15
Tabel 3.4 Banyaknya Tempat Tinggal Penduduk	16
Tabel 3.5 Banyaknya Penduduk Dirinci Menurut Jenis Kelamin	17
Tabel 3.6 Kepadatan Penduduk Dirinci Per Desa	18
Tabel 3.7 Sex Ratio Penduduk Laki-laki Terhadap Perempuan	19
Tabel 3.8 Perkembangan Penduduk Per Tahun	20

Tabel 3.9	Banyaknya Penduduk Menurut Kelompok Umur dan Jenis Kelamin.....	21
Tabel 3.10	Banyaknya Penduduk Umur 5-6, 7-12, 13-15	23
Tabel 3.11	Banyaknya Mutasi Penduduk	24
Tabel 3.12	Banyaknya Penduduk Dirinci Menurut Pendidikan	25
Tabel 3.13	Banyaknya Penduduk Dirinci Menurut Mata Pencapaian	27
Tabel 4.1	Banyaknya PUS Akseptor KB Aktif	30
Tabel 5.1	Banyaknya Pemeluk Agama	32
Tabel 5.2	Banyaknya Tempat Ibadah	33
Tabel 5.3	Banyaknya Calon Jamaah Haji	34
Tabel 5.4	Banyaknya Ulama, Mubaligh, Khotib	35
Tabel 5.5	Banyaknya Nikah, Talak, Rujuk dan Cerai	36
Tabel 5.6	Banyaknya Pondok Pesantren, Taman pendidikan Al Qur'an, Santri & siswa	37
Tabel 6.1	Banyaknya Sekolah Taman Kanak-Kanak, Murid, dan Guru	38
Tabel 6.2	Banyaknya Sekolah Dasar Negeri, Murid, dan Guru	39
Tabel 6.3	Banyaknya Madrasah Ibtida'iyah, Murid, dan Guru	40
Tabel 6.4	Banyaknya Sekolah Lanjutan Pertama Negeri, Murid,dan Guru	41
Tabel 6.5	Banyaknya Sekolah Lanjutan Pertama Swasta, Murid,dan Guru	42

Tabel 6.6	Banyaknya Madrasah Tsanawiyah, Murid, dan Guru	43
Tabel 6.7	Banyaknya Sekolah Lanjutan Atas Negeri, Murid, dan Guru	44
Tabel 7.1	Banyaknya Dokter, Tenaga Medis, Bidan, Dukun Bayi, dan Juru Sunat	45
Tabel 7.2	Banyaknya Fasilitas Kesehatan	46
Tabel 7.3	Banyaknya Sarana Air Bersih	48
Tabel 7.4	Banyaknya Jamban Umum, Inpres, dan Swadaya ...	49
Tabel 8.1	Banyaknya Penderita Cacat	50
Tabel 8.2	Banyaknya Anak Terlantar, Anak Nakal, Anak Jalanan, WTS dan Waria	51

BAB III PERTANIAN, PETERNAKAN, PERKEBUNAN DAN PERIKANAN

Tabel 9.1	Luas Panen dan Produksi Padi Sawah dan Gogo	52
Tabel 9.2	Luas Panen dan Produksi Padi Dan Jagung	53
Tabel 9.3	Luas Panen dan Produksi Ubi Kayu dan Kacang Tanah	54
Tabel 9.4	Produksi Tanaman Perdagangan	55
Tabel 9.5	Produksi Ikan	56
Tabel 9.6	Banyaknya Pemilik Tambak	57
Tabel 9.7	Banyaknya Unggas	58
Tabel 9.8	Produksi Telur Unggas	60
Tabel 9.9	Banyaknya Ternak	61

BAB IV PERHUBUNGAN DAN KOMUNIKASI

Tabel 10.1	Banyaknya Sarana Angkutan Darat Kendaraan Bermotor	63
Tabel 10.2	Banyaknya Sarana Angkutan Darat Kendaraan Tak Bermotor	64
Tabel 10.3	Jenis Permukaan, Kondisi, dan Kelas Jalan.....	65
Tabel 10.4	Banyaknya Jembatan Desa.....	66
Tabel 11.1	Banyaknya Televisi, Radio, Listrik, PLN dan Telepon	67

BAB V LAIN-LAIN

Tabel 12.1	Banyaknya Lapangan Olahraga.....	68
Tabel 13.1	Banyaknya Surat Pemberitahuan Pajak Terdaftar....	69
Tabel 13.2	Pemasukan Pajak Bumi dan Bangunan.....	70

DAFTAR GRAFIK

Grafik 1.	Luas Wilayah Dirinci Menurut Penggunaan	6
Grafik 2.	Banyaknya Penduduk Menurut Kelompok Umur dan Jenis Kelamin.....	24

<https://kendalkab.bps.go.id>

LETAK GEOGRAFIS

1. Kecamatan Brangsong terletak dalam:

Wilayah Pembantu Bupati	: Kaliwungu
Kabupaten	: Kendal
Propinsi	: Jawa Tengah

2. Batas-batas wilayah:

Sebelah utara	: Laut Jawa
Sebelah selatan	: Kecamatan Singorojo
Sebelah barat	: Kota Kendal dan Kecamatan Pegandon
Sebelah timur	: Kecamatan Kaliwungu

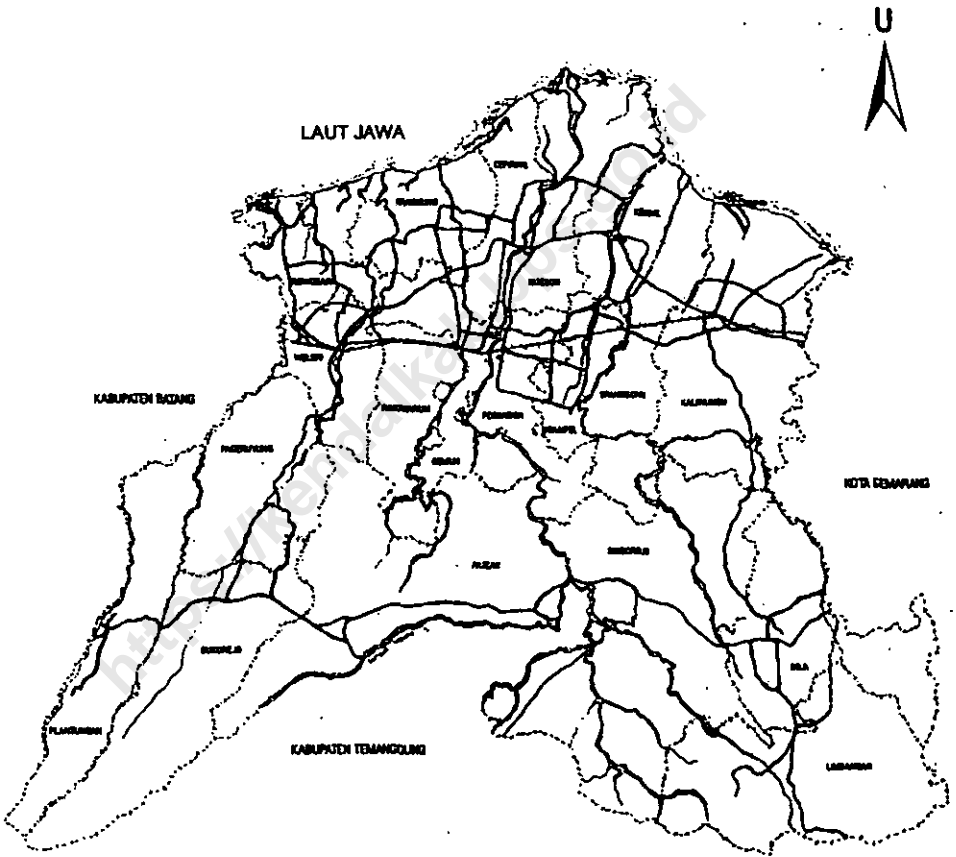
3. Jarak dari Ibukota Brangsong ke beberapa kota:

Kota Propinsi Jawa Tengah	: 30 Km
Kota Kabupaten Kendal	: 3 Km
Kota Kecamatan Kaliwungu	: 3 Km
Kota Kecamatan Pegandon	: 8 Km

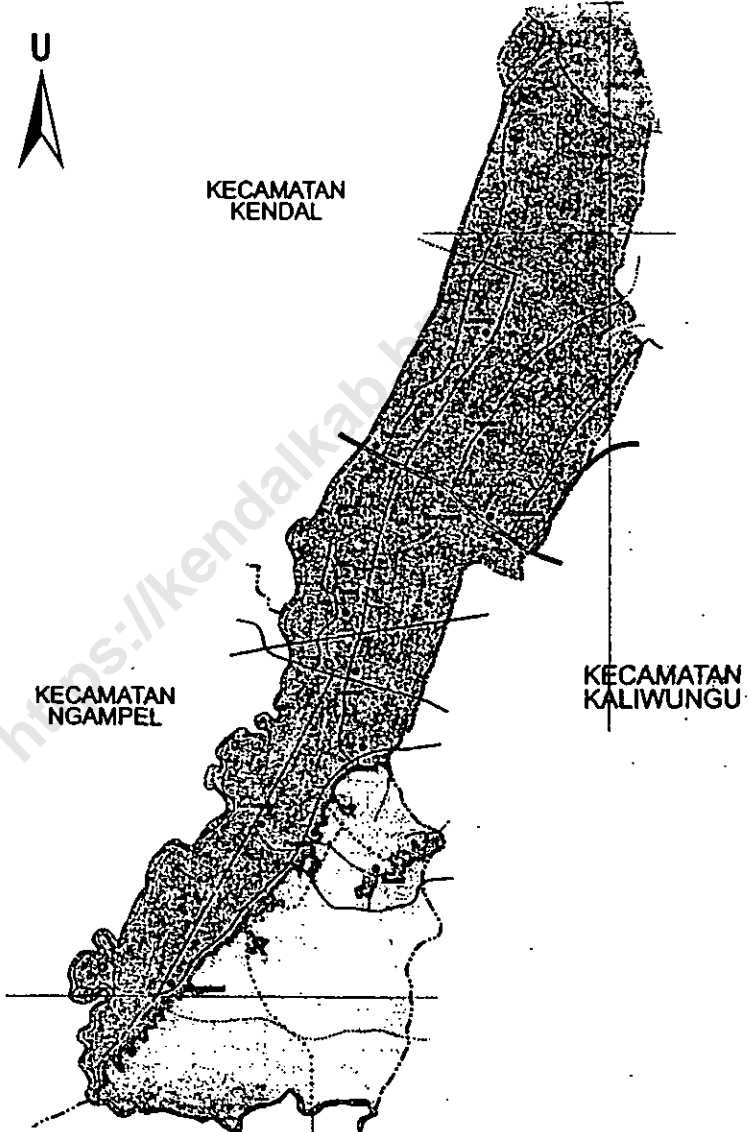
4. Ketinggian tanah:

Tertinggi	: 23 m dpl
Sedang	: 12 m dpl
Terendah	: 0 m dpl

PETA KABUPATEN KENDAL



KECAMATAN BRANGSONG



KECAMATAN
KENDAL

KECAMATAN
NGAMPEL

KECAMATAN
KALIWUNGU

TABEL : 1.1.

**Luas Wilayah Kecamatan Brangsong
Dirinci menurut Desa
Tahun : 2007**

Desa	Luas (Km-2)	Persentase (%)
(1)	(2)	(3)
01. Tunggulsari	5.36	15.52
02. Sumur	2.48	7.18
03. Penjalın	2.46	7.12
04. Kertomulyo	2.61	7.56
05. Blorok	1.57	4.55
06. Sidorejo	1.49	4.31
07. Tosari	1.51	4.37
08. Rejosari	1.51	4.37
09. Turunrejo	8.21	23.77
10. Purwokerto	3.57	10.34
11. Brangsong	2.84	8.22
12. Kebonadem	0.93	2.69
Jumlah	34.54	100.00

BPS Kabupaten Kendal

Sumber data : Kantor Kecamatan Brangsong
Catatan :

TABEL: 1.2

Jarak Desa Ke Ibu Kota Kecamatan
Kecamatan Brangsong
Tahun : 2007

Desa	Jarak (Km)
(1)	(2)
01. Tunggulsari	7.30
02. Sumur	7.20
03. Penjalin	6.00
04. Kertomulyo	5.60
05. Blorok	5.00
06. Sidorejo	4.20
07. Tosari	4.00
08. Rejosari	1.20
09. Turunrejo	3.20
10. Purwokerto	0.60
11. Brangsong	0.00
12. Kebonadem	0.50

BPS Kabupaten Kendal

Sumber data : Kantor Kecamatan Brangsong
Catatan :

TABEL : 1.3

Luas Wilayah Kecamatan Brangsong
Dirinci Menurut Penggunaan

Tahun : 2007

Jenis Penggunaan	Luas (Km-2)	Persentase (%)
(1)	(2)	(3)
01. Tanah Sawah	13.89	40.21
02. Tanah Pekarangan	5.42	15.69
03. Tanah Tegalan	6.28	18.18
04. Tambak dan Kolam	2.00	5.79
05. Hutan	1.64	4.75
06. Perkebunan	0.00	0.00
07. Lain-lain	5.31	15.37
Jumlah	34.54	100.00

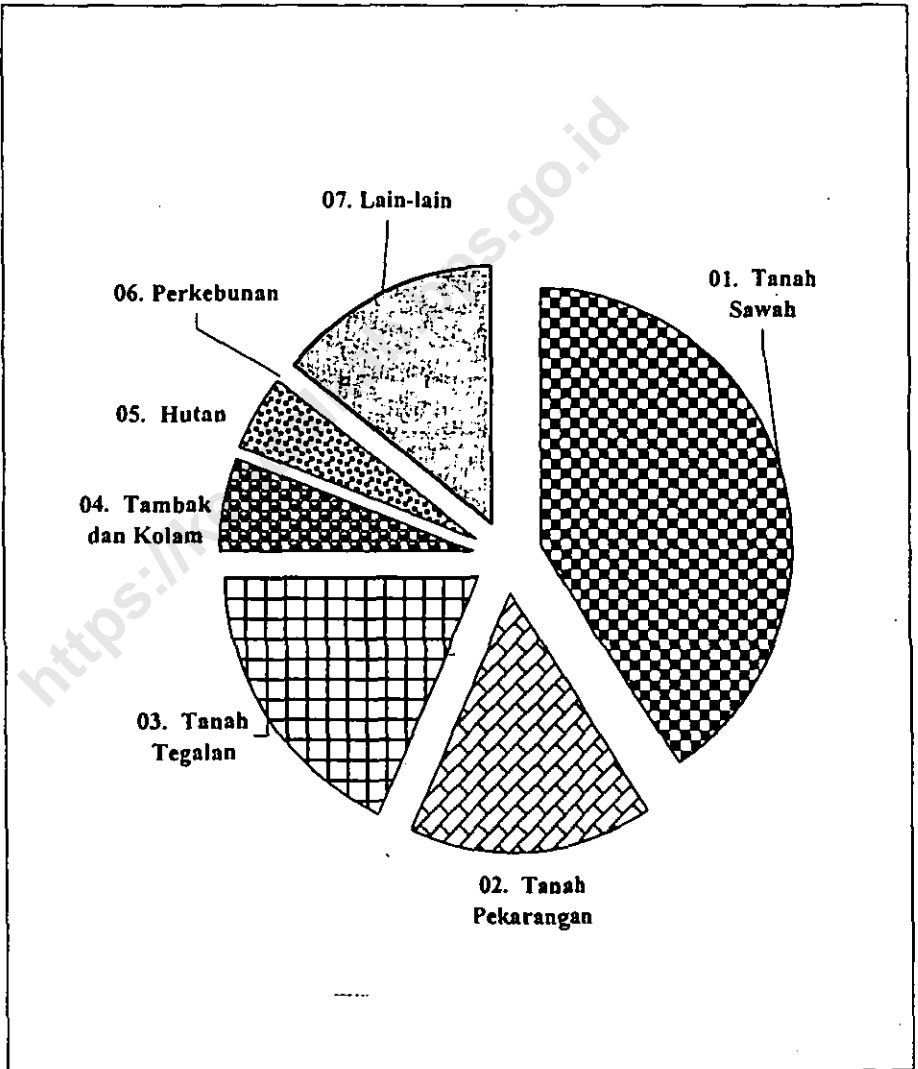
BPS Kabupaten Kendal

Sumber data : Statistik Kecamatan Brangsong

Catatan :

GRAFIK : 1

**Luas Wilayah Kecamatan Brangsong
Dirinci Menurut Penggunaan
Tahun : 2007**



TABEL : 1.4
Luas Tanah Sawah Menurut Jenis Pengairannya
Kecamatan Brangsong
Tahun : 2007

Desa	Tahnis	Setengah	Non	Tadah	Jumlah
	(Ha)	Tehnis (Ha)	Tehnis (Ha)	Hujan Diusahakan (Ha)	
(1)	(2)	(3)	(4)	(5)	(6)
01. Tunggulsari	83.00	0.00	0.00	0.00	83.00
02. Sumur	0.00	0.00	0.00	0.00	0.00
03. Penjalin	75.00	0.00	0.00	0.00	75.00
04. Kertomulyo	176.00	0.00	0.00	0.00	176.00
05. Blorok	58.00	0.00	0.00	0.00	58.00
06. Sidorejo	81.50	0.00	0.00	0.00	81.50
07. Tosari	100.00	0.00	0.00	6.00	106.00
08. Rejosari	106.00	0.00	0.00	0.00	106.00
09. Turunrejo	239.50	0.00	0.00	0.00	239.50
10. Purwokerto	217.50	0.00	0.00	0.00	217.50
11. Brangsong	188.50	0.00	0.00	0.00	188.50
12. Kebonadem	58.00	0.00	0.00	0.00	58.00
Jumlah 2007	1,383.00	0.00	0.00	6.00	1,389.00
2006	1,406.42	0.00	0.00	6.00	1,412.42
2005	1,406.42	0.00	0.00	6.00	1,412.42

BPS Kabupaten Kendal

Sumber data : Monografi Desa 2007

Catatan :

TABEL : 1.5
Luas Tanah Kering Dirinci Menurut Jenisnya
Kecamatan Brangsong
Tahun : 2007

Desa	Peka- rangan (Ha)	Tegalan (Ha)	Penggem- balaan (Ha)	Tambak (Ha)	Kolam (Ha)
(1)	(2)	(3)	(4)	(5)	(6)
01. Tunggulsari	41.50	216.00	0.00	0.00	0.00
02. S u m u r	44.00	192.00	0.00	0.00	0.00
03. Penjalin	24.30	140.00	0.00	0.00	0.00
04. Kertomulyo	66.70	0.00	0.00	0.00	0.00
05. B l o r o k	18.00	70.00	0.00	0.00	0.00
06. Sidorejo	51.50	0.00	0.00	0.00	0.00
07. Tosari	43.00	0.00	0.00	0.00	0.00
08. Rejosari	38.80	0.00	0.00	0.00	0.00
09. Turunrejo	80.30	0.00	0.00	125.00	0.00
10. Purwokerto	47.00	10.00	0.00	75.00	0.00
11. Brangsong	72.00	0.00	0.00	0.00	0.00
12. Kebonadem	14.90	0.00	0.00	0.00	0.00
Jumlah 2007	542.00	628.00	0.00	200.00	0.00
2006	559.48	628.00	0.00	200.00	0.00
2005	559.48	628.00	0.00	200.00	0.00

BPS Kabupaten Kendal

Sumber data : Monografi Desa 2007

Catatan :

TABEL : 1.5 (lanjutan)

Luas Tanah Kering Menurut Jenisnya
Kecamatan Brangsong

Tahun : 2007

Desa	Hutan		Perkebunan		Lain-	Jumlah
	Rakyat	Negara	Rakyat	Negara	Lain-	
	(Ha)	(Ha)	(Ha)	(Ha)	(Ha)	
(1)	(7)	(8)	(9)	(10)	(11)	(12)
01. Tunggulsari	0.00	164.00	0.00	0.00	31.50	453.00
02. Sumur	0.00	0.00	0.00	0.00	12.00	248.00
03. Penjalin	0.00	0.00	0.00	0.00	6.70	171.00
04. Kertomulyo	0.00	0.00	0.00	0.00	18.30	85.00
05. Blorok	0.00	0.00	0.00	0.00	11.00	99.00
06. Sidorejo	0.00	0.00	0.00	0.00	16.00	67.50
07. Tosari	0.00	0.00	0.00	0.00	2.00	45.00
08. Rejosari	0.00	0.00	0.00	0.00	6.20	45.00
09. Turunrejo	0.00	0.00	0.00	0.00	376.20	581.50
10. Purwokerto	0.00	0.00	0.00	0.00	7.50	139.50
11. Brangsong	0.00	0.00	0.00	0.00	23.50	95.50
12. Kebonadem	0.00	0.00	0.00	0.00	20.10	35.00
Jumlah 2007	0.00	164.00	0.00	0.00	531.00	2,065.00
2006	0.00	164.50	0.00	0.00	489.70	2,041.58
2005	0.00	164.50	0.00	0.00	489.70	2,041.58

BPS Kabupaten Kendal

Sumber data : Monografi Desa 2007

Catatan :

TABEL : 1.6

**Banyaknya Hari Hujan
Kecamatan Brangsong
Tahun : 2004 - 2007**

Bulan	2004	2005	2006	2007
(1)	(2)	(3)	(4)	(5)
01. Januari	15	10	21	5
02. Pebruari	13	11	18	9
03. Maret	8	10	25	3
04. April	9	13	12	8
05. Mei	9	6	5	6
06. Juni	3	12	0	5
07. Juli	4	5	0	1
08. Agustus	0	4	0	3
09. September	5	2	0	0
10. Oktober	4	8	1	8
11. Nopember	14	13	11	8
12. Desember	13	17	10	15
Jumlah	97	111	103	71
Rata-rata	8	9	9	6

BPS Kabupaten Kendal

Sumber data : Pengairan Ranting Brangsong

Catatan :

TABEL : 1.7

Banyaknya Curah Hujan
Kecamatan Brangsong
Tahun : 2004 - 2007

Bulan	2004	2005	2006	2007
(1)	(2)	(3)	(4)	(5)
01. Januari	104	99	787	98
02. Pebruari	309	102	427	159
03. Maret	104.	78	284	102
04. April	87	94	136	292
05. Mei	159	56	80	65
06. Juni	24	118	0	48
07. Juli	35	39	0	24
08. Agustus	0	41	0	55
09. September	42	25	0	0
10. Oktober	32	45	7	93
11. Nopember	111	106	152	68
12. Desember	94	138	350	273
Jumlah	1,101	941	2,223	1,277
Rata-rata	92	78	185	106

BPS Kabupaten Kendal

Sumber data : Pengairan Ranting Brangsong
Catatan :

TABEL : 2.1
Banyaknya Dusun/Dukuh, Rukun Warga, Dan Rukun Tetangga
Kecamatan Brangsong
Tahun : 2007

Desa	Dusun/ Dukuh	Rukun Warga	Rukun Tetangga
(1)	(2)	(3)	(4)
01. Tunggulsari	3	9	26
02. Sumur	8	8	32
03. Penjalin	3	3	10
04. Kertomulyo	3	7	27
05. Blorok	3	6	12
06. Sidorejo	4	8	33
07. Tosari	2	5	16
08. Rejosari	3	5	21
09. Turunrejo	4	9	25
10. Purwokerto	4	4	16
11. Brangsong	3	8	24
12. Kebonadem	4	4	12
Jumlah 2007	44	76	254
2006	44	72	249
2005	44	72	249

BPS Kabupaten Kendal

Sumber data : Statistik Kecamatan Brangsong
Catatan :

TABEL : 2.2.

**Banyaknya Balai Desa Dan Kantor Desa
Kecamatan Brangsong**

Tahun : 2007

Desa	Balai Desa	Kantor Desa
(1)	(2)	(3)
01. Tunggulsari	1	1
02. Sumur	1	1
03. Penjalin	1	1
04. Kertomulyo	1	1
05. Blorok	1	1
06. Sidorejo	1	1
07. Tosari	1	1
08. Rejosari	1	1
09. Turunrejo	1	1
10. Purwokerto	1	1
11. Brangsong	1	1
12. Kebonadem	1	1
Jumlah	12	12

BPS Kabupaten Kendal

Sumber data : Kantor Kecamatan Brangsong

Catatan :

TABEL : 2.3

Banyaknya Perangkat Desa
Kecamatan Brangsong
Tahun : 2007

Desa	Kep. Sek.		Kaur		Kau- Umumangan	Keu- kel	Be- kel	Keba- yan	Bayan Tani	Ulu- Ulu-	Jaga baya	Mo- din	Kami tuwo	Jum- lah												
	Desa/ Kel.	Desa/ Kel.	Kaur	Kaur																						
(1)	L (2)	P (3)	L (4)	P (5)	L (6)	P (7)	L (8)	P (9)	L (10)	P (11)	L (12)	P (13)	L (14)	P (15)	L (16)	P (17)	L (18)	P (19)	L (20)	P (21)	L (22)	P (23)	L (24)	P (25)		
01. Tunggulsari	1	-	1	-	1	-	1	-	-	-	1	-	-	-	1	-	3	-	10	0						
02. Sumur	1	-	1	-	1	-	1	-	1	-	-	-	-	-	-	-	-	-	2	-	-	-	-	8	0	
03. Penjalin	1	-	1	-	-	-	1	-	1	-	-	-	-	-	1	-	1	-	-	-	-	-	-	8	0	
04. Kertomulyo	1	-	1	-	-	-	1	-	1	-	-	-	-	1	-	1	1	2	-	9	2					
05. Blorok	1	-	1	-	-	-	1	-	-	-	-	-	-	1	-	2	1	7	2							
06. Sidorejo	1	-	1	-	1	-	1	-	1	-	-	-	1	-	-	-	1	3	-	10	1					
07. Tosari	1	-	1	-	-	-	1	-	1	-	-	-	-	1	-	-	-	-	2	-	2	-	-	9	1	
08. Rejosari	1	-	1	-	-	-	-	-	1	-	-	-	-	-	-	-	-	-	2	-	3	-	-	8	1	
09. Turunrejo	1	-	1	-	-	-	1	-	1	-	2	-	1	-	3	-	1	-	2	-	4	-	-	17	1	
10. Purwokerto	1	-	-	1	1	-	1	-	1	-	-	-	-	1	-	1	-	1	-	1	1	3	-	11	2	
11. Brangsong	1	-	1	-	1	-	-	1	1	-	1	-	-	1	-	1	-	2	-	2	-	-	-	12	1	
12. Kebonadem	1	-	-	-	1	-	1	-	-	-	-	-	-	1	1	-	-	-	-	1	-	2	-	-	7	1
Jumlah 2007	12	-	10	1	8	2	7	2	8	3	7	1	9	0	7	0	4	0	17	2	27	1	116	12		

Sumber data : Kantor Kecamatan Brangsong

Catatan :

TABEL : 3.1.
Banyaknya Rumah Tangga Dan Bangunan Tempat Tinggal
Kecamatan Brangsong
Tahun : 2007

Desa	Rumah Tangga	Bangunan Tempat Tinggal
(1)	(2)	(3)
01. Tunggulsari	1,294	1,119
02. Sumur	1,252	930
03. Penjalin	495	490
04. Kertomulyo	1,132	1,150
05. Blorok	620	602
06. Sidorejo	1,521	1,080
07. Tosari	985	645
08. Rejosari	934	775
09. Turunrejo	1,032	858
10. Purwokerto	1,006	806
11. Brangsong	1,225	1,093
12. Kebonadem	573	398
Jumlah 2007	12,069	9,946
2006	11,773	9,923
2005	11,498	9,645

BPS Kabupaten Kendal

Sumber data : Statistik Kecamatan Brangsong

Catatan :

TABEL : 3.2

Kepadatan Rumah Tangga
Kecamatan Brangsong

Tahun : 2007

Desa	Penduduk	Rumah Tangga	Kepadatan (Orang/RT)
(1)	(2)	(3)	(4)
01. Tunggulsari	4,609	1,294	4
02. S u m u r	4,211	1,252	3
03. Penjalin	1,765	495	4
04. Kertomulyo	4,483	1,132	4
05. B l o r o k	2,299	620	4
06. Sidorejo	5,505	1,521	4
07. Tosari	3,274	985	3
08. Rejosari	3,864	934	4
09. Turunrejo	4,227	1,032	4
10. Purwokerto	3,957	1,006	4
11. Brangsong	5,787	1,225	4
12. Kebonadem	2,063	573	4
Jumlah 2007	46,044	12,069	4
2006	45,386	11,773	4
2005	45,224	11,498	4

BPS Kabupaten Kendal

Sumber data : Statistik Kecamatan Brangsong

Catatan :

TABEL : 3.3

**Banyaknya Keluarga Menurut Tahapan
Kecamatan Brangsong
Tahun : 2007**

Desa	Pra sejah tera	Sejah Tera I	Sejah tera II	Sejah tera III	Sejah tera III Plus	Jum lah
(1)	(2)	(3)	(4)	(5)	(6)	(7)
01. Tunggulsari	817	157	28	256	0	1,258
02. S u m u r	810	93	226	115	0	1,244
03. Penjalin	265	45	75	87	0	472
04. Kertomulyo	712	244	185	12	0	1,153
05. B l o r o k	287	18	10	269	0	584
06. Sidorejo	322	180	105	902	5	1,514
07. Tosari	390	6	18	427	0	841
08. Rejosari	227	202	150	339	15	933
09. Turunrejo	401	131	56	375	0	963
10. Purwokerto	454	95	167	287	16	1,019
11. Brangsong	593	227	141	391	29	1,381
12. Kebonadem	197	81	22	240	15	555
Jumlah 2007	5,475	1,479	1,183	3,700	80	11,917

BPS Kabupaten Kendal

Sumber data : PPLKB Kecamatan Brangsong

Catatan :

TABEL : 3.4

Banyaknya Tempat Tinggal Penduduk
Kecamatan Brangsong

Tahun : 2007

Desa	Per- manen	Semi Per- manen	Papan	Bambu	Jumlah
(1)	(2)	(3)	(4)	(5)	(6)
01. Tunggulsari	99	456	537	27	1,119
02. Sumur	37	49	646	198	930
03. Penjalin	79	71	330	10	490
04. Kertomulyo	188	785	104	73	1,150
05. Blorok	78	135	369	20	602
06. Sidorejo	502	301	240	37	1,080
07. Tosari	169	35	315	131	645
08. Rejosari	212	246	238	109	775
09. Turunrejo	101	544	184	29	858
10. Purwokerto	132	386	185	103	806
11. Brangsong	141	500	335	117	1,093
12. Kebonadem	74	200	108	16	398
Jumlah 2007	1,812	3,708	3,591	870	9,946
2006	1,743	3,763	3,543	874	9,925
2005	1,571	3,727	3,456	891	9,645

BPS Kabupaten Kendal

Sumber data : Statistik Kecamatan Brangsong

Catatan :

TABEL : 3.5
Banyaknya Penduduk Dirinci Menurut Jenis Kelamin
Kecamatan Brangsong
Tahun : 2007

Desa	Laki - laki	Perempuan	Jumlah
(1)	(2)	(3)	(4)
01. Tunggulsari	2,206	2,403	4,609
02. Sumur	2,109	2,102	4,211
03. Penjalin	914	851	1,765
04. Kertomulyo	2,269	2,214	4,483
05. Blorok	1,113	1,186	2,299
06. Sidorejo	2,691	2,814	5,505
07. Tosari	1,560	1,714	3,274
08. Rejosari	1,947	1,917	3,864
09. Turunrejo	2,081	2,146	4,227
10. Purwokerto	1,933	2,024	3,957
11. Brangsong	3,003	2,784	5,787
12. Kebonadem	1,047	1,016	2,063
Jumlah 2007	22,873	23,171	46,044
2006	22,542	22,844	45,386
2005	22,478	22,746	45,224

BPS Kabupaten Kendal

Sumber data: Monografi Desa 2007

Catatan :

TABEL : 3.6

**Kepadatan Penduduk
Kecamatan Brangsong
Tahun : 2007**

Desa	Penduduk	Luas (Km-2)	Kepadatan (Orang/Km-2)
(1)	(2)	(3)	(4)
01. Tunggulsari	4,609	5.36	860
02. Sumur	4,211	2.48	1,698
03. Penjalin	1,765	2.46	717
04. Kertomulyo	4,483	2.61	1,718
05. Blorok	2,299	1.57	1,464
06. Sidorejo	5,505	1.49	3,695
07. Tosari	3,274	1.51	2,168
08. Rejosari	3,864	1.51	2,559
09. Turunrejo	4,227	8.21	515
10. Purwokerto	3,957	3.57	1,108
11. Brangsong	5,787	2.84	2,038
12. Kebonadem	2,063	0.93	2,218
Jumlah 2007	46,044	34.54	1,333
2006	45,386	34.54	1,314
2005	45,224	34.54	1,309

BPS Kabupaten Kendal

Sumber data : Statistik Kecamatan Brangsong

Catatan :

TABEL : 3.7
Sex Ratio Penduduk Laki-laki Terhadap Perempuan
Kecamatan Brangsong
Tahun : 2007

Desa	Penduduk		Sex Ratio (Per 1000)
	Laki-laki	Perempuan	
(1)	(2)	(3)	(4)
01. Tunggulsari	2,206	2,403	918
02. S u m u r	2,109	2,102	1,003
03. Penjalin	914	851	1,074
04. Kertomulyo	2,269	2,214	1,025
05. B l o r o k	1,113	1,186	938
06. Sidorejo	2,691	2,814	956
07. Tosari	1,560	1,714	910
08. Rejosari	1,947	1,917	1,016
09. Turunrejo	2,081	2,146	970
10. Purwokerto	1,933	2,024	955
11. Brangsong	3,003	2,784	1,079
12. Kebonadem	1,047	1,016	1,031
Jumlah 2007	22,873	23,171	987
2006	22,542	22,844	987
2005	22,478	22,746	988

BPS Kabupaten Kendal

Sumber data : Statistik Kecamatan Brangsong
Catatan :

TABEL : 3.8

**Perkembangan Penduduk Per Tahun
Kecamatan Brangsong
Tahun : 1988 - 2007**

Tahun	Penduduk	Perkembangan Penduduk (%)
(1)	(2)	(3)
1988	35,874	
1989	36,055	0.50
1990	37,349	3.59
1991	38,180	2.22
1992	38,399	0.57
1993	38,614	0.56
1994	38,835	0.57
1995	39,075	0.62
1996	41,910	7.26
1997	41,955	0.11
1998	42,036	0.19
1999	43,654	3.85
2000	43,953	0.68
2001	44,151	0.45
2002	44,381	0.52
2003	44,585	0.46
2004	45,077	1.10
2005	45,224	0.33
2006	45,386	0.36
2007	46,044	1.45

BPS Kabupaten Kendal

Sumber data : Statistik Kecamatan Brangsong

Catatan :

TABEL : 3.9
Banyaknya Penduduk Menurut Kelompok Umur
Dan Jenis Kelamin
Kecamatan Brangsong
Tahun : 2007

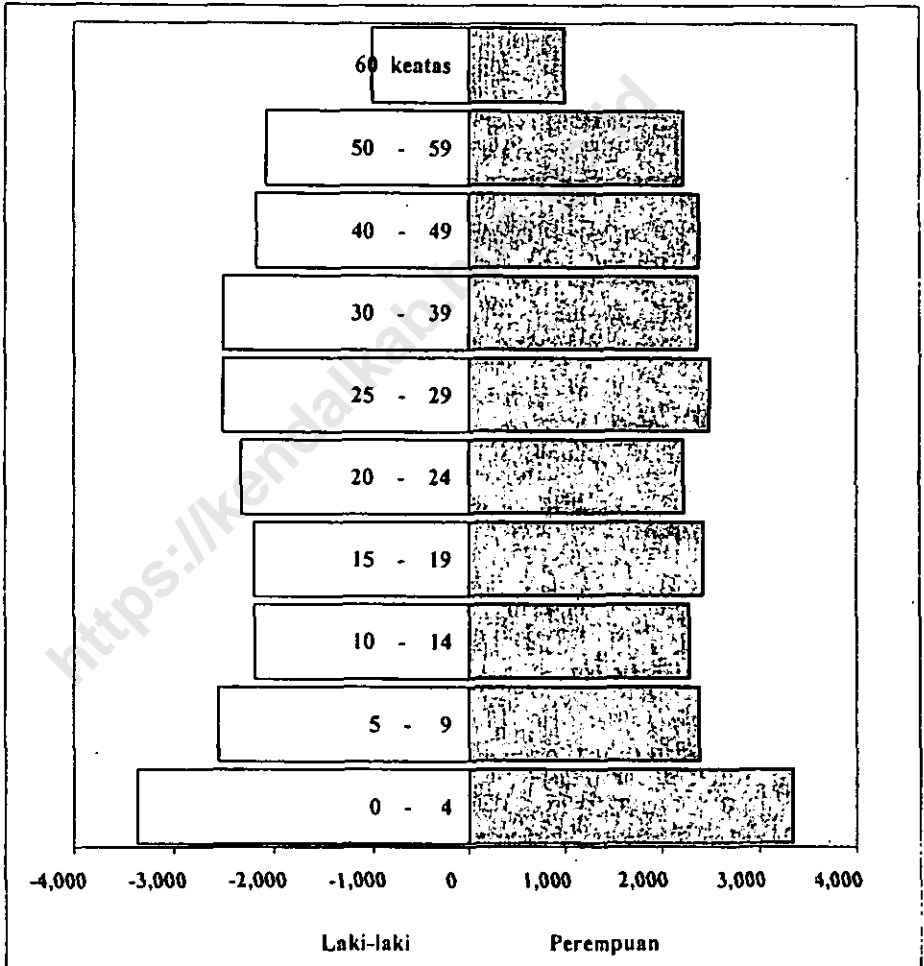
Umur	Laki-laki	Perempuan	Jumlah
(1)	(2)	(3)	(4)
0 - 4	3,361	3,353	6,714
5 - 9	2,550	2,388	4,938
10 - 14	2,186	2,289	4,475
15 - 19	2,192	2,432	4,624
20 - 24	2,320	2,238	4,558
25 - 29	2,502	2,494	4,996
30 - 39	2,495	2,374	4,869
40 - 49	2,170	2,385	4,555
50 - 59	2,072	2,231	4,303
60 keatas	1,005	1,007	2,012
Jumlah 2007	22,853	23,191	46,044
2006	22,542	22,844	45,386
2005	22,478	22,746	45,224

BPS Kabupaten Kendal

Sumber data : Statistik Kecamatan Brangsong

Catatan :

GRAFIK : 2
Banyaknya Penduduk Menurut Kelompok Umur
Dan Jenis Kelamin
Kecamatan Brangsong
Tahun : 2007



BPS Kabupaten Kendal

Sumber data : Statistik Kecamatan Brangsong

TABEL : 3.10
Banyaknya Penduduk Umur 5 - 6, 7 - 12, 13 - 15
Kecamatan Brangsong
Tahun : 2007

Desa	5 - 6	7 - 12	13 - 15
(1)	(2)	(3)	(4)
01. Tungulsari	47	544	282
02. Sumur	58	647	297
03. Penjalin	60	278	130
04. Kertomulyo	211	445	276
05. Blorok	110	332	160
06. Sidorejo	107	646	332
07. Tosari	140	342	191
08. Rejosari	88	380	239
09. Turunrejo	138	543	171
10. Purwokerto	106	522	161
11. Brangsong	156	585	327
12. Kebonadem	112	458	228
Jumlah 2007	1,333	5,722	2,794
2006	1,333	5,722	2,794
2005	1,953	5,672	2,925

BPS Kabupaten Kendal

Sumber data : Statistik Kecamatan Brangsong
 Catatan :

TABEL : 3.11

Banyaknya Mutasi Penduduk
Kecamatan Brangsong
Tahun : 2007

Desa	Kela- hiran	Kema- tian	Datang	Pergi
(1)	(2)	(3)	(4)	(5)
01. Tunggulsari	75	29	17	9
02. Sumur	77	0	6	9
03. Penjalin	32	15	16	16
04. Kertomulyo	77	16	9	20
05. Blorok	40	10	9	9
06. Sidorejo	87	36	82	53
07. Tosari	53	20	35	19
08. Rejosari	62	15	54	28
09. Turunrejo	66	3	29	11
10. Purwokerto	65	17	14	17
11. Brangsong	68	0	22	19
12. Kebonadem	53	20	28	19
Jumlah 2007	755	181	321	229
2006	713	367	93	277
2005	282	209	207	133

BPS Kabupaten Kendal

Sumber data : Statistik Kecamatan Brangsong
Catatan :

TABEL : 3.12

Banyaknya Penduduk Di Atas 5 Tahun
Dirinci Menurut Pendidikan
Kecamatan Brangsong
Tahun : 2007

Desa	Tidak	Tidak	Belum	Tamat SD
	Sekolah	Tamat SD		
(1)	(2)	(3)	(4)	(5)
01. Tunggulsari	759	456	491	1,812
02. S u m u r	430	136	863	1,263
03. Penjalin	57	315	224	576
04. Kertomulyo	138	386	479	1,498
05. B l o r o k	354	389	299	521
06. Sidorejo	150	490	613	1,480
07. Tosari	543	458	894	510
08. Rejosari	213	728	383	896
09. Turunrejo	302	318	468	1,982
10. Purwokerto	287	227	454	1,282
11. Brangsong	348	625	521	1,635
12. Kebonadem	93	206	393	780
Jumlah 2007	3,674	4,734	6,082	14,235
2006	3,868	5,007	7,388	15,931
2005	2,413	4,898	7,315	15,631

BPS Kabupaten Kendal

Sumber data : Statistik Kecamatan Brangsong

Catatan :

TABEL : 3.12 (Lanjutan)

**Banyaknya Penduduk Diatas 5 Tahun
Dirinci Menurut Pendidikan
Kecamatan Brangsong
Tahun : 2007**

Desa	Tamat		
	SLTP	SLTA	PT /Akademi
(1)	(6)	(7)	(8)
01. Tunggulsari	261	128	16
02. Sumur	285	268	8
03. Penjalin	265	146	29
04. Kertomulyo	1,219	179	21
05. Blorok	271	108	12
06. Sidorejo	1,065	970	220
07. Tosari	378	160	42
08. Rejosari	465	465	198
09. Turunrejo	398	341	20
10. Purwokerto	512	397	53
11. Brangsong	1,076	181	49
12. Kebonadem	251	101	57
Jumlah 2007	6,446	3,444	725
2006	6,515	3,723	716
2005	6,895	3,529	430

BPS Kabupaten Kendal

Sumber data : Statistik Kecamatan Brangsong
Catatan :

TABEL : 3.13

Banyaknya Penduduk Diatas 10 Tahun Yang Bekerja
Dirinci Menurut Mata Pencaharian
Kecamatan Brangsong
Tahun : 2007

Desa	Pertanian		Pertambangan Dan Penggalian		Industri Pengolahan	
	Pengu- saha	Buruh	Pengu- saha	Buruh	Pengu- saha	Buruh
(1)	(2)	(3)	(4)	(5)	(6)	(7)
01. Tunggulsari	1,410	560	0	0	102	60
02. Sumur	658	1,282	0	0	2	72
03. Penjalin	209	550	0	0	10	291
04. Kertomulyo	787	881	0	0	62	430
05. Biorok	193	271	0	0	14	330
06. Sidorejo	150	889	0	0	46	163
07. Tosari	235	516	0	0	14	182
08. Rejosari	256	978	0	0	26	399
09. Turunrejo	652	704	0	0	26	260
10. Purwokerto	309	324	0	0	13	131
11. Brangsong	757	728	2	4	19	640
12. Kebonadem	263	355	0	0	12	140
Jumlah 2007	5,879	8,038	2	4	346	3,098
2006	5,723	7,554	5	10	345	3,114
2005	5,895	7,262	0	0	89	2,865

BPS Kabupaten Kendal

Sumber data : Statistik Kecamatan Brangsong

Catatan :

Tabel : 3.13 (Lanjutan)
Banyaknya Penduduk Diatas 10 Tahun Yang Bekerja
Dirinci Menurut Mata Pencacaharian
Kecamatan Brangsong
Tahun : 2007

Desa	Listrik, Gas Dan Air Minum		Bangunan		Perdagangan, Hotel Dan Restoran	
	Pengusaha	Buruh	Pengusaha	Buruh	Pengusaha	Buruh
(1)	(8)	(9)	(10)	(11)	(12)	(13)
01. Tunggulsari	0	0	0	55	50	209
02. Sumur	0	0	0	47	46	210
03. Penjalin	0	0	0	95	22	31
04. Kertomulyo	0	0	1	254	76	198
05. Blorok	0	0	0	195	33	105
06. Sidorejo	1	83	2	190	190	198
07. Tosari	1	2	1	110	77	149
08. Rejosari	0	0	0	238	126	234
09. Turunrejo	0	0	12	152	94	174
10. Purwokerto	0	31	0	33	62	184
11. Brangsong	0	0	2	380	139	170
12. Kebonadem	1	4	0	83	71	101
Jumlah 2007	3	120	18	1,832	986	1,963
2006	3	136	18	1,864	970	1,964
2005	0	21	0	1,689	592	2,015

BPS Kabupaten Kendal

Sumber data : Kantor Kecamatan Brangsong

Catatan :

BEL : 3.13 (Lanjutan)

**Banyaknya Penduduk Diatas 10 Tahun Yang Bekerja
Dirinci Menurut Mata Pencapaian
Kecamatan Brangsong
Tahun : 2007**

Desa	Pengangkutan Dan Komunikasi		Keuangan Dan Persewaan		Jasa-Jasa		Jumlah	
	Pengu- saha	Buruh	Pengu- saha	Buruh	Pengu- saha	Buruh	Pengu- saha	Buruh
(1)	(14)	(15)	(16)	(17)	(18)	(19)	(20)	(22)
Tunggulsari	2	150	2	2	160	40	1,726	1,076
S u m u r	19	118	7	10	150	25	852	1,764
Penjalin	25	23	0	0	21	20	287	1,010
Kertomulyo	4	127	4	6	132	63	1,066	1,959
B l o r o k	9	16	2	5	19	23	270	945
Sidorejo	69	165	7	25	144	166	609	1,879
Tosari	28	26	2	2	28	67	386	1,054
Rejosari	64	200	16	8	175	35	663	2,057
Turunrejo	38	120	15	5	178	55	1,015	1,470
Purwokerto	25	121	0	0	126	114	535	938
Brangsong	56	150	2	2	74	199	1,051	2,273
Kebonadem	12	29	7	10	61	23	427	745
Jumlah 2007	351	1,245	64	75	1,268	830	8,887	17,170
2006	351	1,246	66	72	1,268	827	8,749	16,787
2005	331	1,323	0	66	1,379	378	8,287	15,619

BPS Kabupaten Kendal

TABEL :4.1

Banyaknya PUS Akseptor KB Aktif
Kecamatan Brangsong
Tahun : 2007

Desa	PUS	Kontrasepsi		
		IUD	Pil	Kondom
(1)	(2)	(3)	(4)	(5)
01. Tunggulsari	782	3	192	0
02. Sumur	815	6	262	0
03. Penjalin	364	0	121	0
04. Kertomulyo	748	2	216	0
05. Blorok	445	3	90	0
06. Sidorejo	1,113	20	278	7
07. Tosari	589	12	209	0
08. Rejosari	682	9	174	0
09. Turunrejo	611	4	155	0
10. Purwokerto	729	6	199	0
11. Brangsong	921	21	187	0
12. Kebonadem	383	9	82	0
Jumlah 2007	8,182	95	2,165	7
2006	8,051	88	2,000	8
2005	7,900	100	1,903	5

BPS Kabupaten Kendal

Sumber data : PPLKB Kecamatan Brangsong

Catatan :

TABEL : 4.1. (Lanjutan)
Banyaknya PUS Akseptor KB Aktif
Kecamatan Brangsong
Tahun : 2007

Desa	Kontrasepsi				Jumlah
	INP	Suntik	MOP	MOW	
(1)	(7)	(8)	(9)	(10)	(11)
01. Tunggulsari	119	251	6	30	601
02. Sumur	33	325	1	8	635
03. Penjalin	23	138	2	10	294
04. Kertomulyo	55	291	0	8	572
05. Blorok	24	228	1	19	365
06. Sidorejo	25	499	2	14	845
07. Tosari	3	248	3	13	488
08. Rejosari	15	353	0	4	555
09. Turunrejo	16	321	0	9	505
10. Purwokerto	18	321	3	17	564
11. Brangsong	41	418	1	24	692
12. Kebonadem	6	184	2	12	295
Jumlah 2007	378	3,577	21	168	6,411
2006	368	3,498	21	166	6,149
2005	367	3,553	23	169	6,119

BPS Kabupaten Kendal

Sumber data : PPLKB Kecamatan Brangsong

Catatan :

TABEL : 5.1

Banyaknya Pemeluk Agama
Kecamatan Brangsong

Tabun : 2007

Desa	Islam	Kristen		Budha	Hindu	Jumlah
		Prot.	Ktl.			
(1)	(2)	(3)	(4)	(5)	(6)	(7)
01. Tunggulsari	4,609	0	0	0	0	4,609
02. Sumur	4,211	0	0	0	0	4,211
03. Penjalih	1,765	0	0	0	0	1,765
04. Kertomulyo	4,483	0	0	0	0	4,483
05. Blorok	2,295	4	0	0	0	2,299
06. Sidorejo	5,384	87	34	0	0	5,505
07. Tosari	3,270	4	0	0	0	3,274
08. Rejosari	3,864	0	0	0	0	3,864
09. Turunrejo	4,222	0	5	0	0	4,227
10. Purwokerto	3,957	0	0	0	0	3,957
11. Brangsong	5,782	2	3	0	0	5,787
12. Kebonadem	2,063	0	0	0	0	2,063
Jumlah 2007	45,905	97	42	0	0	46,044
2006	45,240	103	43	0	0	45,386
2005	45,096	105	23	0	0	45,224

BPS Kabupaten Kendal

Sumber data : Statistik Kecamatan Brangsong

Catatan :

TABEL : 5.2

Banyaknya Tempat Ibadah
Kecamatan Brangsong

Tabun : 2007

Desa	Masjid	Mushola	Gereja	Kuil/ Pura
(1)	(2)	(3)	(4)	(5)
01. Tunggulsari	3	17	0	0
02. Sumur	1	25	0	0
03. Penjalin	1	7	0	0
04. Kertomulyo	3	27	0	0
05. Blorok	2	9	0	0
06. Sidorejo	3	21	0	0
07. Tosari	2	13	0	0
08. Rejosari	1	18	0	0
09. Turunrejo	4	12	0	0
10. Purwokerto	3	14	0	0
11. Brangsong	2	24	0	0
12. Kebonadem	3	7	0	0
Jumlah 2007	28	194	0	0
2006	27	190	0	0
2005	27	201	0	0

BPS Kabupaten Kendal

Sumber data : Statistik Kecamatan Brangsong

Catatan :

TABEL : 5.3

Peserta Calon Jamaah Haji
Kecamatan Brangsong

Tahun : 2007

Desa	2005	2006	2007
(1)	(2)	(3)	(4)
01. Tunggulsari	0	3	0
02. Sumur	0	0	0
03. Penjalin	0	5	3
04. Kertomulyo	0	7	9
05. Blorok	0	2	0
06. Sidorejo	0	4	9
07. Tosari	0	0	2
08. Rejosari	0	7	9
09. Turunrejo	0	4	6
10. Purwokerto	0	7	6
11. Brangsong	0	13	16
12. Kebonadem	0	4	6
	0		
Jumlah	0	56	66

BPS Kabupaten Kendal

Sumber data : KUA Kecamatan Brangsong

Catatan :

TABEL : 5.4

**Banyaknya Ulama, Mubaligh, Dan Khotib
Kecamatan Brangsong**

Tahun : 2007

Desa	Ulama	Mubaligh	Khotib
(1)	(2)	(3)	(4)
01. Tunggulsari	18	0	15
02. Sumur	42	3	5
03. Penjalin	12	3	5
04. Kertomulyo	30	2	10
05. Blorok	23	0	12
06. Sidorejo	35	0	10
07. Tosari	4	6	6
08. Rejosari	16	2	5
09. Turunrejo	38	0	20
10. Purwokerto	29	5	15
11. Brangsong	30	2	10
12. Kebonadem	7	3	10
Jumlah 2007	284	26	123
2006	284	26	123
2005	284	26	123

BPS Kabupaten Kendal

Sumber data : KUA Kecamatan Brangsong

Catatan :

TABEL :5.5
Banyaknya Nikah, Talak, Cerai, Dan Rujuk
Kecamatan Brangsong
Tahun : 2007

Desa	Nikah	Talak	Cerai	Rujuk
(1)	(2)	(3)	(4)	(5)
01. Tunggulsari	47	6	7	0
02. S u m u r	47	47	6	0
03. Penjalin	11	11	2	0
04. Kertomulyo	37	3	9	0
05. B l o r o k	21	0	2	0
06. Sidorejo	43	2	3	0
07. Tosari	35	3	3	0
08. Rejosari	41	2	6	0
09. Turunrejo	43	1	4	0
10. Purwokerto	26	4	7	0
11. Brangsong	67	5	5	0
12. Kebonadem	17	0	2	0
Jumlah 2007	435	84	56	0
2006	414	5	7	0
2005	394	13	20	0

BPS Kabupaten Kendal

Sumber data : KUA Kecamatan Brangsong
Catatan :

TABEL : 5.6.

**Banyaknya Pondok Pesantren
Taman Pendidikan Alquran, Santri Dan Siswa
Kecamatan Brangsong
Tahun : 2007**

Desa	PonPes	Jumlah Santri	TPQ	Jumlah Siswa
(1)	(2)	(3)	(4)	(5)
01. Tunggulsari	0	0	1	122
02. S u m u r	1	21	3	400
03. Penjalin	1	65	1	151
04. Kertomulyo	2	40	2	130
05. Blorok	0	0	2	135
06. Sidorejo	1	6	2	352
07. Tosari	0	0	1	125
08. Rejosari	0	0	1	45
09. Turunrejo	0	0	2	464
10. Purwokerto	0	0	2	205
11. Brangsong	2	35	3	400
12. Kebonadem	1	50	1	120
Jumlah 2007	8	217	21	2,649
2006	8	217	21	2,649
2005	8	217	21	2,649

BPS Kabupaten Kendal

Sumber data : KUA Kecamatan Brangsong

Catatan :

TABEL : 6.1

Banyaknya Sekolah TK, Murid, Dan Guru
Kecamatan Brangsong

Tahun : 2007

Desa	Sekolah	Murid	Guru
(1)	(2)	(3)	(4)
01. Tunggulsari	1	39	3
02. Sumur	1	18	2
03. Penjalin	1	29	3
04. Kertomulyo	1	13	2
05. Blorok	0	0	0
06. Sidorejo	2	112	7
07. Tosari	1	30	3
08. Rejosari	1	47	3
09. Turunrejo	2	54	4
10. Purwokerto	3	107	7
11. Brangsong	2	111	7
12. Kebonadem	1	44	3
Jumlah 2007	16	604	44
2006	16	581	38
2005	16	578	39

BPS Kabupaten Kendal

Sumber data : Masing-masing Sekolah di Kecamatan Brangsong

Catatan :

TABEL : 6.2
Banyaknya Sekolah Dasar Negeri, Murid Dan Guru
Kecamatan Brangsong
Tahun : 2007

Desa	Sekolah	Murid	Guru
(1)	(2)	(3)	(4)
01. Tunggulsari	2	491	23
02. Sumur	2	576	21
03. Penjalin	1	224	8
04. Kertomulyo	2	427	17
05. Blorok	2	299	18
06. Sidorejo	4	613	36
07. Tosari	2	300	18
08. Rejosari	2	336	18
09. Turunrejo	2	468	18
10. Purwokerto	2	454	16
11. Brangsong	2	521	18
12. Kebonadem	2	393	17
	Jumlah 2007	5,102	228
	2006	5,220	208
	2005	5,338	214

BPS Kabupaten Kendal

Sumber data : Masing-masing Sekolah di Kecamatan Brangsong

Catatan :

TABEL : 6.3
Banyaknya Madrasah Ibtida'iyah, Murid Dan Guru
Kecamatan Brangsong
Tahun : 2007

Desa	Sekolah	Murid	Guru
(1)	(2)	(3)	(4)
01. Tunggulsari	0	0	0
02. S u m u r	0	0	0
03. Penjalin	0	0	0
04. Kertomulyo	1	192	9
05. B l o r o k	0	0	0
06. Sidorejo	0	0	0
07. Tosari	0	0	0
08. Rejosari	0	0	0
09. Turunrejo	1	149	10
10. Purwokerto	0	0	0
11. Brangsong	1	171	7
12. Kebonadem	0	0	0
Jumlah 2007	3	512	26
2006	3	502	25
2005	3	518	22

BPS Kabupaten Kendal

Sumber data : Masing-masing Sekolah di Kecamatan Brangsong
Catatan :

TABEL : 6.4
Banyaknya Sekolah Lanjutan Pertama Negeri, Murid Dan Guru
Kecamatan Brangsong
Tahun : 2007

Desa	Sekolah	Murid	Guru
(1)	(2)	(3)	(4)
01. Tunggulsari	0	0	0
02. Sumur	0	0	0
03. Penjalin	0	0	0
04. Kertomulyo	1	529	29
05. Blorok	0	0	0
06. Sidorejo	0	0	0
07. Tosari	0	0	0
08. Rejosari	0	0	0
09. Turunrejo	0	0	0
10. Purwokerto	0	0	0
11. Brangsong	1	841	36
12. Kebonadem	0	0	0
Jumlah 2007	2	1,370	65
2006	2	1,375	60
2005	2	1,445	75

BPS Kabupaten Kendal

Sumber data : Masing-masing Sekolah di Kecamatan Brangsong
Catatan : Termasuk SLTP Kejuruan Negeri

TABEL : 6.5
Sekolah Lanjutan Pertama Swasta, Murid Dan Guru
Kecamatan Brangsong
Tahun : 2007

Desa	Sekolah	Murid	Guru
(1)	(2)	(3)	(4)
01. Tunggulsari	0	0	0
02. Sumur	0	0	0
03. Penjalin	0	0	0
04. Kertomulyo	0	0	0
05. Blorok	1	268	19
06. Sidorejo	1	460	36
07. Tosari	1	468	15
08. Rejosari	0	0	0
09. Turunrejo	0	0	0
10. Purwokerto	0	0	0
11. Brangsong	0	0	0
12. Kebonadem	0	0	0
Jumlah 2007	3	1,196	70
2006	3	1,247	67
2005	3	931	50

BPS Kabupaten Kendal

Sumber data : Masing-masing Sekolah di Kecamatan Brangsong

Catatan : Termasuk SLTP Kejuruan Swasta

TABEL : 6.6
Banyaknya Madrasah Tsanawiyah, Murid Dan Guru
Kecamatan Brangsong
Tahun : 2007

Desa	Sekolah	Murid	Guru
(1)	(2)	(3)	(4)
01. Tunggulsari	0	0	0
02. Sumur	0	0	0
03. Penjalin	0	0	0
04. Kertomulyo	0	0	0
05. Blorok	0	0	0
06. Sidorejo	0	0	0
07. Tosari	0	0	0
08. Rejosari	0	0	0
09. Turunrejo	0	0	0
10. Purwokerto	1	997	51
11. Brangsong	0	0	0
12. Kebonadem	0	0	0
Jumlah 2007	1	997	51
2006	1	728	32
2005	1	950	48

BPS Kabupaten Kendal

Sumber data : Masing-masing Sekolah di Kecamatan Brangsong

Catatan :

TABEL : 6.7
Banyaknya Sekolah Lanjutan atas Negeri, Murid Dan Guru
Kecamatan Brangsong
Tahun : 2007

Desa	Sekolah	Murid	Guru
(1)	(2)	(3)	(4)
01. Tunggulsari	0	0	0
02. Sumur	0	0	0
03. Penjalin	0	0	0
04. Kertomulyo	0	0	0
05. Blorok	0	0	0
06. Sidorejo	0	0	0
07. Tosari	0	0	0
08. Rejosari	0	0	0
09. Turunrejo	0	0	0
10. Purwokerto	0	0	0
11. Brangsong	1	370	20
12. Kebonadem	0	0	0
Jumlah 2007	1	370	20
2006	1	228	16

BPS Kabupaten Kendal

Sumber data : Masing-masing Sekolah di Kecamatan Brangsong

Catatan :

TABEL : 7.1

Banyaknya Dokter, Tenaga Medis (Mantri Kesehatan)
Bidan, Dukun Bayi, Dan Juru Sunat
Kecamatan Brangsong
Tahun : 2007

Desa	Dokter	Mantri Kes.	Bidan	Dukun Bayi	Juru Sunat
(1)	(2)	(3)	(4)	(5)	(6)
01. Tunggulsari	0	0	1	3	0
02. Sumur	0	0	1	3	0
03. Penjalin	0	0	1	0	0
04. Kertomulyo	0	0	1	3	0
05. Biorok	0	0	1	1	0
06. Sidorejo	2	3	3	2	0
07. Tosari	1	0	1	1	0
08. Rejosari	0	0	3	2	0
09. Turunrejo	0	0	1	0	0
10. Purwokerto	0	0	1	2	0
11. Brangsong	5	22	3	2	0
12. Kebonadem	0	0	2	0	0
Jumlah 2007	8	25	19	19	0
2006	6	14	16	18	0
2005	2	7	15	18	0

BPS Kabupaten Kendal

Sumber data : Puskesmas Kecamatan Brangsong

Catatan :

TABEL : 7.2

**Banyaknya Fasilitas Kesehatan
Kecamatan Brangsong**

Tahun : 2007

Desa	RSU	Puskesmas	Puskesmas Pembantu
(1)	(2)	(3)	(4)
01. Tunggulsari	0	0	1
02. Sumur	0	0	1
03. Penjalin	0	0	0
04. Kertomulyo	0	0	0
05. Blorok	0	0	0
06. Sidorejo	0	1	0
07. Tosari	0	0	0
08. Rejosari	0	0	1
09. Turunrejo	0	0	1
10. Purwokerto	0	0	0
11. Brangsong	0	1	0
12. Kebonsdem	0	0	1
Jumlah 2007	0	2	5
2006	0	2	5
2005	0	2	3

BPS Kabupaten Kendal

Sumber data: Puskesmas Kecamatan Brangsong

Catatan :

TABEL : 7.2 (Lanjutan)

Banyaknya Fasilitas Kesehatan
Kecamatan Brangsong

Tahun : 2007

Desa	Dokter Umum	Dokter Gigi	Rumah Bersalin
(1)	(5)	(6)	(7)
01. Tunggulsari	0	0	0
02. Sumur	0	0	0
03. Penjalin	0	0	0
04. Kertomulyo	0	0	0
05. Blorok	0	0	0
06. Sidorejo	2	0	1
07. Tosari	1	0	0
08. Rejosari	0	0	0
09. Turunrejo	0	0	0
10. Purwokerto	0	0	0
11. Brangsong	4	1	1
12. Kebonadem	0	0	1
Jumlah 2007	7	1	3
2006	5	1	3
2005	2	0	3

BPS Kabupaten Kendal

Sumber data: Puskesmas Kecamatan Brangsong

Catatan :

TABEL : 7.3

Banyaknya Sarana Air Bersih
Kecamatan Brangsong

Tahun : 2007

Desa	Sumur Artetis	SPT	Sumur Gali	Pelangan PAM
(1)	(2)	(3)	(4)	(5)
01. Tunggulsari	0	255	247	0
02. Sumur	0	132	331	0
03. Penjalin	0	69	135	0
04. Kertomulyo	0	169	387	0
05. Blorok	0	124	132	0
06. Sidorejo	1	271	482	650
07. Tosari	0	125	285	105
08. Rejosari	76	1	408	203
09. Turunrejo	114	0	245	0
10. Purwokerto	21	4	200	253
11. Brangsong	29	5	857	341
12. Kebonadem	17	1	238	241
Jumlah 2007	258	1,156	3,947	1,793
2006	258	1,152	3,947	20,450
2005	191	1,152	3,897	1,703

BPS Kabupaten Kendal

Sumber data : Puskesmas Kecamatan Brangsong

Catatan :

TABEL : 7.4
Banyaknya Jamban Umum, Inpres, Dan Swadaya
Kecamatan Brangsong
Tahun : 2007

Desa	Umum	Inpres	Swadaya
(1)	(2)	(3)	(4)
01. Tunggulsari	0	0	407
02. Sumar	0	0	318
03. Penjalin	1	0	191
04. Kertomulyo	0	0	628
05. Blorok	1	0	205
06. Sidorejo	0	0	959
07. Tosari	0	0	448
08. Rejosari	2	0	211
09. Turunrejo	0	0	126
10. Purwokerto	0	0	280
11. Brangsong	4	0	235
12. Kebonadem	0	0	222
Jumlah 2007	8	0	4,230
2006	7	0	4,192
2005	7	0	4,172

BPS Kabupaten Kendal

Sumber data : Puskesmas Kecamatan Brangsong
Catatan :

TABEL : 8.1

Banyaknya Penderita Cacat
Kecamatan Brangsong
Tahun : 2007

Desa	Jenis Penderita Cacat					Jumlah
	Tuna Netra	Tubuh	Mental	Bisu Tuli	Psikotik	
(1)	(2)	(3)	(4)	(5)	(6)	(7)
01. Tunggulsari	3	13	0	3	1	20
02. Sumur	5	3	0	2	0	10
03. Penjalin	7	20	2	6	2	37
04. Kertomulyo	6	9	13	3	4	35
05. Blorok	0	1	0	2	2	5
06. Sidorejo	8	9	4	6	2	29
07. Tosari	6	2	4	3	1	16
08. Rejosari	1	4	4	1	1	11
09. Turunrejo	3	5	5	2	6	21
10. Purwokerto	6	27	6	10	4	53
11. Brangsong	9	15	0	5	1	30
12. Kebonadem	4	6	8	0	2	20
Jumlah 2007	58	114	46	43	26	287
2006	56	109	39	44	21	271
2005	30	63	32	21	9	155

BPS Kabupaten Kendal

Sumber data : Kantor Kecamatan Brangsong
Catatan :

TABEL : 8.2.

**Banyaknya Anak Terlantar, Anak Nakal,
Anak Jalanan, WTS Dan Waria
Kecamatan Brangsong
Tahun : 2007**

Desa	Anak			WTS	Waria
	Terlantar	Nakal	Jalanan		
(1)	(2)	(3)	(4)	(5)	(6)
01. Tunggulsari	14	0	0	0	0
02. Sumur	11	0	0	0	0
03. Penjalin	0	0	0	0	0
04. Kertomulyo	0	0	0	0	0
05. Blorok	28	0	0	0	0
06. Sidorejo	0	0	0	0	0
07. Tosari	0	0	0	0	0
08. Rejosari	0	0	0	0	0
09. Turunrejo	3	0	0	0	0
10. Purwokerto	3	0	0	0	0
11. Brangsong	12	0	0	0	0
12. Kebonadem	0	0	0	0	0
Jumlah 2007	71	0	0	0	0
2006	88	0	0	2	0
2005	399	0	0	1	0

BPS Kabupaten Kendal

Sumber data : Petugas Sosial Kecamatan Brangsong

Catatan :

TABEL : 9.1
Luas Panen Dan Produksi Padi Sawah Dan Gogo
Kecamatan Brangsong
Tahun : 2007

Desa	Padi Sawah		Padi Gogo	
	Luas (Ha)	Produksi (Ton)	Luas (Ha)	Produksi (Ton)
(1)	(2)	(3)	(4)	(5)
01. Tunggulsari	249.00	1,867.50	59.30	207.55
02. Sumur	0.00	0.00	75.80	265.30
03. Penjalin	225.00	1,687.50	26.37	92.30
04. Kertomulyo	528.00	3,960.00	0.00	0.00
05. Blorok	116.28	872.10	29.53	103.35
06. Sidorejo	166.80	1,251.00	0.00	0.00
07. Tosari	202.30	1,517.25	0.00	0.00
08. Rejosari	202.52	1,518.90	0.00	0.00
09. Turunrejo	254.70	1,910.25	0.00	0.00
10. Purwokerto	242.10	1,815.75	0.00	0.00
11. Brangsong	380.50	2,853.75	0.00	0.00
12. Kebonadem	118.80	891.00	0.00	0.00
Jumlah 2007	2,686.00	20,145.00	191.00	668.50
2006	2,063.50	15,476.25	135.12	810.78
2005	2,616.00	17,955.90	276.00	1,169.80

BPS Kabupaten Kendal

Sumber data : KCD Tani Kecamatan Brangsong
 Catatan :

TABEL : 9.2

Luas Panen Dan Produksi Padi Dan Jagung
Kecamatan Brangsong

Tabun : 2007

Desa	Padi		Jagung	
	Luas (Ha)	Produksi (Ton)	Luas (Ha)	Produksi (Ton)
(1)	(2)	(3)	(4)	(5)
01. Tunggulsari	308.30	2,075.05	28.30	145.50
02. Sumur	75.80	265.30	36.70	187.50
03. Penjalin	251.37	1,779.80	36.00	184.00
04. Kertomulyo	528.00	3,960.00	0.00	0.00
05. Blorok	145.81	975.45	55.00	280.00
06. Sidorejo	166.80	1,251.00	0.00	0.00
07. Tosari	202.30	1,517.25	0.00	0.00
08. Rejosari	202.52	1,518.90	0.00	0.00
09. Turunrejo	254.70	1,910.25	0.00	0.00
10. Purwokerto	242.10	1,815.75	0.00	0.00
11. Brangsong	380.50	2,853.75	0.00	0.00
12. Kebonadem	118.80	891.00	0.00	0.00
Jumlah 2007	2,877.00	20,813.50	156.00	797.00
(*2006	2,198.62	16,287.03	64.00	320.00
2005	2,829.00	19,125.70	65.00	353.00

BPS Kabupaten Kendal

Sumber data : KCD Tani Kecamatan Brangsong

Catatan :

TABEL : 9.3
Luas Panen Dan Produksi Ubi Kayu Dan Kacang Tanah
Kecamatan Brangsong
Tahun : 2007

Desa	Ubi Kayu		Kacang Tanah	
	Luas (Ha)	Produksi (Ton)	Luas (Ha)	Produksi (Ton)
(1)	(2)	(3)	(4)	(5)
01. Tunggulsari	94.00	1,786.00	35.00	80.50
02. Sumur	86.00	1,637.00	42.00	96.60
03. Penjalin	43.00	817.00	26.00	59.80
04. Kertomulyo	0.00	0.00	0.00	0.00
05. Blorok	45.00	855.00	31.00	71.30
06. Sidorejo	0.00	0.00	0.00	0.00
07. Tosari	0.00	0.00	0.00	0.00
08. Rejosari	0.00	0.00	0.00	0.00
09. Turunrejo	0.00	0.00	0.00	0.00
10. Purwokerto	0.00	0.00	0.00	0.00
11. Brangsong	0.00	0.00	0.00	0.00
12. Kebonadem	0.00	0.00	0.00	0.00
Jumlah 2007	268.00	5,095.00	134.00	308.20
2006	531.00	10,718.00	99.00	227.70
2005	327.00	6,786.00	94.00	213.00

BPS Kabupaten Kendal

Sumber data : KCD Tani Kecamatan Brangsong
 Catatan :

TABEL : 9.4

Produksi Tanaman Perdagangan
Kecamatan Brangsong
Tahun : 2007

Tahun	Kelapa	Tembakau	Kapok
(1)	(Butir) (2)	(Kw) (3)	(Kw) (4)
2000	64,308	216.00	31.94
2001	65,800	548.00	12.54
2002	56,700	580.02	10.50
2003	311,850	165.94	19.88
2004	358,007	682.50	13.44
2005	399,340	422.50	8.96
2006	1,075	294.13	50.00
2007	2,268	564.00	50.00

BPS Kabupaten Kendal

Sumber data : Petugas Perkebunan Brangsong
Catatan :

TABEL : 9.5

Produksi Ikan
Kecamatan Brangsong
Tahun : 2007

Bulan	Produksi				
	Bandeng	Udang	Lele	Rucah	Nila
	(Ton)	(Ton)	(Ton)	(Ton)	(Ton)
(1)	(2)	(3)	(4)	(5)	(6)
01. Januari	28,325.00	7,687.00	575.00	6,103.00	290.00
02. Februari	29,207.00	6,604.00	650.00	5,691.00	0.00
03. Maret	30,005.00	6,176.00	500.00	4,896.00	175.00
04. April	28,695.00	3,537.00	763.00	2,655.00	64.00
05. Mei	34,042.00	4,687.00	200.00	8,180.00	47.00
06. Juni	29,628.00	7,298.00	60.00	8,653.00	15.00
07. Juli	25,870.00	21,914.00	800.00	2,626.00	0.00
08. Agustus	26,908.00	6,055.00	125.00	2,831.00	120.00
09. September	28,848.00	30,546.00	50.00	2,073.00	0.00
10. Oktober	24,079.00	5,526.00	0.00	2,076.00	0.00
11. Nopember	26,289.00	2,290.00	78.00	3,005.00	0.00
12. Desember	29,273.00	2,817.00	0.00	1,497.00	0.00
Jumlah 2007	341,169.00	105,137.00	3,801.00	50,286.00	711.00
2006	322.63	124.79	3.80	80.97	0.00
2005	207.81	44.15	0.00	36.46	0.00

BPS Kabupaten Kendal

Sumber data : Mantri Perikanan Kecamatan Brangsong
Catatan :

TABEL : 9.6

**Banyaknya Pemilik Tambak
Kecamatan Brangsong**

Tahun : 2007

Desa	Luas	Pemilik
(1)	(Ha) (2)	(Orang) (3)
01. Turun Rejo	188.50	88
02. Purwokerto	111.00	69
Jumlah 2007	299.50	157
2006	322.90	159
2005	288.55	115

BPS Kabupaten Kendal

Sumber data : Petugas Perikanan di Kecamatan Brangsong

Catatan :

TABEL : 9.7

**Banyaknya Unggas
Kecamatan Brangsong
Tahun : 2007**

Desa	Ayam Kampung	Ayam Ras Petelor	Ayam Ras Pedaging	Bebek/ Itik
(1)	(2)	(3)	(4)	(5)
01. Tunggulsari	5,628	0	0	750
02. Sumur	8,916	0	0	0
03. Penjalin	3,217	0	0	200
04. Kertomulyo	3,081	0	0	3,325
05. Blorok	2,796	0	0	250
06. Sidorejo	3,168	0	0	0
07. Tosari	3,318	0	0	0
08. Rejosari	2,162	0	0	550
09. Turunrejo	3,261	0	0	2,250
10. Purwokerto	3,318	0	0	7,550
11. Brangsong	3,583	0	0	2,450
12. Kebonadem	2,462	0	2,500	2,350
Jumlah 2007	44,910	0	2,500	19,675
2006	44,910	0	0	17,675
2005	50,645	0	0	20,152

BPS Kabupaten Kendal

Sumber data : Petugas Peternakan Kecamatan Brangsong

Catatan :

TABEL : 9.7 (Lanjutan)

Banyaknya Unggas
Kecamatan Brangsong

Tabun : 2007

Desa	Itik Manila/ Entog	Burung Puyuh	Angsa
(1)	(6)	(7)	(8)
01. Tunggulsari	316	0	8
02. Sumur	91	0	5
03. Penjalin	122	0	6
04. Kertomulyo	361	0	8
05. Blorok	204	0	8
06. Sidorejo	112	0	6
07. Tosari	107	2,500	7
08. Rejosari	203	1,500	14
09. Turunrejo	318	0	4
10. Purwokerto	241	1,500	6
11. Brangsong	157	600	10
12. Kebonadem	132	1,250	9
Jumlah 2007	2,364	7,350	91
2006	2,317	7,250	62
2005	2,300	2,500	56

Sumber data : Petugas Peternakan Kecamatan Brangsong

Catatan :

TABEL : 9.8

Produksi Telur Unggas
Kecamatan Brangsong

Tahun : 2007

Desa	Ayam	Ayam	Itik	Burung
	Ras	Buras		Puyuh
(1)	(Kg)	(Kg)	(Kg)	(Kg)
(1)	(2)	(3)	(4)	(5)
01. Tunggulsari	0	4,135	3,710	0
02. Sumur	0	7,270	0	0
03. Penjalin	0	2,190	845	0
04. Kertomulyo	0	2,165	1,683	0
05. Blorok	0	1,872	1,315	0
06. Sidorejo	0	2,234	0	0
07. Tosari	0	2,370	0	3,942
08. Rejosari	0	1,628	2,825	2,320
09. Turunrejo	0	2,265	8,220	0
10. Purwokerto	0	2,242	40,120	2,325
11. Brangsong	0	2,515	12,550	925
12. Kebonadem	0	1,724	11,415	1,882
Jumlah 2007	0	32,610	82,683	11,394
2006	0	33,002	90,786	10,875
2005	0	37,655	104,512	3,646

BPS Kabupaten Kendal

Sumber data : Petugas Peternakan Kecamatan Brangsong

Catatan :

TABEL : 9.9

Banyaknya Ternak
Kecamatan Brangsong
Tahun : 2007

Desa	Sapi Biasa	Sapi Perah	Kerbau	Kuda
(1)	(2)	(3)	(4)	(5)
01. Tunggulsari	61	0	4	4
02. S u m u r	5	0	0	0
03. Penjalin	3	0	0	3
04. Kertomulyo	8	0	0	10
05. B l o r o k	2	0	4	3
06. Sidorejo	3	0	8	21
07. Tosari	9	0	10	4
08. Rejosari	0	0	6	0
09. Turunrejo	0	0	68	6
10. Purwokerto	0	0	2	0
11. Brangsong	2	0	30	6
12. Kebonadem	6	0	6	0
Jumlah 2007	99	0	138	57
2006	98	0	153	67
2005	35	0	178	86

BPS Kabupaten Kendal

Sumber data : Petugas Peternakan Kecamatan Brangsong
Catatan :

TABEL : 9.9 (Lanjutan)

Banyaknya Ternak
Kecamatan Brangsong

Tahun : 2007

Desa	Kambing	Domba	Babi
(1)	(6)	(7)	(8)
01. Tunggulsari	641	48	0
02. S u m u r	855	60	0
03. Penjalin	268	45	0
04. Kertomulyo	61	98	0
05. B l o r o k	144	56	0
06. Sidorejo	148	135	0
07. Tosari	150	143	0
08. Rejosari	85	185	0
09. Turunrejo	96	142	0
10. Purwokerto	25	58	0
11. Brangsong	140	132	0
12. Kebonadem	55	96	0
Jumlah 2007	2,668	1,198	0
2006	2,468	1,338	0
2005	1,979	1,330	0

BPS Kabupaten Kendal

Sumber data : Petugas Peternakan Kecamatan Brangsong

Catatan :

TABEL : 10.1

Banyaknya Sarana Angkutan Darat
Kendaraan Bermotor
Kecamatan Brangsong
Tahun : 2007

Desa	Colt	Bus	Truk	Mobil Pribadi/ Dinas	Sepeda Motor
(1)	(2)	(3)	(4)	(5)	(6)
01. Tunggulsari	3	0	0	0	250
02. Sumur	0	0	0	5	153
03. Penjalin	3	0	0	6	86
04. Kertomulyo	3	0	0	7	197
05. Blorok	7	0	1	5	124
06. Sidorejo	0	0	2	51	360
07. Tosari	0	0	0	7	121
08. Rejosari	6	0	2	10	383
09. Turunrejo	7	0	0	2	125
10. Purwokerto	0	0	0	10	145
11. Brangsong	25	15	20	40	351
12. Kebonadem	4	0	0	9	129
Jumlah 2007	58	15	25	152	2,424
2006	58	16	30	157	2,258
2005	59	25	37	150	1,872

BPS Kabupaten Kendal

Sumber data : Statistik Kecamatan Brangsong

Catatan :

TABEL : 10.2

Banyaknya Sarana Angkutan Darat
Kendaraan Tak Bermotor
Kecamatan Brangsong
Tahun : 2007

Desa	Dokar	Gerobak Dorong	Gerobak Hewan	Becak	Sepeda
(1)	(2)	(3)	(4)	(5)	(6)
01. Tunggulsari	0	0	0	0	419
02. Sumur	0	0	0	0	184
03. Penjalin	15	0	0	7	105
04. Kertomulyo	25	0	0	18	566
05. Blorok	7	5	0	1	149
06. Sidorejo	20	3	0	20	200
07. Tosari	8	3	0	17	140
08. Rejosari	0	0	0	16	272
09. Turunrejo	0	0	0	37	737
10. Purwokerto	0	0	0	21	219
11. Brangsong	6	0	0	44	244
12. Kebonadem	0	1	0	4	207
Jumlah 2007	81	12	0	185	3,442
2006	82	6	0	166	3,386
2005	88	32	0	166	3,740

BPS Kabupaten Kendal

Sumber data : Statistik Kecamatan Brangsong
Catatan :

TABEL : 10.3

Jenis Permukaan, Kondisi, Dan Kelas Jalan
Kecamatan Brangsong
Tahun : 2007

Keadaan	Panjang Jalan		
	2005 (Km)	2006 (Km)	2007 (Km)
(1)	(2)	(3)	(4)
I. Jenis Permukaan			
a. Aspal	14.30	15.20	15.20
b. Kerikil	3.00	3.00	3.00
c. Tanah	5.00	9.30	9.30
d. Lainnya	0.00	0.00	0.00
Jumlah	22.30	27.50	27.50
II. Kondisi Jalan			
a. Baik	4.20	4.20	4.20
b. Sedang	8.00	8.00	8.00
c. Rusak	7.50	9.00	9.00
d. Rusak Berat	2.60	6.30	6.30
Jumlah	22.30	27.50	27.50
III. Kelas Jalan			
a. Kelas I	0.00	0.00	0.00
b. Kelas II	5.30	5.30	5.30
c. Kelas III	3.00	5.00	5.00
d. Kelas IIIA	8.00	8.00	8.00
e. Kelas IV	6.00	9.20	9.20
f. Kelas V	0.00	0.00	0.00
g. Lainnya	0.00	0.00	0.00
Jumlah	22.30	27.50	27.50

BPS Kabupaten Kendal

Sumber data : Kantor Kecamatan Brangsong

Catatan :

TABEL: 10.4

**Banyaknya Jembatan Desa
Kecamatan Brangsong
Tahun : 2007**

Desa	Jembatan			
	Besi	Beton	Kayu	Bambu
(1)	(2)	(3)	(4)	(5)
01. Tunggulsari	1	15	0	0
02. Sumur	0	8	3	0
03. Penjalin	0	10	1	0
04. Kertomulyo	0	10	0	0
05. Blorok	0	13	0	0
06. Sidorejo	0	20	2	0
07. Tosari	0	17	2	0
08. Rejosari	0	18	0	0
09. Turunrejo	1	7	0	0
10. Purwokerto	0	19	2	2
11. Brangsong	1	13	1	0
12. Kebonadem	0	8	0	0
Jumlah 2007	3	158	11	2
2006	4	129	25	3
2005	4	111	16	3

BPS Kabupaten Kendal

Sumber data : Statistik Kecamatan Brangsong

Catatan :

TABEL : 11.1
Banyaknya Televisi, Radio, Listrik PLN, Dan Telepon
Kecamatan Brangsong
Tahun : 2007

Desa	TV	Radio	Listrik PLN	Telepon
(1)	(2)	(3)	(4)	(5)
01. Tunggulsari	296	187	559	2
02. S u m u r	102	75	499	1
03. Penjalin	171	85	234	1
04. Kertomulyo	241	127	578	1
05. B l o r o k	252	187	375	7
06. Sidorejo	1,119	321	841	25
07. Tosari	129	29	677	11
08. Rejosari	370	147	527	20
09. Turunrejo	251	26	641	1
10. Purwokerto	213	80	534	13
11. Brangsong	400	290	1,245	35
12. Kebonadem	163	175	408	22
Jumlah 2007	3,707	1,729	7,118	139
2006	3,671	1,736	7,043	128
2005	3,433	1,813	6,946	97

BPS Kabupaten Kendal

Sumber data : Statistik Kecamatan Brangsong

Catatan :

TABEL : 12.1

Banyaknya Lapangan Olahraga
Kecamatan Brangsong

Tahun : 2007

Desa	Sepak Bola	Volley	Bulu Tangkis	Tennis
(1)	(2)	(3)	(4)	(5)
01. Tunggulsari	1	2	3	0
02. Sumur	1	1	1	0
03. Penjalin	0	1	1	0
04. Kertomulyo	1	2	3	0
05. Blorok	0	2	3	0
06. Sidorejo	1	4	6	0
07. Tosari	1	5	2	0
08. Rejosari	1	1	3	0
09. Turunrejo	1	0	0	0
10. Purwokerto	1	2	0	0
11. Brangsong	1	2	5	0
12. Kbonadem	0	2	1	0
Jumlah 2007	9	24	28	0
2006	9	24	28	0
2005	8	24	28	0

BPS Kabupaten Kendal

Sumber data : Kantor Kecamatan Brangsong

Catatan :

TABEL : 13.1
Banyaknya Surat Pemberitahuan Pajak Terdaftar
Kecamatan Brangsong
Tahun : 2007

Desa	Banyaknya	
	Surat Pemberitahuan Pajak Terdaftar	
(1)	(2)	
01. Tunggulsari	3,382	
02. S u m u r	2,551	
03. Penjalin	1,764	
04. Kertomulyo	2,416	
05. B l o r o k	1,303	
06. Sidorejo	1,303	
07. Tosari	2,107	
08. Rejosari	1,371	
09. Turunrejo	2,170	
10. Purwokerto	1,907	
11. Brangsong	2,875	
12. Kebonadem	852	
	Jumlah 2007	24,001
	2006	23,920
	2005	23,831

BPS Kabupaten Kendal

Sumber data : BKK Kecamatan Brangsong

Catatan :

TABEL : 13.2

Pemasukan Pajak Bumi Dan Bangunan
Kecamatan Brangsong

Tahun : 2007

Desa	Pemasukan PBB
	(000)
(1)	(2)
01. Tunggulsari	48,493,455.00
02. Sumur	28,001,063.00
03. Penjalin	36,407,705.00
04. Kertomulyo	57,463,894.00
05. Blorok	35,704,076.00
06. Sidorejo	54,977,099.00
07. Tosari	46,061,202.00
08. Rejasari	61,001,738.00
09. Turunrejo	107,928,013.00
10. Purwokerto	109,441,570.00
11. Brangsong	102,292,644.00
12. Kebonadem	47,961,866.00
Jumlah 2007	735,734,325.00
2006	62,064,471.00
2005	46,881,704.00

BPS Kabupaten Kendal

Sumber data : BKK Kecamatan Brangsong
Catatan :