



KATALOG BPS : 1102001:9105142

# **DISTRIK MANOKWARI TIMUR DALAM ANGKA 2015**



**BADAN PUSAT STATISTIK  
KABUPATEN MANOKWARI**

## DISTRİK MANOKWARI TIMUR DALAM ANGKA 2015

Nomor Katalog/ Catalog Number : 1102001.9105142

Nomor Publikasi/ Publication Number : 9105.1506

Ukuran Buku/ Book Size : 21 cm x 15 cm

Jumlah Halaman/ Page Number : ix + 77 halaman/page

Naskah/ Manuscript :

Badan Pusat Statistik Kabupaten Manokwari  
BPS – Statistics of Manokwari Regency

Penyunting/ Editor :

Badan Pusat Statistik Kabupaten Manokwari  
BPS – Statistics of Manokwari Regency

Gambar Kulit/ Cover Designer :

Badan Pusat Statistik Kabupaten Manokwari  
BPS – Statistics of Manokwari Regency

Diterbitkan Oleh/ Published by :

Badan Pusat Statistik Kabupaten Manokwari  
BPS – Statistics of Manokwari Regency

Dicetak/ Printed by :

Badan Pusat Statistik Kabupaten Manokwari  
BPS – Statistics of Manokwari Regency

Boleh dikutip dengan menyebutkan sumbernya

May be cited with reference to the source

## KATA PENGANTAR

Puji dan syukur kami panjatkan atas kehadiran Tuhan Yang Maha Esa, BPS Kabupaten Manokwari telah dapat menyelesaikan publikasi “Distrik Manokwari Timur Dalam Angka Tahun 2015”.

Secara umum, publikasi ini memuat informasi tentang keadaan geografis, luas wilayah, pemerintahan, perkembangan penduduk dan keadaan sosial di Kabupaten Manokwari serta beberapa data dari instansi pemerintah distrik maupun kampung/kelurahan dan hasil sensus dan survei yang dilaksanakan oleh BPS Kabupaten Manokwari.

Meskipun telah diupayakan kelengkapan dan penyempurnaan data yang disajikan, namun masih dirasakan belum dapat memenuhi kebutuhan pemakai data. Oleh karena itu kami mengharapkan saran dan kritik yang konstruktif dari berbagai pihak, untuk perbaikan kearah penyempurnaan pada publikasi yang akan datang.

Harapan kami semoga buku ini bermanfaat bagi kita semua dalam menyusun perencanaan dan melaksanakan pembangunan.

Manokwari, November 2015  
**Kepala BPS Kabupaten Manokwari**



**Yahya Kambu, S.Sos**  
NIP. 195902081982031003

## DAFTAR ISI

KATALOG	i
KATA PENGANTAR	ii
DAFTAR ISI	iii
DAFTAR TABEL	iv
DAFTAR GRAFIK	ix
BAB I. GEOGRAFIS	1
BAB II. PEMERINTAHAN	7
BAB III. KEPENDUDUKAN	12
BAB IV. SOSIAL	20
BAB V. PERTANIAN	36
BAB VI. INDUSTRI	58
BAB VII. PERDAGANGAN	63
BAB VIII. TRANSPORTASI	66
BAB IX. KEUANGAN	77

## DAFTAR ISI TABEL

<b>BAB I</b>	<b>Geografis</b>	
<b>Tabel 1.1.</b>	Geografis Distrik Manokwari Timur 2013 .....	1 4
<b>Tabel 1.2.</b>	Luas Wilayah DistrikManokwariTimurmenurutKampung/Kelurahan 2013 .....	5
<b>Tabel 1.3.</b>	LetakGeografisDistrikManokwariTimurmenurutKampung/Kelurahan 2013 .....	6
<b>BAB II</b>	<b>Pemerintahan</b>	
<b>Tabel 2.1.</b>	Nama-Nama Desa di Distrik Manokwari Timur Menurut Distrik Tahun 2013 .....	9
<b>Tabel 2.2.</b>	Jumlah Satuan Lingkungan Setempat (SLS) di Distrik Manokwari Timur Menurut Kampung/Kelurahan 2013.....	10
<b>Tabel 2.3.</b>	Banyaknya Aparat Kampung/Kelurahan di Distrik Manokwari Timur 2013 .....	11
<b>BAB III</b>	<b>Kependudukan</b>	
<b>Tabel 3.1.</b>	Banyaknya Penduduk Distrik Manokwari Timur Dirinci Menurut Kelompok Umur dan Jenis Kelamin 2013 .....	15
<b>Tabel 3.2.</b>	Banyaknya Rumah Tangga dan Penduduk di Distrik Manokwari Timur menurut Jenis Kelamin dan Kampung/Kelurahan 2013.....	16
<b>Tabel 3.3.</b>	Distribusi dan Kepadatan Penduduk di Distrik Manokwari Timur Menurut Kampung/Kelurahan 2013 .....	17
<b>Tabel 3.4.</b>	Jumlah Rumahtangga, Penduduk dan Penduduk per Rumah Tangga Distrik Manokwari Timur menurut Kampung/Kelurahan 2013.....	18
<b>Tabel 3.5.</b>	Penduduk Distrik Manokwari Timur menurut Jenis Kelamin dan Sex Rasio Menurut Kampung/Kelurahan 2013 .....	19

## **BAB IV Sosial**

<b>Tabel 4.1.</b>	Banyaknya Sekolah, Guru dan Murid di Distrik Manokwari Timur Menurut Jenis Sekolah 2013 .....	23
<b>Tabel 4.2.</b>	Banyaknya Sekolah, Guru, Murid dan Ratio Murid Di Distrik Manokwari Timur menurut Jenis Sekolah 2013.....	24
<b>Tabel 4.3</b>	Banyaknya Pemeluk Agama Menurut Golongan Agama Di Distrik Manokwari Timur Tahun 2013 .....	25
<b>Tabel 4. 4</b>	Banyaknya Rumah Sakit, Rumah Bersalin, Puskesmas dan Puskesmas Pembantu menurut Kampung /Kelurahan 2013 .....	26
<b>Tabel 4.5</b>	Banyaknya Poliklinik, Praktek Dokter dan Praktek Bidan Menurut Kampung /Kelurahan 2013 .....	27
<b>Tabel 4.6</b>	Banyaknya Puskesmas, Puskesmas Pembantu dan Polindes Menurut Kampung /Kelurahan 2013 .....	28
<b>Tabel 4.7</b>	Banyaknya Puskesmas Keliling menurut Kampung /Kelurahan 2013	29
<b>Tabel 4.8</b>	Banyaknya Dokter menurut Kampung /Kelurahan 2013 .....	30
<b>Tabel 4.9</b>	Banyaknya Tenaga Kesehatan Menurut Keahlian dan Kampung/Kelurahan 2013 .....	31
<b>Tabel 4.10</b>	Jumlah Bayi dan Ibu Hamil Yang Menjadi Target Imunisasi Menurut Kampung/Kelurahan 2013 .....	32
<b>Tabel 4.11</b>	Realisasi Imunisasi Menurut Kampung/Kelurahan 2013 .....	33

## **BAB V Pertanian**

<b>TABEL 5.1</b>	Jumlah Rumah Tangga, Luas Tanam, dan Rata-rata Luas Tanam Usaha Tanaman Padi dan Palawija menurut Jenis Tanaman di Distrik Manokwari Timur Tahun 2013 .....	39
------------------	---	----

<b>Tabel 5.2</b>	Jumlah Rumah Tangga Usaha Tanaman Padi dan Palawija menurut Jenis Tanaman dan Keterangan Penjualan Hasil Usaha di Distrik Manokwari Timur Tahun 2013 .....	40
<b>Tabel 5.3</b>	Jumlah Rumah Tangga Usaha Tanaman Pangan Menurut Kelurahan/Desa dan Jenis Jenis Tanaman Di Distrik Mankwari Timur Tahun 2013 .....	41
<b>Tabel 5.4</b>	Jumlah Rumah Tangga Usaha Hortikultura, Luas Tanam, dan Rata-rata Luas Tanam yang Diusahakan/Dikelola per Rumah Tangga Menurut Jenis Tanaman Hortikultura Semusim DI Distrik Mankwari Timur Tahun 2013 .....	42
<b>Tabel 5.5</b>	Jumlah Rumah Tangga Usaha Hortikultura, Jumlah Pohon/Rumpun/Luas Tanam, dan Rata-rata Jumlah Pohon/Rumpun/Luas Tanam yang Diusahakan/Dikelola per Rumah Tangga Menurut Jenis Tanaman Hortikultura Tahunan Di Distrik Manokwari Timur Tahun 2013 .....	43
<b>Tabel 5.6</b>	Jumlah Rumah Tangga Usaha Hortikultura Menurut Kelurahan/Desa dan Jenis Tanaman Hortikultura Strategis yang Diusahakan Di Distrik Manokwari Timur Tahun 2013 .....	44
<b>Tabel 5.7</b>	Jumlah Rumah Tangga Usaha Hortikultura dan Jumlah/Luas Tanam Hortikultura Strategis Menurut Kelurahan/Desa Di Distrik Manokwari Timur Tahun 2013 .....	45
<b>Tabel 5.8</b>	Jumlah Rumah Tangga Usaha Perkebunan Tanaman Tahunan Menurut Desa/ Kelurahan dan Jenis Tanaman Di Distrik Manokwari Timur Tahun 2013 .....	46
<b>Tabel 5.9</b>	Jumlah Pohon/Lajar/Rumpun Tanaman Tahunan yang Rumah Tangga Usaha Perkebunan Menurut Desa/Kelurahan dan Jenis Tanaman Di Distrik Manokwari Timur Tahun 2013 .....	47
<b>Tabel 5.10</b>	Luas Tanaman Tahunan (M2) yang Diusahakan/Dikelola Rumah Tangga Usaha Perkebunan Menurut Desa/Kelurahan dan Jenis Tanaman di Distrik Manokwari Timur Tahun 2013 .....	48
<b>Tabel 5.11</b>	Jumlah Rumah Tangga Usaha Perkebunan Menurut Desa/kelurahan dan Jenis Tanaman Di Distrik Manokwari Timur Tahun 2013 .....	49

<b>Tabel 5.12.a</b>	Jumlah Rumah Tangga Usaha Perkebunan Dan Jumlah Pohon/Lajar/rumpun Menurut Kondisi Tanaman Di Distrik Manokwari Timur Tahun 2013.....	50
<b>Tabel 5.12b</b>	Jumlah Rumah Tangga Usaha Perkebunan Dan Jumlah Pohon/Lajar/rumpun Menurut Kondisi Tanaman Di Distrik Manokwari Timur Tahun 2013 .....	51
<b>Tabel 5.13.a</b>	Jumlah Rumah Tangga Usaha Peternakan Menurut Desa/Kelurahan Dan Jenis Ternak Di Distrik Manokwari Timur Tahun 2013 .....	52
<b>Tabel 5.13.b</b>	Populasi Ternak Yang Di pelihara Oleh Rumah Tangga Usaha Peternakan Sesuai Jenis Ternak Yang Di Usahakan Menurut Desa/Kelurahan Dan Jenis Ternak Di Distrik Manokwari Yimur Tahun 2013 .....	53
<b>Tabel 5.14</b>	Jumlah Rumah Tangga Usaha Penangkapan Ikan Menurut Desa/Kelurahan Dan Jenis Penagkapan Ikan Di Distrik Manokwari Timur Tahun 2013 .....	54
<b>Tabel 5.15</b>	Jumlah unit Usaha Penangkapan Ikan Menurut Kelurahan dan jenis Kapal/Perahu Utama Yang Digunakan Di Distrik Manokwari Timur Tahun 2013 .....	55
<b>Tabel 5.16</b>	Jumlah Unit Usaha Penangkapan Ikan Menurut Desa/kelurahan dan Jenis Alat Tangkap Utama Yang Digunakan Di Distrik Manokwari Timur Tahun 2013 .....	56
<b>Tabel 5.17</b>	Populasi Ternak Menurut Jenis Ternak dan Kampung/Kelurahan (Ekor) Di Distrik Manokwari Timur Tahun 2004-2013 .....	57
 <b>BAB VI Industri</b>		
<b>Tabel 6.1</b>	Banyaknya Unit Pembangkit Tenaga Listrik PLN, Kapasitas Terpasang, Kemampuan Mesin dan Beban Puncakdi Manokwari Timur Tahun 2004-2013 *) .....	61



<b>Tabel 6.2</b>	Banyaknya Tenaga Listrik Yang Diproduksi, Terjual Dan Jumlah Penjualan di Manokwari Timur Tahun 2004-2013 *) .....	62
<b>BAB VII</b>	<b>Perdagangan</b>	
Tabel 7.1	Banyaknya Perusahaan/Usaha di Distrik Manokwari Timur Menurut Status Badan Usaha 2013 ( <i>Unit</i> ) .....	65
<b>BAB VIII</b>	<b>Transportasi Dan Komunikasi</b>	
<b>Tabel 8.1</b>	Banyaknya Kantor Pos Dan Giro Menurut Jenis dan Distrik Di Kab Manokwari Tahun 2013*) .....	68
<b>Tabel 8.2</b>	Banyaknya Surat Yang Dikirim Menurut Jenis Surat Di Kab Manokwari Tahun 2004-2013 *) .....	69
<b>Tabel 8.3</b>	Banyaknya Surat Yang Diterima Menurut Jenis Surat Di Kab Manokwari 2004-2013 *) .....	70
<b>Tabel 8.4</b>	Banyaknya Pos Paket yang Dikirim Menurut Jenis Pengirimannya Di Kabupaten Manokwari Dirinci Per Distrik Tahun 2013 *) .....	71
<b>Tabel 8.5</b>	Banyaknya Pos Paket yang Diterima Menurut Jenis Pengirimannya Di Kabupaten Manokwari Dirinci Per Distrik Tahun 2013 *) .....	72
<b>Tabel 8.6</b>	Banyaknya Wesel Pos Dalam Negeri Menurut Jenis Dan Distrik Di Kab Manokwari Tahun 2013*) .....	73
<b>BAB IX</b>	<b>Keuangan dan Koperasi</b>	
Tabel 9.1	Banyaknya Koperasi/KUD Yg Berbadan Hukum Menurut Anggota, Simpanan, Volume Usaha Pada Tahun 2004-2013 di Manokwari Timur.....	75
Tabel 9.2	Banyaknya Koperasi Yg Berbadan Hukum dan Anggota Menurut Distrik Tahun 2013 .....	76

## Daftar Grafik

<b>Grafik 1.1</b>	Luas Wilayah Distrik Manokwari Timur Menurut Kampung /Kelurahan Tahun 2013 (km2) .....	3
<b>Grafik 3.1</b>	Penduduk Dirinci Menurut Kelompok Umur dan Jenis Kelamin Di Distrik Manokwari Timur Tahun 2013.....	14
<b>Grafik 4.1</b>	Banyaknya Sekolah di Distrik Manokwari Timur Tahun 2013 .....	22
<b>Grafik 5,1</b>	Populasi Ternak Menurut Jenis Ternak dan Kampung/Kelurahan (Ekor) Di Distrik Manokwari Timur Tahun 2004-2013 .....	38
<b>Grafik 6.1</b>	Banyaknya Tenaga Listrik Yang Diproduksi di Manokwari Timur Tahun 2004-2013.....	60

# BAB I GEOGRAFI

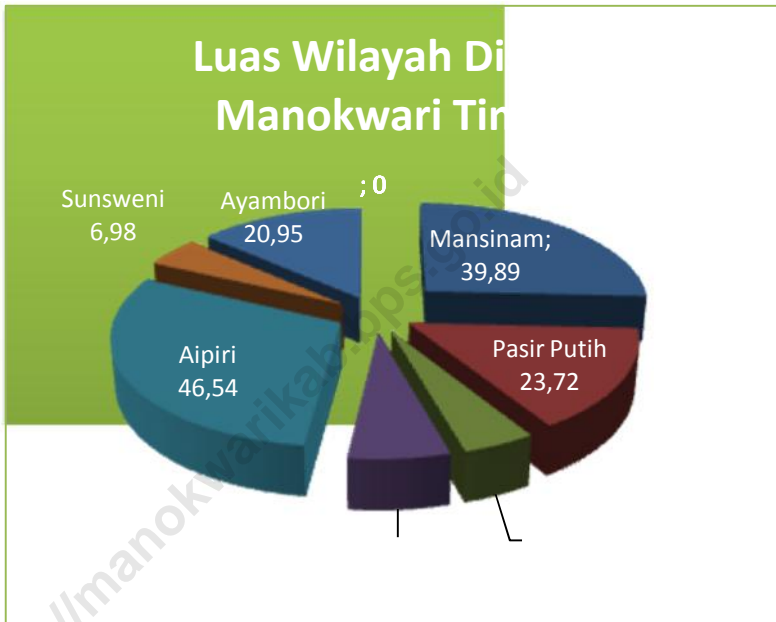


## GEOGRAFIS

Distrik Manokwari Timur berbatasan langsung dengan laut pasifik dan teluk cenderawasih. Apabila dilihat dari ketinggian setiap kampung. Maka kampung Aipiri adalah kampung yang tertinggi dengan tinggi 200 m dari permukaan laut. Kampung yang terendah adalah kampung pasir putih dan Arowi dengan tinggi 0 m dari permukaan laut.

Distrik ini memiliki luas wilayah sebesar 154,84 km<sup>2</sup> yang terbagi menjadi 7 kampung /kelurahan. Sebagian besar daerahnya adalah daerah pesisir.

**Gambar 1.1.**  
**Luas Wilayah Distrik Manokwari Timur**  
**Menurut Kampung/Kelurahan Tahun 2014 (km<sup>2</sup>)**



**Tabel 1.1.**  
**Geografis Distrik Manokwari Timur**  
**2014**

Batas Wilayah Distrik Manokwari Timur

Sebelah Utara	:	Laut Pasifik
Sebelah Selatan	:	Teluk Cenderawasih
Sebelah Barat	:	Manokwari Barat
Sebelah Timur	:	Teluk Cenderawasih

---

Ketinggian Dari  
Permukaan Laut

1. Mansinam	:	15 M
2. Pasir Putih	:	0 M
3. Arowi	:	0 M
4. Bakaro	:	2 M
5. Aipiri	:	200 M
6. Sunsweni	:	50 M
7. Ayambori	:	30 M

---

Sumber: BPS Kabupaten Manokwari

**Tabel 1.2.**  
**Luas Wilayah Distrik Manokwari Timur menurut Kampung/Kelurahan**  
**2014**

Kampung/ Kelurahan	Luas (Km <sup>2</sup> )	Rasio Terhadap Total (%)
(1)	(2)	(3)
1. Mansinam	39,89	25,76%
2. Pasir Putih	23,72	15,32%
3. Arowi	6,98	4,51%
4. Bakaro	9,78	6,32%
5. Aipiri	46,54	30,06%
6. Susweni	6,98	4,51%
7. Ayambori	20,95	13,53%
Jumlah	154,84	100,00

Sumber: BPS Kabupaten Manokwari

**Tabel 1.3.**  
**Letak Geografis Distrik Manokwari Timur menurut Kampung/Kelurahan**  
**2014**

Kampung/ Kelurahan	Pesisir	Lereng/ Punggung Bukit	Lembah/DAS
(1)	(2)	(3)	(4)
1. Mansinam	√	-	-
2. PasirPutih	√	-	-
3. Arowi	√	-	-
4. Bakaro	√	-	-
5. Aipiri	√	-	-
6. Sunsweni	-	√	-
7. Ayambori	-	√	-
Jumlah	5	2	0

Sumber: BPS Kabupaten Manokwari



# BAB II

# PEMERINTAHAN



<https://manokwarikab.bpk.go.id>

---

**PEMERINTAHAN**

Distrik Manokwari Timur terdapat 1 kelurahan Pasir Putih dan 6 kampung terdiri dari Mansinam, Arowi, Bakaro, Aipiri, Susweni dan Ayambori. Distrik ini terdiri dari 30 Rukun Tetangga. Daerah yang terbanyak memiliki RT adalah kelurahan pasir putih dan Kampung Arowi yaitu 9 rukun tetangga (RT).

Aparat kampung yang terdaftar di Distrik Manokwari Timur adalah 7 kepala kampung, 7 sekretaris kampung dan 9 ketua BPD/Dekel dan 30 rukun tetangga.

Kesemuanya kelurahan dan Kampung telah berstatus sebagai Kampung/Kelurahan swadaya.

**Tabel 2.1**  
**Nama-Nama Desa di Distrik Manokwari Timur Menurut**  
**Distrik Tahun 2014**

No.	Kode Desa <i>Village Code</i>	Nama Desa <i>Village Name</i>	K/P	Status <i>Status</i>
(1)	(3)	(4)	(5)	(6)
1	9105142001	MANSINAM	2	1
2	9105142002	<b>PASIR PUTIH</b>	1	1
3	9105142003	AROWI	2	1
4	9105142004	BAKARO	2	1
5	9105142005	AIPIRI	2	1
6	9105142006	SUSWENI	2	1
7	9105142007	AYAMBORI	2	1

Sumber: Kantor Pemerintahan Desa Kabupaten Manokwari

Catatan : Kode 1 pada kolom (5) Kelurahan

Kode 2 pada kolom (5) Kampung

Kampung/Kelurahan yang dicetak tebal adalah Ibu Kota Distrik

**Tabel 2.2**  
**Jumlah Satuan Lingkungan Setempat (SLS) di Distrik Manokwari Timur**  
**Menurut Kampung/Kelurahan**  
**2014**

Kampung/ Kelurahan	Jumlah SLS	
	Kampung	Rukun Tetangga
(1)	(2)	(3)
1. MANSINAM	1	4
2. PASIR PUTIH	-	12
3. AROWI	1	9
4. BAKARO	1	2
5. AIPIRI	1	2
6. SUSWENI	1	2
7. AYAMBORI	1	2
Jumlah	6	33

Sumber: BPS Kabupten Manokwari

**Tabel 2.3.**  
**Banyaknya Aparat Kampung/Kelurahan di Distrik Manokwari Timur**  
**2014**

Kampung/ Kelurahan	Kepala Kampung / Lurah	Sekretaris Kampung / Kelurahan	Ketua BPD/ Dekel	Ketua RT
(1)	(2)	(3)	(4)	(5)
1. MANSINAM	1	1	1	4
2. PASIR PUTIH	1	1	2	12
3. AROWI	1	1	2	9
4. BAKARO	1	1	1	2
5. AIPIRI	1	1	1	2
6. SUSWENI	1	1	1	2
7. AYAMBORI	1	1	1	2
Jumlah	7	7	9	33

Sumber: BPS Kabupten Manokwari

# BAB III

# KEPENDUDUKAN



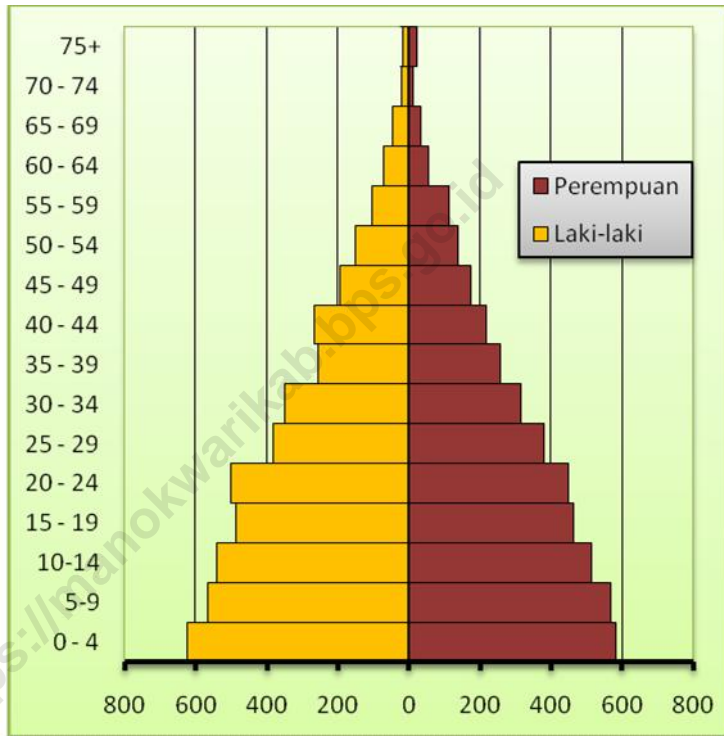
**KEPENDUDUKAN**

Distrik Manokwari Timur tahun 2014 memiliki 1.672 rumah tangga yang tersebar di kampung-kampung. Daerah yang paling banyak rumah tangganya adalah Kelurahan Pasir Putih yaitu 717 rumah tangga. Terbanyak kedua adalah kampung Arowi dengan 493 rumah tangga dan yang sedikit rumah tangganya kampung Ayambori 33 rumah tangga.

Distrik Manokwari Timur didiami oleh 4.566 laki-laki dan 4.312 perempuan. Dengan begitu jumlah penduduk seluruhnya adalah 8.878 jiwa.

Wilayah luas daerah yang paling luas terdapat di kelurahan Aipiri yaitu 46,54 Km<sup>2</sup> dan luas daerah terkecil di kelurahan Arowi dan Susweni yaitu 6,98 Km<sup>2</sup>

**Gambar 3.1**  
**Penduduk Dirinci Menurut Kelompok Umur dan Jenis Kelamin**  
**Di Distrik Manokwari Timur**  
**Tahun 2014**





**Tabel 3.1**  
**Banyaknya Penduduk Distrik Manokwari Timur Dirinci Menurut Kelompok Umur dan Jenis Kelamin 2014**

Kelompok Umur	JumlahPenduduk		
	Laki-Laki	Perempuan	Jumlah
0 - 4	623	582	1.205
5 - 9	564	569	1.133
10 - 14	541	514	1.055
15 - 19	484	464	948
20 - 24	502	451	953
25 - 29	381	382	763
30 - 34	350	315	665
35 - 39	255	260	515
40 - 44	266	219	485
45 - 49	194	174	368
50 - 54	151	139	290
55 - 59	102	115	217
60 - 64	70	57	127
65 - 69	46	35	81
70 - 74	20	14	34
75+	17	22	39
Jumlah	4,566	4.312	8.878

Sumber: Proyeksi Penduduk- BPS Kabupaten Manokwari

**Tabel 3.2.**  
**Banyaknya Rumah Tangga dan Penduduk**  
**di Distrik Manokwari Timur**  
**menurut Jenis Kelamin dan Kampung/Kelurahan 2014**

Kampung/ Kelurahan	Rumah Tangga	Penduduk		
		Laki-Laki	Perempua n	Jumlah
(1)	(2)	(3)	(4)	(5)
1. MANSINAM	138	351	322	673
2. PASIR PUTIH	717	2 026	1 859	3 885
3. AROWI	493	1 257	1 282	2 539
4. BAKARO	101	216	232	448
5. AIPIRI	71	137	117	254
6. SUSWENI	119	505	416	921
7. AYAMBORI	33	74	84	158
<b>JUMLAH</b>	<b>1 672</b>	<b>4 566</b>	<b>4 312</b>	<b>8 878</b>

Sumber: Proyeksi Penduduk -BPS Kabupaten Manokwari

**Tabel 3.3.**  
**Distribusi dan Kepadatan Penduduk di Distrik Manokwari Timur Menurut**  
**Kampung/Kelurahan 2014**

Kampung/ Kelurahan	Luas Daerah (Km <sup>2</sup> )	Jumlah Penduduk (Jiwa)	Kepadatan Per Km <sup>2</sup>
(1)	(2)	(3)	(4)
1. MANSINAM	39,89	673	16,87
2. PASIR PUTIH	23,72	3 885	163,78
3. AROWI	6,98	2 539	362,75
4. BAKARO	9,78	448	45,80
5. AIPIRI	46,54	254	5,45
6. SUSWENI	6,98	921	131,94
7. AYAMBORI	20,95	158	7,54
Jumlah	154,84	8 878	734,13

Sumber: Proyeksi Penduduk - BPS Kabupaten Manokwari

**Tabel 3.4.**  
**Jumlah Rumah tangga, Penduduk dan**  
**Penduduk per Rumah Tangga**  
**Distrik Manokwari Timur menurut Kampung/Kelurahan 2014**

Kampung/ Kelurahan	Rumah Tangga	Penduduk	Penduduk Per Rumah Tangga
(1)	(3)	(4)	(5)
1. MANSINAM	138	673	4,87
2. PASIR PUTIH	717	3885	5,41
3. AROWI	493	2539	5,15
4. BAKARO	101	448	4,43
5. AIPIRI	71	254	3,57
6. SUSWENI	119	921	7,73
7. AYAMBORI	33	158	4,78
Jumlah	1 672	8 878	35,94

Sumber: Proyeksi Penduduk -BPS Kabupaten Manokwari

**Tabel 3.5.**  
**Penduduk Distrik Manokwari Timur menurut**  
**Jenis Kelamin dan Sex Rasio**  
**Menurut Kampung/Kelurahan 2014**

Kampung/ Kelurahan	Laki-laki	Perempuan	Sex Rasio
(1)	(2)	(3)	(4)
1. MANSINAM	351	322	1,090
2. PASIR PUTIH	2026	1859	1,090
3. AROWI	1257	1282	0,980
4. BAKARO	216	232	0,931
5. AIPIRI	137	117	1,171
6. SUSWENI	505	416	1,214
7. AYAMBORI	74	84	0,881
Jumlah	4 566	4 312	7,357

Sumber: Proyeksi Penduduk -BPS Kabupaten Manokwari

# BAB IV SOSIAL



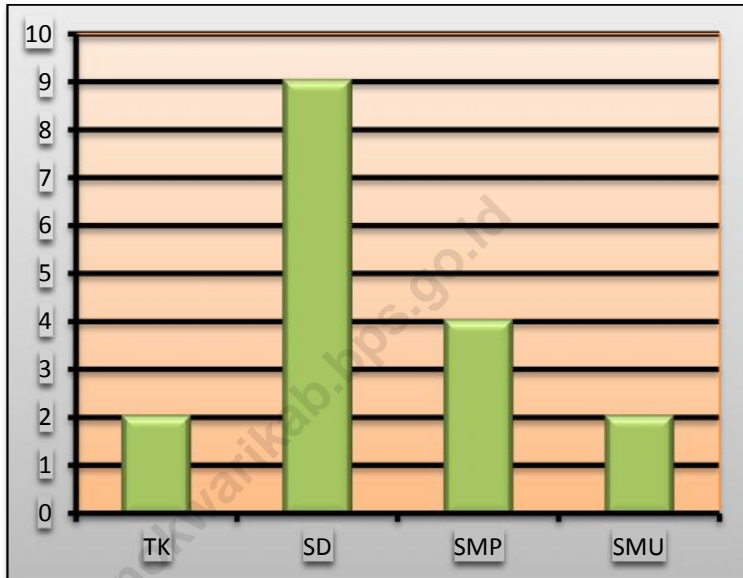
---

**SOSIAL**

Sarana pendidikan merupakan pokok yang diutamakan. Di Manokwari Timur terdapat 11 PAUD, 2 TK, 9 SD, 4 SMP dan 2 SMU. Jumlah guru terbanyak terdapat di tingkat Sekolah Dasar (SD) yaitu 60 guru. Apabila dilihat dari jumlah murid maka tingkat pendidikan terbesar terdapat di tingkat Sekolah Dasar (SD) yaitu sebesar 1.913 murid.

Mayoritas penduduk distrik Manokwari Timur adalah Agama Kristen Protestan yaitu 64,70 % terbesar kedua adalah Islam sebesar 29,92 %. Yang ketiga adalah Kristen katolik adalah 4,92 %.

**Gambar 4.1**  
**Banyaknya Sekolah**  
**di Distrik Manokwari Timur Tahun 2014**





**Tabel 4.1.**  
**Banyaknya Sekolah, Guru dan Murid di Distrik Manokwari Timur**  
**Menurut Jenis Sekolah 2014**

Jenis Sekolah	Sekolah	Guru	Murid
(1)	(2)	(3)	(4)
I. Taman Kanak-Kanak	2	9	93
II. 1. Sekolah Dasar	9	60	1.913
2. Madrasah Ibtidaiyah	-	-	-
III. 1. S M P	4	57	861
2. Madrasah Tsanawiyah	-	-	-
IV. 1. S M U	2	13	373
2. SMK	-	-	-
3. Madrasah Aliyah	-	-	-

Sumber: Dinas Pendidikan Dasar dan Pra Sekolah Kabupaten Manokwari  
Dinas Pendidikan Menengah dan Kebudayaan Kabupaten Manokwari

**Tabel 4.2.**  
**Banyaknya Sekolah, Guru, Murid dan Ratio Murid Di Distrik Manokwari Timur menurut Jenis Sekolah 2014**

Jenis Sekolah	Sekolah	Guru	Murid	Rasi murid terhadap	
				Sekolah	Guru
(1)	(2)	(3)	(4)	(5)	(6)
I. TKK	2	9	93	46,50	10,33
II. 1. SD	9	60	1.913	212,56	31,88
2. MI	-	-	-	-	-
III. 1. SMP	4	57	861	215,25	15,11
2. MTs	-	-	-	-	-
IV. 1. SMU	2	13	373	186,50	28,69
2. SMK	-	-	-	-	-
3. M	-	-	-	-	-

Sumber: Dinas Pendidikan Dasar dan Pra Sekolah Kabupaten Manokwari  
 Dinas Pendidikan Menengah dan Kebudayaan Kabupaten Manokwari

**Tabel 4.3.**

*Distrik Manokwari Timur Dalam Angka 2015*

**Banyaknya Pemeluk Agama Menurut Golongan Agama Di Distrik Manokwari Timur Tahun 2014**

<i>Agama Religion</i>	<i>Persentase Percentage</i>
(1)	(3)
Kristen Protestan <i>Protestan</i>	64,49%
Katolik Chatolic	5,13%
Islam <i>Moslem</i>	29,91%
Hindu <i>Hindustan</i>	0,34%
Budha <i>Budha</i>	0,12%
Jumlah/ <i>Total</i>	100%

Sumber: BPS Kabupaten Manokwari

**Tabel 4.4.**  
**Banyaknya Rumah Sakit, Rumah Bersalin, Puskesmas dan Puskesmas Pembantu menurut Kampung/Kelurahan 2014**

Kampung/ Kelurahan	RumahSakit	RumahBersalin	Puskesmas	Puskesmas Pembantu
(1)	(2)	(3)	(4)	(5)
1. MANSINAM	-	-	-	1
2. PASIR PUTIH	-	-	2	1
3. AROWI	-	-	-	1
4. BAKARO	-	-	-	-
5. AIPIRI	-	-	-	1
6. SUSWENI	-	-	-	-
7. AYAMBORI	-	-	-	-
Jumlah	0	0	2	4

Sumber: Dinas Kesehatan Kabupaten

**Tabel 4.5.**  
**Banyaknya Poliklinik, Praktek Dokter dan Praktek Bidan Menurut**  
**Kampung/Kelurahan 2014**

Kampung/ Kelurahan	PraktekDokter	PraktekBida n	Poliklinik
(1)	(2)	(3)	(4)
1. MANSINAM	-	-	-
2. PASIR PUTIH	-	-	-
3. AROWI	-	-	-
4. BAKARO	-	-	-
5. AIPIRI	-	-	-
6. SUSWENI	-	-	-
7. AYAMBORI	-	-	-
Jumlah	0	0	0

Sumber: Dinas Kesehatan Kabupaten

**Tabel 4.6.**  
**Banyaknya Puskesmas, Puskesmas Pembantu dan Polindes Menurut**  
**Kampung/Kelurahan 2014**

Kampung/ Kelurahan	Puskesmas	PuskesmasPemba ntu	Polindes
(1)	(2)	(3)	(4)
1. MANSINAM	-	1	-
2. PASIR PUTIH	2	1	-
3. AROWI	-	1	-
4. BAKARO	-	-	-
5. AIPIRI	-	1	-
6. SUSWENI	-	-	-
7. AYAMBORI	-	-	-
Jumlah	2	4	-

Sumber: Dinas Kesehatan Kabupaten

**Tabel 4.7.**  
**Banyaknya Puskesmas Keliling menurut Kampung/Kelurahan 2014**

Kampung/ Kelurahan	PuskesmasKeliling			Jumlah <i>Total</i>
	Perahu	Roda 4	Roda 2	
(1)	(2)	(3)	(4)	(5)
1. MANSINAM	*	*	*	*
2. PASIR PUTIH	*	*	*	*
3. AROWI	*	*	*	*
4. BAKARO	*	*	*	*
5. AIPIRI	*	*	*	*
6. SUSWENI	*	*	*	*
7. AYAMBORI	*	*	*	*
Jumlah	1	2	4	7

Sumber: Dinas Kesehatan Kabupaten

Ket : \*) Tidak Ada Data Menurut Kampung/Kelurahan

**Tabel 4.8.**  
**Banyaknya Dokter menurut Kampung/Kelurahan 2014**

Kampung/ Kelurahan	Dokter			Jumlah
	Ahli	Umum	Gigi	
(1)	(2)	(3)	(4)	(5)
1. MANSINAM	*	*	*	*
2. PASIR PUTIH	*	*	*	*
3. AROWI	*	*	*	*
4. BAKARO	*	*	*	*
5. AIPIRI	*	*	*	*
6. SUSWENI	*	*	*	*
7. AYAMBORI	*	*	*	*
Jumlah	0	1	0	1

Sumber : Dinas Kesehatan Kabupaten Manokwari  
 Ket : \*) Ada Data Menurut Kampung/Kelurahan



**Tabel 4.9.**  
**Banyaknya Tenaga Kesehatan Menurut Keahlian dan Kampung/Kelurahan**  
**2014**

Kampung/ Kelurahan	Perawat	Non Perawat	Non Medis	Jumlah
(1)	(2)	(3)	(4)	(5)
1. MANSINAM	-	-	-	-
2. PASIR PUTIH	-	-	-	-
3. AROWI	-	-	-	-
4. BAKARO	-	-	-	-
5. AIPIRI	-	-	-	-
6. SUSWENI	-	-	-	-
7. AYAMBORI	-	-	-	-
Jumlah	27	21	0	48

Sumber : DinasKesehatanKabupatenManokwari

Ket : \*) Tidak Ada Data MenurutKampung/Kelurahan

**Tabel 4.10.**  
**Jumlah Bayi dan Ibu Hamil Yang Menjadi Target Imunisasi**  
**Menurut Kampung/Kelurahan**  
**2014**

Kampung/Kelurahan	Bayi	IbuHamil
(1)	(2)	(3)
1. MANSINAM	-	-
2. PASIR PUTIH	-	-
3. AROWI	-	-
4. BAKARO	-	-
5. AIPIRI	-	-
6. SUSWENI	-	-
7. AYAMBORI	-	-
Jumlah	0	0

Sumber: Dinas Kesehatan Kabupaten Manokwari

Ket : \*) Tidak Ada Data Menurut Kampung/Kelurahan

**Tabel 4.11.**  
**Realisasi Imunisasi Menurut Kampung/Kelurahan**  
**2014**

Puskesmas <i>Public Health</i> <i>Centers</i>	DPT			POLIO			
	1	2	3	1	2	3	4
(1)	(2)	(3)	(4)	(5)	(6)	(7)	(8)
1. MANSINAM	-	-	-	-	-	-	-
2. PASIR PUTIH	-	-	-	-	-	-	-
3. AROWI	-	-	-	-	-	-	-
4. BAKARO	-	-	-	-	-	-	-
5. AIPIRI	-	-	-	-	-	-	-
6. SUSWENI	-	-	-	-	-	-	-
7. AYAMBORI	-	-	-	-	-	-	-
<b>JUMLAH</b>	<b>0</b>	<b>0</b>	<b>0</b>	<b>0</b>	<b>0</b>	<b>0</b>	<b>0</b>

Sumber: Dinas Kesehatan Kabupaten Manokwari  
 Ket : \*) Tidak Ada Data Menurut Kampung/Kelurahan

Tabel 4.11. Lanjutan.....

Puskesmas <i>Public Health Centers</i>	HB			BCG	CPK
	1	2	3		
(1)	(9)	(10)	(11)	(12)	(13)
1. MANSINAM	-	-	-	-	-
2. PASIR PUTIH	-	-	-	-	-
3. AROWI	-	-	-	-	-
4. BAKARO	-	-	-	-	-
5. AIPIRI	-	-	-	-	-
6. SUSWENI	-	-	-	-	-
7. AYAMBORI	-	-	-	-	-
JUMLAH	0	0	0	0	0

Sumber: Dinas Kabupaten Manokwari

Ket : \*) Tidak Ada Data Menurut Kampung/Kelurahan

Tabel 4.11. Lanjutan.....

Puskesmas <i>Public Health Centers</i>	Ibu Hamil (TT) <i>Pregnant Woman</i>		
	1	2	ULG
(1)	(14)	(15)	(16)
1. MANSINAM	-	-	-
2. PASIR PUTIH	-	-	-
3. AROWI	-	-	-
4. BAKARO	-	-	-
5. AIPIRI	-	-	-
6. SUSWENI	-	-	-
7. AYAMBORI	-	-	-
JUMLAH	0	0	0

Sumber: Dinas Kabupaten Manokwari

Ket : \*) Tidak Ada Data Menurut Kampung/Kelurahan

# BAB V

# PERTANIAN



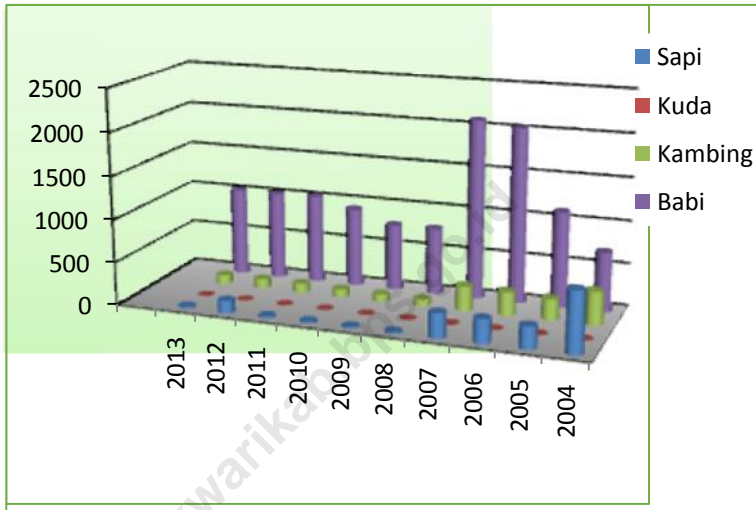
---

**PERTANIAN**

Distrik Manokwari Timur pada tahun 2012 sapi 150 ekor, kambing 112 ekor dan babi 1.000 ekor dan di tahun 2013 sapi 25 ekor, kambing 109 ekor dan babi 1.000.

<https://manokwarikab.bps.go.id>

**Gambar 5.1.**  
**Populasi Ternak Menurut Jenis Ternak dan Kampung/Kelurahan**  
**(Ekor) Di Distrik Manokwari Timur Tahun 2004-2014**





**Tabel 5.1**  
**Jumlah Rumah Tangga, Luas Tanam, dan Rata-rata Luas Tanam Usaha**  
**Tanaman Padi dan Palawija menurut Jenis Tanaman di Distrik Manokwari**  
**Timur Tahun 2014**

Jenis Tanaman	Rumah Tangga	Luas Tanam (m <sup>2</sup> )	Rata-rata Luas Tanam (m <sup>2</sup> )
(1)	(2)	(3)	(4)
Tanaman Pangan	135	181.541	1.344,75
Padi	0	0	0,00
- Padi Sawah	0	0	0,00
- Padi Ladang	0	0	0,00
Palawija	135	181.541	1.344,75
- Jagung	11	22.450	2.040,91
- Kedelai	0	0	0,00
- Kacang Tanah	1	450	450,00
- Kacang Hijau	1	300	300,00
- Ubi Kayu	95	106.625	1.122,37
- Ubi Jalar	52	45.613	877,17
- Sorgum	0	0	0,00
- Gandum	0	0	0,00
- Talas	14	5.963	425,93
- Ganyong	0	0	0,00
- Garut	0	0	0,00
- Lainnya	1	140	140,00

Sumber: BPS Kabupaten Manokwari- ST2013

**Tabel 5.2.**

**Jumlah Rumah Tangga Usaha Tanaman Padi dan Palawija menurut Jenis  
Tanaman dan Keterangan Penjualan Hasil Usaha  
di Distrik Manokwari Timur Tahun 2014**

Jenis Tanaman	Keterangan Penjualan Hasil Usaha			Jumlah
	Dijual Seluruhnya	Dijual Sebagian	Tidak Dijual	
(1)	(2)	(3)	(4)	(5)
Padi				
- Padi Sawah	0	0	0	0
- Padi Ladang	0	0	0	0
Palawija				
- Jagung	1	10	0	11
- Kedelai	0	0	0	0
- Kacang Tanah	0	0	1	1
- Kacang Hijau	0	1	0	1
- Ubi Kayu	5	82	8	95
- Ubi Jalar	1	48	3	52
- Sorgum	0	0	0	0
- Gandum	0	0	0	0
- Talas	3	11	0	14
- Ganyong	0	0	0	0
- Garut	0	0	0	0

Sumber: BPS Kabupaten Manokwari-ST2013

**Tabel 5.3**  
**Jumlah Rumah Tangga Usaha Tanaman Pangan Menurut Kelurahan/Desa dan Jenis Jenis Tanaman Di Distrik Manokwari Timur Tahun 2014**

Kelurahan/Desa	Tanaman Pangan	Palawija	Jagung
(1)	(2)	(6)	(7)
[001]MANSINAM	9	9	0
[002]PASIR PUTIH	24	24	1
[003]AROWI	10	10	0
[004]BAKARO	23	23	0
[005]AIPIRI	25	25	2
[006]SUNSWENI	38	38	7
[007]AYAMBORI	6	6	1
Jumlah	135	135	11

Sumber: BPS Kabupaten Manokwari-ST2013

**Tabel 5.4.**  
**Jumlah Rumah Tangga Usaha Hortikultura, Luas Tanam, dan Rata-rata Luas Tanam yang Diusahakan/Dikelola per Rumah Tangga Menurut Jenis Tanaman Hortikultura Semusim DI Distrik Manokwari Timur Tahun 2014**

Jenis Tanaman Hortikultura Semusim (50 Jenis Tanaman Utama)	Jumlah Rumah Tangga Usaha Hortikultura	Luas Tanam (m <sup>2</sup> )	Rata-rata Luas Tanam yang Diusahakan/ Dikelola per Rumah Tangga
(1)	(2)	(3)	(4)
BAYAM	5	2.480	496
BUNCIS	1	250	250
CABAI BESAR	4	3.550	887
CABAI RAWIT	13	7.010	539
KACANG PANJANG	25	23.720	948
KANGKUNG	4	2.520	630
KUBIS	1	10	10
KETIMUN	4	400	100
PARIA/PARE	1	10	10
PETSAI/SAWI PUTIH	1	500	500
SAWI	30	33.393	1.113
TERUNG	7	2.613	373
TOMAT	3	645	215
JAHE	2	26	13
KENCUR	2	23	11
KUNYIT	3	37	12
LENGKUAS	3	28	9
ANGGREK	2	382	191
COCOR BEBEK	1	60	60
MELATI	1	50	50

Sumber: BPS Kabupaten Manokwari-ST2013

**Tabel 5.5.**

**Jumlah Rumah Tangga Usaha Hortikultura, Jumlah Pohon/Rumpun/Luas Tanam, dan Rata-rata Jumlah Pohon/Rumpun/Luas Tanam yang Diusahakan/Dikelola per Rumah Tangga Menurut Jenis Tanaman Hortikultura Tahunan Di Distrik Manokwari Timur Tahun 2014**

Kelurahan/Desa	Rumah Tangga Usaha Hortikultura	Jenis Tanaman Hortikultura Strategis yang Diusahakan					
		Pisang	Jeruk	Mangga	Cabai	Kunyit	Anggrek
(1)	(2)	(3)	(4)	(5)	(6)	(9)	(10)
[001]MANSINAM	4	1	0	2	0	0	0
[002]PASIR PUTIH	135	39	4	61	6	3	0
[003]AROWI	23	1	0	6	0	0	2
[004]BAKARO	23	0	0	18	1	0	0
[005]AIPIRI	4	2	0	0	0	0	0
[006]SUNSWENI	54	0	0	4	10	0	0
[007]AYAMBORI	12	1	0	2	0	0	0
Jumlah	255	44	4	93	17	3	2

Sumber: BPS Kabupaten Manokwari-ST2013

**Tabel 5.6.**  
**Jumlah Rumah Tangga Usaha Hortikultura Menurut Kelurahan/Desa dan**  
**Jenis Tanaman Hortikultura Strategis yang Diusahakan Di Distrik Manokwari**  
**Timur Tahun 2014**

Jenis Tanaman Hortikultura Tahunan (50 Jenis Tanaman Utama)	Jumlah Rumah Tangga Usaha Hortikultura	Jumlah Pohon/Rumpun/Luas Tanam			Rata-rata Jumlah Pohon/Rumpun/Luas Tanam yang Diusahakan/Dikelola per Rumah Tangga
		Satuan	Diusahaka /Dikelola	Yang Sudah Produksi	
(1)	(2)	(3)	(4)	(5)	(6)
ALPUKAT	10	pohon	39	37	3
BELIMBING	2	pohon	4	4	2
DUKU/LANGSAT	132	pohon	8.773	7.970	66
DURIAN	99	pohon	5.167	2.645	52
JAMBU AIR	11	pohon	52	37	4
JERUK					
SIAM/KEPROK	4	pohon	10	7	2
JERUK BESAR	2	pohon	60	55	30
KEDONDONG	2	pohon	4	3	2
MANGGA	93	pohon	1.006	878	10
NANGKA	6	pohon	32	30	5
		rumpu			
NENAS	3	n	50	50	16
PEPAYA	4	pohon	20	20	5
		rumpu			
PISANG	44	n	1.933	1.749	43
RAMBUTAN	122	pohon	5.831	5.294	47
SIRSAK	1	pohon	1	1	1
SUKUN	8	pohon	16	12	2
SIRIH	26	m2	1.235	149	47

Sumber: BPS Kabupaten Manokwari-ST2013

**Tabel 5.7.**  
**Jumlah Rumah Tangga Usaha Hortikultura dan Jumlah/Luas Tanam Hortikultura Strategis Menurut Kelurahan/Desa Di Distrik Manokwari Timur Tahun 2014**

Kelurahan/Desa	Rumah Tangga Usaha Hortikultura	Jumlah Tanaman Hortikultura Strategis					
		Jumlah Pohon (pohon)			Luas Tanam (m2)		
		Pisang	Jeruk	Mangga	Cabai	Kunyit	Anggrek
(1)	(2)	(3)	(4)	(5)	(6)	(9)	(10)
[001]MANSINAM	4	100	0	56	0	0	0
[002]PASIR PUTIH	135	1753	10	699	410	37	0
[003]AROWI	23	40	0	64	0	0	382
[004]BAKARO	23	0	0	131	50	0	0
[005]AIPIRI	4	20	0	0	0	0	0
[006]SUNSWENI	54	0	0	41	10100	0	0
[007]AYAMBORI	12	20	0	15	0	0	0
Jumlah	255	1933	10	1006	10560	37	382

Sumber: BPS Kabupaten Manokwari-ST2013

**Tabel 5.8.**  
**Jumlah Rumah Tangga Usaha Perkebunan Tanaman Tahunan Menurut Desa/  
 Kelurahan dan Jenis Tanaman Di Distrik Manokwari Timur Tahun 2014**

Desa/Kelurahan	Rumah Tangga Usaha Tanaman Tahunan	Jenis Tanaman yang Diusahakan/Dikelola					
		Cengkeh	Kakao	Kelapa	Murbai	Pala	Pinang/ Jambe
(1)	(2)	(5)	(9)	(14)	(24)	(26)	(28)
[001]MANSINAM	24	0	0	14	0	0	10
[002]PASIR PUTIH	109	10	18	42	1	3	72
[003]AROWI	3	0	0	3	0	0	1
[004]BAKARO	20	0	0	20	0	0	0
[005]AIPIRI	2	0	0	2	0	0	0
[006]SUNSWENI	0	0	0	0	0	0	0
[007]AYAMBORI	0	0	0	0	0	0	0
Jumlah	158	10	18	81	1	3	83

Sumber: BPS Kabupaten Manokwari-ST2013



**Tabel 5.9.**  
**Jumlah Pohon/Lajar/Rumpun Tanaman Tahunan yang Rumah Tangga Usaha**  
**Perkebunan Menurut Desa/Kelurahan dan Jenis Tanaman Di Distrik**  
**Manokwari Timur Tahun 2014**

Desa/Kelurahan	Cengkeh	Kakao	Kelapa	Murbai	Pala	Pinang/ Jambe
(1)	(4)	(8)	(13)	(23)	(25)	(27)
[001]MANSINAM	0	0	640	0	0	495
[002]PASIR PUTIH	1,350	16,407	1,441	4	415	4,893
[003]AROWI	0	0	230	0	0	50
[004]BAKARO	0	0	737	0	0	0
[005]AIPIRI	0	0	20	0	0	0
[006]SUNSWENI	0	0	0	0	0	0
[007]JAYAMBORI	0	0	0	0	0	0
Jumlah	1,350	16,407	3,068	4	415	5,438

Sumber: BPS Kabupaten Manokwari-ST2013

**Tabel 5.10.**  
**Luas Tanaman Tahunan (M2) yang Diusahakan/Dikelola Rumah Tangga**  
**Usaha Perkebunan Menurut Desa/Kelurahan dan Jenis Tanaman di Distrik**  
**Manokwari Timur Tahun 2014**

Desa/Kelurahan	Cengkeh	Kakao	Kelapa	Murbai	Pala	Pinang/ Jambe
(1)	(4)	(8)	(13)	(23)	(25)	(27)
[001]MANSINAM	0	0	11,400	0	0	7,400
[002]PASIR PUTIH	160,011	32,776	13,159	40	860	46,419
[003]AROWI	0	0	7,000	0	0	1,000
[004]BAKARO	0	0	14,361	0	0	0
[005]AIPIRI	0	0	200	0	0	0
[006]SUNSWENI	0	0	0	0	0	0
[007]AYAMBORI	0	0	0	0	0	0
Jumlah	160,011	32,776	46,120	40	860	54,819

Sumber: BPS Kabupaten Manokwari-ST2013

**Tabel 5.11.**  
**Jumlah Rumah Tangga Usaha Perkebunan Menurut Desa/kelurahan dan**  
**Jenis Tanaman Di Distrik Manokwari Timur Tahun 2014**

Desa/Kelurahan	Ruta Usaha Perkebunan	Ruta Usaha Tanaman Tahunan	Ruta Usaha Tanaman Semusim
(1)	(2)	(3)	(4)
[001]MANSINAM	24	24	0
[002]PASIR PUTIH	109	109	0
[003]AROWI	3	3	0
[004]BAKARO	20	20	0
[005]AIPIRI	2	2	0
[006]SUNSWENI	0	0	0
[007]AYAMBORI	0	0	0
	158	158	0

Sumber: BPS Kabupaten Manokwari-ST201

**Tabel 5.12.a**  
**Jumlah Rumah Tangga Usaha Perkebunan Dan Jumlah Pohon/Lajar/rumpun**  
**Menurut Kondisi Tanaman Di Distrik Manokwari Timur Tahun 2014**

Jenis Tanaman	Jumlah Rumah Tangga	Jumlah Pohon/Lajar/Rumpun		
		Yang Diusahakan/ Dikelola	Yang Belum Produksi	Yang Sudah Produksi
(1)	(2)	(3)	(4)	(5)
CENGKEH	10	1.350	0	1.350
KAKAO	18	16.407	1.227	3.230
KELAPA	81	3.068	447	2.421
MURBAI	1	4	3	1
PALA	3	415	0	406
PINANG/JAMBE	83	5.438	2.999	1.809

Sumber: BPS Kabupaten Manokwari-ST3013

**Tabel 5.12.b**  
**Jumlah Rumah Tangga Usaha Perkebunan Dan Jumlah**  
**Pohon/Lajar/rumpun Menurut Kondisi Tanaman Di Distrik Manokwari Timur**  
**Tahun 2014**

Jenis Tanaman	Jumlah Rumah Tangga	Luas Tanamam/Luas Tanam (m2)	Rata-rata Luas Tanamam/Luas Tanam per Rumah Tangga (m2)
(1)	(2)	(3)	(4)
CENGKEH	10	160.011	16.001,10
KAKAO	18	32.776	1.820,89
KELAPA	81	46.120	569,38
MURBAI	1	40	40,00
PALA	3	860	286,67
PINANG/JAMBE	83	54.819	660,47

Sumber: BPS Kabupaten Manokwari-ST3013

**Tabel 5.13.a**  
**Jumlah Rumah Tangga Usaha Peternakan Menurut Desa/Kelurahan Dan**  
**Jenis Ternak Di Distrik Manokwari Timur Tahun 2014**

Desa/Kelurahan	Ruta Usaha Peternakan	Sapi Potong	Kambing	Babi	Ayam Lokal	Ayam Ras Petelur
(1)	(2)	(3)	(7)	(9)	(10)	(11)
[001]MANSINAM	1	0	1	0	0	0
[002]PASIR PUTIH	40	1	1	37	4	0
[003]AROWI	69	0	2	64	2	2
[004]BAKARO	5	0	0	5	0	0
[005]AIPIRI	2	0	1	1	0	0
[006]SUNSWENI	25	2	5	12	10	6
[007]AYAMBORI	0	0	0	0	0	0
Jumlah	142	3	10	119	16	8

Sumber: BPS Kabupaten Manokwari-ST3013

**Tabel 5.13.b**  
**Populasi Ternak Yang Di pelihara Oleh Rumah Tangga Usaha Peternakan**  
**Sesuai Jenis Ternak Yang Di Usahakan Menurut Desa/Kelurahan Dan Jenis**  
**Ternak Di Distrik Manokwari Yimur Tahun 2014**

Desa/Kelurahan	Sapi Potong	Kambing	Babi	Ayam Lokal	Ayam Ras Petelur
(1)	(2)	(6)	(8)	(9)	(10)
[001]MANSINAM	0	8	0	0	0
[002]PASIR PUTIH	2	3	336	129	0
[003]AROWI	0	6	199	24	6
[004]BAKARO	0	0	72	0	0
[005]AIPIRI	0	16	3	0	0
[006]SUNSWENI	7	65	107	194	316
[007]AYAMBORI	0	0	0	0	0
Jumlah	9	98	717	347	322

Sumber: BPS Kabupaten Manokwari-ST2013

**Tabel 5.14**  
**Jumlah Rumah Tangga Usaha Penangkapan Ikan Menurut**  
**Desa/Kelurahan Dan Jenis Penangkapan Ikan Di Distrik Manokwari**  
**Timur Tahun 2014**

Desa/Kelurahan	Rumah Tangga Usaha Penangkapan Ikan	Jenis Penangkapan Ikan	
		Di Laut	Di Perairan Umum
(1)	(2)	(3)	(4)
[001]MANSINAM	36	36	0
[002]PASIR PUTIH	56	56	0
[003]AROWI	37	36	1
[004]BAKARO	3	3	0
[005]AIPIRI	6	6	0
[006]SUNSWENI	0	0	0
[007]AYAMBORI	0	0	0
	138	137	1

Sumber: BPS Kabupaten Manokwari-ST2013



**Tabel 5.15.**  
**Jumlah unit Usaha Penangkapan Ikan Menurut Kelurahan dan jenis Kapal/Perahu Utama Yang Digunakan Di Distrik Manokwari Timur Tahun 2014**

Kelurahan/Desa	Di Laut				Di Perairan Umum
	Kapal Motor	Perahu Motor Tempel	Perahu Tanpa Motor	Tanpa Perahu	Perahu Motor Tempel
(1)	(2)	(3)	(4)	(5)	(7)
[001]MANSINAM	2	9	24	1	0
[002]PASIR PUTIH	2	28	38	2	0
[003]AROWI	0	24	30	0	2
[004]BAKARO	0	0	3	0	0
[005]AIPIRI	0	0	5	1	0
[006]SUNSWENI	0	0	0	0	0
[007]AYAMBORI	0	0	0	0	0
Jumlah	4	61	100	4	2

Sumber: BPS Kabupaten Manokwari-ST2013

**Tabel 5.16**  
**Jumlah Unit Usaha Penangkapan Ikan Menurut Desa/kelurahan dan Jenis**  
**Alat Tangkap Utama Yang Digunakan Di Distrik Manokwari Timur Tahun**  
**2014**

Desa/Kelurahan	Di Laut				Di Perairan Umum
	Pukat	Jaring	Pancing	Lainnya	Jaring
(1)	(2)	(3)	(4)	(6)	(8)
[001]MANSINAM	2	3	28	3	0
[002]PASIR PUTIH	2	9	57	2	0
[003]AROWI	2	21	31	0	2
[004]BAKARO	0	0	3	0	0
[005]AIPIRI	0	1	5	0	0
[006]SUNSWENI	0	0	0	0	0
[007]AYAMBORI	0	0	0	0	0
Jumlah	6	34	124	5	2

Sumber: BPS Kabupaten Manokwari-ST2013

**Tabel 5.17**  
**Populasi Ternak Menurut Jenis Ternak dan Kampung/Kelurahan**  
**(Ekor), 2004-2013**

Tahun	Sapi	Kuda	Kambing	Babi
(1)	(2)	(3)	(4)	(5)
2013	25	-	109	1.030
2012	150	-	112	1030
2011	25	-	109	1040
2010	21	-	93	923
2009	19	-	86	777
2008	19	-	86	777
2007	293	-	286	2.095
2006	286	-	276	2.040
2005	262	-	249	1.113
2004	710	-	393	695

Sumber: BPS Kabupaten Manokwari-ST2013

# BAB VI

# INDUSTRI

<https://manokwarikab.bps.go.id/>



---

**INDUSTRI**

Salah satu pembangkit tenaga listrik yang ada di Kabupaten Manokwari terdapat di kelurahan Sanggeng yang juga melayani suplai listrik ke Manokwari Timur kecuali Pulau Mansinam. Banyaknya unit pembangkit tenaga listrik PLN di tahun 2014 ada 4 unit dan kapasitas terpasangnya 565 Kw.

Pada tahun 2013 jumlah produksinya 90.627 Kwh dan sedangkan tahun 2014 jumlah produksinya 181.598 Kwh.

**Gambar 6.1.**  
**Banyaknya Tenaga Listrik Yang Diproduksi**  
**di Manokwari Timur Tahun 2004-2014**



**Tabel 6.1**  
**Banyaknya Unit Pembangkit Tenaga Listrik PLN, Kapasitas**  
**Terpasang, Kemampuan Mesin dan Beban Puncak di Manokwari**  
**Timur Tahun 2004-2014 \*)**

Lokasi <i>Location</i>	Banyaknya Unit <i>Number of Unit</i>	Kapasitas Terpasang <i>Installed Capacity (KW)</i>	Kemampuan Mesin <i>Mechanical Power (KW)</i>	Beban Puncak <i>Maximum Borden (KW)</i>
(1)	(2)	(3)	(4)	(5)
2014	4	565	410	35
2013	4	595	408	50
2012	3	20	58	25
2011	1	20	18	17
2010	1	20	18	17
2009	1	20	18	17
2008	1	20	18	17
2007	1	20	18	15
2006	-	-	-	-
2005	1	20	18	12
2004	1	20	18	12

Sumber : PT. PLN Wilayah X Cabang Manokwari,

\*) Unit Pembangkit Tenaga Listrik berada di Wilayah Distrik Manokwari Barat.  
 Angka diatas merupakan pembangkit di Mansinam yang melayani pulau Mansinam

**Tabel 6.2**  
**Banyaknya Tenaga Listrik Yang Diproduksi, Terjual Dan Jumlah**  
**Penjualan di Manokwari Timur Tahun 2004-2014 \*)**

Lokasi <i>Location</i>	Produksi <i>Production</i> (KWH)	Terjual <i>Sold</i> (KWH)	Jumlah Penjualan <i>Sale Volume</i> (Rp)
(1)	(2)	(3)	(4)
2014	181.598	-	-
2013	90.627	86.096	50.021.573
2012	119.558	54.211	31.496.475
2011	38.424	35.545	3.892.110
2010	35.358	29.065	22.670.700
2009	47.300	25.865	19.091.145
2008	28.334	25.027	16.718.036
2007	29.330	24.392	16.293.856
2006	-	-	-
2005	37.200	29.760	16.695.360
2004	37.200	29.760	16.695.360

Sumber : PLN Wilayah X Cabang Manokwari

\*) Unit Pembangkit Tenaga Listrik berada di Wilayah Distrik Manokwari Barat.  
 Angka diatas merupakan pembangkit di Mansinam yang melayani pulau  
 Mansinam



# BAB VII

# PERDAGANGAN



**PERDAGANGAN**

Menurut laporan dari Dinas Perindustrian, perdagangan & koperasi Kabupaten Manokwari pada tahun 2014 di distrik Manokwari Timur terdapat 10 perusahaan berbadan hukum CV , 1 PT, dan 6 PO. Sedangkan data mengenai koperasi, Firma, Yayasan serta FA dan Perwakilan Perusahaan Asing tidak terdapat di Manokwari Timur.

<https://manokwarikab.go.id>

**Tabel 7.1.**  
**Banyaknya Perusahaan/Usaha di Distrik Manokwari Timur**  
**Menurut Status Badan Usaha**  
**2014 (Unit)**

Status Badan Usaha	Perusahaan/ Usaha
(1)	(2)
1. PT / NV	1
2. CV	10
3. Firma	-
4. Koperasi	-
5. Yayasan	-
6. FA	-
7. Perwakilan Perusahaan Asing	-
8. PO	6
Jumlah	38

Sumber : Dinas Perindustrian, Perdagangan & Koperasi Kabupaten Manokwari

# BAB VIII

# TRANSPORTASI



---

## TRANSPORTASI DAN KOMUNIKASI

Data transportasi di Distrik Manokwari Timur masih belum beragam dan hanya dapat mengetahui sampai tingkat kabupaten. Oleh karena itu kita belum bisa melihat data panjang jalan, jumlah kendaraan bermotor, dll setiap distriknya.

Namun demikian masih ada data Pos dan Giro induk yang walau pun tidak selalu ada setiap distriknya namun tetap memiliki keakuratan data yang dapat dipertanggungjawabkan.

**Tabel 8.1**  
**Banyaknya Kantor Pos Dan Giro Menurut Jenis dan Distrik Di**  
**Kab Manokwari Tahun 2014\*)**

Distrik <i>District</i>	Kantor PosdanGiro Induk <i>General Post Office</i>	Kantor Pembantu <i>Auxiliary Post Office</i>	Kantor PosdanGiro Tambahan <i>Supplement Post Office</i>	Rumah Pos <i>Post House</i>	Kantor Pos Desa <i>Village Post Office</i>	Jumlah <i>Total</i>
(1)	(2)	(3)	(4)	(5)	(6)	(7)
1. Warmare	-	1	-	-	-	1
2. Prafi	-	1	-	-	-	1
3. Manokwari	1	-	-	-	-	1
4. Masni	-	-	1	-	-	1
<b>Jumlah <i>Total</i></b>	<b>1</b>	<b>2</b>	<b>1</b>		<b>-</b>	<b>4</b>

Sumber : PT. Pos Indonesia Cabang Manokwari

\*) Kantor Pelayanan terdekat dari distrik ini adalah Kantor Pos Manokwari.

**Tabel 8.2**  
**Banyaknya Surat Yang Dikirim Menurut Jenis Surat**  
**Di Kab Manokwari Tahun 2004-2014 \*)**

Tahun Year	Standar Standard	Kilat Express	Kilat Khusus Special Express	Tercatat Biasa Ordinary Register	Tercatat Kilat Express Register	Terdaftar Register	Bebas Porto Port Free
(1)	(2)	(3)	(4)	(5)	(6)	(7)	(8)
2014**	-	-	-	-	-	-	-
2013**	-	324	36.630	-	-	43	-
2012**	16.228	328	37.992	-	-	-	-
2011**	345	124	111	-	-	-	240
2010**	4982	3600	30.993	-	-	-	-
2009	0	0	44.773	0	-	-	44.773
2008	5.000	9.000	7.000	20	-	-	1500
2007	60.000	10.000	20.000	500	100	20	-
2006	12.297	-	17.306	-	-	-	-
2005	3.012	-	36.660	12	-	-	-
2004	4.431	337	3.112	74	16	277	1.211
	2014	-	-	-	-	-	-
	2013	-	324	36.630	-	-	43
	2012	16.228	328	37.992	-	-	-
	2011	345	124	111	-	-	240
	2010	4982	30.993	-	-	-	-
Jumlah	2009	0	0	44.773	0	-	44.773
Kab.	2008	5.216	9.220	7.178	20	-	1.500
Total	2007	84.500	10.366	25.210	624	263	125
	2006	14.430	-	17.876	-	-	-
	2005	4.150	237	37.082	12	-	-
	2004	4.631	371	3.112	74	16	227
	2003	33.612	38.820	44.028	-	-	-

Sumber : PT. Pos Indonesia Cabang Manokwari

\*) Kantor Pelayanan terdekat dari distrik ini adalah Kantor Pos Manokwari.

\*\*) data agregat Manokwari

**Tabel 8.3**  
**Banyaknya Surat Yang Diterima Menurut Jenis Surat DI Kab**  
**Manokwari 2004-2014 \*)**

Tahun Year	Standar Standard	Kilat Expres s	Kilat Khusus Special Express	Tercatat Biasa Ordinary Register	Tercatat Kilat Express Register	Terdaftar Register	Bebas Porto Port Free
(1)	(2)	(3)	(4)	(5)	(6)	(7)	(8)
2014**	-	-	-	-	-	-	-
2013**	290	512	159.264	-	-	-	-
2012**	63.378	97	117.578	-	-	-	-
2011**	142,356,343	83	78.616	-	-	-	-
2010**		17.031	90.765	-	-	-	-
2009	124.859	-	62.887	-	-	-	-
2008	-	9.000	7.000	20	-	-	1.500
2007	5.000	60.000	30.000	1.000	100	50	-
2006	70.000	-	19.603	-	-	-	-
2005	17.306	-	12.020	128	-	-	-
2004	24.630	1.777	6.479	238	-	415	1.797
2014	-	-	-	-	-	-	-
2013	290	512	159.264	-	-	-	-
2012	63.278	97	117.578	-	-	-	-
2011	142.356.343	83	78.616	-	-	-	-
2010	124.859	17.031	90.765	-	-	-	-
2009	-	-	62.887	-	-	-	-
Jumlah	5.216	9.220	7.168	20	-	-	1.500
T o t a l	82.480	56.830	31.771	1.186	208	111	-
	19.835	-	19.386	-	-	-	-
	26.972	-	12.087	128	-	-	-
	9.339	4.608	8.968	272	-	442	1.797
	17.918	28.624	33.940	-	-	-	-
	13.792	32.106	23.714	-	-	-	-
	15.602	18.886	38.196	-	42.821	-	-

Sumber : PT. Pos Indonesia Cabang Manokwari

\*\* ) data agregat Manokwari



**Tabel 8.4**  
**Banyaknya Pos Paket yang Dikirim Menurut Jenis Pengirimannya**  
**Di Kabupaten Manokwari Dirinci Per Distrik Tahun 2014 \*)**

Distrik <i>District</i>	Dalam Negeri <i>Domestic</i>		LuarNegeri <i>Foreign</i>	
	Laut <i>Sea</i>	Udara <i>Air</i>	Laut <i>Sea</i>	Udara <i>Air</i>
	(2)	(3)	(4)	(5)
1. Warmare				
2. Prafi		2		56
3. Manokwari	727	1.235		
4. Masni				
Jumlah <i>Total</i>	729	1.291		

Sumber : PT. Pos Indonesia Cabang Manokwari

\*) Kantor Pelayanan terdekat dari distrik ini adalah Kantor Pos Manokwari.

**Tabel 8.5**  
**Banyaknya Pos Paket yang Diterima Menurut Jenis Pengirimannya**  
**Di Kabupaten Manokwari Dirinci Per Distrik Tahun 2014 \*)**

Distrik <i>District</i>	Dalam Negeri <i>Domestic</i>		Luar Negeri <i>Foreign</i>	
	Laut <i>Sea</i>	Udara <i>Air</i>	Laut <i>Sea</i>	Udara <i>Air</i>
(1)	(2)	(3)	(4)	(5)
1. Warmare		11		
2. Prafi	19	97		
3. Manokwari	804	15.374		
4. Masni				
Jumlah <i>Total</i>	823	15.482		

Sumber : PT. Pos Indonesia Cabang Manokwari

\*) Kantor Pelayanan terdekat dari distrik ini adalah Kantor Pos Manokwari.

**Tabel 8.6**  
**Banyaknya Wesel Pos Dalam Negeri Menurut Jenis Dan**  
**Distrik di Kab Manokwari Tahun 2014\*)**

Distrik <i>District</i>	Dalam Negeri <i>Domestic</i>			
	Penerimaan <i>Received</i>		Pembayaran <i>Paid</i>	
	Banyakn ya <i>Quantity</i>	Nilai <i>Value (Rp)</i>	Banyakn ya <i>Quantity</i>	Nilai <i>Value (Rp)</i>
(1)	(2)	(3)	(4)	(5)
1. Warmare	270	216.128.000	147	94.960.000
2. Prafi	5.328	7.650.834.000	1.724	3.159.832.970
3. Manokwari	30.699	36.471.044.510	18.813	20.678.588.150
4. Masni	19	19.700.000	7	2.700.000
<b>Jumlah <i>Total</i></b>	<b>36.316</b>	<b>44.357.706.510</b>	<b>20.691</b>	<b>23.936.081.120</b>

Sumber : PT. Pos Indonesia Cabang Manokwari

\*) Kantor Pelayanan terdekat dari distrik ini adalah Kantor Pos Manokwari.

# BAB IX

## KEUANGAN DAN KOPERASI



**KEUANGAN DAN KOPERASI**

Pada tahun 2009 terdapat 4 koperasi dan ditahun 2013 dan 2014 tidak terdapat koperasi di distrik Manokwari Timur. Jumlah anggota pada tahun 2009 sebanyak 109 dan ditahun 2012 dan 2013 tidak terdapat jumlah anggotanya . Demikian juga dengan jumlah omset pada tahun 2009 mencapai Rp.14,322,000 dan ditahun 2010 dan 2011 tidak terdapat omset. Profit atau Sisa Hasil Usaha (SHU) mencapai Rp.1,500,000 pada tahun 2009 sedangkan pada tahun 2010 dan 2011 tidak terdapat Profit atau Sisa Hasil Usaha (SHU).

**Tabel 9.1**  
**Banyaknya Koperasi/KUD Yg Berbadan Hukum Menurut Anggota,**  
**Simpanan, Volume Usaha Pada Tahun 2004-2014**  
**di Manokwari Timur**

Tahun	Koperasi <i>Cooperation</i>	Anggota <i>Members</i>	Nilai <i>Volume (Rp)</i>		
			Simpanan <i>Saving</i>	Volume Usaha <i>Volume</i>	SHU <i>Profit</i>
(1)	(2)	(3)	(4)	(5)	(6)
2014	-	-	-	-	-
2013	-	-	-	-	-
2012	-	-	-	-	-
2011	-	-	-	-	-
2010	-	-	-	-	-
2009	4	109	15.150.000	14.322.000	1.500.000
2008	4	109	15.150.000	14.322.000	1.500.000
2007	3	89	8.750.000	13.650.000	1.500.000
2006	1	34	6.500.000	8.620.700	727.500
2005	1	265	91.100.000	563.400.015	6.400.100
2004	-	-	-	-	-

Sumber: Dinas perindustrian, perdagangan & koperasi kabupaten manokwari

Ket : \*) Tidak Ada Data Menurut Distrik

**Tabel 9.2**  
**Banyaknya Koperasi Yg Berbadan Hukum dan Anggota**  
**Menurut Distrik Tahun 2014**

Tahun	Aktif		Tidak Aktif	
	<i>Active</i>		<i>Non Active</i>	
	Koperasi <i>Cooperation</i>	Anggota <i>Members</i>	Koperasi <i>Cooperation</i>	Anggota <i>Members</i>
(1)	(2)	(3)	(4)	(5)
2014	-	-	-	-
2013	-	-	-	-
2012	-	-	-	-
2011	-	-	-	-
2010	-	-	-	-
2009	2	54	2	55
2008	2	54	2	55
2007	1	34	2	55
2006	3	324	3	393
2005	1	411	-	-
2004	-	-	-	-

Sumber: Dinas perindustrian, perdagangan & koperasi kabupaten manokwari

Ket : \*) Tidak Ada Data Menurut Distrik

# DATA

## MENCERDASKAN BANGSA



**BADAN PUSAT STATISTIK KABUPATEN MANOKWARI**

Jln. Percetakan Negara, Manokwari, Papua Barat

Telp. (0986)214960, Fax. (0986)211143

Email : bps@1050bps.go.id