



KECAMATAN TEGINENENG DALAM ANGKA

2024

Tegineneng District in Figures

Volume 15, 2024



**BADAN PUSAT STATISTIK
KABUPATEN PESAWARAN**
BPS-Statistics Pesawaran Regency

Katalog/Catalogue: 1102001.1809070

KECAMATAN TEGINENENG DALAM ANGKA

Tegineneng District in Figures
2024

Volume 15, 2024



**BADAN PUSAT STATISTIK
KABUPATEN PESAWARAN**
BPS-Statistics Pesawaran Regency

KECAMATAN TEGINENENG DALAM ANGKA
Tegineneng District in Figures
2024

Volume 15, 2024

Katalog /*Catalogue*: 1102001.1809070
Nomor Publikasi/*Publication Number*: 18090.24023

Ukuran Buku/*Book Size*: 14,8 cm x 21 cm
Jumlah Halaman/*Number of Pages* : xxviii+113 hal/*pages*

Penyusun Naskah/*Manuscript Drafter*:
BPS Kabupaten Pesawaran
BPS-Statistics Pesawaran Regency

Penyunting/*Editor*:
BPS Kabupaten Pesawaran
BPS-Statistics Pesawaran Regency

Pembuat Kover/*Cover Designer*:
BPS Kabupaten Pesawaran
BPS-Statistics Pesawaran Regency

Penerbit/*Publisher*:
©BPS Kabupaten Pesawaran/
BPS-Statistics Pesawaran Regency

Sumber Ilustrasi/*Illustration Source*:
www.canva.com

Dilarang mereproduksi dan/atau menggandakan sebagian atau seluruh isi buku ini untuk tujuan komersial tanpa izin tertulis dari Badan Pusat Statistik Kabupaten Pesawaran.
It is prohibited to reproduce and/or duplicate part or all of this book for commercial purpose without permission from BPS-Statistics Pesawaran Regency.

TIM PENYUSUN/COMPILERS
KECAMATAN TEGINENENG DALAM ANGKA
Tegineneng District in Figures
2024

Volume 15, 2024

Pengarah/Director

Sugiarto

Penanggung Jawab/Persons in Charge

Muhamad Septa Utama

Penyunting/Editors

Sopa Maulidia

Pengolah Data dan Penulis Naskah/Data Processor and Writers

Ana Destriana

Penata Letak/Layout Designers

Ana Destriana • Yoga Cahya Putra

Penerjemah/Translators

Ana Destriana • Yoga Cahya Putra

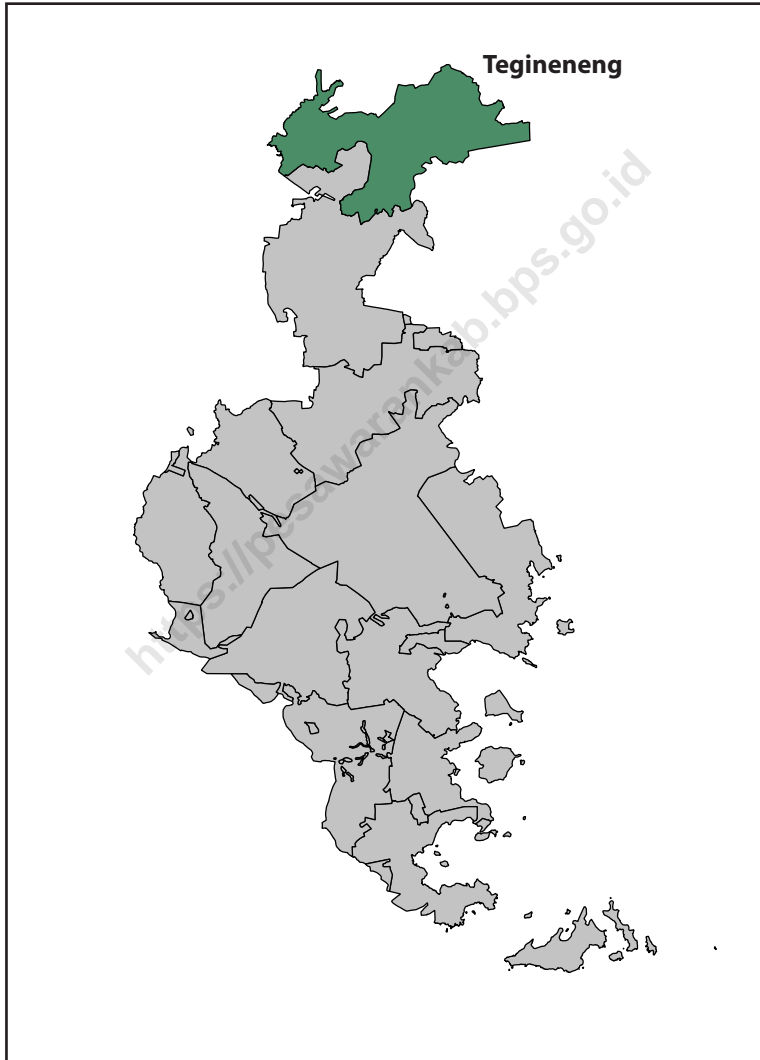
Cover dan Infografis/Cover and Infographic

Ana Destriana • Leny Permatasari • Nadia Raissa Muthi •
Nesa Febrina Wulandari • Roissatun Hasanah

KONTRIBUTOR DATA/DATA CONTRIBUTORS

1. Kementerian Agama/*Ministry of Religious Affair*
2. Kementerian Pendidikan dan Kebudayaan/*Ministry of Education and Culture*
3. Badan Pusat Statistik/*BPS-Statistics Indonesia*
4. Sekretaris Daerah Bagian Tata Pemerintahan Kabupaten Pesawaran/
Regional Secretary of Governance Section of Pesawaran Regency
5. Dinas Kependudukan dan Pencatatan Sipil Kabupaten Pesawaran/
Citizenship and Civil Registration Agency of Pesawaran Regency
6. Dinas Kesehatan Kabupaten Pesawaran/*Public Health Agency of Pesawaran Regency*
7. Dinas Perikanan Kabupaten Pesawaran/*Fishery Agency of Pesawaran Regency*
8. Dinas Perkebunan dan Peternakan Kabupaten Pesawaran/*Estate Crops and Livestock Agency of Pesawaran Regency*
9. Dinas Tanaman Pangan dan Hortikultura Kabupaten Pesawaran/*Food Crops and Horticulture Agency of Pesawaran Regency*
10. Sekretaris Daerah Bagian Tata Pemerintahan Kabupaten Pesawaran/
Regional Secretary of Governance Section of Pesawaran Regency
11. Kantor Kecamatan Tegineneng Kabupaten Pesawaran/*District Office of Tegineneng Pesawaran Regency*
12. Kantor Desa di Kecamatan Tegineneng Kabupaten Pesawaran/*Village Office in Tegineneng District Pesawaran Regency*

PETA WILAYAH KECAMATAN TEGINENENG
MAP OF TEGINENENG DISTRICT



KEPALA BPS KABUPATEN PESAWARAN
HEAD OF BPS-STATISTICS PESAWARAN REGENCY



SUGIARTO

KATA PENGANTAR

Kecamatan Tegineneng 2024 merupakan publikasi tahunan yang diterbitkan oleh BPS Kabupaten Pesawaran. Disadari bahwa publikasi ini belum sepenuhnya memenuhi harapan pihak pemakai data khususnya para perencana, namun diharapkan dapat membantu melengkapi penyusunan rencana pembangunan di Kabupaten Pesawaran, khususnya di Kecamatan Tegineneng.

Publikasi ini dapat terwujud berkat kerja sama dan bantuan dari berbagai pihak. Kepada semua pihak yang telah memberikan bantuan disampaikan penghargaan dan terima kasih yang sebesar –besarnya.

Walaupun publikasi ini telah disiapkan sebaik-baiknya, namun disadari masih ada kekurangan dan kesalahan yang terjadi. Untuk perbaikan publikasi ini, tanggapan dan saran yang bersifat konstruktif dari para pemakai sangat diharapkan.

Gedung Tataan, September 2024
Kepala BPS
Kabupaten Pesawaran



SUGIARTO

PREFACE

Tegineneng District in Figures 2024 is an annual publication written by BPS-Statistics of Pesawaran Regency. Honestly, this publication has not perfect yet and has not filled the user's hope, especially for the planners yet, but hopefully it can help to equip compilation of development planning in Pesawaran Regency, especially in Tegineneng District.

This comprehensive publication has been made possible with the assistance and contribution from several parties. To all parties who have been involved in the preparation of this publication, I would like to express my sincerest appreciation and gratitude.

Comments and constructive suggestions for the improvement of this publication are always welcome.

*Gedung Tataan, September 2024
Head of BPS-Statistics
Pesawaran Regency*



SUGIARTO

DAFTAR ISI/CONTENTS
KECAMATAN TEGINENENG DALAM ANGKA
Tegineneng District in Figures
2024
 Volume 15, 2024

	Halaman <i>Page</i>
Kata Pengantar	xi
Preface	xii
Daftar Isi/Contents.....	xiii
Daftar Tabel/ <i>List of Tables</i>	xv
Daftar Gambar/ <i>List of Figures</i>	xxiii
Penjelasan Umum/ <i>Explanatory Notes</i>	xxv
Daftar Singkatan/ <i>List of Abbreviation</i>	xxvii
1. Geografi/ <i>Geography</i>	1
2. Pemerintahan/ <i>Government</i>	9
3. Penduduk/ <i>Population</i>	21
4. Sosial dan Kesejahteraan Rakyat/ <i>Social and Welfare</i>	35
5. Pertanian, Peternakan, dan Perikanan/ <i>Agriculture, livestock, and Fishery</i>	59
6. Pariwisata, Transportasi, dan Komunikasi/ <i>Tourism, Transportation, and Communication</i>	87
7. Perbankan, Koperasi, dan Perdagangan/ <i>Banking, Cooperative, and Trade</i>	101
Daftar Pustaka/ <i>Bibliography</i>	113

DAFTAR TABEL/LIST OF TABLES

Tabel Table		Halaman Page
1.	GEOGRAFI/GEOGRAPHY	
1.1	Luas Daerah Menurut Desa di Kecamatan Tegineneng, 2023 <i>Total Area by Villages in Tegineneng District, 2023</i>	7
1.2	Jarak ke Ibukota Kecamatan dan Ibukota Kabupaten Menurut Desa di Kecamatan Tegineneng (km), 2023 <i>Distance to the District Capital and Regency Capital by Villages in Tegineneng District (km), 2023</i>	8
2.	PEMERINTAHAN/GOVERNMENT	
2.1	WILAYAH ADMINISTRATIF ADMINISTRATIVE AREA	
2.1.1	Jumlah Dusun dan Rukun Tetangga (RT) Menurut Desa di Kecamatan Tegineneng, 2023 <i>Number of Hamlet and Rukun Tetangga by Villages in Tegineneng District, 2023</i>	16
2.2	SUMBER DAYA MANUSIA HUMAN RESOURCES	
2.2.1	Jumlah Pegawai Negeri Sipil Menurut Pemerintah Daerah dan Jenis Kelamin di Kecamatan Tegineneng, 2023 <i>Number of Civil Servants by Local Government and Gender in Tegineneng District, 2023</i>	17
2.2.2	Jumlah Pegawai Negeri Sipil Pemerintah Daerah Kecamatan Tegineneng Menurut Tingkat Pendidikan dan Jenis Kelamin, 2023 <i>Number of Civil Servants of Tegineneng District Government by Educational Level and Gender, 2023</i>	18
2.2.3	Jumlah Aparat Pemerintahan Desa menurut Desa di Kecamatan Tegineneng, 2023 <i>Number of Village Government Officials in Tegineneng District, 2023</i>	19

3. **PENDUDUK/POPULATION**

3.1	Penduduk, Distribusi Persentase Penduduk, Kepadatan Penduduk, Rasio Jenis Kelamin Penduduk Menurut Desa di Kecamatan Tegineneng, Semester II 2023 <i>Population, Percentage Distribution of Population, Population Density, and Population Sex Ratio by Villages in Tegineneng District, Semester II 2023</i>	30
3.2	Jumlah Penduduk Menurut Kelompok Umur dan Jenis Kelamin di Kecamatan Tegineneng, Semester II 2023 <i>Population by Age Groups and Gender in Tegineneng District, Semester II 2023</i>	32
3.3	Jumlah Keluarga Menurut Desa dan Jenis Kelamin Kepala Keluarga di Kecamatan Tegineneng, Semester II 2023 <i>Number of Families by Villages and Head of Family's Gender in Tegineneng District, Semester II 2023</i>	33

4. **SOSIAL DAN KESEJAHTERAAN RAKYAT/SOCIAL AND WELFARE**

4.1 **PENDIDIKAN EDUCATION**

4.1.1	Banyaknya Desa yang Memiliki Fasilitas Sekolah Menurut Tingkat Pendidikan di Kecamatan Tegineneng, 2023 <i>Number of Villages Having Educational Facilities by Educational Level in Tegineneng District, 2023</i>	45
4.1.2	Jumlah Sekolah Menurut Tingkat Pendidikan di Kecamatan Tegineneng, 2023/2024 <i>Number of Schools by Educational Level in Tegineneng District, 2023/2024</i>	46
4.1.3	Jumlah Guru Menurut Tingkat Pendidikan di Kecamatan Tegineneng, 2023/2024 <i>Number of Teachers by Educational Level in Tegineneng District, 2023/2024</i>	47
4.1.4	Jumlah Murid Menurut Tingkat Pendidikan di Kecamatan Tegineneng, 2023/2024 <i>Number of Pupils by Educational Level in Tegineneng District, 2023/2024</i>	48

**4.2 KESEHATAN
HEALTH**

4.2.1	Banyaknya Desa yang Memiliki Sarana Kesehatan Menurut Jenis Sarana Kesehatan di Kecamatan Tegineneng, 2023 <i>Number of Villages Health Facilities by Type of Health Facilities in Tegineneng District, 2023.....</i>	49
4.2.2	Jumlah Tenaga Kesehatan Menurut Jenis Tenaga Kesehatan di Kecamatan Tegineneng, 2023 <i>Number of Health Human Resources by Type of Health Human Resources in Tegineneng District, 2023.....</i>	50
4.2.3	Jumlah Rumah Sakit Umum, Rumah Sakit Khusus, Puskesmas, Klinik/Balai Kesehatan, Posyandu, Pokesdes, dan Apotek di Kecamatan Tegineneng, 2023 <i>Number of General Hospital, Specialized Hospital, Public Health Center, Clinic/Health Center, Maternal and Child Health Center, Village Health Center, and Pharmacy in Tegineneng District, 2023</i>	51
4.2.4	Banyaknya Warga Penderita Kekurangan Gizi Menurut Desa di Kecamatan Tegineneng, 2023 <i>Number of People with Malnutrition by Villages in Tegineneng District, 2023.....</i>	52
4.3	AGAMA DAN SOSIAL LAINNYA RELIGION AND OTHER SOCIAL AFFAIRS	
4.3.1	Jumlah Penduduk Menurut Desa dan Agama yang Dianut di Kecamatan Tegineneng, Semester II 2023 <i>Population by Villages and Religion in Tegineneng District, Semester II 2023</i>	53
4.3.2	Jumlah Tempat Peribadatan Menurut Desa di Kecamatan Tegineneng, 2023 <i>Number of Worship Places by Villages in Tegineneng District, 2023</i>	55
4.3.3	Jumlah Penduduk Penyandang Disabilitas Menurut Desa, dan Jenis Kelamin di Kecamatan Tegineneng, Semester II 2023 <i>Number of People with Disabilities by Villages and Gender in Tegineneng District, Semester II 2023.....</i>	56

Tabel Table	Halaman Page
4.3.4 Jumlah Penduduk Penyandang Disabilitas Menurut Desa, dan Jenis Kelamin di Kecamatan Tegineneng, Semester II 2023 <i>Number of People with Disabilities by Villages and Gender in Tegineneng District, Semester II 2023</i>	57
5. PERTANIAN, PETERNAKAN, DAN PERIKANAN/ AGRICULTURE, LIVESTOCK, AND FISHERY	
5.1 LUAS LAHAN LAND AREA	
5.1.1 Luas Lahan Menurut Desa dan Jenis Penggunaan Lahan di Kecamatan Tegineneng (ha), 2023 <i>Land Area by Village and Type of Land Use in Tegineneng District (ha), 2023</i>	69
5.1.2 Luas Lahan Pertanian Sawah Menurut Desa dan Jenis Pengairan di Kecamatan Tegineneng (ha), 2023 <i>Wetland Area by Village and Type of Irrigation in Tegineneng District (ha), 2023</i>	70
5.1.3 Luas Lahan Pertanian Non Sawah Menurut Desa dan Jenis Penggunaan Lahan di Kecamatan Tegineneng (ha), 2023 <i>Non-Wetland Area by Village and Type of Land Use in Tegineneng District (ha), 2023</i>	71
5.2 TANAMAN PANGAN FOOD CROPS	
5.2.1 Luas Panen (ha) dan Produksi Tanaman Pangan (ton) Menurut Desa dan Jenis Tanaman di Kecamatan Tegineneng, 2023 <i>Harvested Area (ha) and Production (ton) of Food Crops by Village and Kind of Plant in Tegineneng District, 2023</i>	73
5.3 HORTIKULTURA HORTICULTURE	
5.3.1 Luas Panen Tanaman Sayuran dan Buah-buahan Semusim Menurut Jenis Tanaman di Kecamatan Tegineneng, 2020–2023 <i>Harvested Area of Seasonal Vegetables and Fruits by Kind of Plant in Tegineneng District, 2020–2023</i>	77

Tabel Table	Halaman Page	
5.3.2	Produksi Tanaman Sayuran dan Buah-buahan Semusim Menurut Jenis Tanaman di Kecamatan Tegineneng, 2020–2023 <i>Production of Seasonal Vegetables and Fruits by Kind of Plant in Tegineneng District, 2020–2023</i>	78
5.3.3	Luas Panen Tanaman Biofarmaka Menurut Jenis Tanaman di Kecamatan Tegineneng, 2020–2023 <i>Harvested Area of Medicinal Plants by Kind of Plant in Tegineneng District, 2020–2023</i>	79
5.3.4	Produksi Tanaman Biofarmaka Menurut Jenis Tanaman di Kecamatan Tegineneng, 2020–2023 <i>Production of Seasonal Vegetables and Fruits by Kind of Plant in Tegineneng District, 2020–2023</i>	80
5.3.5	Luas Panen Tanaman Hias Menurut Jenis Tanaman di Kecamatan Tegineneng, 2020–2023 <i>Harvested Area of Ornamental Plants by Kind of Plant in Tegineneng District, 2020–2023</i>	81
5.3.6	Produksi Tanaman Hias Menurut Jenis Tanaman di Kecamatan Tegineneng, 2020–2023 <i>Production of Ornamental Plants by Kind of Plant in Tegineneng District, 2020–2023</i>	82
5.3.7	Produksi Buah-Buahan dan Sayuran Tahunan Menurut Jenis Tanaman di Kecamatan Tegineneng, 2020–2023 <i>Production of Annual Fruits and Vegetables by Kind of Plant in Tegineneng District, 2020–2023</i>	83
5.4	PERKEBUNAN ESTATE	
5.4.1	Luas Panen (ha) dan Produksi (ton) Tanaman Perkebunan Menurut Jenis Tanaman di Kecamatan Tegineneng, 2023 <i>Harvest Area (ha) and Production (ton) of Estate Crops by Kind of Plant in Tegineneng District, 2023</i>	84
5.5	PETERNAKAN LIVESTOCK	
5.5.1	Jumlah Ternak ¹ menurut Jenis Ternak yang Dipelihara di Kecamatan Tegineneng (ekor), 1 Mei 2023 <i>Number of Livestock¹ by Kind of Livestock in Tegineneng District (heads), 1 Mei 2023</i>	85

**5.6 PERIKANAN
FISHERY**

5.6.1	Jumlah Nelayan Menurut Jenis Perairan Darat di Kecamatan Tegineneng, 2023 <i>Number of Fisherman by Kind of Inland Water in Tegineneng District, 2023</i>	86
-------	--	----

**6. PARIWISATA, TRANSPORTASI, DAN KOMUNIKASI/TOURISM,
TRANSPORTATION, AND COMMUNICATION**

**6.1 PARIWISATA
TOURISM**

6.1.1	Jumlah Sarana Akomodasi Menurut Desa dan Jenis Akomodasi di Kecamatan Tegineneng, 2023 <i>Number of Accomodation Facilities by Villages and Type of Accomodation in Tegineneng District, 2023</i>	94
-------	--	----

**6.2 TRANSPORTASI
TRANSPORTATION**

6.2.1	Prasarana dan Sarana Transportasi Antardesa Menurut Desa di Kecamatan Tegineneng, 2023 <i>Inter-Villages Transportation Infrastructure and Facilities by Villages in Tegineneng District, 2023</i>	95
-------	---	----

**6.3 KOMUNIKASI
COMMUNICATION**

6.3.1	Keberadaan Kantor Pos/Pos Pembantu/Rumah Pos, Pos Keliling, dan Perusahaan/Agen Jasa Ekspedisi Swasta Menurut Desa di Kecamatan Tegineneng, 2023 <i>Number of Post Office/Subsidiary of Post Office, Mobile Portal Service, Private Expedition Service Company by Villages in Tegineneng District, 2023</i>	97
-------	--	----

6.3.2	Jumlah Menara Telepon seluler dan Operator Layanan Komunikasi Telepon Seluler Menurut Desa di Kecamatan Tegineneng, 2023 <i>Number of Base Transceiver Station (BTS) and Cellular Phone Communication Service Operators by Villages in Tegineneng District, 2023</i>	98
-------	---	----

Tabel
Table

Halaman
Page

6.3.3	Kekuatan Sinyal Telepon Seluler dan Jenis Sinyal Internet Telepon Seluler Menurut Desa di Kecamatan Tegineneng, 2023 <i>The Strenght of Celular Phone Signal by Villages in Tegineneng District, 2023</i>	99
7.	PERBANKAN, KOPERASI, DAN PERDAGANGAN/BANKING, COOPERATIVE, AND TRADE	
7.1	Banyaknya Sarana Lembaga Keuangan Bank Menurut Desa dan Jenis Bank di Kecamatan Tegineneng, 2023 <i>Number of Bank by Villages and Type of Bank in Tegineneng District, 2023</i>	108
7.2	Banyaknya Koperasi Aktif Menurut Menurut Desa dan Jenis Koperasi di Kecamatan Tegineneng, 2023 <i>Number of Cooperative by Villages and Type of Cooperative in Tegineneng District, 2023</i>	109
7.3	Banyaknya Sarana Perdagangan Menurut Desa dan Jenis Sarana Perdagangan di Kecamatan Tegineneng, 2023 <i>Number of Trade Facilities by Villages and Type of Trade Facilities in Tegineneng District, 2023</i>	111

DAFTAR GAMBAR/LIST OF FIGURES

Gambar Figure	Halaman Page	
1.1	Persentase Luas Daerah Terhadap Luas Kecamatan menurut Desa di Kecamatan Tegineneng, 2023 <i>Percentage of Area to District Area by Village in Tegineneng District, 2023</i>	5
1.2	Jarak ke Ibukota Kecamatan Menurut Desa di Kecamatan Tegineneng (km), 2023 <i>Distance to the District Capital by Village in Tegineneng District (km), 2023</i>	6
2.1	Jumlah Dusun dan Rukun Tetangga (RT) Menurut Desa di Kecamatan Tegineneng, 2023 <i>Number of Hamlet and Rukun Tetangga by Villages in Tegineneng District, 2023</i>	14
2.2	Jumlah Pegawai Negeri Sipil Pemerintah Daerah Kecamatan Tegineneng Menurut Tingkat Pendidikan, 2023 <i>Number of Civil Servants of Tegineneng District Government by Educational Level, 2023</i>	15
3.1	Persentase Penduduk Terhadap Total Populasi menurut Desa di Kecamatan Tegineneng, Semester II 2023 <i>Percentage of Population to Total Population by Village in Tegineneng District, Semester II 2023</i>	28
3.2	Jumlah Keluarga Menurut Desa di Kecamatan Tegineneng, Semester II 2023 <i>Number of Families by Villages in Tegineneng District, Semester II 2023</i>	29
4.1	Jumlah Sekolah Menurut Tingkat Pendidikan di Kecamatan Tegineneng, 2023/2024 <i>Number of Schools by Educational Level in Tegineneng District, 2023/2024</i>	43
4.2	Jumlah Rumah Sakit Umum, Rumah Sakit Khusus, Puskesmas, Klinik/Balai Kesehatan, Posyandu, Pokesdes, dan Apotek di Kecamatan Tegineneng, 2023 <i>Number of General Hospital, Specialized Hospital, Public Health Center, Clinic/Health Center, Maternal and Child Health Center, Village Health, and Pharmacy in Tegineneng District, 2023</i>	44

Gambar Figure	Halaman Page
5.1 Lima Komoditas Tanaman Sayuran dan Buah- Buahan Semusim dengan Persentase Produksi Terbesar di Kecamatan Tegineneng, 2023 <i>Five Commodities of Seasonal Vegetables and Fruits with The Largest Production Percentage in Tegineneng District, 2023.....</i>	67
5.2 Lima Komoditas Tanaman Sayuran dan Buah- Buahan Tahunan dengan Persentase Produksi Terbesar di Kecamatan Tegineneng, 2023 <i>Five Commodities of Annual Vegetables and Fruits with The Largest Production Percentage in Tegineneng District, 2023.....</i>	68
6.1 Persentase Desa Menurut Jenis Permukaan Jalan Darat Terluas di Kecamatan Tegineneng, 2023 <i>Percentage of Village by Type of The Largest Road Surface in Tegineneng District, 2023.....</i>	92
6.2 Jumlah Menara Telepon seluler Menurut Desa di Kecamatan Tegineneng, 2023 <i>Number of Base Transceiver Station (BTS) by Villages in Tegineneng District, 2023.....</i>	93
7.1 Banyaknya Koperasi Aktif Menurut Menurut Jenis Koperasi di Kecamatan Tegineneng, 2023 <i>Number of Cooperative by Type of Cooperative in Tegineneng District, 2023.....</i>	106
7.2 Banyaknya Sarana Perdagangan Menurut Jenis Sarana Perdagangan di Kecamatan Tegineneng, 2023 <i>Number of Trade Facilities by Type of Trade Facilities in Tegineneng District, 2023.....</i>	107

PENJELASAN UMUM/EXPLANATORY NOTES

Tanda-tanda, satuan-satuan, dan lain-lainnya yang digunakan dalam publikasi ini adalah sebagai berikut:

Symbols, measurement units, and acronyms which are used in this publication, are as follows:

1. TANDA-TANDA/SYMBOLS

Data tidak tersedia/ <i>Data not available</i>	: ...
Tidak ada atau nol / <i>Null or zero</i>	: -
Data dapat diabaikan/ <i>Data negligible</i>	: ~0
Tanda decimal/ <i>Decimal point</i>	: ,
Data tidak dapat ditampilkan/ <i>Not applicable</i>	: NA
Angka estimasi/ <i>Estimated figures</i>	: e
Angka diperbaiki/ <i>Revised figures</i>	: r
Angka sementara/ <i>Preliminary figures</i>	: *
Angka sangat sementara/ <i>Very preliminary figures</i>	: **
Angka sangat sangat sementara/ <i>Very very preliminary figures</i>	: ***

2. SATUAN/UNITS

barel/ <i>barrel</i>	: 158,99 liter/ <i>litres</i> = 1/6,2898 m ³
hektare (ha)/ <i>hectare (ha)</i>	: 10.000 m ²
kilometer (km)/ <i>kilometres (km)</i>	: 1.000 meter/ <i>meters (m)</i>
knot/ <i>knot</i>	: 1,8523 km/jam (<i>km/hour</i>)
kuintal/ <i>quintal</i>	: 100 kg
KWh	: 1.000 Watt <i>hour</i>
MWh	: 1.000 KWh
liter (untuk beras)/ <i>litre (for rice)</i>	: 0,80 kg
MMSCF	: 1/35,3 m ³
metrik ton (m.ton)/ <i>metric ton (m. ton)</i>	: 0,98421 long ton = 1.000 kg
ons/ <i>ounce</i>	: 28,31 gram/ <i>grams</i>
ton	: 1.000 kg

Satuan lain: buah, dus, butir, helai/lembar, kaleng, batang, pulsa, ton kilometer (ton-km), jam, menit, persen (%).

Other units: unit, pack, pieces, sheet, tin, pulse, ton-kilometres(ton-km), hour, minute, percent (%).

Perbedaan angka di belakang koma disebabkan oleh pembulatan angka.

The difference in decimal numbers is caused by rounding.

DAFTAR SINGKATAN/LIST OF ABBREVIATION

SI	: Stasiun Iklim/ <i>Climate Station</i>
SMPK	: Stasiun Meterologi Pertanian Khusus/ <i>Special Agricultural Meteorological Station</i>
t.t	: Tempat tidur/ <i>Bed</i>
BCG	: Bacillus Calmette Guerin
DPT	: Difteri, Pertusis, Tetanus/ <i>Diphtheria, Tetanus, and Pertussis</i>
TT	: Tetanus Toxoid
IOT	: Industri Obat Tradisional/ <i>Traditional Medicine Industry</i>
IKOT	: Industri Kecil Obat Tradisional/ <i>Traditional Medicine Small Industry</i>
Alkes	: Alat kesehatan/ <i>Health Kits</i>
PKRT	: Perbekalan Kesehatan Rumah tangga/ <i>Household Health Logistics</i>
Kompl	: Komplemen/ <i>Complement</i>
IRTP	: Industri Pangan Produksi Rumah Tangga/ <i>Foods Home Industry</i>
PBF	: Pedagang Besar Farmasi/ <i>Pharmacy Whole-seller</i>
GFK	: Gudang Farmasi Kab/Kota/Regency/ <i>Municipality Pharmacy Warehouse</i>
RB	: Rumah Bersalin/ <i>Delivery House</i>
Pustu	: Puskesmas pembantu/ <i>Auxiliary Public Health Center</i>
BP	: Balai Pengobatan/ <i>Polyclinic</i>
TPS	: Tempat Pembuangan Sampah Sementara / <i>landfill</i>
Jamkesmas	: Jaminan kesehatan masyarakat miskin/ <i>Poor public health insurance</i>
PJKMU	: Program Jaminan Kesehatan Masyarakat Umum/ <i>General Public Health Insurance Program</i>
SIUP	: Surat Ijin Usaha Perdagangan/ <i>Trading Permission Letter</i>
TDP	: Tanda Daftar Perusahaan/ <i>Company Registration Identity</i>
API	: Angka Pengenal Importir/ <i>Importer's Identity Number</i>

01

GEOGRAFI *Geography*

Luas Wilayah di Kecamatan Tegineneneng Tahun 2023

151,35 km²



Desa Terluas:

Gedung Gumanti
12 km²

Desa Terkecil:

Bumi Agung
2,00 km²



PENJELASAN TEKNIS

1. Berdasarkan posisi geografisnya, Kecamatan Tegineneng memiliki batas-batas: Utara - Kabupaten Lampung Tengah; Selatan - Kecamatan Negeri Katon; Barat - Kabupaten Lampung Tengah; Timur - Kota Metro.
2. Kecamatan Tegineneng terdiri dari 16 wilayah desa, yaitu :
 - Kresno Widodo
 - Gedung Gumanti
 - Kejadian
 - Bumiagung
 - Batang Hari Ogan
 - Rejoagung
 - Kota Agung
 - Negara Ratuwates
 - Gunung Sugih Baru
 - Margo Mulyo
 - Trimulyo
 - Sinar Jati
 - Margo Rejo
 - Gerning
 - Panca Bakti
 - Sriwedari

TECHNICAL NOTES

1. *In terms of geographic position, Tegineneng District has boundaries as follows: North - Lampung Tengah Regency; South - Negeri Katon District; West - Lampung Tengah Regency; East - Metro Municipality.*
2. *Tegineneng District has 16 villages, these include :*
 - *Kresno Widodo*
 - *Gedung Gumanti*
 - *Kejadian*
 - *Bumiagung*
 - *Batang Hari Ogan*
 - *Rejoagung*
 - *Kota Agung*
 - *Negara Ratuwates*
 - *Gunung Sugih Baru*
 - *Margo Mulyo*
 - *Trimulyo*
 - *Sinar Jati*
 - *Margo Rejo*
 - *Gerning*
 - *Panca Bakti*
 - *Sriwedari*

ULASAN**DESCRIPTION****Geografi**

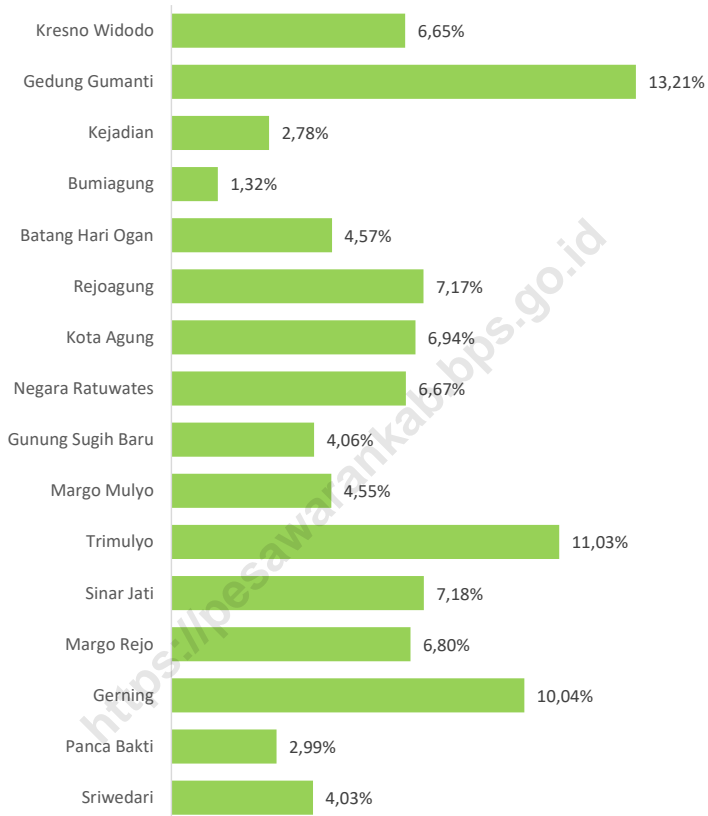
Luas Kecamatan Tegineneng secara keseluruhan adalah 151,35 km². Pusat Kecamatan Tegineneng berada di Desa Trimulyo. Desa Gedung Gumanti merupakan desa terluas dengan luas sebesar 20 km². Sedangkan, Desa Bumi Agung merupakan desa terkecil hanya 1,32 persen dari luas wilayah Kecamatan Tegineneng (2 km²).

Desa terdekat dengan ibu kota kecamatan Tegineneng, adalah Desa Trimulyo yang berjarak sekitar 0,5 kilometer, sementara Desa terjauh terdapat 4 desa dengan jarak yang sama, yaitu Desa Rejoagung, Desa Kota Agung, Desa Negara Ratuwates, Desa Gunung Sugih Baru yang berjarak sekitar 14 kilometer dari ibu kota kecamatan tersebut. Di sisi lain, Desa terdekat dengan ibu kota Kabupaten Pesawaran terdapat 3 desa, yaitu Desa Gedung Gumanti, Desa Kejadian, dan Desa Trimulyo dengan jarak sekitar 20 kilometer, sedangkan Desa terjauh adalah Desa Batang Hari Ogan dan Desa Margo Rejo yang berjarak sekitar 60 kilometer dari ibu kota kabupaten.

Geography

The total area of Tegineneng District is 151.35 square kilometers. The district center is located in Trimulyo Village. Gedung Gumanti Village is the largest village with an area of 20 square kilometers. Meanwhile, Bumi Agung Village is also the smallest village, comprising only 1.32 percent of Tegineneng District total area (2 square kilometers).

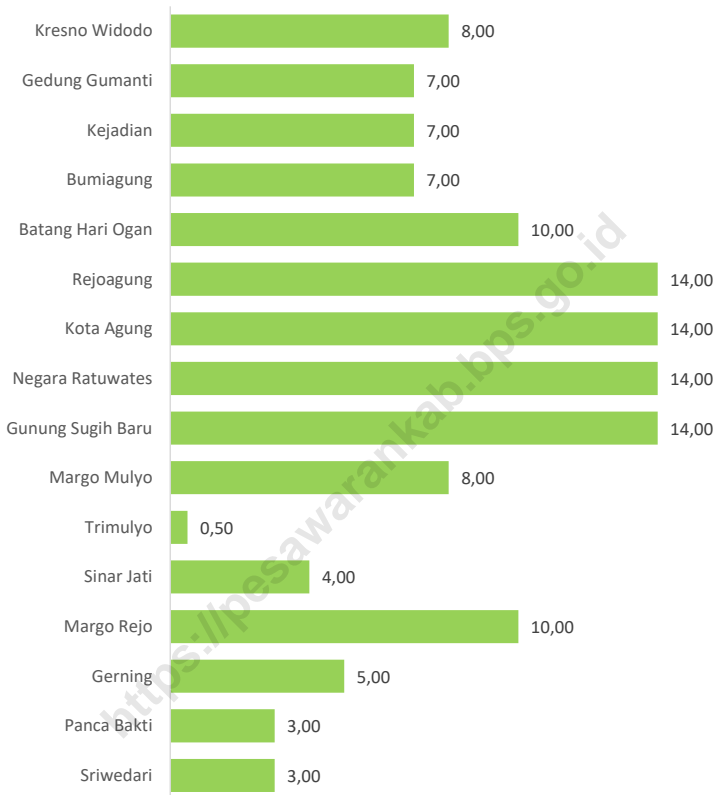
The nearest village to the capital of Tegineneng district is Trimulyo Village, located approximately 0,5 kilometers away, while the farthest villages there are 4 villages with the same distance, namely Rejoagung Village, Kota Agung Village, Negara Ratuwates Village, Gunung Sugih Baru Village which is about 14 kilometers from the district capital. On the other hand, the nearest villages to the Capital of Pesawaran Regency are 3 villages, namely Gedung Gumanti Village, Genesis Village, and Trimulyo Village with a distance of around 20 kilometers, while the farthest villages are Batang Hari Ogan Village and Margo Rejo Village which are around 60 kilometers from district capital.



Sumber/Source: Sekretaris Daerah Bagian Tata Pemerintahan Kabupaten Pesawaran/
Regional Secretary of Governance Section of Pesawaran Regency

Gambar 1.1
Figures

Persentase Luas Daerah Terhadap Luas Kecamatan menurut Desa di Kecamatan Tegingeneng, 2023
Percentage of Area to District Area by Village in Tegingeneng District, 2023



Sumber/Source: Sekretaris Daerah Bagian Tata Pemerintahan Kabupaten Pesawaran/
Regional Secretary of Governance Section of Pesawaran Regency

Gambar 1.2
Figures

Jarak ke Ibukota Kecamatan Menurut Desa di Kecamatan Tegineneng (km), 2023
Distance to the District Capital by Village in Tegineneng District (km), 2023

Tabel 1.1
Table

Luas Daerah Menurut Desa di Kecamatan Tegineneng, 2023
Total Area by Villages in Tegineneng District, 2023

Desa/Village	Luas Total Area (km²/sq.km)	Persentase terhadap Luas Kecamatan Percentage to District Area
(1)	(2)	(3)
1. Kresno Widodo	10,06	6,65
2. Gedung Gumanti	20,00	13,21
3. Kejadian	4,20	2,78
4. Bumiagung	2,00	1,32
5. Batang Hari Ogan	6,91	4,57
6. Rejoagung	10,85	7,17
7. Kota Agung	10,50	6,94
8. Negara Ratuwates	10,10	6,67
9. Gunung Sugih Baru	6,15	4,06
10. Margo Mulyo	6,89	4,55
11. Trimulyo	16,70	11,03
12. Sinar Jati	10,87	7,18
13. Margo Rejo	10,29	6,80
14. Gerning	15,20	10,04
15. Panca Bakti	4,53	2,99
16. Sriwedari	6,10	4,03
Tegineneng	151,35	100,00

Sumber/Source: Sekretaris Daerah Bagian Tata Pemerintahan Kabupaten Pesawaran/
Regional Secretary of Governance Section of Pesawaran Regency

Tabel
Table 1.2

Jarak ke Ibukota Kecamatan dan Ibukota Kabupaten Menurut Desa di Kecamatan Tegineneng (km), 2023
Distance to the District Capital and Regency Capital by Villages in Tegineneng District (km), 2023

Desa/Village	Jarak ke Ibukota Kecamatan Distance to District Capital	Jarak ke Ibukota Kabupaten Distance to Regency
(1)	(2)	(3)
1. Kresno Widodo	8,00	35,00
2. Gedung Gumanti	7,00	20,00
3. Kejadian	7,00	20,00
4. Bumiagung	7,00	35,00
5. Batang Hari Ogan	10,00	60,00
6. Rejoagung	14,00	36,00
7. Kota Agung	14,00	34,00
8. Negara Ratuwates	14,00	35,00
9. Gunung Sugih Baru	14,00	45,00
10. Margo Mulyo	8,00	34,00
11. Trimulyo	0,50	20,00
12. Sinar Jati	4,00	25,00
13. Margo Rejo	10,00	60,00
14. Gerning	5,00	50,00
15. Panca Bakti	3,00	28,00
16. Sriwedari	3,00	28,00

Sumber/Source: Sekretaris Daerah Bagian Tata Pemerintahan Kabupaten Pesawaran/
Regional Secretary of Governance Section of Pesawaran Regency

02

PEMERINTAHAN *Government*

Jumlah Perangkat Desa di Kecamatan Tegineneng Tahun 2023



KEPALA DESA

16Orang



SEKERTARIAT DESA
(Sekdes, Kaur)

64Orang



PELAKSANA TEKNIS
(Kasi)

48Orang



PELAKSANA WILAYAH
(Kadus)

85Orang



PENJELASAN TEKNIS**TECHNICAL NOTES**

1. Struktur organisasi kecamatan Kabupaten Pesawaran terdiri dari Camat, Sekretariat Kecamatan, Seksi Pemerintahan, Seksi Kesejahteraan Sosial, Seksi Pemberdayaan Masyarakat dan Desa, Seksi Ketentraman dan Ketertiban Umum, Seksi Ekonomi dan Pembangunan, dan Seksi Pelayanan Umum.
 2. Sekretariat Kecamatan terdiri dari Sub Bagian Umum dan Kepegawaian, dan Sub Bagian Perencanaan dan Keuangan.
 3. Unit Pelaksana Teknis Daerah (UPTD) merupakan Unit yang bertanggung jawab atas pelaksanaan tugas teknis tertentu di kecamatan, seperti pendidikan, kesehatan, dan lainnya, sesuai dengan kebutuhan dan kebijakan daerah
 4. Forum Koordinasi Pimpinan Kecamatan (Forkopimcam) merupakan Forum koordinasi antara camat dan unsur pimpinan kecamatan lainnya seperti Kapolsek, Danramil, serta pimpinan instansi pemerintah lainnya di kecamatan
 5. Struktur organisasi desa
1. *The organizational structure of a district (kecamatan) in Pesawaran Regency consists of the District Head (Camat), the SDistrict Secretariat, the Government Section, the Social Welfare Section, the Community and Village Empowerment Section, the Peace and Order Section, the Economic and Development Section, and the Public Service Section.*
 2. *The District Secretariat consists of the General and Staffing Subdivision and the Planning and Finance Subdivision.*
 3. *The Regional Technical Implementation Unit (UPTD) is responsible for carrying out specific technical tasks in the sub-district, such as education, health, and others, according to regional needs and policies.*
 4. *The District Leadership Coordination Forum (Forkopimcam) is a coordination forum between the district head and other district leadership elements such as the Police Chief (Kapolsek), the Military Commander (Danramil), and the heads of other government agencies in the district.*
 5. *The organizational structure of*

Kabupaten Pesawaran terdiri dari Kepala Desa, Sekretaris Desa, Kepala Urusan, Kepala Seksi, Pelaksana Teknis.

a village in Pesawaran Regency consists of the Village Head, the Village Secretary, the Head of Affairs, the Head of Section, and Technical Implementers.

6. Kepala Urusan (Kaur) terdiri dari Kaur Tata Usaha, Kaur Keuangan, dan Kaur Perencanaan.

6. *The Heads of Affairs (Kaur) include the Head of General Affairs, the Head of Finance, and the Head of Planning.*

7. Kepala Seksi (Kasi) terdiri dari Kasi Pemerintahan, Kasi Kesejahteraan, dan Kasi Pelayanan.

7. *The Heads of Section (Kasi) include the Head of Government, the Head of Welfare, and the Head of Services.*

8. Badan Permusyawaratan Desa (BPD) merupakan Lembaga perwakilan yang berfungsi sebagai pengawas dan penampung aspirasi masyarakat desa. BPD terdiri dari anggota yang dipilih dari dan oleh masyarakat desa

8. *The Village Consultative Body (BPD) is a representative institution that functions as a supervisor and a channel for the aspirations of the village community. The BPD consists of members elected from and by the village community.*

9. Lembaga Kemasyarakatan Desa (LKD) Lembaga yang dibentuk untuk mendukung pelaksanaan pemerintahan desa, seperti Lembaga Pemberdayaan Masyarakat Desa (LPMD), Karang Taruna, dan PKK (Pemberdayaan Kesejahteraan Keluarga).

9. *The Village Community Institutions (LKD) are institutions formed to support village governance, such as the Village Community Empowerment Institute (LPMD), the Youth Organization (Karang Taruna), and the Family Welfare Empowerment (PKK).*

ULASAN**DESCRIPTION****Wilayah Administratif**

Kecamatan Tegineneng terbagi dalam 16 Desa, dengan jumlah dusun sebanyak 85, dan jumlah rukun tetangga (RT) sebanyak 273.

Administrative Area

The district of Tegineneng is divided into 16 villages, with a total of 85 hamlets (dusun), and 273 neighborhood units (RT).

Sumber Daya Manusia

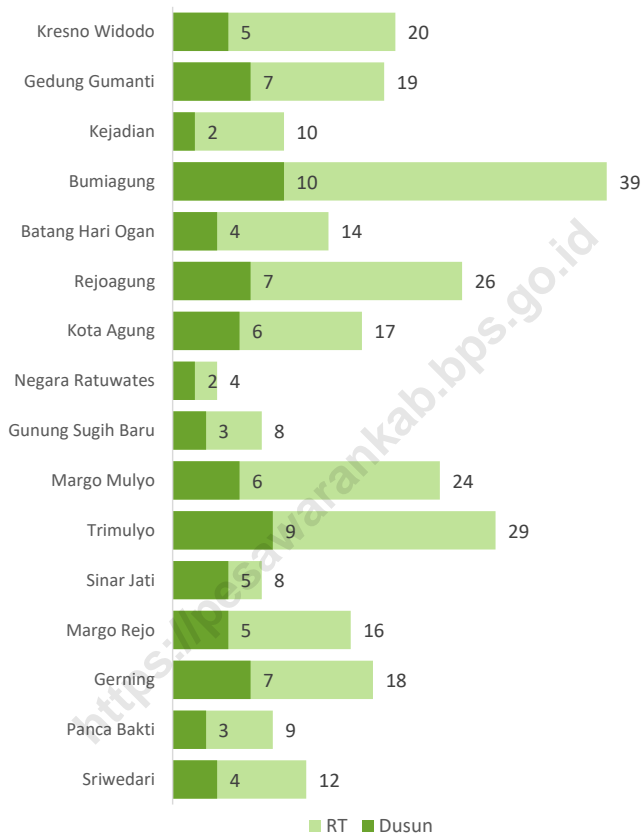
Jumlah Pegawai Negeri Sipil (PNS) di Kecamatan Tegineneng Kabupaten Pesawaran mencapai 12 orang, terdiri dari 10 laki-laki dan 2 perempuan. Dari segi pendidikan, sebagian besar PNS merupakan lulusan Sarjana (S1) sejumlah 7 orang. Selain itu, terdapat sebanyak 1 orang lulusan Pasca Sarjana (S2), dan 4 orang lulusan Sekolah Menengah Atas (SMA).

Human Resources

The number of Civil Servants (PNS) in Tegineneng District, Pesawaran Regency, reaches 12 peoples, consisting of 10 males and 2 females. In terms of education, most PNS are graduates of Bachelor (S1) 7 peoples. Besides that, there are 1 peoples with a Master's degree (S2), and 4 peoples Senior High School graduates.

Jumlah aparat desa di Kecamatan Tegineneng Kabupaten Pesawaran mencapai 197 orang. Dari jumlah tersebut berdasarkan jabatan terdiri dari 64 Sekretariat Desa, 48 Pelaksana Teknis, dan 85 Pelaksana Kewilayahan.

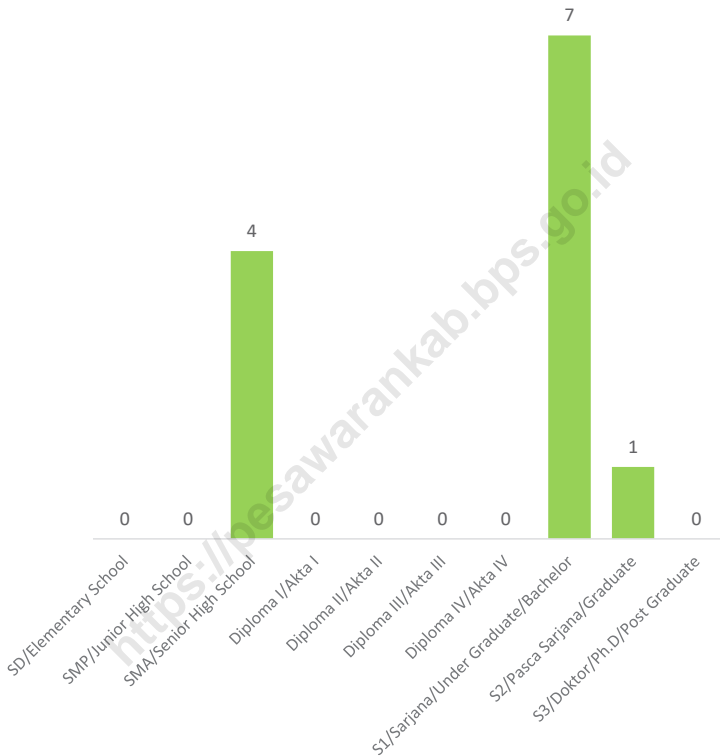
The number of village officials in Tegineneng District, Pesawaran Regency, reaches 197 individuals. Out of that total, the positions consist of 64 Village Secretariat, 48 Technical Executor, and 85 Regional Executor.



Sumber/Source : Kantor Kecamatan Tegineneng Kabupaten Pesawaran
Tegineneng District Office of Pesawaran Regency

Gambar 2.1
Figures

Jumlah Dusun dan Rukun Tetangga (RT) Menurut Desa di Kecamatan Tegineneng, 2023
Number of Hamlet and Rukun Tetangga by Villages in Tegineneng District, 2023



Sumber/Source : Kantor Kecamatan Tegeneng Kabupaten Pesawaran
Tegeneng District Office of Pesawaran Regency

Gambar 2.2
Figures

**Jumlah Pegawai Negeri Sipil Pemerintah Daerah
Kecamatan Tegeneng Menurut Tingkat Pendidikan,
2023**
**Number of Civil Servants of Tegeneng District Government
by Educational Level, 2023**

2.1 WILAYAH ADMINISTRATIF ADMINISTRATIVE AREA

Tabel 2.1.1 Jumlah Dusun dan Rukun Tetangga (RT) Menurut Desa di Kecamatan Tegineneng, 2023
Table *Number of Hamlet and Rukun Tetangga by Villages in Tegineneng District, 2023*

Desa/Village	Dusun/Hamlet	Rukun Tetangga (RT)
(1)	(2)	(3)
1. Kresno Widodo	5	20
2. Gedung Gumanti	7	19
3. Kejadian	2	10
4. Bumiagung	10	39
5. Batang Hari Ogan	4	14
6. Rejoagung	7	26
7. Kota Agung	6	17
8. Negara Ratuwates	2	4
9. Gunung Sugih Baru	3	8
10. Margo Mulyo	6	24
11. Trimulyo	9	29
12. Sinar Jati	5	8
13. Margo Rejo	5	16
14. Gerning	7	18
15. Panca Bakti	3	9
16. Sriwedari	4	12
Tegineneng	85	273

Sumber/Source : Kantor Kecamatan Tegineneng Kabupaten Pesawaran/ Tegineneng District Office of Pesawaran Regency

2.2 SUMBER DAYA MANUSIA HUMAN RESOURCES

Tabel 2.2.1 Jumlah Pegawai Negeri Sipil Menurut Pemerintah Daerah dan Jenis Kelamin di Kecamatan Tegineneng, 2023
Number of Civil Servants by Local Government and Gender in Tegineneng District, 2023

Pemerintah Daerah <i>Local Government</i>	Laki–Laki <i>Male</i>	Perempuan <i>Female</i>	Jumlah <i>Total</i>
(1)	(2)	(3)	(4)
Pemerintah Daerah Kecamatan Tegineneng/ <i>Tegineneng District Government</i>	10	2	12
1. Pemerintah Daerah Desa Kresno Widodo/ <i>Kresno Widodo Village Government</i>	–	–	–
2. Pemerintah Daerah Desa Gedung Gumanti/ <i>Gedung Gumanti Village Government</i>	–	–	–
3. Pemerintah Daerah Desa Kejadian/ <i>Kejadian Village Government</i>	–	–	–
4. Pemerintah Daerah Desa Bumiagung/ <i>Bumiagung Village Government</i>	–	–	–
5. Pemerintah Daerah Desa Batang Hari Ogan/ <i>Batang Hari Ogan Village Government</i>	–	–	–
6. Pemerintah Daerah Desa Rejoagung/ <i>Rejoagung Village Government</i>	–	–	–
7. Pemerintah Daerah Desa Kota Agung/ <i>Kota Agung Village Government</i>	–	–	–
8. Pemerintah Daerah Desa Negara Ratuwates/ <i>Negara Ratuwates Village Government</i>	–	–	–
9. Pemerintah Daerah Desa Gunung Sugih Baru/ <i>Gunung Sugih Baru Village Government</i>	–	–	–
10. Pemerintah Daerah Desa Margo Mulyo/ <i>Margo Mulyo Village Government</i>	–	–	–
11. Pemerintah Daerah Desa Trimulyo/ <i>Trimulyo Village Government</i>	–	–	–
12. Pemerintah Daerah Desa Sinar Jati/ <i>Sinar Jati Village Government</i>	–	–	–
13. Pemerintah Daerah Desa Margo Rejo/ <i>Margo Rejo Village Government</i>	–	–	–
14. Pemerintah Daerah Desa Gerning/ <i>Gerning Village Government</i>	–	–	–
15. Pemerintah Daerah Desa Panca Bakti/ <i>Panca Bakti Village Government</i>	–	–	–
16. Pemerintah Daerah Desa Sriwedari/ <i>Sriwedari Village Government</i>	–	–	–
Tegineneng	10	2	12

Sumber/*Source* : Kantor Kecamatan Tegineneng Kabupaten Pesawaran/ *Tegineneng District Office of Pesawaran Regency*

Tabel 2.2.2
Table

**Jumlah Pegawai Negeri Sipil Pemerintah Daerah
Kecamatan Tegineneng Menurut Tingkat Pendidikan dan
Jenis Kelamin, 2023**
*Number of Civil Servants of Tegineneng District Government
by Educational Level and Gender, 2023*

Tingkat Pendidikan <i>Educational Level</i>	Laki-Laki <i>Male</i>	Perempuan <i>Female</i>	Jumlah <i>Total</i>
(1)	(2)	(3)	(4)
Sekolah Dasar (SD)/Sederajat <i>Elementary School</i>	–	–	–
Sekolah Menengah Pertama (SMP)/Sederajat <i>Junior High School</i>	–	–	–
Sekolah Menengah Atas (SMA)/Sederajat <i>Senior High School</i>	3	1	4
Diploma I/Akta I <i>Diploma I/Akta I</i>	–	–	–
Diploma II/Akta II <i>Diploma II/Akta II</i>	–	–	–
Diploma III/Akta III <i>Diploma III/Akta III</i>	–	–	–
Diploma IV/Akta IV <i>Diploma IV/Akta IV</i>	–	–	–
S1/Sarjana <i>Under Graduate/Bachelor</i>	6	1	7
S2/Pasca Sarjana <i>Graduate</i>	1	–	1
S3/Doktor/Ph.D <i>Post Graduate</i>	–	–	–
Jumlah/Total	10	2	12

Sumber/Source : Kantor Kecamatan Tegineneng Kabupaten Pesawaran/ *Tegineneng District Office of Pesawaran Regency*

Tabel
Table 2.2.3

Jumlah Aparat Pemerintahan Desa menurut Desa di Kecamatan Tegineneng, 2023
Number of Village Government Officials in Tegineneng District, 2023

Desa/Village	Sekretariat Desa (Sekdes, Kaur) Village Secretariat	Pelaksana Teknis (Kasi) Technical Executor	Pelaksana Kewilayahan (Kadus) Regional Executor
(1)	(2)	(3)	(4)
1. Kresno Widodo	4	3	5
2. Gedung Gumanti	4	3	7
3. Kejadian	4	3	2
4. Bumiagung	4	3	10
5. Batang Hari Ogan	4	3	4
6. Rejoagung	4	3	7
7. Kota Agung	4	3	6
8. Negara Ratuwates	4	3	2
9. Gunung Sugih Baru	4	3	3
10. Margo Mulyo	4	3	6
11. Trimulyo	4	3	9
12. Sinar Jati	4	3	5
13. Margo Rejo	4	3	5
14. Gerning	4	3	7
15. Panca Bakti	4	3	3
16. Sriwedari	4	3	4
Jumlah/Total	64	48	85

Sumber/Source : Kantor Kecamatan Tegineneng Kabupaten Pesawaran / Tegineneng District Office of Pesawaran Regency

03

PENDUDUK *Population*


JUMLAH PENDUDUK DI KECAMATAN

TEGINENENG TAHUN 2023

60.339 JIWA

LAKI-LAKI

30.732 JIWA



PEREMPUAN

29.607 JIWA

KEPADATAN PENDUDUK
398,67 JIWA/KM²

PENJELASAN TEKNIS

1. Salah satu sumber data kependudukan adalah sensus penduduk yang dilaksanakan setiap sepuluh tahun sekali. Sensus penduduk telah dilaksanakan sebanyak tujuh kali sejak Indonesia merdeka, yaitu tahun 1961, 1971, 1980, 1990, 2000, 2010, dan 2020.

Keenam sensus penduduk sebelumnya dilaksanakan dengan menggunakan metode tradisional, yaitu mencatat setiap penduduk dari rumah ke rumah. Pertama kalinya dalam sejarah sensus penduduk di Indonesia, Sensus Penduduk 2020 (SP2020) menggunakan metode kombinasi yaitu dengan memanfaatkan data Administrasi Kependudukan (Admindex) dari Direktorat Jenderal Kependudukan dan Pencatatan Sipil (Ditjen Dukcapil) Kementerian Dalam Negeri (Kemendagri) sebagai data dasar pelaksanaan SP2020. Hal ini dirancang dan dilaksanakan sebagai upaya untuk mewujudkan "SATU DATA KEPENDUDUKAN INDONESIA".

SP2020 mencakup seluruh penduduk yang tinggal di wilayah teritorial Indonesia, mencakup Warga Negara Indonesia (WNI) dan Warga Negara Asing (WNA)

TECHNICAL NOTES

1. *One of the sources of demographic data is population census, which is conducted every ten years. Population Census has been conducted seven times since Indonesia's independence: 1961, 1971, 1980, 1990, 2000, 2010, and 2020.*

The previous six population censuses were carried out using the traditional method, canvassing each person door-to-door. For the first time in the history of the population census in Indonesia, the 2020 Population Census (PC2020) used a combined method, that is utilizing Population Administration data managed by the Directorate General of Population and Civil Registration of the Ministry of Home Affairs as the basic data for the population census. This is designed and implemented as an effort to realize "ONE INDONESIAN POPULATION DATA".

PC2020 covered all residents who live in Indonesia's territory, including Indonesian citizens (WNI) and foreign citizens (WNA) who have stayed or plan to stay

yang telah menetap atau berencana menetap di wilayah Indonesia selama minimal satu tahun. WNI yang dicakup juga termasuk mereka yang berada di luar negeri, yaitu Anggota Korps Diplomatik Republik Indonesia beserta keluarganya di luar negeri dan Anggota TNI/POLRI beserta keluarganya yang sedang melakukan misi perdamaian di luar negeri.

Untuk tahun yang tidak dilaksanakan sensus penduduk, data kependudukan diperoleh dari hasil proyeksi penduduk. Proyeksi penduduk merupakan suatu perhitungan ilmiah yang didasarkan pada asumsi dari komponen-komponen perubahan penduduk, yaitu kelahiran, kematian, dan migrasi (migrasi internasional dan migrasi risen antar provinsi). Proyeksi penduduk interim 2020-2023 dihitung menggunakan data dasar penduduk hasil perapihan umur dari data Administrasi Kependudukan dan SP2020 dengan menggunakan asumsi Angka Kelahiran Total sejak tahun 2020 konstan 2,1 (sesuai Proyeksi Survei Penduduk antar Sensus (SUPAS) 2015-2045), Angka Kematian Bayi (AKB) meneruskan hasil Proyeksi SUPAS 2015-2045, dan pola migrasi 2021 sama dengan pola migrasi hasil SUPAS 2015.

in Indonesian territory for at least one year. The Indonesian citizens who are covered also include those who are abroad, namely members of the Diplomatic Corps of the Republic of Indonesia and their families abroad and members of the TNI/POLRI and their families who are carrying out Peacekeeping Missions abroad.

For the periods besides the census year, population projection is applied to estimate population for those years. The population projection is an estimation based on the demographic components, such as birth, death, and migration (international migration and recent migration). The interim population projection for 2020-2023 is calculated from the single age smoothed combined from Population Administration Data and the 2020 Population Census. It uses the assumption that the Total Fertility Rate (TFR) since 2020 is constant at 2.1 (according to the population projection of 2015-2045 Intercensal Population Survey (SUPAS)), Infant Mortality Rate (IMR) continues the results of the 2015-2045 SUPAS Projection, and the 2021 migration pattern is the same as the pattern of migration in SUPAS2015 results.

2. Penduduk Indonesia adalah semua orang yang berdomisili di wilayah teritorial Indonesia, mencakup Warga Negara Indonesia (WNI) dan Warga Negara Asing (WNA) yang telah menetap selama satu tahun atau lebih atau berencana menetap di wilayah Indonesia selama minimal satu tahun. Pada sensus sebelumnya referensi waktu dalam konsep kependudukan adalah enam bulan. Perubahan ini didasari oleh UU No. 24 Tahun 2014 tentang Perubahan atas UU No. 23 Tahun 2006 tentang Administrasi Kependudukan pada Pasal 15.
 3. Laju pertumbuhan penduduk per tahun adalah angka yang menunjukkan rata-rata tingkat pertambahan penduduk per tahun dalam jangka waktu tertentu. Angka ini dinyatakan sebagai persentase dari penduduk dasar. Metode penghitungan laju pertumbuhan penduduk yang digunakan oleh BPS adalah metode geometrik.
 4. Kepadatan penduduk adalah ukuran persebaran penduduk yang menunjukkan jumlah penduduk untuk setiap kilometer persegi luas wilayah.
2. *The population of Indonesia are all people who live in Indonesia's territory, including Indonesian citizens and foreign citizens who have lived for one year or more or plan to stay in Indonesia territory for at least one year. In the previous census the time reference in the population concept was six months. This change is based on Law no.24 of 2014 concerning Amendments to Law no. 23 of 2006 concerning Population Administration in Article 15.*
 3. *Annual population growth rate is a number that shows the average rate of population growth per year in a certain period. This rate is a percentage of the basic population. The method used by Statistics Indonesia is the geometric method.*
 4. *Population density is a measure of the distribution of the population which shows the total population for each square kilometer of area.*

5. Rasio jenis kelamin adalah perbandingan antara jumlah penduduk laki-laki dan jumlah penduduk perempuan pada suatu daerah dan waktu tertentu, yang biasanya dinyatakan dalam banyaknya penduduk laki-laki per 100 perempuan.
5. *Sex ratio is the ratio between total male population and female population in a certain area and at a certain time, which is usually stated in the number of male residents per 100 females.*

<https://pesawarankab.bps.go.id>

ULASAN**DESCRIPTION****Kependudukan**

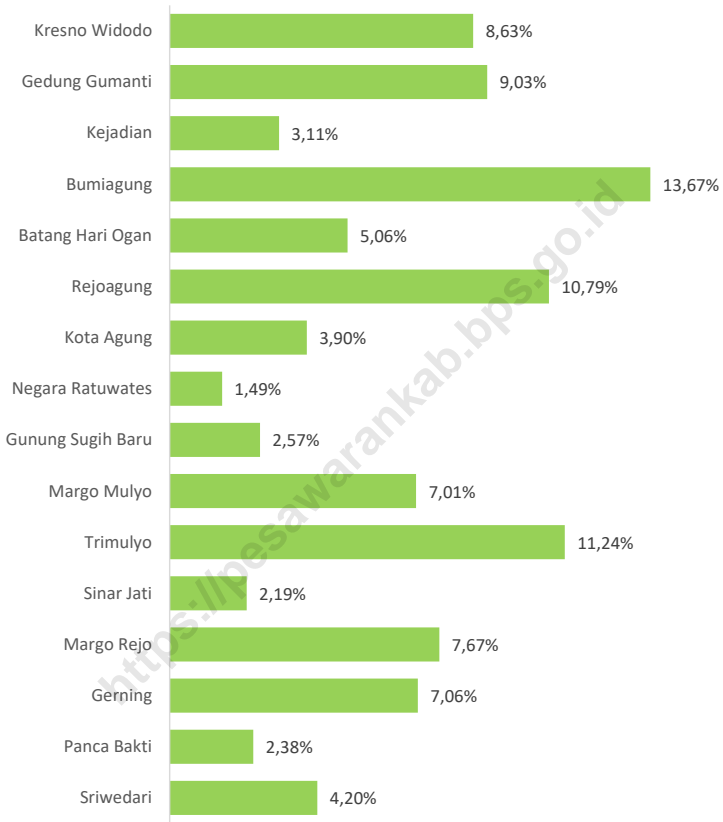
Berdasarkan data Dinas Kependudukan dan Pencatatan Sipil Kabupaten Pesawaran, jumlah penduduk Kecamatan Tegineneng pada semester II tahun 2023 sebanyak 60.339 jiwa yang terdiri atas 30.732 laki-laki dan 29.607 perempuan.

Kepadatan penduduk di Kecamatan Tegineneng tahun 2023 mencapai 398,67 jiwa/km². Kepadatan Penduduk di 16 desa cukup beragam dengan kepadatan penduduk tertinggi terletak di Desa Bumi Agung sebesar 4.125 jiwa/km² dan terendah di Desa Negara Ratu Wates sebesar 89,31 jiwa/km².

Population

Based on data Citizenship and Civil Registration Agency of Pesawaran Regency, Tegineneng District population for semester II 2023 were 60,339 people consisting of 30,732 male and 29,607 female.

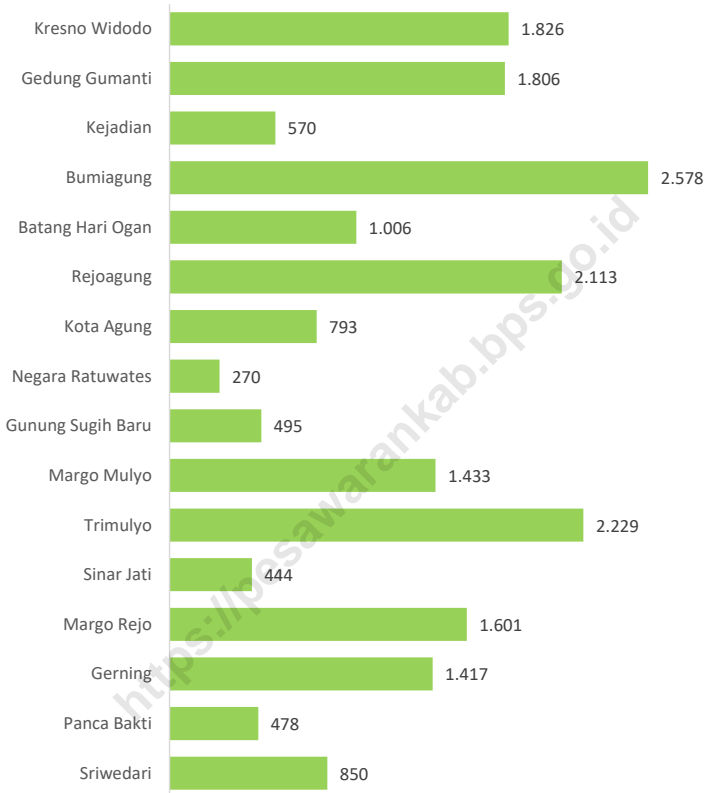
Population density of Tegineneng District in 2023 reached 398.67 people/km². Population density in 11 villages are quite diverse with the highest population density of villages is located in Bumi Agung Village with the number of density are 4.125 people/km² and the lowest in Negara Ratu Wates Village with 89,31 people/km².



Sumber/Source: Dinas Kependudukan dan Pencatatan Sipil Kabupaten Pesawaran
Citizenship and Civil Registration Agency of Pesawaran Regency

Gambar 3.1
Figures

Persentase Penduduk Terhadap Total Populasi menurut Desa di Kecamatan Tegineneng, Semester II 2023
Percentage of Population to Total Population by Village in Tegineneng District, Semester II 2023



Sumber/Source: Dinas Kependudukan dan Pencatatan Sipil Kabupaten Pesawaran
 Citizenship and Civil Registration Agency of Pesawaran Regency

Gambar 3.2
Figures

Jumlah Keluarga Menurut Desa di Kecamatan Tegineneng, Semester II 2023
Number of Families by Villages in Tegineneng District, Semester II 2023

Tabel
Table 3.1

Penduduk, Distribusi Persentase Penduduk, Kepadatan Penduduk, Rasio Jenis Kelamin Penduduk Menurut Desa di Kecamatan Tegineneng, Semester II 2023
Population, Percentage Distribution of Population, Population Density, and Population Sex Ratio by Villages in Tegineneng District, Semester II 2023

Desa/Village	Penduduk/Population		
	Laki-Laki/Male	Perempuan/Female	Jumlah/Total
(1)	(2)	(3)	(4)
1. Kresno Widodo	2.630	2.576	5.206
2. Gedung Gumanti	2.781	2.669	5.450
3. Kejadian	940	936	1.876
4. Bumiagung	4.226	4.024	8.250
5. Batang Hari Ogan	1.511	1.543	3.054
6. Rejoagung	3.351	3.160	6.511
7. Kota Agung	1.193	1.159	2.352
8. Negara Ratuwates	469	433	902
9. Gunung Sugih Baru	794	756	1.550
10. Margo Mulyo	2.132	2.095	4.227
11. Trimulyo	3.504	3.279	6.783
12. Sinar Jati	670	652	1.322
13. Margo Rejo	2.376	2.250	4.626
14. Gerning	2.183	2.075	4.258
15. Panca Bakti	699	738	1.437
16. Sriwedari	1.273	1.262	2.535
Tegineneng	30.732	29.607	60.339

Lanjutan Tabel/Continued Table 3.1

Desa/Kelurahan Village/Kelurahan	Persentase Penduduk Percentage of Total Population	Kepadatan Penduduk (per km ²) Population Density (per sq.km)	Rasio Jenis Kelamin Penduduk Population Sex Ratio
(1)	(5)	(6)	(7)
1. Kresno Widodo	8,63%	517,50	102,10
2. Gedung Gumanti	9,03%	272,50	104,20
3. Kejadian	3,11%	446,67	100,43
4. Bumiagung	13,67%	4.125,00	105,02
5. Batang Hari Ogan	5,06%	441,97	97,93
6. Rejoagung	10,79%	600,09	106,04
7. Kota Agung	3,90%	224,00	102,93
8. Negara Ratuwates	1,49%	89,31	108,31
9. Gunung Sugih Baru	2,57%	252,03	105,03
10. Margo Mulyo	7,01%	613,50	101,77
11. Trimulyo	11,24%	406,17	106,86
12. Sinar Jati	2,19%	121,62	102,76
13. Margo Rejo	7,67%	449,56	105,60
14. Gerning	7,06%	280,13	105,20
15. Panca Bakti	2,38%	317,22	94,72
16. Sriwedari	4,20%	415,57	100,87
Tegineneng	100%	398,67	105,24

Sumber/Source: Dinas Kependudukan dan Pencatatan Sipil Kabupaten Pesawaran/
Citizenship and Civil Registration Agency of Pesawaran Regency

Tabel 3.2 Jumlah Penduduk Menurut Kelompok Umur dan Jenis Kelamin di Kecamatan Tegineneng, Semester II 2023
Table Population by Age Groups and Gender in Tegineneng District, Semester II 2023

Kelompok Umur Age Groups	Jenis Kelamin/Gender		
	Laki-Laki Male	Perempuan Female	Jumlah Total
(1)	(2)	(3)	(4)
0–5	2.717	2.535	5.252
6–10	2.789	2.527	5.316
11–17	3.248	3.192	6.440
18–22	2.156	2.098	4.254
23–27	2.372	2.283	4.655
28–32	2.239	2.159	4.398
33–38	2.801	2.773	5.574
39–43	2.506	2.396	4.902
44–48	2.456	2.438	4.894
49–53	1.989	1.880	3.869
54–58	1.560	1.521	3.081
59–63	1.250	1.286	2.536
64–68	969	937	1.906
69–73	746	685	1.431
> 74	934	897	1.831
Jumlah/Total	30.732	29.607	60.339

Sumber/Source: Dinas Kependudukan dan Pencatatan Sipil Kabupaten Pesawaran/
 Citizenship and Civil Registration Agency of Pesawaran Regency

Tabel 3.3
Table

Jumlah Keluarga Menurut Desa dan Jenis Kelamin Kepala Keluarga di Kecamatan Tegineneng, Semester II 2023
Number of Families by Villages and Head of Family's Gender in Tegineneng District, Semester II 2023

Desa/Villages	Jenis Kelamin/Gender		
	Laki-Laki Male	Perempuan Female	Jumlah Total
(1)	(2)	(3)	(4)
1. Kresno Widodo	1.512	314	1.826
2. Gedung Gumanti	1.503	303	1.806
3. Kejadian	474	96	570
4. Bumiagung	2.131	447	2.578
5. Batang Hari Ogan	804	202	1.006
6. Rejoagung	1.792	321	2.113
7. Kota Agung	617	176	793
8. Negara Ratuwates	233	37	270
9. Gunung Sugih Baru	417	78	495
10. Margo Mulyo	1.228	205	1.433
11. Trimulyo	1.894	335	2.229
12. Sinar Jati	363	81	444
13. Margo Rejo	1.322	279	1.601
14. Gerning	1.213	204	1.417
15. Panca Bakti	399	79	478
16. Sriwedari	726	124	850
Tegineneng	16.628	3.281	19.909

Sumber/Source: Dinas Kependudukan dan Pencatatan Sipil Kabupaten Pesawaran/
Citizenship and Civil Registration Agency of Pesawaran Regency

04

SOSIAL DAN KESEJAHTERAAN RAKYAT

Social and Welfare

Jumlah Guru dan Sekolah di Kecamatan Tegineneng Tahun 2023



1.111 Guru



99 Sekolah

Jumlah Tenaga dan Fasilitas Kesehatan di Kecamatan Tegineneng Tahun 2023



156

Tenaga Kesehatan



81

Fasilitas Kesehatan



PENJELASAN TEKNIS

1. Jalur Pendidikan di Indonesia terdiri atas:
 - a. pendidikan formal
 - b. pendidikan nonformal, dan
 - c. pendidikan informal
 ketiganya dapat saling melengkapi dan memperkaya (Undang-Undang No. 20 Tahun 2014 tentang Sistem Pendidikan Nasional).

2. Jenjang Pendidikan Formal terdiri atas pendidikan dasar, pendidikan menengah, dan pendidikan tinggi. Jenis pendidikan yang diajarkan mencakup pendidikan umum, kejuruan, akademik, profesi, vokasi, keagamaan, dan khusus.
 - a. Pendidikan Dasar berbentuk Sekolah Dasar (SD) dan Madrasah Ibtidaiyah (MI) atau bentuk lain yang sederajat serta Sekolah Menengah Pertama (SMP) dan Madrasah Tsanawiyah (MTs), atau bentuk lain yang sederajat.
 - b. Pendidikan Menengah berbentuk Sekolah Menengah Atas (SMA), Madrasah Aliyah (MA), Sekolah Menengah Kejuruan (SMK), dan Madrasah Aliyah Kejuruan (MAK), atau bentuk lain yang sederajat.

TECHNICAL NOTES

1. *The Education System in Indonesia consists of:*
 - a. a formal education
 - b. nonformal education, and
 - c. informal education*that all three can be complementary and enriching (Law No. 20 Year 2014 about The National Education System).*

2. *The Formal Education Level consists of primary education, secondary education, and high education. The kind of education that taught consists of general education, vocational, academic, professional, religious, and specific education.*
 - a. *The Primary Education consists of Elementary School and Islamic Elementary School or other equivalent forms and Junior High School and MTs, or other equivalent forms.*
 - b. *The Secondary Education consists of the senior high school, MA, Vocational School, and Vocational Madrasah Aliyah, or other equivalent forms.*

- c. Pendidikan Tinggi merupakan jenjang pendidikan setelah pendidikan menengah yang mencakup program pendidikan diploma, sarjana, magister, spesialis, dan doktor yang diselenggarakan oleh perguruan tinggi. Perguruan tinggi dapat berbentuk akademi, politeknik, sekolah tinggi, institut, atau universitas.
3. Rumah Sakit adalah tempat pemeriksaan dan perawatan kesehatan, biasanya berada di bawah pengawasan dokter/tenaga medis, yang melayani penderita yang sakit untuk berobat rawat jalan atau rawat inap.
4. Rumah Sakit Bersalin adalah rumah sakit khusus untuk persalinan, dilengkapi pelayanan spesialis pemeriksaan kehamilan, persalinan, rawat inap dan rawat jalan ibu dan anak yang berada di bawah pengawasan dokter spesialis kandungan.
- c. *The High Education consists of the education level after the secondary education that consists of diplomas, bachelor, master, specialist, and doctoral degrees that are held by the college. The colleges can be academy, polytechnic, high school, institute, or university.*
3. *Hospital is a place for health check, usually controlled/supervised by doctors/medical personnel to serve the ill patients to get outpatient or inpatient treatment services.*
4. *Maternity Hospital is a specialized hospital for childbirth, has specialist inspection service to pregnancy, childbirth, hospitalization and outpatient for mothers and children that is under the supervision of an obstetrician*

5. Rumah Bersalin adalah sarana pelayanan kesehatan dengan izin sebagai rumah bersalin, dilengkapi pelayanan pemeriksaan kehamilan, persalinan serta pemeriksaan ibu dan anak yang berada di bawah pengawasan bidan senior.
 6. Poliklinik adalah sarana kesehatan yang dipakai untuk pelayanan berobat jalan, biasanya berada di bawah pengawasan dokter/tenaga medis.
 7. Puskesmas (Pusat Kesehatan Masyarakat) adalah unit pelaksana teknis dinas kesehatan kabupaten/ kota yang mempunyai fungsi utama sebagai penyelenggara pelayanan kesehatan tingkat pertama. Wilayah kerja puskesmas maksimal adalah satu kecamatan dan untuk dapat menjangkau wilayah kerjanya, puskesmas mempunyai jaringan pelayanan yang meliputi unit Puskesmas Pembantu (Pustu), unit Puskesmas Keliling (Puskel), dan unit bidan desa/komunitas (Peraturan Menteri Kesehatan RI No. 75 Tahun 2015 Tentang Pusat Kesehatan Masyarakat).
 8. Apotek adalah suatu tempat tertentu yang digunakan untuk melakukan pekerjaan kefarmasian, dan penyaluran/ penjualan obat atau bahan
5. *Maternity House is health care facility with a license as a maternity house, equipped with prenatal care, childbirth and examination of mothers and children which is under the supervision of a senior midwife.*
 6. *Polyclinic is a health facility in which to get outpatient services, usually under the control of doctor/medical personnel.*
 7. *Public Health Center is technical implementation unit of regency health department that have the primary function as a first-level health care providers. The working area standard of public health center is one district and to reach their working areas, public health centers have a service network covering subsidiary of public health center, mobile public health center units, and midwife units (Regulation of the Minister of Health of Indonesia Number 75 Year 2015 about Public Health Center).*
 8. *Pharmacy is a specific place that is used for pharmaceutical jobs, and distribution/sale of drugs/ pharmaceuticals and other medical supplies to people that*

farmasi dan perbekalan kesehatan lainnya kepada masyarakat yang dikelola oleh tenaga apoteker (Peraturan Menteri Kesehatan RI No. 1332 Tahun 2002 Tentang Perubahan Atas Peraturan Menteri Kesehatan RI No. 922/MENKES/PER/X/1993 Tentang Ketentuan dan Tata Cara Pemberian Izin Apotek).

are administered by trained pharmacist (Regulation of the Minister of Health of Indonesia Number 1332 Year 2002 about the Changes of Regulation of the Minister of Health of Indonesia Number 922/MENKES/PER/X/1993 about Pro- vision and Procedures for Administration of Licensed Pharmacies).

<https://pesawarankab.bps.go.id>

ULASAN**DESCRIPTION****Pendidikan**

Jumlah sekolah di Kecamatan Tegineneng tahun 2023 sebanyak 99 sekolah yang merupakan sekolah umum yang terdaftar di Kementerian Pendidikan, Kebudayaan, Riset, dan Teknologi, dan Kementerian Agama. Jika dilihat berdasarkan jenjang pendidikan, maka mayoritas sekolah di Kecamatan Tegineneng adalah Sekolah Dasar (SD) sebanyak 36 sekolah.

Ketersediaan guru di sekolah yang ada di Kecamatan Tegineneng tahun 2023 sebanyak 1.111 orang. Jumlah guru berdasarkan jenjang Taman Kanak-kanak (TK)/Raudatul Athfal (RA) sebanyak 153 orang, Sekolah Dasar (SD)/Madrasah Ibtidaiyah (MI) sebanyak 502 orang, Sekolah Menengah Pertama (SMP)/Madrasah Tsanawiyah (MTs) sebanyak 310 orang, Sekolah Menengah Atas (SMA)/Sekolah Menengah Kejuruan (SMK)/Madrasah Aliyah (MA) sebanyak 176 orang.

Banyaknya murid menurut tingkat pendidikan di Kecamatan Tegineneng Taman Kanak-kanak (TK)/Raudatul Athfal (RA) sebanyak 994, Sekolah Dasar (SD)/Madrasah Ibtidaiyah (MI) sebanyak 6.128 orang, Sekolah Menengah Pertama (SMP)/Madrasah Tsanawiyah (MTs) sebanyak 3.165 orang, dan Sekolah Menengah Atas (SMA)/Sekolah Menengah Kejuruan (SMK)/Madrasah Aliyah (MA) sebanyak 2.130 orang.

Education

The number of schools in Tegineneng District in 2023 is 99 schools, which are general schools registered with the Ministry of Education, Culture, Research, and Technology, and the Ministry of Religious Affairs. When viewed based on the level of education, the majority of schools in Tegineneng District are Elementary School with a total of 36 schools.

The availability of teachers in schools in Tegineneng District in 2023 is 1,111 people. The number of teachers based on the level of education is as follows: Kindergarten/Raudatul Athfal (RA) 153 people, Elementary school/Madrasah Ibtidaiyah (MI) 502 people, Junior High School/Madrasah Tsanawiyah (MTs) 310 people, and Senior High School/Vocational High School/Madrasah Aliyah (MA) 176 people.

The number of students according to the level of education in Tegineneng District is as follows: Kindergarten/Raudatul Athfal (RA) 994 students, Elementary School/Madrasah Ibtidaiyah (MI) with 6,128 students, Junior High School/Madrasah Tsanawiyah (MTs) 3,165 students, and Senior High School/Vocational High School/Madrasah Aliyah (MA) with 2,130 students.

Kesehatan

Secara keseluruhan terdapat 81 fasilitas kesehatan di Kecamatan Tegineneng pada tahun 2023. Jumlah fasilitas kesehatan berdasarkan jenisnya adalah 1 Puskesmas Rawat Inap, 7 Puskesmas Tanpa Rawat Inap, 1 Klinik/Balai Kesehatan, 59 Posyandu, 7 Poskesdes dan 6 Apotek.

Jumlah tenaga kesehatan sebanyak 156 orang yang sebagian besarnya adalah Bidan sejumlah 102 orang dan Perawat sejumlah 29 orang.

Agama dan Sosial Lainnya

Sebagian besar penduduk Kecamatan Tegineneng memeluk agama Islam, yaitu sebanyak 58.311 jiwa. Adapun tempat-tempat peribadatan di Kecamatan Tegineneng adalah 103 Masjid, 148 Mushola, 7 Gereja Protestan, 4 Gereja Katolik, dan 2 Vihara.

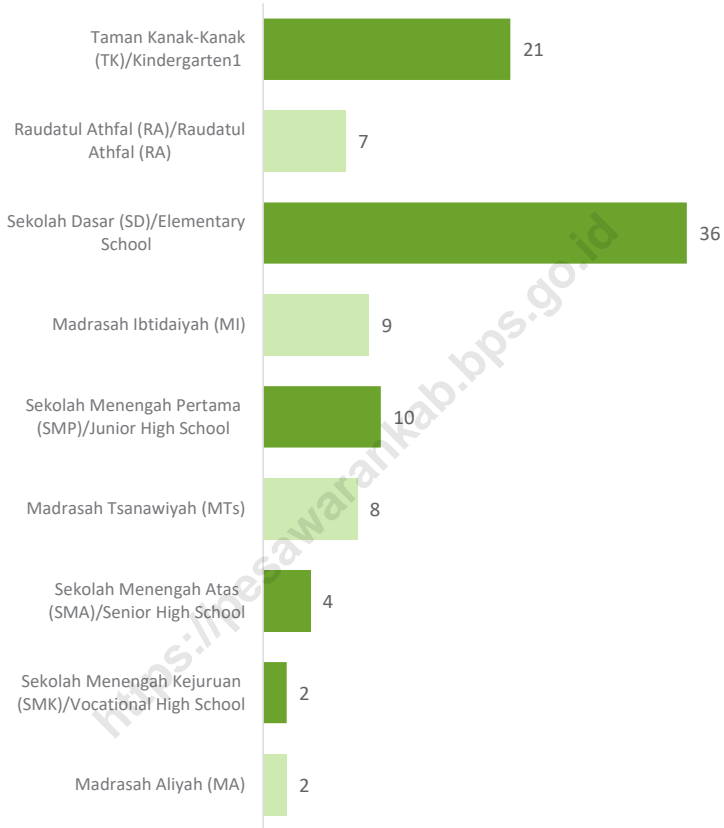
Health

Overall, there are 81 healthcare facilities in Tegineneng District 2023. The number of healthcare facilities by type includes 1 Public Health Center with Inpatient Care, 7 Public Health Center without Inpatient Care, 1 Clinics/Health Centers, 59 Maternal and Child Health Center, 7 Village Health Center, and 6 Pharmacy.

The number of healthcare workers is 156 people, with the majority are Midwife 102 people and Nurse 29 people.

Religion and Other Social Affairs

The most of the residents of Tegineneng District embrace Islam, 58,311 people. The places of worship in Tegineneng District include 103 Mosques, 148 Prayer Rooms, 7 Protestant Churches, 4 Catholic Church, and 2 Viharas.



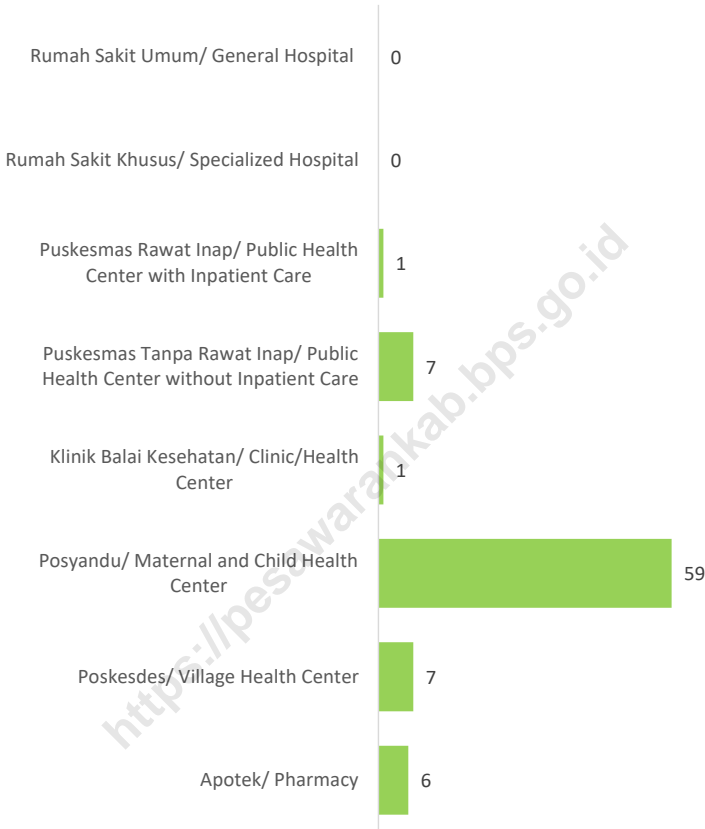
Sumber/Source: Kementerian Pendidikan, Kebudayaan, Riset, dan Teknologi; <https://dapo.kemdikbud.go.id/sp>; data semester genap per tanggal 3 September 2024 /Ministry of Education, Culture, Research, and Technology; <https://dapo.kemdikbud.go.id/sp>; even semester data as of 3 September 2024.

Kementerian Agama, EMIS, data semester genap laporan sampai dengan 30 Juni 2024/Ministry of Religious Affairs, EMIS, odd semester report data up to 30 June 2024.

Kementerian Pendidikan, Kebudayaan, Riset, dan Teknologi; Sistem Data Pokok Pendidikan; data semester ganjil laporan sampai dengan 30 November 2023/Ministry of Education, Culture, Research, and Technology; Basic Education Data System; odd semester report data up to 30 November 2023

Gambar 4.1
Figures

Jumlah Sekolah Menurut Tingkat Pendidikan di Kecamatan Tegineneng, 2023/2024
Number of Schools by Educational Level in Tegineneng District, 2023/2024



Catatan/Note: Puskesmas Tanpa Rawat Inap termasuk Puskesmas Pembantu/*Public Health Center without Inpatient Care include Auxiliary Public Health Center*

Sumber/Source: Dinas Kesehatan Kabupaten Pesawaran/ *Public Health Agency of Pesawaran Regency*

Gambar 4.2
Figures

Jumlah Rumah Sakit Umum, Rumah Sakit Khusus, Puskesmas, Klinik/Balai Kesehatan, Posyandu, Pokesdes, dan Apotek di Kecamatan Tegineneng, 2023
Number of General Hospital, Specialized Hospital, Public Health Center, Clinic/Health Center, Maternal and Child Health Center, Village Health, and Pharmacy in Tegineneng District, 2023

4.1 PENDIDIKAN EDUCATION

Tabel 4.1.1 Banyaknya Desa yang Memiliki Fasilitas Sekolah Menurut Tingkat Pendidikan di Kecamatan Tegineneng, 2023
Table *Number of Villages Having Educational Facilities by Educational Level in Tegineneng District, 2023*

Tingkat Pendidikan <i>Educational Level</i>	2023
(1)	(2)
Sekolah Dasar (SD) <i>Elementary School</i>	16
Madrasah Ibtidaiyah (MI) <i>Madrasah Ibtidaiyah</i>	7
Sekolah Menengah Pertama (SMP) <i>Junior High School</i>	7
Madrasah Tsanawiyah (MTs) <i>Madrasah Tsanawiyah (MTs)</i>	6
Sekolah Menengah Atas (SMA) <i>Senior High School</i>	3
Sekolah Menengah Kejuruan (SMK) <i>Vocational High School</i>	2
Madrasah Aliyah (MA) <i>Madrasah Aliyah</i>	2
Akademi/Perguruan Tinggi <i>Academy/University</i>	–

Sumber/Source: Kantor Kecamatan dan Kantor desa di Kecamatan Tegineneng Kabupaten Pesawaran/
District Office and Village Office in Tegineneng District of Pesawaran Regency

Tabel 4.1.2 Jumlah Sekolah Menurut Tingkat Pendidikan di Kecamatan Tegineneng, 2023/2024
Table Number of Schools by Educational Level in Tegineneng District, 2023/2024

Tingkat Pendidikan Educational Level	Negeri/Public	Swasta/Private	Jumlah/Total
(1)	(2)	(3)	(4)
Taman Kanak-Kanak (TK) ¹ <i>Kindergarten</i> ¹	–	21	21
Raudatul Athfal (RA) ² <i>Raudatul Athfal (RA)</i> ²	– ³	7	7
Sekolah Dasar (SD) ⁴ <i>Elementary Schools</i> ⁴	35	1	36
Madrasah Ibtidaiyah (MI) ² <i>Madrasah Ibtidaiyah (MI)</i> ²	–	9	9
Sekolah Menengah Pertama (SMP) ⁴ <i>Junior High Schools</i> ⁴	5	5	10
Madrasah Tsanawiyah (MTs) ² <i>Madrasah Tsanawiyah (MTs)</i> ²	–	8	8
Sekolah Menengah Atas (SMA) ⁴ <i>Senior High Schools</i> ⁴	2	2	4
Sekolah Menengah Kejuruan (SMK) ⁴ <i>Vocational High Schools</i> ⁴	1	1	2
Madrasah Aliyah (MA) ² <i>Madrasah Aliyah (MA)</i> ²	–	2	2

Catatan/Note: ³ Seluruh Raudatul Athfal (RA) berstatus swasta/All Raudatul Athfal (RA) are private

Sumber/Source: ¹ Kementerian Pendidikan, Kebudayaan, Riset, dan Teknologi; <https://dapo.kemdikbud.go.id/sp>; data semester genap per tanggal 3 September 2024 /Ministry of Education, Culture, Research, and Technology; <https://dapo.kemdikbud.go.id/sp>; even semester data as of 3 September 2024

² Kementerian Agama, EMIS, data semester genap laporan sampai dengan 30 Juni 2024/Ministry of Religious Affairs, EMIS, odd semester report data up to 30 June 2024

⁴ Kementerian Pendidikan, Kebudayaan, Riset, dan Teknologi; Sistem Data Pokok Pendidikan; data semester ganjil laporan sampai dengan 30 November 2023/Ministry of Education, Culture, Research, and Technology; Basic Education Data System; odd semester report data up to 30 November 2023

Tabel
Table 4.1.3

Jumlah Guru Menurut Tingkat Pendidikan di Kecamatan Tegineneng, 2023/2024
Number of Teachers by Educational Level in Tegineneng District, 2023/2024

Tingkat Pendidikan Educational Level	Negeri/Public	Swasta/Private	Jumlah/Total
(1)	(2)	(3)	(4)
Taman Kanak-Kanak (TK) ¹ Kindergarten ¹	–	72	72
Raudatul Athfal (RA) ² Raudatul Athfal (RA) ²	– ³	51	51
Sekolah Dasar (SD) ^{4,5} Elementary Schools ^{4,5}	381	4	385
Madrasah Ibtidaiyah (MI) ² Madrasah Ibtidaiyah (MI) ²	–	117	117
Sekolah Menengah Pertama (SMP) ^{4,5} Junior High Schools ^{4,5}	116	41	157
Madrasah Tsanawiyah (MTs) ² Madrasah Tsanawiyah (MTs) ²	–	153	153
Sekolah Menengah Atas (SMA) ^{4,5} Senior High Schools ^{4,5}	65	11	76
Sekolah Menengah Kejuruan (SMK) ^{4,5} Vocational High Schools ^{4,5}	32	13	45
Madrasah Aliyah (MA) ² Madrasah Aliyah (MA) ²	–	55	55

Catatan/Note: ³ Seluruh Raudatul Athfal (RA) berstatus swasta/All Raudatul Athfal (RA) are private

⁵ Jumlah guru termasuk kepala sekolah dan guru/The total of teachers including headmaster and teacher.

Sumber/Source: ¹ Kementerian Pendidikan, Kebudayaan, Riset, dan Teknologi; <https://dapo.kemdikbud.go.id/sp>; data semester genap per tanggal 3 September 2024 /Ministry of Education, Culture, Research, and Technology; <https://dapo.kemdikbud.go.id/sp>; even semester data as of 3 September 2024

² Kementerian Agama, EMIS, data semester genap laporan sampai dengan 30 Juni 2024/Ministry of Religious Affairs, EMIS, odd semester report data up to 30 June 2024

⁴ Kementerian Pendidikan, Kebudayaan, Riset, dan Teknologi; Sistem Data Pokok Pendidikan; data semester ganjil laporan sampai dengan 30 November 2023/Ministry of Education, Culture, Research, and Technology; Basic Education Data System; odd semester report data up to 30 November 2023

Tabel 4.1.4 Jumlah Murid Menurut Tingkat Pendidikan di Kecamatan Tegineneng, 2023/2024
Table Number of Pupils by Educational Level in Tegineneng District, 2023/2024

Tingkat Pendidikan Educational Level	Negeri/Public	Swasta/Private	Jumlah/Total
(1)	(2)	(3)	(4)
Taman Kanak-Kanak (TK) ¹ Kindergarten ¹	–	772	772
Raudatul Athfal (RA) ² Raudatul Athfal (RA) ²	– ³	222	222
Sekolah Dasar (SD) ⁴ Elementary Schools ⁴	4.929	30	4.959
Madrasah Ibtidaiyah (MI) ² Madrasah Ibtidaiyah (MI) ²	–	1.169	1.169
Sekolah Menengah Pertama (SMP) ⁴ Junior High Schools ⁴	1.523	472	1.995
Madrasah Tsanawiyah (MTs) ² Madrasah Tsanawiyah (MTs) ²	–	1.170	1.170
Sekolah Menengah Atas (SMA) ⁴ Senior High Schools ⁴	918	240	1.158
Sekolah Menengah Kejuruan (SMK) ⁴ Vocational High Schools ⁴	372	300	672
Madrasah Aliyah (MA) ² Madrasah Aliyah (MA) ²	–	300	300

Catatan/Note: ³ Seluruh Raudatul Athfal (RA) berstatus swasta/All Raudatul Athfal (RA) are private

Sumber/Source: ¹ Kementerian Pendidikan, Kebudayaan, Riset, dan Teknologi; <https://dapo.kemdikbud.go.id/sp>; data semester genap per tanggal 3 September 2024 /Ministry of Education, Culture, Research, and Technology; <https://dapo.kemdikbud.go.id/sp>; even semester data as of 3 September 2024

² Kementerian Agama, EMIS, data semester genap laporan sampai dengan 30 Juni 2024/Ministry of Religious Affairs, EMIS, odd semester report data up to 30 June 2024

⁴ Kementerian Pendidikan, Kebudayaan, Riset, dan Teknologi; Sistem Data Pokok Pendidikan; data semester ganjil laporan sampai dengan 30 November 2023/Ministry of Education, Culture, Research, and Technology; Basic Education Data System; odd semester report data up to 30 November 2023

4.2 KESEHATAN HEALTH

Tabel 4.2.1 Banyaknya Desa yang Memiliki Sarana Kesehatan Menurut Jenis Sarana Kesehatan di Kecamatan Tegineneng, 2023
Number of Villages Health Facilities by Type of Health Facilities in Tegineneng District, 2023

Jenis Sarana Kesehatan <i>Type of Health Facilities</i>	2023
(1)	(2)
Rumah Sakit <i>Hospital</i>	–
Rumah Sakit Bersalin <i>Maternity Hospital</i>	–
Poliklinik/Balai Pengobatan <i>Polyclinic</i>	1
Puskesmas Rawat Inap <i>Public Health Center with Inpatient Care</i>	1
Puskesmas Tanpa Rawat Inap ¹ <i>Public Health Center without Inpatient Care¹</i>	7
Apotek <i>Pharmacy</i>	6

Catatan/Note: ¹ Puskesmas Tanpa Rawat Inap termasuk Puskesmas Pembantu/*Public Health Center without Inpatient Care include Auxiliary Public Health Center*

Sumber/Source: Kantor Kecamatan dan Kantor desa di Kecamatan Tegineneng Kabupaten Pesawaran/
District Office and Village Office in Tegineneng District of Pesawaran Regency

Tabel 4.2.2 Jumlah Tenaga Kesehatan Menurut Jenis Tenaga Kesehatan di Kecamatan Tegineneng, 2023
Table *Number of Health Human Resources by Type of Health Human Resources in Tegineneng District, 2023*

Tenaga Kesehatan/Health Human Resources	2023
(1)	(2)
Dokter ¹ Doctor ¹	5
Dokter Gigi ² Dentist ²	2
Perawat/Nurse	29
Bidan/Midwife	102
Tenaga kefarmasian/Pharmacist	2
Tenaga Kesehatan Masyarakat/Public Health worker	6
Tenaga Kesehatan Lingkungan/Enviromental Health Worker	4
Tenaga Gizi/Nutritionist	2
Ahli Teknologi Laboratorium Medik/Medical Laboratory Technician	4

Catatan/Note: ¹ Dokter dalam tabel ini termasuk dokter spesialis (selain spesialis gigi) dan dokter umum
Doctor in this table include medical specialist (exclude dentist specialist) and general practitioner

² Dokter gigi dalam tabel ini termasuk dokter spesialis gigi dan dokter gigi
Doctor in this table include dentist dan dentist specialist

Sumber/Source: Dinas Kesehatan Kabupaten Pesawaran/ Public Health Agency of Pesawaran Regency

Tabel 4.2.3
Table

Jumlah Rumah Sakit Umum, Rumah Sakit Khusus, Puskesmas, Klinik/Balai Kesehatan, Posyandu, Pokesdes, dan Apotek di Kecamatan Tegineneng, 2023
Number of General Hospital, Specialized Hospital, Public Health Center, Clinic/Health Center, Maternal and Child Health Center, Village Health Center, and Pharmacy in Tegineneng District, 2023

Jenis Sarana Kesehatan Type of Health Facilities	2023
(1)	(2)
Rumah Sakit Umum/ <i>General Hospital</i>	–
Rumah Sakit Khusus/ <i>Specialized Hospital</i>	–
Puskesmas Rawat Inap/ <i>Public Health Center with Inpatient Care</i>	1
Puskesmas Tanpa Rawat Inap/ <i>Public Health Center without Inpatient Care¹</i>	7
Klinik Balai Kesehatan/ <i>Clinic/Health Center</i>	1
Posyandu/ <i>Maternal and Child Health Center</i>	59
Poskesdes/ <i>Village Health Center</i>	7
Apotek/ <i>Pharmacy</i>	6

Catatan/Note: ¹ Puskesmas Tanpa Rawat Inap termasuk Puskesmas Pembantu/*Public Health Center without Inpatient Care include Auxiliary Public Health Center*

Sumber/Source: Dinas Kesehatan Kabupaten Pesawaran/ *Public Health Agency of Pesawaran Regency*

Tabel 4.2.4 Banyaknya Warga Penderita Kekurangan Gizi Menurut Desa di Kecamatan Tegineneng, 2023
Table *Number of People with Malnutrition by Villages in Tegineneng District, 2023*

<i>Desa/Village</i>	<i>2023</i>
(1)	(2)
1. Kresno Widodo	–
2. Gedung Gumanti	–
3. Kejadian	–
4. Bumiagung	–
5. Batang Hari Ogan	1
6. Rejoagung	–
7. Kota Agung	–
8. Negara Ratuwates	–
9. Gunung Sugih Baru	–
10. Margo Mulyo	–
11. Trimulyo	–
12. Sinar Jati	–
13. Margo Rejo	–
14. Gerning	12
15. Panca Bakti	4
16. Sriwedari	–
Tegineneng	17

Sumber/Source: Kantor Desa di Kecamatan Tegineneng Kabupaten Pesawaran/
 Village Office in Tegineneng District of Pesawaran Regency

4.3 AGAMA DAN SOSIAL LAINNYA RELIGION AND OTHER SOCIAL AFFAIRS

Tabel 4.3.1 Jumlah Penduduk Menurut Desa dan Agama yang Dianut di Kecamatan Tegineneng, Semester II 2023
Table Population by Villages and Religion in Tegineneng District, Semester II 2023

Desa/Village	Islam/ Islam	Kristen/ Christian	Katholik/ Catholic	Hindu/Hindu
(1)	(2)	(3)	(4)	(5)
1. Kresno Widodo	4.985	169	52	–
2. Gedung Gumanti	5.384	11	55	–
3. Kejadian	1.872	3	1	–
4. Bumiagung	7.977	120	138	8
5. Batang Hari Ogan	3.054	–	–	–
6. Rejoagung	6.428	39	35	3
7. Kota Agung	2.288	64	–	–
8. Negara Ratuwates	896	6	–	–
9. Gunung Sugih Baru	1.550	–	–	–
10. Margo Mulyo	4.065	36	125	–
11. Trimulyo	6.719	61	3	–
12. Sinar Jati	1.308	10	–	–
13. Margo Rejo	3.932	26	307	–
14. Gerning	4.221	7	22	–
15. Panca Bakti	1.424	5	4	–
16. Sriwedari	2.208	312	12	–
Tegineneng	58.311	869	754	11

Lanjutan Tabel/*Continued Table 4.3.1*

<i>Desa/Village</i>	<i>Budha/ Buddhist</i>	<i>Khonghucu/ Confucianism</i>	<i>Kepercayaan/ Belief</i>	<i>Jumlah/Total</i>
(1)	(6)	(7)	(8)	(9)
1. Kresno Widodo	–	–	–	5.206
2. Gedung Gumanti	–	–	–	5.450
3. Kejadian	–	–	–	1.876
4. Bumiagung	1	2	4	8.250
5. Batang Hari Ogan	–	–	–	3.054
6. Rejoagung	–	–	6	6.511
7. Kota Agung	–	–	–	2.352
8. Negara Ratuwates	–	–	–	902
9. Gunung Sugih Baru	–	–	–	1.550
10. Margo Mulyo	1	–	–	4.227
11. Trimulyo	–	–	–	6.783
12. Sinar Jati	4	–	–	1.322
13. Margo Rejo	361	–	–	4.626
14. Gerning	8	–	–	4.258
15. Panca Bakti	4	–	–	1.437
16. Sriwedari	3	–	–	2.535
Tegineneng	892	–	–	74.696

Sumber/*Source*: Dinas Kependudukan dan Pencatatan Sipil Kabupaten Pesawaran/
Citizenship and Civil Registration Agency of Pesawaran Regency

Tabel 4.3.2
Table

Jumlah Tempat Peribadatan Menurut Desa di Kecamatan Tegineneng, 2023
Number of Worship Places by Villages in Tegineneng District, 2023

Desa/Village	Masjid/ Mosque	Mushola/ Prayer Room	Gereja Protestan/ Protestant Church	Gereja Katholik/ Catholic Church	Pura/ Temple	Vihara/ Vihara
(1)	(2)	(3)	(4)	(5)	(6)	(7)
1. Kresno Widodo	7	22	1	–	–	–
2. Gedung Gumanti	9	6	–	1	–	–
3. Kejadian	3	5	–	–	–	–
4. Bumiagung	20	17	1	1	–	–
5. Batang Hari Ogan	4	3	–	–	–	–
6. Rejoagung	8	12	–	–	–	–
7. Kota Agung	6	7	–	–	–	–
8. Negara Ratuwates	2	2	–	–	–	–
9. Gunung Sugih Baru	3	2	–	–	–	–
10. Margo Mulyo	6	8	2	1	–	–
11. Trimulyo	10	24	1	–	–	–
12. Sinar Jati	4	3	–	–	–	–
13. Margo Rejo	5	14	1	1	–	2
14. Gerning	8	13	–	–	–	–
15. Panca Bakti	3	4	–	–	–	–
16. Sriwedari	5	6	1	–	–	–
Tegineneng	103	148	7	4	0	2

Sumber/Source: Kantor Kecamatan dan Kantor desa di Kecamatan Tegineneng Kabupaten Pesawaran/
District Office and Village Office in Tegineneng District of Pesawaran Regency

Tabel 4.3.3 Jumlah Penduduk Penyandang Disabilitas Menurut Desa, dan Jenis Kelamin di Kecamatan Tegineneng, Semester II 2023
Number of People with Disabilities by Villages and Gender in Tegineneng District, Semester II 2023

Desa/Village	Laki-laki Male	Perempuan Female	Jumlah Total
(1)	(2)	(3)	(4)
1. Kresno Widodo	1	–	1
2. Gedung Gumanti	2	1	3
3. Kejadian	–	–	–
4. Bumiagung	1	3	4
5. Batang Hari Ogan	4	–	4
6. Rejoagung	2	1	3
7. Kota Agung	1	1	2
8. Negara Ratuwates	–	–	–
9. Gunung Sugih Baru	–	1	1
10. Margo Mulyo	–	–	–
11. Trimulyo	1	1	2
12. Sinar Jati	–	–	–
13. Margo Rejo	1	–	1
14. Gerning	2	1	3
15. Panca Bakti	–	3	3
16. Sriwedari	–	1	1
Tegineneng	15	13	28

Sumber/Source: Dinas Kependudukan dan Pencatatan Sipil Kabupaten Pesawaran/
 Citizenship and Civil Registration Agency of Pesawaran Regency

Tabel 4.3.4 Jumlah Penduduk Penyandang Disabilitas Menurut Desa, dan Jenis Kelamin di Kecamatan Tegineneng, Semester II 2023
Number of People with Disabilities by Villages and Gender in Tegineneng District, Semester II 2023

Desa/Village	Disabilitas Fisik <i>Physical Disability</i>	Disabilitas Netra (Buta) <i>Visual Disability (Blind)</i>	Disabilitas Rungu (Wicara) <i>Deaf Disability (Speech)</i>	Disabilitas Mental (Jiwa) <i>Mental Disability (Psycho)</i>
(1)	(2)	(3)	(4)	(5)
1. Kresno Widodo	–	–	1	–
2. Gedung Gumanti	–	–	2	1
3. Kejadian	–	–	–	–
4. Bumiagung	–	–	–	4
5. Batang Hari Ogan	1	1	–	2
6. Rejoagung	1	–	1	1
7. Kota Agung	–	–	1	1
8. Negara Ratuwates	–	–	–	–
9. Gunung Sugih Baru	–	–	1	–
10. Margo Mulyo	–	–	–	–
11. Trimulyo	–	1	1	–
12. Sinar Jati	–	–	–	–
13. Margo Rejo	1	–	–	–
14. Gerning	–	–	3	–
15. Panca Bakti	1	–	1	–
16. Sriwedari	–	–	1	–
Tegineneng	4	2	12	9

Lanjutan Tabel/*Continued Table* 4.3.4

Desa/Village	Disabilitas Fisik dan Mental <i>Physical and Mental Disability</i>	Disabilitas Lainnya <i>Others Disability</i>	Jumlah/Total
(1)	(6)	(7)	(8)
1. Kresno Widodo	–	–	1
2. Gedung Gumanti	–	–	3
3. Kejadian	–	–	–
4. Bumiagung	–	–	4
5. Batang Hari Ogan	–	–	4
6. Rejoagung	–	–	3
7. Kota Agung	–	–	2
8. Negara Ratuwates	–	–	–
9. Gunung Sugih Baru	–	–	1
10. Margo Mulyo	–	–	–
11. Trimulyo	–	–	2
12. Sinar Jati	–	–	–
13. Margo Rejo	–	–	1
14. Gerning	–	–	3
15. Panca Bakti	–	1	3
16. Sriwedari	–	–	1
Tegineneng	–	1	28

Sumber/*Source*: Dinas Kependudukan dan Pencatatan Sipil Kabupaten Pesawaran/
Citizenship and Civil Registration Agency of Pesawaran Regency

05

PERTANIAN, PETERNAKAN, DAN PERIKANAN

Agriculture, Livestock, and Fishery

Jumlah Produksi Padi di Kecamatan Tegineneng Tahun 2023

PADI SAWAH 29.075,28 Ton

Jumlah Ternak 3 Terbesar
di Kecamatan Tegineneng (1 Mei 2023)

- 1 AYAM RAS
PEDAGING FS 195.123 EKOR
- 2 AYAM KAMPUNG
BIASA 57.863 EKOR
- 3 AYAM KAMPUNG
PEDAGING 18.000 EKOR

“
LUAS LAHAN PERTANIAN
DI KECAMATAN TEGINENENG
TAHUN 2023

11.080 ha

Sumber/Source: 1. Dinas Tanaman Pangan dan Hortikultura Kabupaten Pesawaran/
Food Crops and Horticulture Agency of Pesawaran Regency

2. Badan Pusat Statistik, Sensus Pertanian 2023
BPS-Statistics Indonesia, Census of Agriculture 2023

PENJELASAN TEKNIS

1. Tanaman sayuran dan buah-buahan semusim
 - Tanaman sayuran semusim adalah tanaman sumber vitamin, garam mineral dan lain-lain yang dikonsumsi dari bagian tanaman yang berupa daun, bunga, buah, dan umbinya, yang berumur kurang dari satu tahun.
 - Tanaman buah-buahan semusim adalah tanaman sumber vitamin, garam mineral, dan lain-lain yang dikonsumsi dari bagian tanaman yang berupa buah, berumur kurang dari satu tahun, tidak berbentuk pohon/rumpun tetapi menjalar dan berbatang lunak.
2. Tanaman buah-buahan dan sayuran tahunan
 - Tanaman buah-buahan tahunan adalah tanaman sumber vitamin, garam mineral, dan lain-lain yang dikonsumsi dari bagian tanaman yang berupa buah dan merupakan tanaman tahunan.
 - Tanaman sayuran tahunan adalah tanaman sumber vitamin, garam mineral, dan lain-lain yang dikonsumsi dari bagian tanaman yang berupa daun dan atau buah yang berumur lebih dari satu

TECHNICAL NOTES

1. *Seasonal vegetable and fruit plants*
 - *Seasonal vegetable plants are plants which are the sources of vitamin, mineral salt, etc, consumed from the part of the plant in the form of leaf, flower, fruit, and root with the age of less than one year.*
 - *Seasonal fruit plants are plants which are the sources of vitamin, mineral salt, etc, consumed from the part of the plant in the form of fruits. These plants are creeps with the age of less than one year.*
2. *Annual fruit and vegetable plants*
 - *Annual fruit plants are plants which are the sources of vitamin, contained mineral salt, etc, consumed from the part of plant in the form of fruit and more than one year of age.*
 - *Annual vegetable plants are plants which are the sources of vitamin, contained mineral salt, etc, consumed from the part of the plant in the form of vegetable and more than one year of age.*

tahun.

3. Tanaman biofarmaka adalah tanaman yang bermanfaat untuk obat-obatan, kosmetik, dan kesehatan yang dikonsumsi atau digunakan dari bagian-bagian tanaman seperti daun, batang, buah, umbi (rimpang) ataupun akar.
 4. Tanaman hias adalah tanaman yang mempunyai nilai keindahan baik bentuk, warna daun, tajuk maupun bunganya, sering digunakan untuk penghias pekarangan dan lain sebagainya.
 5. Luas panen tanaman hortikultura adalah luas tanaman sayuran, buah-buahan, biofarmaka, dan tanaman hias yang diambil hasilnya/dipanen pada periode pelaporan
 6. Luas panen untuk tanaman sayuran adalah luas tanaman yang dipanen sekaligus/habis/dibongkar dan luas tanaman yang dipanen berkali-kali (lebih dari satu kali)/belum habis.
 - Tanaman yang dipanen sekaligus/ habis/dibongkar adalah tanaman yang sehabis panen langsung dibongkar/dicabut, terdiri dari bawang merah, bawang putih, bawang daun, kentang, kol/kubis, kembang kol, petsai, kacang merah.
 - Tanaman yang dipanen
3. *Medicinal plants are plants which are useful for medicine. It is consumed from part of the plant such as leaf, flower, fruit, tuber, and root.*
 4. *Ornamental plants are plants which have a beauty value, either in shape, colour of leaf or crown of flower, and they are often used as a yard decorator.*
 5. *Harvested area of horticulture is area which vegetable, fruit, medicinal and ornamental plant of crop harvested during the period of report.*
 6. *Harvested area of vegetables is area of entirely plant harvested/ demolished and plant harvested several times/undemolished.*
 - *Entirely plants harvested/ demolished are plants usually harvested once and demolished to be substituted by other plants, consisting of: shallots, garlic, leeks, potato, cabbage, cauliflower, mustard green, carrots, chinese radish, and red kidney beans.*
 - *Plants harvested several*

berkali-kali (lebih dari satu kali)/belum habis adalah tanaman yang pemanenannya lebih dari satu kali dan biasanya dibongkar apabila panen terakhir sudah tidak memadai lagi, terdiri dari: kacang panjang, cabe besar, cabe rawit, jamur, tomat, terung, buncis, ketimun, labu siam, kangkung, bayam, melon, semangka, dan blewah.

times/ undemolished are plants usually harvested more than once and demolished in the case that the last harvest was economically not profitable. They consist of: yard long beans, chili, small chili, mushroom, tomatoes, egg plant, frech beans, cucumber, pumpkin/chajota, swamp cabbage, spinach, melon, watermelon, and blewah.

7. Produksi hortikultura adalah hasil menurut bentuk produk dari setiap tanaman sayuran, buah-buahan, biofarmaka dan tanaman hias yang diambil berdasarkan luas yang dipanen/ tanaman yang menghasilkan pada bulan/triwulan laporan.

7. Horticulture production is the standard production quantity form of vegetable, fruit, medicinal and ornamental plant based on harvested area/ the number of production plants reported monthly/quarterly.
8. Data perkebunan, populasi dan jumlah pemotongan hewan ternak dan unggas bersumber dari Dinas Perkebunan dan Pertanian Kabupaten Pesawaran.

8. Data of estate, population and number of slaughtered domestic livestock and poultry are obtain from Estate Crops and Livestock Agency of Pesawaran Regency.
9. Data statistik perikanan merupakan data sekunder yang bersumber dari Dinas Perikanan Kabupaten Pesawaran. Statistik perikanan dibedakan atas data Perikanan Tangkap dan Perikanan Budidaya. Perikanan Tangkap diklasifikasikan atas penangkapan ikan di laut

9. Fishery Statistics are secondary data obtained from Fisheries Agency of Pesawaran Regency. Fishery statistics are categorized into capture fisheries and aquaculture. Capture fisheries are further classified into marine capture fisheries and inland open water capture fisheries.

dan penangkapan ikan di perairan umum. Perikanan Budidaya diklasifikasikan atas jenis budidaya yaitu budidaya laut, tambak, kolam, karamba, jaring apung, dan sawah.

10. Rumah Tangga Perikanan Tangkap adalah rumah tangga yang melakukan kegiatan penangkapan ikan/binatang air lainnya/tanaman air dengan tujuan sebagian/seluruh hasilnya untuk dijual.
11. Rumah Tangga Perikanan Budidaya adalah rumah tangga yang melakukan kegiatan budidaya ikan/binatang air lainnya/tanaman air dengan tujuan sebagian/seluruh hasilnya untuk dijual.

Aquaculture are further classified into several types of culture: marine culture, brackish water pond, fresh water pond, cage, floating net, and fish breeding in paddy fields.

10. *A capture fishery household is a household conducting activities in catching fishes/ other aquatic animals/aquatic plants, for which the products are wholly or partly to be sold.*
11. *An aquaculture fishery household is a household conducting activities in culturing fishes/ other aquatic animals/aquatic plants, for which the products are wholly or partly to be sold.*

ULASAN**DESCRIPTION****Tanaman Pangan**

Produksi tanaman pangan terbesar di Kecamatan Tegineneng terdapat pada komoditas Ubi Kayu mencapai 117.870,21 ton. Selanjutnya, diikuti dengan produksi komoditas Jagung sebesar 64.658,23 ton dan Padi Sawah 29.075,28 ton. Desa Gedung Gumanti memiliki jumlah produksi terbanyak pada komoditas Ubi Kayu, yaitu 24.512,34 ton. Sementara itu, Desa Trimulyo sebagai penghasil terbesar pada komoditas Jagung sejumlah 8.162,38 ton, dan Desa Margo Mulyo sebagai penghasil terbesar Padi Sawah sejumlah 3.798,65 ton.

Hortikultura

Produksi tanaman hortikultura terbesar pada tanaman sayuran dan buah-buahan semusim di Kecamatan Tegineneng adalah Cabai Besar dengan luas panen sebesar 106 ha dengan produksi sebanyak 6.062 kuintal. Sementara itu, produksi tanaman hortikultura terbesar pada komoditi tanaman buah-buahan dan sayuran tahunan terbesar adalah Pisang dengan total produksi sebesar 140.623 kuintal.

Perkebunan

Produksi tanaman perkebunan terbesar di Kecamatan Tegineneng berasal dari komoditi Kelapa dengan jumlah produksi sebesar 1.489,75 ton, dan luas panen sebesar 1.821 ha.

Food Crops

The largest food crop production in Tegineneng District is Cassava, reaching 117,870.21 tons. Next, the production of Maize commodities 64,658.23 tons and Maize 2,672.25 tons. Sidomulyo Village has the highest production amount of Cassava 24,512.34 tons. Meanwhile, Tanjung Rejo village is the largest producer of Maize commodities 8,162.38 tons, and Trisno Maju village is the largest producer of Paddy Wetland 3,798.65 tons.

Horticulture

The largest production of horticultural Seasonal Vegetables and Fruits in the Tegineneng District is Big Chili in harvested area 106 ha with number of production 6,062 quintal. Meanwhile, the largest horticultural Annual Fruits and Vegetables production is Banana with a total production 140,623 quintal.

Estate Crops

The largest production in estate crops in Tegineneng District is Coconut with total production 1,489.75 tons, and harvested area 1,821 ha.

ULASAN**DESCRIPTION****Peternakan**

Jumlah populasi ternak 3 terbanyak di Kecamatan Tegineneng tahun 2023 adalah Ayam Ras Pedaging FS 195.123 ekor, Ayam Kampung Biasa 57.863 ekor, dan Ayam Kampung Pedaging 18.000 ekor.

Perikanan

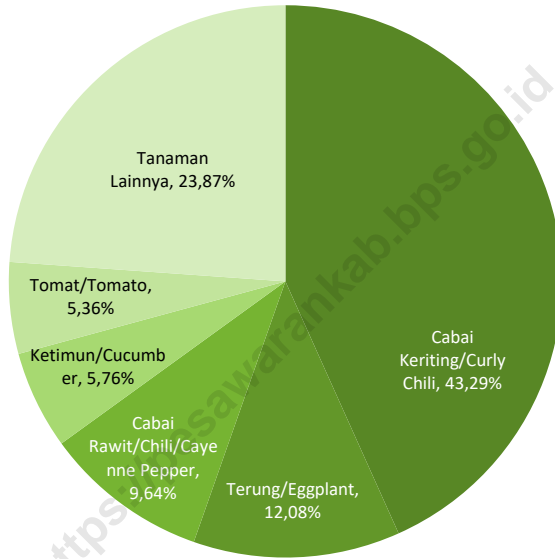
Jumlah nelayan terbanyak di Kecamatan Tegineneng tahun 2023 menurut jenis perairan darat, yaitu nelayan yang melakukan budidaya perikanan pada kolam sebanyak 165 orang.

Livestock

The 3 largest livestock populations in Tegineneng District in 2023 are Final Stock Broiler Chicken 195,123 heads, Native Chicken 57,863 heads, and Broiler Native Chicken 18,000 heads.

Fishery

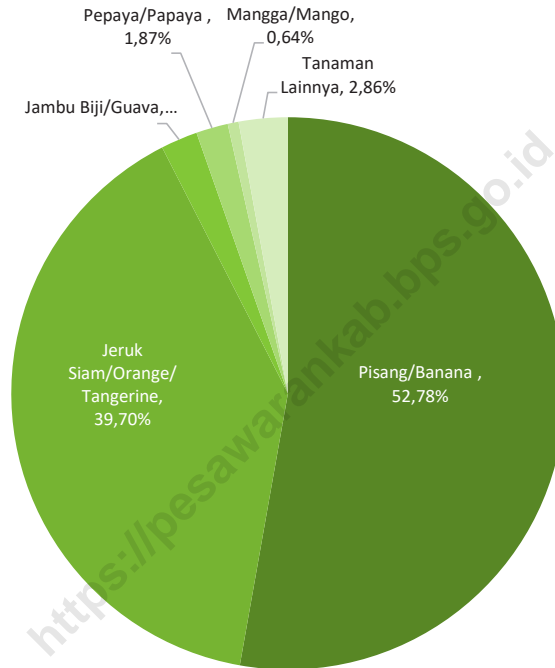
The highest number of fisherman in Tegineneng District in 2023 according to inland water type is fisherman who cultivate fisheries in ponds 208 people.



Sumber/Source: BPS, Statistik Pertanian Hortikultura SPH–SBS 2023
 BPS–Statistics Indonesia, Agricultural Statistic for Horticulture SPH–SBS 2023

Gambar 5.1
Figures

Lima Komoditas Tanaman Sayuran dan Buah-Buahan Semusim dengan Persentase Produksi Terbesar di Kecamatan Tegineneng, 2023
Five Commodities of Seasonal Vegetables and Fruits with The Largest Production Percentage in Tegineneng District, 2023



Sumber/Source: Dinas Perkebunan dan Peternakan Kabupaten Pesawaran
Estate Crops and Livestock Agency of Pesawaran Regency

Gambar 5.2
Figures

Lima Komoditas Tanaman Sayuran dan Buah-Buahan Tahunan dengan Persentase Produksi Terbesar di Kecamatan Tegineneng, 2023
Five Commodities of Annual Vegetables and Fruits with The Largest Production Percentage in Tegineneng District, 2023

5.1 LUAS LAHAN LAND AREA

Tabel 5.1.1 Luas Lahan Menurut Desa dan Jenis Penggunaan Lahan di Kecamatan Tegineneng (ha), 2023
Table Land Area by Village and Type of Land Use in Tegineneng District (ha), 2023

Desa/Village	Pertanian Sawah/ Wetland	Pertanian Non-Sawah/ Non-Wetland	Non-Pertanian/ Non-Agricultural	Jumlah/ Total
(1)	(2)	(3)	(4)	(5)
1. Kresno Widodo	449,00	490,00	67,00	1.006,00
2. Gedung Gumanti	351,00	1.168,00	481,00	2.000,00
3. Kejadian	18,00	302,00	100,00	420,00
4. Bumiagung	153,00	26,93	20,07	200,00
5. Batang Hari Ogan	35,00	485,00	171,00	691,00
6. Rejoagung	168,00	494,00	423,00	1.085,00
7. Kota Agung	94,00	492,00	464,00	1.050,00
8. Negara Ratuwates	102,00	499,00	409,00	1.010,00
9. Gunung Sugih Baru	221,00	197,00	197,00	615,00
10. Margo Mulyo	501,07	133,00	54,93	689,00
11. Trimulyo	301,00	978,00	391,00	1.670,00
12. Sinar Jati	78,00	656,00	353,00	1.087,00
13. Margo Rejo	101,00	629,50	298,50	1.029,00
14. Gerning	189,00	829,50	501,50	1.520,00
15. Panca Bakti	105,00	272,00	76,00	453,00
16. Sriwedari	299,00	263,00	48,00	610,00
Tegineneng	3.165,07	7.914,93	4.055,00	15.135,00

Sumber/Source: Dinas Tanaman Pangan dan Hortikultura Kabupaten Pesawaran/
Food Crops and Horticulture Agency of Pesawaran Regency

Tabel 5.1.2 Luas Lahan Pertanian Sawah Menurut Desa dan Jenis Pengairan di Kecamatan Tegineneng (ha), 2023
Table Wetland Area by Village and Type of Irrigation in Tegineneng District (ha), 2023

Desa/Village	Irigasi/Irrigation	Non Irigasi/ Non-Irrigation	Jumlah/ Total
(1)	(2)	(3)	(4)
1. Kresno Widodo	15,00	434,00	449,00
2. Gedung Gumanti	–	351,00	351,00
3. Kejadian	–	18,00	18,00
4. Bumiagung	–	153,00	153,00
5. Batang Hari Ogan	–	35,00	35,00
6. Rejoagung	23,00	145,00	168,00
7. Kota Agung	–	94,00	94,00
8. Negara Ratuwates	–	102,00	102,00
9. Gunung Sugih Baru	202,00	19,00	221,00
10. Margo Mulyo	–	501,07	501,07
11. Trimulyo	–	301,00	301,00
12. Sinar Jati	–	78,00	78,00
13. Margo Rejo	–	101,00	101,00
14. Gerning	–	189,00	189,00
15. Panca Bakti	–	105,00	105,00
16. Sriwedari	–	299,00	299,00
Tegineneng	240,00	2.925,07	3.165,07

Sumber/Source: Dinas Tanaman Pangan dan Hortikultura Kabupaten Pesawaran/
 Food Crops and Horticulture Agency of Pesawaran Regency

Tabel 5.1.3 Luas Lahan Pertanian Non Sawah Menurut Desa dan Jenis Penggunaan Lahan di Kecamatan Tegineneng (ha), 2023
Table Non-Wetland Area by Village and Type of Land Use in Tegineneng District (ha), 2023

Desa/Village	Tegal/Kebun/ Garden	Ladang/Huma/ Field	Perkebunan/ Estates	Hutan Rakyat/ People Forest
(1)	(2)	(3)	(4)	(5)
1. Kresno Widodo	481,00	–	4,00	3,00
2. Gedung Gumanti	1.160,00	–	2,00	3,00
3. Kejadian	297,00	–	2,00	2,00
4. Bumiagung	20,93	–	2,00	2,00
5. Batang Hari Ogan	473,00	–	9,00	2,00
6. Rejoagung	486,00	–	6,00	–
7. Kota Agung	486,00	–	3,00	1,00
8. Negara Ratuwates	497,00	–	1,00	1,00
9. Gunung Sugih Baru	196,00	–	1,00	–
10. Margo Mulyo	130,00	–	2,00	–
11. Trimulyo	963,00	–	5,00	5,00
12. Sinar Jati	649,00	–	4,00	1,00
13. Margo Rejo	625,00	–	4,00	0,50
14. Gerning	811,00	–	16,00	1,50
15. Panca Bakti	269,00	–	2,00	1,00
16. Sriwedari	257,00	–	2,00	2,00
Tegineneng	7.800,93	–	65,00	25,00

Lanjutan Tabel/*Continued Table* 5.1.3

Desa/Village	Padang Rumput/ Grassland	Hutan Negara/ State Forest	Sementara Tidak Diusahakan/ Affording for a while	Lainnya (Tambak, Kolam, Empang, dll)/ Other (Dam, Dyke, etc.)	Jumlah/ Total
(1)	(6)	(7)	(8)	(9)	(10)
1. Kresno Widodo	1,00	–	1,00	–	490,00
2. Gedung Gumanti	1,00	–	2,00	–	1.168,00
3. Kejadian	–	–	1,00	–	302,00
4. Bumiagung	–	–	2,00	–	26,93
5. Batang Hari Ogan	–	–	1,00	–	485,00
6. Rejoagung	–	–	–	2,00	494,00
7. Kota Agung	–	–	2,00	–	492,00
8. Negara Ratuwates	–	–	–	–	499,00
9. Gunung Sugih Baru	–	–	–	–	197,00
10. Margo Mulyo	–	–	–	1,00	133,00
11. Trimulyo	1,00	–	3,00	1,00	978,00
12. Sinar Jati	1,00	–	1,00	–	656,00
13. Margo Rejo	–	–	–	–	629,50
14. Gerning	–	–	1,00	–	829,50
15. Panca Bakti	–	–	–	–	272,00
16. Sriwedari	1,00	–	1,00	–	263,00
Tegineneng	5,00	–	15,00	4,00	7.914,93

Sumber/*Source*: Dinas Tanaman Pangan dan Hortikultura Kabupaten Pesawaran/
Food Crops and Horticulture Agency of Pesawaran Regency

5.2 TANAMAN PANGAN FOOD CROPS

Tabel 5.2.1 Luas Panen (ha) dan Produksi Tanaman Pangan (ton) Menurut Desa dan Jenis Tanaman di Kecamatan Tegineneng, 2023
Harvested Area (ha) and Production (ton) of Food Crops by Village and Kind of Plant in Tegineneng District, 2023

Desa/Village	Padi Sawah/Paddy Wetland		Padi Ladang/Paddy Non-Wetland	
	Luas Panen/ Harvest Area	Produksi/ Production	Luas Panen/ Harvest Area	Produksi/ Production
(1)	(2)	(3)	(4)	(5)
1. Kresno Widodo	597,42	3.159,58	–	–
2. Gedung Gumanti	443,72	2.346,68	–	–
3. Kejadian	52,20	276,08	–	–
4. Bumiagung	320,94	1.697,38	–	–
5. Batang Hari Ogan	93,77	495,92	–	–
6. Rejoagung	371,21	1.963,23	–	–
7. Kota Agung	213,64	1.129,88	–	–
8. Negara Ratuwates	226,21	1.196,35	–	–
9. Gunung Sugih Baru	418,58	2.213,75	–	–
10. Margo Mulyo	718,26	3.798,65	–	–
11. Trimulyo	590,65	3.123,79	–	–
12. Sinar Jati	197,21	1.042,97	–	–
13. Margo Rejo	253,28	1.339,50	–	–
14. Gerning	318,04	1.682,04	–	–
15. Panca Bakti	223,31	1.181,01	–	–
16. Sriwedari	459,18	2.428,48	–	–
Tegineneng	5.497,62	29.075,28	–	–

Lanjutan Tabel/*Continued Table* 5.2.1

Desa/Village	Jagung/Maize		Kedelai/Soybean	
	Luas Panen/ Harvest Area	Produksi/ Production	Luas Panen/ Harvest Area	Produksi/ Production
(1)	(6)	(7)	(8)	(9)
1. Kresno Widodo	867,50	5.195,06	–	–
2. Gedung Gumanti	1.103,00	6.605,36	–	–
3. Kejadian	456,00	2.730,77	–	–
4. Bumiagung	600,00	3.593,12	–	–
5. Batang Hari Ogan	445,00	2.664,90	–	–
6. Rejoagung	479,00	2.868,51	–	–
7. Kota Agung	471,00	2.820,60	–	–
8. Negara Ratuwates	705,00	4.221,92	–	–
9. Gunung Sugih Baru	395,00	2.365,47	–	–
10. Margo Mulyo	593,50	3.554,20	–	–
11. Trimulyo	1.363,00	8.162,38	–	–
12. Sinar Jati	833,00	4.988,45	–	–
13. Margo Rejo	693,00	4.150,06	–	–
14. Gerning	771,00	4.617,16	–	–
15. Panca Bakti	430,00	2.575,07	–	–
16. Sriwedari	592,00	3.545,21	–	–
Tegineneng	10.797,00	64.658,23	–	–

Lanjutan Tabel/*Continued Table* 5.2.1

Desa/Village	Kacang Tanah/Peanut		Ubi Kayu/Cassava	
	Luas Panen/ Harvest Area	Produksi/ Production	Luas Panen/ Harvest Area	Produksi/ Production
(1)	(10)	(11)	(12)	(13)
1. Kresno Widodo	–	–	339,00	13.622,43
2. Gedung Gumanti	–	–	610,00	24.512,34
3. Kejadian	–	–	133,00	5.344,49
4. Bumiagung	1,50	1,62	226,00	9.081,62
5. Batang Hari Ogan	2,25	2,43	31,00	1.245,71
6. Rejoagung	–	–	115,00	4.621,18
7. Kota Agung	–	–	105,00	4.219,34
8. Negara Ratuwates	–	–	85,00	3.415,65
9. Gunung Sugih Baru	–	–	24,25	974,47
10. Margo Mulyo	3,00	3,25	28,00	1.125,16
11. Trimulyo	1,00	1,08	412,00	16.555,88
12. Sinar Jati	1,50	1,62	164,00	6.590,20
13. Margo Rejo	2,75	2,97	124,00	4.982,84
14. Gerning	1,50	1,62	248,00	9.965,67
15. Panca Bakti	–	–	152,00	6.107,99
16. Sriwedari	–	–	137,00	5.505,23
Tegineneng	13,50	14,60	2.933,25	117.870,21

Lanjutan Tabel/*Continued Table* 5.2.1

Desa/Village	Ubi Jalar/Sweet Potato	
	Luas Panen/ Harvest Area	Produksi/Production
(1)	(14)	(15)
1. Kresno Widodo	0,50	10,05
2. Gedung Gumanti	1,25	25,12
3. Kejadian	0,25	5,02
4. Bumiagung	1,50	30,14
5. Batang Hari Ogan	0,75	15,07
6. Rejoagung	1,25	25,12
7. Kota Agung	0,50	10,05
8. Negara Ratuwates	0,25	5,02
9. Gunung Sugih Baru	0,25	5,02
10. Margo Mulyo	0,50	10,05
11. Trimulyo	2,25	45,21
12. Sinar Jati	0,25	5,02
13. Margo Rejo	1,00	20,09
14. Gerning	1,00	20,09
15. Panca Bakti	0,25	5,02
16. Sriwedari	0,75	15,07
Tegineneng	12,50	251,15

Sumber/Source: Dinas Tanaman Pangan dan Hortikultura Kabupaten Pesawaran/
Food Crops and Horticulture Agency of Pesawaran Regency

5.3 HORTIKULTURA HORTICULTURE

Tabel 5.3.1 Luas Panen Tanaman Sayuran dan Buah-buahan Semusim Menurut Jenis Tanaman di Kecamatan Tegineneng, 2020–2023
Harvested Area of Seasonal Vegetables and Fruits by Kind of Plant in Tegineneng District, 2020–2023

Jenis Tanaman/Kind of Plants	Satuan	2020	2021	2022	2023
(1)	(2)	(3)	(4)	(5)	(6)
Sayuran/Vegetables:					
Bawang Daun/Scallion	ha	–	1	–	2
Bawang Merah/Shallot	ha	8	–	–	1
Bawang Putih/Garlic	ha	–	–	–	–
Bayam/Spinach	ha	8	9	11	14
Buncis/String Bean	ha	–	1	–	1
Cabai Besar/TW/Teropong/Chili/Big Chili	ha	420	395	118	106
Cabai Keriting/Curly Chili	ha	–	2	–	–
Cabai Rawit/Chili/Cayenne Pepper	ha	17	31	29	35
Jamur Lainnya/Other Mushrooms	m ²	...	–	–	3
Jamur Merang/Straw Mushrooms	m ²	...	1	8	–
Jamur Tiram/Oyster Mushrooms	m ²	...	–	1	6
Kacang Panjang/Long Beans	ha	8	15	12	9
Kangkung/Water Spinach	ha	8	9	14	16
Kembang Kol/Cauliflower	ha	–	–	–	–
Kentang/Potato	ha	–	–	–	–
Ketimun/Cucumber	ha	10	13	12	5
Kubis/Cabbage	ha	–	–	–	–
Labu Siam/Chayote	ha	–	–	–	–
Paprika/Bell Pepper	ha	–	–	–	–
Petsai/Sawi/Chinese Cabbage/Mustard Green	ha	–	2	3	12
Terung/Eggplant	ha	27	40	43	13
Tomat/Tomato	ha	23	45	37	9
Wortel/Carrot	ha	–	–	–	–
Buah-Buahan/Fruits:					
Melon/Melon	ha	–	3	4	6
Semangka/Water Melon	ha	–	5	5	8
Stroberi/Strawberry	ha	–	–	–	–

Sumber/Source: BPS, Statistik Pertanian Hortikultura SPH–SBS 2023

BPS–Statistics Indonesia, Agricultural Statistic for Horticulture SPH–SBS 2023

Tabel 5.3.2 **Produksi Tanaman Sayuran dan Buah-buahan Semusim Menurut Jenis Tanaman di Kecamatan Tegineneng, 2020–2023**
Table **Production of Seasonal Vegetables and Fruits by Kind of Plant in Tegineneng District, 2020–2023**

Jenis Tanaman/Kind of Plants	Satuan	2020	2021	2022	2023
(1)	(2)	(3)	(4)	(5)	(6)
Sayuran/Vegetables:					
Bawang Daun/ <i>Scallion</i>	kw	–	80	–	70
Bawang Merah/ <i>Shallot</i>	kw	74	–	–	120
Bawang Putih/ <i>Garlic</i>	kw	–	–	–	–
Bayam/ <i>Spinach</i>	kw	400	450	491	702
Buncis/ <i>String Bean</i>	kw	–	125	–	68
Cabai Besar/TW/Teropong/ <i>Chili/Big Chili</i>	kw	11.351	27.650	8.311	6.062
Cabai Keriting/ <i>Curly Chili</i>	kw	–	120	–	–
Cabai Rawit/ <i>Chili/Cayenne Pepper</i>	kw	705	1.860	1.749	1.692
Jamur Lainnya/ <i>Other Mushrooms</i>	kg	...	–	–	1
Jamur Merang/ <i>Straw Mushrooms</i>	kg	...	–	9	–
Jamur Tiram/ <i>Oyster Mushrooms</i>	kg	...	1	1	2
Kacang Panjang/ <i>Long Beans</i>	kw	640	790	632	544
Kangkung/ <i>Water Spinach</i>	kw	400	450	636	806
Kembang Kol/ <i>Cauliflower</i>	kw	–	–	–	–
Kentang/ <i>Potato</i>	kw	–	–	–	–
Ketimun/ <i>Cucumber</i>	kw	1.375	3.008	1.073	420
Kubis/ <i>Cabbage</i>	kw	–	–	–	–
Labu Siam/ <i>Chayote</i>	kw	–	–	–	–
Paprika/ <i>Bell Pepper</i>	kw	–	–	–	–
Petsai/Sawi/ <i>Chinese Cabbage/Mustard Green</i>	kw	–	200	90	368
Terung/ <i>Eggplant</i>	kw	931	6.866	1.940	585
Tomat/ <i>Tomato</i>	kw	685	1.645	1.725	463
Wortel/ <i>Carrot</i>	kw	–	–	–	–
Buah-Buahan/Fruits:					
Melon/ <i>Melon</i>	kw	–	266	500	750
Semangka/ <i>Water Melon</i>	kw	–	745	565	1.350
Stroberi/ <i>Strawberry</i>	kw	–	–	–	–

Sumber/Source: BPS, Statistik Pertanian Hortikultura SPH–SBS 2023

BPS–Statistics Indonesia, Agricultural Statistic for Horticulture SPH–SBS 2023

Tabel
Table 5.3.3

**Luas Panen Tanaman Biofarmaka Menurut Jenis Tanaman
di Kecamatan Tegineneng, 2020–2023**
*Harvested Area of Medicinal Plants by Kind of Plant in
Tegineneng District, 2020–2023*

Jenis Tanaman <i>Kind of Plants</i>	Satuan	2020	2021	2022	2023
(1)	(2)	(3)	(4)	(5)	(6)
Jahe/ <i>Ginger</i>	m ²	–	–	3	–
Jeruk Nipis/ <i>Lime</i>	pohon/ <i>tree</i>	...	–	1	–
Kapulaga/ <i>Java Cardamom</i>	m ²	–	–	–	–
Kencur/ <i>East Indian Galangal</i>	m ²	–	–	2	–
Keji Beling/ <i>Verbenaceae</i>	m ²
Kunyit/ <i>Turmeric</i>	m ²	1	–	2	–
Laos/Lengkuas/ <i>Galanga</i>	m ²	–	–	1	–
Lempuyang/ <i>Zingiber Aromaticum</i>	m ²	–	–	–	–
Lidah Buaya/ <i>Aloevera</i>	m ²	–	–	–	–
Mahkota Dewa/ <i>Phaleria Macrocarpa</i>	pohon/ <i>tree</i>	–	–	–	–
Mengkudu/Pace/ <i>Indian Mulberry</i>	pohon/ <i>tree</i>	–	–	–	–
Sambiloto/ <i>King of Bitter</i>	m ²	–	–	–	–
Serai/ <i>Lemongrass</i>	m ²	...	–	4	–
Temuireng/ <i>Black Turmeric</i>	m ²	–	–	1	–
Temukunci/ <i>Chinese Keys</i>	m ²	–	–	1	–
Temulawak/ <i>Java Turmeric</i>	m ²	–	–	1	–

Sumber/Source: BPS, Statistik Pertanian Hortikultura SPH–TBF 2023

BPS–Statistics Indonesia, Agricultural Statistic for Horticulture SPH–TBF 2023

Tabel 5.3.4 **Produksi Tanaman Biofarmaka Menurut Jenis Tanaman di Kecamatan Tegineneng, 2020–2023**
Table **Production of Seasonal Vegetables and Fruits by Kind of Plant in Tegineneng District, 2020–2023**

Jenis Tanaman <i>Kind of Plants</i>	Satuan	2020	2021	2022	2023
(1)	(2)	(3)	(4)	(5)	(6)
Jahe/ <i>Ginger</i>	kg	–	–	12	–
Jeruk Nipis/ <i>Lime</i>	kg	...	–	5	–
Kapulaga/ <i>Java Cardamom</i>	kg	–	–	–	–
Kencur/ <i>East Indian Galangal</i>	kg	–	–	6	–
Keji Beling/ <i>Verbenaceae</i>	kg
Kunyit/ <i>Turmeric</i>	kg	4	–	8	–
Laos/ <i>Lengkuas/Galanga</i>	kg	–	–	4	–
Lempuyang/ <i>Zingiber Aromaticum</i>	kg	–	–	–	–
Lidah Buaya/ <i>Aloevera</i>	kg	–	–	–	–
Mahkota Dewa/ <i>Phaleria Macrocarpa</i>	kg	–	–	–	–
Mengkudu/ <i>Pace/Indian Mulberry</i>	kg	–	–	–	–
Sambiloto/ <i>King of Bitter</i>	kg	–	–	–	–
Serai/ <i>Lemongrass</i>	kg	...	–	13	–
Temuireng/ <i>Black Turmeric</i>	kg	–	–	4	–
Temukunci/ <i>Chinese Keys</i>	kg	–	–	2	–
Temulawak/ <i>Java Turmeric</i>	kg	–	–	4	–

Sumber/*Source*: BPS, Statistik Pertanian Hortikultura SPH–TBF 2023

BPS–Statistics Indonesia, Agricultural Statistic for Horticulture SPH–TBF 2023

Tabel
Table 5.3.5

**Luas Panen Tanaman Hias Menurut Jenis Tanaman di
Kecamatan Tegineneng, 2020–2023**
*Harvested Area of Ornamental Plants by Kind of Plant in
Tegineneng District, 2020–2023*

Jenis Tanaman <i>Kind of Plants</i>	Satuan <i>Unit</i>	2020	2021	2022	2023
(1)	(2)	(3)	(4)	(5)	(6)
Anggrek Pot/ <i>Orchid Potted Orchid</i>	m ²	–	–	–	–
Anggrek Potong/ <i>Cut Orchid</i>	m ²	...	–	–	–
Anthurium Bunga/ <i>Flamingo Lily Flower</i>	m ²	–	–	–	–
Anyelir/ <i>Carnation</i>	m ²	–
Gladiol/ <i>Gladiol</i>	m ²	–
Herbras/ <i>Gerbera</i>	m ²	–	–	–	–
Kamboja Jepang/ <i>Adenium</i>	m ²	–
Krisan/ <i>Chrysantemum</i>	m ²	–	–	–	–
Mawar/ <i>Rose</i>	m ²	–	–	–	–
Melati/ <i>Jasmine</i>	m ²	–	–	–	–
Palem/ <i>Palm</i>	m ²	–	–	–	–
Pisang–Pisangan/ <i>Heliconia</i>	m ²	–	–	–	–
Sedap Malam/ <i>Tuberose</i>	m ²	–	–	–	–

Sumber/Source: BPS, Statistik Pertanian Hortikultura SPH–TH 2023
BPS–Statistics Indonesia, *Agricultural Statistic for Horticulture SPH–TH 2023*

Tabel 5.3.6 **Produksi Tanaman Hias Menurut Jenis Tanaman di Kecamatan Tegineneng, 2020–2023**
Table **Production of Ornamental Plants by Kind of Plant in Tegineneng District, 2020–2023**

Jenis Tanaman <i>Kind of Plants</i>	Satuan <i>Unit</i>	2020	2021	2022	2023
(1)	(2)	(3)	(4)	(5)	(6)
Anggrek Pot/ <i>Orchid Potted Orchid</i>	pohon/ <i>tree</i>	–	–	–	–
Anggrek Potong/Cut <i>Orchid</i>	tangkai/ <i>stalks</i>	...	–	–	–
Anthurium Bunga/ <i>Flamingo Lily Flower</i>	tangkai/ <i>stalks</i>	–	–	–	–
Anyelir/ <i>Carnation</i>	tangkai/ <i>stalks</i>	–
Gladiol/ <i>Gladiol</i>	tangkai/ <i>stalks</i>	–
Herbras/ <i>Gerbera</i>	tangkai/ <i>stalks</i>	–	–	–	–
Kamboja Jepang/ <i>Adenium</i>	pohon/ <i>tree</i>	–
Krisan/ <i>Chrysantemum</i>	tangkai/ <i>stalks</i>	–	–	–	–
Mawar/ <i>Rose</i>	tangkai/ <i>stalks</i>	–	–	–	–
Melati/ <i>Jasmine</i>	kg	–	–	–	–
Palem/ <i>Palm</i>	pohon/ <i>tree</i>	–	–	–	–
Pisang–Pisangan/ <i>Heliconia</i>	tangkai/ <i>stalks</i>	–	–	–	–
Sedap Malam/ <i>Tuberose</i>	tangkai/ <i>stalks</i>	–	–	–	–

Sumber/Source: BPS, Statistik Pertanian Hortikultura SPH–TH 2023
 BPS–Statistics Indonesia, *Agricultural Statistic for Horticulture SPH–TH 2023*

Tabel
Table 5.3.7

Produksi Buah-Buahan dan Sayuran Tahunan Menurut Jenis Tanaman di Kecamatan Tegineneng, 2020–2023
Production of Annual Fruits and Vegetables by Kind of Plant in Tegineneng District, 2020–2023

Jenis Tanaman/Kind of Plants	Satuan	2020	2021	2022	2023
(1)	(2)	(3)	(4)	(5)	(6)
Buah-Buahan/Fruits:					
Alpukat/Avocado	(kw/ qui)	32	776	910	927
Belimbing/Star Fruit	(kw/ qui)	–	17	17	27
Duku/Langsat/Kokosan/Duku	(kw/ qui)	107	461	461	511
Durian/Durian	(kw/ qui)	–	–	–	1.684
Jambu Air/Water Apple	(kw/ qui)	–	–	–	1.177
Jambu Biji/Guava	(kw/ qui)	–	–	–	5.730
Jeruk Besar/Pomelo	(kw/ qui)	–	–	–	–
Jeruk Siam/Orange/Tangerine	(kw/ qui)	76.635	106.380	106.380	105.762
Mangga/Mango	(kw/ qui)	3.268	639	672	1.696
Manggis/Mangosteen	(kw/ qui)	–	–	67	114
Nanas/Pineapple	(kw/ qui)	–	–	–	575
Nangka/Cempedak/Jackfruit	(kw/ qui)	–	–	42	18
Pepaya/Papaya	(kw/ qui)	–	–	45	4.976
Pisang/Banana	(kw/ qui)	176.324	148.933	151.072	140.623
Rambutan/Rambutan	(kw/ qui)	2.364	2.363	2.363	19
Salak/Snakefruit	(kw/ qui)	9	34	34	6
Sawo/Sapodilla/Sawo	(kw/ qui)	69	148	172	18
Sirsak/Soursop	(kw/ qui)	8	31	36	129
Sukun/Breadfruit	(kw/ qui)	37	149	149	142
Sayuran/Vegetables:					
Jengkol/Jengkol	(kw/ qui)	16	–	134	608
Melinjo/Gnetum/Melinjo	(kw/ qui)	125	–	41	1.328
Petai/Twisted Cluster Bean	(kw/ qui)	18	–	25	338

Sumber/Source: BPS, Statistik Pertanian Hortikultura SPH–BST 2023

BPS–Statistics Indonesia, Agricultural Statistic for Horticulture SPH–BST 2023

5.4 PERKEBUNAN ESTATE

Tabel 5.4.1 Luas Panen (ha) dan Produksi (ton) Tanaman Perkebunan Menurut Jenis Tanaman di Kecamatan Tegineneng, 2023
Table Harvest Area (ha) and Production (ton) of Estate Crops by Kind of Plant in Tegineneng District, 2023

Jenis Tanaman/ <i>Kind of Plants</i>	Luas Panen/ <i>Harvest Area</i>	Produksi/ <i>Production</i>
(1)	(2)	(3)
Kelapa Sawit/ <i>Oil Palm</i>	255,00	325,48
Kelapa/ <i>Coconut</i>	1.821,00	1.489,75
Karet/ <i>Rubber</i>	182,00	148,70
Kopi/ <i>Coffee</i>	65,00	26,85
Kakao/ <i>Cocoa</i>	140,00	120,74
Tembakau/ <i>Tobacco</i>	24,69	23,87

Sumber/*Source*: Dinas Perkebunan dan Peternakan Kabupaten Pesawaran/*Estate Crops and Livestock Agency of Pesawaran Regency*

5.5 PETERNAKAN LIVESTOCK

Tabel 5.5.1 Jumlah Ternak¹ menurut Jenis Ternak yang Dipelihara di Kecamatan Tegineneng (ekor), 1 Mei 2023
Number of Livestock¹ by Kind of Livestock in Tegineneng District (heads), 1 Mei 2023

Jenis Ternak <i>Kind of Livestock</i>	Jumlah Ternak <i>Number of Livestock</i>
(1)	(2)
Sapi Potong/ <i>Beef Cattle</i>	6.889
Kerbau Potong/ <i>Beef Buffalo</i>	14
Kambing Potong/ <i>Goat</i>	15.402
Domba Potong/ <i>Sheep</i>	305
Babi/ <i>Pig</i>	43
Ayam Ras Pedaging FS/ <i>Final Stock Broiler Chicken</i>	195.123
Ayam Ras Petelur FS/ <i>Final Stock Layer Chicken</i>	8.283
Ayam Kampung Biasa/ <i>Native Chicken</i>	57.863
Ayam Kampung Pedaging/ <i>Broiler Native Chicken</i>	18.000
Ayam Kampung Petelur/ <i>Layer Native Chicken</i>	–
Itik Petelur/ <i>Layer Ducks</i>	2.527
Itik Pedaging/ <i>Broiler Duck</i>	321
Itik Manila/ <i>Muscovy Duck</i>	3.133
Ayam Lokal Lainnya/ <i>Other Local Chicken</i>	591

Catatan/Notes: ¹Jumlah ternak pada rumah tangga pertanian. Rumah tangga pertanian adalah rumah tangga yang melakukan minimal satu jenis kegiatan pertanian dengan tujuan sebagian atau seluruh hasilnya untuk dijual/ditukar (khusus tanaman pangan termasuk yang seluruhnya dikonsumsi sendiri)/*Number of livestock in agricultural household. Agricultural Households is the number of households that carry out at least one type of agricultural activity with the purpose of selling/exchanging some or all of the results at the business risk (for food crops, including those consumed entirely by themselves).*

Sumber/Source: Badan Pusat Statistik, Sensus Pertanian 2023/
BPS-Statistics Indonesia, Census of Agricultural 2023

5.6 PERIKANAN FISHERY

Tabel 5.6.1 **Jumlah Nelayan Menurut Jenis Perairan Darat di Kecamatan Tegineneng, 2023**
Table *Number of Fisherman by Kind of Inland Water in Tegineneng District, 2023*

Jenis Perairan Darat <i>Kind of Inland Water</i>		2023
(1)	(2)	
Kolam/ <i>Pool</i>		208
Sungai/ <i>River</i>		–
Tambak/ <i>Pond</i>		–

Sumber/*Source*: Dinas Perikanan Kabupaten Pesawaran/*Fisheries Agency of Pesawaran Regency*

06

PARIWISATA, TRANSPORTASI DAN KOMUNIKASI

*Tourism, Transportation and
Communication*

Jenis Sinyal di Sebagian
Besar Wilayah Kecamatan
Tegineneng Tahun 2023

4G/LTE

Jenis Permukaan
Jalan Darat Terluas di
Kecamatan Tegineneng
Tahun 2023

Aspal/Beton



PENJELASAN TEKNIS**TECHNICAL NOTES****Pariwisata**

1. Usaha penyediaan akomodasi adalah usaha yang menyediakan pelayanan penginapan yang dapat dilengkapi dengan pelayanan pariwisata lainnya. Usaha penyediaan akomodasi dapat berupa hotel, vila, pondok wisata, bumi perkemahan, persinggahan caravan, dan akomodasi lainnya yang digunakan untuk tujuan pariwisata.
2. Hotel adalah penyediaan akomodasi secara harian berupa kamar-kamar di dalam satu bangunan yang dapat dilengkapi dengan jasa pelayanan makan dan minum, kegiatan hiburan, dan atau fasilitas lainnya. Hotel terdiri dari hotel berbintang dan hotel non-bintang.

Transportasi

1. Transportasi adalah perpindahan manusia atau barang dari satu tempat ke tempat lainnya dengan menggunakan sebuah kendaraan yang digerakkan oleh manusia atau mesin
2. Jalan adalah jalan dalam bentuk apapun yang terbuka untuk lalu lintas kendaraan umum. Data yang disajikan dalam

Tourism

1. *The business of providing accommodation is a business that offers lodging services, which can be complemented by other tourism services. Accommodation businesses can include hotels, villas, guesthouses, campsites, caravan stops, and other accommodations used for tourism purposes.*
2. *A hotel is an establishment that provides daily accommodation in the form of rooms within a single building, which can be equipped with food and beverage services, entertainment activities, and/or other facilities. Hotels are categorized into star-rated hotels and non-star-rated hotels.*

Transportation

1. *Transportation is the movement of people or goods from one place to another using a vehicle powered by humans or machines.*
2. *A road is any type of pathway open to public vehicle traffic. The data presented in this publication includes all roads in Indonesia, whether under the authority of the central government or regional*

publikasi ini adalah semua jalan di Indonesia baik di bawah wewenang pemerintah pusat maupun tingkat I dan tingkat II.

3. Jalan aspal merupakan salah satu jenis konstruksi jalan yang sering digunakan, terutama di jalan raya. Aspal atau bitumen adalah suatu cairan kental yang merupakan senyawa hidrokarbon dengan sedikit mengandung sulfur, oksigen, dan klor. Aspal sebagai bahan pengikat dalam perkerasan lentur mempunyai sifat viskoelastis.

Komunikasi

1. Komunikasi adalah penyampaian informasi dari seseorang ke orang lain dengan menggunakan bahasa, suara, gambar, kode atau tanda-tanda komunikasi lainnya.
2. Kantor Pos adalah tempat pemberi pelayanan komunikasi tertulis dan atau surat elektronik, layanan paket, layanan logistic, layanan transaksi keuangan, dan layanan keagenan pos untuk kepentingan umum. Rumah pos berfungsi sama seperti kantor pos dan kantor pos pembantu, bedanya rumah pos biasanya terletak di daerah terpencil.

governments (level I and level II).

3. *Asphalt roads are a commonly used type of road construction, especially on highways. Asphalt, or bitumen, is a thick liquid that is a hydrocarbon compound containing small amounts of sulfur, oxygen, and chlorine. Asphalt, as a binding material in flexible pavement, has viscoelastic properties.*

Communication

1. *Communication is the transmission of information from one person to another using language, sound, images, codes, or other communication signals.*
2. *A post office is a place that provides written communication services and/or electronic mail services, parcel services, logistics services, financial transaction services, and postal agency services for public use. A post house functions similarly to a post office and a sub-post office, but the difference is that a post house is usually located in remote areas.*

ULASAN**DESCRIPTION****Pariwisata**

Keberadaan fasilitas akomodasi sangat penting untuk mendukung sektor pariwisata dan ekonomi lokal, memberikan lapangan kerja, serta meningkatkan pendapatan daerah. Pada tahun 2023 Kecamatan Tegineneng belum memiliki fasilitas akomodasi, baik hotel maupun penginapan.

Transportasi

Jenis prasarana transportasi di sebagian besar desa di Kecamatan Tegineneng adalah transportasi darat. Dari sebagian besar desa di Kecamatan Tegineneng, terdapat angkutan umum yang melintasi wilayah desa baik dengan trayek tetap (5 desa) maupun tanpa trayek tidak tetap (10 desa). Sementara itu, hanya Desa Kejadian yang tidak terdapat angkutan umum.

Permukaan jalan darat berupa aspal sudah terdapat di sebagian besar wilayah di seluruh desa se-Kecamatan Tegineneng. Selain itu, seluruh jalan desa juga sudah dapat dilalui sepanjang tahun.

Komunikasi

Di Kecamatan Tegineneng tidak terdapat kantor pos yang beroperasi. Namun, terdapat pos keliling di 6 wilayah desa dan perusahaan/agen jasa ekspedisi swasta yang terdapat di 6 wilayah Desa.

Tourism

The availability of accommodation facilities is crucial to support the tourism sector and the local economy, providing employment opportunities and increasing regional income. In 2023, Tegineneng District will not have accommodation facilities, either hotels or inns.

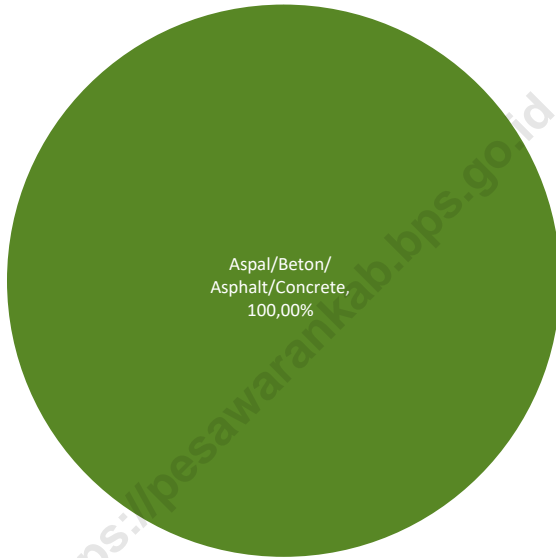
Transportation

The type of transportation infrastructure in most villages in the Tegineneng District is land transportation. From most of the villages in Tegineneng District, there is public transportation that crosses the village area with either a fixed route (5 villages) or without a non-fixed route (10 villages). Meanwhile, only Kejadian Village does not have public transportation.

Land road surfaces in form of asphalt are already available in most areas in all villages throughout Tegineneng District. Apart from that, all village roads are passable all year round.

Communication

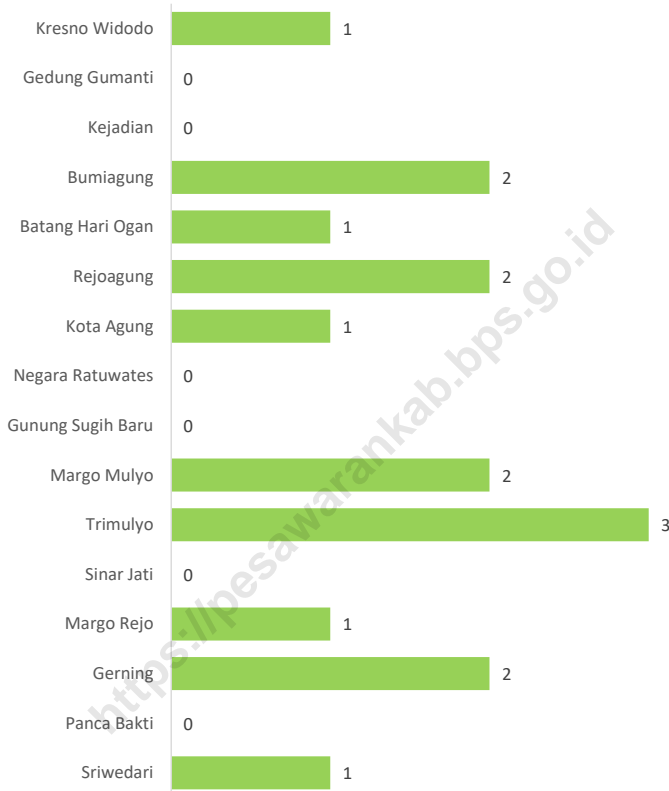
In Tegineneng District there is no operational post office. However, there are mobile portal services in 6 village areas and private expedition service company in 6 village areas.



Sumber/Source: Kantor Kecamatan dan Kantor desa di Kecamatan Tegineneng Kabupaten Pesawaran/
District Office and Village Office in Tegineneng District of Pesawaran Regency

Gambar 6.1
Figures

Persentase Desa Menurut Jenis Permukaan Jalan Darat Terluas di Kecamatan Tegineneng, 2023
Percentage of Village by Type of The Largest Road Surface in Tegineneng District, 2023



Sumber/Source: Kantor Kecamatan dan Kantor desa di Kecamatan Tegineneng Kabupaten Pesawaran/
District Office and Village Office in Tegineneng District of Pesawaran Regency

Gambar 6.2
Figures

Jumlah Menara Telepon seluler Menurut Desa di Kecamatan Tegineneng, 2023
Number of Base Transceiver Station (BTS) by Villages in Tegineneng District, 2023

6.1 PARIWISATA TOURISM

Tabel 6.1.1 Jumlah Sarana Akomodasi Menurut Desa dan Jenis Akomodasi di Kecamatan Tegineneng, 2023
Table Number of Accomodation Facilities by Villages and Type of Accomodation in Tegineneng District, 2023

Desa/Village	Hotel/Hotel	Penginapan/ <i>Inn</i>
(1)	(2)	(3)
1. Kresno Widodo	–	–
2. Gedung Gumanti	–	–
3. Kejadian	–	–
4. Bumiagung	–	–
5. Batang Hari Ogan	–	–
6. Rejoagung	–	–
7. Kota Agung	–	–
8. Negara Ratuwates	–	–
9. Gunung Sugih Baru	–	–
10. Margo Mulyo	–	–
11. Trimulyo	–	–
12. Sinar Jati	–	–
13. Margo Rejo	–	–
14. Gerning	–	–
15. Panca Bakti	–	–
16. Sriwedari	–	–
Tegineneng	–	–

Sumber/*Source*: Kantor Kecamatan dan Kantor desa di Kecamatan Tegineneng Kabupaten Pesawaran/
District Office and Village Office in Tegineneng District of Pesawaran Regency

6.2 TRANSPORTASI TRANSPORTATION

Tabel 6.2.1 Prasarana dan Sarana Transportasi Antardesa Menurut Desa di Kecamatan Tegineneng, 2023
Table *Inter-Villages Transportation Infrastructure and Facilities by Villages in Tegineneng District, 2023*

Desa/Village	Jenis Prasarana Transportasi <i>Type of Transportation Infrastructure</i>	Keberadaan Angkutan Umum <i>Availability of Public Transportation</i>
(1)	(2)	(3)
1. Kresno Widodo	Darat/ Land	Ada, tanpa trayek tetap/ <i>Exist, without a fixed route</i>
2. Gedung Gumanti	Darat/ Land	Ada, tanpa trayek tetap/ <i>Exist, without a fixed route</i>
3. Kejadian	Darat/ Land	Tidak ada angkutan umum/ <i>There is no public transportation</i>
4. Bumiagung	Darat/ Land	Ada, dengan trayek tetap/ <i>Exist, with a fixed route</i>
5. Batang Hari Ogan	Darat/ Land	Ada, dengan trayek tetap/ <i>Exist, with a fixed route</i>
6. Rejoagung	Darat/ Land	Ada, dengan trayek tetap/ <i>Exist, with a fixed route</i>
7. Kota Agung	Darat/ Land	Ada, tanpa trayek tetap/ <i>Exist, without a fixed route</i>
8. Negara Ratuwates	Darat/ Land	Ada, dengan trayek tetap/ <i>Exist, with a fixed route</i>
9. Gunung Sugih Baru	Darat/ Land	Ada, dengan trayek tetap/ <i>Exist, with a fixed route</i>
10. Margo Mulyo	Darat/ Land	Ada, tanpa trayek tetap/ <i>Exist, without a fixed route</i>
11. Trimulyo	Darat/ Land	Ada, tanpa trayek tetap/ <i>Exist, without a fixed route</i>
12. Sinar Jati	Darat/ Land	Ada, tanpa trayek tetap/ <i>Exist, without a fixed route</i>
13. Margo Rejo	Darat/ Land	Ada, tanpa trayek tetap/ <i>Exist, without a fixed route</i>
14. Gerning	Darat/ Land	Ada, tanpa trayek tetap/ <i>Exist, without a fixed route</i>
15. Panca Bakti	Darat/ Land	Ada, tanpa trayek tetap/ <i>Exist, without a fixed route</i>
16. Sriwedari	Darat/ Land	Ada, tanpa trayek tetap/ <i>Exist, without a fixed route</i>

Lanjutan Tabel/*Continued Table* 6.2.1

Desa/Kelurahan Village/Kelurahan	Jenis Permukaan Jalan Darat Terluas Type of The Largest Road Surface	Dapat Dilalui Kendaraan Bermotor Roda 4 atau Lebih Passable by Vehicle with 4 or more Wheels
(1)	(4)	(5)
1. Kresno Widodo	Aspal/Beton/ <i>Asphalt/Concrete</i>	Sepanjang tahun/ <i>Throughout the year</i>
2. Gedung Gumanti	Aspal/Beton/ <i>Asphalt/Concrete</i>	Sepanjang tahun/ <i>Throughout the year</i>
3. Kejadian	Aspal/Beton/ <i>Asphalt/Concrete</i>	Sepanjang tahun/ <i>Throughout the year</i>
4. Bumiagung	Aspal/Beton/ <i>Asphalt/Concrete</i>	Sepanjang tahun/ <i>Throughout the year</i>
5. Batang Hari Ogan	Aspal/Beton/ <i>Asphalt/Concrete</i>	Sepanjang tahun/ <i>Throughout the year</i>
6. Rejoagung	Aspal/Beton/ <i>Asphalt/Concrete</i>	Sepanjang tahun/ <i>Throughout the year</i>
7. Kota Agung	Aspal/Beton/ <i>Asphalt/Concrete</i>	Sepanjang tahun/ <i>Throughout the year</i>
8. Negara Ratuwates	Aspal/Beton/ <i>Asphalt/Concrete</i>	Sepanjang tahun/ <i>Throughout the year</i>
9. Gunung Sugih Baru	Aspal/Beton/ <i>Asphalt/Concrete</i>	Sepanjang tahun/ <i>Throughout the year</i>
10. Margo Mulyo	Aspal/Beton/ <i>Asphalt/Concrete</i>	Sepanjang tahun/ <i>Throughout the year</i>
11. Trimulyo	Aspal/Beton/ <i>Asphalt/Concrete</i>	Sepanjang tahun/ <i>Throughout the year</i>
12. Sinar Jati	Aspal/Beton/ <i>Asphalt/Concrete</i>	Sepanjang tahun/ <i>Throughout the year</i>
13. Margo Rejo	Aspal/Beton/ <i>Asphalt/Concrete</i>	Sepanjang tahun/ <i>Throughout the year</i>
14. Gerning	Aspal/Beton/ <i>Asphalt/Concrete</i>	Sepanjang tahun/ <i>Throughout the year</i>
15. Panca Bakti	Aspal/Beton/ <i>Asphalt/Concrete</i>	Sepanjang tahun/ <i>Throughout the year</i>
16. Sriwedari	Aspal/Beton/ <i>Asphalt/Concrete</i>	Sepanjang tahun/ <i>Throughout the year</i>

Sumber/*Source*: Kantor Kecamatan dan Kantor desa di Kecamatan Tegineneng Kabupaten Pesawaran/
District Office and Village Office in Tegineneng District of Pesawaran Regency

**6.3 KOMUNIKASI
COMMUNICATION**

Tabel 6.3.1 Keberadaan Kantor Pos/Pos Pembantu/Rumah Pos, Pos Keliling, dan Perusahaan/Agen Jasa Ekspedisi Swasta Menurut Desa di Kecamatan Tegineneng, 2023
Number of Post Office/Subsidiary of Post Office, Mobile Portal Service, Private Expedition Service Company by Villages in Tegineneng District, 2023

Desa/Village	Kantor Pos/Pos Pembantu/Rumah Pos Post Office/Subsidiary of Post Office	Pos Keliling Mobile Portal Service	Perusahaan/Agen Jasa Ekspedisi Swasta Private Expedition Service Company
(1)	(2)	(3)	(4)
1. Kresno Widodo	Tidak ada/ No Exist	Tidak ada/ No Exist	Beroperasi/ Operate
2. Gedung Gumanti	Tidak ada/ No Exist	Ada/ Exist	Tidak ada/ No Exist
3. Kejadian	Tidak ada/ No Exist	Ada/ Exist	Tidak ada/ No Exist
4. Bumiagung	Tidak ada/ No Exist	Ada/ Exist	Beroperasi/ Operate
5. Batang Hari Ogan	Tidak ada/ No Exist	Ada/ Exist	Beroperasi/ Operate
6. Rejoagung	Tidak ada/ No Exist	Tidak ada/ No Exist	Beroperasi/ Operate
7. Kota Agung	Tidak ada/ No Exist	Tidak ada/ No Exist	Tidak ada/ No Exist
8. Negara Ratuwates	Tidak ada/ No Exist	Ada/ Exist	Tidak ada/ No Exist
9. Gunung Sugih Baru	Tidak ada/ No Exist	Ada/ Exist	Tidak ada/ No Exist
10. Margo Mulyo	Tidak ada/ No Exist	Tidak ada/ No Exist	Tidak ada/ No Exist
11. Trimulyo	Tidak ada/ No Exist	Tidak ada/ No Exist	Beroperasi/ Operate
12. Sinar Jati	Tidak ada/ No Exist	Tidak ada/ No Exist	Tidak ada/ No Exist
13. Margo Rejo	Tidak ada/ No Exist	Tidak ada/ No Exist	Tidak ada/ No Exist
14. Gerning	Tidak ada/ No Exist	Tidak ada/ No Exist	Beroperasi/ Operate
15. Panca Bakti	Tidak ada/ No Exist	Tidak ada/ No Exist	Tidak ada/ No Exist
16. Sriwedari	Tidak ada/ No Exist	Tidak ada/ No Exist	Tidak ada/ No Exist

Sumber/Source: Kantor Kecamatan dan Kantor desa di Kecamatan Tegineneng Kabupaten Pesawaran/
District Office and Village Office in Tegineneng District of Pesawaran Regency

Tabel 6.3.2 Jumlah Menara Telepon seluler dan Operator Layanan Komunikasi Telepon Seluler Menurut Desa di Kecamatan Tegineneng, 2023
Number of Base Transceiver Station (BTS) and Cellular Phone Communication Service Operators by Villages in Tegineneng District, 2023

Desa/Village	Jumlah Menara Telepon seluler Number of Base Transceiver Station (BTS)	Jumlah Operator Layanan Komunikasi Telepon Seluler Cellular Phone Communication Service Operators
(1)	(2)	(3)
1. Kresno Widodo	1	5
2. Gedung Gumanti	–	5
3. Kejadian	–	5
4. Bumiagung	2	5
5. Batang Hari Ogan	1	5
6. Rejoagung	2	5
7. Kota Agung	1	5
8. Negara Ratuwates	–	5
9. Gunung Sugih Baru	–	5
10. Margo Mulyo	2	5
11. Trimulyo	3	4
12. Sinar Jati	–	4
13. Margo Rejo	1	3
14. Gerning	2	3
15. Panca Bakti	–	4
16. Sriwedari	1	5

Sumber/Source: Kantor Kecamatan dan Kantor desa di Kecamatan Tegineneng Kabupaten Pesawaran/
 District Office and Village Office in Tegineneng District of Pesawaran Regency

Tabel 6.3.3 Kekuatan Sinyal Telepon Seluler dan Jenis Sinyal Internet Telepon Seluler Menurut Desa di Kecamatan Tegineneng, 2023
Table *The Strength of Cellular Phone Signal by Villages in Tegineneng District, 2023*

Desa/Village	Kekuatan Sinyal Telepon Seluler <i>The Strength of Cellular Phone Signal</i>	Jenis Sinyal Internet Telepon Seluler <i>Type of Cellular Phone Signal</i>
(1)	(2)	(3)
1. Kresno Widodo	Kuat/ <i>Stong</i>	4G/LTE
2. Gedung Gumanti	Kuat/ <i>Stong</i>	4G/LTE
3. Kejadian	Kuat/ <i>Stong</i>	4G/LTE
4. Bumiagung	Kuat/ <i>Stong</i>	4G/LTE
5. Batang Hari Ogan	Kuat/ <i>Stong</i>	4G/LTE
6. Rejoagung	Kuat/ <i>Stong</i>	4G/LTE
7. Kota Agung	Kuat/ <i>Stong</i>	4G/LTE
8. Negara Ratuwates	Kuat/ <i>Stong</i>	4G/LTE
9. Gunung Sugih Baru	Lemah/ <i>Weak</i>	4G/LTE
10. Margo Mulyo	Kuat/ <i>Stong</i>	4G/LTE
11. Trimulyo	Kuat/ <i>Stong</i>	4G/LTE
12. Sinar Jati	Kuat/ <i>Stong</i>	4G/LTE
13. Margo Rejo	Kuat/ <i>Stong</i>	4G/LTE
14. Gerning	Kuat/ <i>Stong</i>	4G/LTE
15. Panca Bakti	Kuat/ <i>Stong</i>	4G/LTE
16. Sriwedari	Kuat/ <i>Stong</i>	4G/LTE

Sumber/Source: Kantor Kecamatan dan Kantor desa di Kecamatan Tegineneng Kabupaten Pesawaran/
District Office and Village Office in Tegineneng District of Pesawaran Regency

07

PERBANKAN, KOPERASI DAN PERDAGANGAN

Banking, Cooperative and Trade



Jumlah Lembaga Keuangan di
Kecamatan Tegineneng Tahun 2023
1 Bank Umum Pemerintah

Jumlah Koperasi Aktif di
Kecamatan Tegineneng Tahun 2023
3 KOSPIN



Jumlah Sarana Perdagangan di
Kecamatan Tegineneng Tahun 2023
**2 Kelompok Pertokoan, 6 Pasar,
7 Minimarket, dan 6 Rumah Makan**



PENJELASAN TEKNIS**TECHNICAL NOTES****Perbankan****Banking**

1. Bank adalah institusi/lembaga yang bergerak dalam bidang keuangan untuk melakukan kegiatan menerima, menyimpan, dan meminjamkan uang. Dalam hal tertentu untuk kemudahan transaksi uang, bank juga mempunyai kewenangan untuk menerbitkan cek, atau surat berharga.

1. *Bank is an institution / institution that is engaged in finance to carry out activities to receive, save and lend money. In certain cases for the convenience of money transactions, banks also have the authority to issue checks, or securities.*

Koperasi**Cooperative**

1. Koperasi adalah organisasi ekonomi rakyat yang berwatak sosial, beranggotakan orang-orang atau badan hukum koperasi, yang merupakan tata susunan ekonomi sebagai usaha bersama berdasarkan azas kekeluargaan.
2. Koperasi unit desa (KUD) merupakan koperasi di wilayah pedesaan yang bergerak dalam penyediaan kebutuhan masyarakat yang berkaitan dengan kegiatan pertanian.

1. *A cooperative is is a social economic organization with a social character, consisting of people or cooperative legal entities, which constitutes an economic arrangement as a joint effort based on family principles.*
2. *Village unit cooperatives are cooperatives in rural areas which are engaged in providing community needs related to agricultural activities.*

Perdagangan**Trade**

1. Pedagang pasar pertama ialah pedagang besar sesudah produsen/penghasil. Pasar pertama ialah tempat bertemunya antara pedagang

1. *The first market trader is a wholesaler after the producer / producer. The first market is the meeting place between the first major trader and the next trader*

besar pertama dengan pedagang berikutnya (bukan konsumen), dengan kata lain yaitu pasar sesudah pasar produsen.

(not the consumer), in other words, the market after the producer market.

2. Pertokoan adalah komplek toko atau dereten toko yang masing-masing dimiliki dan dikelola oleh perorangan atau badan usaha.

2. *Shopping Complex is a shop complex or series of shops, each owned and managed by an individual or business entity.*

3. Minimarket adalah sebuah pasar yang kecil, atau diperjelas menjadi sebuah tempat yang kecil tapi menjual barang-barang bervariasi dan lengkap seperti di dalam pasar.

3. *Minimarket is a small market, or is clarified into a small place but sells varied and complete goods as in the market.*

<https://pesawarankab.go.id>

ULASAN**DESCRIPTION****Perbankan**

Pada tahun 2023 di Kecamatan Tegineneng terdapat 1 lembaga keuangan bank. Lokasi bank terletak di Desa Trimulyo. Jenis bank merupakan Bank Umum Pemerintah.

Koperasi

Jumlah koperasi di Kecamatan Tegineneng sebanyak 3 koperasi aktif. Jenis koperasi tersebut adalah Koperasi Simpan Pinjam (Kospin) yang terdapat di Desa Kresno Widodo, Desa Bumi Agung, dan Desa Kota Agung.

Perdagangan

Dilihat dari jenisnya, keberadaan sarana perdagangan di Kecamatan Tegineneng terdapat di beberapa desa, diantaranya kelompok pertokoan ada di 10 desa, pasar dengan/tanpa bangunan ada di 6 desa, minimaret/supermarket ada di 7 desa, dan restoran/rumah makan ada di 3 desa.

Banking

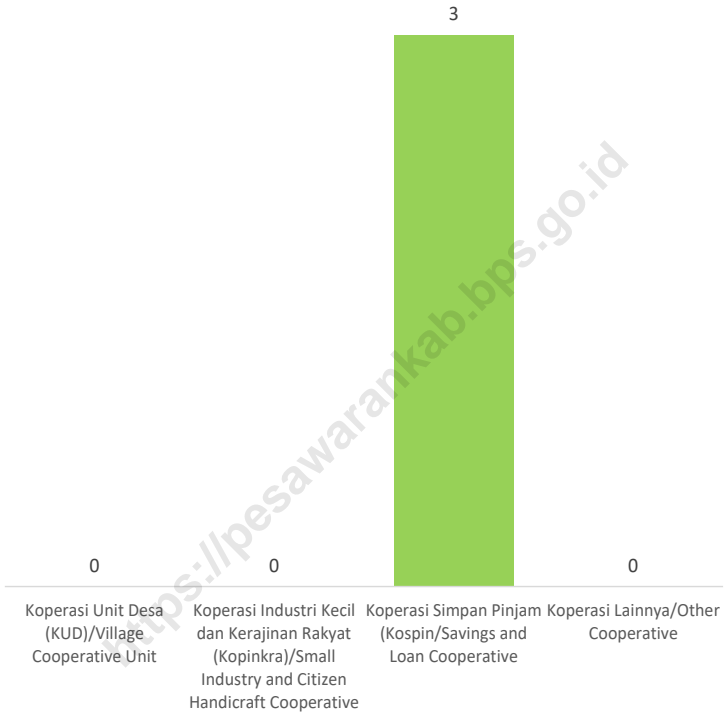
In 2023, there were 1 banks in Tegineneng District. The bank is located in Trimulyo Village and is a Government Bank.

Cooperatives

There are 3 active cooperatives in Tegineneng District. The type of cooperative is Saving and Loan Cooperative, which can be found in Kresno Widodo Village, Bumi Agung Village, and Kota Agung Village.

Commerce

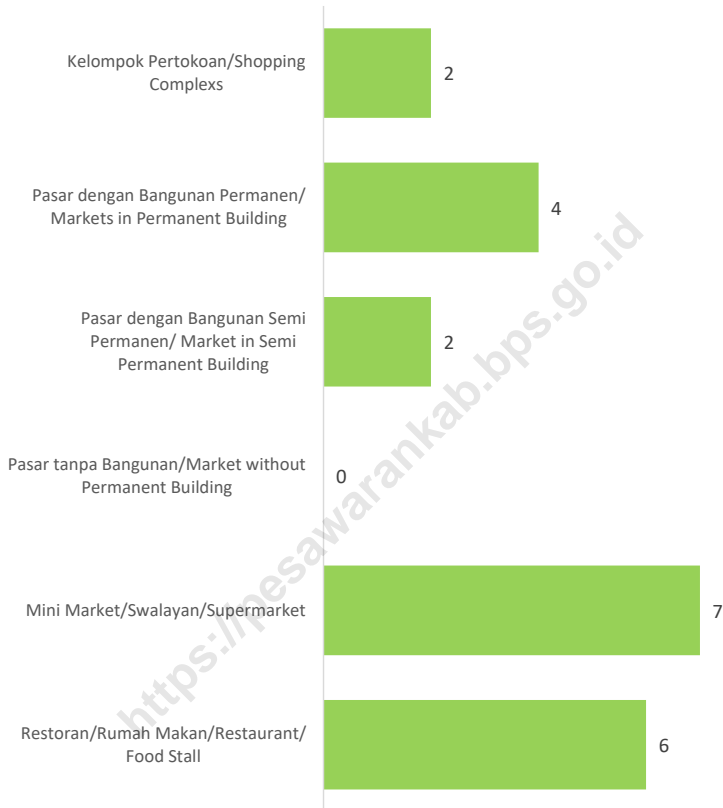
In terms of type, commercial facilities in Tegineneng District are found in several villages. Shopping Complex are in 10 villages, markets with/without buildings are in 6 villages, minimarkets/supermarket are in 7 villages, and restaurants/food stall are in 3 villages.



Sumber/Source: Kantor Kecamatan dan Kantor desa di Kecamatan Tegineneng Kabupaten Pesawaran/
District Office and Village Office in Tegineneng District of Pesawaran Regency

Gambar 7.1
Figures

Banyaknya Koperasi Aktif Menurut Menurut Jenis Koperasi di Kecamatan Tegineneng, 2023
Number of Cooperative by Type of Cooperative in Tegineneng District, 2023



Sumber/Source: Kantor Kecamatan dan Kantor desa di Kecamatan Tegineneng Kabupaten Pesawaran/
District Office and Village Office in Tegineneng District of Pesawaran Regency

Gambar 7.2
Figures

Banyaknya Sarana Perdagangan Menurut Jenis Sarana Perdagangan di Kecamatan Tegineneng, 2023
Number of Trade Facilities by Type of Trade Facilities in Tegineneng District, 2023

Tabel
Table 7.1

**Banyaknya Sarana Lembaga Keuangan Bank Menurut
Desa dan Jenis Bank di Kecamatan Tegineneng, 2023**
*Number of Bank by Villages and Type of Bank in Tegineneng
District, 2023*

Desa/Village	Bank Umum Pemerintah Government Bank	Bank Umum Swasta Private Bank	Bank Perkreditan Rakyat (BPR) Rural Bank
(1)	(2)	(3)	(4)
1. Kresno Widodo	–	–	–
2. Gedung Gumanti	–	–	–
3. Kejadian	–	–	–
4. Bumiagung	–	–	–
5. Batang Hari Ogan	–	–	–
6. Rejoagung	–	–	–
7. Kota Agung	–	–	–
8. Negara Ratuwates	–	–	–
9. Gunung Sugih Baru	–	–	–
10. Margo Mulyo	–	–	–
11. Trimulyo	1	–	–
12. Sinar Jati	–	–	–
13. Margo Rejo	–	–	–
14. Gerning	–	–	–
15. Panca Bakti	–	–	–
16. Sriwedari	–	–	–
Tegineneng	1	–	–

Sumber/Source: Kantor Kecamatan dan Kantor desa di Kecamatan Tegineneng Kabupaten Pesawaran/
District Office and Village Office in Tegineneng District of Pesawaran Regency

Tabel 7.2
Table

Banyaknya Koperasi Aktif Menurut Menurut Desa dan Jenis Koperasi di Kecamatan Tegineneng, 2023
Number of Cooperative by Villages and Type of Cooperative in Tegineneng District, 2023

Desa/Village	Koperasi Unit Desa (KUD) Village Cooperative Unit	Koperasi Industri Kecil dan Kerajinan Rakyat (Kopinkra) Small Industry and Citizen Handicraft Cooperative
(1)	(2)	(3)
1. Kresno Widodo	–	–
2. Gedung Gumanti	–	–
3. Kejadian	–	–
4. Bumiagung	–	–
5. Batang Hari Ogan	–	–
6. Rejoagung	–	–
7. Kota Agung	–	–
8. Negara Ratuwates	–	–
9. Gunung Sugih Baru	–	–
10. Margo Mulyo	–	–
11. Trimulyo	–	–
12. Sinar Jati	–	–
13. Margo Rejo	–	–
14. Gerning	–	–
15. Panca Bakti	–	–
16. Sriwedari	–	–
Tegineneng	–	–

Lanjutan Tabel/*Continued Table 7.2*

Desa/Village	Koperasi Simpan Pinjam (Kospin) Savings and Loan Cooperative	Koperasi Lainnya Other Cooperative
(1)	(4)	(5)
1. Kresno Widodo	1	–
2. Gedung Gumanti	–	–
3. Kejadian	–	–
4. Bumiagung	1	–
5. Batang Hari Ogan	–	–
6. Rejoagung	–	–
7. Kota Agung	1	–
8. Negara Ratuwates	–	–
9. Gunung Sugih Baru	–	–
10. Margo Mulyo	–	–
11. Trimulyo	–	–
12. Sinar Jati	–	–
13. Margo Rejo	–	–
14. Gerning	–	–
15. Panca Bakti	–	–
16. Sriwedari	–	–
Tegineneng	3	–

Sumber/*Source*: Kantor Kecamatan dan Kantor desa di Kecamatan Tegineneng Kabupaten Pesawaran/
District Office and Village Office in Tegineneng District of Pesawaran Regency

Tabel 7.3
Table

Banyaknya Sarana Perdagangan Menurut Desa dan Jenis Sarana Perdagangan di Kecamatan Tegineneng, 2023
Number of Trade Facilities by Villages and Type of Trade Facilities in Tegineneng District, 2023

<i>Desa/Village</i>	<i>Kelompok Pertokoan Shopping Complexs</i>	<i>Pasar dengan Bangunan Permanen Markets in Permanent Building</i>	<i>Pasar dengan Bangunan Semi Permanen Market in Semi Permanent Building</i>
(1)	(2)	(3)	(4)
1. Kresno Widodo	–	–	–
2. Gedung Gumanti	–	–	–
3. Kejadian	–	–	–
4. Bumiagung	1	1	1
5. Batang Hari Ogan	–	1	–
6. Rejoagung	–	–	–
7. Kota Agung	–	–	–
8. Negara Ratuwates	–	–	–
9. Gunung Sugih Baru	–	–	–
10. Margo Mulyo	–	–	–
11. Trimulyo	1	1	–
12. Sinar Jati	–	–	–
13. Margo Rejo	–	–	1
14. Gerning	–	1	–
15. Panca Bakti	–	–	–
16. Sriwedari	–	–	–
Tegineneng	2	4	2

Lanjutan Tabel/*Continued Table 7.3*

Desa/Village	Pasar tanpa Bangunan Market without Permanent Building	Mini Market/ Swalayan/ Supermarket Mini Market/Swalayan/ Supermarket	Restoran/ Rumah Makan Restaurant/ Food Stall
(1)	(5)	(6)	(7)
1. Kresno Widodo	–	–	–
2. Gedung Gumanti	–	–	–
3. Kejadian	–	–	–
4. Bumiagung	–	3	2
5. Batang Hari Ogan	–	1	–
6. Rejoagung	–	1	3
7. Kota Agung	–	–	1
8. Negara Ratuwates	–	–	–
9. Gunung Sugih Baru	–	–	–
10. Margo Mulyo	–	–	–
11. Trimulyo	–	1	–
12. Sinar Jati	–	–	–
13. Margo Rejo	–	–	–
14. Gerning	–	1	–
15. Panca Bakti	–	–	–
16. Sriwedari	–	–	–
Tegineneng	–	7	6

Sumber/*Source*: Kantor Kecamatan dan Kantor desa di Kecamatan Tegineneng Kabupaten Pesawaran/
District Office and Village Office in Tegineneng District of Pesawaran Regency

DAFTAR PUSTAKA/BIBLIOGRAPHY

- Badan Pusat Statistik. 2023. Pedoman Pembuatan Publikasi BPS. Edisi 2023. Jakarta: Badan Pusat Statistik.
- Badan Pusat Statistik Kabupaten Pesawaran. 2024. Kabupaten Pesawaran Dalam Angka 2024. Lampung: Badan Pusat Statistik Kabupaten Pesawaran.
- Dinas Kependudukan dan Pencatatan Sipil Kabupaten Pesawaran. 2023. Data Agregat Kependudukan Kabupaten Pesawaran Semester II 2023. Lampung: Dinas Kependudukan dan Pencatatan Sipil Kabupaten Pesawaran.

<https://pesawarankab.bps.go.id>

ST 2023

SENSUS PERTANIAN

BerAKHLAK

Berorientasi Pelayanan Akuntabel Kompeten
Harmonis Loyal Adaptif Kolaboratif

**# bangga
melayani
bangsa**

DATA

MENCERDASKAN BANGSA

Enlighten The Nation



**BADAN PUSAT STATISTIK
KABUPATEN PESAWARAN**

Jln. Ahmad Yani No. 119, Gedong Tataan, Pesawaran, Lampung,

Telp. (0721) 94711, website : <https://pesawarankab.bps.go.id>

Email : bps1809@bps.go.id, WhatsApp: 0811 602 1809