


10 0503 1822



LABEL SEMENTARA
SENSUS BARANG 2014

Ruang	ID	Lokasi	Petugas
02309	121.0503.0830 1	KEC II	MSC



ISSN 0852-0225
3324-A-0017

KECAMATAN ROWOSARI

DALAM ANGKA

1999

315.598
Kec.
Ind.

BPS Badan Pusat Statistik

disusun oleh
**MANTRI STATISTIK
ROWOSARI**

BPS Badan Pusat Statistik Kabupaten Kendal
Jln. Pramuka (Komplek Perkantoran) Telp. (0294) 381461, 383461
KENDAL

BPS Badan Pusat Statistik Kabupaten Kendal



NO. PUSTAKA : 10 : 0503.1822

M F N : 8352

ISSN 0852-0225

MILIKS UPT. PERENCANAAN DAN STAT
BPS - JAKARTA

**KECAMATAN
ROWOSARI
DALAM ANGKA
1999**

disusun oleh
**MANTRI STATISTIK
ROWOSARI**

BPS Badan Pusat Statistik Kabupaten Kendal

KATA SAMBUTAN

Assalamu 'alaikum Wr. Wb.

Hakekat dan tujuan daripada penyusunan suatu rencana adalah merupakan upaya terwujudnya kondisi "Hari esok lebih baik daripada hari ini".

Dan didalam kebutuhan perencanaan pembangunan yang terpadu, sangat diperlukan data yang lengkap, akurat, dan *up to date*.

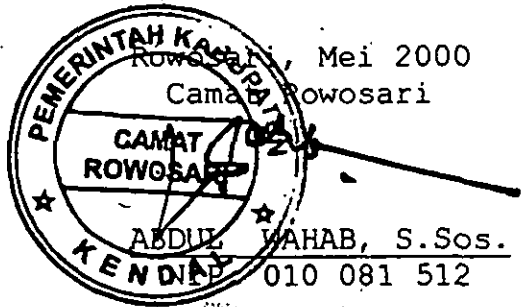
Maka saya menyambut gembira dengan diterbitkannya buku "KECAMATAN ROWOSARI DALAM ANGKA TAHUN 1999" oleh Mantri Statistik.

Oleh karena tuntutan pembangunan yang selalu berkembang dan berkesinambungan diharapkan untuk penerbitan tahun-tahun mendatang lebih lengkap.

Akhirnya saya sampaikan ucapan terima kasih kepada semua pihak yang terkait.

Semoga buku ini bermanfaat bagi kita semua.

Wassalamu 'alaikum Wr. Wb.



KATA PENGANTAR

Buku "KECAMATAN ROWOSARI DALAM ANGKA TAHUN 1999" merupakan publikasi yang diterbitkan setiap tahun, dan pada hakekatnya dalam bentuk penyajiannya sama dengan publikasi terdahulu.

Keberhasilan penerbitan buku ini tidak lepas dari peran serta dan kerjasama yang baik semua pihak dengan Mantri Statistik.


Maka pada kesempatan ini kami sampaikan penghargaan dan ucapan terima kasih kepada:

1. Yang Terhormat Bapak Camat Rowosari;
2. Yang Terhormat Kepala Dinas/Instansi lintas sektoral serta jajaran perangkat desa yang telah memberikan datanya.

Kami menyadari penyajian buku ini masih belum dapat memenuhi tuntutan semua pihak, maka dengan penuh harap adanya masukan yang positif untuk penyempurnaan dan pengembangan berikutnya.

Akhirnya semoga buku ini bermanfaat dan berguna bagi semua pihak yang memerlukannya.

Rowosari, Mei 2000
Mantri Statistik Kecamatan Rowosari



CHAIRU ROZIKIN
NIP. 340 014 649

DAFTAR ISI

	hlm
Sambutan Camat Rowosari	i
Kata Pengantar	ii
Daftar isi	iii
Letak Geografis	v
Peta Wilayah Kabupaten Kendal	1
Peta Wilayah Kecamatan Rowosari	2
Tabel 1.1 Luas Wilayah Dirinci Menurut Desa	3
Tabel 1.2 Luas Wilayah Dirinci Menurut Penggunaan	4
Tabel 1.3 Perincian Penggunaan Lahan	5
Tabel 1.4 Banyaknya Hari Hujan	7
Tabel 1.5 Banyaknya Curah Hujan	8
Tabel 2.1 Banyaknya Dukuh, Rukun Warga, dan Rukun Tetangga	9
Tabel 2.2 Banyaknya Balai Desa Dan Kantor Desa	10
Tabel 2.3 Banyaknya Perangkat Desa	11
Tabel 3.1 Banyaknya Rumah Tangga dan Bangunan Tempat Tinggal	12
Tabel 3.2 Banyaknya Tempat Tinggal Penduduk	13
Tabel 3.3 Banyaknya Penduduk Dirinci Menurut Jenis Kelamin	14
Tabel 3.4 Kepadatan Penduduk Dirinci Per Desa	15
Tabel 3.5 Sex Ratio Penduduk Laki-laki Terhadap Perempuan	16
Tabel 3.6 Perkembangan Penduduk Per Tahun	17
Tabel 3.7 Banyaknya Penduduk Menurut Kelompok Umur dan Jenis Kelamin	18
Tabel 3.8 Banyaknya Penduduk Umur 5-6, 7-12, 13-15	19
Tabel 3.9 Banyaknya Mutasi Penduduk	20

Tabel	3.10	Banyaknya Penduduk Dirinci Menurut Pendidikan	21
Tabel	3.11	Banyaknya Penduduk Dirinci Menurut Mata Pencapaian	23
Tabel	4.1	Banyaknya PUS Akseptor KB Aktif .	25
Tabel	5.1	Banyaknya Pemeluk Agama	27
Tabel	5.2	Banyaknya Tempat Ibadah	28
Tabel	6.1	Banyaknya Sekolah TK, Murid, dan Guru	29
Tabel	6.2	Banyaknya Sekolah Dasar Negeri, Murid, dan Guru	30
Tabel	6.3	Banyaknya Madrasah Ibtidaiyah, Murid, dan Guru	31
Tabel	6.4	Banyaknya Sekolah Lanjutan Pertama Negeri, Murid, dan Guru	32
Tabel	6.5	Banyaknya Sekolah Lanjutan Pertama Swasta, Murid, dan Guru	33
Tabel	6.6	Banyaknya Sekolah Lanjutan Atas Swasta, Murid, dan Guru	34
Tabel	7.1	Banyaknya Fasilitas Kesehatan ...	35
Tabel	8.1	Banyaknya Sarana Angkutan Darat Kendaraan Bermotor	36
Tabel	8.2	Banyaknya Sarana Angkutan Darat Kendaraan Tak Bermotor	37
Tabel	9.1	Banyaknya Pesawat Radio, Televisi Listrik PLN dan Telephon	38
Keterangan		Yang Tidak Terdapat di Kecamatan Rowosari	39

LETAK GEOGRAFIS

1. Kecamatan Rowosari terletak dalam:

Wilayah Pembantu Bupati : Weleri
Kabupaten Daerah Tingkat II : Kendal
Propinsi Daerah Tingkat I : Jawa Tengah

2. Batas-batas wilayah:

Sebelah utara : Laut Jawa
Sebelah selatan : Kecamatan Weleri
Sebelah barat : Kab. Dati II Batang,
Kec. Gringsing
Sebelah timur : Kecamatan Kangkung

3. Jarak dari Ibukota Rowosari ke beberapa kota:

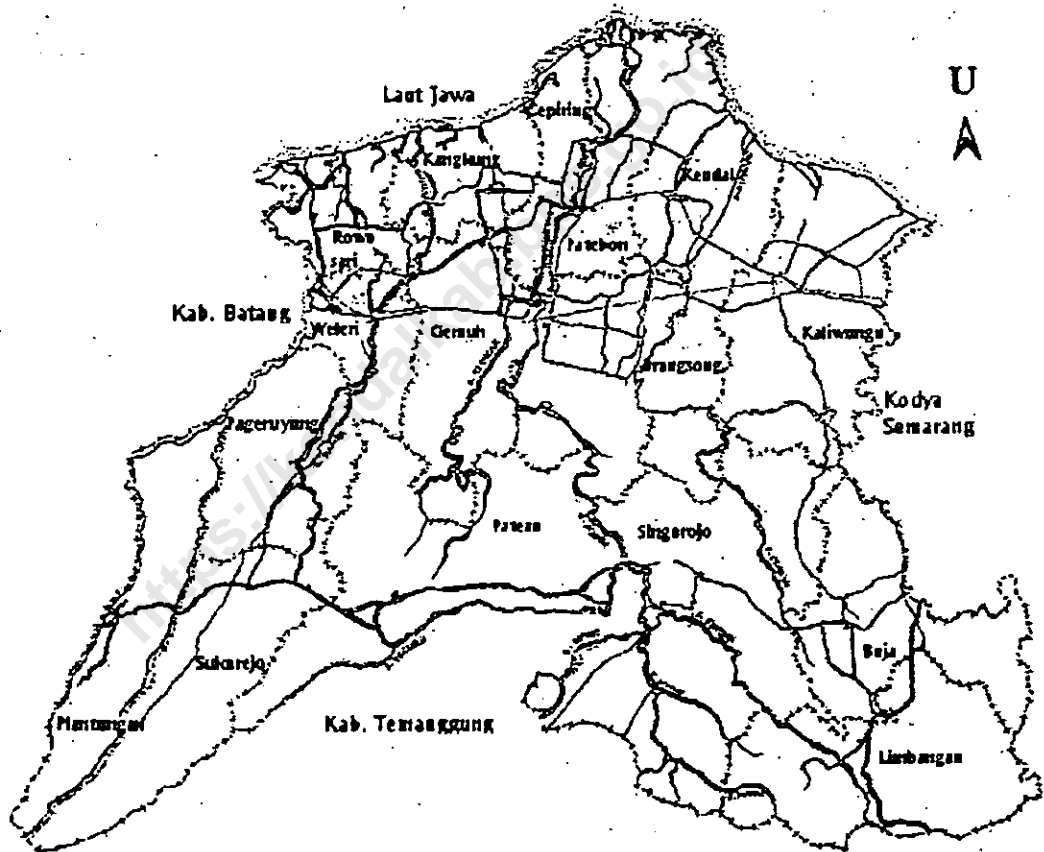
Kota Propinsi Jawa Tengah : 53 Km
Kota Kabupaten Kendal : 21 Km
Kota Kecamatan Weleri : 4 Km
Kota Kecamatan Kangkung : 13 Km

4. Ketinggian tanah:

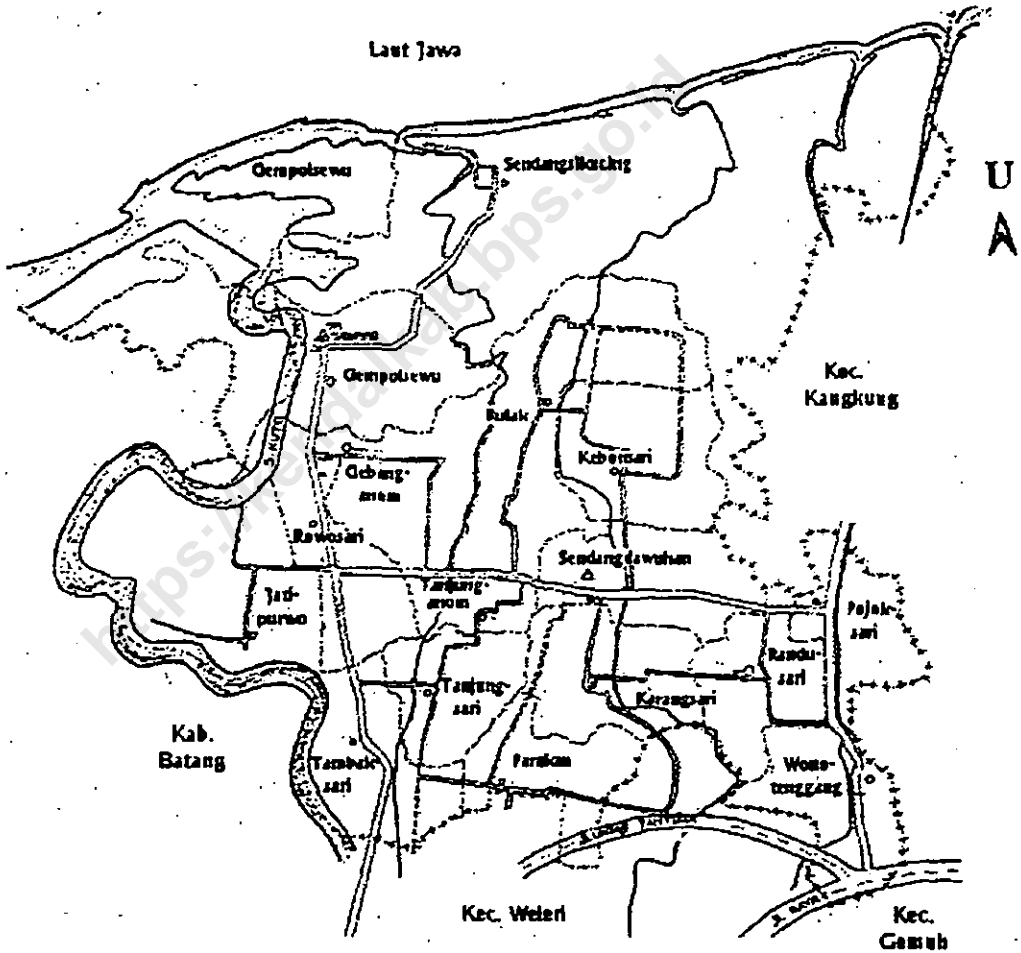
Wilayah bagian Utara merupakan daerah pesisir pantai dengan ketinggian antara 0 sampai dengan 2 meter.

Wilayah sebelah Selatan merupakan dataran rendah dengan ketinggian antara 2 sampai dengan 10 meter dari permukaan laut.

KABUPATEN KENDAL



KECAMATAN ROWOSARI



Tabel : 1.1.

**LUAS WILAYAH KECAMATAN ROWOSARI
DIRINCI MENURUT DESA**

TAHUN : 1999

DESA	LUAS	PERSENTASE
(1)	(Km ²) (2)	(%) (3)
01. Tambeksari	1,38	4,24
02. Tanjung Sari	1,05	3,20
03. Parakan	0,95	2,92
04. Worolenggeng	1,14	3,50
05. Randusari	1,18	3,63
06. Karang Sari	1,38	4,24
07. Tanjungenom	0,68	2,09
08. Sendangdawuhan	1,21	3,71
09. Pojoksari	0,99	3,02
10. Kebonsari	1,47	4,50
11. Bulak	2,53	7,76
12. Gebangenom	1,24	3,81
13. Rowosari	1,72	5,28
14. Jatipurwo	2,65	8,12
15. Gempolsewu	4,73	14,50
16. Sendangsikucing	8,31	25,47
JUMLAH	32,62	100,00

BPS Kabupaten Kendal

Sumber data : Statistik Kecamatan Rowosari

Catatan :

Tabel : 1.2.

**LUAS WILAYAH KECAMATAN ROWOSARI
DIRINCI MENURUT PENGGUNAAN**

TAHUN : 1999

JENIS PENGGUNAAN	LUAS (Km ²)	PERSENTASE (%)
(1)	(2)	(3)
01. Tanah Sawah	20,81	63,78
02. Tanah Pekarangan	4,76	14,58
03. Tanah Tegalan/Kebun	1,70	5,22
04. Tanah Hutan	0,49	1,51
05. Tanah Lain-lain	4,86	14,91
JUMLAH	32,62	100,00

BPS Kabupaten Kendal

Sumber data : Statistik Kecamatan Rowosari
Catatan :

Tabel : 1.3.

**PERINCIAN PENGGUNAAN LAHAN
KECAMATAN ROWOSARI
TAHUN : 1999**

DESA	TANAH SAWAH			PEKARA-
	TEHNIS	1/2 TEHNIS	S D H N	NGAN
	(Ha)	(Ha)	(Ha)	(Ha)
(1)	(2)	(3)	(4)	(5)
01. Tambaksari	63,47	4,36	0,00	27,08
02. Tanjung Sari	63,84	8,67	0,00	31,12
03. Parakan	67,00	0,00	0,00	14,93
04. Wonolenggang	90,39	0,00	0,00	20,86
05. Randusari	66,27	0,00	0,00	15,20
06. Karang Sari	90,22	0,00	0,00	31,23
07. Tanjunganom	36,14	0,00	0,00	21,27
08. Sendengdewuhan	71,01	0,00	0,00	36,75
09. Priksari	65,95	0,00	0,00	17,99
10. Kebonsari	109,10	0,00	0,00	26,69
11. Bulak	167,62	26,71	0,00	36,16
12. Gebangenom	98,80	0,00	0,00	22,13
13. Rowosari	67,74	36,06	6,01	34,46
14. Jalipurwo	39,38	39,30	55,57	70,64
15. Gempolsewu	19,69	32,02	36,73	40,36
16. Sendangskucing	507,12	103,25	97,37	26,47
JUMLAH 1999	1.632,74	252,37	195,66	475,54
1996	1.530,91	252,36	195,66	475,52
1997				

BPS Kabupaten Kendal

Sumber data : Monografi Desa 1999

Catatan :

Tabel : 1.3. lanjutan

**PERINCIAN PENGGUNAAN LAHAN
KECAMATAN ROWOSARI**

TAHUN : 1999

DESA	TEGALAN /		HUTAN	LAIN-LAIN	JUMLAH
	KEBUN				
	(Ha)	(Ha)			
(1)	(6)	(7)	(8)	(9)	
01. Tambaksari	6,73	0,00	36,78	138,42	
02. Tanjungsari	0,00	0,00	0,91	104,54	
03. Parakan	0,00	0,00	13,23	65,16	
04. Wonolenggung	0,00	0,00	13,02	114,26	
05. Randucari	0,00	0,00	16,66	118,35	
06. Karangsari	0,00	0,00	16,96	139,41	
07. Tanjunganom	0,00	0,00	10,77	69,18	
08. Sendangdauwahan	0,00	0,00	13,18	120,94	
09. Popoksari	0,00	0,00	14,57	99,51	
10. Kebonsari	0,00	0,00	10,87	146,66	
11. Butak	0,00	0,00	22,57	253,06	
12. Gebenganom	0,00	0,00	3,32	124,25	
13. Rowosari	12,30	0,00	13,81	172,20	
14. Jatipunwo	38,26	0,00	22,85	265,00	
15. Gempolsewu	64,43	46,21	213,64	473,07	
16. Sendangsikucing	28,63	3,00	63,18	631,02	
	JUMLAH 1999	170,35	49,21	486,34	3.262,23
	1998	170,35	49,21	562,20	3.262,23
	1997				

BPS Kabupaten Kendal

Sumber data : Monografi Desa 1999

Catatan :

Tabel : 1.4.

**BANYAKNYA HARI HUJAN
KECAMATAN ROWOSARI
TAHUN 1996 - 1999**

BULAN	1996	1997	1998	1999
(1)	(2)	(3)	(4)	(5)
01. Januari	14	21	18	23
02. Pebruari	19	15	17	18
03. Maret	15	8	14	15
04. April	7	13	16	14
05. Mei	4	7	10	9
06. Juni	3	0	13	8
07. Juli	2	0	9	4
08. Agustus	6	0	12	3
09. September	3	0	7	0
10. Oktober	13	1	8	6
11. Nopember	14	7	15	7
12. Desember	19	12	17	13
JUMLAH	119	84	156	120
Rata-rata	10	7	13	10

BPS Kabupaten Kendal

Sumber data : Pengairan Ranting Rowosari
Catatan :

Tabel : 1.5.

**BANYAKNYA CURAH HUJAN
KECAMATAN ROWOSARI
TAHUN 1996 - 1999**

BULAN	1996	1997	1998	1999
(1)	(2)	(3)	(4)	(5)
01. Januari	212	663	202	632
02. Februari	23	182	146	341
03. Maret	0	137	103	302
04. April	69	339	406	244
05. Mei	55	83	86	201
06. Juni	19	0	239	103
07. Juli	21	0	163	96
08. Agustus	164	0	81	28
09. September	19	0	86	0
10. Oktober	423	36	267	63
11. Nopember	239	91	157	74
12. Desember	399	195	217	139
JUMLAH	1.843	1.946	2.172	2.222
Rata-rata	137	162	181	185

BPS Kabupaten Kendal

Sumber data : Pengukuran Ranting Rowosari
Catatan :

Tabel : 2.1

**BANYAKNYA DUKUH, RUKUN WARGA, DAN RUKUN TETANGGA
KECAMATAN ROWOSARI**

TAHUN : 1999

DESA	DUKUH	RUKUN WARGA	RUKUN TETANGGA
(1)	(2)	(3)	(4)
01. Tambaksari	3	6	23
02. Tanjung Sari	4	6	21
03. Parakan	3	3	13
04. Wonolenggang	2	3	11
05. Randusari	4	3	11
06. Karang Sari	4	4	15
07. Tanjunganom	2	2	9
08. Sendangdawuhan	4	4	26
09. Pojoksari	2	5	19
10. Kebonsari	4	4	15
11. Bulak	5	6	30
12. Gebanganom	2	5	15
13. Rowosari	6	6	23
14. Jatipurwo	5	5	19
15. Gempolsewu	16	15	65
16. Sendangskucing	4	5	16
JUMLAH 1999	70	62	331
1998	70	62	331
1997	70	62	329

Sumber data : Statistik Kecamatan Rowosari

Cetakan :

Tabel : 2.2.

**BANYAKNYA BALAI DESA DAN KANTOR DESA
KECAMATAN ROWOSARI**

TAHUN : 1998

DESA	BALAI DESA	KANTOR DESA
(1)	(2)	(3)
01. Tambaksari	1	1
02. Tanjungsari	1	1
03. Parakan	1	1
04. Wonotenggung	1	1
05. Rendusari	1	1
06. Karang Sari	1	1
07. Tanjunganom	1	1
08. Sendangdewuhan	1	1
09. Proksari	1	1
10. Kebonsari	1	1
11. Bulak	1	1
12. Gebanganom	1	1
13. Rowosari	1	1
14. Jelipurwo	1	1
15. Gempolsewu	1	1
16. Sendangskucing	1	1
JUMLAH	16	16

BPS Kabupaten Kendal

Sumber data : Statistik Kecamatan Rowosari

Catatan :

Tabel : 2.3

**BANYAKNYA PERANGKAT DESA
KECAMATAN ROWOSARI
TAHUN : 1999**

DESA	SEKDES/ KEL	KAUR	PEMB. KAUR	KADUS	JUMLAH
(1)	(2)	(3)	(4)	(5)	(6)
01. Tambaksari	1	4	1	3	9
02. Tanjung Sari	1	4	0	4	9
03. Perakan	0	3	0	2	5
04. Wonotenggung	1	4	0	2	7
05. Randusari	1	4	0	4	9
06. Karang Sari	0	3	0	4	7
07. Tanjunganom	1	2	0	1	4
08. Sendangdawuhan	1	4	0	4	9
09. Pojoksari	0	4	0	2	6
10. Kebonsari	1	4	0	4	9
11. Bulak	1	4	0	4	9
12. Gebenganom	1	4	0	2	7
13. Rowosari	1	4	0	4	9
14. Jetipurwo	1	3	0	4	8
15. Gempolsewu	1	4	0	4	9
16. Sendangskucing	0	3	0	3	6
JUMLAH 1999	12	58	1	51	122
1998					
1997					

BPS Kabupaten Kendal

Sumber data : Kaur Pemerintahan Kecamatan Rowosari
Cetakan :

Tabel : 3.1.

**BANYAKNYA RUMAH TANGGA DAN BANGUNAN TEMPAT TINGGAL
KECAMATAN ROWOSARI**

TAHUN : 1999

DESA	RUMAH TANGGA	BANGUNAN TEMPAT TINGGAL
(1)	(2)	(3)
01. Tambeksari	574	521
02. Tanjungan	648	997
03. Parakan	279	275
04. Wonolenggeng	373	360
05. Rendusan	264	255
06. Karangsan	516	486
07. Tanjunganom	306	280
08. Sendangdawuhan	520	426
09. Pojoksari	347	336
10. Kebonsari	556	411
11. Butak	742	780
12. Gebanganom	504	427
13. Rowosari	773	726
14. Jetipunwo	654	615
15. Gempolsewu	2.576	1.904
16. Sendangskucing	551	346
JUMLAH 1999	10.183	8.145
1998	10.163	8.145
1997		

BPS Kabupaten Kendal

Sumber data : Statistik Kecamatan Rowosari

Cetakan :

Tabel : 3.2.

**BANYAKNYA TEMPAT TINGGAL PENDUDUK
KECAMATAN ROWOSARI**

TAHUN : 1999

DESA	PER- MANEN	SEMI PER- MANEN	PAPAN	BAMBU	JUMLAH
(1)	(2)	(3)	(4)	(5)	(6)
01. Tembeksari	67	96	343	18	521
02. Tarjungsari	559	27	319	92	997
03. Parakan	63	12	172	28	275
04. Wonotenggang	79	8	206	69	360
05. Rendusan	43	7	128	77	255
06. Korongsari	147	117	201	21	486
07. Tarjunganom	49	4	161	66	280
08. Sendengdewuhan	54	23	248	101	426
09. Pojoksari	50	9	204	73	336
10. Kebonsari	54	11	331	15	411
11. Bulak	44	5	677	54	780
12. Gebonganom	48	8	328	43	427
13. Rowosari	173	10	469	74	726
14. Jalipurwo	53	28	512	22	615
15. Gempotsewu	101	86	882	828	1.904
16. Sendangskucing	84	26	182	74	346
JUMLAH 1999	1.648	483	5.363	1.651	9.145
1998	1.586	499	5.429	1.651	9.145
1997	1.139	477	5.593	2.237	9.446

BPS Kabupaten Kendal

Sumber data : Statistik Kecamatan Rowosari

Cetakan :

Tabel : 3.3.

**BANYAKNYA PENDUDUK DIRINCI MENURUT JENIS KELAMIN
KECAMATAN ROWOSARI**

TAHUN : 1999

DESA	LAKI-LAKI	PEREMPUAN	JUMLAH
(1)	(2)	(3)	(4)
01. Tambaksari	1.441	1.519	2.960
02. Tanjungsari	1.581	1.671	3.252
03. Parakan	566	575	1.141
04. Wonolenggang	817	867	1.684
05. Rendusari	622	597	1.219
06. Korangsari	1.144	1.190	2.334
07. Tanjunganom	621	608	1.229
08. Sendanglawuhan	1.245	1.229	2.474
09. Pojoksari	710	826	1.536
10. Kebonsari	1.279	1.277	2.556
11. Butak	1.833	1.824	3.657
12. Gebenganom	1.061	1.060	2.141
13. Rowosari	1.668	2.087	3.975
14. Jalipurwo	1.466	1.501	2.967
15. Gempolsewu	5.791	5.810	11.601
16. Sendangskucing	1.155	1.194	2.349
JUMLAH 1999	23.320	23.955	47.275
1998	23.213	23.607	47.020
1997	23.122	23.696	46.818

BPS Kabupaten Kendal

Sumber data: Monografi Desa 1999

Cetakan :

Tabel : 3.4

**KEPADATAN PENDUDUK DIRINCI PER DESA
KECAMATAN ROWOSARI**

TAHUN : 1999

DESA	PENDUDUK	LUAS	KEPADATAN	
		(Km ²)	(Orang/Km ²)	
(1)	(2)	(3)	(4)	
01. Tembeksari	2.960	1,38	2.138	
02. Tanjungsari	3.252	1,05	3.111	
03. Perakan	1.141	0,95	1.199	
04. Wonolenggang	1.684	1,14	1.474	
05. Randusari	1.219	1,18	1.030	
06. Kerangsari	2.334	1,38	1.686	
07. Tanjunganom	1.229	0,68	1.803	
08. Sendangdawuhan	2.474	1,21	2.046	
09. Pojoksari	1.536	0,99	1.559	
10. Kebonsari	2.556	1,47	1.740	
11. Bulak	3.657	2,53	1.524	
12. Gebanganom	2.141	1,24	1.723	
13. Rowosari	3.975	1,72	2.308	
14. Jatipurwo	2.967	2,65	1.120	
15. Gempolewu	11.601	4,73	2.452	
16. Sendangskucing	2.349	8,31	283	
JUMLAH 1999		47.275	32,62	1.449
1998		47.020	32,62	1.441
1997		46.818	32,62	1.435

BPS Kabupaten Kendal

Sumber data : Statistik Kecamatan Rowosari

Catatan :

Tabel : 3.5

**SEX RATIO PENDUDUK LAKI-LAKI TERHADAP PEREMPUAN
KECAMATAN ROWOSARI**

TAHUN : 1999

DESA	PENDUDUK		SEX RATIO (PER 1000)
	LAKI-LAKI	PEREMPUAN	
(1)	(2)	(3)	(4)
01. Tambaksari	1.441	1.519	949
02. Tanjung Sari	1.581	1.671	946
03. Parakan	566	575	984
04. Wonolenggeng	817	667	942
05. Randusari	622	597	1.042
06. Karang Sari	1.144	1.190	961
07. Tanjunganom	621	608	1.021
08. Sendangdewuhan	1.245	1.229	1.013
09. Pojoksari	710	626	660
10. Kebonsari	1.279	1.277	1.002
11. Bulak	1.933	1.824	1.006
12. Gebanganom	1.061	1.080	982
13. Rowosari	1.668	2.087	906
14. Jatipurwo	1.466	1.501	977
15. Gempolsewu	5.791	5.810	997
16. Sendangsikucing	1.156	1.194	967
JUMLAH 1999	23.320	23.956	973
1998	23.213	23.607	975
1997	23.122	23.696	976

BPS Kabupaten Kendal

Sumber data : Statistik Kecamatan Rowosari

Catatan :

PERKEMBANGAN PENDUDUK PER TAHUN
KECAMATAN ROWOSARI

TAHUN : 1989

TAHUN	PENDUDUK	PERKEMBANGAN
		PENDUDUK (%)
(1)	(2)	(3)
1980		.
1981		.
1982		.
1983		.
1984		.
1985		.
1986		.
1987		.
1988		.
1989		.
1990		.
1991		.
1992		.
1993	43.819	.
1994	44.213	1,36
1995	44.385	0,39
1996	46.732	5,29
1997	46.818	0,18
1998	47.020	0,43
1999	47.275	0,54

BPS Kabupaten Kendal

el : 3.7

**BANYAKNYA PENDUDUK MENURUT KELOMPOK UMUR
DAN JENIS KELAMIN
KECAMATAN ROWOSARI
TAHUN : 1999**

UMUR	LAKI-LAKI	PEREMPUAN	JUMLAH
(1)	(2)	(3)	(4)
0 - 4	2.641	2.677	5.318
5 - 9	2.440	2.465	4.925
10 - 14	2.378	2.443	4.821
15 - 19	2.354	2.393	4.747
20 - 24	2.347	2.395	4.742
25 - 29	2.251	2.301	4.552
30 - 39	2.701	2.797	5.498
40 - 49	2.618	2.645	5.263
50 - 59	2.157	2.199	4.356
60 keatas	1.433	1.620	3.053
JUMLAH 1999	23.320	23.955	47.275
1998	23.213	23.607	47.020
1997	23.122	23.696	46.818

BPS Kabupaten Kendal

umber data : Statistik Kecamatan Rowosari
alan :

Tabel : 3.8

**BANYAKNYA PENDUDUK UMUR 5 - 6, 7 - 12, 13 - 15
KECAMATAN ROWOSARI**

TAHUN : 1999

DESA	5 - 6	7 - 12	13 - 15
(1)	(2)	(3)	(4)
01. Tambaksari	119	459	210
02. Tanjung Sari	165	433	192
03. Parakan	66	158	74
04. Worolenggeng	78	234	114
05. Rendusari	62	188	95
06. Karang Sari	83	306	152
07. Tanjunganom	62	202	99
08. Sendangdauhan	116	362	177
09. Pojoksari	64	201	96
10. Kebonsari	134	459	231
11. Bulak	151	551	275
12. Gebengonom	96	374	183
13. Rowosari	145	487	244
14. Jalipurwo	124	453	214
15. Gempoksewu	451	1.806	907
16. Sendangsikucing	63	247	134
JUMLAH 1999	1.979	6.918	3.397
1998	1.951	6.655	3.342
1997			

BPS Kabupaten Kendal

Sumber data : Statistik Kecamatan Rowosari

Calatan :

Tabel : 3.9

**BANYAKNYA MUTASI PENDUDUK
KECAMATAN ROWOSARI**

TAHUN : 1999

DESA	KELA- HIRAN	KEMA- TIAN	DATANG	PERGI
(1)	(2)	(3)	(4)	(5)
01. Tambaksari	13	20		
02. Tanjung Sari	30	23		
03. Parakan	6	8		
04. Wonolenggang	11	9		
05. Randusari	9	6		
06. Karang Sari	44	31		
07. Tanjunganom	8	7		
08. Sendangdawuhan	19	5		
09. Pojoksari	12	8		
10. Kebonsari	37	12		
11. Bulak	30	18		
12. Gebenganom	34	10		
13. Rowosari	54	17		
14. Jatipuwro	17	12		
15. Gempotsewu	108	36		
16. Sendangkucing	19	9		
			--- Desa tidak tersedia ---	
JUMLAH 1999	451	231		
1998	529	328	100	194
1997				

BPS Kabupaten Kendal

Sumber data : Statistik Kecamatan Rowosari

Catatan :

Tabel : 3.10

**BANYAKNYA PENDUDUK
DIRINCI MENURUT PENDIDIKAN
KECAMATAN ROWOSARI
TAHUN : 1999**

DESA	TIDAK	TIDAK	BELUM	TAMAT SD
	SEKOLAH	TAMAT SD		
(1)	(2)	(3)	(4)	(5)
01. Tambaksari	936	281	793	278
02. Tanjung Sari	678	548	849	578
03. Parakan	103	126	186	452
04. Wonolenggang	271	176	311	481
05. Randusari	106	101	102	536
06. Karangsan	244	581	513	461
07. Tanjunganom	105	233	422	207
08. Sendengdewuhan	186	279	564	736
09. Pojoksari	61	281	227	562
10. Kebonsari	203	168	514	963
11. Bulak	296	360	818	1.601
12. Gebanganom	491	276	439	397
13. Rowosari	863	704	829	554
14. Jatipurwo	974	166	663	501
15. Gempolsewu	2.307	612	1.695	4.218
16. Sendangkucing	713	501	396	438
JUMLAH 1999	8.637	5.431	9.321	12.961
1998	8.669	5.427	9.299	12.876
1997	9.183	5.205	9.362	14.254

BPS Kabupaten Kendal

Sumber data : Statistik Kecamatan Rowosari

Catatan :

Tabel : 3.10 (Lanjutan)

**BANYAKNYA PENDUDUK
DIRINCI MENURUT PENDIDIKAN
KECAMATAN ROWOSARI
TAHUN : 1999**

DESA	TAMAT		
	SLTP	SLTA	PT /AKADEMI
(1)	(2)	(3)	(4)
01. Tambaksari	198	108	14
02. Tanjungsari	113	72	14
03. Parakan	99	34	9
04. Wonotenggang	206	97	17
05. Randusari	179	79	13
06. Karang Sari	207	88	18
07. Tanjunganom	75	52	12
08. Sendangdewuhen	292	114	17
09. Pojoksari	118	66	18
10. Kebonsari	250	87	15
11. Bulak	298	117	13
12. Gebanganom	203	71	11
13. Rowosari	338	182	56
14. Jatipunwo	188	130	21
15. Gempotsewu	673	394	65
16. Sendangkucing	90	55	11
JUMLAH 1999	3.527	1.756	324
1998	3.342	1.626	302
1997	2.460	1.154	253

BPS Kabupaten Kendal

Sumber data : Statistik Kecamatan Rowosari

Catatan :

Tabel : 3.11

**BANYAKNYA PENDUDUK YANG BEKERJA
DIRINCI MENURUT MATA PENCAHARIAN
KECAMATAN ROWOSARI
TAHUN : 1999**

DESA	PETANI	BURUH	NELAYAN	PENGU-	BRH IND.
		TANI		SAHA	
(1)	(2)	(3)	(4)	(5)	(6)
01. Tambaksari	192	323	316	23	503
02. Tanjungsari	139	63	7	2	542
03. Parakan	128	368	4	3	45
04. Wonolenggang	121	676	0	13	114
05. Randusari	259	343	0	2	19
06. Karang Sari	214	927	17	4	60
07. Tanjunganom	57	58	61	15	46
08. Sendangdawuhan	167	309	12	9	216
09. Pajoksari	178	539	0	0	63
10. Kebonsari	212	1.092	52	3	82
11. Bulak	278	1.081	307	3	137
12. Gebanganom	191	605	378	1	66
13. Rowosari	156	846	407	16	163
14. Jalipurwo	519	625	192	11	91
15. Gempolsewu	439	721	4.077	208	480
16. Sendangsikucing	159	411	653	0	56
JUMLAH 1999	3.409	9.167	6.483	313	2.743
1998	3.397	9.153	6.417	313	2.676
1997	2.861	6.282	4.640	396	3.227

BPS Kabupaten Kendal

Sumber data : Statistik Kecamatan Rowosari

Catatan :

Tabel : 3.11 (Lanjutan)

**BANYAKNYA PENDUDUK YANG BEKERJA
DIRINCI MENURUT MATA PENCAHARIAN
KECAMATAN ROWOSARI
TAHUN : 1999**

DESA	PE - DAGANG	ANG - KUTAN	PNS / ABRI	PEN - SIUN	LAIN- LAIN
(1)	(7)	(8)	(9)	(10)	(11)
01. Tambaksari	291	68	28	5	341
02. Tanjung Sari	762	35	26	6	590
03. Parakan	52	13	8	4	229
04. Wonolenggeng	84	36	23	3	239
05. Randusari	26	9	9	2	178
06. Karang Sari	84	16	23	8	481
07. Tanjunganom	211	9	2	3	432
08. Sendangdawuhan	175	21	39	11	702
09. Pojoksari	57	39	19	3	131
10. Kebonsari	26	6	11	1	233
11. Bulak	56	13	26	6	911
12. Gebenganom	66	8	11	6	202
13. Rowosari	368	22	64	20	824
14. Jalipurwo	97	28	23	4	324
15. Gempolsewu	292	87	12	12	2.332
16. Sendangskucing	54	14	8	4	465
JUMLAH 1999	2.701	444	332	98	8.614
1998	2.664	404	332	98	8.651
1997	2.048	297	334	96	15.107

BPS Kabupaten Kendal

Sumber data : Statistik Kecamatan Rowosari
Cetakan :

Tabel : 4.1.

**BANYAKNYA PUS AKSEPTOR KB AKTIF
KECAMATAN ROWOSARI**

TAHUN : 1999

DESA	PUS	KONTRASEPSI			
		IUD	PIL	KONDOM	
(1)	(2)	(3)	(4)	(5)	
01. Tambaksari	496	4	144	0	
02. Tanjungsari	449	6	110	0	
03. Parakan	179	9	41	0	
04. Wonolenggang	233	5	89	1	
05. Randusari	172	3	47	0	
06. Korangsari	361	4	69	3	
07. Tanjunganom	232	2	64	0	
08. Sendengdewuhan	360	7	118	0	
09. Pojoksari	227	4	69	0	
10. Kebonsari	360	5	127	2	
11. Bulak	565	13	224	0	
12. Gebanganom	358	7	86	0	
13. Rowosari	611	14	125	5	
14. Jatipurwo	455	10	164	2	
15. Gempotsewu	1.951	32	670	3	
16. Sendangsikucing	437	6	179	2	
JUMLAH 1999		7.405	131	2.328	18
1998		7.200	143	2.308	22
1997		7.061	148	2.524	18

BPS Kabupaten Kendal

Sumber data : PPLKB Kecamatan Rowosari

Catatan :

Tabel : 4.1. lanjutan

**BANYAKNYA PUS AKSEPTOR KB AKTIF
KECAMATAN ROWOSARI**

TAHUN : 1999

DESA	KONTRASEPSI				JUMLAH
	INP	SUNTIK	MOP	MOW	
(1)	(2)	(3)	(4)	(5)	(6)
01. Tambeksari	21	221	1	8	399
02. Tanjung Sari	51	178	0	9	364
03. Parakan	34	50	1	9	144
04. Wonolenggang	21	51	6	13	188
05. Randusari	24	55	2	6	137
06. Karang Sari	46	156	1	8	267
07. Tanjunganom	15	108	2	3	194
08. Sendangdewuhan	41	128	3	7	304
09. Pojoksari	35	67	1	8	184
10. Kebonsari	48	102	2	4	290
11. Butak	58	152	3	8	456
12. Gebenganom	39	141	6	10	289
13. Rowosari	76	240	4	16	480
14. Jalipurwo	39	126	3	15	369
15. Gempolsewu	150	534	48	125	1.560
16. Sendangsikucing	37	120	1	10	365
JUMLAH 1999	731	2.429	82	259	5.976
1998	691	2.391	92	259	5.964
1997	576	2.308	92	233	5.699

BPS Kabupaten Kendal

Sumber data : PPLKB Kecamatan Rowosari
Cetakan :

Tabel : 5.1

**BANYAKNYA PEMELUK AGAMA
KECAMATAN ROWOSARI**

TAHUN : 1999

DESA	ISLAM	KRISTEN		BUDDHA	HINDU	
		PROT.	KTL			
(1)	(2)	(3)	(4)	(5)	(6)	
01. Tambaksari	2.955	5	0	0	0	
02. Tanjung Sari	3.252	0	0	0	0	
03. Parakan	1.141	0	0	0	0	
04. Wonolenggung	1.684	0	0	0	0	
05. Rendusari	1.219	0	0	0	0	
06. Karang Sari	2.334	0	0	0	0	
07. Tanjunganom	1.229	0	0	0	0	
08. Sendengdewuhen	2.434	6	34	0	0	
09. Pojoksari	1.536	0	0	0	0	
10. Kebonsari	2.552	4	0	0	0	
11. Bulak	3.657	0	0	0	0	
12. Gebanganom	2.141	0	0	0	0	
13. Rowosari	3.960	15	0	0	0	
14. Jalipunwo	2.957	0	0	0	0	
15. Gempolsewu	11.570	31	0	0	0	
16. Sendengskucing	2.349	0	0	0	0	
	JUMLAH 1999	47.100	61	34	0	0
	1998	46.931	61	28	0	0
	1997	46.732	61	24	1	0

BPS Kabupaten Kendal

Sumber data : Statistik Kecamatan Rowosari
Celatan :

Tabel : 5.2

**BANYAKNYA TEMPAT IBADAH
KECAMATAN ROWOSARI**

TAHUN : 1999

DESA	MASJID	MUSHOLA	GEREJA	KUIL
(1)	(2)	(3)	(4)	(5)
01. Tambaksari	1	9	0	0
02. Tanjung Sari	1	9	0	0
03. Parakan	1	1	0	0
04. Wonolenggang	1	3	0	0
05. Renduseri	2	6	0	0
06. Karang Sari	2	8	0	0
07. Tanjunganom	2	3	0	0
08. Sendangdowuhan	2	4	0	0
09. Pojoksari	1	4	0	0
10. Kebonsari	2	8	0	0
11. Bulak	3	15	0	0
12. Gebanganom	1	6	0	0
13. Rowosari	3	7	0	0
14. Jatipuwro	2	12	0	0
15. Gemposewu	4	17	0	0
16. Sendangskucing	2	5	0	0
JUMLAH 1999	30	117	0	0
1998	30	117	0	0
1997	30	121	0	0

BPS Kabupaten Kendal

Sumber data : Statistik Desa

Catatan :

Tabel : 6.1

**BANYAKNYA SEKOLAH TK, MURID DAN GURU
KECAMATAN ROWOSARI**

TAHUN : 1999

DESA	SEKOLAH	MURID	GURU
(1)	(2)	(3)	(4)
01. Tambaksari	2	67	4
02. Tanjung Sari	1	98	3
03. Parakan	0	0	0
04. Wonolenggong	1	37	2
05. Randusan	0	0	0
06. Kerangsari	0	0	0
07. Tanjunganom	1	36	2
08. Gendangdewuhan	0	0	0
09. Pajeksari	1	37	2
10. Kebonsari	0	0	0
11. Bulak	1	46	2
12. Gobenanom	1	57	2
13. Rowosari	1	92	3
14. Jalipurwo	1	36	2
15. Gempolsewu	4	362	12
16. Sendangsukucing	1	57	2
Jumlah 1999	15	925	36
1996	15	867	36
1997			

BPS Kabupaten Kendal

Sumber data : Depdikbud Kecamatan Rowosari
Catatan :

Tabel . 6.2

**BANYAKNYA SEKOLAH DASAR NEGERI, MURID DAN GURU
KECAMATAN ROWOSARI**

TAHUN : 1999

DESA	SEKOLAH	MURID	GURU
(1)	(2)	(3)	(4)
01. Tambaksari	1	278	7
02. Tanjung Sari	2	463	12
03. Parakan	1	148	6
04. Wonolenggang	1	189	7
05. Randusan	1	161	8
06. Karang Sari	2	231	11
07. Tanjunganom	1	226	6
08. Sendengdewuhan	2	408	16
09. Pojoksari	1	83	5
10. Kebonsari	2	445	11
11. Bulak	3	463	20
12. Gebenganom	1	273	6
13. Rowosari	2	448	12
14. Jalipunwo	1	199	6
15. Gempoisewu	6	1.567	34
16. Sendangskucing	1	224	6
JUMLAH 1999	28	5.844	173
1998	28	5.811	173
1997	28	5.767	173

BPS Kabupaten Kendal

Sumber data : Depdikbud Kecamatan Rowosari

Catatan :

Tabel : 6.3

**BANYAKNYA MADRASAH IBTIDAYAH, MURID DAN GURU
KECAMATAN ROWOSARI**

TAHUN : 1999

DESA	SEKOLAH	MURID	GURU
(1)	(2)	(3)	(4)
01. Tambeksari	1	230	6
02. Tenjungsari	0	0	0
03. Parakan	0	0	0
04. Wonolenggang	0	0	0
05. Randusari	0	0	0
06. Karang Sari	0	0	0
07. Tanjunganom	1	122	6
08. Sendengdewuhian	0	0	0
09. Pojoksari	1	103	6
10. Kebonsari	0	0	0
11. Butak	0	0	0
12. Gebenganom	1	96	5
13. Rowosari	2	178	10
14. Jatipunwo	1	220	6
15. Gempolsewu	1	208	8
16. Sendangsikucing	0	0	0
Jumlah 1999	8	1.157	47
1998	8	1.163	47
1997	8	1.128	46

BPS Kabupaten Kendal

Sumber data : Depdikbud Kecamatan Rowosari
Catatan :

Tabel : 6.4

**BANYAKNYA SEKOLAH LANJUTAN PERTAMA NEGERI, MURID DAN GURU
KECAMATAN ROWOSARI**

TAHUN : 1999

DESA	SEKOLAH	MURID	GURU
(1)	(2)	(3)	(4)
01. Tambaksari	0	0	0
02. Tanjung Sari	0	0	0
03. Parakan	0	0	0
04. Wonotenggung	0	0	0
05. Randusan	0	0	0
06. Karang Sari	0	0	0
07. Tanjung Anom	0	0	0
08. Sendengdawuhan	0	0	0
09. Pojoksari	0	0	0
10. Kebonsari	0	0	0
11. Bulak	0	0	0
12. Gebanganom	0	0	0
13. Rowosari	1	1.218	28
14. Jatipurwo	0	0	0
15. Gempolsewu	0	0	0
16. Sendengskucing	0	0	0
JUMLAH 1999	1	1.218	28
1998	1	1.188	28
1997	1	1.181	28

BPS Kabupaten Kendal

Sumber data : Depdikbud Kecamatan Rowosari

Catatan :

Tabel : 6.5

**BANYAKNYA SEKOLAH LANJUTAN PERTAMA SWASTA, MURID DAN GURU
KECAMATAN ROWOSARI**

TAHUN : 1999

DESA	SEKOLAH	MURID	GURU
(1)	(2)	(3)	(4)
01. Tambaksari	0	0	0
02. Tanjung Sari	0	0	0
03. Parakan	0	0	0
04. Wonolenggeng	0	0	0
05. Rendusari	0	0	0
06. Karang Sari	0	0	0
07. Tanjunganom	0	0	0
08. Sendangdawuhan	0	0	0
09. Projoksari	0	0	0
10. Kebonsari	0	0	0
11. Butak	0	0	0
12. Gebengenom	0	0	0
13. Rowosari	1	342	16
14. Jatipuwro	0	0	0
15. Gempolsiwu	1	666	27
16. Sendangskucing	0	0	0
JUMLAH 1999	2	1.208	43
1998	2	1.193	43
1997	2	936	37

BPS Kabupaten Kendal

Sumber data : Depdikbud Kecamatan Rowosari

Catatan :

Tabel : 6.6

**BANYAKNYA SEKOLAH LANJUTAN ATAS SWASTA, MURID DAN GURU
KECAMATAN ROWOSARI**

TAHUN : 1999

DESA	SEKOLAH	MURID	GURU
(1)	(2)	(3)	(4)
01. Tambaksari	0	0	0
02. Tanjungseni	0	0	0
03. Parakan	0	0	0
04. Wonolenggang	0	0	0
05. Rendusari	0	0	0
06. Karang Sari	0	0	0
07. Tanjunganom	0	0	0
08. Sendangdewuhan	0	0	0
09. Pojoksari	0	0	0
10. Kebonsari	0	0	0
11. Bulak	0	0	0
12. Gebanganom	0	0	0
13. Rowosari	1	436	29
14. Jatipunwo	0	0	0
15. Gempolsewu	0	0	0
16. Sendangskucing	0	0	0
JUMLAH 1999	1	436	29
1998	1	415	29
1997	1	367	28

BPS Kabupaten Kendal

Sumber data : Masing-masing Sekolah di Kecamatan Rowosari
Catatan :

Tabel : 7.1

**BANYAKNYA FASILITAS KESEHATAN
KECAMATAN ROWOSARI**

TAHUN : 1999

DESA	RSU	PUSKESMAS	PUSKESMAS PEMBANTU
(1)	(2)	(3)	(4)
01. Tambaksari	0	0	0
02. Tanjung Sari	0	0	1
03. Parakan	0	0	1
04. Wonolenggang	0	1	0
05. Randusari	0	0	0
06. Karang Sari	0	0	0
07. Tanjunganom	0	0	0
08. Sendangdewuhan	0	1	0
09. Pojoksari	0	0	0
10. Kebonsari	0	0	0
11. Bulak	0	0	0
12. Gebenganom	0	0	0
13. Rowosari	0	0	0
14. Jatipurwo	0	0	0
15. Gempotsewu	0	0	1
16. Sendangkucing	0	0	0
JUMLAH 1999	0	2	3
1998	0	2	3
1997	0	2	3

BPS Kabupaten Kendal

Sumber data: Puskesmas Kecamatan Rowosari
Catatan :

Tabel : 8.1

**BANYAKNYA SARANA ANGKUTAN DARAT
KENDARAAN BERMOTOR
KECAMATAN ROWOSARI
TAHUN : 1999**

DESA	COLT	BUS	TRUK	MOBIL	SEPEDA
				PRIBADI	MOTOR
(1)	(2)	(3)	(4)	(5)	(6)
01. Tambaksari	5	0	11	3	47
02. Tanjungsari	3	0	1	2	46
03. Parakan	2	0	0	2	22
04. Wonolenggang	5	0	2	4	32
05. Randusari	1	0	0	1	18
06. Karang Sari	4	0	0	5	56
07. Tanjunganom	3	0	0	2	53
08. Sendangdewuhan	4	0	2	4	29
09. Pojoksari	4	0	1	5	26
10. Kebonsari	3	0	1	2	28
11. Bulak	9	0	10	5	28
12. Gebangnom	2	0	0	2	32
13. Rowosari	4	0	9	6	44
14. Jalipunwo	5	0	2	4	49
15. Gempolsewu	6	0	4	8	68
16. Sendangsikucing	3	0	1	3	27
JUMLAH 1999	63	0	44	58	603
1998	49	0	41	36	568
1997	42	0	43	29	520

BPS Kabupaten Kendal

Sumber data : Statistik Kecamatan Rowosari

Catatan :

Tabel . 8.2

**BANYAKNYA SARANA ANGKUTAN DARAT
KENDARAAN TAK BERMOTOR
KECAMATAN ROWOSARI
TAHUN : 1999**

DESA	DOKAR	GEROBAK	BECAK	SEPEDA
(1)	(2)	(3)	(4)	(5)
01. Tambeksari	2	8	16	31
02. Tenjungsari	2	2	35	36
03. Parakan	1	0	17	27
04. Wonclenggang	3	0	20	32
05. Randusan	11	0	12	24
06. Karangari	2	0	16	36
07. Tanjunganom	3	4	25	23
08. Sendengdewuhan	2	0	24	42
09. Pojoksari	4	0	16	31
10. Kebonsari	1	0	12	43
11. Bulak	5	0	11	57
12. Gebenganom	2	0	11	28
13. Rowosari	15	0	46	62
14. Jatipurwo	6	0	14	52
15. Gempotsewu	7	4	31	116
16. Sendengsikucing	5	2	6	34
JUMLAH 1999	71	18	314	676
1998	62	18	271	
1997	61	27	321	1.674

BPS Kabupaten Kendal

Sumber data : Statistik Kecamatan Rowosari

Catatan :

Tabel : 9.1

**BANYAKNYA PESAWAT RADIO, TELEVISI, LISTRIK PLN, DAN TELEPHON
KECAMATAN ROWOSARI**

TAHUN : 1999

DESA	RADIO	TV	LISTRIK PLN	TELEPHON *)
(1)	(2)	(3)	(4)	(5)
01. Tambaksari	59	56	281	
02. Tanjungsari	37	72	442	
03. Parakan	38	32	103	
04. Wonolenggang	54	73	213	
05. Randusari	65	27	104	
06. Karang Sari	35	52	248	
07. Tanjunganom	41	39	141	
08. Sendangdowuhan	119	48	308	
09. Pojoksari	9	44	282	
10. Kebonsari	15	22	235	
11. Butak	25	31	371	
12. Gebengenom	31	96	226	
13. Rowosari	110	82	360	
14. Jatipurwo	48	90	411	
15. Gempolsewu	64	184	837	
16. Sendangsukucing	143	52	182	
JUMLAH 1999	693	1.000	4.784	
1998	690	934	4.757	
1997	690	929		

BPS Kabupaten Kendal

Sumber data : Statistik Kecamatan Rowosari

Catatan : *) Data tidak tersedia

KETERANGAN

Yang Tidak Terdapat di Kecamatan Rowosari

1. SD Swasta

2. Madrasah Tsanawiyah

3. SLTA Negeri

4. Madrasah Aliyah
