


TAHUN

2021

Katalog: 1102001.7104040

KECAMATAN
BEO
DALAMANGKA



BADAN PUSAT STATISTIK
KABUPATEN KEPULAUAN TALAUD

TAHUN

2021

KECAMATAN
BEO
DALAM ANGKA



Kecamatan Beo Dalam Angka

Beo Subdistrict in Figures

2021

ISSN: 2548-2661

No. Publikasi/*Publication Number*: 71040.2114

Katalog/*Catalog*: 1102001.7104040

Ukuran Buku/*Book Size*: 14,8 cm x 21 cm

Jumlah Halaman/*Number of Pages*: xx + 86 halaman /*pages*

Naskah/*Manuscript*:

Badan Pusat Statistik Kabupaten Kepulauan Talaud
BPS-Statistics of Kepulauan Talaud Regency

Penyunting/*editing*:

Badan Pusat Statistik Kabupaten Kepulauan Talaud
BPS-Statistics of Kepulauan Talaud Regency

Gambar Kover oleh/*Cover Designed by*:

Fungsi Integrasi Pengolahan dan Diseminasi Statistik
Integrated Data Processing and Statistical Dissemination Function

Diterbitkan oleh/*Published by*:

© BPS Kabupaten Kepulauan Talaud /*BPS-Statistics of Kepulauan Talaud Regency*

Dicetak oleh/*Printed by*:

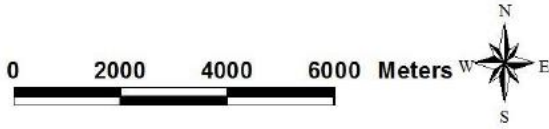
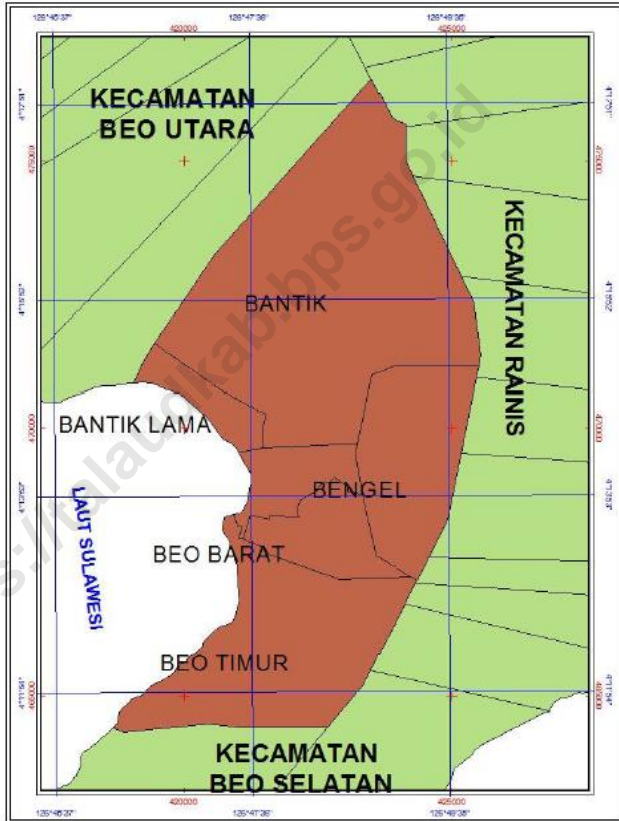
CV Bahu Bahtera Indah

Dilarang mengumumkan, mendistribusikan, mengomunikasikan, dan/atau menggandakan sebagian atau seluruh isi buku ini untuk tujuan komersial tanpa izin tertulis dari Badan Pusat Statistik

Prohibited to announce, distribute, communicate, and/or copy part or all of this book for commercial purpose without permission from BPS-Statistics Indonesia

PETA WILAYAH KECAMATAN BEO
MAP OF BEO SUBDISTRICT

Kecamatan Beo





KATA PENGANTAR

Kecamatan Beo Dalam Angka 2021 merupakan publikasi tahunan yang diterbitkan oleh BPS Kabupaten Kepulauan Talaud. Publikasi ini menyajikan dan memberikan gambaran tentang keadaan geografis, ciri-ciri dan keadaan sosial ekonomi penduduk, serta keadaan sosial perekonomian kecamatan.

Publikasi ini dapat terwujud berkat kerja sama dan bantuan dari berbagai pihak baik instansi pemerintah maupun swasta. Kepada semua pihak yang telah memberikan bantuan disampaikan penghargaan dan terima kasih yang sebesar-besarnya.

Walaupun publikasi ini telah disiapkan sebaik-baiknya, namun disadari masih ada kekurangan dan kesalahan yang terjadi. Untuk perbaikan publikasi ini, tanggapan dan saran yang bersifat konstruktif dari para pemakai sangat diharapkan.

Beo, September 2021

Penyusun

Ekstipan R. Mahda



PREFACE

Beo Subdistrict in Figures 2021 is an annual publication published by BPS Regency of Kepulauan Talaud. This publication presents and provides an overview of the geographical conditions, characteristics and socioeconomic conditions of the population and the socioeconomic conditions of the subdistrict.

This comprehensive publication has been made possible with the assistance and contribution from several governmental institutions and private organizations. To all parties who have been involved in the preparation of this publication, We would like to express our sincerest appreciation and gratitude.

Although this publication has been prepared as well as possible, but it is realized there are still shortcomings and errors that occur. To improve this publication, comments and constructive suggestions are always welcome.

Beo, September 2021

Compiler

Ekstipan R. Mahda

DAFTAR ISI/CONTENTS

	halaman page
Peta Wilayah Kecamatan Beo.....	iii
<i>Map Of Beo Subdistrict</i>	iii
Kata Pengantar.....	v
<i>Preface</i>	vi
Daftar Isi/ <i>Contents</i>	vii
Daftar Tabel/ <i>List Of Tables</i>	ix
Daftar Gambar/ <i>List Of Figures</i>	xvii
Penjelasan Umum/ <i>Explanatory Notes</i>	xix
1 Keadaan Geografi/ <i>Geography Condition</i>	1
1.1 Keadaan Geografi/ <i>Geography Condition</i>	4
2 Pemerintahan/ <i>Government</i>	7
2.1 Wilayah Administratif/ <i>Administrative Area</i>	9
2.2 Sumber Daya Manusia/ <i>Human Resources</i>	10
3 Kependudukan dan Ketenagakerjaan/ <i>Population and Employment</i>	15
3.1 penduduk/ <i>Population</i>	17
3.2 Ketenagakerjaan/ <i>Employment</i>	19
4 Sosial dan kesejahteraan rakyat/ <i>Social and welfare</i>	21
4.1 Pendidikan/ <i>Education</i>	23
4.2 Kesehatan/ <i>Health</i>	27
4.3 Agama dan Sosial Lainnya/ <i>Religion and Other Social Affairs</i>	29
5 Pertanian, Peternakan, dan Perikanan/ <i>Agriculture, Livestock and Fishery</i> 31	
5.1 Hortikultura/ <i>Horticulture</i>	33
5.2 Perkebunan/ <i>Estate crops</i>	35
5.3 Peternakan/ <i>Livestock</i>	37
5.4 Perikanan/ <i>Fishery</i>	39
6 Pariwisata/ <i>Tourism</i>	41
6.1 Pariwisata/ <i>Tourism</i>	43

7	Potensi Desa/ <i>Village Potential</i>	45
7.1	Potensi Desa/ <i>Village Potential</i>	47

<https://talaudkab.bps.go.id>

DAFTAR TABEL/LIST OF TABLES

	halaman page
1 Keadaan Geografi/Geography Condition	
1.1 Keadaan Geografi/Geography Condition	
1.1.1 Luas Wilayah Menurut Desa/Kelurahan di Kecamatan Beo, 2020/ <i>Total Area by Rural Village/Urban Village in Beo Subdistrict, 2020</i>	4
1.1.2 Jarak Desa/Kelurahan ke Ibukota Kecamatan Beo, 2020/ <i>The Distance of rural village/urban village to the Capital of Beo Subdistrict, 2020</i>	5
2 Pemerintahan/Government	
2.1 Wilayah Administratif/Administrative Area	
2.1.1 Jumlah SLS Menurut Desa/Kelurahan di Kecamatan Beo, 2020/ <i>Number Of SLS by Rural Village/Urban Village in Beo Subdistrict, 2020</i>	9
2.2 Sumber Daya Manusia/Human Resources	
2.2.1 Komposisi personel kantor Camat di Kecamatan Beo, 2020/ <i>Personel Compoition of Subdistrict Office in Beo Subdistrict, 2020</i>	10
2.2.2 Nama Kepala Desa/Lurah dan Sekretaris Desa/Lurah di Kecamatan Beo, 2020/ <i>Name of Rural/Urban villages chief and Rural/Urban Villages Secretary in Beo Subdistrict, 2020</i>	11
2.2.3 Jumlah Pegawai Negeri Sipil Menurut Dinas/Instansi Pemerintah dan Jenis Kelamin Di Kecamatan Beo, 2020/ <i>Number Of Civil Servants According to Agency Government and Gender In Beo Subdistrict, 2020</i>	12
2.2.4 Jumlah Pegawai Negeri Sipil di Kantor Kecamatan Beo Menurut Pendidikan Tertinggi yang ditamatkan, 2020/ <i>Number of Civil Servants at the Beo Subdistrict Office According to the Education of the Supreme Being and Gender, 2020</i>	13
2.2.5 Jumlah Perangkat Desa/Kelurahan Menurut Jenis Kelamin di Kecamatan Beo, 2020/ <i>Name of Rural/Urban villages Officials by Gender in Beo Subdistrict, 2020</i>	14

3	<i>Kependudukan dan Ketenagakerjaan/Population and Employment</i>	
3.1	<i>penduduk/Population</i>	
3.1.1	<i>Jumlah Penduduk, Persentase Dan Rasio Jenis Kelamin Menurut Desa/Kelurahan di Kecamatan Beo, 2020/Population, Percentage And Sex Ratio By Rural/Urban Village In Beo Subdistrict, 2020</i>	17
3.1.2	<i>Jumlah Penduduk Menurut Kelompok Umur Dan Jenis Kelamin Di Kecamatan Beo, 2020/Population by Age Group and Gender in Beo Subdistrict, 2020</i>	18
3.2	<i>Ketenagakerjaan/Employment</i>	
3.2.1	<i>Jumlah Penduduk Bekerja Menurut Desa/Kelurahan dan Jenis Mata Pencaharian di Kecamatan Beo, 2020/Number of Working Population by Rural/Urban Village and Main Livelihood in Beo Subdistrict, 2020</i>	19
4	<i>Sosial dan kesejahteraan rakyat/Social and welfare</i>	
4.1	<i>Pendidikan/Education</i>	
4.1.1	<i>Jumlah Sekolah, Murid, Guru, Dan Rasio Murid-Guru Sekolah Dasar (SD) Menurut Desa/Kelurahan di Kecamatan Beo, 2020/Number Of Schools, Students, Teachers, And Student-Teacher Ratio Of Primary Schools By Rural/Urban Villages In Beo Subdistrict, 2020</i>	23
4.1.2	<i>Jumlah Sekolah, Murid, Guru, Dan Rasio Murid-Guru Sekolah Menengah Pertama Menurut Desa/Kelurahan di Kecamatan Beo, 2020/Number Of Schools, Students, Teachers, And Student-Teacher Ratio Of Junior High Schools By Rural/Urban Villages In Beo Subdistrict, 2020</i>	24
4.1.3	<i>Jumlah Sekolah, Murid, Guru, Dan Rasio Murid-Guru Sekolah Menengah Atas Menurut Desa/Kelurahan di Kecamatan Beo, 2020/Number Of Schools, Students, Teachers, And Student-Teacher Ratio Of Senior High Schools By Rural/Urban Villages In Beo Subdistrict, 2020</i>	25
4.1.4	<i>Jumlah Sekolah, Murid, Guru, Dan Rasio Murid-Guru Sekolah Menengah Kejuruan Menurut Desa/Kelurahan di Kecamatan Beo, 2020/Number Of Schools, Students, Teachers, And School-Teacher Ratio Of Vocational High Schools By Rural/Urban Village In Beo Subdistrict, 2020</i>	26

4.2	Kesehatan/Health	
4.2.1	Jumlah Fasilitas Kesehatan Menurut Desa/Kelurahan di Kecamatan Beo, 2020/ <i>Number Of Health Facilities By Rural/Urban Village in Beo Subdistrict, 2020</i>	27
4.2.2	Jumlah Tenaga Kesehatan Menurut Desa/Kelurahan di Kecamatan Beo, 2020/ <i>Number Of Health Personnel By Rural/Urban Village In Beo Subdistrict, 2020</i>	28
4.3	Agama dan Sosial Lainnya/Religion and Other Social Affairs	
4.3.1	Jumlah Penduduk Menurut Desa/Kelurahan dan Agama Yang Dianut Di Kecamatan Beo, 2020/ <i>Number of Population By Rural/Urban Village and Religion In Beo Subdistrict, 2020</i>	29
4.3.2	Jumlah Tempat Peribadatan Menurut Desa/Kelurahan di Kecamatan Beo, 2020/ <i>Number Of Worship Facilities By Rural/Urban Village In Beo Subdistrict, 2020</i>	30
5	Pertanian, Peternakan, dan Perikanan/Agriculture,Livestock and Fishery	
5.1	Hortikultura/Horticulture	
5.1.1	Luas Panen dan Produksi Tanaman Sayuran dan Buah-buahan Semusim Menurut Jenis Tanaman di Kecamatan Beo, 2020/ <i>Harvested Area and Production of Seasonal Vegetables and Fruits by Kind of Plant in Beo Subdistrict, 2020</i>	33
5.1.2	Luas Panen dan Poduksi Tanaman Biofarmaka Menurut Jenis Tanaman di Kecamatan Beo, 2020/ <i>Harvested Area and Production of Medical Plants by Kind of Plant in Beo Subdistrict, 2020</i>	34
5.2	Perkebunan/Estate crops	
5.2.1	Jumlah Pohon Tanaman Perkebunan Menurut Desa/Kelurahan dan Jenis Tanaman di Kecamatan Beo, 2020/ <i>Number of Tree Estate Crops by Rural/Urban Village and Kind of Crop In Beo Subdistrict, 2020</i>	35
5.2.2	Produksi Tanaman Perkebunan Menurut Desa/Kelurahan dan Jenis Tanaman di Kecamatan Beo (ton), 2020/ <i>Production of Estate Crops by Rural/Urban Village and Kind of Crop In Beo Subdistrict (ton), 2020</i>	36

5.3	Peternakan/Livestock	
5.3.1	<i>Populasi Ternak Menurut Desa/Kelurahan dan Jenis Ternak Di Kecamatan Beo, 2020/Livestock Population by Rural/Urban Village and Kind of Livestock In Beo Subdistrict, 2020</i>	37
5.3.2	<i>Populasi Unggas Menurut Desa/Kelurahan dan Jenis Ternak Di Kecamatan Beo, 2020/Poultry Population by Rural/Urban Village and Kind of Poultry In Beo Subdistrict, 2020</i>	38
5.4	Perikanan/Fishery	
5.4.1	<i>Jumlah Rumah Tangga Perikanan Tangkap Menurut Desa/Kelurahan dan Subsektor di Kecamatan Beo, 2020/Number of Fish Capture Households by Rural/Urban Village and Subsector In Beo Subdistrict,2020</i>	39
5.4.2	<i>Produksi Perikanan Tangkap Menurut Desa/Kelurahan dan Subsektor di Kecamatan Beo, 2020/Production of Fish Capture by Rural/Urban Village and Subsector In Beo Subdistrict,2020</i>	40
6	Pariwisata/Tourism	
6.1	Pariwisata/Tourism	
6.1.1	<i>Jumlah Restoran, Rumah Makan, Warung Makan dan Lainnya Menurut Desa/Kelurahan di Kecamatan Beo, 2020/Number of Restaurants, Food Stalls and Others by Rural/Urban Village in Beo Subdistrict, 2020</i>	43
6.1.2	<i>Lokasi Objek Wisata di Kecamatan Beo, 2020/Location of Tourism Objects in Kepulauan Talaud Regency, 2020</i>	44
7	Potensi Desa/Village Potential	
7.1	Potensi Desa/Village Potential	
7.1.1	<i>Banyaknya Keluarga Menurut Desa/Kelurahan dan Jenis Pengguna Listrik di Kecamatan Beo, 2020/Number of Families by Rural/Urban Village and Type of Electricity User in Beo Subdistrict, 2020</i>	47
7.1.2	<i>Banyaknya Desa/Kelurahan Menurut Keberadaan Penerangan Jalan Utama Desa/Kelurahan di Kecamatan Beo, 2018, 2019 dan 2020/Number of Rural/Urban Village by The Existence of Main Street Lighting Rural/Urban Village in Beo Subdistrict, 2018, 2019 and 2020</i>	48

- 7.1.3 *Banyaknya Desa/Kelurahan Menurut Jenis Bahan Bakar untuk Memasak yang Digunakan oleh Sebagian Besar Keluarga di Kecamatan Beo, 2018, 2019 dan 2020/Number of Rural/Urban Village by Type of Cooking Fuel Used by Most Families in Beo Subdistrict, 2018, 2019 and 2020* 49
- 7.1.4 *Banyaknya Desa/Kelurahan Menurut Sumber Air Minum Sebagian Besar Keluarga di Kecamatan Beo, 2018, 2019 dan 2020/Number of Rural/Urban Village by Source of Drinking Water for Most Families in Beo Subdistrict, 2018, 2019 and 2020* 50
- 7.1.5 *Banyaknya Desa/Kelurahan Menurut Penggunaan Fasilitas Tempat Buang Air Besar Sebagian Besar Keluarga di Kecamatan Beo, 2018, 2019 dan 2020/Number of Rural/Urban Village by Use of Toilet Facilities for Most Families in Beo Subdistrict, 2018, 2019 and 2020/*
- 7.1.6 *Banyaknya Sekolah Dasar (SD) Menurut Desa/Kelurahan di Kecamatan Beo, 2020/Number of Elementary School by Rural/Urban Village in Beo Subdistrict, 2020* 52
- 7.1.7 *Banyaknya Madrasah Ibtidaiyah (MI) Menurut Desa/Kelurahan di Kecamatan Beo, 2020/Number of Madrasah Ibtidaiyah (MI) by Rural/Urban Village in Beo Subdistrict, 2020* 53
- 7.1.8 *Banyaknya Sekolah Menengah Pertama (SMP) Menurut Desa/Kelurahan di Kecamatan Beo, 2020/Number of Junior High School by Rural/Urban Village in Beo Subdistrict, 2020* 54
- 7.1.9 *Banyaknya Madrasah Tsanawiyah (MTs) Menurut Desa/Kelurahan di Kecamatan Beo, 2020/Number of Madrasah Tsanawiyah (MTs) by Rural/Urban Village in Beo Subdistrict, 2020* 55
- 7.1.10 *Banyaknya Sekolah Menengah Atas (SMA) Menurut Desa/Kelurahan di Kecamatan Beo, 2020/Number of Senior High School by Rural/Urban Village in Beo Subdistrict, 2020* 56
- 7.1.11 *Banyaknya Madrasah Aliyah (MA) Menurut Desa/Kelurahan di Kecamatan Beo, 2020/Number of Madrasah Aliyah (MA) by Rural/Urban Village in Beo Subdistrict, 2020* 57
- 7.1.12 *Banyaknya Sekolah Menengah Kejuruan (SMK) Menurut Desa/Kelurahan di Kecamatan Beo, 2020/Number of Vocational High School by Rural/Urban Village in Beo Subdistrict, 2020* 58

7.1.13	<i>Banyaknya Akademi/Perguruan Tinggi Menurut Desa/Kelurahan di Kecamatan Beo, 2020/Number of Academy/College by Rural/Urban Village in Beo Subdistrict, 2020</i>	59
7.1.14	<i>Kemudahan Untuk Mencapai Sarana Pendidikan Terdekat Bagi Desa/Kelurahan yang Tidak Ada Sarana Pendidikan Menurut Desa/Kelurahan dan Jenjang Pendidikan di Kecamatan Beo, 2020/Ease to Reach the Nearest Educational Facilities for Rural/Urban Village Where There is No Educational Facilities by Rural/Urban Village and Educational Level in Beo Subdistrict, 2020</i>	60
7.1.15	<i>Banyaknya Sarana Kesehatan Menurut Desa/Kelurahan dan Jenis Sarana Kesehatan di Kecamatan Beo, 2020/Number of Health Facilities by Rural/Urban Village and Kind of Health Facilities in Beo Subdistrict, 2020</i>	62
7.1.16	<i>Kemudahan Mencapai Sarana Kesehatan Terdekat Bagi Desa/Kelurahan yang Tidak ada Sarana Kesehatan Menurut Desa/Kelurahan dan Jenis Sarana Kesehatan di Kecamatan Beo, 2020/Ease to Reach the Nearest Health Facilities for Rural/Urban Village Where There is No by Rural/Urban Village and Kind of Health Facilities in Beo Subdistrict, 2020</i>	64
7.1.17	<i>Banyaknya Warga Penderita Gizi Buruk Menurut Desa/Kelurahan di Kecamatan Beo, 2018 dan 2019/Number of People Sufferers of Malnutrition by Rural/Urban Village in Beo Subdistrict, 2018 and 2019</i>	66
7.1.18	<i>Banyaknya Kejadian Bencana Alam Menurut Desa/Kelurahan dan Jenis Bencana Alam di Kecamatan Beo, 2019/Number of Natural Disaster by Rural/Urban Village and Kind of Natural Disaster in Beo Subdistrict, 2019</i>	67
7.1.19	<i>Banyaknya Korban Jiwa Akibat Bencana Alam Menurut Desa/Kelurahan dan Jenis Bencana Alam di Kecamatan Beo, 2019/Number of Fatalities Due to Natural Disaster by Rural/Urban Village and Kind of Natural Disaster in Beo Subdistrict, 2019</i>	70

7.1.20	<i>Keberadaan Fasilitas/Upaya Antisipasi/Mitigasi Bencana Alam Menurut Desa/Kelurahan di Kecamatan Beo, 2020/The Existence of Facilities/Efforts of Anticipate/Mitigate Natural Disaster by Rural/Urban Village in Beo Subdistrict, 2020</i>	73
7.1.21	<i>Banyaknya Sarana dan Prasarana Ekonomi Menurut Desa/Kelurahan di Kecamatan Beo, 2020/Number of Economic Facilities and Infrastructure by Rural/Urban Village in Beo Subdistrict, 2020</i>	75
7.1.22	<i>Banyaknya Sarana Lembaga Keuangan yang Beroperasi Menurut Desa/Kelurahan di Kecamatan Beo, 2020/Number of Financial Facilities that Operate by Rural/Urban Village in Beo Subdistrict, 2020</i>	78
7.1.23	<i>Banyaknya Koperasi yang Masih Aktif Menurut Desa/Kelurahan di Kecamatan Beo, 2020/Number of Cooperative are Still Active by Rural/Urban Village in Beo Subdistrict, 2020</i>	79
7.1.24	<i>Banyaknya Embung Desa Menurut Desa/Kelurahan di Kecamatan Beo, 2019 dan 2020/Number of Village Reservoirs by Rural/Urban Village in Beo Subdistrict, 2019 and 2020</i>	80
7.1.25	<i>Jumlah Menara dan Operator Layanan Komunikasi Telepon Seluler Serta Kondisi Sinyal Telepon Seluler Menurut Desa/Kelurahan di Kecamatan Beo, 2020/Number of Tower and Cellular Telephone Communication Service Operator and The Condition of Cell Phone Signal by Rural/Urban Village in Beo Subdistrict, 2020</i>	81
7.1.26	<i>Banyaknya Desa/Kelurahan yang Memiliki Kelompok Kegiatan Olahraga Menurut Jenis Olahraga dan Ketersediaan Fasilitas/Lapangan Olahraga di Kecamatan Beo, 2020/Number of Rural/Urban Village Have Sport Activity Group by Kind of Sport and existence Facilities/Field in Beo Subdistrict, 2020</i>	82
7.1.27	<i>Sarana Transportasi Antar Desa/Kelurahan Menurut Desa/Kelurahan di Kecamatan Beo, 2020/Transportation Facilities between Rural/Urban Village by Rural/Urban Village in Beo Subdistrict, 2020</i>	83
7.1.28	<i>Kondisi Jalan Darat Antar Desa/Kelurahan Menurut Desa/Kelurahan di Kecamatan Beo, 2020/Road Condition between Rural/Urban Village by Rural/Urban Village in Beo Subdistrict, 2020</i>	84

7.1.29 *Keberadaan Kantor Pos/Pos Pembantu/Rumah Pos dan Perusahaan/Agen Jasa Ekspedisi Swasta Menurut Desa/Kelurahan di Kecamatan Beo, 2020/The Existence of Pos Office/Subsidiary of Pos Office/Pos House and Company/Service Agent Expedition by Rural/Urban Village in Beo Subdistrict, 2020* 85

<https://talaudkab.bps.go.id>

DAFTAR GAMBAR/*LIST OF FIGURES*

halaman
page

- | | | |
|---|--|---|
| 1 | Persentase Luas Wilayah Menurut Desa/Kelurahan di Kecamatan Beo 2020/ <i>Percentage of Area by Rural Village/Urban Village In Beo Subdistrict 2020</i> | 3 |
|---|--|---|

<https://talaudkab.bps.go.id>

PENJELASAN UMUM/EXPLANATORY NOTES

Tanda-tanda, satuan-satuan, dan lain-lainnya yang digunakan dalam publikasi ini adalah sebagai berikut:

Symbols, measurement units, and acronyms which are used in this publication, are as follows:

1. TANDA-TANDA/SYMBOLS

Data tidak tersedia/ <i>Data not available</i>	:	...
Tidak ada atau nol / <i>Null or zero</i>	:	—
Data dapat diabaikan/ <i>Data negligible</i>	:	0
Tanda decimal/ <i>Decimal point</i>	:	,
Data tidak dapat ditampilkan/ <i>Not applicable</i>	:	NA
Angka perkiraan/ <i>Estimated figures</i>	:	e
Angka sementara/ <i>Preliminary figures</i>	:	x
Angka sangat sementara/ <i>Very preliminary figures</i>	:	xx
Angka diperbaiki/ <i>Revised figures</i>	:	r

2. SATUAN/UNITS

barel/ <i>barrel</i>	:	158,99 liter/ <i>litres</i> = $1/6,2898 \text{ m}^3$
hektar (ha)/ <i>hectare (ha)</i>	:	10 000 m ²
kilometer (km)/ <i>kilometres (km)</i>	:	1 000 meter/ <i>meters</i> (m)
knot/ <i>knot</i>	:	1,8523 km/jam (km/hour)
kuintal/ <i>quintal</i>	:	100 kg
KWh	:	1 000 Watt <i>hour</i>
MWh	:	1 000 KWh
liter (untuk beras)/ <i>litre (for rice)</i>	:	0,80 kg
ons/ <i>ounce</i>	:	28,31 gram/ <i>grams</i>
ton	:	1 000 kg

Satuan lain: buah, dus, butir, helai/lembar, kaleng, batang, pulsa, ton kilometer (ton-km), jam, menit, persen (%).

Other units: unit, pack, pieces, sheet, tin, pulse, ton-kilometres(ton-km), hour, minute, percent (%).

Perbedaan angka di belakang koma disebabkan oleh pembulatan angka.

The difference in decimal numbers is caused by rounding.

01

Keadaan Geografi *Geography Condition*

Keadaan Geografi Beo *Geographic Condition in Beo*

Desa Terluas
Largest Village

Bantik
21,34 km²

70,92 km²
Luas Wilayah Beo

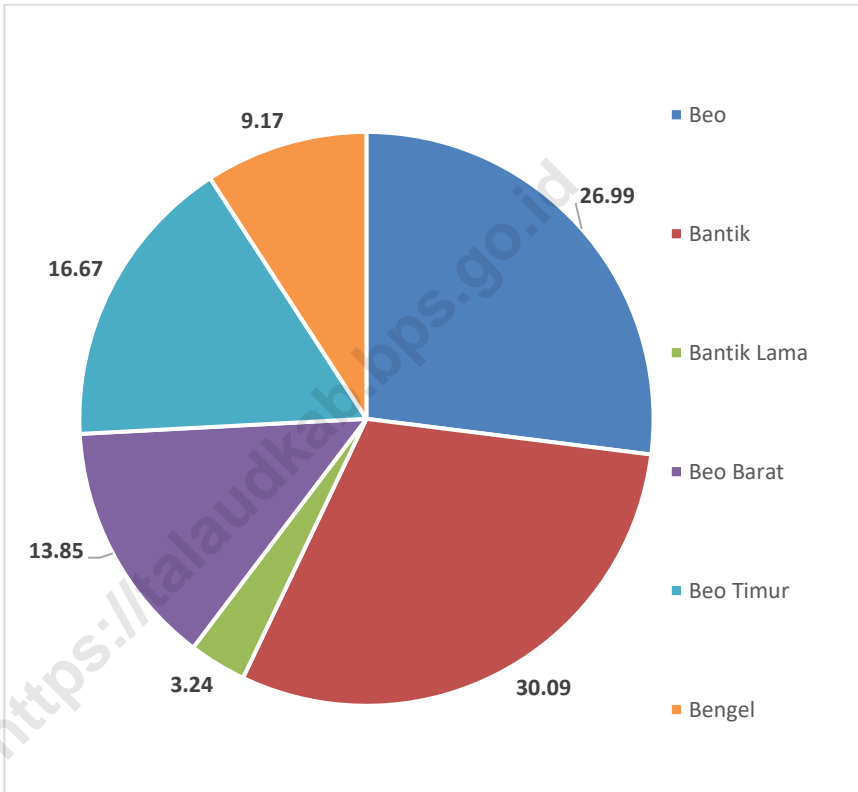


6

Jumlah DESA di Beo
Number of Village in Beo

Desa Terkecil
Smallest Village
Bantik Lama
2,3 km²

Gambar 1 Persentase Luas Wilayah Menurut Desa/Kelurahan di Kecamatan Beo 2020
Picture **Percentage of Area by Rural Village/Urban Village In Beo Subdistrict 2020**



1.1 KEADAAN GEOGRAFI/GEOGRAPHY CONDITION

Tabel 1.1.1 Luas Wilayah Menurut Desa/Kelurahan di Kecamatan Beo, 2020
Table Total Area by Rural Village/Urban Village in Beo Subdistrict, 2020

Desa/Kelurahan <i>Rural/urban villages</i>	Luas (km²) <i>Total Area (square.km)</i>	Persentase terhadap luas Kecamatan <i>Percentage to subdistrict's Area</i>
(1)	(2)	(3)
1. Beo	19,14	26,99
2. Bantik	21,34	30,09
3. Bantik Lama	2,3	3,24
4. Beo Barat	9,82	13,85
5. Beo Timur	11,82	16,67
6. Bengel	6,5	9,17
Kecamatan Beo	70,92	100,00

Sumber/Source: Kantor Kecamatan Beo

Tabel 1.1.2 Jarak Desa/Kelurahan ke Ibukota Kecamatan Beo, 2020
Table The Distance of rural village/urban village to the Capital of Beo Subdistrict, 2020

	Desa/Kelurahan Rural/urban villages	Jarak ke ibukota kecamatan/ Distance to capital of subdistrict
	(1)	(2)
1.	Beo	0,1
2.	Bantik	3
3.	Bantik Lama	4
4.	Beo Barat	1
5.	Beo Timur	0,6
6.	Bengel	3

Sumber/Source: Desa/Kelurahan Kecamatan Beo

<https://talaudkab.bps.go.id>

02

Pemerintahan Government

6

Jumlah DESA di Beo

Number of Village in Beo

Jumlah SLS di Beo

Number of SLS in Beo

23

Tidak mengalami perubahan dibandingkan tahun 2019



Jumlah Perangkat Desa di Kecamatan Beo

Number of Village Officer in Beo

86

Jumlah Pegawai Kantor Kecamatan

Number of Civil Servant in Subdistrict Office

18

<https://talaudkab.bps.go.id>

2.1 WILAYAH ADMINISTRATIF/*ADMINISTRATIVE AREA*

Tabel 2.1.1 Jumlah SLS Menurut Desa/Kelurahan di Kecamatan Beo, 2020
Table *Number Of SLS by Rural Village/Urban Village in Beo Subdistrict, 2020*

Desa/Kelurahan <i>Rural/urban villages</i>	SLS
(1)	(2)
1. Beo	4
2. Bantik	4
3. Bantik Lama	3
4. Beo Barat	5
5. Beo Timur	4
6. Bengel	3
Jumlah / Total	23

Sumber/*Source* : Desa/Kelurahan se-Kecamatan Beo

2.2 SUMBER DAYA MANUSIA/*HUMAN RESOURCES*

Tabel 2.2.1 Komposisi personel kantor Camat di Kecamatan Beo, 2020
Table *Personel Compositon of Subdistrict Office in Beo Subdistrict, 2020*

Nama/Name	Pangkat/Golongan Rank/Class	Jabatan/Position
(1)	(2)	(3)
Denny M. Essing,SE	Pembina/Iva	Camat
Wilmar H. Tawariss	Penata Tkt.1/IIId	Sekcam
Jufri Lantaka,S.Pd	Penata Tkt.1/IIId	Kasie Pelayanan Informasi dan Pengaduan
Deti Tinggal,S.IK	Penata Tkt.1/IIId	Kasie pemerintahan
Oktavianus B. Tawari,S.AP	Penata/IIIC	Kasie Pemberdayaan dan Perekonomian
Meyrike M. Bawangun	Penata Md Tkt.1/IIIB	Kasie Tartip
Patria Yampe Hima,S.Pi	Penata Tkt.1/IIId	Kasubag Perencanaan, Data dan Keu
Jukelin Lakumani	Penata/IIIC	Staf
Erpin Lalintia	Pengatur Tkt.1/IIId	Staf
Christiani Irjayanti	Pengatur Tkt.1/IIId	Staf
Marthin Rongkonusa	Pengatur/IIc	Staf
Zuhria Magagansa	Pengatur/IIc	Staf
Sartji Tunas	Pengatur Md Tkt.1/IIb	Staf
Adina Tamawiwi	Pengatur Md Tkt.1/IIb	Staf
Oskar Iamba	Pengatur Md Tkt.1/IIb	Staf
Herdi Winowoda	Pengatur Md Tkt.1/IIb	Bendahara Pengeluaran
Arny Tuwongkesong	Pengatur Md Tkt.1/IIb	Staf
Efendi M. Ulaen	Pengatur Muda/IIa	Staf

Sumber : Kantor Kecamatan

Source : *Subdistrict Office*

Tabel 2.2.2 Nama Kepala Desa/Lurah dan Sekretaris Desa/Lurah di Kecamatan Beo, 2020
Name of Rural/Urban villages chief and Rural/Urban Villages Secretary in Beo Subdistrict, 2020

Desa/Kelurahan Rural/Urban villages	Nama Kepala Desa/Lurah Name of Rural/Urban villages chief	Nama Sekretaris Desa/Lurah Name of Rural/Urban villages Secretary
(1)	(2)	(3)
1. Beo	MEYKE ROMPAH,Am,Ak	-
2. Bantik	FREKY TAGURIRI,SIP	JUSLIN LAHADE
3. Bantik Lama	JHON BONTE	HARIANTO SARUNDAITAN
4. Beo Barat	O. PUANSALAING,S.Sos	ARIS M. ABU,S.STP
5. Beo Timur	LUSIA Y. I. TATALI,S.Sos	FERI NAE,S.Si
6. Bengel	VEKY ATIBI	ZUHRIA MAKAGANSA

Sumber : Desa/Kelurahan Kecamatan Beo

Source : Rural/Urban villages in Beo Subdistrict

Tabel 2.2.3 Jumlah Pegawai Negeri Sipil Menurut Dinas/Instansi Pemerintah dan Jenis Kelamin Di Kecamatan Beo, 2020
Table Number Of Civil Servants According to Agency Government and Gender In Beo Subdistrict, 2020

Dinas/Instansi Agency Governmentt	Jenis Kelamin/Gender		
	Laki-Laki Male	Perempuan Female	Jumlah Total
(1)	(2)	(3)	(4)
1. Kantor Kecamatan	9	9	18
2. Puskesmas Beo	6	10	16
3. UPTD Pendidikan Kec.Beo	-	-	-
4. UPTD Pertanian Kec.Beo	3	4	7
5. Polsek Beo	-	-	-
6. PLKB Kec.Beo	-	-	-
Jumlah/Total	18	23	41

Sumber : Dinas/UPTD di Kecamatan Beo

Source : Agency/UPTD in Beo Subdistrict

Tabel 2.2.4 Jumlah Pegawai Negeri Sipil di Kantor Kecamatan Beo Menurut Pendidikan Tertinggi yang ditamatkan, 2020
Table Number of Civil Servants at the Beo Subdistrict Office According to the Education of the Supreme Being and Gender, 2020

Pendidikan Terakhir <i>Educational Attainment</i>	Jenis Kelamin/Gender		
	Laki-Laki <i>Male</i>	Perempuan <i>Female</i>	Jumlah <i>Total</i>
(1)	(2)	(3)	(4)
Sampai dengan SD <i>Up to Primary School</i>	-	-	-
SLTP/Sederajat <i>General/Vocational Junior High School</i>	-	-	-
SMA/Sederajat <i>General/Vocational Senior High School</i>	5	7	11
Diploma I,II <i>Diploma I,II</i>	-	-	-
Diploma III/Sarjana Muda <i>Diploma III/Bachelor</i>	-	-	-
Tingkat Sarjana/Doktor/Ph.d <i>University Graduates</i>	4	2	6
Jumlah/Total	9	9	18

Sumber : Kantor Kecamatan

Source : *Subdistrict Office*

Tabel 2.2.5 Jumlah Perangkat Desa/Kelurahan Menurut Jenis Kelamin di Kecamatan Beo, 2020
Name of Rural/Urban villages Officials by Gender in Beo Subdistrict, 2020

Desa/Kelurahan <i>Rural/Urban villages</i>		Laki-Laki <i>Male</i>	Perempuan <i>Female</i>	Jumlah <i>Total</i>
(1)		(2)	(3)	(4)
1.	Beo	6	8	14
2.	Bantik	9	3	12
3.	Bantik Lama	11	6	17
4.	Beo Barat	9	8	17
5.	Beo Timur	6	8	14
6.	Bengel	9	3	12
Jumlah/Total		50	36	86

Sumber/Source: Desa / Kelurahan Kecamatan Beo

03

Kependudukan dan Ketenagakerjaan *Population and Employment*

Kependudukan Beo *Population in Beo*

5985

Jumlah Penduduk Beo
Population in Beo

106,2

Rasio Penduduk Beo
Sex Ratio in Beo

3082

Jumlah Penduduk Laki-laki

2903

Jumlah Penduduk Perempuan

Ketenagakerjaan Beo *Employment in Beo*

980

**Jumlah Penduduk yang bekerja
sebagai Petani**

*Pekerja mayoritas penduduk di Beo



3.1 PENDUDUK/*POPULATION*

Tabel 3.1.1 Jumlah Penduduk, Persentase Dan Rasio Jenis Kelamin Menurut Desa/Kelurahan di Kecamatan Beo, 2020
Population, Percentage And Sex Ratio By Rural/Urban Village In Beo Subdistrict, 2020

<i>Desa/Kelurahan Rural/Urban Village</i>	<i>Jumlah Penduduk / Population</i>	<i>Persentase / Percentage</i>	<i>Rasio Jenis Kelamin Sex Ratio</i>
(1)	(2)	(3)	(4)
1, Beo	1062	17,74	108,2
2, Bantik	1089	18,20	111,5
3, Bantik Lama	479	8,00	116,7
4, Beo Barat	1874	31,31	106,6
5, Beo Timur	1213	20,27	96
6, Bengel	268	4,48	104,6
Kecamatan Beo	5985	100	106,2

Sumber : Data Sensus Penduduk 2020

Source : Data Sensus Penduduk 2020

Tabel 3.1.2 Jumlah Penduduk Menurut Kelompok Umur Dan Jenis Kelamin Di Kecamatan Beo, 2020
Population by Age Group and Gender in Beo Subdistrict, 2020

Kelompok Umur <i>Age Group</i>	Jenis Kelamin/ <i>Gender</i>		
	Laki-laki <i>Male</i>	Perempuan <i>Female</i>	Jumlah <i>Total</i>
(1)	(2)	(3)	(4)
0 – 14	727	661	1388
15 – 64	2146	1999	4145
65+	209	243	452
Jumlah / <i>Total</i>	3082	2903	5985

Sumber : Data Sensus Penduduk 2020

Source : Data Sensus Penduduk 2020

3.2 KETENAGAKERJAAN/*EMPLOYMENT*

Tabel 3.2.1 Jumlah Penduduk Bekerja Menurut Desa/Kelurahan dan Jenis Mata Pencaharian di Kecamatan Beo, 2020
Table *Number of Working Population by Rural/Urban Village and Main Livelihood in Beo Subdistrict, 2020*

Desa/Kelurahan <i>Rural/Urban Village</i>	Petani <i>Farmer</i>	Pedagang <i>Trader</i>	PNS <i>Civil Servant</i>	Swasta <i>Private</i>	Lainnya <i>Others</i>
(1)	(2)	(3)	(4)	(5)	(5)
1, Beo	103	2	66	141	347
2, Bantik	200	10	9	20	68
3, Bantik Lama	85	25	13	17	163
4, Beo Barat	203	22	112	91	1346
5, Beo Timur	219	38	136	158	636
6, Bengel	170	6	1	-	91
Kecamatan Beo	980	103	337	427	2651

Sumber : Desa/Kelurahan di Kecamatan Beo

Source : *Rural/Urban Villages in Beo Subdistrict*

<https://talaudkab.bps.go.id>

04

Sosial dan Kesejahteraan Rakyat *Social and Welfare*

Pendidikan di Beo *Education in Beo*



9,42

Rasio Murid-Guru SMA
Ratio Student-teacher Senior High School



12,14

Rasio Murid-Guru SMP
Ratio Student-teacher Junior High School



14,67

Rasio Murid-Guru SD
Ratio Student-Teacher Elementary School



<https://talaudkab.bps.go.id>

4.1 PENDIDIKAN/*EDUCATION*

Tabel 4.1.1 Jumlah Sekolah, Murid, Guru, Dan Rasio Murid-Guru Sekolah Dasar (SD) Menurut Desa/Kelurahan di Kecamatan Beo, 2020
Number Of Schools, Students, Teachers, And Student-Teacher Ratio Of Primary Schools By Rural/Urban Villages In Beo Subdistrict, 2020

<i>Desa/Kelurahan Rural/Urban Village</i>	<i>Sekolah Schools</i>	<i>Murid Students</i>	<i>Guru Teachers</i>	<i>Rasio Murid- Guru/<i>Student- Teacher Ratio</i></i>
(1)	(2)	(3)	(4)	(5)
1, Beo	1	120	7	17,14
2, Bantik	1	146	8	18,25
3, Bantik Lama	-	-	-	
4, Beo Barat	1	78	9	8,66
5, Beo Timur	1	129	7	18,42
6, Bengel	1	26	3	8,66
Kecamatan Beo	5	499	34	14,67

Sumber/*Source* : UPTD Dinas Pendidikan Kecamatan Beo

Tabel 4.1.2 Jumlah Sekolah, Murid, Guru, Dan Rasio Murid-Guru Sekolah Menengah Pertama Menurut Desa/Kelurahan di Kecamatan Beo, 2020
Number Of Schools, Students, Teachers, And Student-Teacher Ratio Of Junior High Schools By Rural/Urban Villages In Beo Subdistrict, 2020

Desa/Kelurahan Rural/Urban Village	Sekolah Schools	Murid Students	Guru Teachers	Rasio Murid- Guru/Student- Teacher Ratio
(1)	(2)	(3)	(4)	(5)
1, Beo	-	-	-	-
2, Bantik	-	-	-	-
3, Bantik Lama	1	94	10	9,4
4, Beo Barat	-	-	-	-
5, Beo Timur	1	246	18	13,66
6, Bengel	-	-	-	-
Kecamatan Beo	2	340	28	12,14

Sumber/Source : UPTD Dinas Pendidikan Kecamatan Beo

Tabel 4.1.3 Jumlah Sekolah, Murid, Guru, Dan Rasio Murid-Guru Sekolah Menengah Atas Menurut Desa/Kelurahan di Kecamatan Beo, 2020
Number Of Schools, Students, Teachers, And Student-Teacher Ratio Of Senior High Schools By Rural/Urban Villages In Beo Subdistrict, 2020

Desa/Kelurahan <i>Rural/Urban Village</i>	Sekolah <i>Schools</i>	Murid <i>Students</i>	Guru <i>Teachers</i>	Rasio Murid- Guru/ <i>Student-Teacher Ratio</i>
(1)	(2)	(3)	(4)	(5)
1, Beo	1	471	50	9,42
2, Bantik	-	-	-	-
3, Bantik Lama	-	-	-	-
4, Beo Barat	-	-	-	-
5, Beo Timur	-	-	-	-
6, Bengel	-	-	-	-
Kecamatan Beo	1	471	50	9,42

Sumber/Source : Sekolah SMA se-Kecamatan Beo

Tabel 4.1.4 Jumlah Sekolah, Murid, Guru, Dan Rasio Murid-Guru Sekolah Menengah Kejuruan Menurut Desa/Kelurahan di Kecamatan Beo, 2020
Number Of Schools, Students, Teachers, And School-Teacher Ratio Of Vocational High Schools By Rural/Urban Village In Beo Subdistrict, 2020

Desa/Kelurahan Rural/Urban Village	Sekolah Schools	Murid Students	Guru Teachers	Rasio Murid- Guru/Student- Teacher Ratio
(1)	(2)	(3)	(4)	(5)
1, Beo	-	-	-	-
2, Bantik	-	-	-	-
3, Bantik Lama	1	99	25	3,96
4, Beo Barat	-	-	-	-
5, Beo Timur	-	-	-	-
6, Bengel	-	-	-	-
Kecamatan Beo	1	99	25	3,96

Sumber/Source : Sekolah SMK se-Kecamatan Beo

4.2 KESEHATAN/HEALTH

Tabel 4.2.1 Jumlah Fasilitas Kesehatan Menurut Desa/Kelurahan di Kecamatan Beo, 2020
Number Of Health Facilities By Rural/Urban Village in Beo Subdistrict, 2020

<i>Desa/Kelurahan Rural/Urban Village</i>	<i>Rumah Sakit Hospital</i>	<i>Puskesmas Public Health Center</i>	<i>Puskesmas Pembantu Subsidiary of Public Health Center</i>	<i>Posyandu Maternal & Child Health Center</i>	<i>Apotek Pharmacy</i>
(1)	(2)	(3)	(4)	(5)	(6)
1, Beo	-	1	-	1	1
2, Bantik	-	-	1	1	-
3, Bantik Lama	-	-	1	1	-
4, Beo Barat	-	-	-	1	1
5, Beo Timur	-	-	-	1	1
6, Bengel	-	-	1	1	-
Kecamatan Beo	-	1	3	6	3

Sumber/Source : Puskesmas Kecamatan Beo

Tabel 4.2.2 Jumlah Tenaga Kesehatan Menurut Desa/Kelurahan di Kecamatan Beo, 2020
Number Of Health Personnel By Rural/Urban Village In Beo Subdistrict, 2020

Desa/Kelurahan <i>Rural/Urban Village</i>	Tenaga Kesehatan/Health Personnel				
	Dokter <i>Doctor</i>	Perawat <i>Nurse</i>	Bidan <i>Midwife</i>	Farmasi <i>Pharmaceutical</i>	Ahli Gizi <i>Nutritionist</i>
(1)	(2)	(3)	(4)	(5)	(6)
1, Beo	3	-	-	-	-
2, Bantik	-	1	-	-	-
3, Bantik Lama	-	2	-	-	-
4, Beo Barat	3	1	1	-	-
5, Beo Timur	4	8	-	1	1
6, Bengel	-	-	-	-	-
Kecamatan Beo	10	12	1	1	1

Sumber/Source : Puskesmas Kecamatan Beo

4.3 AGAMA DAN SOSIAL LAINNYA/*RELIGION AND OTHER SOCIAL AFFAIRS*

Tabel 4.3.1 Jumlah Penduduk Menurut Desa/Kelurahan dan Agama Yang Dianut Di Kecamatan Beo, 2020
Number of Population By Rural/Urban Village and Religion In Beo Subdistrict, 2020

Desa/Kelurahan <i>Rural/Urban Village</i>	Islam <i>Islam</i>	Protestan <i>Christian</i>	Katolik <i>Catholic</i>	Hindu <i>Hindu</i>	Budha <i>Buddha</i>	Lainnya <i>Other</i>
(1)	(2)	(3)	(4)	(5)	(6)	(7)
1, Beo	13,37	76,65	1,32	-	-	-
2, Bantik	28,01	63,18	-	-	-	-
3, Bantik Lama	1,46	33,61	0,42	-	-	-
4, Beo Barat	16,54	77,32	0,53	-	-	0,27
5, Beo Timur	4,78	91,51	1,57	-	-	-
6, Bengel	0,37	99,63	-	-	-	-
Kecamatan Beo	13,75	75,00	0,08	-	-	0,08

Sumber : Desa/Kelurahan di Kecamatan Beo

Source : *Rural/Urban Villages in Beo Subdistrict*

Tabel 4.3.2 Jumlah Tempat Peribadatan Menurut Desa/Kelurahan di Kecamatan Beo, 2020
Number Of Worship Facilities By Rural/Urban Village In Beo Subdistrict, 2020

Desa/Kelurahan Rural/Urban Village	Masjid Mosque	Mushola Mushola	Gereja Protestan Protestant Church	Gereja Katholik Catholic Church	Pura Temple	Vihara Vihara
(1)	(2)	(3)	(4)	(5)	(6)	(7)
1, Beo	-	-	2	-	-	-
2, Bantik	1	-	3	-	-	-
3, Bantik Lama	-	-	1	-	-	-
4, Beo Barat	1	-	3	-	-	-
5, Beo Timur	-	1	7	1	-	-
6, Bengel	-	-	2	-	-	-
Kecamatan Beo	2	1	18	1	-	-

Sumber : Desa/Kelurahan di Kecamatan Beo
 Source : Rural/Urban Villages in Beo Subdistrict

Pertanian Beo

Agriculture Condition in Beo

150 kw

Produksi Tomat
Production of Tomato

8 ha

Luas Panen Tomat
Harvested Area of Tomato

246 kw

Produksi Cabe Rawit
Production of Cayenne Pepper

25 ha

Luas Panen Cabe Rawit
Harvested Area of Cayenne Pepper



<https://talaudkab.bps.go.id>

5.1 HORTIKULTURA/*HORTICULTURE*

Tabel 5.1.1 Luas Panen dan Produksi Tanaman Sayuran dan Buah-buahan Semusim Menurut Jenis Tanaman di Kecamatan Beo, 2020
Harvested Area and Production of Seasonal Vegetables and Fruits by Kind of Plant in Beo Subdistrict, 2020

Jenis Tanaman <i>Kind of Plants</i>	Luas Panen (Hektar) <i>Harvested Area (Hectare)</i>	Produksi (Kuintal) <i>Production (Kwintal)</i>
(1)	(2)	(4)
1. Bawang Merah/ <i>Shallot</i>	4	200
2. Bawang Daun/ <i>Spring Onion</i>	-	-
3. Kacang Panjang/ <i>Long Beans</i>	2	15
4. Cabai Besar/ <i>Big Chili</i>	-	-
5. Cabai Rawit/ <i>Cayenne Pepper</i>	25	246
6. Terong/ <i>Eggplant</i>	3	24
7. Ketimun/ <i>Cucumber</i>	3	50
8. Kangkung/ <i>Kangkung</i>	6	29
9. Bayam/ <i>Spinach</i>	3	90
10. Semangka/ <i>Watermelon</i>	-	-
11. Tomat/ <i>Tomato</i>	8	150
Jumlah		

Sumber/*Source* : Dinas Pertanian dan Ketahanan Pangan Kabupaten Kepulauan Talaud

Tabel 5.1.2 Luas Panen dan Poduksi Tanaman Biofarmaka Menurut Jenis Tanaman di Kecamatan Beo, 2020
Table *Harvested Area and Production of Medical Plants by Kind of Plant in Beo Subdistrict, 2020*

Jenis Tanaman <i>Kind of Plants</i>	Luas Panen (m ²) <i>Harvested Area (m²)</i>	Produksi (Kg) <i>Production (Kg)</i>
(1)	(2)	(4)
1. Jahe/ <i>Ginger</i>	20	16
2. Lengkuas/ <i>Galanga</i>	7	10,5
3. Kunyit/ <i>Turmeric</i>	10	8
Jumlah	37	34,5

Sumber/*Source* : Dinas Pertanian dan Ketahanan Pangan Kabupaten Kepulauan Talaud

5.2 PERKEBUNAN/*ESTATE CROPS*

Tabel 5.2.1 Jumlah Pohon Tanaman Perkebunan Menurut Desa/Kelurahan dan Jenis Tanaman di Kecamatan Beo, 2020
Number of Tree Estate Crops by Rural/Urban Village and Kind of Crop In Beo Subdistrict, 2020

Desa/Kelurahan <i>Rural/Urban Village</i>	Kelapa <i>Coconut</i>	Cengkeh <i>Clove</i>	Pala <i>Nutmeg</i>
(1)	(2)	(3)	(5)
1, Beo
2, Bantik
3, Bantik Lama
4, Beo Barat
5, Beo Timur
6, Bengel
Jumlah

Sumber/*Source* : UPTD Pertanian Kecamatan Beo

Tabel 5.2.2 **Produksi Tanaman Perkebunan Menurut Desa/Kelurahan dan Jenis Tanaman di Kecamatan Beo (ton), 2020**
Table **Production of Estate Crops by Rural/Urban Village and Kind of Crop In Beo Subdistrict (ton), 2020**

Desa/Kelurahan Rural/Urban Village	Kelapa Coconut	Cengkeh Clove	Pala Nutmeg
(1)	(2)	(3)	(5)
1, Beo
2, Bantik
3, Bantik Lama
4, Beo Barat
5, Beo Timur
6, Bengel
Jumlah

Sumber/Source : UPTD Pertanian Kecamatan Beo

5.3 PETERNAKAN/LIVESTOCK

Tabel 5.3.1 Populasi Ternak Menurut Desa/Kelurahan dan Jenis Ternak Di Kecamatan Beo, 2020
Livestock Population by Rural/Urban Village and Kind of Livestock In Beo Subdistrict, 2020

Desa/Kelurahan Rural/Urban Village	Sapi Cow	Kambing Goat	Babi Pig	Anjing Dog
(1)	(2)	(3)	(4)	(5)
1, Beo
2, Bantik
3, Bantik Lama
4, Beo Barat
5, Beo Timur
6, Bengel
Jumlah

Sumber/Source : UPTD Pertanian Kecamatan Beo

Tabel 5.3.2 Populasi Unggas Menurut Desa/Kelurahan dan Jenis Ternak Di Kecamatan Beo, 2020
Poultry Population by Rural/Urban Village and Kind of Poultry In Beo Subdistrict, 2020

Desa/Kelurahan <i>Rural/Urban Village</i>	Itik Manila <i>Manila Duck</i>	Itik Jawa <i>Javanese Duck</i>	Ayam Pedaging <i>Broiler</i>	Ayam Petelur <i>Laying Chicken</i>	Ayam Kampung <i>Kampung Chicken</i>
(1)	(2)	(3)	(4)	(5)	(6)
1, Beo
2, Bantik
3, Bantik Lama
4, Beo Barat
5, Beo Timur
6, Bengel
Jumlah

Sumber/Source : UPTD Pertanian Kecamatan Beo

5.4 PERIKANAN/*FISHERY*

Tabel 5.4.1 Jumlah Rumah Tangga Perikanan Tangkap Menurut Desa/Kelurahan dan Subsektor di Kecamatan Beo, 2020
Number of Fish Capture Households by Rural/Urban Village and Subsector In Beo Subdistrict, 2020

Desa/Kelurahan <i>Rural/Urban Village</i>	Perikanan Laut <i>Marine Fisheries</i>	Perairan Umum <i>Inland Water</i>	Jumlah <i>Total</i>
(1)	(3)	(5)	(7)
1, Beo
2, Bantik
3, Bantik Lama
4, Beo Barat
5, Beo Timur
6, Bengel
Kecamatan Beo

Sumber/*Source* : UPTD Pertanian Kecamatan Beo

Tabel 5.4.2 **Produksi Perikanan Tangkap Menurut Desa/Kelurahan dan Subsektor di Kecamatan Beo, 2020**
Production of Fish Capture by Rural/Urban Village and Subsector In Beo Subdistrict, 2020

Desa/Kelurahan <i>Rural/Urban Village</i>	Perikanan Laut <i>Marine Fisheries</i>	Perairan Umum <i>Inland Water</i>	Jumlah <i>Total</i>
(1)	(3)	(5)	(7)
1, Beo
2, Bantik
3, Bantik Lama
4, Beo Barat
5, Beo Timur
6, Bengel
Kecamatan Beo

Sumber/Source : UPTD Pertanian Kecamatan Beo

Pariwisata Beo

Tourism in Beo

Tempat Wisata di Beo

Ampadoap

Pantai BBC

2020

16

Jumlah Warung Makan
Number of Food Stalls



6.1 PARIWISATA/TOURISM

Tabel 6.1.1 Jumlah Restoran, Rumah Makan, Warung Makan dan Lainnya Menurut Desa/Kelurahan di Kecamatan Beo, 2020
Table *Number of Restaurants, Food Stalls and Others by Rural/Urban Village in Beo Subdistrict, 2020*

Desa/Kelurahan <i>Rural/Urban Village</i>	Restoran <i>Restaurant</i>	Rumah Makan <i>Restaurant</i>	Warung Makan <i>Food Stalls</i>	Lainnya <i>Others</i>
(1)	(2)	(3)	(4)	(5)
1, Beo	-	-	5	-
2, Bantik	-	-	1	-
3, Bantik Lama	-	-	-	-
4, Beo Barat	-	-	8	-
5, Beo Timur	-	-	2	-
6, Bengel	-	-	-	-
<i>Jumlah / Total</i>	-	-	16	-

Sumber/Source : Desa/Kelurahan di Kecamatan Beo

Tabel 6.1.2 Lokasi Objek Wisata di Kecamatan Beo, 2020

Table Location of Tourism Objects in Kepulauan Talaud Regency, 2020

Desa/Kelurahan Rural/Urban Village	Obyek / Object
(1)	(2)
1. Beo	-
2. Bantik	-
3. Bantik Lama	-
4. Beo Barat	Pantai BBC
5. Beo Timur	Ampadoap
6. Bengel	-

Sumber/Source : Desa/Kelurahan di Kecamatan Beo

07

Potensi Desa

Village Potensial

* Ada 1 MI

5

Jumlah SD

Number of Elementary School

2

Jumlah SMP

Number of Junior High School

* Ada 1 SMK

1

Jumlah SMA

Number of Senior High School

1

Jumlah Fasilitas Kesehatan (Puskesmas)

Number of Health facilities (Puskesmas)

* Ada 8 keluarga bukan pengguna listrik

1661

Jumlah Keluarga Pengguna Listrik

Number of families electricity user



7.1 POTENSI DESA/VILLAGE POTENTIAL

Tabel 7.1.1 Banyaknya Keluarga Menurut Desa/Kelurahan dan Jenis Pengguna Listrik di Kecamatan Beo, 2020
Table *Number of Families by Rural/Urban Village and Type of Electricity User in Beo Subdistrict, 2020*

Desa/Kelurahan <i>Rural/Urban Village</i>	Pengguna Listrik/ <i>Electricity User</i>			Bukan Pengguna Listrik
	PLN	Non-PLN	Jumlah	
(1)	(2)	(3)	(4)	(5)
1, Beo	315		315	-
2, Bantik	287		287	1
3, Bantik Lama	146		146	1
4, Beo Barat	520		520	3
5, Beo Timur	309		309	-
6, Bengel	84		84	1
Kecamatan Beo	1661		1661	6

Sumber/Source : BPS, Pendataan Potensi Desa 2020/BPS-Statistics Indonesia, Village Potential Data Collecting 2020

Tabel 7.1.2 Banyaknya Desa/Kelurahan Menurut Keberadaan Penerangan Jalan Utama Desa/Kelurahan di Kecamatan Beo, 2018, 2019 dan 2020
Number of Rural/Urban Village by The Existence of Main Street Lighting Rural/Urban Village in Beo Subdistrict, 2018, 2019 and 2020

Penerangan Jalan Utama	2018	2019	2020
(1)	(2)	(3)	(4)
Sumber Penerangan Jalan Utama			
Listrik Pemerintah	1	1	3
Listrik Non-Pemerintah	1	1	-
Non Listrik	-	-	-

Sumber/Source : BPS, Pendataan Potensi Desa 2018, 2019, dan 2020/BPS-Statistics Indonesia, Village Potential Data Collecting 2018, 2019, and 2020

Tabel 7.1.3 Banyaknya Desa/Kelurahan Menurut Jenis Bahan Bakar untuk Memasak yang Digunakan oleh Sebagian Besar Keluarga di Kecamatan Beo, 2018, 2019 dan 2020
Number of Rural/Urban Village by Type of Cooking Fuel Used by Most Families in Beo Subdistrict, 2018, 2019 and 2020

Jenis Bahan Bakar	2018	2019	2020
(1)	(2)	(3)	(4)
Gas Kota	-	-	-
LPG 3 Kg	-	-	-
LPG lebih dari 3 Kg	-	-	-
Minyak Tanah	3	5	5
Kayu Bakar	3	1	1
Lainnya	-	-	-

Sumber/Source : BPS, Pendataan Potensi Desa 2018, 2019, dan 2020/BPS-Statistics Indonesia, Village Potential Data Collecting 2018, 2019, and 2020

Tabel 7.1.4 Banyaknya Desa/Kelurahan Menurut Sumber Air Minum Sebagian Besar Keluarga di Kecamatan Beo, 2018, 2019 dan 2020

Number of Rural/Urban Village by Source of Drinking Water for Most Families in Beo Subdistrict, 2018, 2019 and 2020

Sumber Air Minum	2018	2019	2020
(1)	(2)	(3)	(4)
Air Kemasan Bermerk	-	-	-
Air Isi Ulang	2	3	4
Ledeng Dengan Meteran	3	1	-
Ledeng Tanpa Meteran	-	-	-
Sumur Bor atau Pompa	-	-	-
Sumur	1	1	1
Mata Air	-	1	1
Sungai/Danau/Kolam/Waduk/Situ/ Embung/Bendungan	-	-	-
Air Hujan	-	-	-
Lainnya	-	-	-

Sumber/Source : BPS, Pendataan Potensi Desa 2018, 2019, dan 2020/BPS-Statistics Indonesia, Village Potential Data Collecting 2018, 2019, and 2020

Tabel 7.1.5 Banyaknya Desa/Kelurahan Menurut Penggunaan Fasilitas Tempat Buang Air Besar Sebagian Besar Keluarga di Kecamatan Beo, 2018, 2019 dan 2020
Number of Rural/Urban Village by Use of Toilet Facilities for Most Families in Beo Subdistrict, 2018, 2019 and 2020

Fasilitas Tempat Buang Air Besar	2018	2019	2020
(1)	(2)	(3)	(4)
Jamban	-	-	-
Sendiri	5	5	5
Bersama	-	-	-
Umum	1	1	1
Bukan Jamban	-	-	-

Sumber/Source : BPS, Pendataan Potensi Desa 2018, 2019, dan 2020/BPS-Statistics Indonesia, Village Potential Data Collecting 2018, 2019, and 2020

Tabel 7.1.6 Banyaknya Sekolah Dasar (SD) Menurut Desa/Kelurahan di Kecamatan Beo, 2020
Number of Elementary School by Rural/Urban Village in Beo Subdistrict, 2020

Desa/Kelurahan	Negeri	Swasta	Jumlah
(1)	(2)	(3)	(4)
1, Beo	-	1	1
2, Bantik	1	-	1
3, Bantik Lama	-	-	-
4, Beo Barat	1	-	1
5, Beo Timur	1	-	1
6, Bengel		1	1
Kecamatan Beo	3	2	5

Sumber/Source : BPS, Pendataan Potensi Desa 2020/BPS-Statistics Indonesia, Village Potential Data Collecting 2020

Tabel 7.1.7 Banyaknya Madrasah Ibtidaiyah (MI) Menurut Desa/Kelurahan di Kecamatan Beo, 2020
Table *Number of Madrasah Ibtidaiyah (MI) by Rural/Urban Village in Beo Subdistrict, 2020*

Desa/Kelurahan	Negeri	Swasta	Jumlah
(1)	(2)	(3)	(4)
1, Beo	-	1	1
2, Bantik	-	-	-
3, Bantik Lama	-	-	-
4, Beo Barat	-	-	-
5, Beo Timur	-	-	-
6, Bengel	-	-	-
Kecamatan Beo	-	1	1

Sumber/Source : BPS, Pendataan Potensi Desa 2020/BPS-Statistics Indonesia, Village Potential Data Collecting 2020

Tabel 7.1.8 Banyaknya Sekolah Menengah Pertama (SMP) Menurut Desa/Kelurahan di Kecamatan Beo, 2020
Table Number of Junior High School by Rural/Urban Village in Beo Subdistrict, 2020

Desa/Kelurahan	Negeri	Swasta	Jumlah
(1)	(2)	(3)	(4)
1, Beo	-	-	-
2, Bantik	-	-	-
3, Bantik Lama	1	-	1
4, Beo Barat	-	-	-
5, Beo Timur	1	-	1
6, Bengel	-	-	-
Kecamatan Beo	2	-	2

Sumber/Source : BPS, Pendataan Potensi Desa 2020/BPS-Statistics Indonesia, Village Potential Data Collecting 2020

Tabel 7.1.9 Banyaknya Madrasah Tsanawiyah (MTs) Menurut Desa/Kelurahan di Kecamatan Beo, 2020
Table *Number of Madrasah Tsanawiyah (MTs) by Rural/Urban Village in Beo Subdistrict, 2020*

Desa/Kelurahan	Negeri	Swasta	Jumlah
(1)	(2)	(3)	(4)
1, Beo	-	-	-
2, Bantik	-	-	-
3, Bantik Lama	-	-	-
4, Beo Barat	-	-	-
5, Beo Timur	-	-	-
6, Bengel	-	-	-
Kecamatan Beo	-	-	-

Sumber/Source : BPS, Pendataan Potensi Desa 2020/BPS-Statistics Indonesia, Village Potential Data Collecting 2020

Tabel 7.1.10 Banyaknya Sekolah Menengah Atas (SMA) Menurut Desa/Kelurahan di Kecamatan Beo, 2020
Number of Senior High School by Rural/Urban Village in Beo Subdistrict, 2020

Desa/Kelurahan	Negeri	Swasta	Jumlah
(1)	(2)	(3)	(4)
1, Beo	1	-	-
2, Bantik	-	-	-
3, Bantik Lama	-	-	-
4, Beo Barat	-	-	-
5, Beo Timur	-	-	-
6, Bengel	-	-	-
Kecamatan Beo	1	-	-

Sumber/Source : BPS, Pendataan Potensi Desa 2020/BPS-Statistics Indonesia, Village Potential Data Collecting 2020

Tabel 7.1.11 Banyaknya Madrasah Aliyah (MA) Menurut Desa/Kelurahan di Kecamatan Beo, 2020
Table Number of Madrasah Aliyah (MA) by Rural/Urban Village in Beo Subdistrict, 2020

Desa/Kelurahan	Negeri	Swasta	Jumlah
(1)	(2)	(3)	(4)
1, Beo	-	-	-
2, Bantik	-	-	-
3, Bantik Lama	-	-	-
4, Beo Barat	-	-	-
5, Beo Timur	-	-	-
6, Bengel	-	-	-
Kecamatan Beo	-	-	-

Sumber/Source : BPS, Pendataan Potensi Desa 2020/BPS-Statistics Indonesia, Village Potential Data Collecting 2020

Tabel 7.1.12 Banyaknya Sekolah Menengah Kejuruan (SMK) Menurut Desa/Kelurahan di Kecamatan Beo, 2020
Number of Vocational High School by Rural/Urban Village in Beo Subdistrict, 2020

Desa/Kelurahan	Negeri	Swasta	Jumlah
(1)	(2)	(3)	(4)
1, Beo	-	-	-
2, Bantik	-	-	-
3, Bantik Lama	1	-	-
4, Beo Barat	-	-	-
5, Beo Timur	-	-	-
6, Bengel	-	-	-
Kecamatan Beo	1	-	-

Sumber/Source : BPS, Pendataan Potensi Desa 2020/BPS-Statistics Indonesia, Village Potential Data Collecting 2020

Tabel 7.1.13 Banyaknya Akademi/Perguruan Tinggi Menurut Desa/Kelurahan di Kecamatan Beo, 2020
Table *Number of Academy/College by Rural/Urban Village in Beo Subdistrict, 2020*

Desa/Kelurahan	Negeri	Swasta	Jumlah
(1)	(2)	(3)	(4)
1, Beo	-	-	-
2, Bantik	-	-	-
3, Bantik Lama	-	-	-
4, Beo Barat	-	1	1
5, Beo Timur	-	-	-
6, Bengel	-	-	-
Kecamatan Beo	-	1	1

Sumber/Source : BPS, Pendataan Potensi Desa 2020/BPS-Statistics Indonesia, Village Potential Data Collecting 2020

Tabel 7.1.14 Kemudahan Untuk Mencapai Sarana Pendidikan Terdekat
Table Bagi Desa/Kelurahan yang Tidak Ada Sarana Pendidikan
Menurut Desa/Kelurahan dan Jenjang Pendidikan di
Kecamatan Beo, 2020
Ease to Reach the Nearest Educational Facilities for
Rural/Urban Village Where There is No Educational
Facilities by Rural/Urban Village and Educational Level in
Beo Subdistrict, 2020

Desa/Kelurahan <i>Rural/Urban Village</i>	SD	MI	SMP	MTs
(1)	(2)	(3)	(4)	(5)
1, Beo	-	-	SANGAT MUDA	SANGAT SULIT
2, Bantik	-	MUDAH	SANGAT MUDA	SANGAT SULIT
3, Bantik Lama	MUDAH	MUDAH	-	SANGAT SULIT
4, Beo Barat	-	SANGAT MUDAH	SANGAT MUDA	SANGAT SULIT
5, Beo Timur	-	SANGAT MUDAH	-	SANGAT SULIT
6, Bengel	-	MUDAH	MUDA	SANGAT SULIT

Sumber/Source : BPS, Pendataan Potensi Desa 2020/BPS-Statistics Indonesia, Village Potential Data Collecting 2020

Lanjutan Tabel

7.14

Desa/Kelurahan Rural/Urban Village	SMA	MA	SMK	Akademi / Perguruan Tinggi
(1)	(2)	(3)	(4)	(5)
1, Beo	-	ASANGAT SULIT	SANGAT MUDAH	MUDAH
2, Bantik	SANGAT MUDAH	ASANGAT SULIT	MUDAH	SANGAT MUDA
3, Bantik Lama	SANGAT MUDAH	ASANGAT SULIT	-	SANGAT MUDA
4, Beo Barat	MUDAH	ASANGAT SULIT	SANGAT MUDAH	-
5, Beo Timur	MUDAH	ASANGAT SULIT	SANGAT MUDAH	MUDAH
6, Bengel	SANGAT MUDAH	ASANGAT SULIT	SULIT	SANGAT MUDA

Sumber/Source : BPS, Pendataan Potensi Desa 2020/BPS-Statistics Indonesia, Village Potential Data Collecting 2020

Tabel 7.1.15 Banyaknya Sarana Kesehatan Menurut Desa/Kelurahan dan Jenis Sarana Kesehatan di Kecamatan Beo, 2020
Number of Health Facilities by Rural/Urban Village and Kind of Health Facilities in Beo Subdistrict, 2020

Desa/Kelurahan Rural/Urban Village	Rumah Sakit	Rumah Sakit Bersalin	Poliklinik / Balai Pengobatan
(1)	(2)	(3)	(4)
1, Beo	-	-	-
2, Bantik	-	-	-
3, Bantik Lama	-	-	-
4, Beo Barat	-	-	-
5, Beo Timur	-	-	-
6, Bengel	-	-	-
Kecamatan Beo	-	-	-

Sumber/Source : BPS, Pendataan Potensi Desa 2020/BPS-Statistics Indonesia, Village Potential Data Collecting 2020

Lanjutan Tabel 7.1.15

Desa/Kelurahan <i>Rural/Urban Village</i>	Puskesmas		Apotek
	Rawat Inap	Tanpa Rawat Inap	
(1)	(5)	(6)	(7)
1, Beo	1	-	-
2, Bantik	-	-	-
3, Bantik Lama	-	-	-
4, Beo Barat	-	-	-
5, Beo Timur	-	-	-
6, Bengel	-	-	-
Kecamatan Beo	1	-	-

Sumber/Source : BPS, Pendataan Potensi Desa 2020/BPS-Statistics Indonesia, Village Potential Data Collecting 2020

Tabel 7.1.16 Kemudahan Mencapai Sarana Kesehatan Terdekat Bagi Desa/Kelurahan yang Tidak ada Sarana Kesehatan Menurut Desa/Kelurahan dan Jenis Sarana Kesehatan di Kecamatan Beo, 2020
Ease to Reach the Nearest Health Facilities for Rural/Urban Village Where There is No by Rural/Urban Village and Kind of Health Facilities in Beo Subdistrict, 2020

Desa/Kelurahan Rural/Urban Village	Rumah Sakit	Rumah Sakit Bersalin	Poliklinik / Balai Pengobatan
(1)	(2)	(3)	(4)
1, Beo	Mudah	SANGAT SULIT	SANGAT SULIT
2, Bantik	Mudah	SANGAT SULIT	SANGAT SULIT
3, Bantik Lama	Mudah	SANGAT SULIT	SANGAT SULIT
4, Beo Barat	Mudah	SANGAT SULIT	SANGAT SULIT
5, Beo Timur	Mudah	SANGAT SULIT	SANGAT SULIT
6, Bengel	Sulit	SANGAT SULIT	SANGAT SULIT

Sumber/Source : BPS, Pendataan Potensi Desa 2020/BPS-Statistics Indonesia, Village Potential Data Collecting 2020

Lanjutan Tabel 7.1.16

Desa/Kelurahan <i>Rural/Urban Village</i>	Puskesmas		Apotek
	Rawat Inap	Tanpa Rawat Inap	
(1)	(5)	(6)	(7)
1, Beo	-	Mudah	Sangat sulit
2, Bantik	Mudah	Mudah	Sangat sulit
3, Bantik Lama	Mudah	Mudah	Sangat sulit
4, Beo Barat	Sangat mudah	Mudah	Sangat sulit
5, Beo Timur	Sangat mudah	Mudah	Sangat sulit
6, Bengel	Mudah	Sulit	Sangat sulit

Sumber/Source : BPS, Pendataan Potensi Desa 2020/BPS-Statistics Indonesia, Village Potential Data Collecting 2020

Tabel 7.1.17 Banyaknya Warga Penderita Gizi Buruk Menurut Desa/Kelurahan di Kecamatan Beo, 2018 dan 2019
Number of People Sufferers of Malnutrition by Rural/Urban Village in Beo Subdistrict, 2018 and 2019

Desa/Kelurahan	2018	2019
(1)	(2)	(3)
1, Beo	-	-
2, Bantik	-	-
3, Bantik Lama	-	-
4, Beo Barat	-	-
5, Beo Timur	-	-
6, Bengel	-	-
Kecamatan Beo	-	-

Sumber/Source : BPS, Pendataan Potensi Desa 2019 dan 2020/BPS-Statistics Indonesia, Village Potential Data Collecting 2019 and 2020

Tabel 7.1.18 Banyaknya Kejadian Bencana Alam Menurut Desa/Kelurahan dan Jenis Bencana Alam di Kecamatan Beo, 2019
Number of Natural Disaster by Rural/Urban Village and Kind of Natural Disaster in Beo Subdistrict, 2019

Desa/Kelurahan Rural/Urban Village	Gempa Bumi	Tsunami	Gunung Meletus	Tanah Longsor
(1)	(2)	(3)	(4)	(5)
1, Beo	>8	-	-	-
2, Bantik	>8	-	-	-
3, Bantik Lama	-	-	-	-
4, Beo Barat	7	-	-	-
5, Beo Timur	>8	-	-	-
6, Bengel	>8	-	-	-
Kecamatan Beo	-	-	-	-

Sumber/Source : BPS, Pendataan Potensi Desa 2020/BPS-Statistics Indonesia, Village Potential Data Collecting 2020

Lanjutan Tabel 7.1.18

Desa/Kelurahan Rural/Urban Village	Banjir	Banjir Bandang	Kekeringan
(1)	(6)	(7)	(8)
1, Beo	-	-	-
2, Bantik	-	-	-
3, Bantik Lama	-	-	-
4, Beo Barat	-	-	-
5, Beo Timur	-	-	-
6, Bengel	-	-	-
Kecamatan Beo	-	-	-

Sumber/Source : BPS, Pendataan Potensi Desa 2020/BPS-Statistics Indonesia, Village Potential Data Collecting 2020

Lanjutan Tabel 7.1.18

Desa/Kelurahan Rural/Urban Village	Kebakaran Hutan dan Lahan	Angin Puyuh/Puting Beliung/Topan	Gelombang Pasang Laut
(1)	(9)	(10)	(11)
1, Beo	-	-	-
2, Bantik	-	-	-
3, Bantik Lama	-	-	-
4, Beo Barat	-	-	-
5, Beo Timur	-	-	-
6, Bengel	-	-	-
Kecamatan Beo	-	-	-

Sumber/Source : BPS, Pendataan Potensi Desa 2020/BPS-Statistics Indonesia, Village Potential Data Collecting 2020

Tabel 7.1.19 Banyaknya Korban Jiwa Akibat Bencana Alam Menurut Desa/Kelurahan dan Jenis Bencana Alam di Kecamatan Beo, 2019

Number of Fatalities Due to Natural Disaster by Rural/Urban Village and Kind of Natural Disaster in Beo Subdistrict, 2019

Desa/Kelurahan <i>Rural/Urban Village</i>	Gempa Bumi	Tsunami	Gunung Meletus	Tanah Longsor
(1)	(2)	(3)	(4)	(5)
1, Beo	-	-	-	-
2, Bantik	-	-	-	-
3, Bantik Lama	-	-	-	-
4, Beo Barat	-	-	-	-
5, Beo Timur	-	-	-	-
6, Bengel	-	-	-	-
Kecamatan Beo	-	-	-	-

Sumber/Source : BPS, Pendataan Potensi Desa 2020/BPS-Statistics Indonesia, Village Potential Data Collecting 2020

Lanjutan Tabel 7.1.19

Desa/Kelurahan Rural/Urban Village	Banjir	Banjir Bandang	Kekeringan
(1)	(6)	(7)	(8)
1, Beo	-	-	-
2, Bantik	-	-	-
3, Bantik Lama	-	-	-
4, Beo Barat	-	-	-
5, Beo Timur	-	-	-
6, Bengel	-	-	-
Kecamatan Beo	-	-	-

Sumber/Source : BPS, Pendataan Potensi Desa 2020/BPS-Statistics Indonesia, Village Potential Data Collecting 2020

Lanjutan Tabel 7.1.19

Desa/Kelurahan <i>Rural/Urban Village</i>	Kebakaran Hutan dan Lahan	Angin Puyuh/Puting Beliung/Topan	Gelombang Pasang Laut
(1)	(9)	(10)	(11)
1, Beo	-	-	-
2, Bantik	-	-	-
3, Bantik Lama	-	-	-
4, Beo Barat	-	-	-
5, Beo Timur	-	-	-
6, Bengel	-	-	-
Kecamatan Beo	-	-	-

Sumber/Source : BPS, Pendataan Potensi Desa 2020/BPS-Statistics Indonesia, Village Potential Data Collecting 2020

Tabel 7.1.20 Keberadaan Fasilitas/Upaya Antisipasi/Mitigasi Bencana Alam Menurut Desa/Kelurahan di Kecamatan Beo, 2020
The Existence of Facilities/Efforts of Anticipate/Mitigate Natural Disaster by Rural/Urban Village in Beo Subdistrict, 2020

Desa/Kelurahan Rural/Urban Village	Sistem Peringatan Dini Bencana Alam	Sistem Peringatan Dini Khusus Tsunami	Perlengkapan Keselamatan
(1)	(2)	(3)	(4)
1, Beo	Tidak ada	Tidak ada	Tidak ada
2, Bantik	Tidak ada	Tidak ada	Tidak ada
3, Bantik Lama	Tidak ada	Tidak ada	Tidak ada
4, Beo Barat	Tidak ada	Tidak ada	Tidak ada
5, Beo Timur	Tidak ada	Tidak ada	Tidak ada
6, Bengel	Tidak ada	Tidak ada	Tidak ada

Sumber/Source : BPS, Pendataan Potensi Desa 2020/BPS-Statistics Indonesia, Village Potential Data Collecting 2020

Lanjutan Tabel 7.1.20

Desa/Kelurahan	Rambu-ramu dan Jalur Evakuasi Bencana	Pembuatan, Perawatan, atau Normalisasi : Sungai, Kanal, Tanggul, Parit, Drainase, Waduk, Pantai, dll
(1)	(5)	(6)
1, Beo	Tidak ada	Tidak ada
2, Bantik	Tidak ada	Tidak ada
3, Bantik Lama	Ada	Tidak ada
4, Beo Barat	Ada	Tidak ada
5, Beo Timur	Tidak ada	Tidak ada
6, Bengel	Tidak ada	Tidak ada

Sumber/Source : BPS, Pendataan Potensi Desa 2020/BPS-Statistics Indonesia, Village Potential Data Collecting 2020

Tabel 7.1.21 Banyaknya Sarana dan Prasarana Ekonomi Menurut Desa/Kelurahan di Kecamatan Beo, 2020
Table **Number of Economic Facilities and Infrastructure by Rural/Urban Village in Beo Subdistrict, 2020**

Desa/Kelurahan Rural/Urban Village	Kelompok Pertokoan	Pasar dengan Bangunan Permanen	Pasar dengan Bangunan Semi Permanen	Pasar Tanpa Bangunan
(1)	(2)	(3)	(4)	(5)
1, Beo	1	1	-	-
2, Bantik	-	-	-	-
3, Bantik Lama	-	-	-	-
4, Beo Barat	1	-	-	-
5, Beo Timur	-	-	-	-
6, Bengel	-	-	-	-
Kecamatan Beo	2	1	-	-

Sumber/Source : BPS, Pendataan Potensi Desa 2020/BPS-Statistics Indonesia, Village Potential Data Collecting 2020

Lanjutan Tabel 7.1.21

Desa/Kelurahan <i>Rural/Urban Village</i>	Minimarket/Swalayan ¹	Toko/Warung Kelontong	Restoran/Rumah Makan
(1)	(6)	(7)	(8)
1, Beo	-	77	-
2, Bantik	-	28	-
3, Bantik Lama	-	1-	-
4, Beo Barat	1	7	-
5, Beo Timur	1	23	-
6, Bengel	-	4	-
Kecamatan Beo	2	139	-

Catatan : ¹yang memiliki luas <400 m²

Sumber/Source : BPS, Pendataan Potensi Desa 2020/BPS-Statistics Indonesia, Village Potential Data Collecting 2020

Lanjutan Tabel 7.1.21

Desa/Kelurahan Rural/Urban Village	Warung/Kedai Makan	Hotel	Hostel/Motel/Losmen/Wisma
(1)	(93)	(10)	(11)
1, Beo	21	-	-
2, Bantik	3	-	-
3, Bantik Lama	-	-	-
4, Beo Barat	15	-	-
5, Beo Timur	2	-	-
6, Bengel	4	-	-
Kecamatan Beo	45	-	-

Sumber/Source : BPS, Pendataan Potensi Desa 2020/BPS-Statistics Indonesia, Village Potential Data Collecting 2020

Tabel 7.1.22 Banyaknya Sarana Lembaga Keuangan yang Beroperasi Menurut Desa/Kelurahan di Kecamatan Beo, 2020
Table Number of Financial Facilities that Operate by Rural/Urban Village in Beo Subdistrict, 2020

Desa/Kelurahan Rural/Urban Village	Bank Umum Pemerintah	Bank Umum Swasta	Bank Perkreditan Rakyat
(1)	(2)	(3)	(4)
1, Beo	-	-	-
2, Bantik	-	-	-
3, Bantik Lama	-	-	-
4, Beo Barat	1	-	-
5, Beo Timur	1	-	-
6, Bengel	-	-	-
Kecamatan Beo	2	-	-

Sumber/Source : BPS, Pendataan Potensi Desa 2020/BPS-Statistics Indonesia, Village Potential Data Collecting 2020

Tabel 7.1.23 Banyaknya Koperasi yang Masih Aktif Menurut Desa/Kelurahan di Kecamatan Beo, 2020
Table **Number of Cooperative are Still Active by Rural/Urban Village in Beo Subdistrict, 2020**

Desa/Kelurahan Rural/Urban Village	Koperasi Unit Desa (KUD)	Koperasi Industri Kecil dan Kerajinan Rakyat (Kopinkra)	Koperasi Simpan Pinjam (Kospin)	Koperasi Lainnya
(1)	(2)	(3)	(4)	(5)
1, Beo	-	-	2	-
2, Bantik	-	-	-	-
3, Bantik Lama	-	-	-	-
4, Beo Barat	-	-	2	-
5, Beo Timur	-	-	1	-
6, Bengel	-	-	-	-
Kecamatan Beo	-	-	5	-

Sumber/Source : BPS, Pendataan Potensi Desa 2020/BPS-Statistics Indonesia, Village Potential Data Collecting 2020

Tabel 7.1.24 Banyaknya Embung Desa Menurut Desa/Kelurahan di Kecamatan Beo, 2019 dan 2020
Number of Village Reservoirs by Rural/Urban Village in Beo Subdistrict, 2019 and 2020

Desa/Kelurahan	2019	2020
(1)	(2)	(3)
1, Beo	-	-
2, Bantik	-	-
3, Bantik Lama	-	-
4, Beo Barat	-	-
5, Beo Timur	-	-
6, Bengel	-	-
Kecamatan Beo	-	-

Sumber/Source : BPS, Pendataan Potensi Desa 2019 dan 2020/BPS-Statistics Indonesia, Village Potential Data Collecting 2019 and 2020

Tabel 7.1.25 Jumlah Menara dan Operator Layanan Komunikasi Telepon Seluler Serta Kondisi Sinyal Telepon Seluler Menurut Desa/Kelurahan di Kecamatan Beo, 2020
Number of Tower and Cellular Telephone Communication Service Operator and The Condition of Cell Phone Signal by Rural/Urban Village in Beo Subdistrict, 2020

Desa/Kelurahan Rural/Urban Village	Jumlah Menara Telepon Seluler (BTS)	Jumlah Operator Layanan Komunikasi Telepon Seluler Yang Menjangkau di Desa/Kelurahan	Kondisi Sinyal Telepon Seluler di Sebagian Besar Wilayah Desa/Kelurahan
(1)	(2)	(3)	(4)
1, Beo	-	1	Sinyal kuat
2, Bantik	-	1	Sinyal lemah
3, Bantik Lama	-	1	Sinyal lemah
4, Beo Barat	-	1	Sinyal sangat kuat
5, Beo Timur	1	1	Sinyal sangat kuat
6, Bengel	-	1	Sinyal kuat
Kecamatan Beo	1		

Sumber/Source : BPS, Pendataan Potensi Desa 2020/BPS-Statistics Indonesia, Village Potential Data Collecting 2020

Tabel 7.1.26 Banyaknya Desa/Kelurahan yang Memiliki Kelompok Kegiatan Olahraga Menurut Jenis Olahraga dan Ketersediaan Fasilitas/Lapangan Olahraga di Kecamatan Beo, 2020
Number of Rural/Urban Village Have Sport Activity Group by Kind of Sport and existence Facilities/Field in Beo Subdistrict, 2020

Desa/Kelurahan <i>Rural/Urban Village</i>	Kondisi Fasilitas/Lapangan Olahraga			Tidak ada Fasilitas / Lapangan Olahraga
	Baik	Rusak Sedang	Rusak Parah	
(1)	(2)	(3)	(4)	(5)
Sepak Bola	-	2	1	3
Bola Voli	5	1	-	-
Bulu Tangkis	2	-	-	4
Bola Basket	1	-	-	5
Tenis Lapangan	-	-	-	6
Tenis Meja	-	-	-	-
Futsal	-	-	-	-
Renang	-	-	-	-
Bela diri (pencak silat, karate, dll)	-	-	-	-
Billyard	-	-	-	-
Pusat Kebugaran (- senam, fitness, aerobic, dll)	-	-	-	-
Lainnya	-	-	-	-

Sumber/Source : BPS, Pendataan Potensi Desa 2020/BPS-Statistics Indonesia, Village Potential Data Collecting 2020

Tabel 7.1.27 Sarana Transportasi Antar Desa/Kelurahan Menurut Desa/Kelurahan di Kecamatan Beo, 2020
Table Transportation Facilities between Rural/Urban Village by Rural/Urban Village in Beo Subdistrict, 2020

Desa/Kelurahan	Jenis Transportasi	Keberadaan Angkutan Umum
(1)	(2)	(3)
1, Beo	Darat	Ada, dengan trayek tetap
2, Bantik	Darat	Ada, dengan trayek tetap
3, Bantik Lama	Darat	Ada, dengan trayek tetap
4, Beo Barat	Darat	Ada, dengan trayek tetap
5, Beo Timur	Darat	Ada, dengan trayek tetap
6, Bengel	Darat	Ada, dengan trayek tetap

Sumber/Source : BPS, Pendataan Potensi Desa 2020/BPS-Statistics Indonesia, Village Potential Data Collecting 2020

**Tabel 7.1.28 Kondisi Jalan Darat Antar Desa/Kelurahan Menurut
Desa/Kelurahan di Kecamatan Beo, 2020**
*Road Condition between Rural/Urban Village by
Rural/Urban Village in Beo Subdistrict, 2020*

Desa/Kelurahan	Jenis Permukaan Jalan	Dapat Dilalui Kendaraan Roda 4 Atau lebih
(1)	(2)	(3)
1, Beo	Aspal/beton	Sepanjang tahun
2, Bantik	Aspal/beton	Sepanjang tahun
3, Bantik Lama	Aspal/beton	Sepanjang tahun
4, Beo Barat	Aspal/beton	Sepanjang tahun
5, Beo Timur	Aspal/beton	Sepanjang tahun
6, Bengel	Aspal/beton	Sepanjang tahun

Sumber/Source : BPS, Pendataan Potensi Desa 2020/BPS-Statistics Indonesia, Village Potential Data Collecting 2020

Tabel 7.1.29 Keberadaan Kantor Pos/Pos Pembantu/Rumah Pos dan Perusahaan/Agen Jasa Ekspedisi Swasta Menurut Desa/Kelurahan di Kecamatan Beo, 2020
The Existence of Pos Office/Subsidiary of Pos Office/Pos House and Company/Service Agent Expedition by Rural/Urban Village in Beo Subdistrict, 2020

Desa/Kelurahan	Kantor Pos/Pos Pembantu/Rumah Pos	Perusahaan/Agen Jasa Ekspedisi Swasta
(1)	(2)	(3)
1, Beo	Beroperasi	Tidak ada
2, Bantik	Tidak ada	Tidak ada
3, Bantik Lama	Tidak ada	Tidak ada
4, Beo Barat	Tidak ada	Beroperasi
5, Beo Timur	Tidak ada	Tidak ada
6, Bengel	Tidak ada	Tidak ada

Sumber/Source : BPS, Pendataan Potensi Desa 2020/BPS-Statistics Indonesia, Village Potential Data Collecting 2020

<https://talaudkab.bps.go.id>

DATA

MENCERDASKAN BANGSA

Enlighten The Nation



**BADAN PUSAT STATISTIK
KABUPATEN KEPULAUAN TALAUD**
Statistic of Kepulauan Talaud Regency
Komplek Perkantoran Pemerintah daerah Kabupaten Kepulauan Talaud
Kecamatan Melonguane, Kelurahan Melonguane, 95885
Homepage: <http://talaudkab.bps.go.id> E-mail: bps7104@bps.go.id

ISSN 2548-2661



9 772548 266002