



Katalog BPS :110201.6205040



**Badan Pusat Statistik
Kabupaten Barito Utara
Kalimantan Tengah**

KATA SAMBUTAN

Kami menyambut baik terbitnya buku Kecamatan Teweh Tengah Dalam Angka Akhir Tahun 2009 oleh Badan Pusat Statistik Kabupaten Barito Utara. Data yang disajikan dalam buku ini cukup *reliable*, karena selain bersumber dari pihak yang berkompeten, juga telah melalui tahap verifikasi.

Kita sadari, bukanlah suatu hal yang mudah untuk menyusun buku ini ditengah kelangkaan data dari sumber yang diharapkan, dan bahkan terkadang terjadi kesimpangsiuran angka terhadap suatu objek yang sama. Maka pada tempatnyalah, bila pada kesempatan ini kami sampaikan ucapan terima kasih dan penghargaan yang setinggi-tingginya kepada Kepala Badan Pusat Statistik Kabupaten Barito Utara, Koordinator Statistik Kecamatan Teweh Tengah beserta jajarannya, yang telah berhasil menyelesaikan penyusunan buku ini.

Diharapkan, buku ini dapat menjadi basis referensi data bagi berbagai pihak yang memerlukan. Sehingga terwujud keseragaman deskripsi tentang Kecamatan Teweh Tengah

Muara Teweh, 22 Juli 2010
CAMAT TEWEH TENGAH,

DRS. MASRANI, MT
NIP. 19600401 198303 1 017

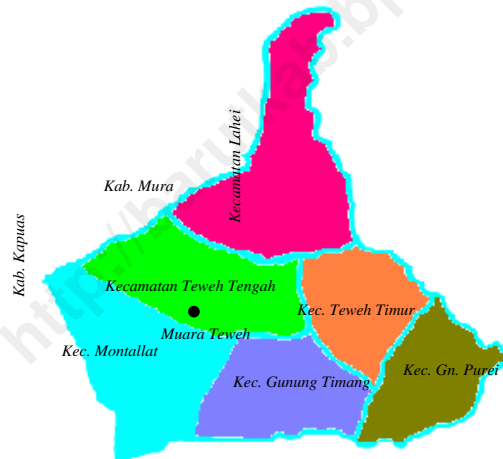
PENDAHULUAN

Kecamatan Teweh Tengah merupakan kecamatan bagian dari Kabupaten Barito Utara, dengan luas wilayah sebesar **1.708** km². Kecamatan Teweh Tengah ini merupakan Kecamatan Kota dan Pusat Pemerintahan Ibu Kota Kabupaten Barito Utara dengan Ibu Kotanya Muara Teweh. Keberadaan Kecamatan Teweh Tengah merupakan daerah yang berbatasan langsung dengan Kabupaten Murung Raya dan Tiga Kecamatan. Adapun perbatasan antar wilayah itu adalah sebagai berikut :

- Sebelah utara berbatasan dengan : Kec. Lahei
- Sebelah barat berbatasan dengan : Kec.Montallat
- Sebelah Timur berbatasan dengan : Kec.Teweh Timur
- Sebelah Selatan berbatasan dengan : Kec.Gunung Timang

Untuk lebih jelasnya, gambaran perbatasan antar daerah tersebut disajikan dalam gambar berikut ini.

Gambar Peta wilayah Kecamatan Teweh Tengah



Kecamatan Teweh Tengah secara administrasi pemerintahan membawahi dua puluh tiga desa dan empat kelurahan. Dua puluh lima termasuk kedalam desa pedesaan dan dua perkotaan. Adapun yang termasuk kedalam wilayah administratif kelurahan diantaranya adalah : **Melayu, Lanjas, Jingah dan jambu**. Sedangkan yang termasuk wilayah desa diantaranya adalah : Lemo I, Buntok Baru, Butong, Liang Naga, Sabuh, Hajak, Bintang Ninggi I, Bintang Ninggi II, Lemo II, Pendreh, Malawaken, Bukit Sawit, Rimba Sari, Sei. Rahayu I, Tawan Jaya, Trahean, Trinsing, Sei. Rahayu II, Beringin Raya, Pandran Permai, Pandran Raya, Datai Nirui dan Sikui. Sedangkan yang termasuk dalam kategore desa pedesaan yaitu : Lemo I, Buntok Baru, Butong, Liang Naga, Sabuh, Hajak, Bintang Ninggi I, Bintang Ninggi II, Jingah, Lemo II, Pendreh, Jambu, Malawaken, Bukit Sawit, Rimba Sari, Sei.Rahayu I, Tawan Jaya, Trahean, Trinsing, Sei.Rahayu II, Beringin Raya, Pandran Permai, Pandran Raya, Datai Nirui, dan Sikui. Yang termasuk kedalam kategori desa perkotaan yaitu : Kelurahan Melayu dan Kelurahan Lanjas. Karena Kecamatan Teweh Tengah berada satu tempat dengan Ibu Kota Kabupaten maka Ibu Kota Kecamatannya langsung mengikuti Ibu Kota Kabupaten yaitu **Muara Teweh** Iklim diwilayah Kecamatan Teweh Tengah pada umumnya mengalami pergeseran dan tidak dapat dipastikan lagi sebagaimana biasanya,dimana musim penghujan bisa terjadi antara bulan Desember – Juli dan musim kemarau antara bulan Juli – Nopember.

Demikian halnya dengan banjir bisa datang sewaktu – waktu yang dapat berakibat buruk kepada penduduk yang berada dibantaran sungai barito .

Cuaca secara umum dapat berupa kabut basah dan kabut kering. Kabut kering biasanya disertai awan yang terjadi antara bulan Juni Oktober akibat pembakaran ladang untuk pembukaan lahan baru. Sedangkan kabut basah biasanya disertai curah hujan ber intensitas tinggi/banyak biasanya terjadi pada bulan Nopember – Juli, sehingga kecamatan Teweh Tengah hampir setiap musim penghujan mengalami banjir.

Secara garis besar Kecamatan Teweh Tengah berada pada ketinggian antara 40 m – 51 m dari permukaan laut. Dari kesuburan tanah maka potensi lahan (sawah) terdapat pada desa Trahean dan Trinsing dengan jenis tanah **Alluvial** yang cukup subur untuk tempat tanaman padi sawah. Sedangkan untuk desa yang lain tanahnya berbukit dan berbentuk **Potsolik** (merah kuning) atau tanah kering yang kurang subur dan bisa dimanfaatkan untuk tanaman jenis perkebunan dan perladangan.

Dipusat Kota Muara Teweh usaha yang dijalani masyarakat pada umumnya adalah perdagangan yang menguasai perekonomian di Barito Utara dan pegawai negeri sebagai pusat pemerintahan, sedangkan diluar pusat kota usaha masyarakat pada umumnya adalah petani ladang, petani perkebunan karet dan petani kelapa sawit. Perkebunan karet di Kecamatan Teweh Tengah hampir menyebar keseluruhan desa sedangkan perkebunan kelapa sawit terpokos didesa Bukit Sawit, Tawan Jaya, Pandran Permai, Hajak, Sabuh dan Pandran Raya. Dari keenam desa ini langsung dibawah pembinaan perusahaan kelapa sawit yaitu perusahaan sawit PT. Antang Ganda Utama (PT. AGU), diperusahaan ini sudah ada pabrik untuk mengolah dari biji sawit menjadi minyak mentah (CPU). Selain perusahaan sawit juga ada perusahaan yang lain menanamkan modalnya seperti perusahaan batu bara yang berada didesa Lemo dan Pendreh, namun perusahaan tersebut belum berproduksi masih dalam tahap survei.

Keberadaan sungai Barito yang melintasi sebagian dari Kecamatan Teweh Teweh Tengah merupakan urat nadi kehidupan masyarakat, baik sebagai transportasi maupun sebagai sarana air bersih yang dikelola oleh PDAM Muara Teweh. Selain sungai Barito Infra struktur jalan dan jembatan juga mempunyai peran yang sangat penting dimana jalan dan jembatan tersebut sudah dapat menghubungkan antar desa, kecamatan, kabupaten dan propinsi.

DAFTAR ISI

Kata Sambutan.....	i
Kata Pengantar	ii
Daftar Isi	iii
Pendahuluan.....	1-3
Bab I. Geografis	
Tabel 1.1. Luas Wilayah menurut Jenis Penggunaan Tanah per Desa akhir tahun 2009 (Ha).....	5
Tabel 1.2. Keadaan Desa dan Ketinggian dari Permukaan Laut per Desa	6
Bab II. Pemerintahan	
Tabel 2.1. Jumlah Rumah Tangga (RT) dan Rukun Warga (RW) per Desa akhir tahun 2009.....	8
Tabel 2.2. Klasifikasi Wilayah Administrasi Pemerintahan per Desa akhir tahun 2009.....	9
Tabel 2.3. Status Hukum Desa/Kelurahan di Kecamatan Teweh Tengah.....	10
Tabel 2.4. Pendidikan Tertinggi yang ditamatkan Kepala Desa/ Kelurahan.....	11
Tabel 2.5. Jumlah Sarana Perekonomian menurut Desa akhir tahun 2009.....	12
Bab III. Penduduk	
Tabel 3.1. Luas, Jumlah Penduduk, dan Kepadatan Penduduk menurut Desa akhir tahun 2009.....	14
Tabel 3.2. Penduduk menurut Jenis Kelamin per Desa /Kelurahan akhir tahun 2009.....	15
Tabel 3.3. Jumlah Penduduk, Rumah Tangga dan Rata-rata Jiwa per rumah tangga per Desa/Kelurahan tahun 2009.....	16
Tabel 3.4. Banyaknya Kelahiran dan kematian menurut jenis Kelamin per Desa/Kelurahan tahun 2009.....	17
Tabel 3.5. Banyaknya Pendetang dan Pindah per Desa/Kelurahan selama tahun 2009.....	18
Tabel 3.6. Jumlah Penduduk dan tingkat Pertumbuhan akhir tahun 2009.....	19
Tabel 3.7. Banyaknya Penduduk, Rumah Tangga, Keluarga Pertanian dan Keluarga Buruh Tani.....	20



Tabel 3.8. Penduduk menurut kelompok umur, jenis kelamin Sex ratio tahun 2009.....	21
Tabel 3.9. Banyaknya kepala rumah tangga menurut tingkat Pendidikan tahun 2009.....	22
Tabel 3.10. Banyaknya kepala keluarga menurut jenis kelamin 2009.....	23
Tabel 3.11. Banyaknya kepala keluarga menurut status perka- Winan tahun 2009.....	24
 Bab IV. Kesehatan	
Tabel 4.1. Jumlah Sarana Kesehatan menurut Desa/Kelurahan tahun 2009.....	25
Tabel 4.2. Jumlah Tenaga Kesehatan Per Desa/Kelurahan tahun 2009.....	26
Tabel 4.3. Pemakai alat kontrasepsi Perdesa/Kelurahan tahun 2008.....	27
Tabel 4.4. Jumlah PUS menurut Umur Istri perdesa/Kelurahan tahun 2009.....	28
Tabel 4.5. Banyaknya peserta KB Pemerintah/Swasta dan wanita usia subur perdesa/ kelurahan tahun 2009.....	29
Tabel 4.6. Banyaknya PUS menurut kelompok umur Per Desa/ Kelurahan tahun 2009.....	30
Tabel 4.7. Banyaknya anggota rumah tangga menurut kelompok umur dan usia Sekolah perdesa/kelurahan tahun 2009..	31
Tabel 4.8. Jumlah Kepala keluarga menurut tahapan keluarga sejahtera perdesa/kelurahan tahun 2009.....	32
 Bab V. Umum	
Tabel 5.1. Jumlah Bangunan Tempat Tinggal menurut Kategori perdesa/kelurahan tahun 2009.....	34
Tabel 5.2. Jumlah Rumah Tangga Pemakai Sumber Air untuk Masak perdesa/kelurahan tahun 2009.....	35
Tabel 5.3. Banyaknya rumah tangga menurut penggunaan bahan bakar perdesa/kelurahan tahun 2009.....	36
Tabel 5.4. Banyaknya rumah tangga menurut penggunaan penerangan perdesa/kelurahan tahun 2009.....	37
Tabel 5.5. Keberadaan sungai, jumlah keluarga di bantaran sungai dan jumlah rumah dibantaran sungai perdesa tahun 2009.....	38
Tabel 5.6. Banyaknya Restoran/rumah makan, Kedai makanan, Hotel dan Penginapan perdesa tahun 2009.....	39



Bab VI. Pendidikan

Tabel 6.1. Banyaknya sekolah menurut tingkat sekolah perdesa/kelurahan tahun 2009.....	41
Tabel 6.2. Jumlah sekolah TK, Murid dan Guru perdesa/kelurahan tahun 2009.....	42
Tabel 6.3. Jumlah Murid dan Guru Sekolah Dasar Negeri perdesa/kelurahan tahun 2009.....	43
Tabel 6.4. Jumlah Murid dan Guru Tingkat Sekolah Menengah Pertama perdesa/kelurahan tahun 2009.....	44
Tabel 6.5. Jumlah Murid dan Guru Tingkat Sekolah Menengah Atas perdesa/kelurahan tahun 2009.....	45

Bab VII. Pertanian

Tabel 7.1. Luas Desa/Kelurahan, Luas Lahan Sawah, Luas Lahan Bukan Sawah dan Luas Non Pertanian (Ha) perdesa/kelurahan tahun 2009.....	47
--	----

Bab VIII. Agama

Tabel 8.1. Jumlah Pemeluk Agama Perdesa/Kelurahan tahun 2009.....	49
Tabel 8.2. Jumlah tempat Ibadah perdesa/kelurahan tahun 2008.....	50
Tabel 8.3. Jumlah Nikah, Talak/Cerai dan Rujuk perdesa/kelurahan tahun 2009.....	51

Bab IX. Organisasi dan Olah Raga

Tabel 9.1 Banyaknya sarana fasilitas olah raga perdesa/kelurahan tahun 2009.....	53
Tabel 9.2. Banyaknya kelompok kegiatan olah raga perdesa/kelurahan tahun 2009.....	54

Bab X. Peradilan

Tabel 10.1. Jenis pelanggaran Hukum yang ditangani Polsek Tewel Tengah perdesa/kelurahan tahun 2009.....	56
--	----

Bab XI. Perhubungan

Tabel 11.1. Panjang Jalan menurut Desa (Km) tahun 2009.....	58
Tabel 11.2. Jumlah Kendaraan Bermotor menurut Desa Tahun 2009.....	59
Tabel 11.3. Jumlah Kendaraan Tidak Bermotor menurut Desa Tahun 2009.....	60



Daftar Isi

Tabel 11.4. Jarak Desa ke Kantor Kecamatan dan kabupaten.....	61
Tabel 11.5. Jumlah Kapal/Perahu perdesa/kelurahan tahun 2009..	62
Bab XII. Harga-harga	
Tabel. 12.3 Harga sembilan bahan pokok di pasar Pendopo dan pasar dermaga Kecamatan Teweh Tengah.....	63

<http://barutkab.bps.go.id>





BAB 1

GEOGRAFI

<http://barutkab.bpt.go.id>

Tabel . 1.1

Luas wilayah Kecamatan Teweh Tengah dirinci per Desa/Kelurahan

Desa/Kelurahan	Luas Wilayah (km ²)	Persentase terhadap luas kecamatan (%)
1	2	3
01. Lemo I	115,58	6,77
02. Buntok Baru	117,72	6,89
03. Butong	83,80	4,91
04. Liang Naga	121,28	7,10
05. Sabuh	99,36	5,82
06. Hajak	48,05	2,81
07. Bintang Ninggi II	116,29	6,81
08. Bintang Ninggi I	89,58	5,24
09. Jingah	117,01	6,85
10. Lemo II	116,30	6,81
11. Pendreh	96,63	5,66
12. Lanjas	109,87	6,43
13. Melayu	111,30	6,52
14. Jambu	110,58	6,47
15. Malawaken	117,72	6,89
16. Bukit Sawit	21,00	0,88
17. Rimba Sari (Km.53)	7,64	0,45
18. Sei. Rahayu I (Km.38)	7,52	0,44
19. Tawan Jaya	12,50	0,73
20. Trahean	15,00	0,88
21. Trinsing	20,00	1,17
22. Sei. Rahayu II (Km.52)	7,52	0,44
23. Beringin Raya (Km.54)	6,50	0,38
24. Pandran Permai	1,95	0,46
25. Pandran Raya	7,80	0,46
26. Datai Nirui (Km.55)	6,50	0,38
27. Sikui	23,00	1,35
J u m l a h	1.708,00	100,00


Sumber : Kantor Kecamatan Teweh Tengah

Tabel . 1.2

Keadaan desa, Letak dan Ketinggian dari Permukaan Laut

Desa/Kelurahan	Anak desa	L e t a k		Ketinggian dari permukaan laut		
		Pantai	Bukan Pantai	< 40 meter	40 - 50 meter	> 50 meter
(1)	(2)	(3)	(4)	(5)	(6)	(7)
01. Lemo I	3	-	1	-	1	-
02. Buntok Baru	-	-	1	-	1	-
03. Butong	-	-	1	-	1	-
04. Liang Naga	-	-	1	-	-	1
05. Sabuh	1	-	1	-	-	1
06. Hajak	-	-	1	-	-	1
07. Bintang Ninggi II	-	-	1	-	1	-
08. Bintang Ninggi I	1	-	1	-	1	-
09. Jingah	-	-	1	-	1	-
10. Lemo II	1	-	1	-	1	-
11. Pendreh	3	-	1	-	1	-
12. Lanjas	1	-	1	-	1	-
13. Melayu	1	-	1	-	1	-
14. Jambu	-	-	1	-	1	-
15. Malawaken	-	-	1	-	-	1
16. Bukit Sawit	-	-	1	-	-	1
17. Rimba Sari (Km.53)	-	-	1	-	-	1
18. Sei. Rahayu I (Km.38)	-	-	1	-	-	1
19. Tawan Jaya	-	-	1	-	1	-
20. Trahean	-	-	1	-	-	1
21. Trinsing	-	-	1	-	-	1
22. Sei. Rahayu II (Km.52)	-	-	1	-	-	1
23. Beringin Raya (Km.54)	-	-	1	-	-	1
24. Pandran Permai	-	-	1	-	-	1
25. Pandran Raya	-	-	1	-	-	1
26. Datai Nirui (Km.55)	-	-	1	-	-	1
27. Sikui	-	-	1	-	-	1
Jumlah	11	-	27	-	12	15

Sumber : Kantor Kecamatan Teweh Tengah



BAB 2

PEMERINTAHAN

<http://barutkab.blogspot.com>

Tabel . 2.1
Jumlah Rukun Tetangga (RT) dan Rukun Warga (RW) per desa
akhir tahun 2009

Desa/Kelurahan	Rukun Tetangga	Rukun Warga
1	2	3
01. Lemo I	11	3
02. Buntok Baru	5	-
03. Butong	10	-
04. Liang Naga	2	-
05. Sabuh	6	2
06. Hajak	14	2
07. Bintang Ninggi II	6	2
08. Bintang Ninggi I	11	2
09. Jindah	8	4
10. Lemo II	13	4
11. Pendreh	7	-
12. Lanjas	26	10
13. Melayu	41	15
14. Jambu	13	4
15. Malawaken	7	3
16. Bukit Sawit	16	-
17. Rimba Sari (Km.53)	13	-
18. Sei. Rahayu I (Km.38)	7	-
19. Tawan Jaya	12	5
20. Trahean	9	-
21. Trinsing	8	-
22. Sei. Rahayu II (Km.52)	7	-
23. Beringin Raya (Km.54)	4	-
24. Pandran Permai	6	-
25. Pandran Raya	6	-
26. Datai Nirui (Km.55)	4	-
27. Sikui	6	-
Jumlah	278	56

Sumber : PLKB/Pengelola KB Kec.

Tabel. 2.2

Klasifikasi Wilayah Administrasi Pemerintahan per desa akhir tahun 2009

Desa / Kelurahan	K l a s I f I k a s i		
	Swadaya	Swakarsa	Swasembada
1	2	3	4
01. Lemo I	-	1	-
02. Buntok Baru	-	-	1
03. Butong	-	1	-
04. Liang Naga	-	-	1
05. Sabuh	-	-	1
06. Hajak	-	-	1
07. Bintang Ninggi II	-	-	1
08. Bintang Ninggi I	-	1	-
09. Jingah	-	-	1
10. Lemo II	-	-	1
11. Pendreh	-	-	1
12. Lanjas	-	-	1
13. Melayu	-	-	1
14. Jambu	-	-	1
15. Malawaken	-	1	-
16. Bukit Sawit	-	-	1
17. Rimba Sari (Km.53)	-	-	1
18. Sei. Rahayu I (Km.38)	1	-	-
19. Tawan Jaya	-	1	-
20. Trahean	-	1	-
21. Trinsing	-	1	-
22. Sei. Rahayu II (Km.52)	-	1	-
23. Beringin Raya (Km.54)	1	-	-
24. Pandran Permai	-	1	-
25. Pandran Raya	-	1	-
26. Datai Nirui (Km.55)	-	1	-
27. Sikui	-	1	-
J u m l a h	2	12	13

Sumber : Kantor Kecamatan Teweh Tengah

Tabel. 2.3

Status Hukum desa / kelurahan di Kecamatan Teweh Tengah

Desa / Kelurahan	Status Hukum Desa / Kelurahan
1	2
01. Lemo I	SK. MENDAGRI
02. Buntok Baru	SK. MENDAGRI
03. Butong	SK. MENDAGRI
04. Liang Naga	SK. MENDAGRI
05. Sabuh	SK. MENDAGRI
06. Hajak	SK. MENDAGRI
07. Bintang Ninggi II	SK. MENDAGRI
08. Bintang Ninggi I	SK. MENDAGRI
09. Jingah	SK. MENDAGRI
10. Lemo II	SK. MENDAGRI
11. Pendreh	SK. MENDAGRI
12. Lanjas	SK. MENDAGRI
13. Melayu	SK. MENDAGRI
14. Jambu	SK. MENDAGRI
15. Malawaken	SK. MENDAGRI
16. Bukit Sawit	SK. BUPATI
17. Rimba Sari (Km.53)	SK. MENDAGRI
18. Sei. Rahayu I (Km.38)	SK. MENDAGRI
19. Tawan Jaya	SK. MENDAGRI
20. Trahean	SK. BUPATI
21. Trinsing	PERDA KAB.BARUT
22. Sei. Rahayu II (Km.52)	SK. BUPATI
23. Beringin Raya (Km.54)	SK. BUPATI
24. Pandran Permai	SK. BUPATI
25. Pandran Raya	SK. BUPATI
26. Datai Nirui (Km.55)	SK. BUPATI
27. Sikui	SK. BUPATI
Jumlah	27

Sumber data : Kantor Kecamatan Teweh Tengah

Tabel . 2.4

Pendidikan tertinggi yang ditamatkan Kepala Desa/Lurah akhir tahun 2009

Desa / Kelurahan	Pendidikan yang ditamatkan				
	Tidak Sekolah / Tdak Tamat SD	SD	SLTP	SLTA	SAR JANA
1	2	3	4	5	6
01. Lemo I	-	-	-	1	-
02. Buntok Baru	-	-	-	1	-
03. Butong	-	-	-	-	1
04. Liang Naga	-	-	-	1	-
05. Sabuh	-	-	-	1	-
06. Hajak	-	-	-	1	-
07. Bintang Ninggi II	-	-	-	1	-
08. Bintang Ninggi I	-	-	-	1	-
09. Jindah	-	-	-	1	-
10. Lemo II	-	-	-	1	-
11. Pendreh	-	-	-	1	-
12. Lanjas	-	-	-	-	1
13. Melayu	-	-	-	-	1
14. Jambu	-	-	-	-	1
15. Malawaken	-	-	-	1	-
16. Bukit Sawit	-	-	-	1	-
17. Rimba Sari (Km.53)	-	-	-	1	-
18. Sei. Rahayu I (Km.38)	-	-	-	1	-
19. Tawan Jaya	-	-	-	1	-
20. Trahean	-	-	-	1	-
21. Trinsing	-	-	-	1	-
22. Sei. Rahayu II (Km.52)	-	-	-	1	-
23. Beringin Raya (Km.54)	-	-	-	1	-
24. Pandran Permai	-	-	-	1	-
25. Pandran Raya	-	-	-	1	-
26. Datai Nirui (Km.55)	-	-	-	1	-
27. Sikui	-	-	-	1	-
Jumlah	-	-	-	23	4

Sumber : Kantor Kecamatan Teweh Tengah

Tabel . 2.5

Jumlah Sarana Perekonomian menurut desa / Kelurahan akhir tahun 2009

Desa / Kelurahan	Pasar Umum	Toko Kelontong	Kios / Warung	B a n k	KUD / Non KUD
1	2	3	4	5	6
01. Lemo I	-	-	7	-	1
02. Buntok Baru	1	2	5	-	1
03. Butong	1	4	10	-	1
04. Liang Naga	-	2	6	-	-
05. Sabuh	1	2	5	-	1
06. Hajak	1	2	8	-	-
07. Bintang Ninggi II	-	2	4	-	-
08. Bintang Ninggi I	1	1	6	-	-
09. Jingah	1	3	15	-	1
10. Lemo II	1	3	7	-	1
11. Pendreh	-	1	4	-	-
12. Lanjas	3	145	65	4	20
13. Melayu	2	130	115	6	13
14. Jambu	-	6	18	-	-
15. Malawaken	1	1	8	-	1
16. Bukit Sawit	1	40	22	1	1
17. Rimba Sari (Km.53)	1	4	4	-	-
18. Sei. Rahayu I (Km.38)	-	-	2	-	-
19. Tawan Jaya	1	2	4	-	2
20. Trahean	1	2	4	-	2
21. Trinsing	-	2	6	-	-
22. Sei. Rahayu II (Km.52)	-	2	10	-	-
23. Beringin Raya (Km.54)	-	-	2	-	-
24. Pandran Permai	-	-	3	-	1
25. Pandran Raya	-	-	4	-	1
26. Datai Nirui (Km.55)	-	-	1	-	-
27. Sikui	1	5	15	-	3
Jumlah	18	361	360	11	50

Sumber : Kepala Desa/Kelurahan



BAB 3
PENDUDUK

<http://barutkab.bps.go.id>

Kependudukan

Tabel . 3.1

Luas, Jumlah Penduduk dan Kepadatan penduduk menurut Desa/Kelurahan akhir tahun 2009

Desa / Kelurahan	Luas (Km)	Jumlah Penduduk	Kepadatan Penduduk
1	2	3	4
01. Lemo I	115,58	2.032	18
02. Buntok Baru	117,72	855	7
03. Butong	83,80	1.066	13
04. Liang Naga	121,28	594	5
05. Sabuh	99,36	1.483	15
06. Hajak	48,05	2.192	46
07. Bintang Ninggi II	116,29	589	5
08. Bintang Ninggi I	89,58	1.223	14
09. Jingah	117,01	2.554	22
10. Lemo II	116,30	2.573	22
11. Pendreh	96,63	2.300	24
12. Lanjas	109,87	10.999	100
13. Melayu	111,30	19.541	176
14. Jambu	110,58	3.199	29
15. Malawaken	117,72	2.183	19
16. Bukit Sawit	15,00	4.149	277
17. Rimba Sari (Km.53)	7,64	1.152	151
18. Sei. Rahayu I (Km.38)	7,52	733	97
19. Tawan Jaya	12,50	1.175	94
20. Trahean	15,00	804	54
21. Trinsing	20,00	1.574	79
22. Sei. Rahayu II (Km.52)	7,52	1.062	141
23. Beringin Raya (Km.54)	6,50	318	49
24. Pandran Permai	7,95	481	61
25. Pandran Raya	7,80	849	109
26. Datai Nirui (Km.55)	6,50	475	73
27. Sikui	23,00	1.403	61
Jumlah	1.708	67.558	40

Sumber : Kantor Kecamatan Teweh Tengah/KSK

Kependudukan

Tabel . 3.2

Luas,Jumlah Penduduk dan Kepadatan penduduk menurut Desa/Kelurahan
hasil SP2010

Desa / Kelurahan	Luas (Km)	Jumlah Penduduk	Kepadatan Penduduk
1	2	3	4
01. Lemo I	115,58	1.390	12
02. Buntok Baru	117,72	749	6
03. Butong	83,80	2.573	1
04. Liang Naga	121,28	625	5
05. Sabuh	99,36	1.300	13
06. Hajak	48,05	2.993	62
07. Bintang Ninggi II	116,29	898	8
08. Bintang Ninggi I	89,58	1.249	14
09. Jingah	117,01	2.954	25
10. Lemo II	116,30	2.750	24
11. Pendreh	96,63	1.993	21
12. Lanjas	109,87	12.873	1
13. Melayu	111,30	19.591	1
14. Jambu	110,58	3.261	29
15. Malawaken	117,72	2.041	17
16. Bukit Sawit	15,00	3.186	152
17. Rimba Sari (Km.53)	7,64	985	129
18. Sei. Rahayu I (Km.38)	7,52	465	62
19. Tawan Jaya	12,50	1.145	92
20. Trahean	15,00	818	55
21. Trinsing	20,00	954	48
22. Sei. Rahayu II (Km.52)	7,52	743	99
23. Beringin Raya (Km.54)	6,50	283	44
24. Pandran Permai	7,95	442	227
25. Pandran Raya	7,80	441	57
26. Datai Nirui (Km.55)	6,50	293	45
27. Sikui	23,00	2.180	95
Jumlah	1.708	69.175	20

Sumber : Kantor Kecamatan Teweh Tengah/KSK

Kependudukan

Tabel . 3.3

Penduduk menurut jenis kelamin per desa / kelurahan akhir tahun 2009

Desa / Kelurahan	Laki – laki	Perempuan	J u m l a h
1	2	3	4
01. Lemo I	1.015	1.017	2.032
02. Buntok Baru	437	418	855
03. Butong	459	607	1.066
04. Liang Naga	278	316	594
05. Sabuh	787	696	1.483
06. Hajak	884	1.308	2.192
07. Bintang Ninggi II	308	281	589
08. Bintang Ninggi I	630	593	1.223
09. Jingah	1.279	1.275	2.554
10. Lemo II	1.340	1.233	2.573
11. Pendreh	1.200	1.100	2.300
12. Lanjas	5.695	5.304	10.999
13. Melayu	9.405	10.136	19.541
14. Jambu	1.600	1.599	3.199
15. Malawaken	1.117	1.066	2.183
16. Bukit Sawit	2.067	2.082	4.149
17. Rimba Sari (Km.53)	620	532	1.152
18. Sei. Rahayu I (Km.38)	375	358	733
19. Tawan Jaya	641	534	1.175
20. Trahean	403	401	804
21. Trinsing	779	795	1.574
22. Sei. Rahayu II (Km.52)	540	522	1.062
23. Beringin Raya (Km.54)	181	137	318
24. Pandran Permai	252	229	481
25. Pandran Raya	476	373	849
26. Datai Nirui (Km.55)	265	210	475
27. Sikui	802	601	1.403
J u m l a h	33.835	33.723	67.558

Sumber : Kantor Kecamatan Teweh Tengah/KSK

Kependudukan

Tabel . 3.4

Penduduk menurut jenis kelamin per desa / kelurahan hasil SP 2010

Desa / Kelurahan	Laki – laki	Perempuan	J u m l a h
1	2	3	4
01. Lemo I	707	683	1.390
02. Buntok Baru	393	356	749
03. Butong	1.414	1.159	2.573
04. Liang Naga	300	325	625
05. Sabuh	678	622	1.300
06. Hajak	1.605	1.388	2.993
07. Bintang Ninggi II	463	435	898
08. Bintang Ninggi I	650	599	1.249
09. Jingah	1.518	1.441	2.954
10. Lemo II	1.434	1.316	2.750
11. Pendreh	1.051	942	1.993
12. Lanjas	6.677	6.196	12.873
13. Melayu	9.819	9.772	19.591
14. Jambu	1.638	1.623	3.261
15. Malawaken	1.064	977	2.041
16. Bukit Sawit	1.781	1.405	3.186
17. Rimba Sari (Km.53)	528	457	985
18. Sei. Rahayu I (Km.38)	252	213	465
19. Tawan Jaya	651	494	1.145
20. Trahean	424	394	818
21. Trinsing	492	462	954
22. Sei. Rahayu II (Km.52)	395	348	743
23. Beringin Raya (Km.54)	154	129	283
24. Pandran Permai	234	208	442
25. Pandran Raya	252	189	441
26. Datai Nirui (Km.55)	151	142	293
27. Sikui	1.166	1.014	2.180
J u m l a h	35.891	33.289	69.175

Sumber : Kantor Kecamatan Teweh Tengah/KSK

Tabel . 3.5

Jumlah Penduduk, Rumah Tangga dan rata – rata jiwa per rumah tangga menurut desa /
kelurahan akhir tahun 2009

Desa / Kelurahan	Jumlah Penduduk	Jumlah Rumah Tangga	Rata – rata jiwa per Rumah Tangga
1	2	3	4
01. Lemo I	2.032	407	4,45
02. Buntok Baru	855	171	3,56
03. Butong	1.066	213	3,85
04. Liang Naga	594	119	3,48
05. Sabuh	1.483	296	3,79
06. Hajak	2.192	438	3,57
07. Bintang Ninggi II	589	118	2,85
08. Bintang Ninggi I	1.223	245	3,41
09. Jingah	2.554	511	4,68
10. Lemo II	2.573	515	3,91
11. Pendreh	2.300	460	3,42
12. Lanjas	10.999	2.750	3,38
13. Melayu	19.541	4.900	2,98
14. Jambu	3.199	634	3,65
15. Malawaken	2.183	437	4,75
16. Bukit Sawit	4.149	830	4,00
17. Rimba Sari (Km.53)	1.152	230	3,95
18. Sei. Rahayu I (Km.38)	733	146	3,82
19. Tawan Jaya	1.175	235	3,17
20. Trahean	804	161	3,92
21. Trinsing	1.574	315	4,26
22. Sei. Rahayu II (Km.52)	1.062	212	3,55
23. Beringin Raya (Km.54)	318	64	3,26
24. Pandran Permai	481	96	3,19
25. Pandran Raya	849	170	3,86
26. Datai Nirui (Km.55)	475	95	3,99
27. Sikui	1.403	281	3,98
J u m l a h	67.558	15.409	3,47

Kependudukan

Sumber : Kantor Kecamatan Teweh Tengah/KSK

Tabel . 3.6

Jumlah Penduduk, Rumah Tangga dan rata – rata jiwa per rumah tangga menurut desa / kelurahan hasil SP 2010

Desa / Kelurahan	Jumlah Penduduk	Jumlah Rumah Tangga	Rata – rata jiwa per Rumah Tangga
1	2	3	4
01. Lemo I	1.390	334	4,16
02. Buntok Baru	749	198	3,78
03. Butong	2.573	744	3,46
04. Liang Naga	625	153	4,08
05. Sabuh	1.300	324	4,01
06. Hajak	2.993	685	4,37
07. Bintang Ninggi II	898	216	4,16
08. Bintang Ninggi I	1.249	311	4,02
09. Jingah	2.954	716	4,13
10. Lemo II	2.750	603	4,56
11. Pendreh	1.993	506	3,94
12. Lanjas	12.873	3.218	4,00
13. Melayu	19.591	5.041	3,89
14. Jambu	3.261	759	4,30
15. Malawaken	2.041	502	4,07
16. Bukit Sawit	3.186	888	3,59
17. Rimba Sari (Km.53)	985	281	3,51
18. Sei. Rahayu I (Km.38)	465	130	3,58
19. Tawan Jaya	1.145	324	3,53
20. Trahean	818	207	3,95
21. Trinsing	954	229	4,17
22. Sei. Rahayu II (Km.52)	743	212	3,50
23. Beringin Raya (Km.54)	283	62	4,56
24. Pandran Permai	442	111	3,98
25. Pandran Raya	441	125	3,53
26. Datai Nirui (Km.55)	293	70	4,19
27. Sikui	2.180	560	3,89
J u m l a h	69.175	17.509	3,95

Teweh Tengah Dalam Angka 2010

Kependudukan

Sumber : Kantor Kecamatan Teweh Tengah/KSK

Tabel . 3.7

Banyaknya Kelahiran dan Kematian menurut jenis kelamin per desa / kelurahan
Akhir tahun 2009

Desa / Kelurahan	Kelahiran		Kematian	
	Laki-laki	Perempuan	Laki-laki	Perempuan
1	2	3	4	5
01. Lemo I	1	2	1	-
02. Buntok Baru	-	1	-	1
03. Butong	1	-	1	-
04. Liang Naga	1	-	-	-
05. Sabuh	2	1	-	-
06. Hajak	1	1	1	-
07. Bintang Ninggi II	1	2	-	1
08. Bintang Ninggi I	1	2	1	-
09. Jingah	2	3	1	1
10. Lemo II	3	1	1	-
11. Pendreh	-	2	1	-
12. Lanjas	4	3	2	1
13. Melayu	6	2	5	2
14. Jambu	1	2	1	-
15. Malawaken	-	2	-	-
16. Bukit Sawit	3	1	1	-
17. Rimba Sari (Km.53)	1	-	-	-
18. Sei. Rahayu I (Km.38)	1	-	-	-
19. Tawan Jaya	1	1	-	-
20. Trahean	2	-	-	-
21. Trinsing	1	2	-	1
22. Sei. Rahayu II (Km.52)	1	1	-	-
23. Beringin Raya (Km.54)	-	-	-	-
24. Pandran Permai	1	1	-	-
25. Pandran Raya	1	1	1	-
26. Datai Nirui (Km.55)	1	1	-	-
27. Sikui	1	-	1	1
Jumlah	38	32	18	7

Sumber : Kantor Kecamatan Teweh Tengah/KSK

Tabel. 3.5

Banyaknya Pendatang dan Pindah per desa/Kelurahan selama akhir tahun 2009

Desa / Kelurahan	Pendatang		P i n d a h	
	Laki-laki	Perempuan	Laki-laki	Perempuan
1	2	3	4	5
01. Lemo I	2	2	-	-
02. Buntok Baru	-	-	1	1
03. Butong	-	-	2	1
04. Liang Naga	1	-	-	-
05. Sabuh	2	2	1	1
06. Hajak	3	1	1	-
07. Bintang Ninggi II	5	3	2	2
08. Bintang Ninggi I	2	2	-	-
09. Jingah	4	4	1	1
10. Lemo II	1	1	2	2
11. Pendreh	-	-	2	2
12. Lanjas	6	4	3	3
13. Melayu	12	8	5	7
14. Jambu	2	1	-	-
15. Malawaken	-	-	1	2
16. Bukit Sawit	8	10	3	2
17. Rimba Sari (Km.53)	-	-	2	1
18. Sei. Rahayu I (Km.38)	-	-	4	5
19. Tawan Jaya	2	1	-	-
20. Trahean	2	1	1	1
21. Trinsing	4	3	2	2
22. Sei. Rahayu II (Km.52)	-	-	4	1
23. Beringin Raya (Km.54)	-	-	1	3
24. Pandran Permai	2	2	-	-
25. Pandran Raya	2	1	-	-
26. Datai Nirui (Km.55)	-	-	2	2
27. Sikui	4	2	6	6
J u m l a h	64	48	46	45

Sumber : Kantor Kecamatan Teweh Tengah/KSK

Kependudukan

Tabel. 3.6

Jumlah Penduduk dan tingkat Pertumbuhan akhir tahun 2009

Desa / Kelurahan	Tahun 2008	Tahun 2009	Angka Pertum- buhan	Laju Pertumbuhan %
1	2	3	4	5
01. Lemo I	2.002	2.032	30	1,50
02. Buntok Baru	848	855	7	0,83
03. Butong	1.066	1.066	0	0,00
04. Liang Naga	592	594	2	0,34
05. Sabuh	1.515	1.483	-32	-2,11
06. Hajak	2.194	2.192	-2	-0,09
07. Bintang Ninggi II	589	589	0	0,00
08. Bintang Ninggi I	1.223	1.223	0	0,00
09. Jingah	2.554	2.554	0	0,00
10. Lemo II	2.560	2.573	13	0,51
11. Pendreh	2.300	2.300	0	0,00
12. Lanjas	10.999	10.999	0	0,00
13. Melayu	19.603	19.541	-62	-0,32
14. Jambu	3.170	3.199	29	0,91
15. Malawaken	2.183	2.183	0	0,00
16. Bukit Sawit	4.093	4.149	56	1,37
17. Rimba Sari (Km.53)	1.150	1.152	2	0,17
18. Sei. Rahayu I (Km.38)	714	733	19	2,66
19. Tawan Jaya	1.185	1.175	-10	-0,84
20. Trahean	804	804	0	0,00
21. Trinsing	1.571	1.574	3	0,19
22. Sei. Rahayu II (Km.52)	1.062	1.062	0	0,00
23. Beringin Raya (Km.54)	319	318	-1	-0,31
24. Pandran Permai	466	481	15	3,22
25. Pandran Raya	849	849	0	0,00
26. Datai Nirui (Km.55)	475	475	0	0,00
27. Sikui	1.402	1.403	1	0,07
Jumlah	67.488	67.558	70	0,10

Sumber : Kantor Kecamatan Teweh Tengah/KSK

Kependudukan

Tabel. 3.7
Banyaknya Penduduk, Keluarga, Keluarga Pertanian dan Keluarga Buruh Tani di rinci per desa akhir tahun 2009

Desa / Kelurahan	Jumlah Penduduk	Jumlah Rumah Tangga	Keluarga Pertanian (%)	Keluarga Buruh Tani
1	2	3	4	5
01. Lemo I	2.032	407	83	120
02. Buntok Baru	855	171	85	10
03. Butong	1.066	213	62	158
04. Liang Naga	594	119	90	15
05. Sabuh	1.483	296	75	20
06. Hajak	2.192	438	70	12
07. Bintang Ninggi II	589	118	80	27
08. Bintang Ninggi I	1.223	245	70	45
09. Jingah	2.554	511	60	125
10. Lemo II	2.573	515	75	150
11. Pendreh	2.300	460	75	70
12. Lanjas	10.999	2.750	40	159
13. Melayu	19.541	4.900	25	355
14. Jambu	3.199	634	80	136
15. Malawaken	2.183	437	85	30
16. Bukit Sawit	4.149	830	70	225
17. Rimba Sari (Km.53)	1.152	230	90	17
18. Sei. Rahayu I (Km.38)	733	146	95	50
19. Tawan Jaya	1.175	235	80	32
20. Trahean	804	161	85	30
21. Trinsing	1.574	315	90	54
22. Sei. Rahayu II (Km.52)	1.062	212	90	43
23. Beringin Raya (Km.54)	318	64	95	20
24. Pandran Permai	481	96	95	15
25. Pandran Raya	849	170	90	51
26. Datai Nirui (Km.55)	475	95	85	12
27. Sikui	1.403	281	60	44
Jumlah	67.558	15.409	77,04	2.025

Sumber : Kepala desa

Tabel. 3.8

Banyaknya Kepala Keluarga menurut tingkat pendidikan akhir tahun 2009

Desa / Kelurahan	Kepala Keluarga menurut tingkat Pendidikan			
	Tdk Tamat SD	Tamat SD /SLTP	Tamat SLTA	Tamat AK / PT
1	2	3	4	5
01. Lemo I	127	247	21	9
02. Buntok Baru	41	154	41	-
03. Butong	86	238	214	40
04. Liang Naga	117	65	2	2
05. Sabuh	164	91	74	6
06. Hajak	212	292	239	17
07. Bintang Ninggi II	35	251	25	4
08. Bintang Ninggi I	45	275	62	11
09. Jingah	57	364	214	28
10. Lemo II	262	422	84	7
11. Pendreh	221	476	58	8
12. Lanjas	98	2.092	1.312	121
13. Melayu	319	1.523	2.685	583
14. Jambu	252	471	117	38
15. Malawaken	237	293	45	2
16. Bukit Sawit	28	513	198	42
17. Rimba Sari (Km.53)	36	205	48	8
18. Sei. Rahayu I (Km.38)	85	88	12	-
19. Tawan Jaya	20	237	22	2
20. Trahean	58	133	19	10
21. Trinsing	68	208	35	9
22. Sei. Rahayu II (Km.52)	112	155	34	11
23. Beringin Raya (Km.54)	60	11	7	4
24. Pandran Permai	10	90	9	-
25. Pandran Raya	23	86	18	9
26. Datai Nirui (Km.55)	36	40	15	3
27. Sikui	86	190	48	36
Jumlah	2.835	9.149	5.646	1.008

Sumber : PLKB/Pengelola KB Kec

Tabel . 3.9

Banyaknya Kepala Keluarga menurut jenis kelamin akhir tahun 2009

Desa/Kelurahan	Kepala Keluarga menurut jenis kelamin		
	Laki -laki	Perempuan	Jumlah
1	2	3	4
01. Lemo I	343	61	404
02. Buntok Baru	218	18	236
03. Butong	551	27	578
04. Liang Naga	153	33	186
05. Sabuh	312	23	335
06. Hajak	720	40	760
07. Bintang Ninggi II	301	14	315
08. Bintang Ninggi I	343	50	393
09. Jingah	587	76	663
10. Lemo II	669	106	775
11. Pendreh	665	98	763
12. Lanjas	3.585	38	3623
13. Melayu	4.797	313	5110
14. Jambu	772	106	878
15. Malawaken	528	49	577
16. Bukit Sawit	753	28	781
17. Rimba Sari (Km.53)	280	17	297
18. Sei. Rahayu I (Km.38)	169	16	185
19. Tawan Jaya	277	4	281
20. Trahean	203	17	220
21. Trinsing	280	40	320
22. Sei. Rahayu II (Km.52)	169	8	177
23. Beringin Raya (Km.54)	78	4	82
24. Pandran Permai	100	9	109
25. Pandran Raya	127	9	136
26. Datai Nirui (Km.55)	81	13	94
27. Sikui	335	25	360
Jumlah	17.396	1.242	18.638

Sumber :: Koordinator KB Kec. Teweh Tengah

Tabel . 3.10

Banyaknya Kepala keluarga menurut status perkawinan akhir tahun 2009

Desa / Kelurahan	Jumlah Kepala Keluarga menurut status Perkawinan		
	Kawin	Duda/Janda/ blm kawin	Jumlah
1	2	3	4
01. Lemo I	373	81	454
02. Buntok Baru	214	32	246
03. Butong	265	16	281
04. Liang Naga	123	52	175
05. Sabuh	381	22	403
06. Hajak	577	53	630
07. Bintang Ninggi II	162	57	219
08. Bintang Ninggi I	298	66	364
09. Jingah	493	65	558
10. Lemo II	575	87	662
11. Pendreh	669	18	687
12. Lanjas	3.309	37	3.346
13. Melayu	6.369	306	6.675
14. Jambu	775	99	874
15. Malawaken	419	46	465
16. Bukit Sawit	993	39	1.032
17. Rimba Sari (Km.53)	268	29	297
18. Sei. Rahayu I (Km.38)	179	13	192
19. Tawan Jaya	368	22	390
20. Trahean	199	18	217
21. Trinsing	317	58	375
22. Sei. Rahayu II (Km.52)	266	46	312
23. Beringin Raya (Km.54)	80	22	102
24. Pandran Permai	145	7	152
25. Pandran Raya	216	8	224
26. Datai Nirui (Km.55)	117	6	123
27. Sikui	335	23	358
Jumlah	18.485	1.328	19.813

Sumber : Koordinator KB Kec. Teweh Tengah



BAB 4
KESEHATAN

<http://barutkab.blogspot.com>

Tabel. 4.1
Jumlah Sarana Kesehatan menurut Desa/Kelurahan akhir tahun 2009

Desa / Kelurahan	Puskesmas	Puskesmas Pembantu	Pos Yandu
1	2	3	4
01. Lemo I	-	1	2
02. Buntok Baru	-	1	1
03. Butong	-	1	1
04. Liang Naga	-	1	1
05. Sabuh	-	1	1
06. Hajak	-	1	1
07. Bintang Ninggi II	-	1	1
08. Bintang Ninggi I	-	1	2
09. Jingah	1	-	5
10. Lemo II	-	1	4
11. Pendreh	-	1	2
12. Lanjas	1	2	8
13. Melayu	1	1	12
14. Jambu	-	1	2
15. Malawaken	-	1	1
16. Bukit Sawit	1	2	4
17. Rimba Sari (Km.53)	-	1	1
18. Sei. Rahayu I (Km.38)	-	1	1
19. Tawan Jaya	-	1	2
20. Trahean	-	1	1
21. Trinsing	-	1	2
22. Sei. Rahayu II (Km.52)	1	-	1
23. Beringin Raya (Km.54)	-	1	1
24. Pandran Permai	-	1	1
25. Pandran Raya	-	1	1
26. Datai Nirui (Km.55)	-	1	1
27. Sikui	-	1	1
Jumlah	5	27	61

Sumber : Dinas Kesehatan Daerah

Tabel. 4.2
Jumlah Tenaga Kesehatan Perdesa/Kelurahan akhir tahun 2009

Desa/ Kelurahan	Dokter	Mantri Kesehatan / Perawat	Bidan	Dukun Bayi
1	2	3	4	5
01. Lemo I	-	1	3	-
02. Buntok Baru	-	1	1	1
03. Butong	-	1	1	2
04. Liang Naga	-	1	1	2
05. Sabuh	-	2	2	1
06. Hajak	-	1	1	3
07. Bintang Ninggi II	-	-	1	3
08. Bintang Ninggi I	-	2	1	3
09. Jingah	-	2	4	2
10. Lemo II	-	3	2	3
11. Pendreh	-	1	1	1
12. Lanjas	7	14	17	10
13. Melayu	5	4	9	3
14. Jambu	-	-	1	2
15. Malawaken	-	-	1	1
16. Bukit Sawit	1	3	2	3
17. Rimba Sari (Km.53)	-	1	1	4
18. Sei. Rahayu I (Km.38)	-	-	1	2
19. Tawan Jaya	-	1	1	4
20. Trahean	-	1	1	2
21. Trinsing	-	1	1	3
22. Sei. Rahayu II (Km.52)	1	2	3	3
23. Beringin Raya (Km.54)	-	-	-	-
24. Pandran Permai	-	1	1	3
25. Pandran Raya	-	-	1	3
26. Datai Nirui (Km.55)	-	1	-	-
27. Sikui	-	1	2	1
Jumlah	14	45	62	65

Sumber : Dinas Kesehatan Daerah

Tabel. 4.3
Pemakai Alat kontrasepsi Perdesa/kelurahan akhir tahun 2009

Desa / Kelurahan	Kon- dom	I U D	Implan	P I L	Suntik	Jumlah
1	2	3	4	5	6	7
01. Lemo I	-	-	-	200	97	297
02. Buntok Baru	-	-	-	127	52	179
03. Butong	-	-	12	75	60	147
04. Liang Naga	-	-	2	77	35	114
05. Sabuh	-	-	-	148	80	228
06. Hajak	-	33	21	180	266	500
07. Bintang Ninggi II	-	-	27	23	165	215
08. Bintang Ninggi I	-	-	25	100	114	239
09. Jingah	-	-	5	264	221	490
10. Lemo II	-	-	-	335	100	435
11. Pendreh	-	-	10	278	167	455
12. Lanjas	10	25	55	1021	1.155	2.266
13. Melayu	20	22	68	2817	1.500	4.427
14. Jambu	2	-	-	317	312	631
15. Malawaken	-	-	5	184	170	359
16. Bukit Sawit	2	7	70	219	125	423
17. Rimba Sari (Km.53)	-	-	-	155	114	269
18. Sei. Rahayu I (Km.38)	-	10	40	67	41	158
19. Tawan Jaya	-	6	45	107	105	263
20. Trahean	-	10	30	8	127	175
21. Trinsing	-	5	59	91	58	213
22. Sei. Rahayu II (Km.52)	-	15	17	68	69	169
23. Beringin Raya (Km.54)	-	4	15	9	28	56
24. Pandran Permai	-	4	15	50	37	106
25. Pandran Raya	-	2	10	65	35	112
26. Datai Nirui (Km.55)	-	3	8	39	22	72
27. Sikui	-	7	8	74	71	160
J u m l a h	34	153	547	7098	5326	13158

Sumber : PLKB/Pengelola KB Kec

Tabel. 4.4
Jumlah Pus Menurut Umur Istri Perdesa/Kelurahan akhir tahun 2009

Desa / Kelurahan	Jumlah PUS Menurut Umur Istri			Jumlah PUS
	Dibawah 20 tahun	20 – 29 Tahun	30 tahun ke atas	
1	2	3	4	5
01. Lemo I	6	103	95	159
02. Buntok Baru	5	59	98	179
03. Butong	24	233	262	519
04. Liang Naga	10	60	56	126
05. Sabuh	16	59	120	195
06. Hajak	18	156	329	503
07. Bintang Ninggi II	9	79	129	217
08. Bintang Ninggi I	10	67	173	655
09. Jindah	12	218	295	525
10. Lemo II	19	250	308	577
11. Pendreh	48	160	287	495
12. Lanjas	87	1.162	1.072	2.321
13. Melayu	112	1.320	2.725	4.157
14. Jambu	13	255	395	663
15. Malawaken	16	186	205	407
16. Bukit Sawit	65	269	371	705
17. Rimba Sari (Km.53)	22	74	140	236
18. Sei. Rahayu I (Km.38)	1	36	59	96
19. Tawan Jaya	5	83	173	261
20. Trahean	3	54	132	189
21. Trinsing	5	91	129	225
22. Sei. Rahayu II (Km.52)	6	55	73	134
23. Beringin Raya (Km.54)	2	25	47	74
24. Pandran Permai	2	11	83	96
25. Pandran Raya	-	43	70	113
26. Datai Nirui (Km.55)	-	23	51	74
27. Sikui	5	60	97	162
Jumlah	521	5.191	8.065	13.777

Sumber : PLKB/Pengelola KB Kec

Tabel . 4.5
 Banyaknya peserta KB Pemerintah/Swasta dan wanita usia subur
 Perdesa/Kelurahan akhir tahun 2009

Desa / Kelurahan	Peserta KB		Wanita Usia Subur (15-49 tahun)
	Pemerintah	Swasta	
1	2	3	4
01. Lemo I	182	33	159
02. Buntok Baru	91	19	179
03. Butong	407	46	519
04. Liang Naga	83	9	126
05. Sabuh	50	10	195
06. Hajak	272	40	503
07. Bintang Ninggi II	97	18	217
08. Bintang Ninggi I	148	43	655
09. Jingah	281	63	525
10. Lemo II	292	95	577
11. Pendreh	442	-	495
12. Lanjas	829	1.198	2.321
13. Melayu	335	3.038	4.157
14. Jambu	208	323	663
15. Malawaken	125	186	407
16. Bukit Sawit	487	36	705
17. Rimba Sari (Km.53)	81	88	236
18. Sei. Rahayu I (Km.38)	45	44	96
19. Tawan Jaya	210	-	261
20. Trahean	411	45	189
21. Trinsing	96	35	225
22. Sei. Rahayu II (Km.52)	58	40	134
23. Beringin Raya (Km.54)	-	41	74
24. Pandran Permai	83	-	96
25. Pandran Raya	87	-	113
26. Datai Nirui (Km.55)	51	-	74
27. Sikui	59	35	162
Jumlah	5.210	5.485	13.777

Sumber data : PLKB/Pengelola KB Kec

Tabel. 4.6
Banyaknya anggota rumah tangga menurut kelompok umur dan usia Sekolah
akhir tahun 2009

Desa/Kelurahan	5 – 6 tahun	7 – 15 tahun usia Sekolah				16-21 tahun	22-59 Tahun	60 tahun keatas
		S e k o l a h		Tidak sekolah				
		Laki- laki	Perem- Puan	Laki -laki	Perem- puan			
1	3	4	5	6	7	8	9	
01. Lemo I	37	130	140	38	36	101	727	61
02. Buntok Baru	26	62	48	8	5	56	363	22
03. Butong	124	191	170	9	2	102	1.197	49
04. Liang Naga	22	45	51	17	9	52	241	38
05. Sabuh	122	270	175	32	13	276	240	51
06. Hajak	306	103	243	59	46	400	700	77
07. Bintang Ninggi II	41	135	127	3	2	97	555	55
08. Bintang Ninggi I	46	110	129	18	10	91	655	81
09. Jingah	108	142	140	10	17	496	1.232	51
10. Lemo II	167	329	250	53	19	247	1.304	118
11. Pendreh	113	197	201	8	5	162	1.172	198
12. Lanjas	972	1.041	1.068	5	2	997	6.572	87
13. Melayu	953	1.730	1.733	148	156	2.271	8.947	374
14. Jambu	108	299	315	29	24	316	1.603	134
15. Malawaken	68	196	176	43	25	222	924	127
16. Bukit Sawit	187	358	264	13	13	258	1.583	28
17. Rimba Sari (Km.53)	39	137	98	13	10	99	512	34
18. Sei. Rahayu I (Km.38)	23	59	45	8	4	62	334	47
19. Tawan Jaya	20	100	116	7	2	124	562	9
20. Trahean	23	70	59	1	2	55	467	7
21. Trinsing	33	142	121	8	10	62	634	19
22. Sei. Rahayu II (Km.52)	17	48	60	12	22	60	322	26
23. Beringin Raya (Km.54)	21	33	22	2	3	25	160	13
24. Pandran Permai	2	43	61	1	1	22	225	9
25. Pandran Raya	18	56	42	7	2	35	271	8
26. Datai Nirui (Km.55)	25	49	42	9	3	17	188	-
27. Sikui	122	88	30	82	10	200	294	29
J u m l a h	3.743	6.163	5.927	643	453	6.905	21.984	1.752

Sumber data : PLKB/Pengelola KB Kec

Teweh Tengah Dalam Angka 2010

Tabel. 4.7
Jumlah kepala keluarga menurut tahapan keluarga sejahtera Perdesa/Kelurahan
Akhir tahun 2009

Desa / Kelurahan	Jumlah Kepala Keluarga				
	Pra KS	KS. I	KS. II	KS. III	KS. III Plus
1	2	3	4	5	6
01. Lemo I	11	76	225	90	2
02. Buntok Baru	-	85	121	29	1
03. Butong	-	81	315	180	2
04. Liang Naga	3	24	159	-	-
05. Sabuh	22	110	155	20	28
06. Hajak	14	267	312	110	57
07. Bintang Ninggi II	-	155	141	17	2
08. Bintang Ninggi I	12	135	185	59	2
09. Jingah	2	85	555	12	9
10. Lemo II	-	115	459	198	3
11. Pendreh	25	46	637	55	-
12. Lanjas	52	135	1.631	1.068	737
13. Melayu	11	349	2.643	1.721	386
14. Jambu	50	244	302	282	-
15. Malawaken	64	139	253	121	-
16. Bukit Sawit	35	95	331	285	35
17. Rimba Sari (Km.53)	49	91	97	60	-
18. Sei. Rahayu I (Km.38)	16	134	23	12	-
19. Tawan Jaya	17	33	128	92	11
20. Trahean	-	65	132	21	2
21. Trinsing	10	70	220	19	31
22. Sei. Rahayu II (Km.52)	48	79	21	29	-
23. Beringin Raya (Km.54)	12	55	15	-	-
24. Pandran Permai	7	23	47	28	4
25. Pandran Raya	5	21	63	44	3
26. Datai Nirui (Km.55)	12	33	45	4	-
27. Sikui	20	120	162	30	28
Jumlah	497	2.865	9.377	4.586	1.313

Sumber data : PLKB/Pengelola KB Kec



BAB 5
UMUM

<http://barutkab.blogspot.com>

Tabel. 5.1
Jumlah Bangunan Tempat Tinggal menurut Katagori per desa / kelurahan akhir tahun 2009

Desa / Kelurahan	K a t a g o r i		Jumlah
	Permanen	Semi Permanen	
1	2	3	4
01. Lemo I	260	109	369
02. Buntok Baru	98	115	213
03. Butong	36	177	213
04. Liang Naga	76	62	138
05. Sabuh	110	169	279
06. Hajak	154	320	474
07. Bintang Ninggi II	9	147	156
08. Bintang Ninggi I	17	226	243
09. Jindah	154	358	512
10. Lemo II	75	462	537
11. Pendreh	130	344	474
12. Lanjas	1.035	1.190	2225
13. Melayu	2.666	2.128	4794
14. Jambu	168	587	755
15. Malawaken	11	253	264
16. Bukit Sawit	268	740	1008
17. Rimba Sari (Km.53)	6	255	261
18. Sei. Rahayu I (Km.38)	2	159	161
19. Tawan Jaya	126	171	297
20. Trahean	12	163	175
21. Trinsing	16	178	194
22. Sei. Rahayu II (Km.52)	9	187	196
23. Beringin Raya (Km.54)	0	120	120
24. Pandran Permai	9	114	123
25. Pandran Raya	8	155	163
26. Datai Nirui (Km.55)	0	96	96
27. Sikui	68	275	343
Jumlah	5523	9260	14783

Sumber : Kepala Desa / Kelurahan / KSK

Tabel. 5.2
Jumlah Rumah Tangga Pemakai Sumber Air untuk Masak per desa / kelurahan akhir tahun 2009

Desa /kelurahan	Ledeng	Sumur	Perigi	Sungai / Danau	Mata Air	Lainnya
1	2	3	4	5	6	7
01. Lemo I	235	-	-	215	-	-
02. Buntok Baru	-	-	-	24	214	-
03. Butong	-	-	-	277	-	-
04. Liang Naga	-	-	-	170	-	-
05. Sabuh	-	97	-	303	-	-
06. Hajak	-	79	-	536	-	-
07. Bintang Ninggi II	-	-	-	207	-	-
08. Bintang Ninggi I	-	112	-	247	-	-
09. Jingah	-	324	-	222	-	-
10. Lemo II	412	-	-	243	-	-
11. Pendreh	365	-	-	307	-	-
12. Lanjas	2.900	-	-	350	-	-
13. Melayu	5.128	715	-	730	-	-
14. Jambu	218	-	-	650	-	-
15. Malawaken	-	50	-	385	25	-
16. Bukit Sawit	-	1.022	-	-	-	-
17. Rimba Sari (Km.53)	-	291	-	-	-	-
18. Sei. Rahayu I (Km.38)	-	175	-	12	-	-
19. Tawan Jaya	-	374	-	-	-	-
20. Trahean	-	27	-	-	178	-
21. Trinsing	-	328	-	41	-	-
22. Sei. Rahayu II (Km.52)	-	273	-	26	-	-
23. Beringin Raya (Km.54)	-	98	-	-	-	-
24. Pandran Permai	-	146	-	-	-	-
25. Pandran Raya	-	205	-	15	-	-
26. Datai Nirui (Km.55)	-	109	-	10	-	-
27. Sikui	-	340	-	12	-	-
Jumlah	9258	4765	-	4982	417	-

Sumber : Kepala Desa/Kelurahan

Tabel. 5.3
Banyaknya Rumah Tangga menurut penggunaan Bahan bakar per desa /kelurahan
akhir tahun 2009

Desa / Kelurahan	Minyak Tanah	Kayu Bakar	Listrik / Gas	Lain nya	Jumlah
1	2	3	4	5	6
01. Lemo I	15	352	40	-	407
02. Buntok Baru	9	152	10	-	171
03. Butong	10	190	13	-	213
04. Liang Naga	3	116	-	-	119
05. Sabuh	4	284	8	-	296
06. Hajak	8	420	10	-	438
07. Bintang Ninggi II	6	102	10	-	118
08. Bintang Ninggi I	4	225	16	-	245
09. Jingah	14	455	42	-	511
10. Lemo II	17	438	60	-	515
11. Pendreh	5	430	25	-	460
12. Lanjas	199	953	1.598	-	2.750
13. Melayu	115	2.220	2.565	-	4.900
14. Jambu	18	421	195	-	634
15. Malawaken	2	424	11	-	437
16. Bukit Sawit	47	328	455	-	830
17. Rimba Sari (Km.53)	-	230	-	-	230
18. Sei. Rahayu I (Km.38)	-	146	-	-	146
19. Tawan Jaya	2	233	-	-	235
20. Trahean	2	154	5	-	161
21. Trinsing	6	300	9	-	315
22. Sei. Rahayu II (Km.52)	5	199	8	-	212
23. Beringin Raya (Km.54)	-	64	-	-	64
24. Pandran Permai	-	96	-	-	96
25. Pandran Raya	-	170	-	-	170
26. Datai Nirui (Km.55)	-	95	-	-	95
27. Sikui	-	187	94	-	281
Jumlah	491	9384	5174		15049

Sumber : Kepala Desa / Kelurahan

Tabel. 5.4
Banyaknya Rumah Tangga menurut Penggunaan penerangan per desa akhir tahun 2009

Desa / Kelurahan	L i s t r i k		Minyak Tanah	Lain nya	Jumlah
	PLN	Non PLN			
1	2	3	4	5	6
01. Lemo I	319	-	88	-	407
02. Buntok Baru	-	150	21	-	171
03. Butong	139	43	31	-	213
04. Liang Naga	-	117	2	-	119
05. Sabuh	210	7	79	-	296
06. Hajak	399	4	35	-	438
07. Bintang Ninggi II	92	-	26	-	118
08. Bintang Ninggi I	217	-	28	-	245
09. Jingah	470	-	41	-	511
10. Lemo II	512	2	1	-	515
11. Pendreh	300	4	156	-	460
12. Lanjas	2.102	119	529	-	2750
13. Melayu	3.677	230	993	-	4900
14. Jambu	592	11	31	-	634
15. Malawaken	210	13	214	-	437
16. Bukit Sawit	800	10	20	-	830
17. Rimba Sari (Km.53)	60	-	170	-	230
18. Sei. Rahayu I (Km.38)	-	22	124	-	146
19. Tawan Jaya	-	176	59	-	235
20. Trahean	142	-	19	-	161
21. Trinsing	180	-	135	-	315
22. Sei. Rahayu II (Km.52)	120	-	92	-	212
23. Beringin Raya (Km.54)	-	10	54	-	64
24. Pandran Permai	-	43	53	-	96
25. Pandran Raya	-	37	133	-	170
26. Datai Nirui (Km.55)	-	10	85	-	95
27. Sikui	-	220	61	-	281
Jumlah	10.541	1.228	3.280	-	15.409

Sumber : Kantor Kecamatan Teweh Tengah

Tabel. 5.5
Keberadaan sungai, jumlah Keluarga di bantaran sungai dan jumlah rumah dibantaran
sungai per desa akhir tahun 2009

Desa / Kelurahan	Ada sungai melintas	Jumlah keluarga di bantaran sungai	Jumlah rumah di bantaran sungai
1	2	3	4
01. Lemo I	1	199	196
02. Buntok Baru	1	29	25
03. Butong	1	83	71
04. Liang Naga	1	51	46
05. Sabuh	1	85	74
06. Hajak	1	350	343
07. Bintang Ninggi II	1	36	31
08. Bintang Ninggi I	1	26	23
09. Jingah	1	71	65
10. Lemo II	1	122	102
11. Pendreh	1	300	274
12. Lanjas	1	937	877
13. Melayu	1	266	239
14. Jambu	1	650	526
15. Malawaken	1	204	191
16. Bukit Sawit	1	-	-
17. Rimba Sari (Km.53)	-	-	-
18. Sei. Rahayu I (Km.38)	1	-	-
19. Tawan Jaya	1	20	15
20. Trahean	1	-	-
21. Trinsing	-	-	-
22. Sei. Rahayu II (Km.52)	1	-	-
23. Beringin Raya (Km.54)	1	-	-
24. Pandran Permai	1	-	-
25. Pandran Raya	-	-	-
26. Datai Nirui (Km.55)	-	-	-
27. Sikui	1	70	62
J u m l a h	23	3.499	3.160

Sumber : Kepala Desa/Lurah

Tabel. 5.6
Banyaknya Restoran/rumah makan, Kedai makanan, Hotel dan Penginapan per desa akhir tahun 2009

Desa / Kelurahan	Restoran/ rumah makan	Kedai makanan	Hotel	Penginapan
1	2	3	4	5
01. Lemo I	-	5	-	-
02. Buntok Baru	-	8	-	-
03. Butong	-	10	-	-
04. Liang Naga	-	-	-	-
05. Sabuh	-	9	-	-
06. Hajak	-	-	-	-
07. Bintang Ninggi II	-	-	-	-
08. Bintang Ninggi I	-	3	-	-
09. Jingah	-	28	-	-
10. Lemo II	-	12	-	-
11. Pendreh	-	3	-	-
12. Lanjas	24	100	-	7
13. Melayu	30	95	2	17
14. Jambu	-	5	-	-
15. Malawaken	-	2	-	-
16. Bukit Sawit	-	13	-	-
17. Rimba Sari (Km.53)	-	2	-	-
18. Sei. Rahayu I (Km.38)	-	-	-	-
19. Tawan Jaya	-	3	-	-
20. Trahean	-	-	-	-
21. Trinsing	-	-	-	-
22. Sei. Rahayu II (Km.52)	-	11	-	-
23. Beringin Raya (Km.54)	-	1	-	-
24. Pandran Permai	-	-	-	-
25. Pandran Raya	-	-	-	-
26. Datai Nirui (Km.55)	-	-	-	-
27. Sikui	-	8	-	1
Jumlah	54	318	2	25

Sumber : Kepala Desa/Lurah



BAB 6
PENDIDIKAN

Tabel. 6.1

Banyaknya Sekolah menurut tingkat Sekolah Perdesa/Kelurahan akhir tahun 2009

Desa / Kelurahan	Sekolah Dasar		Sekolah Menengah Pertama		Sekolah Menengah Atas	
	Negeri	Swasta	Negeri	Swasta	Negeri	Swasta
1	2	3	4	5	6	7
01. Lemo I	4	-	-	-	-	-
02. Buntok Baru	1	-	-	-	-	-
03. Butong	1	-	-	-	-	-
04. Liang Naga	1	1	-	-	-	-
05. Sabuh	2	-	1	-	-	-
06. Hajak	5	-	1	-	-	-
07. Bintang Ninggi II	2	-	-	-	-	-
08. Bintang Ninggi I	2	-	-	1	-	-
09. Jingah	4	-	1	-	1	-
10. Lemo II	3	-	1	-	-	-
11. Pendreh	3	-	1	-	-	-
12. Lanjas	8	-	2	-	-	1
13. Melayu	11	1	1	2	4	-
14. Jambu	4	-	1	-	-	-
15. Malawaken	3	-	1	-	-	-
16. Bukit Sawit	2	-	1	-	-	1
17. Rimba Sari (Km.53)	1	-	1	-	-	-
18. Sei. Rahayu I (Km.38)	2	-	-	-	-	-
19. Tawan Jaya	1	-	-	-	-	-
20. Trahean	1	-	1	-	-	-
21. Trinsing	2	-	-	-	-	-
22. Sei. Rahayu II (Km.52)	1	-	1	-	-	1
23. Beringin Raya	1	-	-	-	-	-
24. Pandran Permai	1	-	-	-	-	-
25. Pandran Raya	1	-	-	-	-	-
26. Datai Nirui (Km.55)	1	-	-	-	-	-
27. Sikui	2	-	1	-	-	-
Jumlah	70	2	15	3	5	3

Sumber : Kasi Pendidikan Kec. Teweh Tengah

Tabel. 6.2

Jumlah Sekolah TK, Murid dan Guru Perdesa/Kelurahan akhir tahun 2009

Desa / Kelurahan	Jumlah TK	Jumlah Murid		Jumlah G u r u	
		Laki-laki	Perempuan	Laki- laki	Perempuan
1	2	3	4	5	6
01. Lemo I	-	-	-	-	-
02. Buntok Baru	-	-	-	-	-
03. Butong	-	-	-	-	-
04. Liang Naga	-	-	-	-	-
05. Sabuh	-	-	-	-	-
06. Hajak	2	27	15	-	9
07. Bintang Ninggi II	-	-	-	-	-
08. Bintang Ninggi I	-	-	-	-	-
09. Jingah	1	21	11	-	4
10. Lemo II	1	17	16	-	3
11. Pendreh	-	-	-	-	-
12. Lanjas	4	202	140	-	44
13. Melayu	11	400	373	-	101
14. Jambu	2	24	25	-	7
15. Malawaken	-	-	-	-	-
16. Bukit Sawit	3	52	55	-	13
17. Rimba Sari (Km.53)	-	-	-	-	-
18. Sei. Rahayu I (Km.38)	-	-	-	-	-
19. Tawan Jaya	1	10	7	-	3
20. Trahean	1	18	9	-	3
21. Trinsing	1	18	16	-	4
22. Sei. Rahayu II (Km.52)	-	-	-	-	-
23. Beringin Raya	-	-	-	-	-
24. Pandran Permai	-	-	-	-	-
25. Pandran Raya	1	12	14	-	2
26. Datai Nirui (Km.55)	1	9	5	-	3
27. Sikui	1	30	34	-	4
Jumlah	30	840	720	-	200

Sumber : Kasi Pendidikan Kec. Teweh Tengah

Tabel. 6.3

Jumlah Murid dan Guru Sekolah Dasar Negeri Perdesa/Kelurahan akhir tahun 2009

Desa / Kelurahan	M u r i d		Jumlah	G u r u		Jumlah
	Laki-laki	Prempuan		Laki-laki	Perempuan	
1	2	3	4	5	6	7
01. Lemo I	90	81	171	8	8	16
02. Buntok Baru	68	52	120	7	3	10
03. Butong	23	24	47	3	8	11
04. Liang Naga	29	34	63	2	4	6
05. Sabuh	90	72	162	4	5	9
06. Hajak	300	241	541	25	21	46
07. Bintang Ninggi II	40	38	78	7	5	12
08. Bintang Ninggi I	62	57	119	13	9	22
09. Jingah	315	230	545	15	33	48
10. Lemo II	237	219	456	12	17	29
11. Pendreh	158	166	324	15	22	37
12. Lanjas	643	524	1167	18	76	94
13. Melayu	1.239	1.110	2349	40	126	166
14. Jambu	266	244	510	17	40	57
15. Malawaken	128	119	247	17	16	33
16. Bukit Sawit	281	257	538	8	13	21
17. Rimba Sari (Km.53)	66	63	129	6	3	9
18. Sei. Rahayu I (Km.38)	54	38	92	8	6	14
19. Tawan Jaya	53	76	129	6	8	14
20. Trahean	50	44	94	6	9	15
21. Trinsing	87	65	152	11	11	22
22. Sei. Rahayu II (Km.52)	11	14	25	5	8	13
23. Beringin Raya	29	26	55	6	2	8
24. Pandran Permai	38	35	73	3	9	12
25. Pandran Raya	40	39	79	3	7	10
26. Datai Nirui (Km.55)	37	27	64	6	3	9
27. Sikui	133	128	261	10	18	28
J u m l a h	4.567	4.023	8590	281	490	771

Sumber : Kasi Pendidikan Kec. Teweh Tengah

Tabel. 6.4

Jumlah Murid dan Guru Tingkat Sekolah Menengah Pertama Perdesa/kelurahan akhir tahun 2009

Desa / Kelurahan	Sekolah Menengah Tingkat Pertama					
	M u r i d			G u r u		
	Laki-laki	Perempuan	Jumlah	Laki-laki	Perempuan	Jumlah
1	2	3	4	5	6	7
01. Lemo I	-	-	-	-	-	-
02. Buntok Baru	-	-	-	-	-	-
03. Butong	-	-	-	-	-	-
04. Liang Naga	-	-	-	-	-	-
05. Sabuh	42	33	75	3	3	6
06. Hajak	35	37	72	9	3	12
07. Bintang Ninggi II	-	-	-	-	-	-
08. Bintang Ninggi I	-	-	-	-	-	-
09. Jindah	20	16	36	3	2	5
10. Lemo II	89	73	162	9	6	15
11. Pendreh	25	20	45	3	3	6
12. Lanjas	603	707	1310	20	70	90
13. Melayu	442	510	952	32	44	76
14. Jambu	72	65	137	9	8	17
15. Malawaken	30	42	72	5	7	12
16. Bukit Sawit	150	135	285	10	10	20
17. Rimba Sari (Km.53)	21	19	40	5	3	8
18. Sei. Rahayu I (Km.38)	-	-	-	-	-	-
19. Tawan Jaya	-	-	-	-	-	-
20. Trahean	105	99	204	6	3	9
21. Trinsing	-	-	-	-	-	-
22. Sei. Rahayu II (Km.52)	44	41	85	6	2	8
23. Beringin Raya	-	-	-	-	-	-
24. Pandran Permai	-	-	-	-	-	-
25. Pandran Raya	-	-	-	-	-	-
26. Datai Nirui (Km.55)	-	-	-	-	-	-
27. Sikui	66	67	133	5	6	11
J u m l a h	1744	1864	3608	125	170	295


Sumber : Dinas Pendidikan Kab. Barito Utara

Tabel. 6.5

Jumlah Murid dan Guru Tingkat Sekolah Menengah Atas Perdesa/Kelurahan
akhir tahun 2009

Desa / Kelurahan	Sekolah Menengah Tingkat Atas					
	M u r i d			G u r u		
	Laki-laki	Perempuan	Jumlah	Laki-laki	Perempuan	Jumlah
1	2	3	4	5	6	7
01. Lemo I	-	-	-	-	-	-
02. Buntok Baru	-	-	-	-	-	-
03. Butong	-	-	-	-	-	-
04. Liang Naga	-	-	-	-	-	-
05. Sabuh	-	-	-	-	-	-
06. Hajak	-	-	-	-	-	-
07. Bintang Ninggi II	-	-	-	-	-	-
08. Bintang Ninggi I	-	-	-	-	-	-
09. Jingah	200	166	366	17	20	37
10. Lemo II	-	-	-	-	-	-
11. Pendreh	-	-	-	-	-	-
12. Lanjas	251	133	384	22	28	50
13. Melayu	835	960	1.795	52	58	110
14. Jambu	-	-	-	-	-	-
15. Malawaken	-	-	-	-	-	-
16. Bukit Sawit	33	35	68	7	7	14
17. Rimba Sari (Km.53)	-	-	-	-	-	-
18. Sei. Rahayu I (Km.38)	-	-	-	-	-	-
19. Tawan Jaya	-	-	-	-	-	-
20. Trahean	33	41	74	7	6	13
21. Trinsing	-	-	-	-	-	-
22. Sei. Rahayu II (Km.52)	50	22	72	9	3	12
23. Beringin Raya	-	-	-	-	-	-
24. Pandran Permai	-	-	-	-	-	-
25. Pandran Raya	-	-	-	-	-	-
26. Datai Nirui (Km.55)	-	-	-	-	-	-
27. Sikui	-	-	-	-	-	-
J u m l a h	1.402	1.357	2.759	114	122	236

Sumber : Dinas Pendidikan Kab. Barito Utara



BAB 7
PERTANIAN

<http://barutkab.go.id>

Tabel. 7.1

Luas Desa, Luas Lahan Sawah, Luas Lahan Bukan Sawah dan Luas Non Pertanian (Ha)di Kecamatan Teweh Tengah akhir tahun 2009

Desa / Kelurahan	Luas Desa	Luas Lahan Sawah	Luas Lahan Bukan Sawah	Luas Lahan Non Pertanian	Jumlah
1	2	3	4	5	6
01. Lemo I	11.558	0	11.518	40	11.558
02. Buntok Baru	11.772	0	11.725	47	11.772
03. Butong	8.380	100	7.296	984	8.380
04. Liang Naga	12.128	0	8.000	4128	12.128
05. Sabuh	9.936	0	9.888	48	9.936
06. Hajak	4.805	0	4.759	46	4.805
07. Bintang Ninggi II	11.629	95	10.579	955	11.629
08. Bintang Ninggi I	8.958	40	8.888	30	8.958
09. Jingah	11.701	0	11.601	100	11.701
10. Lemo II	11.630	0	11.600	30	11.630
11. Pendreh	9.663	0	9.638	25	9.663
12. Lanjas	10.987	0	6.640	4.347	10.987
13. Melayu	11.130	0	4.927	6.203	11.130
14. Jambu	11.058	0	10.978	80	11.058
15. Malawaken	11.772	0	11.742	30	11.772
16. Bukit Sawit	1.500	0	1.250	250	1.500
17. Rimba Sari (Km.53)	764	0	731	33	764
18. Sei. Rahayu I (Km.38)	752	0	727	25	752
19. Tawan Jaya	1.250	0	1.100	150	1.250
20. Trahean	1.500	350	1.100	50	1.500
21. Trinsing	2.000	100	1.870	30	2.000
22. Sei. Rahayu II (Km.52)	752	0	709	43	752
23. Beringin Raya (Km.54)	650	0	623	27	650
24. Pandran Permai	795	0	772	23	795
25. Pandran Raya	780	0	755	25	780
26. Datai Nirui (Km.55)	650	0	625	25	650
27. Sikui	2.300	0	2255	45	2.300
J u m l a h	170.800	685	152.296	17819	170.800

Sumber : Kepala Desa / Kelurahan

Teweh Tengah Dalam Angka 2010



BAB 8
AGAMA



Tabel. 8.1
Jumlah Pemeluk Agama Perdesa/Kelurahan akhir tahun 2009

Desa/Kelurahan	Jumlah Pemeluk Agama					Jumlah
	Islam	Kristen Protestan	Kristen Katholik	Hindu Kaharingan	Budha	
1	2	3	4	5	6	7
01. Lemo I	1.570	199	263	-	-	2.032
02. Buntok Baru	855	-	-	-	-	855
03. Butong	591	300	-	175	-	1.066
04. Liang Naga	594	-	-	-	-	594
05. Sabuh	1.450	-	-	33	-	1.483
06. Hajak	1545	310	46	291	-	2192
07. Bintang Ninggi II	200	55	309	25	-	589
08. Bintang Ninggi I	683	494	-	46	-	1223
09. Jindah	902	341	534	777	-	2.554
10. Lemo II	2.548	-	25	-	-	2573
11. Pendreh	553	700	568	479	-	2.300
12. Lanjas	10.459	422	21	62	35	10999
13. Melayu	14.100	3.941	748	692	60	19.541
14. Jambu	3.133	-	66	-	-	3199
15. Malawaken	650	344	219	970	-	2.183
16. Bukit Sawit	3.317	781	-	51	-	4149
17. Rimba Sari (Km.53)	601	386	-	165	-	1.152
18. Sei. Rahayu I (Km.38)	425	298	10	-	-	733
19. Tawan Jaya	838	319	18	-	-	1.175
20. Trahean	573	184	30	17	-	804
21. Trinsing	918	599	-	57	-	1.574
22. Sei. Rahayu II (Km.52)	695	294	-	73	-	1062
23. Beringin Raya	205	101	12	-	-	318
24. Pandran Permai	383	66	32	-	-	481
25. Pandran Raya	378	200	247	24	-	849
26. Datai Nirui (Km.55)	78	158	202	37	-	475
27. Sikui	1.016	200	-	187	-	1.403
Jumlah	49.260	10692	3350	4161	95	67.558

Sumber : Kantor KUA Kec.Teweh Tengah

Tabel. 8.2
Jumlah Tempat Ibadah Perdesa/Kelurahan akhir tahun 2009

Desa/Kelurahan	Masjid	Langgar/ Surau	Gereja		Balai Kaharingan
			Kristen	Katholik	
1	2	3	4	5	6
01. Lemo I	2	2	1	-	-
02. Buntok Baru	1	2	-	-	-
03. Butong	3	3	2	2	-
04. Liang Naga	1	-	-	-	-
05. Sabuh	1	1	-	-	-
06. Hajak	1	-	4	2	1
07. Bintang Ninggi II	-	1	-	1	-
08. Bintang Ninggi I	1	4	2	1	-
09. Jindah	3	4	1	1	1
10. Lemo II	3	4	-	-	-
11. Pendreh	1	-	1	1	1
12. Lanjas	6	30	4	1	-
13. Melayu	11	28	8	1	1
14. Jambu	4	7	-	-	-
15. Malawaken	2	1	1	1	1
16. Bukit Sawit	3	8	2	1	-
17. Rimba Sari (Km.53)	1	7	1	-	1
18. Sei. Rahayu I (Km.38)	1	3	1	-	-
19. Tawan Jaya	1	4	1	-	-
20. Trahean	1	3	1	-	-
21. Trinsing	1	2	1	1	-
22. Sei. Rahayu II (Km.52)	1	3	1	1	-
23. Beringin Raya	1	1	1	-	-
24. Pandran Permai	1	2	-	-	-
25. Pandran Raya	1	2	1	-	-
26. Datai Nirui (Km.55)	1	-	1	-	-
27. Sikui	1	3	2	2	-
Jumlah	50	96	37	16	6

Sumber : Kepala Desa / Kelurahan

Tabel. 8.3
Jumlah Nikah, Talaak/Cerai dan Rujuk Perdesa/Kelurahan akhir tahun 2009

Desa/Kelurahan	N I k a h	Talak/Cerai	Rujuk
1	2	3	4
01. Lemo I	10	-	-
02. Buntok Baru	8	-	-
03. Butong	6	-	-
04. Liang Naga	3	-	-
05. Sabuh	13	-	-
06. Hajak	4	-	-
07. Bintang Ninggi II	-	-	-
08. Bintang Ninggi I	18	-	-
09. Jingah	25	-	-
10. Lemo II	22	-	-
11. Pendreh	8	-	-
12. Lanjas	141	4	-
13. Melayu	199	12	-
14. Jambu	31	-	-
15. Malawaken	4	-	-
16. Bukit Sawit	16	-	-
17. Rimba Sari (Km.53)	9	-	-
18. Sei. Rahayu I (Km.38)	7	-	-
19. Tawan Jaya	7	-	-
20. Trahean	15	-	-
21. Trinsing	11	-	-
22. Sei. Rahayu II (Km.52)	10	-	-
23. Beringin Raya	-	-	-
24. Pandran Permai	-	-	-
25. Pandran Raya	-	-	-
26. Datai Nirui (Km.55)	-	-	-
27. Sikui	18	-	-
J u m l a h	585	16	-

Sumber : Kantor KUA Kecamatan Teweh Tengah



BAB 9
**ORGANISASI
& OLAH RAGA**

<http://barutkab.ac.id>

ORGANISASI & OLAH RAGA

Tabel. 9.1
Banyaknya Sarana / Fasilitas Olah Raga Perdesa/Kelurahan akhir tahun 2009

Desa/Kelurahan	Sarana / Fasilitas					
	Sepak Bola	Bola Volli	Bulu Tangkis	Tenis Meja	Tenis Lapangan	Lainya
1	2	2	3	4	5	6
01. Lemo I	-	1	1	1	-	-
02. Buntok Baru	-	1	1	1	-	-
03. Butong	-	1	1	-	-	-
04. Liang Naga	1	1	1	-	-	-
05. Sabuh	-	1	1	1	-	-
06. Hajak	-	2	1	1	-	-
07. Bintang Ninggi II	-	1	1	-	-	-
08. Bintang Ninggi I	-	1	1	1	-	-
09. Jingah	-	3	2	2	-	-
10. Lemo II	-	2	1	2	-	-
11. Pendreh	-	1	1	1	-	-
12. Lanjas	1	18	6	9	1	-
13. Melayu	1	22	14	18	5	-
14. Jambu	-	2	2	2	-	-
15. Malawaken	-	2	1	-	-	-
16. Bukit Sawit	1	4	3	2	-	-
17. Rimba Sari (Km.53)	-	1	1	-	-	-
18. Sei. Rahayu I (Km.38)	-	1	-	-	-	-
19. Tawan Jaya	-	1	1	1	-	-
20. Trahean	-	1	1	-	-	-
21. Trinsing	-	2	1	-	-	-
22. Sei. Rahayu II (Km.52)	-	1	1	-	-	-
23. Beringin Raya (Km.54)	-	1	-	-	-	-
24. Pandran Permai	-	1	-	-	-	-
25. Pandran Raya	-	1	-	-	-	-
26. Datai Nirui (Km.55)	-	1	-	-	-	-
27. Sikui	1	2	2	2	-	-
Jumlah	5	76	45	44	6	-


Sumber : Kepala Desa / Kelurahan

ORGANISASI & OLAH RAGA

Tabel. 9.2
Banyaknya Kelompok Kegiatan Olah Raga Perdesa/Kelurahan
akhir tahun 2009

Desa/Kelurahan	Kelompok / Kegiatan					
	Sepak Bola	Bola Volli	Bulu Tangkis	Tenis Meja	Tenis Lapangan	Lainya
1	2	2	3	4	5	6
01. Lemo I	1	2	1	1	-	-
02. Buntok Baru	1	2	1	-	-	-
03. Butong	1	2	1	-	-	-
04. Liang Naga	1	2	1	-	-	-
05. Sabuh	1	2	1	1	-	-
06. Hajak	1	2	1	1	-	-
07. Bintang Ninggi II	1	2	1	-	-	-
08. Bintang Ninggi I	1	2	1	1	-	-
09. Jingah	1	3	2	-	-	-
10. Lemo II	1	2	1	2	-	-
11. Pendreh	1	2	1	1	-	-
12. Lanjas	4	20	15	9	-	-
13. Melayu	6	22	30	14	11	-
14. Jambu	2	4	2	2	-	-
15. Malawaken	1	2	1	-	-	-
16. Bukit Sawit	2	4	3	2	-	-
17. Rimba Sari (Km.53)	-	2	1	-	-	-
18. Sei. Rahayu I (Km.38)	-	2	-	-	-	-
19. Tawan Jaya	-	2	1	-	-	-
20. Trahean	-	2	1	-	-	-
21. Trinsing	1	2	1	-	-	-
22. Sei. Rahayu II (Km.52)	-	2	1	-	-	-
23. Beringin Raya (Km.54)	-	2	-	-	-	-
24. Pandran Permai	-	2	-	-	-	-
25. Pandran Raya	-	2	-	-	-	-
26. Datai Nirui (Km.55)	-	2	-	-	-	-
27. Sikui	1	3	2	2	-	-
Jumlah	28	100	70	38	11	-

Sumber : Kepala Desa / Kelurahan




BAB 10
PERADILAN

<http://barutkab.bps.go.id>

Tabel. 10.1
Jenis Pelanggaran Hukum yang ditangani Polsek Perdesa/Kelurahan
akhir tahun 2009

Desa / Kelurahan	Jenis Pelanggaran Hukum					
	Perke - lahian	Pen - curian	Peram - pokan	Peng - aniayaan	Perbuatan Cabul	Pembu- nuhan
1	2	3	4	5	6	7
01. Lemo I	-	-	-	-	-	-
02. Buntok Baru	-	-	-	-	-	-
03. Butong	-	-	-	-	-	-
04. Liang Naga	-	-	-	-	-	-
05. Sabuh	-	-	-	-	-	-
06. Hajak	-	2	-	-	-	-
07. Bintang Ninggi II	-	-	-	-	-	-
08. Bintang Ninggi I	-	-	-	-	-	-
09. Jingah	-	1	-	-	-	-
10. Lemo II	-	-	-	-	-	-
11. Pendreh	-	-	-	-	-	-
12. Lanjas	-	5	-	-	-	-
13. Melayu	-	8	-	-	-	-
14. Jambu	-	-	-	-	-	-
15. Malawaken	-	-	-	-	-	-
16. Bukit Sawit	-	-	-	-	-	-
17. Rimba Sari (Km.53)	-	-	-	-	-	-
18. Sei. Rahayu I (Km.38)	-	-	-	-	-	-
19. Tawan Jaya	-	-	-	-	-	-
20. Trahean	-	-	-	-	-	-
21. Trinsing	-	-	-	-	-	-
22. Sei. Rahayu II (Km.52)	-	-	-	-	-	-
23. Beringin Raya	-	-	-	-	-	-
24. Pandran Permai	-	-	-	-	-	-
25. Pandran Raya	-	-	-	-	-	-
26. Datai Nirui (Km.55)	-	-	-	-	-	-
27. Sikui	-	-	-	-	-	-
Jumlah	-	16	-	-	-	-

Sumber: Polsek Kecamatan Teweh Tengah



BAB 11
PERHUBUNGAN

<http://barutka.com.id>

Tabel. 11.1
Panjang Jalan Menurut Desa (Km) akhir tahun 2009

Desa / Kelurahan	Kondisi Jalan		
	Aspal	Diperkeras	Tanah
1	2	3	4
01. Lemo I	-	1	5
02. Buntok Baru	-	1	1
03. Butong	-	1	1
04. Liang Naga	-	1	7
05. Sabuh	-	2	15
06. Hajak	3	2	2
07. Bintang Ninggi II	-	1	1
08. Bintang Ninggi I	2	1	1
09. Jingah	2	2	5
10. Lemo II	-	1	1
11. Pendreh	1	1	1
12. Lanjas	10	7	2
13. Melayu	35	15	8
14. Jambu	3	1	2
15. Malawaken	2	1	2
16. Bukit Sawit	-	-	5
17. Rimba Sari (Km.53)	-	-	2
18. Sei. Rahayu I (Km.38)	-	-	1
19. Tawan Jaya	-	-	5
20. Trahean	2	1	1
21. Trinsing	2	1	1
22. Sei. Rahayu II (Km.52)	-	1	2
23. Beringin Raya (Km.54)	-	-	2
24. Pandran Permai	4	6	4
25. Pandran Raya	-	3	4
26. Datai Nirui (Km.55)	-	-	2
27. Sikui	3	-	2
Jumlah	69	50	85

Sumber : Kepala desa / kelurahan

Tabel. 11.2
Jumlah Kendaraan Bermotor menurut desa akhir tahun 2009

Desa/Kelurahan	Jenis Kendaraan				
	Bus / Truk	Jeep / Sedan	Colt / Pik Up	Bemo / Roda 3	Sepeda Motor
1	2	3	4	5	6
01. Lemo I	-	-	-	-	38
02. Buntok Baru	-	-	-	-	29
03. Butong	-	-	-	-	24
04. Liang Naga	-	-	-	-	15
05. Sabuh	-	-	2	-	41
06. Hajak	8	-	4	-	62
07. Bintang Ninggi II	2	-	1	-	29
08. Bintang Ninggi I	1	-	1	-	30
09. Jingah	5	2	6	-	117
10. Lemo II	-	-	-	-	46
11. Pendreh	-	-	1	-	23
12. Lanjas	25	12	41	3	1.200
13. Melayu	155	28	200	8	2.730
14. Jambu	6	3	4	-	160
15. Malawaken	-	-	-	-	24
16. Bukit Sawit	65	3	8	2	266
17. Rimba Sari (Km.53)	-	-	-	-	13
18. Sei. Rahayu I (Km.38)	1	-	1	-	11
19. Tawan Jaya	1	-	1	-	27
20. Trahean	2	2	4	-	32
21. Trinsing	4	2	5	-	35
22. Sei. Rahayu II (Km.52)	2	1	2	-	30
23. Beringin Raya (Km.54)	-	-	-	-	15
24. Pandran Permai	-	-	1	-	13
25. Pandran Raya	1	-	1	-	14
26. Datai Nirui (Km.55)	-	-	-	-	10
27. Sikui	15	10	8	1	98
Jumlah	291	63	287	12	5.132

Sumber : Kepala desa / kelurahan

Tabel. 11.4
Jarak Desa ke Kantor Kecamatan dan Kabupaten (Km)


Desa/Kelurahan	Jarak dari Kantor Desa ke Kantor		
	Kecamatan	Kabupaten	Kabupaten Terdekat
1	2	3	4
01. Lemo I	13	13,5	113
02. Buntok Baru	60	60,5	80
03. Butong	25	25,5	90
04. Liang Naga	28	28,5	120
05. Sabuh	32	32,5	134
06. Hajak	20	20,5	122
07. Bintang Ninggi II	25	25,5	150
08. Bintang Ninggi I	27,5	27,5	170
09. Jindah	10	10,5	112
10. Lemo II	12	12,5	113
11. Pendreh	12	10	112
12. Lanjas	0,5	0,5	102
13. Melayu	1	0,5	102
14. Jambu	4	4,5	100
15. Malawaken	5,5	5	101
16. Bukit Sawit	38	39	198
17. Rimba Sari (Km.53)	57,5	57	59
18. Sei. Rahayu I (Km.38)	44	43	62
19. Tawan Jaya	45	45,5	100
20. Trahean	17	17,5	140
21. Trinsing	25	25,5	150
22. Sei. Rahayu II (Km.52)	54,5	54	56
23. Beringin Raya (Km.54)	60,5	60	53
24. Pandran Permai	42	42,5	125
25. Pandran Raya	50	51,5	121
26. Datai Nirui (Km.55)	63,5	63	56
27. Sikui	34	34,5	134
Jumlah	806,5	810,5	2.975

Sumber : Kepala desa / kelurahan

Tabel. 11.5
Jumlah Kapal / Perahu Menurut Desa akhir tahun 2009

Desa/Kelurahan	Jenis Kapal / Perahu		
	Kapal Bermotor	Klotok dan Motor Tempel	Perahu tidak Bermotor
1	2	3	4
01. Lemo I	1	15	5
02. Buntok Baru	1	20	8
03. Butong	2	15	7
04. Liang Naga	2	13	10
05. Sabuh	4	20	12
06. Hajak	2	11	8
07. Bintang Ninggi II	2	10	9
08. Bintang Ninggi I	1	9	10
09. Jingah	4	16	11
10. Lemo II	5	22	10
11. Pendreh	2	14	7
12. Lanjas	26	30	27
13. Melayu	20	45	22
14. Jambu	5	18	18
15. Malawaken	2	9	10
16. Bukit Sawit	-	-	-
17. Rimba Sari (Km.53)	-	-	-
18. Sei. Rahayu I (Km.38)	-	-	-
19. Tawan Jaya	-	-	-
20. Trahean	-	-	-
21. Trinsing	-	-	-
22. Sei. Rahayu II (Km.52)	-	-	-
23. Beringin Raya (Km.54)	-	-	-
24. Pandran Permai	-	-	-
25. Pandran Raya	-	-	-
26. Datai Nirui (Km.55)	-	-	-
27. Sikui	-	-	-
Jumlah	79	267	174

Sumber : Kepala desa / kelurahan



BAB 12
HARGA - HARGA

<http://barutkab.bps.go.id>

Tabel. 12.1
 Harga sembilan Bahan Pokok di pasar Pendopo dan Pasar Dermaga
 Kecamatan Teweh Tengah akhir tahun 2009

No.	Jenis Barang	Harga/Kg	
		Psr. Pendopo	Psr. Dermaga
1	2	3	4
1.	Beras kualitas menengah	7.500	7.500
2.	Gula Pasir	11.000	11.000
3.	Minyak botol Bimoli	12.000	12.000
4.	Minyak tanah	5.000	5.000
5.	Tepung terigu	8.000	8.000
6.	Sabun Batangan/Sunlight	3.500	3.000
7.	Kain Kaci	16.500	16.000
8.	Ikan Kering	60.000	55.000
9.	Garam Yodium	2500	2.500

Sumber : Pasar Pendopo dan Pasar Dermaga