

# KECAMATAN PAGERUYUNG DALAM ANGKA 2020



**BADAN PUSAT STATISTIK  
KABUPATEN KENDAL**

# KECAMATAN PAGERUYUNG DALAM ANGKA 2020



---

**PAGERUYUNG DALAM ANGKA 2019**  
**PAGERUYUNG IN FIGURES 2019**

ISSN : -

Nomor Publikasi/ *Publication Number* : 33240.2010

Nomor Katalog BPS/ *Catalog Number of BPS* : 1102001.3324030

Ukuran Buku/ *Book Size* : 21 x 15 cm


Jumlah Halaman/ *Number of Page* : xi + 136 Halaman/ Pages

Naskah/ *Manuscript* :  
Koordinator Statistik Kecamatan Pageruyung  
*District Statistical Officer Pageruyung*

Diterbitkan Oleh/ *Published By* :  
BPS Kabupaten Kendal

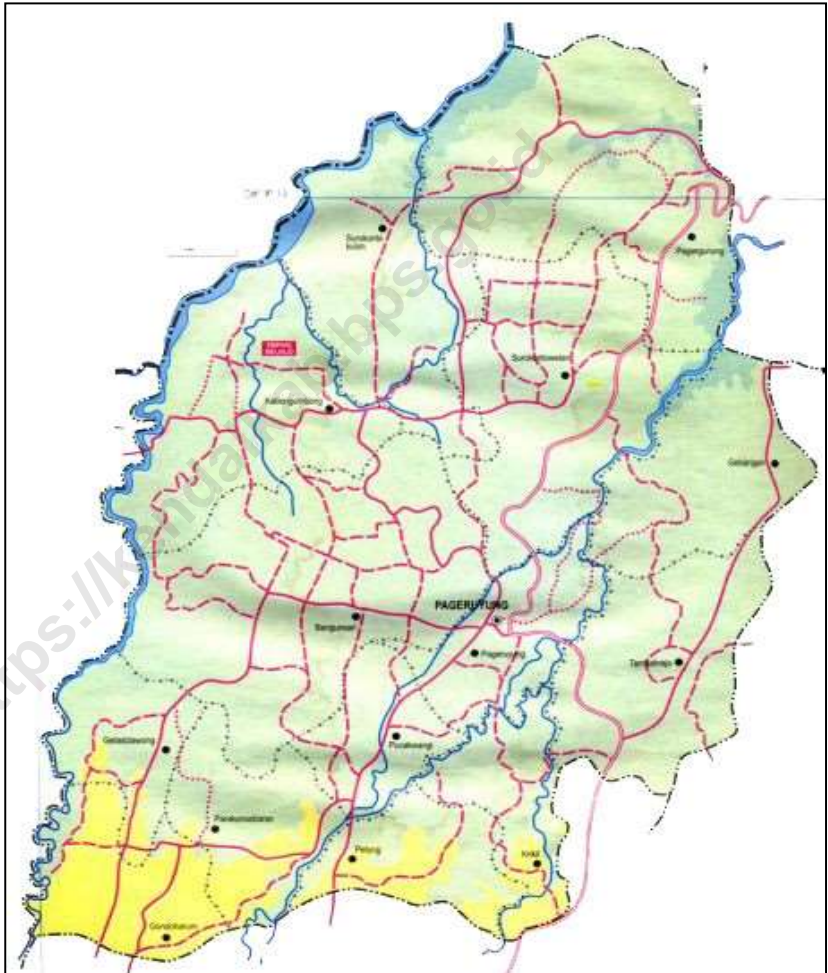
Dilarang mengumumkan, mendistribusikan, mengomunikasikan, dan/atau menggandakan sebagian atau seluruh isi buku ini untuk tujuan komersial tanpa izin tertulis dari Badan Pusat Statistik

---



---

**PETA WILAYAH  
KECAMATAN PAGERUYUNG  
Map of PAGERUYUNG**



---

## KATA SAMBUTAN

**Assalamu'alaikum Wr.Wb..**

Alhamdulillah, segala puji bagi Allah SWT akhirnya buku *KECAMATAN PAGERUYUNG DALAM ANGKA 2020* ini dapat terbit sesuai jadwal. Ucapan terima kasih yang tak terhingga Saya ucapkan kepada Koordinator Statistik Kecamatan Pageruyung yang telah berupaya maksimal menyusun buku ini.

Buku ini merupakan sumber data dan informasi yang sangat penting dalam perencanaan pembangunan, utamanya yang berkaitan dengan kondisi sosial, ekonomi, dan berbagai hal lainnya.

Semoga buku ini dapat dijadikan sumber data dan informasi dalam pelaksanaan tugas baik di bidang pemerintahan, pembangunan, maupun kemasyarakatan di era sekarang ini.

Akhirnya, semoga buku ini benar-benar dapat dimanfaatkan oleh semua pihak, dalam rangka lebih memacu perkembangan pembangunan di Kecamatan Pageruyung.

**Wassalamu'alaikum Wr. Wb.**

Kendal, September 2020  
**Kepala BPS Kabupaten Kendal,**



**Dra. UMMI HASTUTI, M.Si**  
**NIP. 19660424 199403 2 003**

---

## KATA PENGANTAR

Publikasi Kecamatan Pageruyung Dalam Angka 2020 merupakan publikasi yang diterbitkan oleh Badan Pusat Statistik Kabupaten Kendal. Publikasi ini berisi berbagai data dan informasi terpilih seputar Kecamatan Pageruyung untuk membantu pengguna data memahami perkembangan pembangunan serta potensi yang ada di Kecamatan Pageruyung.

Publikasi Kecamatan Pageruyung Dalam Angka 2020 merupakan publikasi yang terbit secara rutin setiap tahun. Analisis yang disajikan berupa analisis sederhana.

Semoga publikasi ini bermanfaat bagi para pengguna data sekaligus dapat memperkaya akan kebutuhan data statistik di Kecamatan Pageruyung.

Akhirnya, Saya ucapkan terima kasih yang sebesar-besarnya kepada semua pihak yang telah membantu dalam penerbitan publikasi ini. Saran yang konstruktif sangat kami harapkan demi perbaikan publikasi di masa yang akan datang.

Pageruyung, September 2020  
Koordinator Statistik Kecamatan  
Pageruyung



**ANDY TRI ASTANTO, A.Md**  
**NIP. 19830816 201101 1 009**

---

## DAFTAR ISI

	Halaman
Bab I Geografis .....	1
Bab II Pemerintahan .....	16
Bab III Kependudukan .....	27
Bab IV Sosial .....	46
Bab V Pertanian .....	110
Bab VI Keuangan .....	125

---

## DAFTAR TABEL

	Halaman
<b>BAB I. GEOGRAFIS</b>	
Tabel 1.1.	Letak Geografis Wilayah Kecamatan Pageruyung 3
Tabel 1.2.	Luas Wilayah Menurut Desa Tahun 2019 4
Tabel 1.3.	Jarak Kantor Desa ke Ibu Kota Kecamatan Pageruyung Tahun 2019 5
Tabel 1.4.	Luas Wilayah Kecamatan Pageruyung Menurut Jenis Penggunaan Tahun 2019 6
Tabel 1.5.	Luas Lahan Sawah Menurut Desa dan Jenis Pengairannya (Hektar) Tahun 2019 7
Tabel 1.6.	Luas Lahan Bukan Sawah Menurut Desa dan Jenisnya (Hektar) Tahun 2019 9
Tabel 1.7.	Luas Lahan Bukan Pertanian Menurut Desa dan Jenisnya (Hektar) Tahun 2019 12
Tabel 1.8.	Banyaknya Hari Hujan Menurut Bulan Tahun 2016 - 2019 13
Tabel 1.9.	Banyaknya Curah Hujan Menurut Bulan Tahun 2016 - 2019 14
<b>BAB II. PEMERINTAHAN</b>	
Tabel 2.1.	Banyaknya Dusun/Dukuh, Rukun Warga (RW), dan Rukun Tetangga (RT) Menurut Desa Tahun 2019 18
Tabel 2.2.	Banyaknya Balai Desa dan Kantor Desa Tahun 2019 19
Tabel 2.3.	Banyaknya Perangkat Desa Menurut Desa Tahun 2019 20
Tabel 2.4.	Banyaknya Surat Pemberitahuan Pajak Terutang (SPPT) Menurut Desa Tahun 2017 - 2019 24
Tabel 2.5.	Pemasukan Pajak Bumi dan Bangunan (PBB) Menurut Desa Tahun 2017 - 2019 25
<b>BAB III. KEPENDUDUKAN</b>	
Tabel 3.1.	Jumlah Penduduk Menurut Jenis Kelamin Tahun 2008-2019 29



---

	Halaman	
Tabel 3.2.	Jumlah Penduduk Menurut Jenis Kelamin dan Sex Rasio Dirinci Per Desa Tahun 2019	30
Tabel 3.3.	Jumlah Penduduk, Rumah Tangga, dan Rata - rata Anggota Rumah Tangga Menurut Desa Tahun 2019	31
Tabel 3.4.	Luas Wilayah, Jumlah Penduduk, dan Kepadatan Penduduk Menurut Desa Tahun 2019	32
Tabel 3.5.	Laju Pertumbuhan Penduduk Menurut Desa Tahun 2018 - 2019	33
Tabel 3.6.	Jumlah Penduduk Menurut Kelompok Umur dan Jenis Kelamin Tahun 2019	34
Tabel 3.7.	Jumlah Penduduk Menurut Kelompok Umur dan Jenis Kelamin Tahun 2019	35
Tabel 3.8.	Jumlah Penduduk Menurut Kelompok Umur dan Jenis Kelamin Tahun 2019	36
Tabel 3.9.	Banyaknya Akseptor KB Aktif Menurut Desa dan Jenis Kontrasepsi Tahun 2019	37
Tabel 3.10.	Banyaknya Pemeluk Agama Menurut Desa Tahun 2019	40
Tabel 3.11.	Banyaknya Tempat Ibadah Menurut Desa Tahun 2019	42
Tabel 3.12.	Banyaknya Calon Jamaah Haji Menurut Desa Tahun 2017 - 2019	43
Tabel 3.13.	Banyaknya Nikah, Talak, Cerai, dan Rujuk Menurut Desa Tahun 2019	44
<b>BAB IV. SOSIAL</b>		
Tabel 4.1.	Rasio Murid – Sekolah dan Rasio Murid - Guru Taman Kanak-Kanak (TK) Menurut Desa Tahun 2019	48
Tabel 4.2.	Rasio Murid – Sekolah dan Rasio Murid - Guru Sekolah Dasar Negeri (SDN) Menurut Desa Tahun 2019	49
Tabel 4.3.	Rasio Murid – Sekolah dan Rasio Murid - Guru Sekolah Dasar (SD) Swasta Menurut Desa Tahun 2019	50
Tabel 4.4.	Rasio Murid – Sekolah dan Rasio Murid - Guru Madrasah Ibtidaiyah (MI) Menurut Desa Tahun 2019	51

---

		Halaman
Tabel 4.5.	Rasio Murid – Sekolah dan Rasio Murid - Guru Sekolah Menengah Pertama Negeri Menurut Desa Tahun 2019	52
Tabel 4.6.	Rasio Murid – Sekolah dan Rasio Murid - Guru Sekolah Menengah Pertama Swasta Menurut Desa Tahun 2019	53
Tabel 4.7.	Rasio Murid – Sekolah dan Rasio Murid - Guru Madrasah Tsanawiyah (MTS) Menurut Desa Tahun 2019	54
Tabel 4.8.	Rasio Murid – Sekolah dan Rasio Murid - Guru Sekolah Menengah Atas Negeri(SMAN) Menurut Desa Tahun 2019	55
Tabel 4.9.	Rasio Murid – Sekolah dan Rasio Murid - Guru Sekolah Menengah Atas (SMA) Swasta Menurut Desa Tahun 2019	56
Tabel 4.10.	Rasio Murid – Sekolah dan Rasio Murid - Guru Sekolah Menengah Kejuruan Negeri (SMKN) Menurut Desa Tahun 2019	57
Tabel 4.11.	Rasio Murid – Sekolah dan Rasio Murid - Guru Sekolah Menengah Kejuruan (SMK) Swasta Menurut Desa Tahun 2019	58
Tabel 4.12.	Rasio Murid – Sekolah dan Rasio Murid - Guru Madrasah Aliyah (MA) Menurut Desa Tahun 2019	59
Tabel 4.13.	Banyaknya Sekolah Dasar (SD) Menurut Desa Di Kecamatan Pageruyung, 2019	60
Tabel 4.14.	Banyaknya Madrasah Ibtidaiyah (MI) Menurut Desa Di Kecamatan Pageruyung, 2019	61
Tabel 4.15.	Banyaknya Sekolah Menengah Pertama (SMP) Menurut Desa Di Kecamatan Pageruyung, 2019	62
Tabel 4.16.	Banyaknya Sekolah Madrasah Tsanawiyah (MTs) Menurut Desa Di Kecamatan Pageruyung, 2019	63
Tabel 4.17.	Banyaknya Sekolah Menengah Atas (SMA) Menurut Desa Di Kecamatan Pageruyung, 2019	64
Tabel 4.18.	Banyaknya Sekolah Madrasah Aliyah (MA) Menurut Desa Di Kecamatan Pageruyung, 2019	65
Tabel 4.19.	Banyaknya Sekolah Menengah Kejuruan (SMK) Menurut Desa Di Kecamatan Pageruyung, 2019	66

---

		Halaman
Tabel 4.20.	Banyaknya Akademi/Perguruan Tinggi Menurut Desa Di Kecamatan Pageruyung, 2019	67
Tabel 4.21.	Kemudahan Untuk Mencapai Sarana Pendidikan Terdekat Bagi Desa Yang Tidak Ada Sarana Pendidikan Menurut Desa dan Jenjang Pendidikan Di Kecamatan Pageruyung, 2019	68
Tabel 4.22.	Banyaknya Tenaga Kesehatan Menurut Desa Tahun 2019	70
Tabel 4.23.	Banyaknya Fasilitas Kesehatan Menurut Desa Tahun 2019	71
Tabel 4.24.	Banyaknya Sarana Kesehatan Menurut Desa dan Jenis Sarana Kesehatan Di Kecamatan Pageruyung, 2019	74
Tabel 4.25.	Kemudahan Mencapai Sarana Kesehatan Terdekat Bagi Desa Yang Tidak Ada Sarana Kesehatan Menurut Desa dan Jenis Sarana Kesehatan di Kecamatan Pageruyung, 2019	76
Tabel 4.26.	Banyaknya Keluarga Menurut Desa dan Jenis Tahapan Tahun 2019	78
Tabel 4.27.	Banyaknya Penderita Cacat Menurut Desa dan Jenis Cacat Tahun 2019	79
Tabel 4.28.	Banyaknya Penyandang Sosial Menurut Desa dan Jenis Penyandang Sosial Tahun 2019	81
Tabel 4.29.	Banyaknya Lapangan Olahraga Menurut Desa Tahun 2019	83
Tabel 4.30.	Jumlah Bantuan Program Keluarga Harapan (PKH) Tahap I Menurut Desa Tahun 2019	84
Tabel 4.31.	Banyaknya Lapangan Olahraga Menurut Desa Tahun 2019	85
Tabel 4.32.	Jumlah Bantuan Program Keluarga Harapan (PKH) Tahap I Menurut Desa Tahun 2019	86
Tabel 4.33.	Jumlah Bantuan Program Keluarga Harapan (PKH) Tahap IV Menurut Desa Tahun 2019 Per Desa Tahun Anggaran 2019	87
Tabel 4.34.	Banyaknya Rumah Tangga Sasaran Hasil Pendataan	88

---

		Halaman
Tabel 4.35.	Jumlah Penerima Program Raskin Tahun 2017 - 2019	89
Tabel 4.36.	Banyaknya Keluarga Menurut Desa dan Jenis Pengguna Listrik Di Kecamatan Pageruyung, 2019	90
Tabel 4.37.	Banyaknya Penderita Gizi Buruk Menurut Desa Di Kecamatan Pageruyung, 2017 dan 2018	91
Tabel 4.38.	Banyaknya Kejadian Bencana Alam Menurut Desa dan Jenis Bencana Alam di Kecamatan Pageruyung, 2018	92
Tabel 4.39.	Banyaknya Korban Jiwa Akibat Bencana Alam Menurut Desa dan Jenis Bencana Alam Di Kecamatan Pageruyung, 2018	95
Tabel 4.40.	Keberadaan Fasilitas/Upaya Antisipasi/Mitigasi Bencana Alam Menurut Desa Di Kecamatan Pageruyung, 2019	98
Tabel 4.41.	Jumlah Menara dan Operator Layanan Komunikasi Telepon Seluler Serta Kondisi Sinyal Telepon Seluler Menurut Desa di Kecamatan Pageruyung, 2019	100
Tabel 4.42.	Sarana Transportasi Antar Desa Menurut Desa Di Kecamatan Pageruyung, 2019	101
Tabel 4.43.	Kondisi Jalan Darat Antar Desa Menurut Desa Di Kecamatan Pageruyung, 2019	102
Tabel 4.44.	Keberadaan Kantor Pos/Pos Pembantu/Rumah Pos dan Perusahaan/Agen Jasa Expedisi Swasta Menurut Desa Di Kecamatan Pageruyung, 2019	103
Tabel 4.45.	Banyaknya Desa Menurut Keberadaan Penerangan Jalan Utama Desa Di Kecamatan Pageruyung, 2014, 2018 dan 2019	104
Tabel 4.46.	Banyaknya Desa Menurut Jenis Bahan Bakar untuk Memasak Yang Digunakan Oleh Sebagian Besar Keluarga Di Kecamatan Pageruyung, 2014, 2018 dan 2019	105
Tabel 4.47.	Banyaknya Desa Menurut Sumber Air Minum Sebagian Besar Keluarga Di Kecamatan Pageruyung 2014, 2018 dan 2019	106
Tabel 4.48.	Banyaknya Desa Menurut Penggunaan Fasilitas Buang Air Besar Sebagian Besar Keluarga Di Kecamatan Pageruyung, 2014, 2018 dan 2019	107

---

	Halaman
Tabel 4.49. Banyaknya Desa Yang Memiliki Kelompok Kegiatan Olahraga Menurut Jenis Olahraga dan Ketersediaan Fasilitas/Lapangan Olahraga di Kecamatan Pageruyung, 2019	108

## **BAB V. PERTANIAN**

Tabel 5.1. Produksi Tanaman Pangan Tahun 2019 (Dalam Ton)	112
Tabel 5.2. Jumlah Rumah Tangga Usaha Tanaman Padi dan Palawija menurut Jenis Tanaman, ST2013	114
Tabel 5.3. Luas Panen dan Produksi Tanaman Hortikultura Semusim Menurut Komoditas Tahun 2015	115
Tabel 5.4. Produksi Tanaman Hortikultura Tahunan Menurut Komoditas Tahun 2019	116
Tabel 5.5. Luas Areal dan Produksi Tanaman Perkebunan Menurut Komoditas Tahun 2019	117
Tabel 5.6. Produksi dan Nilai Produksi Perikanan Menurut Komoditas Tahun 2019	118
Tabel 5.7. Banyaknya Unggas Menurut Desa Tahun 2019	119
Tabel 5.8. Banyaknya Ternak Menurut Desa dan Jenis Ternak Tahun 2019	121
Tabel 5.9. Banyaknya Embung Desa Menurut Desa di Kecamatan Pageruyung, 2018 dan 2019	123

## **BAB VI. KEUANGAN**

Tabel 6.1. Banyaknya Bank Menurut Desa Tahun 2019	127
Tabel 6.2. Banyaknya Lembaga Keuangan Bukan Bank Menurut Desa Tahun 2019	128
Tabel 6.3. Banyaknya Pasar Menurut Desa Tahun 2019	129
Tabel 6.4. Jumlah Dana Desa Yang Bersumber Dari APBN Dirinci Per Desa Tahun Anggaran 2019 Desa Tahun 2019	130
Tabel 6.5. Banyaknya Sarana dan Prasarana Ekonomi Menurut Desa dan Jenisnya di Kecamatan Pageruyung, 2019	131

---

		Halaman
Tabel 6.6.	Banyaknya Sarana Lembaga Keuangan Yang Beroperasi Menurut Desa dan Jenisnya di Kecamatan Pageruyung, 2019	134
Tabel 6.7.	Banyaknya Koperasi Yang Masih Aktif Menurut Desa dan Jenisnya Koperasi di Kecamatan Pageruyung, 2019	135

<https://kendalkab.bps.go.id>

---

## **DAFTAR GRAFIK**

Grafik 1.	Perbandingan Luas Wilayah Kecamatan Pageruyung Menurut Jenis Penggunaan Tahun 2019	
Grafik 2.	Banyaknya Perangkat Desa Tahun 2019	26
Grafik 3.	Penduduk Kecamatan Pageruyung Menurut Kelompok Umur dan Jenis Kelamin Tahun 2019	45
Grafik 4.	Perbandingan Jumlah Murid di Kecamatan Pageruyung Tahun 2019	109
Grafik 5.	Jumlah Ternak Menurut Jenisnya Tahun 2019	124
Grafik 6.	Jumlah Dana Desa Menurut Desa Tahun 2019 (Ribu Rupiah)	136

<https://kendalkab.bps.go.id>

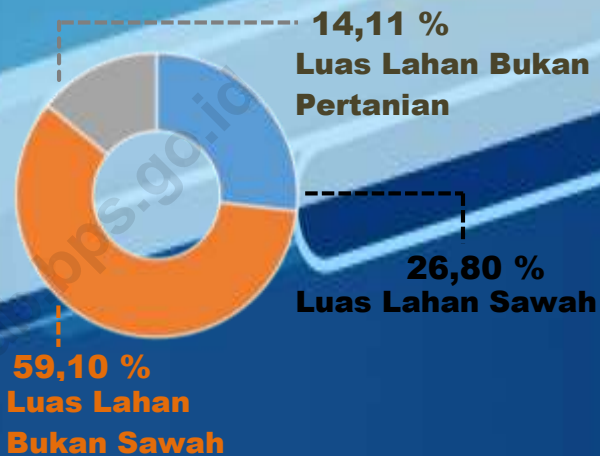
---

# BAB 1

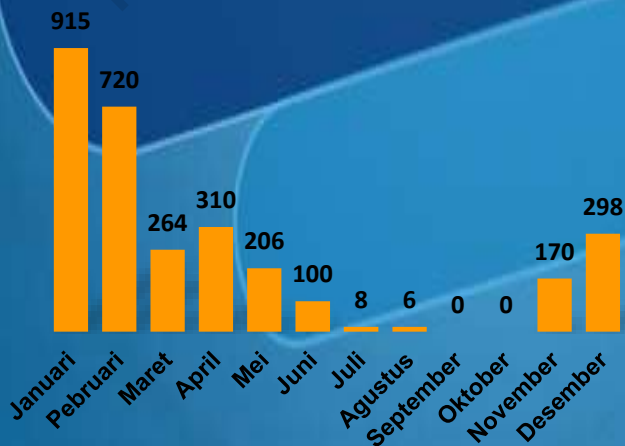
## GEOGRAFI DAN IKLIM

### LUAS KECAMATAN PAGERRUYUNG

**51,44  
Km<sup>2</sup>**



### Curah Hujan Menurut Bulan Tahun 2020



**Rata-Rata  
Hari Hujan Tahun  
2019 Adalah  
11 Hari**



---

## BAB I. GEOGRAFIS

Kecamatan Pageruyung merupakan satu dari 20 kecamatan di Kabupaten Kendal Propinsi Jawa Tengah, dengan wilayah sebelah Utara berbatasan dengan Kecamatan Weleri, sebelah Selatan berbatasan dengan Kecamatan Sukorejo, sebelah Barat berbatasan dengan Kecamatan Plantungan dan sebelah Timur berbatasan dengan Kecamatan Patean, dengan ketinggian tanah antara 250 sampai dengan 600 meter di atas permukaan laut.

Luas wilayah Kecamatan Pageruyung mencapai 51,44 Km<sup>2</sup> dengan sebagian besar wilayahnya digunakan sebagai lahan pertanian bukan sawah yang berupa tegal/kebun, perkebunan, padang penggembalaan, hutan negara, dan kolam/ tebat/ empang yaitu mencapai 30,4 Km<sup>2</sup> (59,10%), selebihnya untuk lahan sawah sebesar 13,78 Km<sup>2</sup> (26,8%) dan lahan bukan pertanian sebesar 7,26 Km<sup>2</sup> (14,11%).

Apabila dilihat menurut luas wilayah desa, desa terluas di Kecamatan Pageruyung adalah Desa Bangunsari dengan luas wilayah sebesar 7,42 Km<sup>2</sup> (14,42 persen dari luas wilayah Kec. Pageruyung), sementara desa dengan luas terkecil adalah Desa Petung dengan luas hanya sebesar 1,48 Km<sup>2</sup> (2,88 persen dari luas wilayah Kecamatan Pageruyung). Menurut jarak kantor desa ke ibu kota Kecamatan Pageruyung, Desa Pagergunung merupakan desa terjauh dengan jarak mencapai 8 Km sedangkan desa terdekat adalah Desa Pageruyung yang merupakan desa tempat ibukota Kecamatan Pageruyung.

Rata-rata curah hujan di wilayah Kecamatan Pageruyung tahun 2019 sekitar 250 mm dengan rata-rata hari hujan sebanyak 11 hari.

**Tabel 1.1. Letak Geografis Wilayah Kecamatan Pageruyung**

Letak dan Luas		Uraian
(1)		(2)
1.	Letak	6'59 – 7'04 LS 110'00 - 110'04 BT
2.	Luas	51,44 Km <sup>2</sup>
3.	Letak Di Atas Permukaan Laut	250 - 600 meter dpl
4.	Batas Wilayah	
	Sebelah Utara	: Kecamatan Weleri
	Sebelah Selatan	: Kecamatan Sukorejo
	Sebelah Timur	: Kecamatan Patean
	Sebelah Barat	: Kecamatan Plantungan

Sumber data: Kantor Kecamatan Pageruyung

**Tabel 1.2. Luas Wilayah Menurut Desa Tahun 2019**

<b>Desa/Kelurahan</b>	<b>Luas Wilayah (Km<sup>2</sup>)</b>	<b>Persentase (%)</b>
(1)	(2)	(3)
01. Gondoharum	2.16	4.20
02. GetasBlawong	1.89	3.67
03. ParakanSebaran	2.21	4.30
04. Petung	1.48	2.88
05. Krikil	2.25	4.37
06. Pucakwangi	1.90	3.69
07. Pageruyung	2.12	4.12
08. Tambahrejo	3.10	6.03
09. Gebangan	4.74	9.21
10. SurokontoWetan	6.46	12.56
11. Bangunsari	7.42	14.42
12. KebonGembong	5.13	9.97
13. SurokontoKulon	4.30	8.36
14. Pagergunung	6.28	12.21
Jumlah	51.44	100.00

Sumber data: Kantor Kecamatan Pageruyung

**Tabel 1.3. Jarak Kantor Desa ke Ibu Kota Kecamatan Pageruyung Tahun 2019**

<b>Desa/Kelurahan</b>	<b>Jarak (Km)</b>
(1)	(2)
01. Gondoharum	7.00
02. GetasBlawong	6.00
03. ParakanSebaran	3.50
04. Petung	2.50
05. Krikil	2.50
06. Pucakwangi	1.50
07. Pageruyung	0.00
08. Tambahrejo	2.00
09. Gebangan	5.00
10. SurokontoWetan	4.00
11. Bangunsari	3.00
12. KebonGembong	5.00
13. SurokontoKulon	6.00
14. Pagergunung	8.00

Sumber data: Kantor Kecamatan Pageruyung

Tabel 1.4. Luas Wilayah Kecamatan Pageruyung Menurut Jenis Penggunaan Tahun 2019

Jenis Penggunaan	Luas (Km <sup>2</sup> )	Persentase (%)
(1)	(2)	(3)
1. Lahan Sawah	13.78	26.80
2. Lahan Bukan Sawah	30.40	59.10
3. Lahan Bukan Pertanian	7.26	14.11
Jumlah	51.44	100.00

Sumber data: Statistik Kecamatan Pageruyung

**Tabel 1.5. Luas Lahan Sawah Menurut Desa dan Jenis Pengairannya (Hektar) Tahun 2019**

Desa/Kelurahan	Lahan Sawah Irigasi			
	Irigasi Teknis	Irigasi Setengah Teknis	Irigasi Sederhana	Irigasi Desa
(1)	(2)	(3)	(4)	(5)
01. Gondoharum	0.00	17.00	98.00	0.00
02. GetasBlawong	0.00	70.00	11.00	0.00
03. ParakanSebaran	0.00	0.00	146.00	0.00
04. Petung	0.00	0.00	87.00	0.00
05. Krikil	0.00	0.00	129.00	0.00
06. Pucakwangi	0.00	0.00	129.00	0.00
07. Pageruyung	0.00	0.00	95.00	0.00
08. Tambahrejo	0.00	0.00	116.55	0.00
09. Gebangan	0.00	0.00	60.00	0.00
10. SurokontoWetan	103.00	0.00	0.00	0.00
11. Bangunsari	0.80	37.00	112.00	0.00
12. KebonGembong	0.00	0.00	83.50	0.00
13. SurokontoKulon	45.00	0.00	11.00	0.00
14. Pagergunung	0.00	0.00	27.64	0.00
<b>Jumlah</b>	<b>148.80</b>	<b>124.00</b>	<b>1,105.69</b>	<b>0.00</b>

Sumber data: Statistik Kecamatan Pageruyung

**Tabel 1.5. Lanjutan**

(Ha)

Desa/Kelurahan	Tadah Hujan	Lahan Sawah Non Irigasi	
		Rawa Pasang Surut	Rawa Lebak
(1)	(6)	(7)	(8)
01. Gondoharum	0.00	0.00	0.00
02. GetasBlawong	0.00	0.00	0.00
03. ParakanSebaran	0.00	0.00	0.00
04. Petung	0.00	0.00	0.00
05. Krikil	0.00	0.00	0.00
06. Pucakwangi	0.00	0.00	0.00
07. Pageruyung	0.00	0.00	0.00
08. Tambahrejo	0.00	0.00	0.00
09. Gebangan	0.00	0.00	0.00
10. SurokontoWetan	0.00	0.00	0.00
11. Bangunsari	0.00	0.00	0.00
12. KebonGembong	0.00	0.00	0.00
13. SurokontoKulon	0.00	0.00	0.00
14. Pagergunung	0.00	0.00	0.00
Jumlah	0.00	0.00	0.00

Sumber data: Statistik Kecamatan Pageruyung

**Tabel 1.6. Luas Lahan Bukan Sawah Menurut Desa dan Jenisnya (Hektar) Tahun 2019**

Desa/Kelurahan	Lahan Pertanian Bukan Sawah		
	Tegal/Kebun	Ladang/Huma	Perkebunan
(1)	(2)	(3)	(4)
01. Gondoharum	45.00	0.00	0.00
02. GetasBlawong	82.00	0.00	0.00
03. ParakanSebaran	5.00	0.00	0.00
04. Petung	19.50	0.00	20.53
05. Krikil	58.00	0.00	17.03
06. Pucakwangi	32.00	0.00	0.00
07. Pageruyung	59.00	0.00	0.00
08. Tambahrejo	82.90	0.00	44.00
09. Gebangan	85.00	0.00	250.00
10. SurokontoWetan	204.20	0.00	125.22
11. Bangunsari	251.00	0.00	242.79
12. KebonGembong	284.30	0.00	51.06
13. SurokontoKulon	200.00	0.00	135.00
14. Pagergunung	250.20	0.00	287.28
<b>Jumlah</b>	<b>1,658.10</b>	<b>0.00</b>	<b>1,172.91</b>

Sumber data: Statistik Kecamatan Pageruyung



Tabel 1.6. Lanjutan

(Ha)

Desa/Kelurahan	Lahan Pertanian Bukan Sawah		
	Hutan Rakyat	Padang Penggembalaan	Hutan Negara
(1)	(5)	(6)	(7)
01. Gondoharum	0.00	0.00	0.00
02. GetasBlawong	0.00	0.00	0.00
03. ParakanSebaran	0.00	0.00	0.00
04. Petung	0.00	0.00	0.00
05. Krikil	0.00	0.00	0.00
06. Pucakwangi	0.00	0.00	0.00
07. Pageruyung	0.00	0.50	0.00
08. Tambahrejo	0.00	4.00	0.00
09. Gebangan	0.00	5.00	7.00
10. SurokontoWetan	0.00	0.00	125.70
11. Bangunsari	0.00	0.00	0.00
12. KebonGembong	0.00	0.00	0.00
13. SurokontoKulon	0.00	0.00	25.00
14. Pagergunung	0.00	0.00	38.90
Jumlah	0.00	9.50	196.60

Sumber data: Statistik Kecamatan Pageruyung

Tabel 1.6. Lanjutan

(Ha)

Desa/Kelurahan	Lahan Pertanian Bukan Sawah		
	Sementara Tidak Diusahakan	Kolam/ Tebat/ Empang	Lainnya
(1)	(8)	(9)	(10)
01. Gondoharum	0.00	0.00	0.00
02. GetasBlawong	0.00	0.00	0.00
03. ParakanSebaran	0.00	0.45	0.00
04. Petung	0.00	0.20	0.00
05. Krikil	0.00	0.00	0.00
06. Pucakwangi	0.00	0.15	0.00
07. Pageruyung	0.00	0.10	0.00
08. Tambahrejo	0.00	0.15	0.00
09. Gebangan	0.00	0.00	0.00
10. SurokontoWetan	0.00	0.66	0.00
11. Bangunsari	0.00	0.60	0.00
12. KebonGembong	0.00	0.40	0.00
13. SurokontoKulon	0.00	0.00	0.00
14. Pagergunung	0.00	0.04	0.00
Jumlah	0.00	2.75	0.00

Sumber data: Statistik Kecamatan Pageruyung

**Tabel 1.7. Luas Lahan Bukan Pertanian Menurut Desa dan Jenisnya (Hektar) Tahun 2019**

Desa/Kelurahan	Lahan Bukan Pertanian		
	Rumah, Bangunan	Rawa-Rawa	Lainnya
(1)	(2)	(3)	(4)
01. Gondoharum	52.00	0.00	4.00
02. GetasBlawong	25.00	0.00	1.00
03. ParakanSebaran	39.00	0.00	30.55
04. Petung	20.00	0.00	0.77
05. Krikil	16.00	0.00	4.97
06. Pucakwangi	28.82	0.00	0.03
07. Pageruyung	50.00	0.00	7.40
08. Tambahrejo	46.74	0.00	15.66
09. Gebangan	63.00	0.00	4.00
10. SurokontoWetan	54.13	0.00	33.09
11. Bangunsari	96.00	0.00	1.81
12. KebonGembong	87.33	0.00	6.41
13. SurokontoKulon	10.00	0.00	4.00
14. Pagergunung	22.08	0.00	1.86
Jumlah	610.10	0.00	115.55

Sumber data: Statistik Kecamatan Pageruyung

**Tabel 1.8. Banyaknya Hari Hujan Menurut Bulan Tahun 2017 - 2019**

(Hari)

<b>Bulan</b>	<b>2017</b>	<b>2018</b>	<b>2019</b>
(1)	(2)	(3)	(4)
01. Januari	30	30	28
02. Pebruari	20	24	23
03. Maret	16	20	20
04. April	16	18	20
05. Mei	7	8	9
06. Juni	5	6	5
07. Juli	3	4	4
08. Agustus	3	5	6
09. September	0	1	0
10. Oktober	0	0	0
11. November	8	3	4
12. Desember	18	14	15
Kecamatan Pageruyung	10	11	11

Sumber data: Pengairan Ranting Kecamatan Sukorejo

**Tabel 1.9. Banyaknya Curah Hujan Menurut Bulan Tahun 2017 - 2019**

(mm)

Bulan	2017	2018	2019
(1)	(2)	(3)	(4)
01. Januari	920	910	915
02. Pebruari	730	700	720
03. Maret	266	268	264
04. April	340	305	310
05. Mei	206	206	206
06. Juni	98	98	100
07. Juli	15	15	8
08. Agustus	15	15	6
09. September	0	0	0
10. Oktober	0	0	0
11. November	172	165	170
12. Desember	318	297	298
Kecamatan Pageruyung	174	257	250

Sumber data: Pengairan Ranting Kecamatan Sukorejo

**Grafik 1.** Perbandingan Luas Wilayah Kecamatan Pageruyung Menurut Jenis Penggunaan Tahun 2019



# BAB 2 PEMERINTAHAN

14

JUMLAH DESA

75

JUMLAH DUSUN

75

JUMLAH RW

275

JUMLAH RT

## Jumlah Surat Pemberitahuan Pajak Terutang (SPPT) Tahun 2017 - 2019

2019

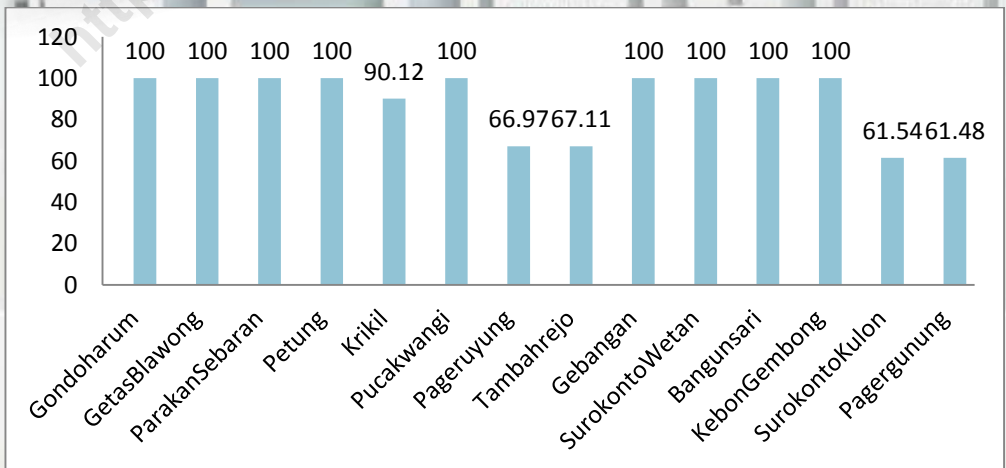
26.778

2018

26.561

2017

25.872



---

## BAB II. PEMERINTAHAN

Secara administrasi, Kecamatan Pageruyung terbagi menjadi 14 (empat belas) desa dengan jumlah dusun/dukuh sebanyak 75 dusun. Jumlah Rukun Warga sebanyak 75 RW dan jumlah Rukun Tetangga sebanyak 275 RT.

Jumlah aparat pemerintah desa di wilayah Kecamatan Pageruyung pada tahun 2019 tercatat mencapai 156 orang yang terdiri dari 14 kepala desa, 14 sekdes, 14 kaur umum, 14 kaur keuangan, 14 kaur pemerintahan, 17 modin, 8 bayan tani, 2 ulu-ulu, 9 jagabaya, 53 kepala dusun (kamituwo), dan 12 kebayan. Dari 14 desa yang ada, masih terdapat 1 desa yang tidak memiliki kepala desa yaitu Desa Surokonto Kulon.

Banyaknya Surat Pemberitahuan Pajak Terutang (SPPT) tahun 2019 sebanyak 26.778 lembar, mengalami kenaikan sebesar 0,81 persen dibanding tahun 2018 yang berjumlah 26.561 lembar. Sementara itu, jumlah pendapatan Pajak Bumi dan Bangunan (PBB) tahun 2019 dari 14 desa sebanyak 665,8 juta rupiah. Pendapatan pajak tersebut berasal dari sekitar 87,52 persen wajib pajak dengan total target penerimaan pajak sebesar 760,78 juta rupiah. Realisasi pajak tersebut naik dibandingkan tahun lalu yang hanya sebesar 87,52 persen.

Desa dengan realisasi pajak mencapai 100 persen yaitu Desa Gondoharum, Desa Getas Blawong, Desa Parakan Sebaran, Desa Petung, Desa Pucak Wangi dan Desa KebonGembong. Sementara Desa Tambahejo merupakan desa dengan realisasi pajak terendah yaitu hanya sebesar 61,11 persen.



**Tabel 2.1. Banyaknya Dusun/Dukuh, Rukun Warga (RW), dan Rukun Tetangga (RT) Menurut Desa Tahun 2019**

Desa/Kelurahan		Dusun/ Dukuh	Rukun Warga (RW)	Rukun Tetangga (RT)
(1)		(2)	(3)	(4)
01.	Gondoharum	5	3	21
02.	GetasBlawong	5	5	13
03.	ParakanSebaran	5	5	20
04.	Petung	3	5	10
05.	Krikil	5	5	19
06.	Pucakwangi	3	5	22
07.	Pageruyung	6	6	19
08.	Tambahrejo	5	5	19
09.	Gebangan	5	5	17
10.	SurokontoWetan	5	5	17
11.	Bangunsari	14	7	40
12.	KebonGembong	7	8	29
13.	SurokontoKulon	4	7	15
14.	Pagergunung	3	4	14
Jumlah	2019	75	75	275
	2018	75	75	275
	2017	75	75	275

Sumber data: Monografi Desa

**Tabel 2.2. Banyaknya Balai Desa dan Kantor Desa Tahun 2019**

Desa/Kelurahan		Balai Desa	Kantor Desa
(1)		(2)	(3)
01.	Gondoharum	1	1
02.	GetasBlawong	1	1
03.	ParakanSebaran	1	1
04.	Petung	1	1
05.	Krikil	1	1
06.	Pucakwangi	1	1
07.	Pageruyung	1	1
08.	Tambahrejo	1	1
09.	Gebangan	1	1
10.	SurokontoWetan	1	1
11.	Bangunsari	1	1
12.	KebonGembong	1	1
13.	SurokontoKulon	1	1
14.	Pagergunung	1	1
Jumlah	2019	14	14
	2018	14	14
	2017	14	14

Sumber data: Monografi Desa

**Tabel 2.3. Banyaknya Perangkat Desa Menurut Desa Tahun 2019**

Desa/Kelurahan		Kepala Desa	Sekretaris Desa	Kaur Umum
(1)		(2)	(3)	(4)
01.	Gondoharum	1	1	1
02.	GetasBlawong	1	1	1
03.	ParakanSebaran	1	1	1
04.	Petung	1	1	1
05.	Krikil	1	1	1
06.	Pucakwangi	1	1	1
07.	Pageruyung	1	1	1
08.	Tambahrejo	1	1	1
09.	Gebangan	1	1	1
10.	SurokontoWetan	1	1	1
11.	Bangunsari	1	1	1
12.	KebonGembong	1	1	1
13.	SurokontoKulon	1	1	1
14.	Pagergunung	1	1	1
Jumlah	2019	14	14	14
	2018	13	10	11
	2017	14	10	10

Sumber data: Kantor Kecamatan Pageruyung

**Tabel 2.3. Lanjutan**

Desa/Kelurahan		Kaur Keuangan	Kaur Pemerintahan (Bekel)	Modin
(1)		(5)	(6)	(7)
01.	Gondoharum	1	1	1
02.	GetasBlawong	1	1	1
03.	ParakanSebaran	1	1	2
04.	Petung	1	1	1
05.	Krikil	1	1	1
06.	Pucakwangi	1	1	1
07.	Pageruyung	1	1	1
08.	Tambahrejo	1	1	1
09.	Gebangan	1	1	1
10.	SurokontoWetan	1	1	1
11.	Bangunsari	1	1	3
12.	KebonGembong	1	1	1
13.	SurokontoKulon	1	1	1
14.	Pagergunung	1	1	1
Jumlah	2019	14	14	17
	2018	11	10	17
	2017	8	10	17

Sumber data: Kantor Kecamatan Pageruyung

**Tabel 2.3. Lanjutan**

Desa/Kelurahan		Bayan Tani	Ulu-Ulu	Jagabaya (Kepetengan)
(1)		(8)	(9)	(10)
01.	Gondoharum	1	0	0
02.	GetasBlawong	1	0	1
03.	ParakanSebaran	1	0	0
04.	Petung	0	1	0
05.	Krikil	1	0	1
06.	Pucakwangi	1	0	0
07.	Pageruyung	0	0	1
08.	Tambahrejo	1	0	1
09.	Gebangan	0	0	0
10.	SurokontoWetan	1	0	1
11.	Bangunsari	1	0	2
12.	KebonGembong	0	0	1
13.	SurokontoKulon	0	0	1
14.	Pagergunung	0	1	1
Jumlah	2019	8	2	10
	2018	8	2	9
	2017	10	12	10

Sumber data: Kantor Kecamatan Pageruyung

**Tabel 2.3. Lanjutan**

Desa/Kelurahan		Kepala Dusun (Kamituwo)	Kebayan	Jumlah
(1)		(11)	(12)	(13)
01.	Gondoharum	3	1	11
02.	GetasBlawong	3	1	12
03.	ParakanSebaran	5	1	14
04.	Petung	2	1	10
05.	Krikil	1	1	10
06.	Pucakwangi	3	0	10
07.	Pageruyung	3	1	11
08.	Tambahrejo	5	1	14
09.	Gebangan	2	1	9
10.	SurokontoWetan	5	0	13
11.	Bangunsari	7	1	19
12.	KebonGembong	7	1	15
13.	SurokontoKulon	4	1	12
14.	Pagergunung	3	1	12
Jumlah	2019	53	12	172
	2018	53	12	156
	2017	54	10	165

Sumber data: Kantor Kecamatan Pageruyung

**Tabel 2.4. Banyaknya Surat Pemberitahuan Pajak Terutang (SPPT) Menurut Desa Tahun 2017 - 2019**

<b>Desa/Kelurahan</b>	<b>2017</b>	<b>2018</b>	<b>2019</b>
(1)	(2)	(3)	(4)
01. Gondoharum	2,132	2,360	2,366
02. GetasBlawong	2,342	2,159	2,179
03. ParakanSebaran	1,679	1,679	1,753
04. Petung	1,046	1,046	1,068
05. Krikil	1,665	1,676	1,685
06. Pucakwangi	1,921	1,921	1,923
07. Pageruyung	1,951	1,951	1,981
08. Tambahrejo	1,529	1,948	1,952
09. Gebangan	1,141	1,161	1,178
10. SurokontoWetan	1,579	1,596	1,597
11. Bangunsari	3,538	3,679	3,681
12. KebonGembong	2,917	2,952	2,980
13. SurokontoKulon	1,527	1,526	1,527
14. Pagergunung	905	907	908
<b>Jumlah</b>	<b>25,872</b>	<b>26,561</b>	<b>26,778</b>

Sumber data: Kantor Kecamatan Pageruyung

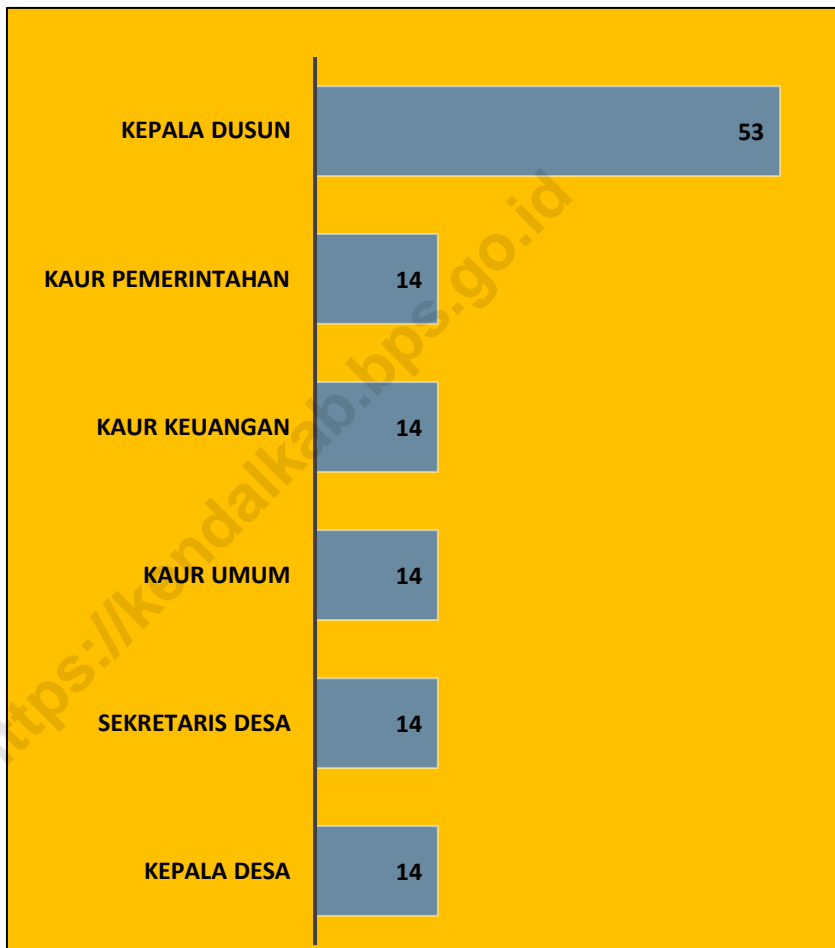
**Tabel 2.5. Pemasukan Pajak Bumi dan Bangunan (PBB) Menurut Desa Tahun 2017- 2019**

Desa/Kelurahan		Target (Rp. 000,-)	Pemasukan PBB (Rp. 000,-)	Persentase PBB (%)
(1)		(2)	(3)	(4)
01.	Gondoharum	50,896	50,896	100.00
02.	GetasBlawong	34,786	34,786	100.00
03.	ParakanSebaran	55,139	55,139	100.00
04.	Petung	26,699	26,699	100.00
05.	Krikil	36,145	32,575	90.12
06.	Pucakwangi	52,217	52,217	100.00
07.	Pageruyung	60,417	40,463	66.97
08.	Tambahrejo	61,029	40,959	67.11
09.	Gebangan	47,446	47,446	100.00
10.	SurokontoWetan	77,655	77,655	100.00
11.	Bangunsari	64,774	64,774	100.00
12.	KebonGembong	60,134	60,134	100.00
13.	SurokontoKulon	62,447	38,433	61.54
14.	Pagergunung	71,092	43,707	61.48
Jumlah	2019	760,876	665,883	87.52
	2018	560,338	415,938	74.23
	2017	570,378	488,801	85.70

Sumber data: Kantor Kecamatan Pageruyung



Grafik 2. Banyaknya Perangkat Desa Tahun 2019



# Kependudukan

Penduduk Kecamatan Pagerruyung Tahun 2019:

**35.227**



**18.071** **17.156**  
**Laki-Laki** **Perempuan**

**Rumah  
Tangga**

**Sex Ratio  
(L/P)**

**Kepadatan  
Penduduk  
(Jiwa/km<sup>2</sup>)**

**Rata-rata  
Anggota  
Rumah Tangga**



**7.044**



**105,36**




**685**



**5.00**

## Piramida Penduduk



Penduduk terbanyak berada  
pada kelompok umur 30 - 34  
tahun



**1.584** **1.504**

---

### BAB III. KEPENDUDUKAN

Jumlah penduduk Kecamatan Pageruyung tahun 2019 sebanyak 35.222 jiwa, terdiri dari 18.071 jiwa (51,32%) laki-laki dan 17.151 jiwa (48,68%) perempuan. Desa dengan jumlah penduduk terbesar adalah Desa Bangunsari yaitu mencapai 4.976 jiwa (14,57 persen dari total jumlah penduduk Kecamatan Pageruyung). Sementara itu, Desa Petung merupakan desa dengan jumlah penduduk terkecil di Kecamatan Pageruyung yaitu sebesar 1.371 jiwa (3,66 persen dari total jumlah penduduk Kecamatan Pageruyung).

Kepadatan penduduk di Kecamatan Pageruyung tahun 2019 sebesar 685 jiwa/km<sup>2</sup>, hal ini menunjukkan bahwa setiap 1 km<sup>2</sup> luas wilayah di Kecamatan Pageruyung dihuni oleh sekitar 685 jiwa. Kepadatan penduduk di Kecamatan Pageruyung selama tiga tahun terakhir mengalami tren yang fluktuatif, pada tahun 2016 sebesar 703 jiwa/km<sup>2</sup> naik menjadi 674 jiwa/km<sup>2</sup> pada tahun 2017 dan pada tahun 2018 naik menjadi 685 jiwa/km<sup>2</sup>. Desa terpadat di Kecamatan Pageruyung adalah Desa Pucakwangi dengan kepadatan penduduk sebesar 1.512 jiwa/km<sup>2</sup>, sedangkan Desa Pagergunung merupakan desa dengan kepadatan penduduk terkecil yaitu sebesar 278 jiwa/km<sup>2</sup>.

Piramida penduduk Kecamatan Pageruyung tahun 2019 cenderung berbentuk kerucut dengan struktur umur penduduk tergolong penduduk usia muda. Apabila dilihat menurut kelompok umur, penduduk terbesar berada pada kelompok umur 30 – 34 tahun yaitu sebesar 2.931 jiwa. Sedangkan jumlah penduduk terkecil berada pada kelompok umur 70 - 74 tahun yaitu sebesar 653 jiwa.

**Tabel 3.1. Jumlah Penduduk Menurut Jenis Kelamin Tahun 2009 - 2019**

Tahun	Laki-Laki	Perempuan	Jumlah
(1)	(2)	(3)	(4)
2008	17,309	17,544	34,853
2009	17,474	17,744	35,218
2010	17,702	17,907	35,609
2011	17,969	18,033	36,002
2012	17,158	16,809	33,967
2013	17,874	16,589	34,463
2014	17,311	16,471	33,782
2015	18,506	17,652	36,158
2016	17,798	16,883	34,681
2017	18,330	17,249	35,579
2018	18,071	17,151	35,222

*Keterangan: Data tahun 2007-2011 sumber data Statistik Kecamatan Pageruyung dan 2008-2018 data dari Dinas Kependudukan dan Catatan Sipil Kabupaten Kendal*

**Tabel 3.2. Jumlah Penduduk Menurut Jenis Kelamin dan Sex Rasio Dirinci Per Desa Tahun 2019**

Desa/Kelurahan		Laki-Laki	Perempuan	Jumlah	Sex Rasio
(1)		(2)	(3)	(4)	(5)
01.	Gondoharum	1,327	1,213	2,540	109.40
02.	GetasBlawong	1,002	854	1,856	117.33
03.	ParakanSebaran	1,228	1,151	2,379	106.69
04.	Petung	720	651	1,371	110.60
05.	Krikil	1,289	1,215	2,504	106.09
06.	Pucakwangi	1,465	1,407	2,872	104.12
07.	Pageruyung	1,421	1,410	2,831	100.78
08.	Tambahrejo	1,333	1,315	2,648	101.37
09.	Gebangan	1,073	1,068	2,141	100.47
10.	SurokontoWetan	1,084	1,024	2,108	105.86
11.	Bangunsari	2,543	2,433	4,976	104.52
12.	KebonGembong	1,783	1,636	3,419	108.99
13.	SurokontoKulon	947	883	1,830	107.25
14.	Pagergunung	856	891	1,747	96.07
Jumlah	2019	18,071	17,151	35,222	105.36
	2018	18,330	17,249	35,579	106.27
	2017	17,798	16,883	34,681	105.42

Sumber data: Dinas Kependudukan dan Catatan Sipil Kabupaten Kendal

**Tabel 3.3. Jumlah Penduduk, Rumah Tangga, dan Rata - Rata Anggota Rumah Tangga Menurut Desa Tahun 2019**

Desa/Kelurahan		Penduduk	Rumah Tangga	Rata-Rata Anggota Rumah Tangga
(1)		(2)	(3)	(4)
01.	Gondoharum	2,540	508	5.00
02.	GetasBlawong	1,856	371	5.00
03.	ParakanSebaran	2,379	476	5.00
04.	Petung	1,371	274	5.00
05.	Krikil	2,504	501	5.00
06.	Pucakwangi	2,872	574	5.00
07.	Pageruyung	2,831	566	5.00
08.	Tambahrejo	2,648	530	5.00
09.	Gebangan	2,141	428	5.00
10.	SurokontoWetan	2,108	422	5.00
11.	Bangunsari	4,976	995	5.00
12.	KebonGembong	3,419	684	5.00
13.	SurokontoKulon	1,830	366	5.00
14.	Pagergunung	1,747	349	5.00
Jumlah	2019	35,222	7,044	5.00
	2018	35,579	8,956	3.97
	2017	34,681	8,931	3.88

Sumber data: Dinas Kependudukan dan Catatan Sipil Kabupaten Kendal

**Tabel 3.4. Luas Wilayah, Jumlah Penduduk, dan Kepadatan Penduduk Menurut Desa Tahun 2019**

Desa/Kelurahan		Luas (Km <sup>2</sup> )	Penduduk (Jiwa)	Kepadatan Penduduk per Km <sup>2</sup>
(1)		(2)	(3)	(4)
01.	Gondoharum	2.16	2,540	1,176
02.	GetasBlawong	1.89	1,856	982
03.	ParakanSebaran	2.21	2,379	1,076
04.	Petung	1.48	1,371	926
05.	Krikil	2.25	2,504	1,113
06.	Pucakwangi	1.90	2,872	1,512
07.	Pageruyung	2.12	2,831	1,335
08.	Tambahrejo	3.10	2,648	854
09.	Gebangan	4.74	2,141	452
10.	SurokontoWetan	6.46	2,108	326
11.	Bangunsari	7.42	4,976	671
12.	KebonGembong	5.13	3,419	666
13.	SurokontoKulon	4.30	1,830	426
14.	Pagergunung	6.28	1,747	278
Jumlah	2019	51.44	35,222	685
	2018	51.44	35,579	692
	2017	51.44	34,681	674

Sumber data: Dinas Kependudukan dan Catatan Sipil Kabupaten Kendal

**Tabel 3.5. Laju Pertumbuhan Penduduk Menurut Desa Tahun 2018-2019**

Desa/Kelurahan	Penduduk 2018 (Jiwa)	Penduduk 2019 (Jiwa)	Laju Pertumbuhan Penduduk (%)
(1)	(2)	(3)	(4)
01. Gondoharum	2,546	2,540	-0.24
02. GetasBlawong	1,956	1,856	-5.11
03. ParakanSebaran	2,391	2,379	-0.50
04. Petung	1,309	1,371	4.74
05. Krikil	2,458	2,504	1.87
06. Pucakwangi	3,101	2,872	-7.38
07. Pageruyung	2,854	2,831	-0.81
08. Tambahrejo	2,537	2,648	4.38
09. Gebangan	2,220	2,141	-3.56
10. SurokontoWetan	2,175	2,108	-3.08
11. Bangunsari	5,209	4,976	-4.47
12. KebonGembong	3,659	3,419	-6.56
13. SurokontoKulon	1,894	1,830	-3.38
14. Pagergunung	1,849	1,747	-5.52
Jumlah	36,158	35,222	-2.59

Sumber data: Dinas Kependudukan dan Catatan Sipil Kabupaten Kendal



**Tabel 3.6. Jumlah Penduduk Menurut Kelompok Umur dan Jenis Kelamin Tahun 2019**

Kelompok Umur	Penduduk		Jumlah
	Laki-Laki	Perempuan	
(1)	(2)	(3)	(4)
00 - 04	1,415	1,156	2,571
05 - 09	1,602	1,340	2,942
10 - 14	1,530	1,480	3,010
15 - 19	1,450	1,244	2,694
20 - 24	1,245	1,295	2,540
25 - 29	1,274	1,194	2,468
30 - 34	1,060	1,104	2,164
35 - 39	1,308	1,264	2,572
40 - 44	1,352	1,437	2,789
45 - 49	1,389	1,302	2,691
50 - 54	1,211	1,154	2,365
55 - 59	1,055	923	1,978
60 - 64	754	737	1,491
65 - 69	540	553	1,093
70 - 74	422	406	828
75 +	464	562	1,026
Jumlah	18,071	17,151	35,222

Sumber data: Dinas Kependudukan dan Catatan Sipil Kabupaten Kendal

**Tabel 3.7. Jumlah Penduduk Menurut Kelompok Umur dan Jenis Kelamin Tahun 2019**

Kelompok Umur	Penduduk		Jumlah
	Laki-Laki	Perempuan	
(1)	(2)	(3)	(4)
00 - 04	562	560	1,122
05 - 09	1,410	1,324	2,734
10 - 14	1,353	1,180	2,533
15 - 19	1,387	1,374	2,761
20 - 24	1,499	1,345	2,844
25 - 29	1,416	1,386	2,802
30 - 34	1,584	1,504	3,088
35 - 39	1,404	1,345	2,749
40 - 44	1,250	1,237	2,487
45 - 49	1,267	1,244	2,511
50 - 54	1,334	1,367	2,701
55 - 59	1,083	995	2,078
60 - 64	829	780	1,609
65 - 69	551	506	1,057
70 - 74	454	360	814
75 +	688	644	1,332
Jumlah	18,071	17,151	35,222

Sumber data: Dinas Kependudukan dan Catatan Sipil Kabupaten Kendal

**Tabel 3.8. Jumlah Penduduk Menurut Kelompok Umur dan Jenis Kelamin Tahun 2019**

Kelompok Umur	Penduduk		Jumlah
	Laki-Laki	Perempuan	
(1)	(2)	(3)	(4)
00 - 04	1,080	960	2,040
05 - 09	1,456	1,397	2,853
10 - 14	1,360	1,218	2,578
15 - 19	1,450	1,326	2,776
20 - 24	1,496	1,365	2,861
25 - 29	1,430	1,353	2,783
30 - 34	1,467	1,470	2,937
35 - 39	1,470	1,351	2,821
40 - 44	1,208	1,208	2,416
45 - 49	1,259	1,260	2,519
50 - 54	1,208	1,210	2,418
55 - 59	978	981	1,959
60 - 64	822	778	1,600
65 - 69	509	468	977
70 - 74	330	323	653
75 +	548	483	1,031
Jumlah	18,071	17,151	35,222

Sumber data: Dinas Kependudukan dan Catatan Sipil Kabupaten Kendal

**Tabel 3.9. Banyaknya Akseptor KB Aktif Menurut Desa dan Jenis Kontrasepsi Tahun 2019**

Desa/Kelurahan		PUS	Kontrasepsi	
			IUD	PIL
(1)		(2)	(3)	(4)
01.	Gondoharum	669	69	62
02.	GetasBlawong	442	20	60
03.	ParakanSebaran	494	25	73
04.	Petung	411	22	95
05.	Krikil	518	34	82
06.	Pucakwangi	627	25	105
07.	Pageruyung	669	69	62
08.	Tambahrejo	687	60	73
09.	Gebangan	511	19	83
10.	SurokontoWetan	531	24	82
11.	Bangunsari	1,196	48	236
12.	KebonGembong	958	47	138
13.	SurokontoKulon	492	25	67
14.	Pagergunung	489	21	47
Jumlah	2019	8,694	508	1,265
	2018	8,446	600	1,353
	2017	8,193	578	1,279

Sumber data: PPLKB Kecamatan Pageruyung

**Tabel 3.9. Lanjutan**

Desa/Kelurahan		Kontrasepsi		
		Kondom	IMP	Suntik
(1)		(5)	(6)	(7)
01.	Gondoharum	6	146	180
02.	GetasBlawong	1	87	146
03.	ParakanSebaran	1	102	178
04.	Petung	1	115	144
05.	Krikil	2	126	162
06.	Pucakwangi	1	126	194
07.	Pageruyung	5	146	180
08.	Tambahrejo	1	111	190
09.	Gebangan	0	119	170
10.	SurokontoWetan	3	162	137
11.	Bangunsari	2	280	389
12.	KebonGembong	4	194	373
13.	SurokontoKulon	2	108	196
14.	Pagergunung	2	99	174
Jumlah	2019	31	1,921	2,813
	2018	11	1,613	3,000
	2017	5	1,479	2,871

Sumber data: PPLKB Kecamatan Pageruyung

**Tabel 3.9. Lanjutan**

Desa/Kelurahan		Kontrasepsi		Jumlah
		MOP	MOW	
(1)		(8)	(9)	(10)
01.	Gondoharum	4	23	490
02.	GetasBlawong	0	3	317
03.	ParakanSebaran	2	13	394
04.	Petung	0	15	392
05.	Krikil	0	11	417
06.	Pucakwangi	1	14	466
07.	Pageruyung	4	23	489
08.	Tambahrejo	6	35	476
09.	Gebangan	21	33	445
10.	SurokontoWetan	0	24	432
11.	Bangunsari	3	13	971
12.	KebonGembong	5	42	803
13.	SurokontoKulon	1	16	415
14.	Pagergunung	0	8	351
Jumlah	2019	47	273	6,858
	2018	41	242	6,860
	2017	38	237	6,487

Sumber data: PPLKB Kecamatan Pageruyung

**Tabel 3.10. Banyaknya Pemeluk Agama Menurut Desa Tahun 2019**

Desa/Kelurahan		Islam	Kristen Protestan	Kristen Katholik
(1)		(2)	(3)	(4)
01.	Gondoharum	2,564	0	0
02.	GetasBlawong	1,942	0	0
03.	ParakanSebaran	2,401	0	0
04.	Petung	1,280	0	2
05.	Krikil	2,389	18	0
06.	Pucakwangi	2,882	0	0
07.	Pageruyung	2,712	0	48
08.	Tambahrejo	2,593	19	26
09.	Gebangan	2,147	4	36
10.	SurokontoWetan	1,737	2	229
11.	Bangunsari	5,127	6	27
12.	KebonGembong	3,484	0	0
13.	SurokontoKulon	1,724	0	2
14.	Pagergunung	1,780	7	3
Jumlah				
	2019	34,762	56	373
	2018	34,221	56	367
	2017	35,698	56	367

Sumber data: Monografi Desa

**Tabel 3.10. Lanjutan**

Desa/Kelurahan		Budha	Hindu	Konghucu
(1)		(5)	(6)	(7)
01.	Gondoharum	0	0	0
02.	GetasBlawong	0	0	0
03.	ParakanSebaran	0	0	0
04.	Petung	0	0	0
05.	Krikil	0	11	0
06.	Pucakwangi	0	0	0
07.	Pageruyung	0	0	0
08.	Tambahrejo	0	0	0
09.	Gebangan	0	0	0
10.	SurokontoWetan	0	20	0
11.	Bangunsari	0	0	0
12.	KebonGembong	0	0	0
13.	SurokontoKulon	0	0	0
14.	Pagergunung	0	0	0
Jumlah	2019	0	31	0
	2018	0	37	0
	2017	0	37	0

Sumber data: Monografi Desa



**Tabel 3.11. Banyaknya Tempat Ibadah Menurut Desa Tahun 2019**

Desa/Kelurahan	Masjid	Musholla	Gereja	Kuil/Pura	Klenteng	
(1)	(2)	(3)	(4)	(5)	(6)	
01. Gondoharum	3	21	0	0	0	
02. GetasBlawong	2	12	0	0	0	
03. ParakanSebaran	4	17	0	0	0	
04. Petung	2	7	0	0	0	
05. Krikil	3	9	0	0	0	
06. Pucakwangi	2	19	0	0	0	
07. Pageruyung	7	9	1	0	0	
08. Tambahrejo	9	11	0	0	0	
09. Gebangan	3	8	1	0	0	
10. SurokontoWetan	5	7	1	0	0	
11. Bangunsari	8	40	0	0	0	
12. KebonGembong	8	29	0	0	0	
13. SurokontoKulon	3	8	0	0	0	
14. Pagergunung	4	2	0	0	0	
Jumlah	2019	63	199	3	0	0
	2018	63	199	3	0	0
	2017	63	199	3	0	0

Sumber data: Monografi Desa

**Tabel 3.12. Banyaknya Calon Jamaah Haji Menurut Desa Tahun 20167- 2019**

Desa/Kelurahan	2017	2018	2019
(1)	(2)	(3)	(4)
01. Gondoharum	6	5	4
02. GetasBlawong	2	3	1
03. ParakanSebaran	0	0	3
04. Petung	0	1	2
05. Krikil	2	2	3
06. Pucakwangi	6	5	4
07. Pageruyung	3	3	2
08. Tambahrejo	1	2	5
09. Gebangan	0	1	3
10. SurokontoWetan	1	2	2
11. Bangunsari	8	4	4
12. KebonGembong	1	0	2
13. SurokontoKulon	0	0	1
14. Pagergunung	0	0	0
Jumlah	30	28	36

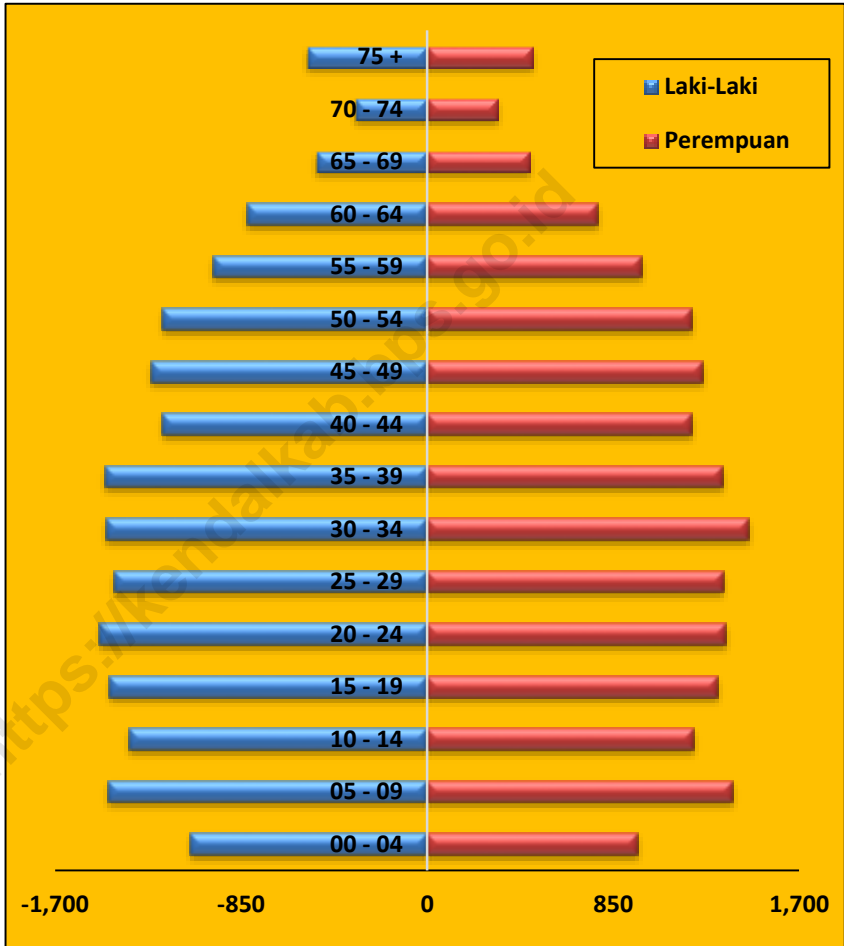
Sumber data: KUA Kecamatan Pageruyung

**Tabel 3.13. Banyaknya Nikah, Talak, Cerai, dan Rujuk Menurut Desa Tahun 2019**

Desa/Kelurahan		Nikah	Talak	Cerai	Rujuk
(1)		(2)	(3)	(4)	(5)
01.	Gondoharum	15	1	0	0
02.	GetasBlawong	16	0	2	0
03.	ParakanSebaran	2	2	3	0
04.	Petung	14	0	1	0
05.	Krikil	8	0	2	0
06.	Pucakwangi	21	1	3	0
07.	Pageruyung	13	2	10	0
08.	Tambahrejo	17	1	2	0
09.	Gebangan	21	2	2	0
10.	SurokontoWetan	13	1	2	0
11.	Bangunsari	24	1	4	0
12.	KebonGembong	31	1	2	0
13.	SurokontoKulon	18	1	4	0
14.	Pagergunung	22	0	1	0
Jumlah	2020	235	13	38	0
	2019	335	11	39	0
	2018	319	14	34	0

Sumber data: KUA Kecamatan Pageruyung

Grafik 3. Penduduk Kecamatan Pageruyung Menurut Kelompok Umur dan Jenis Kelamin Tahun 2018



# BAB IV SOSIAL

## PENDIDIKAN



**3 Sekolah**  
**1.333 Murid**  
**63 Guru**

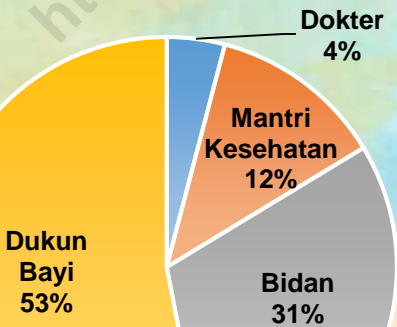
**SMA**

**6 Sekolah**  
**1.750 Murid**  
**86 Guru**

**SMP**

**33 Sekolah**  
**3.232 Murid**  
**207 Guru**

**SD**



**1 Puskesmas**



**2 Pustu**



**2 Praktik  
Dokter**



**14  
Poskesdes**

## KESEHATAN

---

## BAB IV. SOSIAL

Pendidikan merupakan sarana penting dalam mencetak sumber daya manusia yang berkualitas, untuk itu diperlukan prasarana pendidikan yang bagus dan representatif guna mendukung wajib belajar pendidikan dasar 9 tahun. Di Kecamatan Pageruyung terdapat fasilitas pendidikan mulai dari sekolah pra sekolah (Taman Kanak – Kanak) hingga SLTA. Jumlah sekolah pra sekolah pada tahun 2019 sebesar 23 unit dengan jumlah murid sebesar 908 murid, jumlah sekolah setingkat SD di kecamatan ini mencapai 33 unit dengan 3.292 orang murid. Sementara sekolah setingkat SLTP sebanyak 6 unit dengan jumlah murid sebesar 1.786 murid dan terdapat 3 unit sekolah SLTA sederajat dengan 1.072 orang murid.

Di bidang kesehatan, prasarana yang ada di Kecamatan Pageruyung tersedia Puskesmas 1 unit, puskesmas pembantu 1 unit, 1 rumah bersalin, praktik dokter umum sebanyak 2 orang, 14 pos kesehatan desa, dan 1 apotek dan di setiap desa sudah terdapat bidan desa untuk membantu pelayanan kesehatan bagi penduduk desa.

Penyandang cacat tubuh sebagai salah satu penyandang masalah kesejahteraan sosial perlu mendapat perhatian agar mereka dapat melaksanakan fungsi sosialnya. Oleh karena itu, pemberian santunan dan rehabilitasi sosial bagi penyandang cacat dan orang jompo/terlantar mutlak diberikan. Penderita cacat di Kecamatan Pageruyung pada tahun 2019 sebanyak 179 orang. Persentase terbanyak adalah penderita cacat tubuh sebesar 46,93 persen dan penderita cacat mental sebesar 25,7 persen.

**Tabel 4.1. Rasio Murid – Sekolah dan Rasio Murid - Guru Taman Kanak-Kanak (TK) Menurut Desa Tahun 2019**

Desa/Kelurahan	Sekolah	Murid	Guru	Rasio Murid-Sekolah	Rasio Murid-Guru	
(1)	(2)	(3)	(4)	(5)	(6)	
01. Gondoharum	1	55	5	55	11	
02. GetasBlawong	1	45	3	45	15	
03. ParakanSebaran	1	30	4	30	8	
04. Petung	1	38	2	38	19	
05. Krikil	2	72	5	36	14	
06. Pucakwangi	3	160	9	53	18	
07. Pageruyung	2	60	3	30	20	
08. Tambahrejo	1	40	4	40	10	
09. Gebangan	1	52	4	52	13	
10. SurokontoWetan	1	48	3	48	16	
11. Bangunsari	4	118	9	30	13	
12. KebonGembong	2	90	7	45	13	
13. SurokontoKulon	1	32	3	32	11	
14. Pagergunung	2	68	3	30	23	
Jumlah	2019	23	908	64	39	14
	2018	23	927	62	40	15
	2017	25	920	74	37	12

Sumber data: UPTD Dinas Pendidikan Kecamatan Pageruyung

**Tabel 4.2. Rasio Murid – Sekolah dan Rasio Murid - Guru Sekolah Dasar Negeri (SDN) Menurut Desa Tahun 2019**

Desa/Kelurahan	Sekolah	Murid	Guru	Rasio Murid- Sekolah	Rasio Murid- Guru	
(1)	(2)	(3)	(4)	(5)	(6)	
01. Gondoharum	2	248	12	124	21	
02. GetasBlawong	1	138	6	138	23	
03. ParakanSebaran	2	80	12	40	7	
04. Petung	1	106	6	106	18	
05. Krikil	2	224	12	112	19	
06. Pucakwangi	2	124	12	62	10	
07. Pageruyung	2	98	12	49	8	
08. Tambahrejo	2	260	12	130	22	
09. Gebangan	2	232	12	116	19	
10. SurokontoWetan	1	118	6	118	20	
11. Bangunsari	4	330	24	83	14	
12. KebonGembong	3	310	18	103	17	
13. SurokontoKulon	3	162	16	54	10	
14. Pagergunung	2	205	12	103	17	
Jumlah	2019	29	2,635	172	91	15
	2018	30	2,759	250	92	11
	2017	30	2,871	271	96	11

Sumber data: UPTD Dinas Pendidikan Kecamatan Pageruyung



**Tabel 4.3. Rasio Murid – Sekolah dan Rasio Murid - Guru Sekolah Dasar (SD) Swasta Menurut Desa Tahun 2019**

Desa/Kelurahan	Sekolah	Murid	Guru	Rasio Murid- Sekolah	Rasio Murid- Guru
(1)	(2)	(3)	(4)	(5)	(6)
01. Gondoharum	0	0	0	0	0
02. GetasBlawong	0	0	0	0	0
03. ParakanSebaran	0	0	0	0	0
04. Petung	0	0	0	0	0
05. Krikil	0	0	0	0	0
06. Pucakwangi	0	0	0	0	0
07. Pageruyung	0	0	0	0	0
08. Tambahrejo	0	0	0	0	0
09. Gebangan	0	0	0	0	0
10. SurokontoWetan	0	0	0	0	0
11. Bangunsari	0	0	0	0	0
12. KebonGembong	0	0	0	0	0
13. SurokontoKulon	0	0	0	0	0
14. Pagergunung	0	0	0	0	0
Jumlah	2019	0	0	0	0
	2018	0	0	0	0
	2017	0	0	0	0

Sumber data: UPTD Dinas Pendidikan Kecamatan Pageruyung

**Tabel 4.4. Rasio Murid – Sekolah dan Rasio Murid - Guru Madrasah Ibtidaiyah (MI) Menurut Desa Tahun 2019**

Desa/Kelurahan	Sekolah	Murid	Guru	Rasio Murid- Sekolah	Rasio Murid- Guru	
(1)	(2)	(3)	(4)	(5)	(6)	
01. Gondoharum	0	0	0	0	0	
02. GetasBlawong	1	112	8	112	14	
03. ParakanSebaran	1	130	10	130	13	
04. Petung	0	0	0	0	0	
05. Krikil	0	0	0	0	0	
06. Pucakwangi	1	228	10	228	23	
07. Pageruyung	0	0	0	0	0	
08. Tambahrejo	0	0	0	0	0	
09. Gebangan	0	0	0	0	0	
10. SurokontoWetan	0	0	0	0	0	
11. Bangunsari	1	115	8	115	14	
12. KebonGembong	0	0	0	0	0	
13. SurokontoKulon	0	0	0	0	0	
14. Pagergunung	0	0	0	0	0	
Jumlah	2019	4	585	36	146	16
	2018	4	533	34	133	16
	2017	4	488	35	122	14

Sumber data: UPTD Dinas Pendidikan Kecamatan Pageruyung

**Tabel 4.5. Rasio Murid – Sekolah dan Rasio Murid - Guru Sekolah Menengah Pertama Negeri (SMPN) Menurut Desa Tahun 2019**

Desa/Kelurahan	Sekolah	Murid	Guru	Rasio Murid-Sekolah	Rasio Murid-Guru	
(1)	(2)	(3)	(4)	(5)	(6)	
01. Gondoharum	0	0	0	0	0	
02. GetasBlawong	0	0	0	0	0	
03. ParakanSebaran	0	0	0	0	0	
04. Petung	0	0	0	0	0	
05. Krikil	0	0	0	0	0	
06. Pucakwangi	0	0	0	0	0	
07. Pageruyung	0	0	0	0	0	
08. Tambahrejo	1	602	19	602	32	
09. Gebangan	0	0	0	0	0	
10. SurokontoWetan	0	0	0	0	0	
11. Bangunsari	0	0	0	0	0	
12. KebonGembong	1	148	8	148	19	
13. SurokontoKulon	0	0	0	0	0	
14. Pagergunung	0	0	0	0	0	
Jumlah	2019	2	750	27	375	28
	2018	2	749	42	375	18
	2017	2	741	47	371	16

Sumber data: Dinas Pendidikan Kabupaten Kendal

**Tabel 4.6. Rasio Murid – Sekolah dan Rasio Murid - Guru Sekolah Menengah Pertama (SMP) Swasta Menurut Desa Tahun 2019**

Desa/Kelurahan	Sekolah	Murid	Guru	Rasio Murid- Sekolah	Rasio Murid- Guru	
(1)	(2)	(3)	(4)	(5)	(6)	
01. Gondoharum	0	0	0	0	0	
02. GetasBlawong	0	0	0	0	0	
03. ParakanSebaran	1	140	8	140	18	
04. Petung	0	0	0	0	0	
05. Krikil	0	0	0	0	0	
06. Pucakwangi	0	0	0	0	0	
07. Pageruyung	1	90	6	90	15	
08. Tambahrejo	0	0	0	0	0	
09. Gebangan	0	0	0	0	0	
10. SurokontoWetan	0	0	0	0	0	
11. Bangunsari	0	0	0	0	0	
12. KebonGembong	0	0	0	0	0	
13. SurokontoKulon	0	0	0	0	0	
14. Pagergunung	0	0	0	0	0	
Jumlah	2019	2	230	14	115	16
	2018	2	203	21	102	10
	2017	2	189	24	95	8

Sumber data: Dinas Pendidikan Kabupaten Kendal

**Tabel 4.7. Rasio Murid – Sekolah dan Rasio Murid - Guru Madrasah Tsanawiyah (MTS) Menurut Desa Tahun 2019**

Desa/Kelurahan	Sekolah	Murid	Guru	Rasio Murid- Sekolah	Rasio Murid- Guru	
(1)	(2)	(3)	(4)	(5)	(6)	
01. Gondoharum	0	0	0	0	0	
02. GetasBlawong	1	180	15	180	12	
03. ParakanSebaran	0	0	0	0	0	
04. Petung	0	0	0	0	0	
05. Krikil	0	0	0	0	0	
06. Pucakwangi	1	556	39	556	14	
07. Pageruyung	0	0	0	0	0	
08. Tambahrejo	0	0	0	0	0	
09. Gebangan	0	0	0	0	0	
10. SurokontoWetan	0	0	0	0	0	
11. Bangunsari	0	0	0	0	0	
12. KebonGembong	0	0	0	0	0	
13. SurokontoKulon	0	0	0	0	0	
14. Pagergunung	0	0	0	0	0	
Jumlah	2019	2	736	54	368	14
	2018	2	834	53	417	16
	2017	2	882	54	441	16

Sumber data: Dinas Pendidikan Kabupaten Kendal

**Tabel 4.8. Rasio Murid – Sekolah dan Rasio Murid - Guru Sekolah Menengah Atas Negeri (SMAN) Menurut Desa Tahun 2019**

Desa/Kelurahan	Sekolah	Murid	Guru	Rasio Murid- Sekolah	Rasio Murid- Guru
(1)	(2)	(3)	(4)	(5)	(6)
01. Gondoharum	0	0	0	0	0
02. GetasBlawong	0	0	0	0	0
03. ParakanSebaran	0	0	0	0	0
04. Petung	0	0	0	0	0
05. Krikil	0	0	0	0	0
06. Pucakwangi	0	0	0	0	0
07. Pageruyung	0	0	0	0	0
08. Tambahrejo	0	0	0	0	0
09. Gebangan	0	0	0	0	0
10. SurokontoWetan	0	0	0	0	0
11. Bangunsari	0	0	0	0	0
12. KebonGembong	0	0	0	0	0
13. SurokontoKulon	0	0	0	0	0
14. Pagergunung	0	0	0	0	0
Jumlah	2019	0	0	0	0
	2018	0	0	0	0
	2017	0	0	0	0

Sumber data: Dinas Pendidikan Kabupaten Kendal

**Tabel 4.9. Rasio Murid – Sekolah dan Rasio Murid - Guru Sekolah Menengah Atas (SMA) Swasta Menurut Desa Tahun 2019**

Desa/Kelurahan	Sekolah	Murid	Guru	Rasio Murid-Sekolah	Rasio Murid-Guru
(1)	(2)	(3)	(4)	(5)	(6)
01. Gondoharum	0	0	0	0	0
02. GetasBlawong	0	0	0	0	0
03. ParakanSebaran	0	0	0	0	0
04. Petung	0	0	0	0	0
05. Krikil	0	0	0	0	0
06. Pucakwangi	0	0	0	0	0
07. Pageruyung	0	0	0	0	0
08. Tambahrejo	0	0	0	0	0
09. Gebangan	0	0	0	0	0
10. SurokontoWetan	0	0	0	0	0
11. Bangunsari	0	0	0	0	0
12. KebonGembong	0	0	0	0	0
13. SurokontoKulon	0	0	0	0	0
14. Pagergunung	0	0	0	0	0
Jumlah	2019	0	0	0	0
	2018	0	0	0	0
	2017	0	0	0	0

Sumber data: Dinas Pendidikan Kabupaten Kendal

**Tabel 4.10. Rasio Murid – Sekolah dan Rasio Murid - Guru Sekolah Menengah Kejuruan Negeri (SMKN) Menurut Desa Tahun 2019**

Desa/Kelurahan	Sekolah	Murid	Guru	Rasio Murid- Sekolah	Rasio Murid- Guru	
(1)	(2)	(3)	(4)	(5)	(6)	
01. Gondoharum	0	0	0	0	0	
02. GetasBlawong	0	0	0	0	0	
03. ParakanSebaran	0	0	0	0	0	
04. Petung	0	0	0	0	0	
05. Krikil	0	0	0	0	0	
06. Pucakwangi	0	0	0	0	0	
07. Pageruyung	0	0	0	0	0	
08. Tambahrejo	1	1,066	35	1,066	30	
09. Gebangan	0	0	0	0	0	
10. SurokontoWetan	0	0	0	0	0	
11. Bangunsari	0	0	0	0	0	
12. KebonGembong	0	0	0	0	0	
13. SurokontoKulon	0	0	0	0	0	
14. Pagergunung	0	0	0	0	0	
Jumlah	2019	1	1,066	35	1,066	30
	2018	1	840	55	840	15
	2017	1	872	57	872	15

Sumber data: Dinas Pendidikan Kabupaten Kendal



**Tabel 4.11. Rasio Murid – Sekolah dan Rasio Murid - Guru Sekolah Menengah Kejuruan (SMK) Swasta Menurut Desa Tahun 2019**

Desa/Kelurahan	Sekolah	Murid	Guru	Rasio Murid- Sekolah	Rasio Murid- Guru
(1)	(2)	(3)	(4)	(5)	(6)
01. Gondoharum	0	0	0	0	0
02. GetasBlawong	0	0	0	0	0
03. ParakanSebaran	0	0	0	0	0
04. Petung	0	0	0	0	0
05. Krikil	0	0	0	0	0
06. Pucakwangi	0	0	0	0	0
07. Pageruyung	0	0	0	0	0
08. Tambahrejo	0	0	0	0	0
09. Gebangan	0	0	0	0	0
10. SurokontoWetan	0	0	0	0	0
11. Bangunsari	0	0	0	0	0
12. KebonGembong	0	0	0	0	0
13. SurokontoKulon	0	0	0	0	0
14. Pagergunung	0	0	0	0	0
Jumlah	2019	0	0	0	0
	2018	0	0	0	0
	2017	0	0	0	0

Sumber data: Dinas Pendidikan Kabupaten Kendal

**Tabel 4.12. Rasio Murid – Sekolah dan Rasio Murid - Guru Madrasah Aliyah (MA) Menurut Desa Tahun 2019**

Desa/Kelurahan	Sekolah	Murid	Guru	Rasio Murid- Sekolah	Rasio Murid- Guru	
(1)	(2)	(3)	(4)	(5)	(6)	
01. Gondoharum	0	0	0	0	0	
02. GetasBlawong	1	84	12	84	7	
03. ParakanSebaran	0	0	0	0	0	
04. Petung	0	0	0	0	0	
05. Krikil	0	0	0	0	0	
06. Pucakwangi	1	173	16	173	11	
07. Pageruyung	0	0	0	0	0	
08. Tambahrejo	0	0	0	0	0	
09. Gebangan	0	0	0	0	0	
10. SurokontoWetan	0	0	0	0	0	
11. Bangunsari	0	0	0	0	0	
12. KebonGembong	0	0	0	0	0	
13. SurokontoKulon	0	0	0	0	0	
14. Pagergunung	0	0	0	0	0	
Jumlah	2019	2	257	28	129	9
	2018	2	232	23	116	10
	2017	2	227	31	114	7

Sumber data: Dinas Pendidikan Kabupaten Kendal

**Tabel 4.13. Banyaknya Sekolah Dasar (SD) Menurut Desa di Kecamatan Pageruyung , 2019**

Desa/Kelurahan	Negeri	Swasta	Jumlah
(1)	(2)	(3)	(4)
01. Gondoharum	2	0	2
02. GetasBlawong	1	0	1
03. ParakanSebaran	2	0	2
04. Petung	1	0	1
05. Krikil	2	0	2
06. Pucakwangi	2	0	2
07. Pageruyung	2	0	2
08. Tambahrejo	2	0	2
09. Gebangan	2	0	2
10. SurokontoWetan	1	0	1
11. Bangunsari	4	0	4
12. KebonGembong	3	0	3
13. SurokontoKulon	2	0	2
14. Pagergunung	2	0	2
Jumlah	28	0	28

Sumber: BPS, Pendataan Potensi Desa (Podes) 2019

**Tabel 4.14. Banyaknya Madrasah Ibtidaiyah (MI) Menurut Desa di Kecamatan Pageruyung 2019**

Desa/Kelurahan	Negeri	Swasta	Jumlah
(1)	(2)	(3)	(4)
01. Gondoharum	0	0	0
02. GetasBlawong	0	1	1
03. ParakanSebaran	0	1	1
04. Petung	0	0	0
05. Krikil	0	0	0
06. Pucakwangi	0	1	1
07. Pageruyung	0	0	0
08. Tambahrejo	0	0	0
09. Gebangan	0	0	0
10. SurokontoWetan	0	0	0
11. Bangunsari	0	1	1
12. KebonGembong	0	0	0
13. SurokontoKulon	0	0	0
14. Pagergunung	0	0	0
<b>Jumlah</b>	<b>0</b>	<b>4</b>	<b>4</b>

Sumber: BPS, Pendataan Potensi Desa (Podes) 2019

**Tabel 4.15. Banyaknya Sekolah Menengah Pertama (SMP) Menurut Desa di Kecamatan Pageruyung , 2019**

Desa/Kelurahan	Negeri	Swasta	Jumlah
(1)	(2)	(3)	(4)
01. Gondoharum	0	0	0
02. GetasBlawong	0	0	0
03. ParakanSebaran	0	1	1
04. Petung	0	0	0
05. Krikil	0	0	0
06. Pucakwangi	0	0	0
07. Pageruyung	1	0	1
08. Tambahrejo	1	0	1
09. Gebangan	0	0	0
10. SurokontoWetan	0	0	0
11. Bangunsari	0	0	0
12. KebonGembong	1	0	1
13. SurokontoKulon	0	0	0
14. Pagergunung	0	0	0
<b>Jumlah</b>	<b>3</b>	<b>1</b>	<b>4</b>

Sumber: BPS, Pendataan Potensi Desa (Podes) 2019

**Tabel 4.16. Banyaknya Madrasah Tsanawiyah (MTs) Menurut Desa di Kecamatan Pageruyung , 2019**

Desa/Kelurahan		Negeri	Swasta	Jumlah
(1)	(2)	(3)	(4)	(4)
01.	Gondoharum	0	0	0
02.	GetasBlawong	0	1	1
03.	ParakanSebaran	0	0	0
04.	Petung	0	0	0
05.	Krikil	0	0	0
06.	Pucakwangi	0	1	1
07.	Pageruyung	0	0	0
08.	Tambahrejo	0	0	0
09.	Gebangan	0	0	0
10.	SurokontoWetan	0	0	0
11.	Bangunsari	0	1	1
12.	KebonGembong	0	0	0
13.	SurokontoKulon	0	0	0
14.	Pagergunung	0	0	0
Jumlah	2019	0	3	3

Sumber: BPS, Pendataan Potensi Desa (Podes) 2019

**Tabel 4.17. Banyaknya Sekolah Menengah Atas (SMA) Menurut Desa di Kecamatan Pageruyung , 2019**

Desa/Kelurahan	Negeri	Swasta	Jumlah
(1)	(2)	(3)	(4)
01. Gondoharum	0	0	0
02. GetasBlawong	0	0	0
03. ParakanSebaran	0	0	0
04. Petung	0	0	0
05. Krikil	0	0	0
06. Pucakwangi	0	0	0
07. Pageruyung	0	0	0
08. Tambahrejo	0	0	0
09. Gebangan	0	0	0
10. SurokontoWetan	0	0	0
11. Bangunsari	0	0	0
12. KebonGembong	0	0	0
13. SurokontoKulon	0	0	0
14. Pagergunung	0	0	0
Jumlah	0	0	0

Sumber: BPS, Pendataan Potensi Desa (Podes) 2019

**Tabel 4.18. Banyaknya Madrasah Aliyah (MA) Menurut Desa di Kecamatan Pageruyung , 2019**

Desa/Kelurahan	Negeri	Swasta	Jumlah
(1)	(2)	(3)	(4)
01. Gondoharum	0	0	0
02. GetasBlawong	0	1	1
03. ParakanSebaran	0	0	0
04. Petung	0	0	0
05. Krikil	0	0	0
06. Pucakwangi	0	1	1
07. Pageruyung	0	0	0
08. Tambahrejo	0	0	0
09. Gebangan	0	0	0
10. SurokontoWetan	0	0	0
11. Bangunsari	0	0	0
12. KebonGembong	0	0	0
13. SurokontoKulon	0	0	0
14. Pagergunung	0	0	0
Jumlah	0	2	2

Sumber: BPS, Pendataan Potensi Desa (Podes) 2019



**Tabel 4.19. Banyaknya Sekolah Menengah Kejuruan (SMK) Menurut Desa di Kecamatan Pageruyung 2019**

Desa/Kelurahan	Negeri	Swasta	Jumlah
(1)	(2)	(3)	(4)
01. Gondoharum	0	0	0
02. GetasBlawong	0	0	0
03. ParakanSebaran	0	0	0
04. Petung	0	0	0
05. Krikil	0	0	0
06. Pucakwangi	0	0	0
07. Pageruyung	1	0	1
08. Tambahrejo	1	0	1
09. Gebangan	0	0	0
10. SurokontoWetan	0	0	0
11. Bangunsari	0	0	0
12. KebonGembong	0	0	0
13. SurokontoKulon	0	0	0
14. Pagergunung	0	0	0
<b>Jumlah</b>	<b>2</b>	<b>0</b>	<b>2</b>

Sumber: BPS, Pendataan Potensi Desa (Podes) 2019

**Tabel 4.20. Banyaknya Akademi/Perguruan Tinggi Menurut Desa di Kecamatan Pageruyung , 2019**

Desa/Kelurahan	Negeri	Swasta	Jumlah
(1)	(2)	(3)	(4)
01. Gondoharum	0	0	0
02. GetasBlawong	0	0	0
03. ParakanSebaran	0	0	0
04. Petung	0	0	0
05. Krikil	0	0	0
06. Pucakwangi	0	0	0
07. Pageruyung	0	0	0
08. Tambahrejo	0	0	0
09. Gebangan	0	0	0
10. SurokontoWetan	0	0	0
11. Bangunsari	0	0	0
12. KebonGembong	0	0	0
13. SurokontoKulon	0	0	0
14. Pagergunung	0	0	0
Jumlah	0	0	0

Sumber: BPS, Pendataan Potensi Desa (Podes) 2019

**Tabel 4.21. Kemudahan Untuk Mencapai Sarana Pendidikan Terdekat Bagi Desa yang Tidak ada Sarana Pendidikan Menurut Desa dan Jenjang Pendidikan di Kecamatan Pageruyung 2019**

Desa/Kelurahan	SD	MI	SMP	MTs
(1)	(2)	(3)	(4)	(5)
01. Gondoharum	Sangat mudah	Mudah	Mudah	Mudah
02. GetasBlawong	Sangat mudah	Mudah	Sangat mudah	Mudah
03. ParakanSebaran	Sangat mudah	Sangat mudah	Mudah	Mudah
04. Petung	Sangat mudah	Mudah	Mudah	Mudah
05. Krikil	Sangat mudah	Sangat mudah	Mudah	Mudah
06. Pucakwangi	Sangat mudah	Sangat mudah	Mudah	Mudah
07. Pageruyung	Sangat mudah	Sangat mudah	Sangat mudah	Sangat mudah
08. Tambahrejo	Sangat mudah	Sangat mudah	Mudah	Mudah
09. Gebangan	Sangat mudah	Sangat mudah	Sangat mudah	Sangat mudah
10. SurokontoWetan	Sangat mudah	Sangat mudah	Sangat mudah	Mudah
11. Bangunsari	Sangat mudah	Sangat mudah	Sangat mudah	Sangat mudah
12. KebonGembong	Sangat mudah	Mudah	Sangat mudah	Mudah
13. SurokontoKulon	Sangat mudah	Mudah	Mudah	Sangat mudah
14. Pagergunung	Sangat mudah	Mudah	Mudah	Mudah

Sumber: BPS, Pendataan Potensi Desa (Podes) 2019

Tabel 4.21.

Lanjutan

Desa/Kelurahan	SMA	MA	SMK	Akademi/Perguruan Tinggi
(1)	(2)	(3)	(4)	(5)
01. Gondoharum	Mudah	Mudah	Mudah	Mudah
02. GetasBlawong	Mudah	Mudah	Sangat mudah	Mudah
03. ParakanSebaran	Mudah	Mudah	Mudah	Mudah
04. Petung	Mudah	Mudah	Mudah	Mudah
05. Krikil	Mudah	Mudah	Mudah	Mudah
06. Pucakwangi	Mudah	Mudah	Mudah	Mudah
07. Pageruyung	Sangat mudah	Sangat mudah	Mudah	Mudah
08. Tambahrejo	Mudah	Mudah	Mudah	Mudah
09. Gebangan	Sangat mudah	Sangat mudah	Sangat mudah	Sangat mudah
10. SurokontoWetan	Mudah	Mudah	Mudah	Mudah
11. Bangunsari	Sangat mudah	Sangat mudah	Sangat mudah	Sangat mudah
12. KebonGembong	Mudah	Mudah	Mudah	Mudah
13. SurokontoKulon	Sangat mudah	Mudah	Sangat mudah	Mudah
14. Pagergunung	Mudah	Mudah	Mudah	Mudah

Sumber: BPS, Pendataan Potensi Desa (Podes) 2019

**Tabel 4.22. Banyaknya Tenaga Kesehatan Menurut Desa Tahun 2019**

Desa/Kelurahan	Dokter	Mantri Kesehatan	Bidan	Perawat	Dukun Bayi	
(1)	(2)	(3)	(4)	(5)	(6)	
01. Gondoharum	0	0	1	0	0	
02. GetasBlawong	0	0	1	0	1	
03. ParakanSebaran	0	0	1	0	2	
04. Petung	0	1	1	0	0	
05. Krikil	1	0	1	0	2	
06. Pucakwangi	0	1	1	0	3	
07. Pageruyung	1	2	1	0	1	
08. Tambahrejo	0	1	1	0	3	
09. Gebangan	0	0	1	0	3	
10. SurokontoWetan	0	0	1	0	0	
11. Bangunsari	0	0	2	0	3	
12. KebonGembong	0	0	1	0	2	
13. SurokontoKulon	0	1	1	0	2	
14. Pagergunung	0	0	1	0	3	
Jumlah	2019	2	6	15	0	25
	2018	2	6	15	0	26
	2017	2	6	15	0	26

Sumber data: Puskesmas Kecamatan Pageruyung

**Tabel 4.23. Banyaknya Fasilitas Kesehatan Menurut Desa Tahun 2019**

Desa/Kelurahan		Rumah Sakit	Puskesmas	Puskesmas Pembantu
(1)		(2)	(3)	(4)
01.	Gondoharum	0	0	0
02.	GetasBlawong	0	0	0
03.	ParakanSebaran	0	0	0
04.	Petung	0	0	0
05.	Krikil	0	0	0
06.	Pucakwangi	0	1	0
07.	Pageruyung	0	0	1
08.	Tambahrejo	0	0	0
09.	Gebangan	0	0	0
10.	SurokontoWetan	0	0	0
11.	Bangunsari	0	0	0
12.	KebonGembong	0	0	0
13.	SurokontoKulon	0	0	1
14.	Pagergunung	0	0	0
Jumlah	2019	0	1	2
	2018	0	1	2
	2017	0	1	2

Sumber data: Puskesmas Kecamatan Pageruyung

**Tabel 4.23. Lanjutan**

Desa/Kelurahan	Rumah Bersalin	Praktik Dokter Umum	Praktik Dokter Gigi
(1)	(5)	(6)	(7)
01. Gondoharum	0	0	0
02. GetasBlawong	0	0	0
03. ParakanSebaran	0	0	0
04. Petung	0	0	0
05. Krikil	0	1	0
06. Pucakwangi	1	0	0
07. Pageruyung	0	1	0
08. Tambahrejo	0	0	0
09. Gebangan	0	0	0
10. SurokontoWetan	0	0	0
11. Bangunsari	0	0	0
12. KebonGembong	0	0	0
13. SurokontoKulon	0	0	0
14. Pagergunung	0	0	0
Jumlah	2019	1	2
	2018	1	2
	2017	1	2

Sumber data: Puskesmas Kecamatan Pageruyung

**Tabel 4.23. Lanjutan**

Desa/Kelurahan	Posyandu	Pos Kesehatan Desa (Poskesdes)	Apotek/ Toko Obat
(1)	(8)	(9)	(10)
01. Gondoharum	4	1	0
02. GetasBlawong	4	1	0
03. ParakanSebaran	5	1	0
04. Petung	2	1	0
05. Krikil	5	1	0
06. Pucakwangi	4	1	0
07. Pageruyung	5	1	1
08. Tambahrejo	5	1	0
09. Gebangan	5	1	0
10. SurokontoWetan	5	1	0
11. Bangunsari	8	1	0
12. KebonGembong	8	1	0
13. SurokontoKulon	4	1	0
14. Pagergunung	3	1	0
Jumlah	2019	67	14
	2018	67	14
	2017	67	14

Sumber data: Puskesmas Kecamatan Pageruyung



**Tabel 4.24. Banyaknya Sarana Kesehatan Menurut Desa dan Jenis Sarana Kesehatan di Kecamatan Pageruyung , 2019**

Desa/Kelurahan	Rumah Sakit	Rumah Sakit Bersalin	Poliklinik/Balai Pengobatan
(1)	(2)	(3)	(4)
01. Gondoharum	0	0	1
02. GetasBlawong	0	0	0
03. ParakanSebaran	0	0	0
04. Petung	0	0	0
05. Krikil	0	0	0
06. Pucakwangi	0	0	1
07. Pageruyung	0	0	0
08. Tambahrejo	0	0	0
09. Gebangan	0	0	0
10. SurokontoWetan	0	0	0
11. Bangunsari	0	0	0
12. KebonGembong	0	0	1
13. SurokontoKulon	0	0	0
14. Pagergunung	0	0	0
Jumlah	0	0	3

Sumber: BPS, Pendataan Potensi Desa (Podes) 2019

Tabel 4.24.

Lanjutan

Desa/Kelurahan	Puskesmas		Apotek
	Rawat Inap	Tanpa Rawat Inap	
(1)	(5)	(6)	(7)
01. Gondoharum	0	0	0
02. GetasBlawong	0	0	0
03. ParakanSebaran	0	0	0
04. Petung	0	0	0
05. Krikil	0	0	0
06. Pucakwangi	0	1	0
07. Pageruyung	0	0	1
08. Tambahrejo	0	0	0
09. Gebangan	0	0	0
10. SurokontoWetan	0	0	0
11. Bangunsari	0	0	0
12. KebonGembong	0	0	0
13. SurokontoKulon	0	0	0
14. Pagergunung	0	0	0
Jumlah	0	1	1

Sumber: BPS, Pendataan Potensi Desa (Podes) 2019

**Tabel 4.25. Kemudahan Mencapai Sarana Kesehatan Terdekat Bagi Desa yang Tidak ada Sarana Kesehatan Menurut Desa dan Jenis Sarana Kesehatan di Kecamatan Pageruyung , 2019**

Desa/Kelurahan	Rumah Sakit	Rumah Sakit Bersalin	Poliklinik/Balai Pengobatan
(1)	(2)	(3)	(4)
01. Gondoharum	Mudah	Mudah	Sangat mudah
02. GetasBlawong	Mudah	Mudah	Mudah
03. ParakanSebaran	Mudah	Mudah	Mudah
04. Petung	Mudah	Mudah	Mudah
05. Krikil	Mudah	Mudah	Sangat sulit
06. Pucakwangi	Mudah	Mudah	Sangat mudah
07. Pageruyung	Mudah	Mudah	Mudah
08. Tambahrejo	Mudah	Mudah	Mudah
09. Gebangan	Mudah	Mudah	Mudah
10. SurokontoWetan	Mudah	Mudah	Mudah
11. Bangunsari	Mudah	Mudah	Mudah
12. KebonGembong	Mudah	Mudah	Sangat mudah
13. SurokontoKulon	Mudah	Mudah	Mudah
14. Pagergunung	Mudah	Mudah	Mudah

Sumber: BPS, Pendataan Potensi Desa (Podes) 2019

Tabel 4.25.

Lanjutan

Desa/Kelurahan	Puskesmas		Apotek
	Rawat Inap	Tanpa Rawat Inap	
(1)	(5)	(6)	(7)
01. Gondoharum	Sangat mudah	Sangat mudah	Sangat mudah
02. GetasBlawong	Sangat mudah	Sangat mudah	Sangat mudah
03. ParakanSebaran	Sangat mudah	Sangat mudah	Sangat mudah
04. Petung	Sangat mudah	Sangat mudah	Sangat mudah
05. Krikil	Sangat mudah	Sangat mudah	Sangat mudah
06. Pucakwangi	Sangat mudah	Sangat mudah	Sangat mudah
07. Pageruyung	Sangat mudah	Sangat mudah	Sangat mudah
08. Tambahrejo	Sangat mudah	Sangat mudah	Sangat mudah
09. Gebangan	Sangat mudah	Sangat mudah	Sangat mudah
10. SurokontoWetan	Sangat mudah	Sangat mudah	Sangat mudah
11. Bangunsari	Sangat mudah	Sangat mudah	Sangat mudah
12. KebonGembong	Sangat mudah	Sangat mudah	Sangat mudah
13. SurokontoKulon	Sangat mudah	Sangat mudah	Sangat mudah
14. Pagergunung	Sangat mudah	Sangat mudah	Sangat mudah

Sumber: BPS, Pendataan Potensi Desa (Podes) 2019

**Tabel 4.26. Banyaknya Keluarga Menurut Desa dan Jenis Tahapan Tahun 2019**

Desa/Kelurahan	Pra Sejahtera	Sejahtera				Jumlah	
		I	II	III	III Plus		
(1)	(2)	(3)	(4)	(5)	(6)	(7)	
01. Gondoharum	580	40	28	32	6	686	
02. GetasBlawong	299	102	47	76	10	534	
03. ParakanSebaran	513	74	45	49	7	688	
04. Petung	231	87	66	75	16	475	
05. Krikil	592	80	69	71	13	825	
06. Pucakwangi	520	175	184	98	12	989	
07. Pageruyung	659	82	133	97	20	991	
08. Tambahrejo	596	126	123	95	17	957	
09. Gebangan	502	102	56	74	11	745	
10. SurokontoWetan	449	76	42	86	14	667	
11. Bangunsari	1,231	116	100	145	15	1,607	
12. KebonGembong	849	138	74	92	14	1,167	
13. SurokontoKulon	343	95	68	69	11	586	
14. Pagergunung	378	85	58	30	15	566	
Jumlah	2019	7,742	1,378	1,093	1,089	181	11,483
	2018	7,629	1,395	1,091	1,173	174	11,462
	2017	7,622	1,396	1,092	1,178	172	11,460

Sumber data: PPLKB Kecamatan Pageruyung

**Tabel 4.27. Banyaknya Penderita Cacat Menurut Desa dan Jenis Cacat Tahun 2019**

Desa/Kelurahan	Jenis Penderita Cacat		
	Tuna Netra	Tubuh	Mental
(1)	(2)	(3)	(4)
01. Gondoharum	5	3	5
02. GetasBlawong	2	12	2
03. ParakanSebaran	4	4	6
04. Petung	0	8	3
05. Krikil	4	3	6
06. Pucakwangi	4	4	2
07. Pageruyung	2	13	1
08. Tambahrejo	5	15	3
09. Gebangan	2	15	1
10. SurokontoWetan	1	3	0
11. Bangunsari	5	20	9
12. KebonGembong	6	11	11
13. SurokontoKulon	7	13	7
14. Pagergunung	3	11	1
Jumlah	50	135	57

Sumber data: TSKS Kecamatan Pageruyung

**Tabel 4.27. Lanjutan**

Desa/Kelurahan	Jenis Penderita Cacat		Jumlah
	Bisu - Tuli	Psikotik	
(1)	(5)	(6)	(7)
01. Gondoharum	3	0	16
02. GetasBlawong	3	0	19
03. ParakanSebaran	1	0	15
04. Petung	4	1	16
05. Krikil	1	0	14
06. Pucakwangi	0	0	10
07. Pageruyung	7	10	33
08. Tambahrejo	7	1	31
09. Gebangan	1	0	19
10. SurokontoWetan	3	0	7
11. Bangunsari	5	1	40
12. KebonGembong	2	0	30
13. SurokontoKulon	8	1	34
14. Pagergunung	1	1	17
Jumlah	46	15	301

Sumber data: TKSK Kecamatan Pageruyung

**Tabel 4.28. Banyaknya Penyandang Sosial Menurut Desa dan Jenis Penyandang Sosial Tahun 2019**

Desa/Kelurahan	Jenis Penyandang Sosial		
	Anak Terlantar	Anak Nakal	Anak Jalanan
(1)	(2)	(3)	(4)
01. Gondoharum	0	0	0
02. GetasBlawong	0	0	0
03. ParakanSebaran	1	0	0
04. Petung	0	0	0
05. Krikil	1	0	0
06. Pucakwangi	2	0	0
07. Pageruyung	0	0	0
08. Tambahrejo	1	0	0
09. Gebangan	0	0	0
10. SurokontoWetan	0	0	0
11. Bangunsari	8	0	0
12. KebonGembong	1	0	0
13. SurokontoKulon	0	0	0
14. Pagergunung	0	0	0
Jumlah	14	0	0

Sumber data: TKSK Kecamatan Pageruyung



**Tabel 4.28. Lanjutan**

Desa/Kelurahan	Jenis Penyandang Sosial		
	Wanita Tuna Susila	Waria	Jumlah
(1)	(5)	(6)	(7)
01. Gondoharum	0	0	0
02. GetasBlawong	0	0	0
03. ParakanSebaran	0	0	1
04. Petung	0	0	0
05. Krikil	0	0	1
06. Pucakwangi	0	0	2
07. Pageruyung	0	0	0
08. Tambahrejo	0	0	1
09. Gebangan	0	0	0
10. SurokontoWetan	0	0	0
11. Bangunsari	0	0	8
12. KebonGembong	0	0	1
13. SurokontoKulon	0	0	0
14. Pagergunung	0	0	0
Jumlah	0	0	14

Sumber data: TSKK Kecamatan Pageruyung

**Tabel 4.29. Banyaknya Lapangan Olahraga Menurut Desa Tahun 2019**

Desa/Kelurahan	Lapangan Olahraga					
	Sepak Bola	Volly	Bulu Tangkis	Tennis	Futsal	
(1)	(2)	(3)	(4)	(5)	(6)	
01. Gondoharum	1	2	1	0	0	
02. GetasBlawong	1	2	1	0	0	
03. ParakanSebaran	1	4	0	0	0	
04. Petung	0	2	1	0	0	
05. Krikil	1	3	0	0	0	
06. Pucakwangi	1	1	0	0	0	
07. Pageruyung	1	4	0	0	0	
08. Tambahrejo	1	3	2	0	0	
09. Gebangan	1	2	1	0	0	
10. SurokontoWetan	1	2	0	0	0	
11. Bangunsari	1	7	1	0	0	
12. KebonGembong	2	1	0	0	0	
13. SurokontoKulon	1	4	2	0	0	
14. Pagergunung	0	2	0	0	0	
Jumlah	2019	13	39	9	0	0
	2018	13	39	9	0	0
	2017	13	39	9	0	0

Sumber data: Monografi Desa

**Tabel 4.30. Jumlah Bantuan Program Keluarga Harapan (PKH) Tahap I Menurut Desa Tahun 2019**

Desa/Kelurahan	Jumlah					Dana Tersalurkan	
	Siswa SD	Siswa SMP	Ibu Hamil	Balita	KSM		
(1)	(2)	(3)	(4)	(5)	(6)	(7)	
01. Gondoharum	122	60	4	58	256	128,000,000	
02. GetasBlawong	101	51	1	48	226	113,000,000	
03. ParakanSebaran	62	71	4	62	272	136,000,000	
04. Petung	19	23	0	19	89	44,500,000	
05. Krikil	53	14	1	22	112	56,000,000	
06. Pucakwangi	78	50	4	26	207	103,500,000	
07. Pageruyung	27	19	0	13	125	62,500,000	
08. Tambahrejo	44	23	2	18	101	50,500,000	
09. Gebangan	101	59	2	58	214	107,000,000	
10. SurokontoWetan	55	33	0	32	160	80,000,000	
11. Bangunsari	167	94	7	65	438	219,000,000	
12. KebonGembong	60	44	1	37	195	97,500,000	
13. SurokontoKulon	42	29	1	32	124	62,000,000	
14. Pagergunung	37	28	0	20	114	57,000,000	
Jumlah	2019	968	598	27	510	2,633	1,316,500,000
	2018	921	414	51	434	1,244	993,347,500
	2017	986	367	35	464	986	261,472,500

Sumber data: Sekretariat UPPKH Kabupaten Kendal

**Tabel 4.31. Jumlah Bantuan Program Keluarga Harapan (PKH) Tahap II Menurut Desa Tahun 2019**

Desa/Kelurahan	Jumlah					Dana Tersalurkan	
	Siswa SD	Siswa SMP	Ibu Hamil	Balita	KSM		
(1)	(2)	(3)	(4)	(5)	(6)	(7)	
01. Gondoharum	146	68	9	76	256	128,000,000	
02. GetasBlawong	133	61	6	61	225	112,500,000	
03. ParakanSebaran	124	77	12	97	269	134,500,000	
04. Petung	41	26	2	21	89	44,500,000	
05. Krikil	61	15	0	28	106	53,000,000	
06. Pucakwangi	104	57	2	41	207	103,500,000	
07. Pageruyung	57	29	1	26	125	62,500,000	
08. Tambahrejo	58	25	2	25	101	50,500,000	
09. Gebangan	121	61	7	75	211	105,500,000	
10. SurokontoWetan	74	39	1	46	159	79,500,000	
11. Bangunsari	226	105	6	97	437	218,500,000	
12. KebonGembong	87	56	1	61	195	97,500,000	
13. SurokontoKulon	59	29	2	37	119	59,500,000	
14. Pagergunung	49	36	2	35	113	56,500,000	
Jumlah	2019	1,340	684	53	726	2,612	1,306,000,000
	2018	922	411	26	486	1,242	373,216,250
	2017	752	367	33	473	985	813,545,000

Sumber data: Sekretariat UPPKH Kabupaten Kendal

**Tabel 4.32. Jumlah Bantuan Program Keluarga Harapan (PKH) Tahap III Menurut Desa Tahun 2019**

Desa/Kelurahan	Jumlah					Dana Tersalurkan	
	Siswa SD	Siswa SMP	Ibu Hamil	Balita	KSM		
(1)	(2)	(3)	(4)	(5)	(6)	(7)	
01. Gondoharum	146	68	8	76	256	128,000,000	
02. GetasBlawong	130	61	4	62	220	110,000,000	
03. ParakanSebaran	124	77	11	97	269	134,500,000	
04. Petung	41	26	2	21	88	44,000,000	
05. Krikil	61	15	0	28	105	52,500,000	
06. Pucakwangi	104	57	3	42	205	102,500,000	
07. Pageruyung	57	29	1	26	118	59,000,000	
08. Tambahrejo	52	23	2	24	95	47,500,000	
09. Gebangan	123	61	7	75	209	104,500,000	
10. SurokontoWetan	74	39	1	46	154	77,000,000	
11. Bangunsari	224	105	5	97	422	211,000,000	
12. KebonGembong	87	56	1	61	189	94,500,000	
13. SurokontoKulon	59	29	2	37	116	58,000,000	
14. Pagergunung	49	36	2	35	111	55,500,000	
Jumlah	2019	1,331	682	49	727	2,557	1,278,500,000
	2018	183	74	5	107	292	83,062,500
	2017	752	367	27	480	985	287,807,500

Sumber data: Sekretariat UPPKH Kabupaten Kendal

**Tabel 4.33. Jumlah Bantuan Program Keluarga Harapan (PKH) Tahap IV Menurut Desa Tahun 2019**

Desa/Kelurahan	Jumlah					Dana Tersalurkan	
	Siswa SD	Siswa SMP	Ibu Hamil	Balita	KSM		
(1)	(2)	(3)	(4)	(5)	(6)	(7)	
01. Gondoharum	3	78	133	66	249	66,543,150	
02. GetasBlawong	3	59	122	56	213	57,028,550	
03. ParakanSebaran	4	94	118	73	251	67,223,850	
04. Petung	0	24	42	23	84	22,817,400	
05. Krikil	0	22	58	25	102	27,685,700	
06. Pucakwangi	1	43	95	54	200	53,788,000	
07. Pageruyung	0	20	54	25	117	31,680,950	
08. Tambahrejo	2	23	49	19	91	24,459,850	
09. Gebangan	5	67	125	69	201	53,832,350	
10. SurokontoWetan	2	33	80	34	148	39,567,800	
11. Bangunsari	11	88	194	115	412	111,290,200	
12. KebonGembong	0	56	94	49	187	50,251,450	
13. SurokontoKulon	0	36	61	26	108	28,765,800	
14. Pagergunung	2	37	51	31	110	29,594,500	
Jumlah	2019	33	680	1,276	665	2,473	664,529,550
	2018	738	334	14	387	949	290,853,750
	2017	742	359	19	380	960	275,076,250

Sumber data: Sekretariat UPPKH Kabupaten Kendal

**Tabel 4.34. Banyaknya Rumah Tangga Sasaran Hasil Pendataan**

Desa/Kelurahan	Pendataan (Rumah Tangga)		
	PSE 2005	PPLS 2008	PPLS 2011
(1)	(2)	(3)	(4)
01. Gondoharum	194	307	494
02. GetasBlawong	284	214	382
03. ParakanSebaran	113	201	430
04. Petung	95	124	274
05. Krikil	139	153	218
06. Pucakwangi	254	310	397
07. Pageruyung	145	261	303
08. Tambahrejo	115	157	250
09. Gebangan	117	186	374
10. SurokontoWetan	136	122	327
11. Bangunsari	482	781	905
12. KebonGembong	131	188	402
13. SurokontoKulon	94	161	252
14. Pagergunung	167	178	246
Jumlah	2,466	3,343	5,254

Sumber data: BPS Kabupaten Kendal

**Tabel 4.35. Jumlah Penerima Program Raskin Tahun 2017 - 2019**

Desa/Kelurahan	Penerima Program Raskin (RTSM)		
	2017	2018	2019
(1)	(2)	(3)	(4)
01. Gondoharum	196	360	362
02. GetasBlawong	174	322	310
03. ParakanSebaran	188	380	380
04. Petung	74	143	143
05. Krikil	89	168	168
06. Pucakwangi	154	292	292
07. Pageruyung	78	193	193
08. Tambahrejo	69	141	143
09. Gebangan	182	341	341
10. SurokontoWetan	110	246	246
11. Bangunsari	323	652	653
12. KebonGembong	128	292	292
13. SurokontoKulon	84	179	165
14. Pagergunung	76	158	160
<b>Jumlah</b>	<b>1,925</b>	<b>3,867</b>	<b>3,848</b>

Sumber data: Bagian Perekonomian Setda Kabupaten Kendal



Tabel 4.36.

Banyaknya Keluarga Menurut Desa dan Jenis  
Pegguna Listrik di Kecamatan pageruyung , 2019

Desa/Kelurahan	Pegguna Listrik			Bukan Pegguna Listrik
	PLN	Non PLN	Jumlah	
(1)	(2)	(3)	(4)	(5)
01. Gondoharum	912	0	912	0
02. GetasBlawong	637	0	637	0
03. ParakanSebaran	826	0	826	0
04. Petung	461	0	461	0
05. Krikil	940	0	940	0
06. Pucakwangi	1019	0	1019	0
07. Pageruyung	1002	0	1002	0
08. Tambahrejo	1002	0	1002	0
09. Gebangan	675	0	675	0
10. SurokontoWetan	668	0	668	0
11. Bangunsari	1776	0	1776	0
12. KebonGembong	1105	0	1105	0
13. SurokontoKulon	948	0	948	0
14. Pagergunung	948	0	948	0
Jumlah	12,919	0	12,919	0

Sumber: BPS, Pendataan Potensi Desa (Podes) 2019

**Tabel 4.37. Banyaknya Warga Penderita Gizi Buruk Menurut Desa di Kecamatan Pageruyung , 2017 dan 2018**

Desa/Kelurahan	2017	2018
(1)	(5)	(6)
01. Gondoharum	0	0
02. GetasBlawong	0	0
03. ParakanSebaran	1	0
04. Petung	0	0
05. Krikil	0	0
06. Pucakwangi	0	0
07. Pageruyung	0	0
08. Tambahrejo	0	0
09. Gebangan	0	0
10. SurokontoWetan	1	1
11. Bangunsari	0	0
12. KebonGembong	0	0
13. SurokontoKulon	0	0
14. Pagergunung	0	0
Jumlah	2	1

Sumber: BPS, Pendataan Potensi Desa (Podes) 2017 dan 2018

**Tabel 4.38. Banyaknya Kejadian Bencana Alam Menurut Desa dan Jenis Bencana Alam di Kecamatan Pageruyung , 2018**

Desa/Kelurahan	Gempa Bumi	Tsunami	Gunung Meletus	Tanah Longsor
(1)	(2)	(3)	(4)	(5)
01. Gondoharum	0	0	0	0
02. GetasBlawong	0	0	0	0
03. ParakanSebaran	0	0	0	0
04. Petung	0	0	0	0
05. Krikil	0	0	0	0
06. Pucakwangi	0	0	0	0
07. Pageruyung	0	0	0	0
08. Tambahrejo	0	0	0	0
09. Gebangan	0	0	0	0
10. SurokontoWetan	0	0	0	0
11. Bangunsari	0	0	0	0
12. KebonGembong	0	0	0	0
13. SurokontoKulon	0	0	0	0
14. Pagergunung	0	0	0	0
Jumlah	0	0	0	0

Tabel 4.38.

Lanjutan

Desa/Kelurahan	Banjir	Banjir Bandang	Kekeringan
(1)	(6)	(7)	(8)
01. Gondoharum	0	0	0
02. GetasBlawong	0	0	0
03. ParakanSebaran	0	0	0
04. Petung	0	0	0
05. Krikil	0	0	0
06. Pucakwangi	0	0	0
07. Pageruyung	0	0	0
08. Tambahrejo	0	0	0
09. Gebangan	0	0	0
10. SurokontoWetan	0	0	0
11. Bangunsari	0	0	0
12. KebonGembong	0	0	0
13. SurokontoKulon	0	0	0
14. Pagergunung	0	0	0
Jumlah	0	0	0

Tabel 4.38.

Lanjutan

Desa/Kelurahan	Kebakaran Hutan dan Lahan	Angin Puyuh/ Puting Beliung/ Topan	Gelombang Pasang Laut
(1)	(9)	(10)	(11)
01. Gondoharum	0	0	0
02. GetasBlawong	0	1	0
03. ParakanSebaran	0	0	0
04. Petung	0	0	0
05. Krikil	0	0	0
06. Pucakwangi	0	0	0
07. Pageruyung	0	0	0
08. Tambahrejo	0	0	0
09. Gebangan	0	0	0
10. SurokontoWetan	0	0	0
11. Bangunsari	0	0	0
12. KebonGembong	0	0	0
13. SurokontoKulon	0	0	0
14. Pagergunung	0	0	0
Jumlah	0	1	0

Sumber: BPS, Pendataan Potensi Desa (Podes) 2019

**Tabel 4.39. Banyaknya Korban Jiwa Akibat Bencana Alam Menurut Desa dan Jenis Bencana Alam di Kecamatan pageruyung, 2018**

Desa/Kelurahan	Gempa Bumi	Tsunami	Gunung Meletus	Tanah Longsor
(1)	(2)	(3)	(4)	(5)
01. Gondoharum	0	0	0	0
02. GetasBlawong	0	0	0	0
03. ParakanSebaran	0	0	0	0
04. Petung	0	0	0	0
05. Krikil	0	0	0	0
06. Pucakwangi	0	0	0	0
07. Pageruyung	0	0	0	0
08. Tambahrejo	0	0	0	0
09. Gebangan	0	0	0	0
10. SurokontoWetan	0	0	0	0
11. Bangunsari	0	0	0	0
12. KebonGembong	0	0	0	0
13. SurokontoKulon	0	0	0	0
14. Pagergunung	0	0	0	0
Jumlah	0	0	0	0

Tabel 4.39.

Lanjutan

Desa/Kelurahan	Banjir	Banjir Bandang	Kekeringan
(1)	(6)	(7)	(8)
01. Gondoharum	0	0	0
02. GetasBlawong	0	0	0
03. ParakanSebaran	0	0	0
04. Petung	0	0	0
05. Krikil	0	0	0
06. Pucakwangi	0	0	0
07. Pageruyung	0	0	0
08. Tambahrejo	0	0	0
09. Gebangan	0	0	0
10. SurokontoWetan	0	0	0
11. Bangunsari	0	0	0
12. KebonGembong	0	0	0
13. SurokontoKulon	0	0	0
14. Pagergunung	0	0	0
Jumlah	0	0	0

Tabel 4.39.

Lanjutan

Desa/Kelurahan	Kebakaran Hutan dan Lahan	Angin Puyuh/Puting Beliung/Topan	Gelombang Pasang Laut
(1)	(9)	(10)	(11)
01. Gondoharum	0	0	0
02. GetasBlawong	0	0	0
03. ParakanSebaran	0	0	0
04. Petung	0	0	0
05. Krikil	0	0	0
06. Pucakwangi	0	0	0
07. Pageruyung	0	0	0
08. Tambahrejo	0	0	0
09. Gebangan	0	0	0
10. SurokontoWetan	0	0	0
11. Bangunsari	0	0	0
12. KebonGembong	0	0	0
13. SurokontoKulon	0	0	0
14. Pagergunung	0	0	0
Jumlah	0	0	0

Sumber: BPS, Pendataan Potensi Desa (Podes) 2019



Tabel 4.40.

**Keberadaan Fasilitas/Upaya Antisipasi/Mitigasi Bencana Alam  
Menurut Desa di Kecamatan pageruyung , 2019**

Desa/Kelurahan	Sistem Peringatan Dini Bencana Alam	Sistem Peringatan Dini Khusus Tsunami	Perlengkapan Keselamatan
(1)	(2)	(3)	(4)
01. Gondoharum	Tidak ada	Tidak ada	Tidak ada
02. GetasBlawong	Tidak ada	Tidak ada	Tidak ada
03. ParakanSebaran	Tidak ada	Tidak ada	Tidak ada
04. Petung	Tidak ada	Tidak ada	Tidak ada
05. Krikil	Tidak ada	Tidak ada	Tidak ada
06. Pucakwangi	Tidak ada	Tidak ada	Tidak ada
07. Pageruyung	Tidak ada	Tidak ada	Tidak ada
08. Tambahrejo	Tidak ada	Tidak ada	Tidak ada
09. Gebangan	Tidak ada	Tidak ada	Tidak ada
10. SurokontoWetan	Tidak ada	Tidak ada	Tidak ada
11. Bangunsari	Tidak ada	Tidak ada	Tidak ada
12. KebonGembong	Tidak ada	Tidak ada	Tidak ada
13. SurokontoKulon	Tidak ada	Tidak ada	Tidak ada
14. Pagergunung	Tidak ada	Tidak ada	Tidak ada

Tabel 4.40.

Lanjutan

Desa/Kelurahan	Rambu-rambu dan Jalur Evakuasi Bencana	Pembuatan, Perawatan, atau Normalisasi: Sungai, Kanal, Tanggul, Parit, Drainase, Waduk, Pantai, dll
(1)	(5)	(6)
01. Gondoharum	Tidak ada	Ada
02. GetasBlawong	Tidak ada	Tidak ada
03. ParakanSebaran	Tidak ada	Tidak ada
04. Petung	Tidak ada	Tidak ada
05. Krikil	Tidak ada	Tidak ada
06. Pucakwangi	Tidak ada	Tidak ada
07. Pageruyung	Tidak ada	Tidak ada
08. Tambahrejo	Tidak ada	Tidak ada
09. Gebangan	Tidak ada	Tidak ada
10. SurokontoWetan	Tidak ada	Tidak ada
11. Bangunsari	Tidak ada	Tidak ada
12. KebonGembong	Tidak ada	Tidak ada
13. SurokontoKulon	Tidak ada	Tidak ada
14. Pagergunung	Tidak ada	Tidak ada

Sumber: BPS, Pendataan Potensi Desa (Podes) 2019

**Tabel 4.41. Jumlah Menara dan Operator Layanan Komunikasi Telepon Seluler Serta Kondisi Sinyal Telepon Seluler Menurut Desa di Kecamatan pageruyung, 2019**

Desa/Kelurahan	Jumlah Menara Telepon Seluler (BTS)	Jumlah Operator Layanan Komunikasi Telepon Seluler Yang Menjangkau di Desa	Kondisi Sinyal Telepon Seluler di Sebagian Besar Wilayah Desa
(1)	(2)	(3)	(4)
01. Gondoharum	0	5	Sinyal kuat
02. GetasBlawong	0	5	Sinyal lemah
03. ParakanSebaran	1	5	Sinyal kuat
04. Petung	0	5	Sinyal kuat
05. Krikil	1	5	Sinyal sangat kuat
06. Pucakwangi	0	5	Sinyal kuat
07. Pageruyung	0	5	Sinyal sangat kuat
08. Tambahrejo	0	5	Sinyal sangat kuat
09. Gebangan	1	5	Sinyal sangat kuat
10. SurokontoWetan	1	5	Sinyal kuat
11. Bangunsari	2	5	Sinyal kuat
12. KebonGembong	1	3	Sinyal sangat kuat
13. SurokontoKulon	1	5	Sinyal lemah
14. Pagergunung	1	5	Sinyal lemah
Jumlah	9	68	

Sumber: BPS, Pendataan Potensi Desa (Podes) 2019

Tabel 4.42.

**Sarana Transportasi Antar Desa Menurut Desa  
di Kecamatan Pageruyung , 2019**

Desa/Kelurahan	Jenis Transportasi	Keberadaan Angkutan Umum
(1)	(2)	(3)
01. Gondoharum	Darat	Ada, tanpa trayek tetap
02. GetasBlawong	Darat	Ada, dengan trayek tetap
03. ParakanSebaran	Darat	Ada, tanpa trayek tetap
04. Petung	Darat	Tidak ada angkutan umum
05. Krikil	Darat	Ada, tanpa trayek tetap
06. Pucakwangi	Darat	Ada, dengan trayek tetap
07. Pageruyung	Darat	Ada, tanpa trayek tetap
08. Tambahrejo	Darat	Ada, tanpa trayek tetap
09. Gebangan	Darat	Ada, tanpa trayek tetap
10. SurokontoWetan	Darat	Ada, tanpa trayek tetap
11. Bangunsari	Darat	Tidak ada angkutan umum
12. KebonGembong	Darat	Ada, tanpa trayek tetap
13. SurokontoKulon	Darat	Ada, tanpa trayek tetap
14. Pagergunung	Darat	Ada, dengan trayek tetap

Sumber: BPS, Pendataan Potensi Desa (Podes) 2019

**Tabel 4.43. Kondisi Jalan Darat Antar Desa Menurut Desa di Kecamatan Pageruyung, 2019**

Desa/Kelurahan	Jenis Permukaan Jalan	Dapat dilalui kendaraan bermotor roda 4 atau lebih
(1)	(2)	(3)
01. Gondoharum	Aspal/Beton	Sepanjang tahun
02. GetasBlawong	Aspal/Beton	Sepanjang tahun
03. ParakanSebaran	Aspal/Beton	Sepanjang tahun
04. Petung	Aspal/Beton	Sepanjang tahun
05. Krikil	Aspal/Beton	Sepanjang tahun
06. Pucakwangi	Aspal/Beton	Sepanjang tahun
07. Pageruyung	Aspal/Beton	Sepanjang tahun
08. Tambahrejo	Aspal/Beton	Sepanjang tahun
09. Gebangan	Aspal/Beton	Sepanjang tahun
10. SurokontoWetan	Aspal/Beton	Sepanjang tahun
11. Bangunsari	Aspal/Beton	Sepanjang tahun
12. KebonGembong	Aspal/Beton	Sepanjang tahun
13. SurokontoKulon	Aspal/Beton	Sepanjang tahun
14. Pagergunung	Aspal/Beton	Sepanjang tahun

Sumber: BPS, Pendataan Potensi Desa (Podes) 2019

**Tabel 4.44. Keberadaan Kantor Pos/Pos Pembantu/Rumah Pos dan Perusahaan/Agen Jasa Ekspedisi Swasta Menurut Desa di Kecamatan pageruyung , 2019**

Desa/Kelurahan	Kantor Pos/Pos Pembantu/Rumah Pos	Perusahaan/Agen Jasa Ekspedisi Swasta
(1)	(2)	(3)
01. Gondoharum	Tidak Ada	Tidak Ada
02. GetasBlawong	Tidak Ada	Tidak Ada
03. ParakanSebaran	Beroperasi	Tidak Ada
04. Petung	Tidak Ada	Tidak Ada
05. Krikil	Tidak Ada	Tidak Ada
06. Pucakwangi	Tidak Ada	Tidak Ada
07. Pageruyung	Tidak Ada	Tidak Ada
08. Tambahrejo	Tidak Ada	Tidak Ada
09. Gebangan	Tidak Ada	Tidak Ada
10. SurokontoWetan	Tidak Ada	Tidak Ada
11. Bangunsari	Tidak Ada	Tidak Ada
12. KebonGembong	Tidak Ada	Tidak Ada
13. SurokontoKulon	Tidak Ada	Tidak Ada
14. Pagergunung	Tidak Ada	Tidak Ada

Sumber: BPS, Pendataan Potensi Desa (Podes) 2019

**Tabel 4.45** Banyaknya Desa Menurut Keberadaan Penerangan Jalan Utama  
Desa di Kecamatan Pageruyung 2014, 2018, dan 2019

Penerangan Jalan Utama		2014	2018	2019
(1)		(2)	(3)	(4)
<b>Sumber Penerangan Jalan Utama</b>				
01.	Listrik Pemerintah	12	2	
02.	Listrik Non Pemerintah	2	10	13
03.	Non Listrik			

Sumber data: BPS, Pendataan Potensi Desa (Podes) 2019

**Tabel 4.46** Banyaknya Desa Menurut Jenis Bahan Bakar Untuk Memasak yang digunakan Oleh Sebagian Besar Keluarga di Kecamatan Pageruyung, 2014, 2018 dan 2019

Jenis Bahan Bakar	2014	2018	2019
(1)	(2)	(3)	(4)
01. Gas Kota	0	0	
02. LPG 3 Kg	6	4	14
03. LPG lebih dari 3 Kg	0	4	
04. Minyak Tanah	0	0	
05. Kayu Bakar	8	6	
06. Lainnya			

Sumber data: BPS, Pendataan Potensi Desa (Podes) 2019



Tabel 4.47

**Banyaknya Desa Menurut Sumber Air Minum Sebagian Besar Keluarga di Kecamatan Pageruyung, 2014, 2018 dan 2019**

Sumber Air Minum		2014	2018	2019
(1)		(2)	(3)	(4)
01.	Air Kemasan Bermerk	0	0	
02.	Air Isi Ulang		0	
03.	Ledeng Dengan Meteran	2	8	5
04.	Ledeng Tanpa Meteran	0	3	1
05.	Sumur Bor atau Pompa	4	0	1
06.	Sumur	2	1	
07.	Mata Air	6	2	7
08.	Sungai/Danau/Kolam/ Waduk/Situ/ Embung/Bendungan	0	0	
09.	Air Hujan			
10.	Lainnya			

Sumber data: BPS, Pendataan Potensi Desa (Podes) 2019

**Tabel 4.48** Banyaknya Desa Menurut Penggunaan Fasilitas Tempat  
Buang Air Besar Sebagian Besar Keluarga di Kecamatan  
Pageruyung, 2014, 2018, dan 2019

Fasilitas Tempat Buang Air Besar	2014	2018	2019
(1)	(2)	(3)	(4)
01. <b>Jamban</b>			
Sendiri	12	14	14
Bersama			
Umum			
03. <b>Bukan Jamban</b>	2		

Sumber data: BPS, Pendataan Potensi Desa (Podes) 2019


Tabel 4.49

Banyaknya Desa yang Memiliki Kelompok Kegiatan Olahraga Menurut Jenis Jenis Olahraga dan Ketersediaan Fasilitas/Lapangan Olahraga di Kecamatan Pageruyung, 2019

Jenis Olahraga	Kondisi Fasilitas/Lapangan Olahraga			Tidak Ada Fasilitas/Lapangan Olahraga
	Baik	Rusak Sedang	Rusak Parah	
(1)	(2)	(3)	(4)	(5)
01. Sepak bola	11	0	0	3
02. Bola voli	13	0	0	1
03. Bulu tangkis	9	0	0	5
04. Bola basket	0	0	0	14
05. Tenis lapangan	0	0	0	14
06. Tenis meja	9	0	0	5
07. Futsal	1	0	0	13
08. Renang	0	0	0	14
09. Bela diri	0	0	0	14
(pencak silat, karate, dll)				
10. Bilyard	0	0	0	14
11. Pusat kebugaran (senam, fitness,	0	0	0	14
12. Lainnya	0	0	0	14

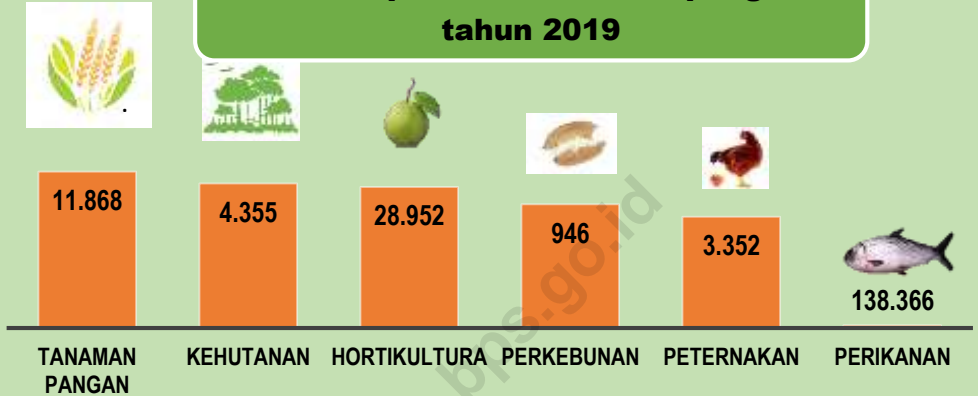
Sumber data: BPS, Pendataan Potensi Desa (Podes) 2019

Grafik 4. Perbandingan Jumlah Murid di Kecamatan Pageruyung Tahun 2019



# PERTANIAN

## Jumlah produksi tanaman pangan tahun 2019



## Produksi Komoditas Unggulan Subsektor Hortikultura 2019 (Ton)



## Populasi Ternak Tahun 2019 (Ekor)



---

## BAB V. PERTANIAN

Pertanian merupakan sektor lapangan usaha bagi mayoritas penduduk di Kecamatan Pageruyung. Jenis utama tanaman yang diusahakan adalah tanaman pangan dan hortikultura. Menurut Sensus Pertanian 2013 (ST2013), mayoritas rumah tangga pertanian adalah rumah tangga yang bekerja pada sektor tanaman pangan sebesar 4.718 rumah tangga dan hanya sedikit saja rumah tangga pertanian yang bekerja pada sektor perikanan yaitu 83 rumah tangga.

Selain mengusahakan komoditas tanaman pangan, masyarakat di Kecamatan Pageruyung juga mengusahakan beberapa komoditas lain seperti tanaman hortikultura dan perkebunan. Pada tahun 2015, produksi tanaman hortikultura semusim terbesar berasal dari komoditas kacang panjang dengan produksi sebesar 249 ton, sementara produksi hortikultura tahunan terbesar adalah petai sebesar 6.552 ton. Produksi tanaman perkebunan terbesar di Kecamatan Pageruyung adalah kapuk yaitu sebesar 840 ton.

Sebagian masyarakat di Kecamatan Pageruyung juga berusaha di sektor perikanan seperti budidaya ikan air tawar (kolam) dan penangkapan di perairan umum seperti di sungai, danau dan waduk. Produksi budidaya ikan air tawar (kolam) di Kecamatan Pageruyung pada tahun 2015 mencapai 57,4 ton atau senilai 881,96 juta rupiah. Sedangkan produksi penangkapan ikan di perairan umum sebesar 2,5 ton dengan nilai sebesar 41,78 juta rupiah.

**Tabel 5.1. Produksi Tanaman Pangan Tahun 2019 (Dalam Ton)**

Desa/Kelurahan	Padi sawah	Padi gogo	Jagung
(1)	(2)	(3)	(4)
01. Gondoharum	644	0	630
02. GetasBlawong	392	0	563
03. ParakanSebaran	822	0	1
04. Petung	473	0	1
05. Krikil	555	0	1
06. Pucakwangi	564	0	956
07. Pageruyung	587	0	471
08. Tambahrejo	612	0	159
09. Gebangan	562	0	5
10. SurokontoWetan	950	0	3
11. Bangunsari	630	0	1
12. KebonGembong	515	0	465
13. SurokontoKulon	492	0	370
14. Pagergunung	243	0	4
Jumlah	8,040.0	0	3,630

Sumber data: Dinas Pertanian dan Pangan Kabupaten Kendal 2019

**Tabel 5.1. Lanjutan**

<b>Desa/Kelurahan</b>	<b>Kedelai</b>	<b>Kacang Tanah</b>	<b>Ubi Kayu</b>
(1)	(5)	(6)	(7)
01. Gondoharum	0.0	0.0	0.0
02. GetasBlawong	0.0	5	0.0
03. ParakanSebaran	0.0	0.0	0.0
04. Petung	0.0	0.0	0.0
05. Krikil	0.0	6	0.0
06. Pucakwangi	0.0	0.0	0.0
07. Pageruyung	0.0	0.0	0.0
08. Tambahrejo	0.0	0.0	0.0
09. Gebangan	0.0	0.0	0.0
10. SurokontoWetan	0.0	0.0	0.0
11. Bangunsari	0.0	7	0.0
12. KebonGembong	0.0	0.0	78
13. SurokontoKulon	0.0	0.0	30
14. Pagergunung	0.0	0.0	67
<b>Jumlah</b>	<b>0</b>	<b>18</b>	<b>175</b>

Sumber data: Dinas Pertanian dan Pangan Kabupaten Kendal 2019



**Tabel 5.2. Jumlah Rumah Tangga Usaha Tanaman Padi dan Palawija menurut Jenis Tanaman, ST2013**

<b>Komoditas</b>	<b>Rumah Tangga</b>
(1)	(2)
<b>Tanaman Pangan</b>	<b>4,718</b>
<b>Padi</b>	<b>3,954</b>
Padi Sawah	3,944
Padi Ladang	13
<b>Palawija</b>	<b>3,151</b>
Jagung	2,883
Kedelai	2
Kacang Tanah	299
Kacang Hijau	4
Ubi Kayu	53
Ubi Jalar	48
Sorgum	0
Gandum	0
Talas	0
Ganyong	0
Garut	0
Lainnya	0

Sumber data: Hasil Sensus Pertanian 2013 (ST2013)

**Tabel 5.3. Luas Panen dan Produksi Tanaman Hortikultura Semusim Menurut Komoditas Tahun 2015**

Komoditas	Luas (Ha)	Produksi (Ton)
(1)	(2)	(3)
01. Bawang Daun	0	0.00
02. Bawang Merah	0	0.00
03. Bawang Putih	0	0.00
04. Bayam	0	0.00
05. Buncis	0	0.00
06. Cabai Besar	5	408.00
07. Cabai Rawit	2	152.00
08. Jamur	0	0.00
09. Kacang Panjang	4	239.00
10. Kangkung	0	0.00
11. Kembang kol	0	0.00
12. Ketimun	0	0.00
13. Kubis	0	0.00
14. Labu Siam	0	0.00
15. Melon	0	0.00
16. Petsai	0	0.00
17. Semangka	0	0.00
18. Terung	0	0.00
19. Tomat	0	0.00
20. Wortel	0	0.00

Sumber data: Dinas Pertanian, Perkebunan, Peternakan dan Kehutanan Kab. Kendal

Catatan : Data 2018 belum tersedia

**Tabel 5.4. Produksi Tanaman Hortikultura Tahunan Menurut Komoditas Tahun 2015**

<b>Komoditas</b>	<b>Produksi (Ton)</b>
(1)	(2)
01. Alpukat	190.00
02. Belimbing	4.00
03. Duku	0.00
04. Durian	921.00
05. Jambu Air	805.00
06. Jambu Biji	8,300.00
07. Jengkol	0.00
08. Jeruk Siam	22.00
09. Mangga	785.00
10. Manggis	0.00
11. Melinjo	1,240.00
12. Nangka	620.00
13. Pepaya	1.00
14. Petai	6,500.00
15. Pisang	4,570.00
16. Rambutan	4,140.00
17. Salak	3.00
18. Sawo	10.00
19. Sirsak	42.00
20. Sukun	0.00

Sumber data: Dinas Pertanian, Perkebunan, Peternakan dan Kehutanan Kab. Kendal

Catatan : Data 2018 belum tersedia

**Tabel 5.5. Luas Areal dan Produksi Tanaman Perkebunan Menurut Komoditas Tahun 2017**

Komoditas	Luas (Ha)	Produksi (Ton)
(1)	(2)	(3)
01. Aren	0	0.00
02. Cengkeh	280	35.35
03. Jambu Mete	0	0.00
04. Kakao	70	0.00
05. Kapuk	805	805.00
06. Karet	30	28.00
07. kelapa Dalam	140	40.00
08. Kelapa Deres	0	0.00
09. Kelapa Hibrida	0	0.00
10. Kelapa Kopyor	0	0.00
11. Kemiri	0	0.00
12. Kemukus	0	0.00
13. Kopi Arabika	0	0.00
14. Kopi Robusta	87	8.73
15. Lada	10	0.00
16. Panili	0	0.00
17. Teh	0	0.00
18. Tembakau	0	0.00
19. Nilam	3	8.80
20. Tebu	20	20.08

Sumber data: Dinas Pertanian, Perkebunan, Peternakan dan Kehutanan Kab. Kendal  
 Catatan : Data 2018 belum tersedia

**Tabel 5.6. Produksi dan Nilai Produksi Perikanan Menurut Komoditas Tahun 2015**

<b>Komoditas</b>	<b>Produksi (Kg)</b>	<b>Nilai Produksi (Rp)</b>
(1)	(2)	(3)
<b>A. Budidaya Ikan Air Tawar (Kolam)</b>	<b>69,183.00</b>	<b>880,635,000.00</b>
1. Lele	43,450.00	695,260,000.00
2. Karper	16,875.00	25,050,000.00
3. Nila	6,086.00	117,050,000.00
4. Gurame	0.00	0.00
5. Patin	0.00	0.00
6. Bawal	1,150.00	30,100,000.00
7. Tawes	1,622.00	13,175,000.00
<b>B. Perairan Umum</b>	<b>2,467.00</b>	<b>41,376,000.00</b>
<b>C. Budidaya Ikan Air Payau (Tambak)</b>	<b>0.00</b>	<b>0.00</b>
1. Bandeng	0.00	0.00
2. Udang Windu	0.00	0.00
3. Udang Vannamei	0.00	0.00
4. Nila	0.00	0.00
5. Rumput Laut	0.00	0.00
6. Udang Lainnya	0.00	0.00
7. Kepiting	0.00	0.00

Sumber data: Dinas Perikanan dan Kelautan Kabupaten Kendal

Catatan : Data 2018 belum tersedia

**Tabel 5.7. Banyaknya Unggas Menurut Desa Tahun 2019**

Ekor

Desa/Kelurahan	Ayam Kampung	Ayam Ras Petelur	Ayam Pedaging	Bebek/Itik	
(1)	(2)	(3)	(4)	(5)	
01. Gondoharum	1,187	10,500	0	100	
02. GetasBlawong	1,787	10,500	0	50	
03. ParakanSebaran	1,767	0	110,000	200	
04. Petung	1,779	7,000	100,000	0	
05. Krikil	943	21,000	42,500	0	
06. Pucakwangi	1,547	111,500	0	100	
07. Pageruyung	2,289	22,500	0	0	
08. Tambahrejo	1,488	0	0	0	
09. Gebangan	1,653	0	0	0	
10. SurokontoWetan	2,160	0	250,000	0	
11. Bangunsari	2,123	79,200	0	300	
12. KebonGembong	2,003	3,000	0	0	
13. SurokontoKulon	999	0	0	285	
14. Pagergunung	1,417	0	0	0	
Jumlah	2019	23,142	265,200	502,500	1,035
	2018	34,591	182,100	101,500	925
	2017	34,354	182,000	103,000	1,000

Sumber data: Dinas Pertanian, Perkebunan, Peternakan dan Kehutanan Kab. Kendal

**Tabel 5.7. Lanjutan**

Ekor

Desa/Kelurahan		Itik Manila	Burung	Angsa
(1)		(6)	(7)	(8)
01.	Gondoharum	270	10,000	0
02.	GetasBlawong	101	0	0
03.	ParakanSebaran	204	0	5
04.	Petung	268	0	10
05.	Krikil	99	6,000	6
06.	Pucakwangi	202	0	11
07.	Pageruyung	266	0	8
08.	Tambahrejo	97	0	3
09.	Gebangan	142	0	3
10.	SurokontoWetan	130	0	6
11.	Bangunsari	151	0	0
12.	KebonGembong	210	10,000	7
13.	SurokontoKulon	151	0	0
14.	Pagergunung	135	0	0
Jumlah	2019	2,426	26,000	59
	2018	2,595	25,567	68
	2017	2,600	25,468	56

Sumber data: Dinas Pertanian, Perkebunan, Peternakan dan Kehutanan Kab. Kendal

**Tabel 5.8. Banyaknya Ternak Menurut Desa dan Jenis Ternak Tahun 2019**

Ekor

Desa/Kelurahan	Sapi Potong	Sapi Perah	Kerbau	Kuda
(1)	(2)	(3)	(4)	(5)
01. Gondoharum	55	0	0	0
02. GetasBlawong	86	0	0	0
03. ParakanSebaran	124	0	0	0
04. Petung	234	0	0	0
05. Krikil	254	0	0	0
06. Pucakwangi	200	0	0	0
07. Pageruyung	211	0	0	0
08. Tambahrejo	135	0	0	0
09. Gebangan	165	0	0	0
10. SurokontoWetan	170	0	0	0
11. Bangunsari	386	0	0	0
12. KebonGembong	175	0	0	0
13. SurokontoKulon	192	0	0	0
14. Pagergunung	34	0	0	0
Jumlah	2019	2,421	0	0
	2018	2,315	0	8
	2017	2,497	0	0

Sumber data: Dinas Pertanian, Perkebunan, Peternakan dan Kehutanan Kab. Kendal



**Tabel 5.8. Lanjutan**

Ekor

Desa/Kelurahan		Kambing	Domba	Babi
(1)		(6)	(7)	(8)
01.	Gondoharum	356	434	0
02.	GetasBlawong	300	353	0
03.	ParakanSebaran	354	359	0
04.	Petung	233	383	0
05.	Krikil	324	357	0
06.	Pucakwangi	206	337	0
07.	Pageruyung	343	410	0
08.	Tambahrejo	123	376	0
09.	Gebangan	312	20	0
10.	SurokontoWetan	208	378	0
11.	Bangunsari	412	379	0
12.	KebonGembong	322	380	0
13.	SurokontoKulon	254	366	0
14.	Pagergunung	365	374	0
Jumlah	2019	4,112	4,906	0
	2018	4,631	4,928	0
	2017	4,620	4,900	0

Sumber data: Dinas Pertanian, Perkebunan, Peternakan dan Kehutanan Kab. Kendal

Tabel 5.9.

Banyaknya Embung Desa Menurut Desa  
di Kecamatan Pageruyung, 2018 dan 2019

Desa/Kelurahan	2018	2019
(1)	(2)	(3)
01. Gondoharum	0	0
02. GetasBlawong	0	0
03. ParakanSebaran	0	0
04. Petung	0	0
05. Krikil	0	0
06. Pucakwangi	0	0
07. Pageruyung	0	0
08. Tambahrejo	0	0
09. Gebangan	0	0
10. SurokontoWetan	0	0
11. Bangunsari	0	0
12. KebonGembong	0	0
13. SurokontoKulon	0	0
14. Pagergunung	0	0
Jumlah	0	0

Sumber : BPS, Pendataan Potensi Desa (Podes) 2018 dan 2019

---

Jumlah Ternak Menurut Jenisnya Tahun 2018



# KEUANGAN

**1 Bank Umum**

**1 BPR**

**1 Supermarket**

**Jumlah Dana Desa  
Tahun 2019  
sebesar**

**665.988.000 Rupiah**

---

## BAB VI. KEUANGAN

Kondisi perekonomian di Kecamatan Pageruyung tahun 2019 tidak mengalami peningkatan dari tahun sebelumnya (masih tetap seperti tahun 2018). Bank Umum di Kecamatan Pageruyung masih tetap dari tahun sebelumnya yaitu berjumlah 1 unit saja. Begitu juga dengan jumlah lembaga keuangan bukan bank pada masing-masing desa masih berjumlah sama dengan tahun sebelumnya yaitu hanya terdapat 1 KUD dan 1 Koperasi Simpan Pinjam di Kecamatan Pageruyung yang masing-masing berturut-turut terletak di Desa Pucakwangi dan Desa Pageruyung.

Sarana lain yang menunjang perputaran uang yang ada di Kecamatan Pageruyung adalah sektor perdagangan. Secara umum, kondisi sarana perdagangan di Kecamatan Pageruyung pada tahun 2016 adalah terdapatnya 1 minimarket yang terletak di Desa Pageruyung. Jumlah minimarket di Kecamatan Pageruyung tidak mengalami perubahan selama tiga tahun terakhir.

Tahun 2015 merupakan tahun pertama kalinya Indonesia mengucurkan Dana Desa sesuai amanat UU No. 6 Tahun 2014 tentang Desa. Dana ini diharapkan agar dimanfaatkan oleh pemerintah desa untuk membiayai penyelenggaraan pemerintahan, pembangunan, dan pemberdayaan masyarakat desa

**Tabel 6.1. Banyaknya Bank Menurut Desa Tahun 2019**

Desa/Kelurahan		Bank Umum	Bank Syariah	BPR
(1)		(2)	(3)	(4)
01.	Gondoharum	0	0	0
02.	GetasBlawong	0	0	0
03.	ParakanSebaran	0	0	0
04.	Petung	0	0	0
05.	Krikil	0	0	0
06.	Pucakwangi	0	0	0
07.	Pageruyung	1	0	1
08.	Tambahrejo	0	0	0
09.	Gebangan	0	0	0
10.	SurokontoWetan	0	0	0
11.	Bangunsari	0	0	0
12.	KebonGembong	0	0	0
13.	SurokontoKulon	0	0	0
14.	Pagergunung	0	0	0
Jumlah	2019	1	0	1
	2018	1	0	1
	2017	1	0	1

Sumber data: Statistik Kecamatan Pageruyung

**Tabel 6.2. Banyaknya Lembaga Keuangan Bukan Bank Menurut Desa Tahun 2019**

Desa/Kelurahan		KSP	KUD	Money Changer	BKD
(1)		(2)	(3)	(4)	(5)
01.	Gondoharum	0	0	0	0
02.	GetasBlawong	0	0	0	0
03.	ParakanSebaran	0	0	0	0
04.	Petung	0	0	0	0
05.	Krikil	0	0	0	0
06.	Pucakwangi	0	1	0	0
07.	Pageruyung	1	0	0	0
08.	Tambahrejo	0	0	0	0
09.	Gebangan	0	0	0	0
10.	SurokontoWetan	0	0	0	0
11.	Bangunsari	0	0	0	0
12.	KebonGembong	0	0	0	0
13.	SurokontoKulon	0	0	0	0
14.	Pagergunung	0	0	0	0
Jumlah	2019	1	1	0	0
	2018	1	1	0	0
	2017	1	1	0	0

Sumber data: Statistik Kecamatan Pageruyung

**Tabel 6.3. Banyaknya Pasar Menurut Desa Tahun 2019**

Desa/Kelurahan	Pasar Umum	Mini Market	Pasar Hewan	Pasar Ikan
(1)	(2)	(3)	(4)	(5)
01. Gondoharum	0	0	0	0
02. GetasBlawong	0	0	0	0
03. ParakanSebaran	0	0	0	0
04. Petung	0	0	0	0
05. Krikil	0	0	0	0
06. Pucakwangi	0	0	0	0
07. Pageruyung	0	1	0	0
08. Tambahrejo	0	0	0	0
09. Gebangan	0	0	0	0
10. SurokontoWetan	0	0	0	0
11. Bangunsari	0	0	0	0
12. KebonGembong	0	0	0	0
13. SurokontoKulon	0	0	0	0
14. Pagergunung	0	0	0	0
Jumlah	2019	0	1	0
	2018	0	1	0
	2017	0	1	0

Sumber data: Statistik Kecamatan Pageruyung



**Tabel 6.4. Jumlah Dana Desa Yang Bersumber Dari APBN Dirinci Per Desa Tahun Anggaran 2019**

<b>Desa/Kelurahan</b>	<b>Jumlah Dana Desa (Rupiah)</b>
(1)	(2)
01. Gondoharum	50,899,000
02. GetasBlawong	34,786,000
03. ParakanSebaran	55,139,000
04. Petung	26,699,000
05. Krikil	32,575,000
06. Pucakwangi	52,217,000
07. Pageruyung	40,463,000
08. Tambahrejo	40,959,000
09. Gebangan	47,446,000
10. SurokontoWetan	77,655,000
11. Bangunsari	64,874,000
12. KebonGembong	60,134,000
13. SurokontoKulon	38,433,000
14. Pagergunung	43,709,000
<b>Jumlah</b>	<b>665,988,000</b>

Sumber data: BAPERMASDES Kabupaten Kendal

**Tabel 6.5. Banyaknya Sarana dan Prasarana Ekonomi Menurut Desa dan Jenisnya di Kecamatan pageruyung , 2019**

Desa/Kelurahan	Kelompok Pertokoan	Pasar dengan Bangunan Permanen	Pasar dengan Bangunan Semi Permanen	Pasar Tanpa Bangunan
(1)	(2)	(3)	(4)	(5)
01. Gondoharum	0	0	0	0
02. GetasBlawong	0	0	0	0
03. ParakanSebaran	0	0	0	0
04. Petung	0	0	0	0
05. Krikil	0	0	0	0
06. Pucakwangi	0	0	0	0
07. Pageruyung	0	0	0	0
08. Tambahrejo	0	0	0	0
09. Gebangan	0	0	0	0
10. SurokontoWetan	0	0	0	0
11. Bangunsari	0	0	0	0
12. KebonGembong	0	0	0	0
13. SurokontoKulon	0	0	0	0
14. Pagergunung	0	0	0	0
Jumlah	0	0	0	0

Tabel 6.5.

Lanjutan

Desa/Kelurahan	Minimarket/ Swalayan 1	Toko/Warung Kelontong	Restoran/ Rumah Makan
(1)	(6)	(7)	(8)
01. Gondoharum	0	30	0
02. GetasBlawong	0	15	0
03. ParakanSebaran	0	16	0
04. Petung	0	18	0
05. Krikil	0	16	0
06. Pucakwangi	0	12	1
07. Pageruyung	2	4	0
08. Tambahrejo	0	4	0
09. Gebangan	0	12	0
10. SurokontoWetan	0	8	0
11. Bangunsari	0	10	0
12. KebonGembong	0	12	0
13. SurokontoKulon	0	12	0
14. Pagergunung	0	25	0
Jumlah	2	194	1

Tabel 6.5.

Lanjutan

Desa/Kelurahan	Warung/Kedai Makanan	Toko/Warung Kelontong	Hostel/Motel/Losmen/Wisma
(1)	(9)	(10)	(11)
01. Gondoharum	3	0	0
02. GetasBlawong	0	0	0
03. ParakanSebaran	0	0	0
04. Petung	0	0	0
05. Krikil	3	0	0
06. Pucakwangi	12	0	0
07. Pageruyung	3	1	0
08. Tambahrejo	3	1	0
09. Gebangan	0	0	0
10. SurokontoWetan	4	1	1
11. Bangunsari	9	0	0
12. KebonGembong	1	0	0
13. SurokontoKulon	0	0	0
14. Pagergunung	2	1	0
Jumlah	40	4	1

Sumber : BPS, Pendataan Potensi Desa (Podes) 2019

**Tabel 6.6. Banyaknya Sarana Lembaga Keuangan Yang Beroperasi Menurut Desa dan Jenisnya di Kecamatan pageruyung , 2019**

Desa/Kelurahan	Bank Umum Pemerintah	Bank Umum Swasta	Bank Perkreditan Rakyat
(1)	(2)	(3)	(4)
01. Gondoharum	0	0	0
02. GetasBlawong	0	0	0
03. ParakanSebaran	0	0	0
04. Petung	0	0	0
05. Krikil	0	0	0
06. Pucakwangi	0	0	0
07. Pageruyung	1	0	1
08. Tambahrejo	0	0	0
09. Gebangan	0	0	0
10. SurokontoWetan	0	0	0
11. Bangunsari	0	0	0
12. KebonGembong	0	0	0
13. SurokontoKulon	0	0	0
14. Pagergunung	0	0	0
Jumlah	1	0	1

Sumber : BPS, Pendataan Potensi Desa (Podes) 2019

**Tabel 6.7. Banyaknya Koperasi yang Masih Aktif Menurut Desa dan Jenis Koperasi di Kecamatan pageruyung , 2019**

Desa/Kelurahan	Koperasi Unit desa (KUD)	Koperasi Industri Kecil dan Kerajinan Rakyat (Kopinkra)	Koperasi Simpan Pinjam (Kospin)	Koperasi Lainnya
(1)	(2)	(3)	(4)	(5)
01. Gondoharum	0	0	0	0
02. GetasBlawong	0	0	0	0
03. ParakanSebaran	0	0	0	0
04. Petung	0	0	0	0
05. Krikil	0	0	0	0
06. Pucakwangi	0	0	0	0
07. Pageruyung	0	0	1	0
08. Tambahrejo	0	0	1	0
09. Gebangan	0	0	0	0
10. SurokontoWetan	0	0	0	0
11. Bangunsari	0	0	0	0
12. KebonGembong	0	0	0	0
13. SurokontoKulon	0	0	0	0
14. Pagergunung	0	0	0	0
Jumlah	0	0	2	0

Sumber : BPS, Pendataan Potensi Desa (Podes) 2019

Grafik 6. Jumlah Dana Desa Menurut Desa Tahun 2019 (Ribu Rupiah)





Sensus  
Penduduk  
2020

# DATA

**MENCERDASKAN BANGSA**

---

*" Enlighten The Nation "*



**BADAN PUSAT STATISTIK  
KABUPATEN KENDAL**

Jl. Pramuka Komplek Perkantoran Kendal, 51351  
Telp. (0294) 381461, Fax. (0294) 383461  
Email : bps3324@bps.go.id