



# KECAMATAN LUBUK DALAM DALAM ANGKA 2010



**BADAN PUSAT STATISTIK  
KABUPATEN SIAK**

**KECAMATAN LUBUK DALAM**  
**DALAM ANGKA 2010**

Nomor Publikasi : 14.055.2011.13  
Katalog BPS : 1102001.1405.024  
ISBN : 979 484 671 6

Ukuran Buku : 148 x 210 mm  
Jumlah Halaman : vi + 45 halaman

Kompilasi Data :  
GUSTANTO, S.Si  
(Koordinator Statistik Kecamatan Lubuk Dalam)

Naskah :  
Seksi Neraca Wilayah dan Analisis Statistik  
Badan Pusat Statistik Kabupaten Siak

Gambar Kulit :  
Seksi Integrasi, Pengolahan, dan Diseminasi Statistik  
Badan Pusat Statistik Kabupaten Siak

Diterbitkan Oleh :  
Badan Pusat Statistik Kabupaten Siak

**Boleh dikutip dengan menyebut sumbernya**



## BADAN PUSAT STATISTIK KABUPATEN SIAK

---

### KATA SAMBUTAN

Penerbitan publikasi Kecamatan Dalam Angka Tahun 2010 ini merupakan sumber data kecamatan. Adapun tujuan dari penerbitan buku ini adalah untuk mempermudah para pengguna data dalam hal rujukan data statistik terutama yang menyangkut statistik sektoral wilayah.

Kami menyadari bahwa publikasi ini masih sangat jauh dari sempurna dan masih banyak mengandung kelemahan oleh sebab itu kritik dan saran yang bersifat membangun sangat kami harapkan dari berbagai pihak untuk kesempurnaan penerbitan yang akan datang.

Dengan terbitnya publikasi ini kami ucapkan terima kasih kepada semua pihak yang telah ikut membantu, khususnya pihak Kecamatan dan semua instansi Pemerintah ataupun swasta yang berada di lingkungan kecamatan. Kami harapkan kerjasama ini dapat terus ditingkatkan pada masa yang akan datang.

Siak Sri Indrapura, Mei 2011  
Badan Pusat Statistik Kabupaten Siak  
Kepala

**Ir.H. Iwan Trisna, MP**  
**NIP 19640404 199102 1 001**



**PEMERINTAH DAERAH KABUPATEN SIAK**  
**CAMAT LUBUK DALAM**

---

**KATA SAMBUTAN**

Keberhasilan program pembangunan selalu dilandasi oleh perencanaan yang mantap, untuk itu harus ditunjang dengan data statistik yang objektif dan akurat. Terdorong akan kebutuhan tersebut, maka diperlukan penghimpunan data statistik yang lengkap dan terpercaya. Hal ini akan sangat berharga bagi segenap instansi pemerintah maupun swasta dalam menentukan dan menetapkan arah kebijakannya.

Penerbitan buku “Kecamatan Lubuk Dalam dalam Angka 2010” ini dapat pula dijadikan sumber dalam pengawasan dan pengevaluasian terhadap hasil pembangunan yang telah dicapai. Karena itu kita semua berharap agar penerbitan buku publikasi ini dapat secara teratur dan terus-menerus diterbitkan.

Akhirnya saya ingin menekankan perlunya kerja sama dan uluran tangan dari berbagai instansi pemerintah maupun swasta di daerah ini, dalam usaha bersama untuk menyajikan data statistik yang baik dan terpercaya. Atas partisipasi semua pihak dalam terwujudnya publikasi ini diucapkan terima kasih, semoga bermanfaat untuk menunjang keberhasilan pembangunan di daerah ini.

Siak Sri Indrapura, Mei 2011  
**CAMAT LUBUK DALAM**

**Drs. KHAIRAL AZMI, M.Si**  
**NIP. 19720624 199201 1 002**

**KATA PENGANTAR**  
**KOORDINATOR STATISTIK KECAMATAN LUBUK DALAM**

Seiring dengan semakin meningkatnya pembangunan dalam segala bidang, kebutuhan akan tersedianya data statistik yang akurat, tepat waktu, berkesinambungan, dan tersaji hingga lingkup wilayah terkecil merupakan suatu keharusan guna mendukung pembangunan tersebut.

Menyadari akan pentingnya informasi tersebut, Badan Pusat Statistik (BPS) Kabupaten Siak berupaya menyajikan data pada level kecamatan. Berkaitan dengan hal tersebut perlu diterbitkan buku "Kecamatan Lubuk Dalam dalam Angka 2010" yang memuat informasi statistik pada tingkat desa/kelurahan, baik yang diperoleh melalui hasil sensus dan survey yang dilakukan oleh BPS maupun yang dihimpun melalui catatan administrasi/registrasi.

Dengan terbitnya publikasi ini, tidak lupa kami mengucapkan terima kasih atas bantuan yang telah diberikan oleh semua pihak. Semoga kerja sama yang telah terjalin ini dapat lebih ditingkatkan lagi di masa yang akan datang.

Siak Sri Indrapura, Mei 2011  
Koordinator Statistik  
Kecamatan Lubuk Dalam

GUSTANTO, S.Si  
NIP. 19830805 201003 1 001

## Daftar Isi

	Halaman
Kata Pengantar.....	i
Daftar Isi .....	iv
Daftar Tabel .....	v
Bab I Geografis .....	1
Bab II Pemerintahan .....	4
Bab III Kependudukan .....	9
Bab IV Sosial .....	15
Bab V Lahan .....	37

## Daftar Tabel

		Halaman
Bab I	1.1 Batas Desa di Kecamatan Lubuk Dalam, Tahun 2010 .....	2
	1.2 Jarak Antara Ibukota Kecamatan Lubuk Dalam Dengan Pusat Pemerintahan Desa, Tahun 2010 .....	3
Bab II	2.1 Pejabat Pemerintahan Dirinci Per Desa di Kecamatan Lubuk Dalam Tahun 2010 .....	5
	2.2 Nama-Nama dan Jabatan Dalam Struktur Pemerintahan di Kecamatan Lubuk Dalam, Tahun 2010 .....	6
	2.3 Wilayah Administrasi di Kecamatan Lubuk Dalam Menurut Status Pemerintahan, Tahun 2010 .....	7
	2.4 Pusat Pemerintahan, Luas Wilayah, RW dan RT di Kecamatan Lubuk Dalam Tahun 2010 .....	8
Bab III	3.1 Banyaknya Kepala Keluarga, Penduduk dan Rata-Rata Penduduk Per Kepala Keluarga di Kecamatan Lubuk Dalam, Tahun 2010 .....	11
	3.2 Luas Wilayah, Penduduk dan Kepadatan Penduduk Per Desa di Kecamatan Lubuk Dalam, Tahun 2010 .....	12
	3.3 Banyak Penduduk Menurut Jenis Kelamin di Kecamatan Lubuk Dalam, Tahun 2010 .....	13
	3.4 Banyaknya Penduduk Menurut Jenis Kelamin dan Desa Serta Sex Ratio di Kecamatan Lubuk Dalam, Tahun 2010 .....	14
Bab IV	4.1 Banyak Sekolah Menurut Desa, Tingkatan dan Status di Kecamatan Lubuk Dalam Tahun 2010 .....	17
	4.2 Banyak Murid Sekolah Negeri dan Swasta di Lingkungan Dinas Pendidikan Dan Kebudayaan Kecamatan Lubuk Dalam Tahun 2010 .....	19
	4.3 Banyaknya Guru, Murid dan Rasio Guru dengan Murid Sekolah Dasar (SD) di Kecamatan Lubuk Dalam Tahun 2010 .....	20
	4.4 Banyaknya Guru, Murid dan Rasio Guru dengan Murid SLTP, SMU dan SMK di Kecamatan Lubuk Dalam Tahun 2010.....	21
	4.5 Banyaknya Murid, Rombel dan Lulusan di Kecamatan Lubuk Dalam Tahun 2010.....	22
	4.6 Banyak Guru menurut Status di Kecamatan Lubuk Dalam Tahun 2010 .....	23
	4.7 Banyaknya Fasilitas Kesehatan Menurut Desa di Kecamatan Lubuk Dalam Tahun 2010 .....	24
	4.8 Banyaknya Tenaga Medis di Kecamatan Lubuk Dalam Tahun 2010 .....	25
	4.9 Banyaknya Imunisasi Bayi dan Balita Berdasarkan Jenisnya Dirinci Per Desa di Kecamatan Lubuk Dalam Tahun 2010 .....	26
	4.10 Persentase Bayi dan Balita Yang Diimunisasi Dirinci Per Desa di Kecamatan Lubuk Dalam Tahun 2010 .....	28
	4.11 Jumlah Dan Persentase Ibu Hamil Yang di Imunisasi Dirinci Per Desa di Kecamatan Lubuk Dalam Tahun 2010 .....	29

	4.12 Rata-Rata Kunjungan dan Penimbangan Balita di Kecamatan Lubuk Dalam Tahun 2010 .....	30
	4.13 Penduduk Menurut Jenis Sarana Air Bersih Yang Dipergunakan di Kecamatan Lubuk Dalam Tahun 2010 .....	31
	4.14 Banyaknya Persalinan Menurut Tenaga Penolong Persalinan di Kecamatan Lubuk Dalam Tahun 2010 .....	32
	4.15 Banyaknya Kunjungan 16 Macam Penderita Penyakit di Kecamatan Lubuk Dalam Tahun 2010 .....	33
	4.16 Banyaknya Tempat Peribadatan Menurut Jenis dan Desa di Kecamatan Lubuk Dalam Tahun 2010 .....	34
	4.17 Banyaknya Nikah, Thalaq, Cerai dan Rujuk Dirinci Per Desa di Kecamatan Lubuk Dalam Tahun 2010 .....	35
	4.18 Banyak Koperasi Dirinci Menurut Tahun dan Jenisnya di Kecamatan Lubuk Dalam Tahun 2010.....	36
Bab V	5.1 Keadaan Desa di Kecamatan Lubuk Dalam menurut Desa/Kelurahan Tahun 2010 .....	38
	5.2 Kondisi Kesuburan Lahan Dirinci Menurut Desa di Kecamatan Lubuk Dalam Tahun 2010 .....	39
	5.3 Luas Tanam, Luas Panen, Produktivitas dan Produksi Tanaman Pangan Menurut Jenis Tanaman Tahun 2010.....	40
	5.4 Luas Tanam, Luas Panen, Produktivitas dan Produksi Tanaman Sayur Mayur Menurut Jenis Tanaman Tahun 2010.....	41
	5.5 Luas Tanam, Luas Panen, Produktivitas dan Produksi Tanaman Buah-Buahan Menurut Jenis Tanaman Tahun 2010.....	42
	5.6 Luas Tanam, Luas Panen, Produktivitas dan Produksi Tanaman Obat-obatan Menurut Jenis Tanaman Tahun 2010.....	43
	5.7 Luas Tanam, Luas Panen, Produktivitas dan Produksi Tanaman Hias Menurut Jenis Tanaman Tahun 2010.....	44
	5.8 Luas Areal, Produktivitas dan Produksi Perkebunan Menurut Komoditi di Kecamatan Lubuk Dalam Tahun 2010.....	45



## BAB I

## GEOGRAFIS

**1. LETAK**

Kecamatan Lubuk Dalam terletak antara :

$0^{\circ}20'-0^{\circ}38'$                       Lintang Utara

$101^{\circ}38'-101^{\circ}56'$                       Bujur Timur

**2. BATAS**

Kecamatan Lubuk Dalam berbatasan dengan :

- ❖ UTARA : KECAMATAN KOTO GASIB, KECAMATAN DAYUN
- ❖ SELATAN : KECAMATAN KERINCI KANAN
- ❖ BARAT : KECAMATAN TUALANG
- ❖ TIMUR : KECAMATAN DAYUN

**3. GEOLOGI**

Wilayah kecamatan Lubuk Dalam seperti pada umumnya wilayah Kabupaten Siak terdiri dari dataran rendah dan berbukit-bukit dengan struktur tanah pada umumnya terdiri dari tanah podsolik merah kuning dari batuan dan aluvial serta tanah organosol dan gley humus dalam bentuk rawa-rawa atau tanah basah.

Kecamatan Lubuk Dalam secara umum berada pada daerah perbukitan dengan mayoritas sektor pertanian didominasi oleh perkebunan kelapa sawit.

Tabel 1.1

## Batas Desa di Kecamatan Lubuk Dalam Tahun 2010

<b>D e s a</b>	<b>Utara</b>	<b>Selatan</b>	<b>Barat</b>	<b>Timur</b>
(1)	(2)	(3)	(4)	(5)
Empang Baru	Sri Gading	Seminai	Sialang Palas	Jati Mulya
Sialang Palas	Sialang Baru	Lubuk Dalam	Kecamatan Tualang	Empang Baru
Sialang Baru	Lubuk Dalam	Sialang Palas	Kecamatan Tualang	Lubuk Dalam
Lubuk Dalam	Kecamatan Tualang	Sialang Baru	Kecamatan Tualang	Rawang Kao
Rawang Kao	Kecamatan Tualang	Empang Baru	Lubuk Dalam	Sri Gading
Sri Gading	Kecamatan Tualang	Empang Baru	Rawang Kao	Kecamatan Dayun

Sumber: Kantor Camat Lubuk Dalam

Tabel 1.2

## Jarak Antara Ibukota Kecamatan Lubuk Dalam dengan Pusat Pemerintahan Desa Tahun 2010

Desa	Jarak Lurus (Km)
(1)	(2)
Empang Baru	4
Sialang Palas	5
Sialang Baru	4
Lubuk Dalam	0
Rawang Kao	2
Sri Gading	6

Sumber: Kantor Camat Lubuk Dalam

## BAB II

## PEMERINTAHAN

Terbentuknya Kecamatan Lubuk Dalam sebagai institusi eksekutif yang berperan menjalankan roda pemerintahan dan pemberdayaan serta pembangunan masyarakat merupakan perpanjangan tangan dari pemerintah otonomi Kabupaten Siak, merupakan aspirasi masyarakat yang bermanfaat untuk mempermudah masyarakat dalam hal pelaksanaan kepengurusan administrasi serta lebih mendekat antara pemerintah dengan rakyat yang diperintahnya.

Kecamatan Lubuk Dalam yang posisi pusat pemerintahannya ada di Desa Lubuk Dalam yang kurang lebih jaraknya 50 km dari pusat pemerintah Kabupaten Siak yang dapat ditempuh melalui darat.

Kecamatan Lubuk Dalam merupakan hasil pemekaran dari Kecamatan Kerinci Kanan. Tujuan pemekaran ini adalah untuk mempermudah masyarakat juga pemerintah dalam menjalankan hubungan administrasi, serta mempermudah jangkauan pembangunan dan pemerintahan kecamatan. Dengan demikian potensi yang ada di kecamatan ini secara tidak langsung lebih terangkat dengan jangkauan pemerintah yang lebih dekat, jangkauan pembangunan yang lebih baik dibandingkan dengan pemerintah yang lama.

Tabel 2.1

Pejabat Pemerintahan Dirinci Per Desa di Kecamatan Lubuk Dalam  
Tahun 2010

D e s a	Nama Kepala Pemerintahan
(1)	(2)
Empang Baru	Plh. NURASANI
Sialang Palas	SUPRAYOGI
Sialang Baru	PURWANTO
Lubuk Dalam	SYAHRIL
Rawang Kao	WAGINO
Sri Gading	SUJARWO

Sumber: Kantor Camat Lubuk Dalam

<https://siakkab.bps.go.id>

Tabel 2.2

**Nama-nama dan Jabatan Dalam Struktur Pemerintahan di  
Kecamatan Lubuk Dalam, Tahun 2010**

N a m a	Jabatan	Keterangan
(1)	(2)	(5)
Drs. Khairial Azmi	CAMAT	-
Aditya Citra Smara. S. STP	SEKCAM	-
Aditya Citra Smara. S. STP	Kasi Pemerintahan	-
Hasni Zahar, BA	Kasi Tramtib	-
Elfitri Yusmi, S.STP	Kasi PMD	-
Pance Samuel	Kasi Kesos	-

*Sumber: Kantor Camat Lubuk Dalam*

Tabel 2.3

## Wilayah Administrasi di Kecamatan Lubuk Dalam Menurut Status Pemerintahan, Tahun 2010

Nama Wilayah Administrasi	Status Pemerintahan
(1)	(2)
Empang Baru	Desa Definitif
Sialang Palas	Desa Definitif
Sialang Baru	Desa Definitif
Lubuk Dalam	Desa Definitif
Rawang Kao	Desa Definitif
Sri Gading	Desa Definitif

Sumber: Badan Pusat Statistik Kabupaten Siak

Tabel 2.4

**Pusat Pemerintahan, Luas Wilayah, RW dan RT  
di Kecamatan Lubuk Dalam Tahun 2010**

D e s a	Pusat Pemerintahan	Luas Wilayah (Km <sup>2</sup> )	RW	RT
(1)	(2)	(3)	(4)	(5)
Empang Baru	Empang Baru	16,66	4	14
Sialang Palas	Sialang Palas	10,83	4	16
Sialang Baru	Sialang Baru	16,94	4	19
Lubuk Dalam	Lubuk Dalam	82,25	4	16
Rawang Kao	Rawang Kao	89,67	3	13
Sri Gading	Sri Gading	13,58	6	18
<b>JUMLAH</b>		<b>229,93</b>	<b>25</b>	<b>96</b>

*Sumber: Kantor Camat Lubuk Dalam*



**BAB III**  
**KEPENDUDUKAN**

Data statistik kependudukan dalam publikasi ini diambil dari kantor kecamatan berdasarkan hasil laporan registrasi penduduk dari setiap desa/kelurahan, sehingga diharapkan dapat memberikan gambaran keadaan jumlah dan komposisi penduduk di lapangan.

Disamping itu kegiatan pemeriksaan data secara berkala dan sekaligus pembinaan pelaksanaan registrasi penduduk sampai ke tingkat desa serta kedisiplinan penduduk itu sendiri sangat diperlukan guna mendapatkan data registrasi kependudukan yang lengkap, akurat dan dapat dipercaya sebagai dasar perencanaan pembangunan.

### 3.1 Penduduk dan Rumah tangga

Dari hasil registrasi penduduk di Kecamatan Lubuk Dalam sebanyak 16.296 jiwa dengan jumlah laki-laki sebanyak 8.449 dan perempuan sebanyak 7.847 sehingga didapatkan sex ratio sebesar 107,67 Sedangkan jumlah keluarga sebanyak 3.924 sehingga diperoleh rasio penduduk per Kepala Keluarga adalah 4,15.

### 3.2 Penyebaran Penduduk

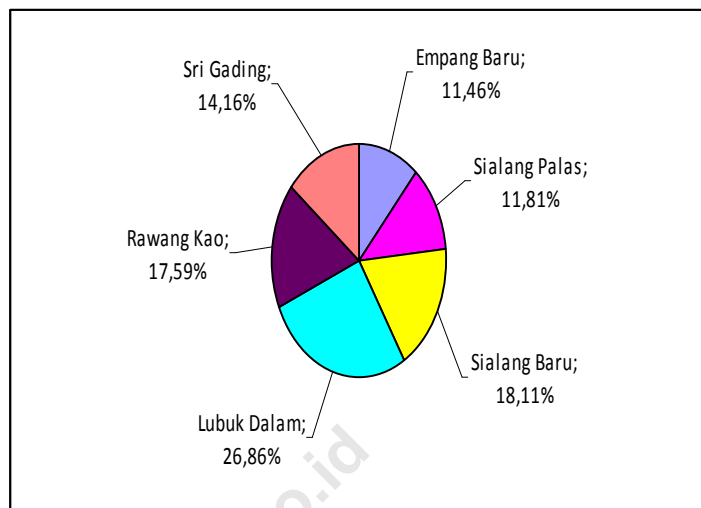
Dari jumlah penduduk sebanyak jiwa 16.296 tersebut dapat dilihat penyebaran serta persentase pada masing-masing desa sebagai berikut :

No	D e s a	Jumlah Penduduk	Persentase
1.	Empang Baru	1868	11,46
2.	Sialang Palas	1924	11,81
3.	Sialang Baru	2952	18,11
4.	Lubuk Dalam	4377	26,86
5.	Rawang Kao	2867	17,59
6.	Sri Gading	2308	14,16
<b>Kecamatan Lubuk Dalam</b>		<b>16.296</b>	<b>100</b>

Sumber : Kantor Camat Lubuk Dalam

Grafik 3.1

Persentase Penduduk Kecamatan Lubuk Dalam Menurut Desa , Tahun 2010



<https://siakkab.bps.go.id>

Tabel 3.1

**Banyaknya Kepala Keluarga, Penduduk dan Rata-rata Penduduk  
Per Kepala Keluarga di Kecamatan Lubuk Dalam Tahun 2010**

<b>D e s a</b>	<b>Kepala Keluarga</b>	<b>Penduduk</b>	<b>Rata-rata Penduduk Per Kepala Keluarga</b>
<b>(1)</b>	<b>(2)</b>	<b>(3)</b>	<b>(4)</b>
Empang Baru	488	1868	3,83
Sialang Palas	482	1924	3,99
Sialang Baru	762	2952	3,87
Lubuk Dalam	978	4377	4,48
Rawang Kao	620	2867	4,62
Sri Gading	594	2308	3,89
<b>Jumlah</b>	<b>3924</b>	<b>16296</b>	<b>4,15</b>

*Sumber: Kantor Camat Lubuk Dalam*

Tabel 3.2

**Luas Wilayah, Penduduk dan Kepadatan Penduduk Per Desa  
di Kecamatan Lubuk Dalam Tahun 2010**

D e s a	Luas (Km <sup>2</sup> )	Penduduk	Kepadatan Penduduk
(1)	(2)	(3)	(4)
Empang Baru	16,66	1868	112,12
Sialang Palas	10,83	1924	177,65
Sialang Baru	16,94	2952	174,26
Lubuk Dalam	82,25	4377	53,22
Rawang Kao	89,67	2867	31,97
Sri Gading	13,58	2308	169,96
<b>JUMLAH</b>	<b>229,93</b>	<b>16.296</b>	<b>70,87</b>

*Sumber: Kantor Camat Lubuk Dalam*

Tabel 3.3

**Banyak Penduduk Menurut Jenis Kelamin di Kecamatan Lubuk Dalam  
Tahun 2010**

<b>D e s a</b>	<b>Laki-laki</b>	<b>Perempuan</b>	<b>Jumlah</b>
<b>(1)</b>	<b>(2)</b>	<b>(3)</b>	<b>(4)</b>
Empang Baru	956	912	1868
Sialang Palas	995	929	1924
Sialang Baru	1538	1414	2952
Lubuk Dalam	2259	2118	4377
Rawang Kao	1503	1364	2867
Sri Gading	1198	1110	2308
<b>Jumlah</b>	<b>8449</b>	<b>7847</b>	<b>16.296</b>

*Sumber: Kantor Camat Lubuk Dalam*

Tabel 3.4

Banyaknya Penduduk Menurut Jenis Kelamin dan Desa Serta Sex Ratio di Kecamatan Lubuk Dalam Tahun 2010

Desa	Laki-laki	Perempuan	Sex Ratio
(1)	(2)	(3)	(4)
Empang Baru	956	912	104,82
Sialang Palas	995	929	107,10
Sialang Baru	1538	1414	108,77
Lubuk Dalam	2259	2118	106,66
Rawang Kao	1503	1364	110,19
Sri Gading	1198	1110	107,93
<b>JUMLAH</b>	<b>8.449</b>	<b>7.847</b>	<b>107,67</b>

Sumber: Kantor Camat Lubuk Dalam

## BAB IV

## SOSIAL

**1. PENDIDIKAN**

Kabupaten Siak yang masih berusia sangat muda saat ini sangat membutuhkan segenap dukungan seluruh daerah bawahannya untuk berperan serta dalam proses pembangunan. Proses pembangunan yang sedang berjalan akan dapat terlaksana dengan baik apabila sumber daya manusia yang diperlukan dapat terpenuhi.

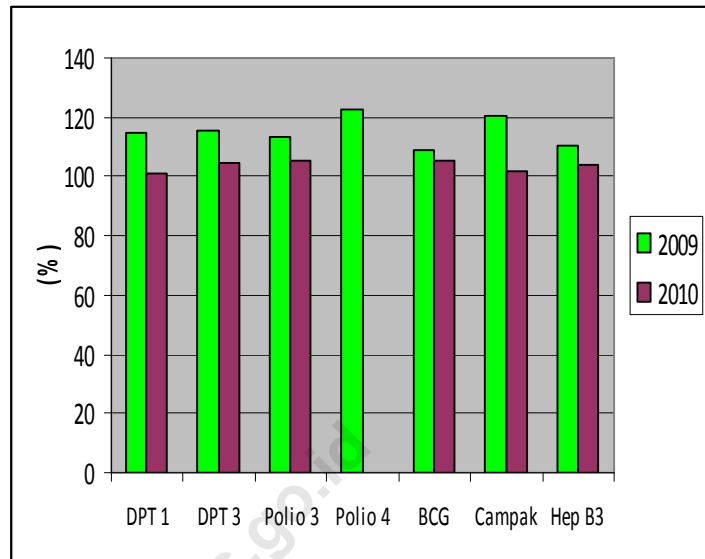
Sejalan dengan hal tersebut peran pendidikan di daerah ini dirasa sangat perlu ditingkatkan baik berupa fasilitas penunjang maupun sumber daya guru pengajar sehingga dapat menunjang kelancaran proses belajar mengajar. Dalam publikasi ini yang dapat disediakan hanya sebatas jumlah murid dan jumlah guru, sehingga analisa yang diperoleh belum dapat terinci.

**2. KESEHATAN**

Derajat kesehatan suatu masyarakat tidak lepas dari perhatian pemerintahnya terutama mengenai fasilitas kesehatan yang di sediakan. Terjaminnya kesehatan masyarakat tidak hanya diperoleh dari fasilitas kesehatan yang ada tetapi juga tenaga kesehatan yang mencukupi, tersedianya sehingga peningkatan derajat kesehatan masyarakat dapat terpenuhi.

GRAFIK 4.1

Banyak Imunisasi Bayi dan Balita Berdasarkan Jenisnya di Kecamatan Lubuk Dalam Tahun 2009-2010



<https://siakkab.bps.go.id>



Tabel 4.1

**Banyak Sekolah Menurut Desa, Tingkatan dan Status  
Di Kecamatan Lubuk Dalam Tahun 2010**

DESA	TK		SD	
	Negeri	Swasta	Negeri	Swasta
(1)	(2)	(3)	(4)	(5)
Empang Baru	-	1	1	-
Sialang Palas	-	1	1	-
Sialang Baru	-	1	1	-
Lubuk Dalam	-	2	3	-
Rawang Kao	1	1	1	-
Sri Gading	-	1	1	-
<b>Jumlah</b>	<b>1</b>	<b>7</b>	<b>8</b>	<b>-</b>

Sumber: Kantor Cabang Dinas Pendidikan Lubuk Dalam

Lanjutan Tabel 4.1

DESA	SLTP		SMU/SMK	
	Negeri	Swasta	Negeri	Swasta
(1)	(2)	(3)	(4)	(5)
Empang Baru	-	-	-	-
Sialang Palas	1	-	-	-
Sialang Baru	-	1	-	1
Lubuk Dalam	1	-	1	-
Rawang Kao	1	1	1	-
Sri Gading	-	-	-	-
<b>Jumlah</b>	<b>3</b>	<b>2</b>	<b>2</b>	<b>1</b>

Sumber: Kantor Cabang Dinas Pendidikan Lubuk Dalam

Tabel 4.2

**Banyak Murid Sekolah Negeri dan Swasta di Lingkungan Dinas  
Pendidikan dan Kebudayaan di Kecamatan Lubuk Dalam Tahun 2010**

Tingkatan Sekolah	Negeri	Swasta
(1)	(2)	(3)
1. TK	59	445
2. SD	2397	-
3. SMP	812	217
4. SLTA	3963	94
5. SLTA Kejuruan	174	-

*Sumber: Kantor Cabang Dinas Pendidikan Lubuk Dalam*

Tabel 4.3

**Banyaknya Guru, Murid dan Rasio Guru dengan Murid Sekolah Dasar (SD)  
di Lingkungan Dinas Pendidikan Kecamatan Lubuk Dalam Tahun 2010**

<b>Nama Sekolah</b>	<b>Guru</b>	<b>Murid</b>	<b>Rasio</b>
<b>(1)</b>	<b>(2)</b>	<b>(3)</b>	<b>(4)</b>
SDN 001 Lubuk Dalam	27	536	19
SDN 002 Sri Gading	13	251	19
SDN 003 Sialang Palas	13	223	17
SDN 004 Empang Baru	12	236	19
SDN 005 Rawang Kao	12	218	18
SDN 006 Sialang Baru	15	315	21
SDN 007 Lubuk Dalam	17	355	20
SDN 008 Lubuk Dalam	14	263	18
<b>Jumlah</b>	<b>123</b>	<b>1297</b>	<b>151</b>

*Sumber: Kantor Cabang Dinas Pendidikan Lubuk Dalam*

Tabel 4.4

Banyaknya Guru, Murid dan Rasio Guru dengan Murid SLTP, SMU dan SMK di Lingkungan Dinas Pendidikan Kecamatan Lubuk Dalam Tahun 2010

Nama Sekolah	Guru	Murid	Rasio
(1)	(2)	(3)	(4)
SMPN 1 LUBUK DALAM	21	418	19,90
SMAN 1 LUBUK DALAM	26	363	13,96
SMPN 2 LUBUK DALAM	23	333	14,48
SMKN LUBUK DALAM	23	174	7,57
<b>Jumlah</b>	<b>93</b>	<b>1288</b>	<b>13,85</b>

Sumber: Kantor Cabang Dinas Pendidikan Lubuk Dalam

Tabel 4.5

## Banyaknya Murid, Rombel dan Kelas di Kecamatan Lubuk Dalam Tahun 2010

Sekolah	Jumlah Murid	Rombel	Lulusan
(1)	(2)	(3)	(4)
SD	2397	100	377
SMP	751	23	215
SMA	363	12	96
SMK	174	11	28
<b>Jumlah</b>	<b>3685</b>	<b>146</b>	<b>717</b>

Sumber: Kantor Cabang Dinas Pendidikan Lubuk Dalam

Tabel 4.6

## Banyak Guru menurut Status di Kecamatan Lubuk Dalam Tahun 2010

Nama Sekolah	Guru	
	PNS	Honor
(1)	(2)	(3)
SD	85	38
SLTP	30	14
SMU	20	6
SLTA Kejuruan	9	14
<b>Jumlah</b>	<b>144</b>	<b>72</b>

Sumber: Kantor Cabang Dinas Pendidikan Lubuk Dalam

Tabel 4.7

**Banyaknya Fasilitas Kesehatan Menurut Desa  
di Kecamatan Lubuk Dalam Tahun 2010**

Desa /Kelurahan	Puskesmas	Puskesmas		Polindes	Posyandu
		Keliling	Pembantu		
(1)	(2)	(3)	(4)	(5)	(6)
Empang Baru	-	-	1	1	2
Sialang Palas	-	-	1	1	2
Sialang Baru	-	-	1	1	3
Lubuk Dalam	-	-	-	-	8
Rawang Kao	1	-	1	1	3
Sri Gading	-	-	1	-	4
<b>Jumlah</b>	<b>1</b>	<b>-</b>	<b>5</b>	<b>4</b>	<b>22</b>

Sumber: Puskesmas Lubuk Dalam



Tabel 4.8

## Banyaknya Tenaga Medis di Kecamatan Lubuk Dalam Tahun 2010

Tenaga Kesehatan	Jumlah
(1)	(2)
1. Dokter Spesialis	-
2. Dokter Umum	4
3. Dokter Gigi	1
4. Perawat	19
5. Bidan	12
6. Dukun bayi	16
<b>Jumlah</b>	<b>52</b>

Sumber: Puskesmas Lubuk Dalam

Tabel 4.9

Banyak Imunisasi Bayi Berdasarkan Jenisnya Dirinci Per Desa di Kecamatan Lubuk Dalam Tahun 2010

Desa	DPT 1		DPT 3		POLIO 3		POLIO 4	
	Target	Realisasi	Target	Realisasi	Target	Realisasi	Target	Realisasi
(1)	(2)	(3)	(4)	(5)	(6)	(7)	(8)	(9)
Empang Baru	49	55	49	51	49	59	49	-
Sialang Palas	51	40	51	45	51	40	51	-
Sialang Baru	76	65	76	78	76	78	76	-
Lubuk Dalam	123	140	123	148	123	146	123	-
Rawang Kao	74	68	74	71	74	67	74	-
Sri Gading	65	73	65	64	65	70	65	-
<b>Jumlah</b>	<b>438</b>	<b>441</b>	<b>438</b>	<b>457</b>	<b>438</b>	<b>460</b>	<b>438</b>	<b>-</b>

Sumber: Puskesmas Lubuk Dalam

Lanjutan tabel 4.9

D e s a	BCG		Campak		Hep B3	
	Target	Realisasi	Target	Realisasi	Target	Realisasi
(1)	(2)	(3)	(4)	(5)	(6)	(7)
Empang Baru	49	72	49	65	49	51
Sialang Palas	51	37	51	49	51	45
Sialang Baru	76	87	76	75	76	78
Lubuk Dalam	123	119	123	121	123	148
Rawang Kao	74	78	74	75	74	71
Sri Gading	65	69	65	62	65	62
<b>Jumlah</b>	<b>438</b>	<b>462</b>	<b>438</b>	<b>447</b>	<b>438</b>	<b>455</b>

Sumber: Puskesmas Lubuk Dalam

Tabel 4.10

**Persentase Bayi yang Diimunisasi Dirinci Per Desa di  
Kecamatan Lubuk Dalam Tahun 2010**

<b>D e s a</b>	<b>DPT 1</b>	<b>DPT 3</b>	<b>Polio 3</b>	<b>Polio 4</b>	<b>BCG</b>	<b>Campak</b>	<b>Hep B3</b>
(1)	(2)	(4)	(5)	(6)	(7)	(8)	(9)
Empang Baru	112,24	104,08	120,41	0,00	146,94	132,65	104,08
Sialang Palas	78,43	88,24	78,43	0,00	72,55	96,08	88,24
Sialang Baru	85,53	102,63	102,63	0,00	114,47	98,68	102,63
Lubuk Dalam	113,82	120,33	118,70	0,00	96,75	98,37	120,33
Rawang Kao	91,89	95,95	90,54	0,00	105,41	101,35	95,95
Sri Gading	112,31	98,46	107,69	0,00	106,15	95,38	95,38
<b>Kecamatan Lubuk Dalam</b>	<b>100,68</b>	<b>104,34</b>	<b>105,02</b>	<b>0,00</b>	<b>105,48</b>	<b>102,05</b>	<b>103,88</b>

Sumber: Puskesmas Lubuk Dalam

Tabel 4.11

**Jumlah dan Persentase Ibu Hamil yang Di imunisasi Dirinci Per Desa  
di Kecamatan Lubuk Dalam Tahun 2010**

Desa	T T 1			T T 2		
	Target	Reali-sasi	Persen	Target	Reali-sasi	Persen
(1)	(2)	(3)	(4)	(5)	(6)	(7)
Empang Baru	52	-		52	-	
Sialang Palas	54	-		54	-	
Sialang Baru	80	-		80	-	
Lubuk Dalam	131	-		131	0,8	
Rawang Kao	78	-		78	-	
Sri Gading	68	-		68	-	
<b>Kecamatan Lubuk Dalam</b>	<b>463</b>	<b>-</b>		<b>463</b>	<b>0,2</b>	

Sumber: Puskesmas Lubuk Dalam

Tabel 4.12

Rata-rata Kunjungan dan Penimbangan Balita  
di Kecamatan Lubuk Dalam Tahun 2010

Rincian	Kecamatan
(1)	(2)
Jumlah Posyandu	22
Balita	1.591
Balita dengan KMS	1.591
Balita yang Ditimbang	939

Sumber: Puskesmas Lubuk Dalam

Tabel 4.13

**Penduduk Menurut Jenis Sarana Air Bersih yang Dipergunakan  
di Kecamatan Lubuk Dalam Tahun 2010**

Rincian	Kecamatan
(1)	(2)
Ledeng	-
Sumur Pompa	-
Sumur	1002
Mata Air	-
Air Hujan	17
Lainnya	45
<b>Jumlah</b>	<b>1064</b>

Sumber: Puskesmas Lubuk Dalam

Tabel 4.14

**Banyaknya Persalinan Menurut Tenaga Penolong Persalinan  
di Kecamatan Lubuk Dalam Tahun 2010**

Rincian	Kecamatan Lubuk Dalam
(1)	(2)
Perkiraan Jumlah Persalinan	373
Persalinan Ditolong Oleh Tenaga Kesehatan	373
Persalinan Ditolong oleh Dukun atau Anggota Keluarga Lainnya	-

*Sumber: Puskesmas Lubuk Dalam*



Tabel 4.15

**Banyaknya Kunjungan 10 Macam Penderita Penyakit  
di Kecamatan Lubuk Dalam Tahun 2010**

Penderita Penyakit		Kasus
(1)		(2)
1.	ISPA	2.801
2.	Gastritis	465
3.	Reumatik	671
4.	Kecelakaan	152
5.	Diare	1.142
6.	Dermatitis	465
7.	Hipertensi	836
8.	Infeksi Penyakit Usus	580
9.	Influenza	737
10.	Penyakit Infeksi Kulit	

*Sumber: Puskesmas Lubuk Dalam dan Lubuk Dalam*

Tabel 4.16

**Banyaknya Tempat Peribadatan Menurut Jenis dan Desa  
di Kecamatan Lubuk Dalam Tahun 2010**

D e s a	Mesjid	Mushalla/ Langgar	Gereja		Vihara	Pura
			Khatolik	Protestan		
(1)	(2)	(3)	(4)	(5)	(6)	(7)
Empang Baru	2	9	1	1	-	-
Sialang Palas	2	6	1	2	-	-
Sialang Baru	2	11	-	-	-	-
Lubuk Dalam	3	12	3	1	-	-
Rawang Kao	2	9	7	1	-	-
Sri Gading	4	18	1	0	-	-
<b>Kecamatan Lubuk Dalam</b>	<b>15</b>	<b>65</b>	<b>13</b>	<b>5</b>	<b>-</b>	<b>-</b>

Sumber: Kantor Camat Lubuk Dalam

Tabel 4.17

Banyaknya Nikah, Thalaq, Cerai dan Rujuk Dirinci Per Desa  
di Kecamatan Lubuk Dalam Tahun 2010

DESA/ KELURAHAN	Nikah	Thalaq	Cerai	Rujuk	% Talaq dan cerai Terhadap Nikah & Rujuk
(1)	(2)	(3)	(4)	(5)	(6)
Lubuk Dalam	13	1	2	-	-
Rawang Kao	16	1	3	-	-
Sri Gading	11	0	3	-	-
Sialang Baru	21	0	2	-	-
Sialang Palas	22	1	2	-	-
Empang Baru	21	1	3	-	-
<b>Kecamatan Lubuk Dalam</b>	<b>103</b>	<b>4</b>	<b>16</b>	<b>-</b>	<b>-</b>

Sumber: KUA Kecamatan Lubuk Dalam,  
Pengadilan Agama Bengkalis

Tabel 4.18

Banyak Koperasi Dirinci Menurut Jenisnya dan Desa  
di Kecamatan Lubuk Dalam Tahun 2010

Desa	KUD KOP	KOPPANT REN	K.P.R.I	KOPKAR	PERTAN IAN	PERKE BUNAN
(1)	(2)	(3)	(4)	(7)	(8)	(9)
Empang Baru	1	-	-	-	-	-
Sialang Palas	1	-	-	-	-	-
Sialang Baru	1	-	-	-	-	-
Lubuk Dalam	-	-	-	1	-	1
Rawang Kao	1	-	-	-	-	-
Sri Gading	1	-	-	-	-	-
<b>Kecamatan Lubuk Dalam</b>	<b>5</b>	<b>-</b>	<b>-</b>	<b>1</b>	<b>-</b>	<b>1</b>

Sumber: Kantor Dinas Koperasi dan PKM Kabupaten Siak

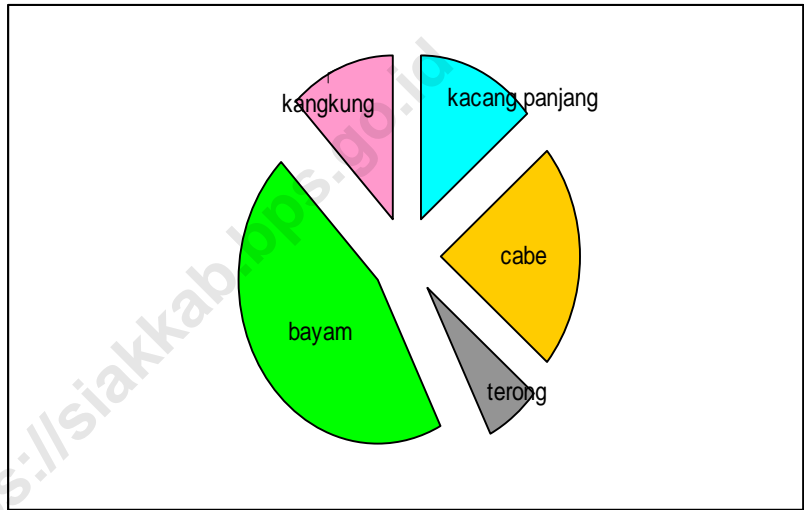
BAB V

LAHAN

Kecamatan Lubuk Dalam merupakan pemekaran dari Kecamatan Kerinci Kanan, daerah ini mayoritas penduduknya merupakan petani perkebunan kelapa sawit yang merupakan binaan PTPN V.

Tingkat kesuburan tanah di kecamatan ini secara umum adalah sedang dengan sebagian besar lahan pertanian digunakan untuk perkebunan. Sedangkan topografi kecamatan Lubuk Dalam secara umum adalah berbukit-bukit.

**Grafik 5.1**  
**Persentase Hasil Sayur Mayur di Kecamatan Lubuk Dalam, 2010**



Tabel 5.1

Keadaan Desa di Kecamatan Lubuk Dalam menurut Desa  
Tahun 2010

D e s a	Keadaan Desa		
	Geografis	Topografi	Permukaan Jalan Terluas
(1)	(2)	(3)	(4)
Empang Baru	Lereng Bukit	Berbukit	Tanah
Sialang Palas	Lereng Bukit	Berbukit	Tanah
Sialang Baru	Lereng Bukit	Berbukit	Tanah
Lubuk Dalam	Dataran	Berbukit	Aspal/Beton
Rawang Kao	Dataran	Datar	Diperkeras
Sri Gading	Lereng Bukit	Berbukit	Diperkeras

Sumber: Kantor Camat Lubuk Dalam

Tabel 5.2

**Kondisi Kesuburan Lahan Dirinci Menurut Desa  
di Kecamatan Lubuk Dalam Tahun 2010**

D e s a	Kondisi Kesuburan Lahan
(1)	(2)
Empang Baru	Sedang
Sialang Palas	Sedang
Sialang Baru	Sedang
Lubuk Dalam	Sedang
Rawang Kao	Sedang
Sri Gading	Sedang

Sumber: Kantor Camat Lubuk Dalam

Tabel 5.3

**Luas Tanam, Luas Panen, Produktivitas dan Produksi Tanaman Pangan Menurut Jenis Tanaman di Kecamatan Lubuk Dalam Tahun 2010**

Jenis Tanaman	Luas Tanam (Ha)	Luas Panen (Ha)	Produktivitas (Kw/Ha)	Produksi (Ton)
(1)	(2)	(3)	(4)	(5)
Jagung	14	15	35,00	52,5
Kedelai	-	2	-	-
Kacang Tanah	8	9	11	9,9
Kacang Hijau	-	-	-	-
Ubi Kayu	12	18	112,50	202,5
Ubi Jalar	4	8	78,00	62,4

Sumber: UPTD Pertanian, Peternakan dan Perikanan Kabupaten Siak



Tabel 5.4

Luas Tanam, Luas Panen, Produktivitas dan Produksi Tanaman Sayur Mayur Menurut Jenis Tanaman di Kecamatan Lubuk Dalam Tahun 2010

Jenis Tanaman	Luas Tanam (Ha)	Luas Panen (Ha)	Produktivitas (Kw/Ha)	Produksi (Ton)
(1)	(2)	(3)	(4)	(5)
Kacang Panjang	11	11	24,12	26,53
Cabe	17	12	35,00	42,0
Tomat	-	-	-	-
Terong	2	2	60,30	12,06
Ketimun	-	-	-	-
Labu Siam	-	-	-	-
Bayam	13	13	65,83	85,58
Kangkung	13	13	17,94	23,32

Sumber: UPTD Pertanian, Peternakan dan Perikanan Kabupaten Siak

Tabel 5.5

Luas Tanam, Luas Panen, Produktivitas dan Produksi Tanaman Buah-Buahan Menurut Jenis Tanaman di Kecamatan Lubuk Dalam Tahun 2010

Jenis Tanaman	Luas Tanam (Ha)	Luas Panen (Ha)	Produktivitas (Kw/Ha)	Produksi (Ton)
(1)	(2)	(3)	(4)	(5)
Semangka	-	-	-	-
Alpukat	-	5,3	18,18	9,6
Belimbing	-	1,2	40,50	4,8
Duku/Langsat	-	1,4	19,19	2,6
Durian	-	0,3	24,12	0,7
Jambu Biji	2,52	2,4	139,20	33,4
Jambu Air	5,1	4,1	26,12	10,7
Jeruk	0,097	0,1	115,55	1,1
Mangga	-	5	26,62	13,3
Manggis	-	0,6	18,08	1
Nangka	0,25	-	-	-
Nenas	-	0,01	159,89	0,1
Pepaya	0,01	1,6	321,50	51,4
Pisang	0,18	0,9	145,69	13,1
Rambutan	-	7,9	55,26	43,6
Salak	-	0,9	119,56	10,7
Sawo	0,04	3,6	23,11	8,3
Sukun	-	3	29,64	8,8

Sumber: UPTD Pertanian, Peternakan dan Perikanan Kabupaten Siak

Tabel 5.6

Luas Tanam, Luas Panen, Produktivitas dan Produksi Tanaman Obat-obatan Menurut Jenis Tanaman di Kecamatan Lubuk Dalam Tahun 2010

Jenis Tanaman	Luas Tanaman (M <sup>2</sup> )		Produktivitas	Produksi
	Akhir Tahun	Panen	(Kg/M <sup>2</sup> )	(Kg)
(1)	(2)	(3)	(4)	(5)
Jahe	1.994	1.098	1,01	1.108
Laos	607	469	2,22	11.041
Kencur	518	464	0,25	116
Kunyit	650	365	2,02	737,3
Lempuyang	-	10	1,21	12,1
Temulawak	-	8	0,25	2
Temuireng	87	87	0,12	10,44
Keji Beling	-	-	-	-
Dringo	-	-	-	-
Kapulaga	15	15	0,063	0,945
Temukunci	24	24	0,05	1,2
Mengkudu	31	-	-	-
Sambiloto	-	-	-	-

Sumber: UPTD Pertanian, Peternakan dan Perikanan Kabupaten Siak

Tabel 5.7

**Luas Tanam, Luas Panen, Produktivitas dan Produksi Tanaman Hias Menurut Jenis Tanaman di Kecamatan Lubuk Dalam Tahun 2010**

Jenis Tanaman	Luas Tanaman (M <sup>2</sup> )		Produktivitas	Produksi	
	Akhir Tahun	Panen	(tangkai/ M <sup>2</sup> )	Tangkai	(Kg)
(1)	(2)	(3)	(4)	(5)	
Anggrek	1.067	202	4,00	808	-
Anthurium	-	36	6,00	216	-
Anyelir	-	57	4,00	228	-
Garbera	-	-	-	-	-
Gladiol	10	42	6,00	252	-
Heliconia	8	100	6,00	600	-
Krisan	-	78	6,00	468	-
Mawar	10	17	4,00	68	-
Sedap Malam	22	85	6,00	510	-
Dracaena	-	10	8,00	80	-
Melati	5	347	4,00	1.388	-
Palem	-	104	8,00	832	-

*Sumber: UPTD Pertanian, Peternakan dan Perikanan Kabupaten Siak*

Tabel 5.8

**Luas Areal, Produktivitas dan Produksi Perkebunan Menurut Komoditi  
di Kecamatan Lubuk Dalam Tahun 2009**

Komoditi	Luas Areal (Ha)	Produktivitas (Ton/Ha/Th)	Produksi (Ton/Th)
(1)	(2)	(3)	(4)
Kelapa Sawit	2.518	14.000	35.000
Karet	3.250	1.100	3.300
Kelapa	163	1.400	210
Kopi	24	900	9
Pinang	21	432	4,75
Sagu	9	650.000	5.850

*Sumber: Dinas Pertanian dan Perkebunan Kabupaten Siak*