



Katalog BPS : 1403.5107

KARANGASEM DALAM ANGIKA

KARANGASEM IN FIGURES
2009



**KERJASAMA BPS KABUPATEN KARANGASEM
DAN BAPEDA KABUPATEN KARANGASEM**



**BADAN PUSAT STATISTIK
KABUPATEN KARANGASEM**



Katalog BPS :1403.5107

KARANGASEM DALAM ANGIKA

KARANGASEM IN FIGURES

2009

BPS

**BADAN PUSAT STATISTIK
KABUPATEN KARANGASEM**

KARANGASEM DALAM ANGKA 2009

KARANGASEM IN FIGURES 2009

ISSN : 0215.5107

Nomor Publikasi / *Publication Number* : 51076.0601

Katalog BPS / *BPS Catalogue* : **1403.5107**

Ukuran Buku / *Book Size* : 21 x 16 Cm

Jumlah Halaman / *Number of Pages* : xxvi. 246

Naskah / *Manuscript* :

BPS Kabupaten Karangasem

BPS – Statistics of Karangasem Regency

Penyunting / *Editor* :

Seksi Integrasi Pengolahan dan Diseminasi Statistik

Section of Integration Processing and Statistical Dissemination

Gambar Kulit / *Art Designer* :

Seksi Integrasi Pengolahan dan Diseminasi Statistik

Section of Integration Processing and Statistical Dissemination

Diterbitkan oleh / *Published by* :

BAPEDA KABUPATEN KARANGASEM

DAN

BPS KABUPATEN KARANGASEM

Boleh dikutip dengan menyebutkan sumbernya
May be cited with reference to the source

Hari
Statistik

26

Sept.

SADAR STATISTIK

PENYELENGGARA *Sadar untuk menggunakan teknik statistik yang tepat guna dan menyajikan data statistik yang diperlukan konsumen secara tepat waktu, akurat dan mudah dipahami.*

RESPONDEN *Sadar untuk memberikan jawaban apa adanya sesuai dengan kenyataan tanpa ragu – ragu*

PENGGUNA *Sadar untuk memahami metode, konsep / definisi serta memanfaatkan data statistik secara optimal*

**LAMBANG
KABUPATEN KARANGASEM**



Arti Lambang Kabupaten Karangasem

1. Gunung Agung warna biru dengan letusan lava merupakan ciri khas Kabupaten Karangasem yang pernah meletus tahun 1963.
2. Tugu Pahlawawan Ciung Wanara warna abu melambangkan Kepahlawanan Rakyat Karangasem dalam mengusir penjajah.
3. Padi Kapas lambang kemakmuran delapan buah kapas mencerminkan 8 kecamatan, 17 buah padi angka keramat hari Kemerdekaan Republik Indonesia dan lahirnya Kota Amlapura.
4. Untaian 3 helai benang warna kuning melambangkan Tri Hita Karana mengandung arti hubungan antara Tuhan, Manusia dan Alam.
Tuhan sebagai pemberi kemakmuran, manusia sebagai pelaksana dan alam sebagai sumber kemakmuran.

Arti Warna dalam Lambang

- Warna Dasar Merah berarti Berani menghadapi tantangan untuk membangun daerah.
- Warna Putih berarti Suci
- Warna Kuning berarti Keagungan
- Warna Hitam berarti Keteguhan iman dan kemauan



BUPATI KARANGASEM

KATA SAMBUTAN

OM SWASTYASTU

Saya menyambut gembira terbitnya buku **KARANGASEM DALAM ANGKA 2009**, karena melalui publikasi ini dapat disajikan data secara lengkap dan komprehensif mengenai hasil-hasil pembangunan yang sudah tercapai, termasuk segala potensi sumber daya, baik itu sumber daya alam maupun sumber daya manusia yang ada di Karangasem.

Bagi Pemerintah Kabupaten Karangasem, data dan informasi ini sangat penting untuk mengevaluasi pelaksanaan program, dan selanjutnya melakukan perencanaan atau perumusan kebijaksanaan yang lebih baik dan mantap serta menyentuh kepentingan seluruh lapisan masyarakat yang ada di Karangasem.

Kepada semua instansi pemerintah dan swasta, bahkan seluruh lapisan masyarakat di Karangasem, saya mengharapkan agar membantu Badan Pusat Statistik Kabupaten Karangasem dengan cara memberikan data yang benar dan wajar, sehingga data statistik yang disajikan akan sesuai dengan keadaan yang sebenarnya.

Untuk itu, kepada Badan Pusat Statistik Kabupaten Karangasem, saya harapkan supaya lebih meningkatkan penyajian data statistik, baik dari segi kualitas maupun kuantitasnya, sehingga senantiasa memperoleh data dan informasi yang semakin lengkap, tepat, dan teliti.

Akhirnya saya berharap agar buku ini dapat dimanfaatkan dengan sebaik-baiknya.

OM SANTIH, SANTIH, SANTIH OM

Amlapura, Agustus 2009

BUPATI KARANGASEM,

I WAYAN GEREDEG



BUPATI KARANGASEM

FOREWORD

OM SWASTYASTU

I warmly welcome this publication of KARANGASEM IN FIGURES 2009, which presents a comprehensive statistical data of the available various resources and development programs carried out in Karangasem.

The informations and data presented in this book are of great advantage to The Regional Government of Karangasem, especially as supplement and guidance for measuring programs achievement, for better planning and steady formulating of government policy for fulfilling people needs in Karangasem.

I hope that all government institutions and private organizations and even all people in Karangasem should actively play their roles as information resources which are always prepared to contribute consistently and reliably on the realized conditions.

Hoping for Statistical Office of Karangasem Regency to make available sufficient correct and detailed information, so we always has the reliable, complete, accurate and up to date data.

Lastly We are Regent of Karangasem to Expect that this yearbook could be used right.

OM SANTI, SANTI, SANTI OM

Amlapura, August 2006

REGENT OF KARANGASEM,

I WAYAN GEREDEG

KATA PENGANTAR

KARANGASEM DALAM ANGKA 2009 ini merupakan publikasi tahunan yang diterbitkan oleh Badan Pusat Statistik Kabupaten Karangasem bekerja sama dengan Pemerintah Kabupaten Karangasem. Publikasi ini merupakan lanjutan dari publikasi tahun sebelumnya yang memuat berbagai macam data dan informasi tentang keadaan geografi dan iklim di Karangasem, ciri dan keadaan sosial ekonomi penduduk, serta kondisi sosial dan perekonomian Karangasem.

Publikasi ini dapat terwujud berkat kerja sama dan bantuan dari berbagai pihak, baik instansi pemerintah maupun swasta. Kepada semua pihak yang telah memberikan bantuan, disampaikan penghargaan dan ucapan terima kasih yang sebesar-besarnya. Semoga kerja sama yang serupa dapat lebih meningkat lagi di masa yang akan datang.

Walaupun publikasi ini telah dipersiapkan sebaik-baiknya, kekurangan dan kesalahan sangat mungkin terjadi. Untuk perbaikan publikasi ini di masa mendatang, tanggapan dan saran-saran yang bersifat konstruktif dari para pemakai sangat diharapkan.

Amlapura, Agustus 2009

KEPALA BADAN PUSAT STATISTIK
KABUPATEN KARANGASEM,

Ir. A A A RAKA SUARNINGSIH

NIP. 340013184

PREFACE

KARANGASEM IN FIGURES 2009 is a collection of statistical data issued annually by Statistical Office of Karangasem Regency, in cooperation with The Regional Government of Karangasem. This publication, which is a continuation of previous publications, presents various kind of information and statistical data of geographical situation and climate, socio-economic characteristics of the population as well as social and economic conditions of Karangasem.

The release of this publication has been made possible, due to the assistance and contributions of various government institutions and private organizations. To all who has involved in the preparation of this publication, we would like to express our high appreciation and gratitude. Hope this cooperation will be continued in the future.

Comments and suggestions to improve the contents of this publication in the future are always welcome.

Amlapura, August 2009

BPS-STATISTICS OF
KARANGASEM REGENCY
Chief,

Ir. A A A RAKA SUARNINGSIH

NIP. 340013184

**DAFTAR ISI
CONTENTS**

		Halaman / Page
	Peta Kabupaten Karangasem / <i>Map</i>	i
	Lambang Daerah Karangasem / <i>Territorial Symbol</i>	ii
	Arti Lambang / <i>Mean of Symbol</i>	iii
	Foto Bupati Karangasem / <i>Photograph</i>	iv
	Sambutan Bupati Karangasem / <i>Foreword</i>	v
	Kata Pengantar / <i>Preface</i>	vi
	Daftar Isi / <i>Contents</i>	vii
	Daftar Tabel / <i>List of Tables</i>	ix
	Penjelasan Umum / <i>Explanatory Notes</i>	xxii
BAB I	GEOGRAFIS.....	1
BAB II	PEMERINTAHAN.....	16
BAB III	PENDUDUK DAN TENAGA KERJA.....	33
	3.1. Penduduk.....	33
	3.2. Kelahiran.....	39
	3.3. Angkatan Kerja.....	40
BAB IV	KONSUMSI DAN KEADAAN RUMAHTANGGA.....	43
	4.1. Pengeluaran dan Konsumsi Penduduk.....	43
	4.2. Keadaan Rumahtangga dan Tempat Tinggal.....	47
BAB V	SOSIAL.....	58
	5.1. Pendidikan.....	58
	5.2. Kesehatan.....	70
	5.3. Kriminalitas.....	84
	5.4. Agama.....	90
	5.5. Sosial Lainnya.....	91
BAB VI	PERTANIAN.....	99
	6.1. Tanaman Pangan.....	99
	6.2. Perkebunan.....	124
	6.3. Kehutanan.....	133
	6.4. Peternakan.....	141
	6.5. Perikanan.....	148
BAB VII	INDUSTRI.....	163
	7.1. Industri Pengolahan dan Kerajinan.....	163
	7.2. Listrik dan Air Minum.....	171

	Halaman/Page
BAB VIII	PERDAGANGAN..... 174
	8.1. Perdagangan..... 174
BAB IX	PERHUBUNGAN..... 176
	9.1. Perhubungan Darat..... 176
	9.2. Perhubungan Laut..... 183
	9.3. Pariwisata..... 187
	9.4. Pos dan Telekomunikasi..... 190
BAB X	KEUANGAN DAN HARGA-HARGA..... 195
	10.1. Keuangan Pemerintah Daerah..... 195
	10.2. Perbankan..... 200
	10.3. Koperasi..... 209
	10.4. Harga-harga..... 211
BAB XI	PENDAPATAN REGIONAL..... 213

<http://karangasembkab.bps.go.id>

DAFTAR TABEL

	Halaman
Bab I Geografis.....	1
1.1. Letak Wilayah.....	1
1.2. Batas Wilayah.....	1
1.3. Luas Wilayah.....	1
1.4. Kabupaten Karangasem menurut Wilayah Administrasi 2008.....	1
1.5. Luas Wilayah Kabupaten Karangasem menurut Kecamatan 2008.....	2
1.6. Luas Wilayah Karangasem Menurut Kemiringan Lereng Dirinci per Kecamatan 2008.....	3
1.7. Luas Wilayah Karangasem Menurut Ketinggian Dirinci per Kecamatan 2008.....	4
1.8. Luas Wilayah Karangasem Menurut Kedalaman Efektif Dirinci per Kecamatan 2008.....	5
1.9. Luas Wilayah Karangasem Menurut Tanah dan Kecamatan 2008.....	6
1.10. Nama dan Panjang Sungai di Kabupaten Karangasem 2008.....	8
1.11. Banyaknya Hari Hujan di Karangasem per Stasiun dan Bulan 2008.....	10
1.12. Jumlah Curah Hujan di Karangasem Menurut Kecamatan dan Bulan 2008.....	13
Bab II Pemerintahan.....	16
2.1. Nama-nama Ibukota Kecamatan dan Banyaknya Desa/Kelurahan Menurut Kecamatan 2008.....	16
2.2. Banyaknya Desa Adat, Banjar Adat, Banjar Dinas dan Lingkungan per Kecamatan 2008.....	17
2.3. Komposisi Jumlah Anggota DPRD Kabupaten Karangasem Hasil Pemilihan Umum 2004 - 2009.....	18

2.4.	Jumlah Anggota DPRD Kabupaten Karangasem Menurut Fraksi dan Komisi 2008.....	19
2.5.	Jumlah dan Jenis Kegiatan DPRD Kabupaten Karangasem 2008.....	21
2.6.	Jumlah Keputusan DPRD Kabupaten Karangasem 2008.....	22
2.7.	Pegawai Negeri Sipil (PNS) Menurut Jenis Jabatan dan Jenis Kelamin 2008.....	23
2.8.	Pegawai Negeri Sipil (PNS) Menurut Tingkat Pendidikan dan Jenis Kelamin 2008.....	24
2.9.	Pegawai Negeri Sipil (PNS) Menurut Tingkat Kepangkatan 2007 – 2008.....	25
2.10.	Jumlah Pegawai Negeri Sipil (PNS) Menurut Jenis Kelamin dan Kecamatan 2008.....	26
2.11.	Pegawai Negeri Sipil Menurut Jenis Kelamin dan Kantor/Dinas Kabupaten Karangasem 2008.....	27
2.12.	Banyaknya Akta yang Diterbitkan oleh Catatan Sipil Kabupaten Karangasem 2008.....	31
2.13.	Banyaknya Kartu Tanda Penduduk yang Diterbitkan oleh Catatan Sipil 2007 – 2008.....	32
Bab III	Penduduk dan Tenaga Kerja.....	33
3.1.	Penduduk.....	33
3.1.1.	Jumlah Penduduk, Luas Daerah, dan Kepadatan Penduduk menurut Kecamatan 2008.....	33
3.1.2.	Jumlah Penduduk Menurut Kecamatan dan Jenis Kelamin 2008.....	34
3.1.3.	Banyaknya Rumah tangga dan Penduduk Menurut Kecamatan dan Jenis Kelamin 2008.....	35
3.1.4.	Jumlah dan Laju Pertumbuhan Penduduk menurut Kecamatan 1900 - 2000.....	36
3.1.5.	Jumlah Penduduk Menurut Jenis Kelamin dan Rasio Jenis Kelamin per Kecamatan 2008.....	37
3.1.6.	Persentase Penduduk Karangasem Menurut Golongan Umur dan Jenis Kelamin 2008.....	38

3.2.	Kelahiran.....	39
3.2.1.	Persentase Penduduk Wanita Berusia 10 Tahun ke Atas yang Pernah Kawin dan Jumlah Anak yang Lahir Hidup 2008.....	39
3.3.	Angkatan Kerja.....	40
3.3.1.	Penduduk Berumur 15 Tahun ke Atas Menurut Kegiatan Seminggu yang Lalu 2008.....	40
3.3.2.	Jumlah Pencari Kerja Terdaftar Menurut Tingkat Pendidikan dan Jenis Kelamin 2008.....	41
3.3.3	Jumlah dan Persentase Penduduk 15 Tahun Keatas yang Bekerja Menurut Lapangan Pekerjaan di Kabupaten Karangasem 2008.....	42
Bab IV	Konsumsi dan Keadaan Rumahtangga.....	43
4.1.	Pengeluaran dan Konsumsi Penduduk.....	43
4.1.1.	Persentase Penduduk menurut Golongan Pengeluaran per Kapita Sebulan 2008.....	43
4.1.2.	Rata-rata Pengeluaran per Kapita Sebulan Kelompok Makanan Menurut Golongan Pengeluaran per Kapita Sebulan 2008.....	44
4.1.3.	Rata-rata Pengeluaran per Kapita Sebulan Kelompok Bukan Makanan Menurut Golongan Pengeluaran per Kapita Sebulan 2008.....	45
4.1.4.	Rata-rata Pengeluaran per Kapita Sebulan Menurut Jenis Pengeluaran 2008.....	46
4.2.	Keadaan Rumahtangga dan Tempat Tinggal.....	47
4.2.1.	Banyaknya Rumahtangga menurut Luas Lantai Rumah 2008.....	47
4.2.2.	Banyaknya Rumahtangga menurut Jenis Atap Terluas 2008.....	48
4.2.3.	Banyaknya Rumahtangga menurut Jenis Lantai Terluas 2008.....	49
4.2.4.	Banyaknya Rumahtangga Menurut Jenis Dinding Terluas 2008.....	50
4.2.5.	Banyaknya Rumahtangga menurut Sumber Penerangan 2008.....	51
4.2.6.	Banyaknya Rumahtangga Menurut Fasilitas Air Minum 2008.....	52
4.2.7.	Banyaknya Rumahtangga menurut Sumber Air Minum 2008.....	53

4.2.8.	Banyaknya Rumah tangga menurut Jarak Sumber Air Minum (Pompa/Sumur/Mata Air) ke Tempat Penampungan Kotoran/Tinja Terdekat 2008.....	54
4.2.9.	Banyaknya Rumah tangga menurut Fasilitas Tempat Buang Air Besar 2008.....	55
4.2.10.	Rumah tangga Menurut Jenis Kloset 2008.....	56
4.2.11.	Banyaknya Rumah tangga menurut Tempat Pembuangan Tinja 2008.....	57
Bab V	Sosial.....	58
5.1.	Pendidikan.....	58
5.1.1.	Banyaknya Sekolah, Guru, dan Murid menurut Tingkat Pendidikan 2008.....	58
5.1.2.	Banyaknya Sekolah, Guru, dan Murid Taman Kanak-kanak (TK) menurut Kecamatan 2008.....	59
5.1.3.	Banyaknya Sekolah, Guru, dan Murid Sekolah Dasar (SD) Negeri dan Swasta menurut Kecamatan 2008.....	60
5.1.4.	Banyaknya Sekolah, Guru, dan Murid Sekolah Dasar Luar Biasa (SDLB) Negeri dan Swasta menurut Kecamatan 2008.....	61
5.1.5.	Banyaknya Sekolah, Guru, dan Murid Sekolah Lanjutan Tingkat Pertama (SLTP) Negeri dan Swasta menurut Kecamatan 2008.....	62
5.1.6.	Banyaknya Sekolah, Guru, dan Murid Sekolah Menengah Umum (SMU) Negeri dan Swasta menurut Kecamatan 2008.....	63
5.1.7.	Banyaknya Sekolah, Guru, dan Murid Sekolah Menengah Kejuruan (SMK) Negeri dan Swasta menurut Kecamatan 2008.....	64
5.1.8.	Persentase Penduduk Berumur 10 Tahun ke Atas menurut Jenis Kelamin dan Partisipasi Sekolah 2008.....	65
5.1.9.	Penduduk Berumur 10 Tahun ke Atas menurut Jenis Kelamin dan Status Pendidikan 2008.....	66
5.1.10.	Penduduk menurut Jenis Kelamin, Kelompok Umur, dan Partisipasi Sekolah 2008.....	67
5.1.11.	Penduduk Berumur 10 Tahun ke Atas menurut Jenis Kelamin dan Ijazah Tertinggi yang Damatkan 2008.....	68

5.1.12.	Persentase Penduduk Berumur 10 Tahun ke Atas menurut Jenis Kelamin dan Pendidikan Tertinggi yang Ditamatkan 2008.....	69
5.2.	Kesehatan.....	70
5.2.1.	Rumah Sakit dan Kapasitas Tempat Tidur menurut Jenis Rumah Sakit di Karangasem 2008.....	70
5.2.2.	Banyaknya Rumah Sakit dan Kapasitas Tempat Tidur menurut Kecamatan 2008.....	71
5.2.3.	Banyaknya Tenaga Pelayanan Kesehatan menurut Status Tenaga Kesehatan dan Lokasi Kerja 2008.....	72
5.2.4.	Banyaknya Tenaga Pelayanan Kesehatan menurut Status Tenaga Kesehatan dan Kecamatan 2008.....	73
5.2.5.	Banyaknya Fasilitas Pelayanan Kesehatan menurut Jenis Fasilitas dan Kecamatan 2008.....	74
5.2.6.	Jumlah Tenaga Medis, Paramedis, Sarana dan Prasarana RSUD Karangasem 2008.....	75
5.2.7.	Sepuluh Penyakit Terbanyak Penderita Rawat Inap di RSUD Karangasem 2008.....	76
5.2.8.	Sepuluh Penyakit Terbanyak Penderita Rawat Jalan di RSUD Karangasem 2008.....	77
5.2.9.	Sepuluh Kasus Kematian Terbanyak Pasien Rawat Inap di RSUD Karangasem 2008.....	78
5.2.10.	Banyaknya Klinik KB dan Peserta KB, Pasangan Usia Subur (PUS), dan Persentase Cu Terhadap Pasangan Usia Subur menurut Kecamatan 2008.....	79
5.2.11.	Banyaknya Akseptor Aktif menurut Metode Kontrasepsi yang Digunakan dan Kecamatan 2008.....	80
5.2.12.	Banyaknya Rumah Tangga Sasaran Hasil Pendataan PPLS08 Kabupaten karangasem per Kecamatan 2008.....	82
5.2.13.	Sepuluh Penyakit Terbanyak di Kabupaten Karangasem 2008.....	83
5.3.	Kriminalitas.....	84
5.3.1.	Tambahan Narapidana menurut Jenis Kejahatan/ Pelanggaran dan Jenis Kelamin 2008.....	84
5.3.2.	Jumlah Tambahan Narapidana Berdasarkan Putusan Pengadilan	

	menurut Lamanya Hukuman dan Jenis Kelamin 2008.....	85
5.3.3.	Penghuni Lembaga Pemasyarakatan menurut Jenis Kejahatan/Pelanggaran dan Status dalam Lembaga dan Jenis Kelamin 2008.....	86
5.4.	Agama.....	90
5.4.1.	Jumlah Umat, Tempat Ibadah dan Pemuka Agama Menurut Agama 2008.....	90
5.5.	Sosial Lainnya.....	91
5.5.1.	Penyebaran Infrastruktur Kesejahteraan Sosial Menurut Kecamatan 2008.....	91
5.5.2.	Banyaknya Karang Taruna Dirinci menurut Kecamatan dan Status 2008.....	92
5.5.3.	Banyaknya Panti Asuhan Pemerintah dan Swasta serta Anak Asuh menurut Kecamatan 2008.....	93
5.5.4.	Banyaknya Bencana Alam yang Terjadi menurut Jenis Bencana dan Kecamatan 2008.....	94
5.5.5.	Banyaknya Korban Bencana Alam Menurut Kecamatan dan Jenis Korban 2008.....	95
5.5.6.	Banyaknya Korban Bencana Alam Menurut Kecamatan dan Jenis Kerusakan Rumah 2008.....	96
5.5.7.	Banyaknya Penyandang Masalah Kesejahteraan Sosial (PMKS) Menurut Jenisnya 2006 – 2008.....	97
Bab VI	Pertanian.....	99
6.1.	Tanaman Pangan.....	99
6.1.1.	Luas Sawah dan Tanah Kering di Kabupaten Karangasem Menurut Penggunaan 2008.....	99
6.1.2.	Luas Panen, Rata-rata Hasil, dan Produksi Tanaman Pangan Dirinci menurut Jenis Komoditi 2008.....	100
6.1.3.	Luas Panen, Rata-rata Hasil, dan Produksi Tanaman Padi menurut Kecamatan 2008.....	101
6.1.4.	Luas Panen, Rata-rata Hasil, dan Produksi Padi Sawah menurut	

	Kecamatan 2008.....	102
6.1.5.	Luas Panen, Rata-rata Hasil, dan Produksi Padi Ladang menurut Kecamatan 2008.....	103
6.1.6.	Luas Panen, Rata-rata Hasil, dan Produksi Jagung menurut Kecamatan 2008.....	104
6.1.7.	Luas Panen, Rata-rata Hasil, dan Produksi Ubi Kayu menurut Kecamatan 2008.....	105
6.1.8.	Luas Panen, Rata-rata Hasil, dan Produksi Ubi Jalar menurut Kecamatan 2008.....	106
6.1.9.	Luas Panen, Rata-rata Hasil, dan Produksi Kacang Tanah menurut Kecamatan 2008.....	107
6.1.10.	Luas Panen, Rata-rata Hasil, dan Produksi Kacang Kedele menurut Kecamatan 2008.....	108
6.1.11.	Luas Panen, Rata-rata Hasil, dan Produksi Kacang Hijau menurut Kecamatan 2008.....	109
6.1.12.	Perkembangan Luas Panen Tanaman Pangan di Kabupaten Karangasem 2004 – 2008.....	110
6.1.13.	Perkembangan Produksi Tanaman Pangan di Kabupaten Karangasem 2004 – 2008.....	111
6.1.14.	Luas Panen dan Produksi Tanaman Sayur-sayuran di Kabupaten Karangasem 2008.....	112
6.1.15.	Luas Panen dan Produksi Tanaman Buah-buahan Dirinci per Kecamatan Menurut Jenis Komuditi di Kabupaten Karangasem 2008...	115
6.1.16.	Luas Lahan Sawah yang Dikuasai Rumah Tangga Menurut Kecamatan dan Jenisnya 2008.....	120
6.1.17.	Luas Lahan Kering menurut Penggunaannya Dirinci per Kecamatan 2008.....	121
6.2.	Perkebunan.....	124
6.2.1.	Luas Areal dan Produksi Tanaman Perkebunan menurut Jenis Tanaman 2008.....	124
6.2.2.	Luas Areal dan Produksi Tanaman Perkebunan Kelapa menurut Kecamatan 2008.....	125
6.2.3.	Luas Areal dan Produksi Tanaman Perkebunan Kopi menurut Kecamatan 2008.....	126

6.2.4.	Luas Areal dan Produksi Tanaman Perkebunan Cengkeh menurut Kecamatan 2008.....	127
6.2.5.	Luas Areal dan Produksi Tanaman Perkebunan Coklat/ Kakao menurut Kecamatan 2008.....	128
6.2.6.	Luas Areal dan Produksi Tanaman Perkebunan Jambu Mete menurut Kecamatan 2008.....	129
6.2.7.	Luas Areal dan Produksi Tanaman Perkebunan Kapok menurut Kecamatan 2008.....	130
6.2.8.	Luas Areal dan Produksi Tanaman Perkebunan Panili menurut Kecamatan 2008.....	131
6.2.9.	Luas Areal dan Produksi Tanaman Perkebunan Tembakau menurut Kecamatan 2008.....	132
6.3.	Kehutanan.....	133
6.3.1.	Luas Kawasan Hutan Menurut Fungsinya, per Kecamatan di Kabupaten Karangasem 2008.....	133
6.3.2.	Volume Kegiatan Penghijauan dan Konservasi Tanah (Pembuatan Kebun Bibit Desa) di Kabupaten Karangasem 2004 – 2008.....	134
6.3.3.	Volume Kegiatan Penghijauan dan Konservasi Tanah (Pembuatan UP. UPSA) di Kabupaten Karangasem 2004 – 2008.....	135
6.3.4.	Volume Kegiatan dan Konservasi Tanah (Pembuatan Kebun Rakyat) di Kabupaten Karangasem 2004 – 2008.....	136
6.3.5.	Volume Kegiatan dan Konservasi Tanah (Pembuatan dan Pengendali) di Kabupaten Karangasem 2004 – 2008.....	137
6.3.6.	Luas Lahan Kritis per Kecamatan di Kabupaten Karangasem 2008.....	138
6.3.7.	Volume Kegiatan Gerakan Nasional Rehabilitasi Hutan dan Lahan (Gn – RHL/gerhan – Pembuatan Hutan Rakyat) 2004 – 2008	139
6.3.8.	Volume Kegiatan Gerakan Nasional Rehabilitasi Hutan dan Lahan (Gn – RHL / Gerhan – Reboisasi Hutan Lindung) 2004 – 2008	140
6.4.	Peternakan.....	141
6.4.1.	Populasi Ternak Besar menurut Jenis Ternak di Setiap Kecamatan 2008.....	141
6.4.2.	Populasi Ternak Kecil menurut Jenis Ternak di Setiap Kecamatan 2008.....	142

6.4.3.	Populasi Ternak Unggas menurut Jenis Ternak di Setiap Kecamatan 2008.....	143
6.4.4.	Banyaknya Ternak yang Dipotong di Rumah Pemotongan Hewan Menurut Kecamatan 2008.....	144
6.4.5.	Produksi Daging Ternak Menurut Kecamatan dan Jenisnya 2008.....	145
6.4.6.	Produksi Daging Unggas dan Susu Menurut Kecamatan 2008.....	146
6.4.7.	Produksi Telur Ayam dan Telur Itik Menurut Kecamatan dan Jenisnya 2008.....	147
6.5.	Perikanan.....	148
6.5.1.	Jumlah Perahu Menurut Jenisnya di Kabupaten Karangasem 2008...	148
6.5.2.	Rumah Tangga Usaha/Perusahaan di Perairan Umum Dirinci Menurut Jenis Alat Tangkap per Kecamatan di Kabupaten Karangasem 2008..	149
6.5.3.	Jumlah Nelayan yang Menjadi Anggota KUD di Kabupaten Karangasem 2008.....	150
6.5.4.	Banyaknya Alat Penangkapan Ikan Menurut Jenis dan Kecamatan di Kabupaten Karangasem 2008.....	151
6.5.5.	Produksi Ikan menurut Jenisnya di Kabupaten Karangasem 2008.....	154
6.5.6.	Banyaknya Benih Ikan Ditebar Menurut Jenisnya pada Budidaya Ikan Air Tawar di Kabupaten Karangasem 2008.....	156
6.5.7.	Produksi Benih Menurut Jenis Ikan dan Jenis Usaha di Kabupaten Karangasem 2008.....	158
6.5.8.	Pemanfaatan Areal Budidaya Perairan Umum di Kabupaten Karangasem 2008.....	159
6.5.9.	Produksi Ikan dan Nilainya Menurut Sub Sektor Perikanan di Kabupaten Karangasem 2008.....	161
6.5.10.	Kelompok Nelayan, Petani Ikan dan Pengolahan Hasil Perikanan di Kabupaten Karangasem 2008.....	162
Bab VII	Industri.....	163
7.1.	Industri Pengolahan dan Kerajinan.....	163
7.1.1.	Banyaknya Perusahaan/Usaha Industri Pengolahan menurut Kecamatan Golongan Industri 2008.....	163

7.1.2.	Banyaknya Tenaga Kerja pada Perusahaan/Usaha Industri Pengolahan menurut Kecamatan dan Golongan Industri 2008.....	164
7.1.3.	Banyaknya Perusahaan/Usaha Industri Kecil menurut Kecamatan dan Golongan Industri 2008.....	165
7.2.	Listrik dan Air Minum.....	171
7.2.1.	Banyaknya Pelanggan Pemakai dan Nilai Pemakaian Listrik menurut Ranting dan Sub Ranting 2008.....	171
7.2.2.	Banyaknya Tenaga Air yang Diproduksi dan Penggunaannya menurut Kecamatan 2008.....	172
7.2.3.	Banyaknya Pelanggan Pemakai dan Nilai Pemakaian Air Minum menurut Kecamatan 2008.....	173
Bab VIII	Perdagangan.....	174
8.1.	Perdagangan.....	174
8.1.1.	Banyaknya SIUP Perdagangan Barang dan Jasa yang Dikeluarkan Menurut Kecamatan 2008.....	174
8.1.2.	Banyaknya SIUP perdagangan Barang dan Jasa yang Dikeluarkan Berdasarkan Bentuk Usaha Menurut Kecamatan 2008.....	175
Bab IX	Perhubungan / Angkutan dan Komunikasi.....	176
9.1.	Angkutan Darat.....	176
9.1.1.	Panjang Jalan Negara, Propinsi dan Kabupaten Menurut Kondisi Jalan di Kabupaten Karangasem 2008.....	176
9.1.2.	Jenis dan Banyaknya Angkutan Darat Bermotor Wajib Uji di Kabupaten Karangasem 2008.....	177
9.1.3.	Jenis dan Banyaknya Angkutan Darat Bermotor dan Tidak Bermotor di Kabupaten Karangasem 2008.....	178
9.1.4.	Banyaknya Sarana Angkutan Menurut Jenisnya yang ada di Kabupaten Karangasem 2008.....	179
9.1.5.	Banyaknya Pengeluaran SIM Menurut Jenisnya per Bulan di Kabupaten Karangasem 2008.....	180
9.1.6.	Banyaknya Pelanggaran Lalu Lintas per Bulan di Kabupaten	

	Karangasem 2008.....	181
9.1.7	Banyaknya Kecelakaan Lalu Lintas Serta Kerugian Material per Bulan di Kabupaten Karangasem 2008.....	182
9.2.	Angkutan Laut	183
9.2.1.	Arus Kunjungan Kapal Laut pada Pelabuhan Laut Padangbai menurut Jenis Pelayaran Setiap Bulan 2008.....	183
9.2.2.	Arus Penumpang Kapal Laut pada Pelabuhan Laut Padangbai Setiap Bulan 2008.....	185
9.2.3.	Volume Bongkar Muat Barang dan Kendaraan pada Pelabuhan Laut Padangbai per Bulan 2008.....	186
9.3.	Pariwisata	187
9.3.1.	Daftar Nama Obyek Wisata dan Lokasi di Kabupaten Karangasem 2008.....	187
9.3.2.	Banyaknya Wisatawan Asing dan Dalam Negeri ke Obyek Pariwisata Karangasem per Bulan 2008.....	188
9.3.3.	Banyaknya Sarana Akomodasi, Kapasitas Kamar, Tempat Tidur dan Tenaga Kerja per Kecamatan 2008.....	189
9.4.	Pos dan Telekomunikasi	190
9.4.1.	Banyaknya Fasilitas Fisik Pelayanan PT. Pos Indonesia per Kecamatan di Kabupaten Karangasem 2008.....	190
9.4.2.	Banyaknya Surat yang Dikirim dari Wilayah Kabupaten Karangasem 2008.....	191
9.4.3.	Banyaknya Surat yang Diterima Untuk Diserahkan di Wilayah Kabupaten Karangasem 2008.....	192
9.4.4.	Banyaknya Pelanggan Telepon menurut Jenis Pemakai Dirinci per Kecamatan di Kabupaten Karangasem 2008.....	193
9.4.5.	Banyaknya Telegram yang Dikirim dan Diterima per Bulan di Kabupaten Karangasem 2008.....	194
Bab X	Keuangan dan Harga-harga	195
10.1.	Keuangan Pemerintah Daerah	195

10.1.1.	Realisasi Penerimaan Daerah Otonom Karangasem Tahun Anggaran 2008.....	195
10.1.2.	Realisasi Pengeluaran Daerah Otonom Karangasem Tahun Anggaran 2008.....	198
10.2.	Perbankan.....	200
10.2.1.	Jumlah Penabung dan Tabungan di BPD Bali Cabang Karangasem Per Bulan 2008.....	200
10.2.2.	Banyaknya nasabah dan Kredit yang Disalurkan oleh BPD Bali Cabang Karangasem Menurut Jenisnya per Bulan 2008.....	202
10.2.3.	Jumlah Penabung dan Tabungan di BRI Cabang Karangasem per Bulan 2008.....	203
10.2.4.	Banyaknya Nasabah dan Jumlah Kredit yang Disalurkan oleh BRI Cabang Karangasem Menurut Jenisnya per Bulan 2008.....	205
10.2.5.	Perkembangan Jumlah Barang Jaminan pada Perum Pegadaian Cabang Karangasem 2008.....	206
10.2.6.	Jumlah Uang Pinjaman, Pelunasan dan Lelang pada Perum Pegadaian Cabang Karangasem 2008.....	207
10.2.7.	Banyaknya Barang Jaminan, Pelunasan dan Lelang pada Perum Pegadaian Cabang Karangasem 2008.....	208
10.3.	Koperasi.....	209
10.3.1	Banyaknya Koperasi Unit Desa (KUD), Luas Areal Sawah dan Banyaknya Penyosohan / RMU per Kecamatan di Kabupaten Karangasem 2008.....	209
10.3.2	Jenis Koperasi Dirinci per Kecamatan di Kabupaten Karangasem 2008.....	210
10.4.	Harga-harga.....	211
10.4.1.	Rata-rata Harga Eceran Sembilan Bahan Pokok per Bulan di kota Amlapura 2008.....	211
Bab XI	Pendapatan Regional.....	213
11.1.	Produk Domestik Regional Bruto Kabupaten Karangasem Atas Dasar	

	Harga Berlaku menurut Lapangan Usaha 2005 – 2007.....	213
11.2.	Produk Domestik Regional Bruto Kabupaten Karangasem Atas Dasar Harga Konstan 1993, Menurut Lapangan Usaha 2005 – 2007.....	216
11.3.	Distribusi Persentase Produk Domestik Regional Bruto Kabupaten Karangasem Atas Dasar Harga Berlaku menurut Lapangan Usaha 2005 – 2007.....	219
11.4.	Distribusi Persentase Produk Domestik Regional Bruto Kabupaten Karangasem Atas Dasar Harga Konstan 1993 menurut Lapangan Usaha 2005 – 2007.....	222
11.5.	Indeks Berantai Produk Domestik Regional Bruto Kabupaten Karangasem Atas Dasar Harga Berlaku menurut Lapangan Usaha 2005 – 2007.....	225
11.6.	Indeks Berantai Produk Domestik Regional Bruto Kabupaten Karangasem Atas Dasar Harga Konstan 1993 menurut Lapangan Usaha 2005 – 2007.....	228
11.7.	Indeks Perkembangan Produk Domestik Regional Bruto Kabupaten Karangasem Atas Dasar Harga Berlaku menurut Lapangan Usaha 2005 – 2007.....	231
11.8.	Indeks Perkembangan Produk Domestik Regional Bruto Kabupaten Karangasem Atas Dasar Harga Konstan 1993 menurut Lapangan Usaha 2006 – 2007.....	234
11.9.	Indeks Implisit Produk Domestik Regional Bruto Kabupaten Karangasem menurut Lapangan Usaha 2005 – 2007.....	237
11.10.	Laju Pertumbuhan Produk Domestik Regional Bruto Kabupaten Karangasem Atas Dasar Harga Berlaku Menurut Lapangan Usaha 2005 – 2007.....	240
11.11.	Laju Pertumbuhan Produk Domestik Regional Bruto Kabupaten Karangasem Atas Dasar Harga Konstan 1993 Menurut Lapangan Usaha 2005 – 2007.....	243
11.12.	Angka Agregatif PDRB, Jumlah Penduduk dan PDRB per Kapita Kabupaten Karangasem 2005 – 2007.....	246

PENJELASAN UMUM

1. Geografis

Kabupaten Karangasem terletak di ujung timur Pulau Bali yang merupakan salah satu dari beberapa Kabupaten yang ada di Propinsi Bali memiliki daerah pantai dan pegunungan dengan batas wilayah sebagai berikut :

- Sebelah Utara : berbatasan dengan Laut Bali
- Sebelah Selatan : berbatasan dengan Samudra Indonesia
- Sebelah Barat : berbatasan dengan Kabupaten Klungkung, Bangli, Buleleng
- Sebelah Timur : berbatasan dengan Selat Lombok

Secara geografis Kabupaten Karangasem berada pada posisi

8° 00'00" - 8°41'37,8" Lintang Selatan dan 115°54'9,8" Bujur Timur.

Luas Kabupaten Karangasem adalah 839,54 Km² atau 14,90 % dari luas Propinsi Bali (5.632,86 Km²). Bila dilihat dari penguasaan tanahnya, dari luas wilayah yang ada sekitar 7.070 Ha. (8,42 %) merupakan lahan persawahan, sedangkan bukan lahan sawah 76.070Ha. (91,63 %). Jumlah curah hujan terbanyak adalah pada bulan Maret dengan rata-rata curah hujan 1.148 mm, dengan rata-rata hari hujan 25 hari.

2. Pemerintahan

Kabupaten Karangasem tahun 2008 terdiri dari 8 Kecamatan, 3 Kelurahan, 75 desa, 581 Banjar Dinas/Lingkungan, 188 Desa Adat dan 605 Banjar Adat. Untuk menjalankan roda pemerintahan di masing-masing tingkat wilayah dikepalai oleh seorang Camat untuk tingkat kecamatan, Lurah/Kepala Desa untuk tingkat Kelurahan/Desa, Kepala Lingkungan untuk tingkat lingkungan dan Kelian Banjar untuk tingkat Banjar Dinas.

Pada Pemilihan Umum legislatif 2009 proporsi jumlah anggota dewan untuk Kabupaten Karangasem 40 orang yang terdiri dari PDIP sebanyak 12 orang, Partai Golkar sebanyak 9 orang, Partai Demokrat 4 orang, PKPB sebanyak 3 orang, PIB sebanyak 2 orang, Hanura sebanyak 1 orang, PKS sebanyak 1 orang, PPDi sebanyak 1 orang dan PNBKI sebanyak 1 orang. Produk hukum yang dihasilkan oleh DPRD Kabupaten Karangasem selama tahun 2008 yaitu Perda 19 buah, Keputusan DPRD 15 buah dan produk lain seperti Keputusan Pimpinan DPRD 6 buah.

3. Penduduk dan Tenaga Kerja

Jumlah penduduk Kabupaten Karangasem tahun 2008 berdasarkan hasil registrasi penduduk adalah 430.251 jiwa, terdiri dari 215.283 jiwa laki-laki dan 214.968 jiwa perempuan. Dengan jumlah rumah tangga 106.710. Kecamatan yang paling padat penduduknya adalah Kecamatan Sidemen yaitu sebesar 966 jiwa per km² dan kecamatan yang paling rendah kepadatannya adalah Kecamatan Kubu yaitu sebesar 304 jiwa per km². Kepadatan penduduk untuk Kabupaten Karangasem adalah sebesar 512 jiwa per km². Sex ratio sebesar 100.15 yang menunjukkan jumlah penduduk laki-laki lebih besar dari penduduk perempuan, kecuali Kecamatan Sidemen dan Selat memiliki sex ratio lebih kecil dari 100 yang berarti jumlah penduduk perempuan lebih besar penduduk laki-laki. Gambaran mengenai ketenaga kerjaan Kabupaten Karangasem berdasarkan Survei Sosial Ekonomi menunjukkan angkatan kerja pada tahun 2008 adalah 242.347 orang (85,81 %), dimana penduduk yang bekerja sebanyak 234.540 (83,05 %), yang mencari pekerjaan 7.807 orang (2,76 %). Sedangkan yang bukan angkatan kerja sebanyak 40.060 (14,19 %) seperti sekolah sebanyak 10.334 (3,66 %), mengurus rumah tangga 20.371 (7,21 %) dan lainnya 9.355 (3,31 %).

4. Konsumsi dan Keadaan Rumah Tangga

Rata-rata pengeluaran per kapita sebulan penduduk Kabupaten Karangasem tahun 2008 dari hasil Survei Sosial Ekonomi, untuk kelompok makanan sebesar Rp. 179.432 (55,88 %) dan non makanan sebesar Rp. 160.964 (44,12 %).

Keadaan rumah tangga di Kabupaten Karangasem menurut jenis lantai terluas yaitu 20 – 49 m² sebanyak 60.424 rumah tangga, jenis atap terluas dengan genteng sebanyak 60.424 rumah tangga. Sumber penerangan rumah tangga terbanyak dengan listrik PLN sebanyak 93.639 rumah tangga, dan sumber air minum terbanyak dengan ledeng yaitu sebesar 42.828 rumah tangga.

5. Sosial

Pada bidang pendidikan dapat kita lihat jumlah murid Taman Kanak-Kanak di Kabupaten Karangasem sebanyak 2.625 orang, murid Sekolah Dasar berjumlah 49.100 orang, untuk SD Negeri berjumlah 48.452 orang dan SD Swasta berjumlah 601 orang. Murid SLTP berjumlah 15.889 orang, murid SLTP Negeri 15.248 orang dan murid SLTP Swasta berjumlah 641 orang. Murid SMU berjumlah 7.732 orang, murid SMU Negeri 5.536 orang, SMU Swasta

2.206 orang dan SMK sebanyak 1.620 orang dengan rincian jumlah murid SMK Negeri sebanyak 1.021 orang dan SMK Swasta sebanyak 599 orang.

Pada bidang Kesehatan, yang merupakan salah satu faktor penting untuk menunjang mutu SDM, sehingga berbagai sarana dan prasarana pelayanan telah dibangun di Kabupaten Karangasem. Tempat pelayanan seperti rumah sakit tersedia 1 buah, Puskesmas 12 buah, puskesmas pembantu 64 buah dan 23 buah puskesmas keliling. Tenaga kesehatan yang tersedia seperti dokter sebanyak 91 orang, perawat 234 orang, bidan 135 orang dan para medis non perawat 133 orang. Kasus kematian sebanyak 104 kasus dengan kasus kematian terbanyak gagal nafas.

Jumlah PUS di Kabupaten Karangasem adalah 74.037 orang dan pasangan usia subur yang menggunakan alat kontrasepsi adalah 56.654 orang.

Penduduk Kabupaten Karangasem mayoritas beragama Hindu, yaitu sebanyak 410.461 orang, kemudian penduduk yang beragama Islam sebanyak 17.464 orang, Kristen 1.312 orang, Budha 605 orang dan Katholik berjumlah 227 orang.

6. Pertanian

Di sektor pertanian tercatat produksi padi sawah sebesar

66.328,91 ton (GKG) dengan rata-rata hasil 61,89 kwintal per hektar. Produksi jagung 19.373,21 ton dengan rata-rata 22,72 kwintal per hektar. Produksi ubi kayu 112.995,40 ton dengan rata-rata hasil 168,05 kwintal per hektar. Produksi ubi jalar 30.664,62 ton dengan rata-rata hasil 165,31kwintal per hektar. Produksi kacang tanah 6.372,53 ton dengan rata-rata hasil 13,20 kwintal per hektar. Produksi kacang kedele 346,63 ton dengan rata-rata hasil 13,33 kwintal per hektar dan produksi kacang hijau 359,13 ton dengan rata-rata produksi 11,66 kwintal per hektar.

Pada sub sektor perkebunan tercatat untuk produksi tanaman perkebunan kelapa 15.208,26 ton, kopi 551,75 ton, cengkeh 86,73 ton, coklat/kakao 230,46 ton, jambu mete 3.266,38 ton, kapok 25,79 ton, panili 2,29 ton dan tembakau 5,976 ton.

Luas Kawasan hutan di Kabupaten Karangasem tercatat 14.247,75 Ha, terdiri dari hutan lindung 14.043,75 Ha dan hutan produksi 204 Ha.

Pada sub sektor peternakan, tercatat 148.385 ekor sapi, kerbau 100 ekor, kuda 17 ekor, babi 165.758 ekor, kambing 18.566 ekor, ayam kampung 880.525 ekor, ayam ras petelor 448.219 ekor, ayam ras pedaging 353.355 ekor dan itik 54.143 ekor. Terlihat Kabupaten Karangasem sangat potensi di sub sektor peternakan ini, sehingga

perlu dikembangkan untuk meningkatkan pendapatan masyarakat.

Produksi perikanan laut dari hasil penangkapan adalah 13.947,60 ton dan dari perikanan darat atau air tawar sebesar 64 ton dengan nilai produksi masing-masing 94.475.126.000 rupiah dan 651.400.000 rupiah.

7. Industri

Perusahaan/usaha industri pengolahan di Kabupaten Karangasem tercatat, hanya untuk industri kecil yaitu sebanyak 13.464 perusahaan/usaha dengan jumlah tenaga kerja sebanyak 26.081 orang.

Di bidang kelistrikan tahun 2008 tercatat jumlah pelanggan listrik 55.754 pelanggan dengan jumlah KWH terjual sebesar 74.038.934 dan dibidang air minum banyaknya pelanggan tercatat 19.789 pelanggan dengan banyaknya pemakaian air sebesar 4.392.516 M³.

8. Perdagangan

SIUP perdagangan barang dan jasa di Kabupaten Karangasem tercatat untuk golongan usaha kecil sebanyak 279 buah, menengah sebanyak 20 buah dan besar 6 buah dengan bentuk usaha seperti PT. Sebanyak 16 buah, CV. Sebanyak 81 buah, Koperasi 3 buah Fa. 0

buah dan perorangan sebanyak 205 buah.

9. Perhubungan

Panjang jalan di Kabupaten Karangasem adalah 874,868 Km, untuk panjang jalan kabupaten 654,465 Km, panjang jalan propinsi 142.800 Km dan panjang jalan negara 77,600 km.

Di bidang angkutan tercatat jumlah bus/mikro adalah 73 buah dan truck/pick up sebanyak 2.555 buah. Di bidang pariwisata tercatat jumlah wisatawan asing yang berkunjung ke Kabupaten Karangasem adalah 8.085 orang dan wisatawan lokal adalah 1.125 orang.

10. Keuangan dan Harga-Harga

Realisasi penerimaan Daerah Kabupaten Karangasem tahun 2008 adalah 612.126.712.572,74 rupiah yang terdiri dari pendapatan asli daerah (PAD) sebesar 43.005.826.519,06 rupiah, pendapatan transfer dana perimbangan sebesar 517.439.987.598,00 rupiah dan pendapatan lainnya yang sah sebesar 51.680.898.455,68 rupiah. Belanja daerah sebesar 603.003.957.633,35 rupiah yang terdiri dari belanja operasi sebesar 420.836.756.965,35 rupiah, belanja modal sebesar 152.441.335.243,00

rupiah, belanja tak terduga sebesar 293.901.020,00 rupiah dan belanja transfer / bagi hasil ke desa sebesar 29.431.964.405,00 rupiah. Pembiayaan yang terdiri dari penerimaan pembiayaan sebesar 101.039.705.084,50 rupiah dan pengeluaran pembiayaan sebesar 6.140.190.312,31 rupiah.

Kegiatan ekonomi berjalan lancar bila ditunjang dengan tersedianya dana. Hal ini dengan adanya bank-bank untuk menyalurkan keuangan baik berupa tabungan maupun kredit.

Selain ditunjang oleh lembaga keuangan, kegiatan ekonomi pedesaan disokong pula oleh adanya Koperasi Unit Desa, yang diharapkan nantinya mampu menjadi tulang punggung perekonomian masyarakat. Jumlah koperasi di Kabupaten Karangasem adalah KUD sebanyak 10 buah dengan jumlah anggota 36.883 orang dan koperasi non KUD sebanyak 182 buah dengan jumlah anggota 18.032 orang.

11. Pendapatan Regional

PDRB Kabupaten Karangasem atas dasar harga berlaku tahun 2007 besarnya 2.728.601,05 juta rupiah, meningkat dibandingkan dengan tahun 2006 yang besarnya 2.423.402,61 juta rupiah, dimana keadaan ini dipengaruhi oleh faktor meningkatnya harga-harga. PDRB atas dasar harga konstan 2000 juga

mengalami kenaikan, yaitu dari 1.505.163,65 juta rupiah tahun 2006 menjadi 1.583.407,93 juta rupiah tahun 2007, hal ini menunjukkan produksi kegiatan ekonomi meningkat.

Laju pertumbuhan PDRB yang menggambarkan laju pertumbuhan ekonomi Kabupaten Karangasem tahun 2007 adalah 5,20 %. Angka ini mengalami kenaikan dari tahun sebelumnya sebesar 4,80 poin.

Pertumbuhan PDRB yang dikaitkan dengan pertumbuhan penduduk, belum sepenuhnya menunjukkan sebagai indikator kenaikan taraf hidup masyarakat. Hal tersebut didasari antara lain : PDRB hanya mengacu pada aspek ekonomi, sedangkan kesejahteraan mencakup aspek ekonomi maupun non ekonomi, pertumbuhan PDRB yang tinggi belum tentu menjamin bahwa distribusi pendapatan relatif merata dikalangan penerima pendapatan. Karena dalam prakteknya tidak semua faktor produksi, khususnya SDM, memiliki akses yang sama untuk terlibat langsung dalam aktifitas produksi.

Nilai absolut PDRB atas dasar harga berlaku dibagi jumlah penduduk pertengahan tahun dalam periode yang sama didapatkan angka pendapatan per kapita penduduk. Tahun 2007 pendapatan per kapita penduduk Kabupaten Karangasem adalah 4.128.791,17 rupiah, yang mengalami kenaikan

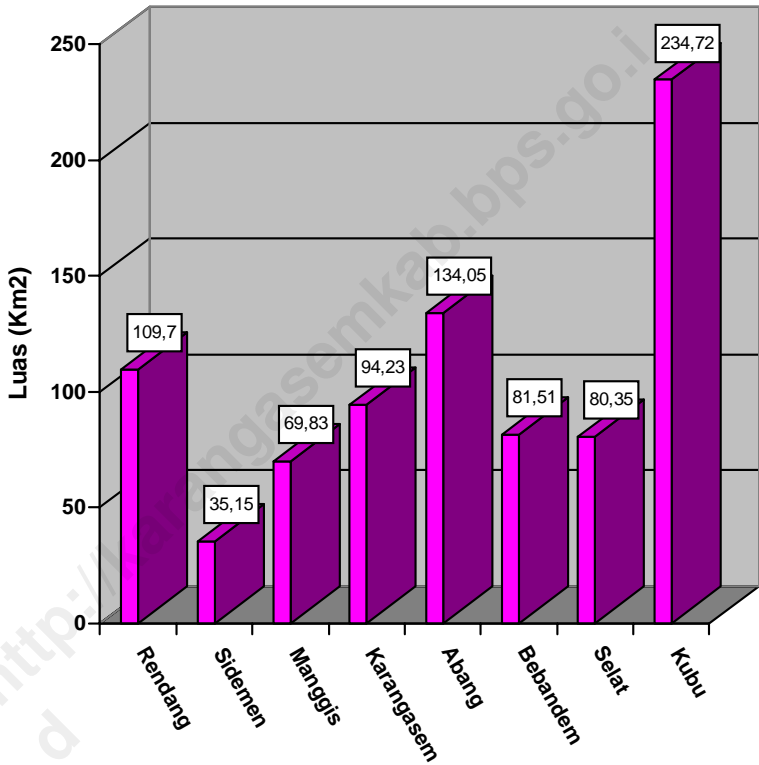
bila dibandingkan dengan tahun
2006 yaitu 3.957.780,33 rupiah.

<http://karangasemkab.bps.go.id>



**KEADAAN
GEOGRAFI
DAN IKLIM
*GEOGRAPHICAL
SITUATION
AND CLIMATE***

Gambar / Figure : 1
Luas Wilayah Kabupaten Karangasem Menurut Kecamatan
The Area of Karangasem Regency by District
2008



1.1. Letak Wilayah / *Location*

Kabupaten Karangasem terletak pada:

Karangasem Regency is Located at:

8⁰⁰ '00 – 8⁰⁴¹ '37,8 Lintang Selatan / *South Latitude*

115⁰³⁵'9,8 – 115⁰⁵⁴ ',89 Bujur Timur / *East Longitude*

1.2. Batas Wilayah / *Area Border*

Utara / *North* berbatasan dengan Laut / *sea* Bali.

Selatan / *South* berbatasan dengan Samudera / *Ocean* Indonesia

Barat / *West* berbatasan dengan Kabupaten / *Regency* Klungkung, Bangli, Buleleng

Timur / *East* berbatasan dengan Selat / *Strait* Lombok

1.3. Luas Wilayah / *Large of Area*

Luas Wilayah (Daratan) / *Land Area* = 839,54 Km²

Tabel / *Table* 1.4
Kabupaten Karangasem menurut Wilayah Administrasi
Karangasem Regency by Administration Area
2 0 0 8

Wilayah Administrasi <i>Administration Area</i>	Jumlah <i>Total</i>
(1)	(2)
1. Kecamatan / <i>District</i>	8
2. Desa / <i>Village</i>	75
3. Kelurahan / <i>Urban Village</i>	3
4. Penduduk / <i>Population</i>	430.251

Sumber : BPS Kabupaten Karangasem

Source : BPS- Statistics of Karangasem Regency

Tabel / *Table 1.5*
 Luas Wilayah Kabupaten Karangasem menurut Kecamatan
The Area of Karangasem Regency by District
 2008

Kecamatan <i>District</i>	Luas Wilayah <i>Area</i>		Persentase <i>Percentage</i>
	Km ²	Hektar <i>Hectare</i>	
(1)	(2)	(3)	(4)
01. Rendang	109,70	10.970	13,07
02. Sidemen	35,15	3.515	4,19
03. Manggis	69,83	6.983	8,32
04. Karangasem	94,23	9.423	11,22
05. Abang	134,05	13.405	15,97
06. Bebandem	81,51	8.151	9,71
07. Selat	80,35	8.035	9,57
08. Kubu	234,72	23.472	27,95
Karangasem	839,54	83.954	100,00

Sumber : Badan Pertanahan Nasional Kabupaten Karangasem
Source : *National Land Affairs Board of Karangasem Regency*

Tabel / Table 1.6
 Luas Wilayah Karangasem menurut Kemiringan Lereng Dirinci per Kecamatan
Area of Karangasem by Slope Resambling by District
 2 0 0 8

Kecamatan <i>District</i>	Kemiringan Lereng / <i>Slope Resambling (%)</i>				Jumlah <i>Total</i>
	0 – 2	2 – 15	15 – 40	> 40	
(1)	(2)	(3)	(4)	(5)	(6)
01. Rendang	-	128	5.786	5.056	10.970
02. Sidemen	448	-	1.019	2.048	3.515
03. Manggis	1.920	2.245	1.856	962	6.983
04. Karangasem	3.868	1.728	1.920	1.907	9.423
05. Abang	832	3.392	3.997	5.184	13.405
06. Bebandem	640	768	3.264	3.479	8.151
07. Selat	-	320	1.088	6.627	8.035
08. Kubu	2.432	4.352	8.064	8.624	23.472
Karangasem	10.140	12.933	26.994	33.851	83.954

Sumber : Badan Pertanahan Nasional Kabupaten Karangasem
Source : National Land Affairs Board of Karangasem Regency

Tabel / *Table 1.7*
 Luas Wilayah Karangasem menurut Ketinggian Dirinci per Kecamatan
Area of Karangasem by Altitude by District
 2 0 0 8

Kecamatan <i>District</i>	Ketinggian / <i>Altitude</i> (m)				Jumlah <i>Total</i>
	0 – 50	50–100	100-500	> 500	
(1)	(2)	(3)	(4)	(5)	(6)
01. Rendang	-	-	1.216	9.754	10.970
02. Sidemen	-	60	3.135	320	3.515
03. Manggis	2.368	1.920	2.439	256	6.983
04. Karangasem	2.880	2.496	3.279	768	9.423
05. Abang	1.752	1.344	6.813	3.496	13.405
06. Bebandem	-	-	3.287	4.864	8.151
07. Selat	-	-	2.240	5.795	8.035
08. Kubu	4.032	2.048	6.128	11.264	23.472
Karangasem	11.032	7.868	28.537	36.517	83.954

Sumber : Badan Pertanahan Nasional Kab. Karangasem

Source : *National Land Affairs Board of Karangasem Regency*

Tabel / Table 1.8
 Luas Wilayah Karangasem menurut Kedalaman Efektif Dirinci per Kecamatan
Area of Karangasem by Effective Depth by District
 2008

Kecamatan <i>District</i>	Kedalaman Efektif / <i>Effective Depth</i> (%)				Jumlah <i>Total</i>
	< 30	30 – 60	60 - 90	> 90	
(1)	(2)	(3)	(4)	(5)	(6)
01. Rendang	231	-	925	9.814	10.970
02. Sidemen	-	462	1.387	1.666	3.515
03. Manggis	-	1.387	3.747	1.849	6.983
04. Karangasem	-	-	1.849	7.574	9.423
05. Abang	-	-	3.698	9.707	13.405
06. Bebandem	924	-	4.160	3.067	8.151
07. Selat	924	-	2.774	4.337	8.035
08. Kubu	5.085	-	1.849	16.538	23.472
Karangasem	7.164	1.849	20.389	54.522	83.954

Sumber : Badan Pertanahan Nasional Kabupaten Karangasem
Source : National Land Affairs Board of Karangasem Regency

Tabel / *Table* 1.9
 Luas Wilayah Karangasem menurut Tekstur Tanah dan Kecamatan
Area of Karangasem by Land Texture and District
 2008

Kecamatan <i>District</i>	Halus / <i>Soft</i>		Sedang / <i>Precisely</i>	
	Luas / <i>Area</i> (Ha)	Percentage (%)	Luas / <i>Area</i> (Ha)	Percentage (%)
(1)	(2)	(3)	(4)	(5)
01. Rendang	-	-	10.739	13
02. Sidemen	-	-	3.053	3
03. Manggis	-	-	6.983	8
04. Karangasem	-	-	9.423	11
05. Abang	-	-	13.174	16
06. Bebandem	-	-	7.689	9
07. Selat	-	-	7.573	9
08. Kubu	-	-	4.160	5
Karangasem	-	-	62.793	74

Sumber : Badan Pertanahan Nasional Kabupaten Karangasem

Source : National Land Affairs Board of Karangasem Regency

Lanjutan Tabel / *Continued Table 1.9*

Kecamatan <i>District</i>	Kasar / <i>Coarse</i>		Jumlah / <i>Total</i>	
	Luas / <i>Area</i> (Ha)	Percentage (%)	Luas / <i>Area</i> (Ha)	Percentage (%)
(1)	(6)	(7)	(8)	(9)
01. Rendang	231	-	10.970	13
02. Sidemen	462	1	3.515	4
03. Manggis	-	-	6.983	8
04. Karangasem	-	-	9.423	11
05. Abang	231	-	13.405	16
06. Bebandem	462	1	8.151	10
07. Selat	462	1	8.035	10
08. Kubu	19.312	23	23.472	28
Karangasem	21.161	26	83.954	100

Sumber : Badan Pertanahan Nasional Kabupaten Karangasem
Source : *National Land Affairs Board of Karangasem Regency*

Tabel / *Table* 1.10
 Nama dan Panjang Sungai di Kabupaten Karangasem
Name and Length of Rivers at Karangasem Regency
 2008

Nomor <i>Number</i>	Nama Sungai <i>Name of Rivers</i>	Panjang Sungai <i>Length of Rivers</i> (Km)
(1)	(2)	(3)
01	Tukad Bumbung	14.100
02	Tukad Deling	6.600
03	Tukad Daya	16.300
04	Tukad Barak	5.200
05	Tukad Dalem	9.000
06	Tukad Musu	6.000
07	Tukad Galiran	4.600
08	Tukad Bakalan	6.500
09	Tukad Linggah	12.000
10	Tukad Sakta	7.500
11	Tukad Penanggungan	8.000
12	Tukad Lebah Celagi	6.800
13	Tukad Buluh	10.000
14	Tukad Maong	6.000
15	Tukad Lamben	8.000
16	Tukad Wanang	8.600
17	Tukad Kelontong	12.000
18	Tukad Kates	6.400
19	Tukad Base	4.500
20	Tukad Katumanak	3.500
21	Tukad Ilu	3.800
22	Tukad Bunut	4.900
23	Tukad Seraya	6.600
24	Tukad Nyuling	13.000
25	Tukad Luah	15.400
26	Tukad Bangka	10.000
27	Tukad Bubu	19.000

Sumber : Badan Pertanahan Nasional Kabupaten Karangasem

Source : *National Land Affairs Board of Karangasem Regency*

Lanjutan Tabel / *Continued Table 1.10*

Nomor <i>Number</i>	Nama Sungai <i>Name of Rivers</i>	Panjang Sungai <i>Length of Rivers</i> (Km)
(1)	(2)	(3)
28	Tukad Betel	11.400
29	Tukad Kretuk	14.000
30	Tukad Selahu	2.000
31	Tukad Ngelinti	6.000
32	Tukad Deling	6.600
33	Tukad Santar	4.000
34	Tukad Timbul	6.000
35	Tukad Mlaka	5.000
36	Tukad Baapi	5.000
37	Tukad Sayong	10.500
38	Tukad Tungtung	7.200
39	Tukad Bulakan	5.000
40	Tukad Nanang	10.000
41	Tukad Tihis	3.200
42	Tukad Buah	3.400
43	Tukad Banges	4.900
44	Tukad Toyo	6.700
45	Tukad Mantri	7.600
46	Tukad Jangga	9.900
47	Tukad Buatan	6.000
48	Tukad Mengereng	6.300
49	Tukad Hampo	5.800
50	Tukad Prakpak	4.500
51	Tukad Telincicing	2.300

Sumber : Badan Pertanahan Nasional Kabupaten Karangasem

Source : *National Land Affairs Board of Karangasem Regency*

Tabel / *Table* 1.11
 Banyaknya Hari Hujan di Karangasem per Stasiun dan Bulan
Number of Rainy Days in Karangasem by Month and Station
 2 0 0 8

(Hari / *Days*)

Stasiun <i>Station</i>	Januari <i>January</i>	Pebruari <i>February</i>	Maret <i>March</i>	April <i>April</i>	Mei <i>May</i>
(1)	(2)	(3)	(4)	(5)	(6)
01. Besakih	17	-	-	-	-
02. Pempatan	*	*	*	*	*
03. Singarata	16	21	25	11	11
04. Sidemen	7	14	14	13	12
05. Duda/Selat	8	10	10	6	10
06. Sebudi	*	*	*	*	*
07. Ulakan	12	17	6	2	5
08. Jasri	13	16	7	4	5
09. Selumbang	*	*	*	*	*
10. Amlapura	7	15	20	9	8
11. Bebandem	15	17	12	4	10
12. Seraya	*	*	*	*	*
13. Abang	10	-	-	-	-
14. Culik	*	*	*	*	*
15. Kubu	9	16	6	5	1
16. Tianyar	*	*	*	*	*
Karangasem	114	126	100	54	62

Sumber : Dinas Pertanian Tanaman Pangan dan Hortikultura Kabupaten Karangasem
Source : *Agriculture and Holticulture Service of Karangasem Regency*

Keterangan / *Remarks* : *) Alat Rusak / *Tool's broken*

Lanjutan Tabel / *Continued Table 1.11*

(Hari / Days)				
Stasiun <i>Station</i>	Juni <i>June</i>	Juli <i>July</i>	Agustus <i>August</i>	September <i>September</i>
(1)	(7)	(8)	(9)	(10)
01. Besakih	-	-	-	-
02. Pempatan	*	*	*	*
03. Singarata	-	7	15	10
04. Sidemen	7	10	10	8
05. Duda/Selat	2	6	5	6
06. Sebudi	*	*	*	*
07. Ulakan	-	4	4	5
08. Jasri	-	-	-	3
09. Selumbang	*	*	*	*
10. Amlapura	-	-	13	4
11. Bebandem	14	-	-	3
12. Seraya	2	-	2	2
13. Abang	-	-	-	-
14. Culik	*	*	*	*
15. Kubu	-	-	-	-
16. Tianyar	*	*	-	*
Karangasem	25	27	49	41

Sumber : Dinas Pertanian Tanaman Pangan dan Hortikultura Kabupaten Karangasem
Source : *Agriculture and Holticulture Service of Karangasem Regency*

Keterangan / *Remarks* : *) Alat Rusak / *Tool's broken*

Lanjutan Tabel / *Continued Table 1.11*

(Hari / *Days*)

Stasiun <i>Station</i>	Oktober <i>October</i>	Nopember <i>November</i>	Desember <i>December</i>	Jumlah <i>Total</i>
(1)	(11)	(12)	(13)	(14)
01. Besakih	-	24	23	64
02. Pempatan	*	*	*	*
03. Singarata	16	24	18	174
04. Sidemen	12	17	11	135
05. Duda/Selat	12	11	11	97
06. Sebudi	*	*	*	*
07. Ulakan	14	16	10	95
08. Jasri	7	10	8	73
09. Selumbang	*	*	*	*
10. Amlapura	9	16	14	115
11. Bebandem	8	14	13	110
12. Seraya	7	15	10	38
13. Abang	-	-	-	10
14. Culik	*	*	*	*
15. Kubu	-	4	11	52
16. Tianyar	*	*	*	*
Karangasem	85	151	129	963

Sumber : Dinas Pertanian Tanaman Pangan dan Hortikultura Kabupaten Karangasem
Source : *Agriculture and Holticulture Service of Karangasem Regency*

Keterangan / *Remarks* : *) Alat Rusak / *Tool's broken*

Tabel / Table 1.12
 Jumlah Curah Hujan di Karangasem menurut Kecamatan dan Bulan
Total Rainfall in Karangasem by Month and District
 2008

(Milimeter)

Stasiun <i>Station</i>	Januari <i>January</i>	Pebruari <i>February</i>	Maret <i>March</i>	April <i>April</i>	Mei <i>May</i>
(1)	(2)	(3)	(4)	(5)	(6)
01. Besakih	787	-	-	-	-
02. Pempatan	-	-	-	-	-
03. Singarata	650	866	1.148	523	130
04. Sidemen	128	237	415	235	352
05. Duda/Selat	315	317	291	164	238
06. Sebudi	-	-	-	-	-
07. Ulakan	155	170	77	106	99
08. Jasri	78	332	131	33	67
09. Selumbang	-	-	-	-	-
10. Amlapura	153	307	297	88	103
11. Bebandem	125	365	348	188	233
12. Seraya	-	-	-	-	-
13. Abang	293	-	-	-	-
14. Culik	-	-	-	-	-
15. Kubu	140	245	41	60	1
16. Tianyar	-	-	-	-	-
Karangasem	2.824	2.839	2.748	1.397	1.223

Sumber : Dinas Pertanian Tanaman Pangan dan Hortikultura Kabupaten Karangasem
Source : *Agriculture and Holiculture Service of Karangasem Regency*

Keterangan / *Remarks* : *) Alat Rusak / *Tool's broken*

Lanjutan Tabel / *Continued Table 1.12*

(Milimeter)

Stasiun <i>Station</i>	Juni <i>June</i>	Juli <i>July</i>	Agustus <i>August</i>	September <i>September</i>
(1)	(7)	(8)	(9)	(10)
01. Besakih	-	-	-	-
02. Pempatan	-	-	-	-
03. Singarata	-	40	60	364
04. Sidemen	46	73	149	140
05. Duda/Selat	7	94	168	253
06. Sebudi	-	-	-	-
07. Ulakan	-	21	20	99
08. Jasri	-	-	-	39
09. Selumbang	-	-	-	-
10. Amlapura	-	-	21	46
11. Bebandem	73	-	-	168
12. Seraya	2	-	4	13
13. Abang	-	-	-	-
14. Culik	-	-	-	-
15. Kubu	-	-	-	-
16. Tianyar	6	-	-	-
Karangasem	134	228	422	1.122

Sumber : Dinas Pertanian Tanaman Pangan dan Hortikultura Kabupaten Karangasem
Source : *Agriculture and Holticulture Service of Karangasem Regency*

Keterangan / *Remarks* : *) Alat Rusak / *Tool's broken*

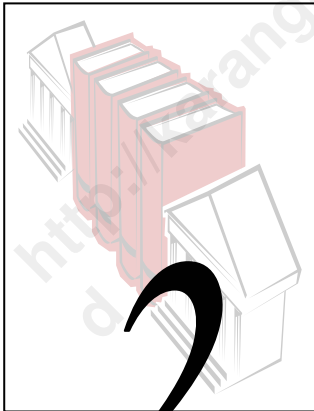
Lanjutan Tabel / *Continued Table 1.12*

(Milimeter)

Stasiun <i>Station</i>	Oktober <i>October</i>	Nopember <i>November</i>	Desember <i>December</i>	Jumlah <i>Total</i>
(1)	(11)	(12)	(13)	(14)
01. Besakih	-	425	586	1.798
02. Pempatan	-	-	-	-
03. Singarata	438	888	359	5.466
04. Sidemen	419	621	569	3.384
05. Duda/Selat	470	497	418	3.232
06. Sebudi	-	-	-	-
07. Ulakan	155	210	239	1.351
08. Jasri	113	276	113	1.182
09. Selumbung	-	-	-	-
10. Amlapura	244	314	172	1.745
11. Bebandem	275	519	343	2.637
12. Seraya	85	277	151	532
13. Abang	-	-	-	293
14. Culik	-	-	-	-
15. Kubu	-	52	197	736
16. Tianyar	-	42	148	196
Karangasem	2.199	4.121	3.295	22.552

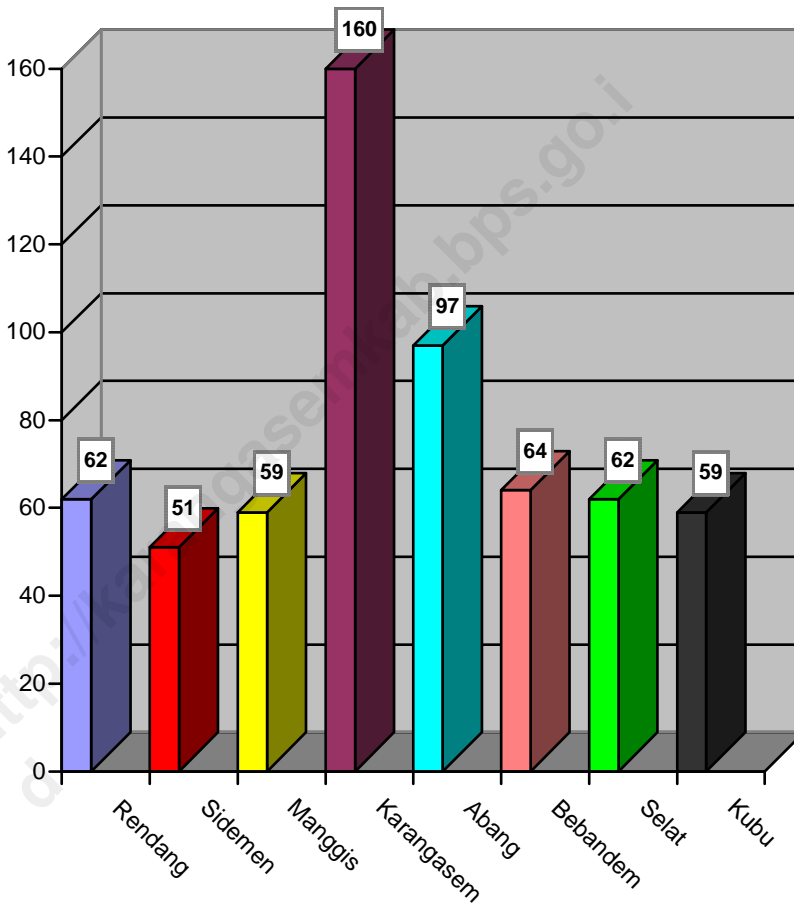
Sumber : Dinas Pertanian Tanaman Pangan dan Hortikultura Kabupaten Karangasem
Source : *Agriculture and Holticulture Service of Karangasem Regency*

Keterangan / *Remarks* : *) Alat Rusak / *Tool's broken*



PEMERINTAHAN
GOVERNMENT

Gambar / Figure : 2
Jumlah Banjar Dinas/Lingkungan Menurut Kecamatan
Number of Public Service sub Villages/Around by District
2008



Tabel / Table 2.1
 Nama-nama Ibukota Kecamatan dan Banyaknya Desa/Kelurahan
 menurut Kecamatan
Name of Capital Districts and Number of Villages/Urban Villages by District
 2008

Kecamatan <i>District</i>	Ibukota <i>Capital</i>	Desa <i>Village</i>	Kelurahan <i>Urban Village</i>
(1)	(2)	(3)	(4)
01. Rendang	Menanga	6	-
02. Sidemen	Sidemen	10	-
03. Manggis	Ulakan	12	-
04. Karangasem	Amlapura	8	3
05. Abang	Abang	14	-
06. Bebandem	Bebandem	8	-
07. Selat	Selat	8	-
08. Kubu	Kubu	9	-
Karangasem		75	3

Sumber : Badan Pusat Statistik Kabupaten Karangasem
Source : BPS Statistics of Karangasem Regency

Tabel / Table 2.2
 Banyaknya Desa Adat, Banjar Adat, Banjar Dinas
 dan Lingkungan per Kecamatan
*Number of Traditional Villages, Traditional sub Villages,
 Public Service sub Villages and Around Area by District*
 2008

Kecamatan <i>District</i>	Desa Adat <i>Traditional Villages</i>	Banjar Adat <i>Traditional sub Villages</i>	Banjar Dinas <i>Public Service sub Villages</i>	Lingkungan <i>Around Area</i>
(1)	(2)	(3)	(4)	(5)
01. Rendang	26	62	62	-
02. Sidemen	19	63	51	-
03. Manggis	19	61	59	-
04. Karangasem	22	144	78	52
05. Abang	21	93	97	-
06. Bebandem	15	69	64	-
07. Selat	26	72	62	-
08. Kubu	42	41	59	-
Karangasem :				
2008	189	605	532	52
2007	188	605	529	52
2006	188	605	529	52
2005	188	605	529	52
2004	185	605	552	52

Sumber : Dinas Kebudayaan dan Pariwisata Kabupaten Karangasem
Source : Karangasem Regency Culture and Tourism Office

Tabel / Table 2.3
 Komposisi Jumlah Anggota DPRD Kabupaten Karangasem
 Hasil Pemilihan Umum
*Distribution of Regional Parliament Members, Result of General Election
 2009*

Partai Party	Jumlah Suara Total Vote	Persentase Percentage	Jumlah Kursi Total Chair
(1)	(2)	(3)	(4)
01. HANURA	6.030	2,5	1
02. PKPB	11.061	7,5	3
03. PKPI	6.513	5,0	2
04. PKS	2.961	2,5	1
05. PPIB	6.681	5,0	2
06. PNI -Marhaenisme	16.774	10,0	4
07. PPDI	3.564	2,5	1
08. GOLKAR	51.125	22,5	9
09. PNBKI	3.520	2,5	1
10. PDIP	66.602	30,0	12
11. DEMOKRAT	22.115	10,0	4

Sumber : Komite Pemilihan Umum (KPU) Kabupaten Karangasem

Source : General Election Office of Karangasem Regency

Tabel / Table 2.4
 Jumlah Anggota DPRD Kabupaten Karangasem Menurut Fraksi dan Komisi
*Number of Karangasem Regency Representative Members
 by Fraction and Commissary*
 2004 – 2009

Komisi <i>Comution</i>	PDI P Perjuangan Indonesian Democratic Fraction	GOLKAR Work Class Fraction	MDI (GABUNGAN) Gethered Fraction	Jumlah/Total
(1)	(2)	(3)	(4)	
01. KOMISI I				
Bidang Pemerintahan meliputi : Pemerintahan, Ketertiban dan keamanan, Kependudukan, Penerangan/Pers, Hukum/Perundang- undangan, Kepegawaian/Aparatur, Perizinan, Sosial Politik, Organisasi Kemasyarakatan dan Pertanahan, Ketenaga kerjaan, Kesehatan dan KB, Trasmigrasi, Peranan wanita, Kepemudaanan Olah raga.	5 orang	1 orang	3 orang	9 orang
02. KOMISI II				
Bidang Pembangunan Meliputi : Perdagangan, Perindustrian, per-tanian, Perikanan, Peternakan, Per -kebunan, Perhutanan, Pariwisata, Pekerjaan Umum, Tatakota, Pertamanan, Kebersihan, Perhu-bungan, Pertambangan dan Energi, Perumahan Rakyat dan Lingkungan Hidup, Pendidikan, Iptek, Kebudayaan dan Agama	5 orang	2 orang	2 orang	9 orang
03. KOMISI III				
Bidang Keuangan meliputi : Keuangan Daerah, Perpajakan, Retribusi, Perbankan, Perusahaan Daerah, Perusahaan Patungan, Dunia Usaha, Pena- naman Modal, Pengadaan Pangan, Logistik dan Koperasi.	4 orang	2 orang	1 orang	7 orang
Sub Jumlah / Sub Total	14 orang	5 orang	6 orang	25 orang

Sumber : Sekretariat DPRD Kabupaten Karangasem

Source : *Secretariat of Karangasem Regency Representative*

Lanjutan Tabel / *Continued Table 2.4.*

Komisi	PPIB	PKPB	Jumlah/ Total
<i>Comution</i>			
(1)	(2)	(3)	(4)
01. KOMISI I Bidang Pemerintahan meliputi : Pemerintahan, Ketertiban dan keamanan, Kependudukan, Penerangan/Pers, Hukum/Perundang- undangan, Kepegawaian/Aparatur, Perizinan, Sosial Politik, Organisasi Kemasyarakatan dan Pertanahan, Ketenaga kerjaan, Kesehatan dan KB, Trasmigrasi, Peranan wanita, Kepemudaan Olah raga.	1 orang	1 orang	2 orang
02. KOMISI II Bidang Pembangunan Meliputi : Perdagangan, Perindustrian, per-tanian, Perikanan, Peternakan, Per-kebunan, Perhutanan, Pariwisata, Pekerjaan Umum, Tatakota, Pertamanan, Kebersihan, Perhu-bungan, Pertambangan dan Energi, Perumahan Rakyat dan Lingkungan Hidup, Pendidikan, Iptek, Kebudayaan dan Agama	1 orang	1 orang	2 orang
03. KOMISI III Bidang Keuangan meliputi : Keuangan Daerah, Perpajakan, Retribusi, Perbankan, Perusahaan Daerah, Perusahaan Patungan, Dunia Usaha, Pena- naman Modal, Pengadaan Pangan, Logistik dan Koperasi.	1 orang	2 orang	3 orang
Sub Jumlah/Sub Total	3 orang	4 orang	7 orang

Sumber : Sekretariat DPRD Kabupaten Karangasem

Source : *Secretariat of Karangasem Regency Representative*

Tabel / Table 2.5
 Jumlah dan Jenis Kegiatan DPRD Kabupaten Karangasem
Number and Kind of Representative Activities of Karangasem Regency
 2008

Jenis Kegiatan	Banyaknya
<i>Kind of Activities</i>	<i>Quantity</i>
(1)	(2)
01. Rapat Paripurna	24
02. Rapat Fraksi-Fraksi	10
03. Rapat Pimpinan	1
04. Rapat Panitia Musyawarah	15
05. Rapat Komisi	6
06. Rapat Gabungan Komisi	3
07. Rapat Gabungan/Pleno/Pimpinan/Komisi/Fraksi	10
08. Rapat Panitia Anggaran	12
09. Rapat Kerja	11
10. Rapat Panitia Khusus	23
11. Reses	3
Jumlah / Total	: 2008 118
	2007 141
	2006 174
	2005 153
	2004 184

Sumber : Sekretariat DPRD Kabupaten Karangasem

Source : *Secretariat of Karangasem regency Representative*

Tabel / Table 2.6
 Jumlah Keputusan DPRD Kabupaten Karangasem
Number of Representative Decision of Karangasem Regency
 2008

Jenis Keputusan	Banyaknya	
<i>Kind of Decision</i>	<i>Quantity</i>	
(1)	(2)	
01. Peraturan Daerah	19	
02. Keputusan Dewan Perwakilan Rakyat Daerah	15	
03. Keputusan Pimpinan DPRD	6	
04. Persetujuan / Rekomendasi	23	
Jumlah / Total :	2008	63
	2007	70
	2006	60
	2005	41
	2004	85

Sumber : Sekretariat DPRD Kabupaten Karangasem

Source : *Secretariat of Karangasem Regency Representative*

Tabel / Table 2.7
 Pegawai Negeri Sipil (PNS) menurut Jenis Jabatan dan Jenis Kelamin
Number of Civil Servants by Kind of Occupation and Sex
 2008

Jenis Jabatan <i>Kind of Occupation</i>	Laki-laki <i>Male</i>	Perempuan <i>Female</i>	Jumlah <i>Total</i>
(1)	(2)	(3)	(4)
Pelaksanaan Staf <i>staff</i>	1.187	403	1.590
Jabatan Fungsional <i>Functional</i>	3.074	2.044	5.118
Jabatan Struktural : <i>Structural :</i>			
1. Eselon V	15	3	18
2. Eselon IVa	308	82	390
3. Eselon IVb	29	8	37
4. Eselon IIIa	52	3	55
5. Eselon IIIb	87	14	101
6. Eselon IIa	1	-	1
7. Eselon IIb	28	3	31
8. Eselon I	-	-	-
Jumlah <i>Total</i>	4.781	2.560	7.341

Sumber : Badan Kepegawaian Daerah Kabupaten Karangasem
 Source : Civil Service Regional of Karangasem Regency

Tabel / Table 2.8
 Pegawai Negeri Sipil (PNS) menurut Tingkat Pendidikan dan Jenis Kelamin
Number of Civil Servants by Educational Level and Sex
 2008

Tingkat Pendidikan <i>Educational Level</i>	Laki-laki <i>Male</i>	Perempuan <i>Female</i>	Jumlah <i>Total</i>
(1)	(2)	(3)	(4)
Sampai dengan SD <i>Up to Primary School</i>	151	8	159
S L T P <i>Junior High School</i>	404	177	581
S L T A <i>Senior High School</i>	1.442	703	2.145
Diploma I, II / Akta I, II	994	774	1.768
Diploma III / Akta III	232	196	428
Akademi/Sarjana Muda <i>Academy/ Bachelor Degree</i>	-	-	-
Tingkat Sarjana/Doktor/Ph.D <i>University Graduate</i>	1.558	702	2.260
Jumlah <i>Total</i>	4.781	2.560	7.341

Sumber : Badan Kepegawaian Daerah Kabupaten Karangasem
 Source : Civil Service Regional of Karangasem Regency

Tabel / Table 2.9
 Pegawai Negeri Sipil (PNS) menurut Tingkat Kepangkatan
Number of Civil Servants by Rank
 2007 - 2008

Pangkat/Golongan/Ruang <i>Rank</i>	2007	2008
(1)	(2)	(3)
01. I/A (Juru Muda)	13	52
02. I/B (Juru Muda Tingkat I)	3	-
03. I/C (Juru)	19	103
04. I/D (Juru Tingkat I)	11	16
05. II/A (Pengatur Muda)	465	1.166
06. II/B (Pengatur Muda Tingkat I)	299	335
07. II/C (Pengatur)	535	469
08. II/D (Pengatur Tingkat I)	140	272
09. III/A (Penata Muda)	674	658
10. III/B (Penata Muda Tingkat I)	586	652
11. III/C (Penata)	448	463
12. III/D (Penata Tingkat I)	740	672
13. IV/A (Pembina)	2.475	2.400
14. IV/B (Pembina Tingkat I)	82	76
15. IV/C (Pembina Utama Muda)	8	6
16. IV/D (Pembina Utama Madya)	1	1
17. IV/E (Pembina Utama)	-	-
Jumlah <i>Total</i>	6.499	7.341

Sumber : Badan Kepegawaian Daerah Kabupaten Karangasem
Source : *Civil Service Regional of Karangasem Regency*

Tabel / Table 2.10
 Jumlah Pegawai Negeri Sipil (PNS) menurut Jenis Kelamin dan Kecamatan
Number of Civil Servants by Sex and District
 2008

Kecamatan <i>District</i>	Laki-laki <i>Male</i>	Perempuan <i>Female</i>	Jumlah <i>Total</i>
(1)	(2)	(3)	(4)
01. Rendang	24	4	28
02. Sidemen	21	4	25
03. Manggis	18	8	26
04. Karangasem	43	16	59
05. Abang	20	5	25
06. Bebandem	19	6	25
07. Selat	19	4	23
08. Kubu	22	2	24
Karangasem	186	49	235

Sumber : Badan Kepegawaian Daerah Kabupaten Karangasem
Source : Civil Service Regional of Karangasem Regency

Tabel / Table 2.11
 Pegawai Negeri Sipil menurut Jenis Kelamin dan Kantor/Dinas
 Kabupaten Karangasem
Civil Servants by Sex and Department/Institutions of Karangasem Regency
 2008

Kantor/Dinas <i>Department/Institutions</i>	Laki-laki <i>Male</i>	Perempuan <i>Female</i>	Jumlah <i>Total</i>
(1)	(2)	(3)	(4)
01. Sekretariat Daerah	131	62	193
02. Sekretariat DPRD	26	12	38
03. BAPPEDA	23	10	33
04. Inspektorat Daerah	23	9	32
05. Dinas Pertanian Tanaman Pangan dan Hortikultura	75	15	90
06. Dinas Kehutanan dan Perkebunan	92	7	99
07. Dinas Peternakan, Kelautan dan Perikanan	77	7	84
08. Dinas Perindustrian dan Perdagangan	25	9	34
09. Dinas Kebudayaan dan Pariwisata	30	17	47
10. Dinas Kesehatan	36	23	59
11. Dinas Pendidikan, Pemuda dan Olahraga	70	26	96
12. Dinas Perhubungan dan Pemadam Kebakaran	41	4	45
13. Dinas Pendapatan Daerah	49	10	59
14. Dinas Tenaga Kerja dan Transmigrasi	31	5	36
15. Dinas Pekerjaan Umum	101	13	114
16. Badan Lingkungan Hidup	21	5	26
17. Badan Kesbang Linmas	19	8	27
18. Dinas Kependudukan dan Catatan Sipil	20	12	32
19. Badan Kepegawaian Daerah	29	13	42

Sumber : Badan Kepegawaian Daerah Kabupaten Karangasem
Source : Civil Service Regional of Karangasem Regency

Lanjutan Tabel / *Continued Table 2.11*

Kantor/Dinas <i>Department / Institutions</i>	Laki-laki <i>Male</i>	Perempuan <i>Female</i>	Jumlah <i>Total</i>
(1)	(2)	(3)	(4)
20. Kantor Pelayanan Perijinan Terpadu	10	4	14
21. Dinas Komunikasi dan Informatika	18	8	26
22. Dinas Koperasi, Usaha Kecil & Menengah	17	15	32
23. Dinas Sosial	20	10	30
24. RSUD Amlapura	119	138	257
25. Kecamatan Rendang	24	4	28
26. Kecamatan Sidemen	21	4	25
27. Kecamatan Manggis	18	8	26
28. Kecamatan Karangasem	16	8	26
29. Kecamatan Abang	20	5	25
30. Kecamatan Bebandem	19	6	25
31. Kecamatan Selat	19	4	23
32. Kecamatan Kubu	22	2	24
33. Kelurahan Karangasem	7	4	11
34. Kelurahan Subagan	12	1	13
35. Kelurahan Padangkerta	8	3	11
36. UPTD. Kesehatan Rendang	21	20	41
37. UPTD. Kesehatan Sidemen	17	19	36
38. UPTD. Kesehatan Manggis 1	20	26	46
39. UPTD. Kesehatan Manggis 2	10	21	31
40. UPTD. Kesehatan Karangasem 1	13	30	43
41. UPTD. Kesehatan Karangasem 2	15	17	32
42. UPTD. Kesehatan Abang 1	15	20	35
43. UPTD. Kesehatan Abang 2	16	16	32

Sumber : Badan Kepegawaian Daerah Kabupaten Karangasem
Source : Civil Service Regional of Karangasem Regency

Lanjutan Tabel / *Continued Table 2.11*

Kantor/Dinas <i>Department / Institutions</i>	Laki-laki <i>Male</i>	Perempuan <i>Female</i>	Jumlah <i>Total</i>
(1)	(2)	(3)	(4)
44. UPTD. Kesehatan Bebandem	13	24	37
45. UPTD. Kesehatan Selat	17	29	46
46. UPTD. Kesehatan Kubu 1	10	14	24
47. UPTD. Kesehatan Kubu 2	12	15	27
48. UPTD. Pendidikan Kec. Rendang	12	2	14
49. UPTD. Pendidikan Kec. Sidemen	13	4	17
50. UPTD. Pendidikan Kec. Manggis	17	2	19
51. UPTD. Pendidikan Kec. Karangasem	15	5	20
52. UPTD. Pendidikan Kec. Abang	16	5	21
53. UPTD. Pendidikan Kec. Bebandem	16	2	18
54. UPTD. Pendidikan Kec Selat	15	3	18
55. UPTD. Pendidikan Kec. Kubu	15	3	18
56. SKB Kabupaten Karangasem	9	5	14
57. Kantor Perpustakaan dan Arsip Daerah	11	5	16
58. SD Se Kec. Rendang	204	104	308
59. SD Se Kec. Sidemen	181	87	268
60. SD SE Kec. Manggis	250	164	414
61. SD Se Kec. Karangasem	375	330	705
62. SD Se Kec. Abang	318	141	459
63. SD Se Kec. Bebandem	211	144	355
64. SD Se Kec. Selat	172	129	301
65. SD Se Kec. Kubu	273	120	393

Sumber : Badan Kepegawaian Daerah Kabupaten Karangasem

Source : Civil Service Regional of Karangasem Regency

Lanjutan Tabel / *Continued Table 2.11*

Kantor/Dinas Department / Institutions	Laki-laki <i>Male</i>	Perempuan <i>Female</i>	Jumlah <i>Total</i>
(1)	(2)	(3)	(4)
66. SMP Se Kec. Rendang	64	28	92
67. SMP Se Kec. Sidemen	79	25	104
68. SMP Se Kec. Manggis	77	39	116
69. SMP Se Kec. Karangasem	137	109	246
70. SMP Se Kec. Abang	70	35	105
71. SMP Se Kec. Bebandem	87	38	125
72. SMP Se Kec. Selat	67	24	91
73. SMP Se Kec. Kubu	62	34	96
74. SMA Se Kec. Rendang	26	11	37
75. SMA Se Kec. Sidemen	27	5	32
76. SMA Se Kec. Manggis	31	10	41
77. SMA Se Kec. Karangasem	107	68	175
78. SMA Se Kec. Abang	30	3	33
79. SMA Se Kec. Bebandem	24	10	34
80. SMA Se Kec. Selat	40	15	55
81. SMA Se Kec. Kubu	31	8	39
82. TK	5	59	64
83. Badan Pemberd. Masy. & Pemdes	21	7	28
84. Badan Pemberd. Peremp & KB	61	19	80
85. Kantor Ketahanan Pangan	9	2	11
86. Kantor Sat. Pol PP	94	4	98
87. Sekretariat KPUD	6	3	9
88. Dinas Kebersihan & Pertamanan	35	7	42
Jumlah/Total	4.781	2.560	7.341

Sumber : Badan Kepegawaian Daerah Kabupaten Karangasem

Source : *Civil Service Regional of Karangasem Regency*

Tabel / Table 2.12
 Banyaknya Akta yang Diterbitkan oleh Catatan Sipil Kabupaten Karangasem
*Number of Certificate that Published by Civil Institution
 of Karangasem Regency
 2004 - 2008*

Jenis Akta <i>Kind of Certificate</i>	Tahun				
	2004	2005	2006	2007	2008
(1)	(2)	(3)	(4)	(5)	(6)
01. Kutipan Akta Kelahiran	5.606	5.993	9.110	9.645	11.042
02. Kutipan Akta Perkawinan	1.374	1.573	2.256	2.318	2.785
03. Kutipan Akta Perceraian	8	12	7	15	20
04. Kutipan Akta Kematian	28	17	16	201	40
05. Kutipan Akta Pengakuan dan Pengesahan Anak	2	-	-	-	-
06. Surat Keterangan	8	5	5	8	3
07. Kutipan II Kelahiran	21	17	47	44	80
08. Kutipan II Perkawinan	-	-	-	-	9
09. Pelaporan Kelahiran	2	-	4	1	1
10. Pelaporan Perkawinan	1	-	-	-	2
11. Pencatatan Pinggir Perubahan Nama	1	5	-	4	1
12. Pencatatan Pinggir Pengangkatan Anak	5	2	-	-	2
13. Catatan Pinggir Perceraian	-	12	-	-	-
Jumlah <i>Total</i>	7.056	7.636	11.445	12.236	13.985

Sumber : Dinas Pendaftaran Penduduk dan Catatan Sipil Kabupaten Karangasem
 Source : Population Registration Service and Civil Institution of Karangasem Regency

Tabel / Table 2.13
 Banyaknya Kartu Tanda Penduduk yang Diterbitkan oleh Catatan Sipil
 Menurut Kecamatan
*Number of People Identity Card that Published by Civil Institution by District
 2007 - 2008*

Kecamatan <i>District</i>	2007	2008
(1)	(2)	(3)
01. Rendang	5.217	6.993
02. Sidemen	4.028	4.555
03. Manggis	6.880	8.398
04. Karangasem	12.010	16.221
05. Abang	7.285	11.944
06. Bebandem	5.975	9.500
07. Selat	5.202	6.935
08. Kubu	7.828	10.572
Karangasem	54.425	75.118

Sumber : Dinas Pendaftaran Penduduk dan Catatan Sipil Kabupaten Karangasem

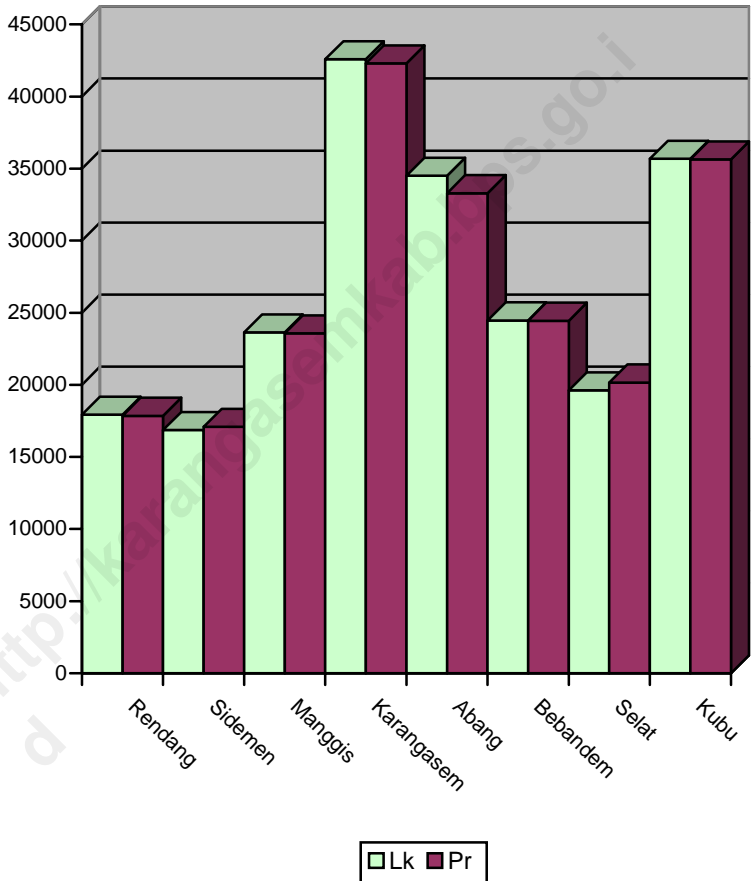
Source : *Population Registration Service and Civil Institution of Karangasem Regency*



PENDUDUK DAN TENAGA KERJA *POPULATION AND MAN POWER*

- ❖ **PENDUDUK / POPULATION**
- ❖ **KELAHIRAN / FERTILITY**
- ❖ **ANGKATAN KERJA / LABOUR
FORCE**

Gambar / Figure : 3
Jumlah Penduduk Menurut Kecamatan dan Jenis Kelamin
Population by District and Sex
 2008



Tabel / Table 3.1.1
 Jumlah Penduduk, Luas Daerah, dan Kepadatan Penduduk menurut Kecamatan
Population, Total Area, and Population Density by District
 2008

Kecamatan <i>District</i>	Jumlah Penduduk <i>Population</i>	Luas Daerah <i>Area</i> (Km ²)	Kepadatan Penduduk per Km ² <i>Population Density</i>	% Penduduk Kecamatan Terhadap Penduduk Kabupaten <i>Percentage of Population</i>	
(1)	(2)	(3)	(4)	(5)	
01. Rendang	35.786	109,70	326	8,32	
02. Sidemen	33.958	35,15	966	7,89	
03. Manggis	47.202	69,83	676	10,97	
04. Karangasem	84.883	94,23	901	19,73	
05. Abang	68.428	134,05	510	15,90	
06. Bebandem	48.907	81,51	600	11,37	
07. Selat	39.772	80,35	495	9,24	
08. Kubu	71.315	234,72	304	16,58	
Karangasem :	2008	430.251	839.54	512	100,00
	2007	427.481	839.54	509	100,00
	2006	404.593	839.54	482	100,00
	2005	395.418	839,54	471	100,00
	2004	389.576	839,54	464	100,00

Catatan : Berdasarkan Registrasi Penduduk 2008

Note : Based on 2008 Population Registration

Tabel / Table 3.1.2
 Jumlah Penduduk menurut Kecamatan dan Jenis Kelamin
Population by District and Sex
 2 0 0 8

Kecamatan <i>District</i>	Laki-laki <i>Male</i>	Perempuan <i>Female</i>	Jumlah <i>Total</i>
(1)	(2)	(3)	(4)
01. Rendang	17.935	17.851	35.786
02. Sidemen	16.866	17.092	33.958
03. Manggis	23.637	23.565	47.202
04. Karangasem	42.587	42.296	84.883
05. Abang	34.508	33.920	68.428
06. Bebandem	24.461	24.446	48.907
07. Selat	19.612	20.160	39.772
08. Kubu	35.677	35.638	71.315
Karangasem : 2008	215.283	214.968	430.251
2007	214.030	213.451	427.481
2006	201.456	203.138	404.594
2005	196.703	198.715	395.418
2004	193.761	195.815	389.576

Catatan : Berdasarkan Registrasi Penduduk 2008

Note : Based on 2008 Population Registration

Tabel / Table 3.1.3
 Banyaknya Rumah tangga dan Penduduk menurut Kecamatan dan
 Jenis Kelamin
Number of Household and Population by District and Sex
 2 0 0 8

Kecamatan <i>District</i>	Rumah- tangga <i>Household</i>	Penduduk <i>Population</i>		
		Laki-laki <i>Male</i>	Perempuan <i>Female</i>	Jumlah <i>Total</i>
(1)	(2)	(3)	(4)	(5)
01. Rendang	8.355	17.935	17.851	35.786
02. Sidemen	7.956	16.866	17.092	33.958
03. Manggis	11.143	23.637	23.565	47.202
04. Karangasem	22.184	42.587	42.296	84.883
05. Abang	16.984	34.508	33.920	68.428
06. Bebandem	12.542	24.461	24.446	48.907
07. Selat	10.751	19.612	20.160	39.772
08. Kubu	16.795	35.677	35.638	71.315
Karangasem : 2008	106.710	215.283	214.968	430.251
2007	102.913	214.030	213.451	427.481
2006	102.830	201.456	203.138	404.594
2005	97.653	196.703	198.715	395.418
2004	92.667	193.761	195.815	389.576

Catatan : Berdasarkan Registrasi Penduduk 2008

Note : Based on 2008 Population Registration

Tabel / Table 3.1.4
 Jumlah dan Laju Pertumbuhan Penduduk menurut Kecamatan
Population and Annual Population Growth Rate by District
 1990 - 2000

Kecamatan <i>District</i>	Jumlah Penduduk <i>Population</i>		Laju Pertumbuhan Penduduk <i>Annual Pop'n Growth Rate</i>
	1990	2000	1990-2000
(1)	(2)	(3)	(4)
01. Rendang	30.885	30.809	-0,02
02. Sidemen	27.401	28.523	0,40
03. Manggis	39.867	40.756	0,23
04. Karangasem	70.075	71.387	0,19
05. Abang	54.023	57.776	0,67
06. Bebandem	39.254	43.292	0,98
07. Selat	33.150	34.995	0,54
08. Kubu	48.804	52.948	0,82
Jumlah / Total :	343.459	360.486	0,49

Catatan : Berdasarkan Sensus Penduduk 1990 dan 2000
Note : Based on 1990 and 2000 Population Census

Tabel / Table 3.1.5
 Jumlah Penduduk menurut Jenis Kelamin dan
 Rasio Jenis Kelamin per Kecamatan
Number of Population by Sex and Sex Ratio by District
 2008

Kecamatan <i>District</i>	Laki-laki <i>Male</i>	Perempuan <i>Female</i>	Jumlah <i>Total</i>	Rasio Jenis Kelamin <i>Sex Ratio</i>
(1)	(2)	(3)	(4)	(5)
01. Rendang	17.935	17.851	35.786	100
02. Sidemen	16.866	17.092	33.958	99
03. Manggis	23.637	23.565	47.202	100
04. Karangasem	42.587	42.296	84.883	101
05. Abang	34.508	33.920	68.428	102
06. Bebandem	24.461	24.446	48.907	100
07. Selat	19.612	20.160	39.772	97
08. Kubu	35.677	35.638	71.315	100
Karangasem : 2008	215.283	214.968	430.251	100.15
2007	214.030	213.451	427.481	100.27
2006	201.456	203.138	404.594	99.17
2005	196.703	198.715	395.418	98,99
2004	193.761	195.815	389.576	98,95

Catatan : Berdasarkan Registrasi Penduduk 2008

Note : Based on 2008 Population Registration

Tabel / Table 3.1.6
 Persentase Penduduk Karangasem Menurut Golongan Umur dan Jenis Kelamin
Percentage of Population Karangasem by Age Group and Sex
 2008

Golongan Umur <i>Age group</i>	Laki-Laki <i>Male</i>	Perempuan <i>Female</i>	Jumlah <i>Total</i>
(1)	(2)	(3)	(4)
0-4	7,44	8,94	8,21
5-9	8,99	9,23	9,11
10-14	10,09	10,12	10,11
15-19	7,37	6,75	7,05
20-24	6,14	5,39	5,75
25-29	6,78	7,92	7,37
30-34	8,58	6,97	7,74
35-39	7,59	9,50	8,56
40-44	6,84	5,79	6,30
45-49	6,74	6,32	6,53
50-54	5,67	4,75	5,20
55-59	4,03	4,04	4,04
60-64	3,41	4,55	3,99
65-69	4,17	3,78	3,97
70-74	2,33	2,04	2,18
75 +	3,86	3,91	3,89
Jumlah <i>Total</i>	100,00	100,00	100,00

Catatan : Berdasarkan Survei Sosial Ekonomi Nasional 2008

Note : Based on 2008 National Socio Economic Survey

<http://karangasemkab.bps.go.id>

Tabel / Table 3.2.1
 Persentase Penduduk Wanita Berusia 10 Tahun ke Atas yang Pernah Kawin
 dan Jumlah Anak yang Lahir Hidup
*Percentage of Ever Married Women by Age Group at Low Age Ten Year
 and the Number of Children Born Alive*
 2008

Jumlah Anak Lahir Hidup <i>Number Children Born Alive</i>	Persentase Wanita yang Pernah Kawin <i>Percentage of Ever Married Women</i>
(1)	(2)
0	7,12
1	15,39
2	24,07
3	17,23
4	13,54
5	7,55
6	4,99
7	3,56
8	1,85
9	1,85
10+	2,85

Catatan : Berdasarkan Survei Sosial Ekonomi Nasional 2008
Note : Based on 2008 National Socio Economic Survey

Tabel / Table 3.3.1
 Penduduk Berumur 15 Tahun ke Atas menurut Kegiatan Seminggu yang Lalu
*Population Aged 15 Years and Over by Type of Activity During the
 Previous Week*
 2007 - 2008

Kegiatan Seminggu yang Lalu <i>Activity During the Previous Week</i>	2007		2008	
	Banyaknya Numbers	%	Banyaknya Numbers	%
(1)	(2)	(3)	(4)	(5)
I. Angkatan Kerja <i>Economically Active</i>	227.881	81,13	242.347	85,81
1. Bekerja <i>Working</i>	220.330	78,44	234.540	83,05
2. Mencari Pekerjaan <i>Looking for Work</i>	7.551	2,69	7.807	2,76
II. Bukan Angkatan Kerja <i>Not Economically Active</i>	52.998	18,87	40.060	14,19
1. Sekolah <i>Attending School</i>	12.094	4,31	10.334	3,66
2. Mengurus Rumah tangga <i>Hausekeeping</i>	28.695	10,22	20.371	7,21
3. Lainnya <i>Others</i>	12.199	4,34	9.355	3,31
Jumlah <i>Total</i>	280.869	100,00	282.407	100,00

Catatan : Berdasarkan Survei Sosial Ekonomi Nasional 2007 & 2008

Note : Based on 2007 & 2008 National Socio Economic Survey

Tabel / Table 3.3.2
 Jumlah Pencari Kerja Terdaftar menurut Tingkat Pendidikan dan Jenis Kelamin
Number of Registered Job Applicants by Education Level and Sex
 2008

Tingkat Pendidikan <i>Education Level</i>	Laki-laki <i>Male</i>	Perempuan <i>Female</i>	Jumlah <i>Total</i>
(1)	(2)	(3)	(4)
01. Sampai dengan SD <i>Up to Primary School</i>	17	12	29
02. SLTP <i>General Junior High School</i>	278	221	499
03. SLTA <i>General Senior High School</i>	1.009	315	1.324
04. Diploma III/Akademi/Sarjana Muda <i>Academy/Bachelor Degree</i>	346	834	1.180
05. Tingkat Sarjana / Doktor / Ph.D <i>University Graduates</i>	826	790	1.616
Jumlah <i>Total</i>	2.476	2.172	4.648


Sumber : Dinas Tenaga Kerja dan Transmigrasi Kabupaten Karangasem
 Source : *Man Power Service and Transmigration of Karangasem Regency*

Tabel / Table 3.3.3
 Jumlah dan Persentase Penduduk 15 Tahun Keatas yang Bekerja
 Menurut Lapangan Pekerjaan di Kabupaten Karangasem
*Number and Percentage of Population Ages 15 Years Who Worked
 By Kind Industrial Original in Karangasem Regency
 2008*

Jenis Kegiatan <i>Kind of Industrial</i>	2008	Persentase (Percentage)
(1)	(2)	(3)
1. Pertanian, Perkebunan, Kehutanan dan Perikanan	123.096	52,48
2. Pertambangan dan Penggalian	7.743	3,30
3. Industri Pengolahan	26.043	11,10
4. Listrik, Gas dan Air	363	0,15
5. Bangunan / Konstruksi	13.275	5,66
6. Perdagangan, Rumah Makan dan Hotel	41.752	17,80
7. Angkutan, Pergudangan dan Komunikasi	4.385	1,87
8. Keuangan, Asuransi	1.541	0,66
9. Jasa Kemasyarakatan	16.342	6,97
10. Lainnya.	0	0
Jumlah / Total	234.540	100,00

Catatan : Berdasarkan Survei Sosial Ekonomi Nasional 2008

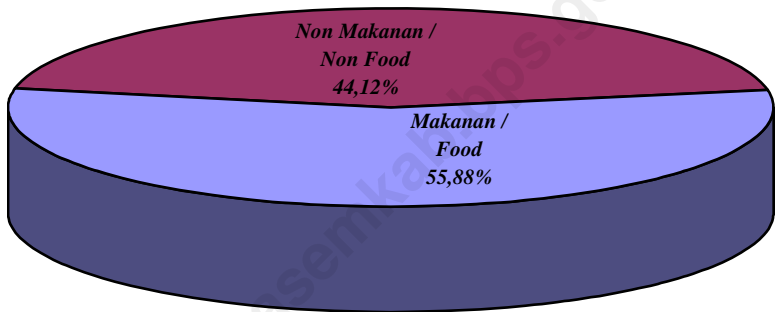
Note : Based on 2008 National Socio Economic Survey



KONSUMSI DAN KEADAAN RT *CONSUMPTION AND HOUSEHOLD CONDITION*

- ❖ **PENGELUARAN & KONSUMSI
PENDUDUK / POPULATION
EXPENDITURE AND
CONSUMPTION**
- ❖ **KEADAAN RUMAHTANGGA
DAN TEMPAT TINGGAL /
HOUSE HOLD CONDITION AND
HOME OWNER**

Gambar / Figure : 4
Persentase Pengeluaran per Kapita Sebulan Menurut Jenis Pengeluaran
Percentage of per Capita Monthly Expenditure by Expenditure Item
2008



KONSUMSI DAN KEADAAN RUMAHTANGGA
CONSUMPTION AND HOUSEHOLD CONDITION

Tabel / Table 4.1.1
Persentase Penduduk menurut Golongan Pengeluaran per Kapita Sebulan
Percentage of Total Population by per Capita Monthly Expenditure Classes
2008

Golongan Pengeluaran <i>Expenditure Classes</i>	Persentase <i>Percentage</i>
(1)	(2)
< 100.000	0,00
100.000 - 149.999	7,10
150.000 - 199.999	0,56
200.000 - 299.999	38,14
300.000 - 499.999	45,82
500.000 - 749.999	6,35
750.000 - 999.999	1,15
≥ 1.000.000	0,18
Jumlah <i>Total</i>	100,00

Catatan : Berdasarkan Survei Sosial Ekonomi Nasional 2008

Note : Based on 2008 National Socio Economic Survey

KONSUMSI DAN KEADAAN RUMAHTANGGA
CONSUMPTION AND HOUSEHOLD CONDITION

Tabel / Table 4.1.2
Rata-rata Pengeluaran per Kapita Sebulan Kelompok Makanan menurut
Golongan Pengeluaran per Kapita Sebulan
*Average of per Capita Monthly Expenditure Food Item by
per Capita Monthly Expenditure Classes*
2 0 0 8

Golongan Pengeluaran <i>Expenditure Classes</i>	Rata-rata Pengeluaran per Kapita Sebulan <i>Average of per Capita Monthly Expenditure (Rupiah)</i>	Persentase <i>Percentage</i>
(1)	(2)	(3)
< 100.000	0	0,00
100.000 - 149.999	72.161	56,13
150.000 - 199.999	62.843	70,69
200.000 - 299.999	174.027	73,06
300.000 - 499.999	190.715	66,90
500.000 - 749.999	217.179	62,61
750.000 - 999.999	281.116	56,86
≥ 1.000.000	362.975	50,13
Rata-rata <i>Average</i>	179.432	55,88

Catatan : Berdasarkan Survei Sosial Ekonomi Nasional 2008
Note : Based on 2008 National Socio Economic Survey

KONSUMSI DAN KEADAAN RUMAHTANGGA
CONSUMPTION AND HOUSEHOLD CONDITION

Tabel / Table 4.1.3

Rata-rata Pengeluaran per Kapita Sebulan Kelompok Bukan Makanan menurut
Golongan Pengeluaran per Kapita Sebulan
*Average of per Capita Monthly Expenditure Non Food Item
by per Capita Monthly Expenditure Classes*
2 0 0 8

Golongan Pengeluaran <i>Expenditure Classes</i>	Rata-rata Pengeluaran per Kapita Sebulan <i>Average of per Capita Monthly Expenditure (Rupiah)</i>	Persentase <i>Percentage</i>
(1)	(2)	(3)
< 100.000	0	0,00
100.000 - 149.999	56.799	43,87
150.000 - 199.999	97.715	29,31
200.000 - 299.999	89.760	26,94
300.000 - 499.999	168.341	33,10
500.000 - 749.999	377.162	37,39
750.000 - 999.999	544.631	43,14
≥ 1.000.000	1.690.962	49,87
Rata-rata <i>Average</i>	160.964	44,12

Catatan : Berdasarkan Survei Sosial Ekonomi Nasional 2008

Note : Based on 2008 National Socio Economic Survey

KONSUMSI DAN KEADAAN RUMAHTANGGA
CONSUMPTION AND HOUSEHOLD CONDITION

Tabel / Table 4.1.4
Rata-rata Pengeluaran per Kapita Sebulan menurut Jenis Pengeluaran
Average of per Capita Monthly Expenditure by Expenditure Items
2 0 0 8

Jenis Pengeluaran <i>Expenditure Items</i>	Rata-Rata Pengeluaran per Kapita Sebulan <i>Average of per Capita Monthly Expenditure</i>	Persentase <i>Percentage</i>
(1)	(2)	(3)
01. Makanan <i>Food</i>	179.432	55,88
02. Non Makanan <i>Non Food</i>	160.964	44,12
Jumlah <i>Total</i>	340.396	100,00

Catatan : Berdasarkan Survei Sosial Ekonomi Nasional 2008

Note : Based on 2008 National Socio Economic Survey

KONSUMSI DAN KEADAAN RUMAHTANGGA
CONSUMPTION AND HOUSEHOLD CONDITION

Tabel / Table 4.2.1
Banyaknya Rumahtangga menurut Luas Lantai Rumah
Number of Households by Floor Area
2 0 0 8

Luas Lantai <i>Floor Area</i> (m ²)	Banyaknya <i>Number</i>	Persentase <i>Percentage</i>
(1)	(2)	(3)
< 20	10.292	9,69
20 - 49	60.424	56,88
50 - 99	28.220	26,56
100 – 149	4.316	4,06
150+	2.988	2,81
J u m l a h <i>Total</i>	106.240	100,00

Catatan : Berdasarkan Survei Sosial Ekonomi Nasional 2008

Note : Based on 2008 National Socio Economic Survey

KONSUMSI DAN KEADAAN RUMAHTANGGA
CONSUMPTION AND HOUSEHOLD CONDITION

Tabel / Table 4.2.2
Banyaknya Rumahtangga menurut Jenis Atap Terluas
Number of Households by Roof Main Material
2 0 0 8

Jenis Atap Terluas <i>Roof Main Material</i>	Banyaknya <i>Number</i>	Persentase <i>Percentage</i>
(1)	(2)	(3)
Beton <i>Concrete</i>	167	0,16
Genteng <i>Tile</i>	82.061	77,24
Sirap <i>Shingle</i>	1.294	1,22
Seng <i>Zinc</i>	10.301	9,69
Asbes <i>Asbeston</i>	3.665	3,45
Ijuk/Rumbia <i>Sugar Palm Fiber</i>	3.793	3,57
Lainnya <i>Others</i>	4.959	4,67
Jumlah <i>Total</i>	106.240	100,00

Catatan : Berdasarkan Survei Sosial Ekonomi Nasional 2008

Note : Based on 2008 National Socio Economic Survey

KONSUMSI DAN KEADAAN RUMAHTANGGA
CONSUMPTION AND HOUSEHOLD CONDITION

Tabel / Table 4.2.3
Banyaknya Rumah tangga menurut Jenis Lantai Terluas
Number of Households by Floor Main Material
2 0 0 8

Jenis Lantai Terluas	Banyaknya	Persentase
<i>Floor Main Material</i>	<i>Number</i>	<i>Percentage</i>
(1)	(2)	(3)
T a n a h <i>Ground</i>	16.788	15,80
Bukan Tanah <i>Non Ground</i>	89.452	84,20
J u m l a h <i>Total</i>	106.240	100,00

Catatan : Berdasarkan Survei Sosial Ekonomi Nasional 2008

Note : Based on 2008 National Socio Economic Survey

KONSUMSI DAN KEADAAN RUMAHTANGGA
CONSUMPTION AND HOUSEHOLD CONDITION

Tabel / Table 4.2.4
Banyaknya Rumahtangga menurut Jenis Dinding Terluas
Number of Households by Outer Wall Main Material
2008

Jenis Dinding Terluas <i>Outer Wall Main Material</i>	Banyaknya <i>Number</i>	Persentase <i>Percentage</i>
(1)	(2)	(3)
Tembok <i>Brick</i>	93.884	88,37
Kayu <i>Wood</i>	-	-
Bambu <i>Bamboo</i>	11.795	11,10
Lainnya <i>Others</i>	561	0,53
Jumlah <i>Total</i>	106.240	100,00

Catatan : Berdasarkan Survei Sosial Ekonomi Nasional 2008

Note : Based on 2008 National Socio Economic Survey

KONSUMSI DAN KEADAAN RUMAHTANGGA
CONSUMPTION AND HOUSEHOLD CONDITION

Tabel / Table 4.2.5
Banyaknya Rumah tangga menurut Sumber Penerangan
Number of Households by Source of Lighting
2 0 0 8

Sumber Penerangan <i>Source of Lighting</i>	Banyaknya <i>Number</i>	Persentase <i>Percentage</i>
(1)	(2)	(3)
Listrik PLN <i>Electricity from PLN</i>	93.639	88,14
Listrik Non PLN <i>Electricity not from PLN</i>	158	0,15
Petromak/Aladin <i>Pumped Lamp</i>	444	0,42
Pelita/Sentir/Obor <i>Kerosene</i>	11.999	11,29
Lainnya <i>Others</i>	-	-
J u m l a h <i>T o t a l</i>	106.240	100,00

Catatan : Berdasarkan Survei Sosial Ekonomi Nasional 2008

Note : Based on 2008 National Socio Economic Survey

KONSUMSI DAN KEADAAN RUMAHTANGGA
CONSUMPTION AND HOUSEHOLD CONDITION

Tabel / Table 4.2.6
Banyaknya Rumah tangga menurut Fasilitas Air Minum
Number of Households by Facility of Drinking Water
2008

Fasilitas Air Minum <i>Facility of Drinking Water</i>	Banyaknya <i>Number</i>	Persentase <i>Percentage</i>
(1)	(2)	(3)
Sendiri <i>Private</i>	35.233	33,16
Bersama <i>Shared</i>	27.077	25,49
Umum <i>Public</i>	18.504	17,42
Tidak Ada <i>None</i>	25.426	23,93
Jumlah <i>Total</i>	106.240	100,00

Catatan : Berdasarkan Survei Sosial Ekonomi Nasional 2008
Note : Based on 2008 National Socio Economic Survey

KONSUMSI DAN KEADAAN RUMAHTANGGA
CONSUMPTION AND HOUSEHOLD CONDITION

Tabel / Table 4.2.7
Banyaknya Rumah tangga menurut Sumber Air Minum
Number of Households by Source of Drinking Water
2008

Sumber Air Minum <i>Source of Drinking Water</i>	Banyaknya <i>Number</i>	Persentase <i>Percentage</i>
(1)	(2)	(3)
Air dalam Kemasan <i>Bottled Water</i>	1.328	1,25
Ledeng <i>Pipe</i>	42.828	40,31
Pompa <i>Pump</i>	664	0,63
Sumur Terlindung <i>Covered Well</i>	19.588	18,44
Sumur Tak Terlindung <i>Uncovered Well</i>	1.660	1,56
Mata Air Terlindung <i>Covered Spring</i>	7.802	7,34
Mata Air Tak Terlindung <i>Uncovered Spring</i>	14.442	13,59
Air Sungai <i>Rivers</i>	4.150	3,91
Air Hujan <i>Rain Water</i>	13.280	12,50
Lainnya <i>Others</i>	498	0,47
Jumlah <i>Total</i>	106.240	100,00

Catatan : Berdasarkan Survei Sosial Ekonomi Nasional 2008

Note : Based on 2008 National Socio Economic Survey

KONSUMSI DAN KEADAAN RUMAHTANGGA
CONSUMPTION AND HOUSEHOLD CONDITION

Tabel / Table 4.2.8

Banyaknya Rumahtangga menurut Jarak Sumber Air Minum
(Pompa/Sumur/Mata Air) ke Tempat Penampungan Kotoran/Tinja Terdekat
*Number of Households by Distance Between Source of Drinking Water to
Septic Tank or Other Toilet Discharge*
2 0 0 8

Jarak ke Penampungan	Banyaknya	Persentase
<i>Distance to Toilet Discharge</i>	<i>Number</i>	<i>Percentage</i>
(1)	(2)	(3)
≤ 10	3.154	7,14
> 10	26.892	60,90
Tidak Tahu <i>Not Stated</i>	14.110	31,95
Jumlah <i>Total</i>	44.156	100,00

Catatan : Berdasarkan Survei Sosial Ekonomi Nasional 2008

Note : Based on 2008 National Socio Economic Survey

KONSUMSI DAN KEADAAN RUMAHTANGGA
CONSUMPTION AND HOUSEHOLD CONDITION

Tabel / Table 4.2.9
Banyaknya Rumahtangga menurut Fasilitas Tempat Buang Air Besar
Number of Households by Toilet Facility
2008

Fasilitas Tempat Buang Air Besar <i>Toilet Facility</i>	Banyaknya <i>Number</i>	Persentase <i>Percentage</i>
(1)	(2)	(3)
Sendiri <i>Private</i>	41.002	38,59
Bersama <i>Shared</i>	11.952	11,25
Umum <i>Public</i>	3.154	2,97
Tidak Ada <i>No Facility</i>	50.132	47,19
Jumlah <i>Total</i>	106.240	100,00

Catatan : Berdasarkan Survei Sosial Ekonomi Nasional 2008
Note : Based on 2008 National Socio Economic Survey

Tabel / Table 4.2.10

Karangasem Dalam Angka / Karangasem in Figures 2009

KONSUMSI DAN KEADAAN RUMAHTANGGA
CONSUMPTION AND HOUSEHOLD CONDITION

Banyaknya Rumah tangga menurut Jenis Kloset
Number of Households by Type of Closet
2 0 0 8

Jenis Kloset	Banyaknya	Persentase
<i>Type of Closet</i>	<i>Number</i>	<i>Percentage</i>
(1)	(2)	(3)
Leher Angsa <i>Swan Trine</i>	43.807	89,05
Plengsengan	4.587	9,32
Cemplung/Cubluk <i>Pit privy</i>	533	1,08
Tidak Pakai No Closet	267	0,54
Jumlah <i>Total</i>	49.194	100,00

Catatan : Berdasarkan Survei Sosial Ekonomi Nasional 2008

Note : Based on 2008 National Socio Economic Survey

KONSUMSI DAN KEADAAN RUMAHTANGGA
CONSUMPTION AND HOUSEHOLD CONDITION

Tabel / Table 4.2.11
Banyaknya Rumah tangga menurut Tempat Pembuangan Tinja
Number of Households by Disposal of Feces
2008

Tempat Pembuangan Tinja <i>Disposal of Feces</i>	Banyaknya <i>Number</i>	Persentase <i>Percentage</i>
(1)	(2)	(3)
Tangki Septik <i>Septic Tank</i>	35.080	32,02
Kolam/Sawah <i>Pond/Rice Field</i>	-	-
Sungai/Danau/Laut <i>River/Lake/Sea</i>	9.948	9,36
Lubang Tanah <i>Hole</i>	13.187	12,41
Pantai/Tanah Lapang/Kebun <i>Beach/Open Air Defection</i>	46.592	43,86
Lainnya <i>Others</i>	1.433	1,35
Jumlah <i>Total</i>	106.240	100,00

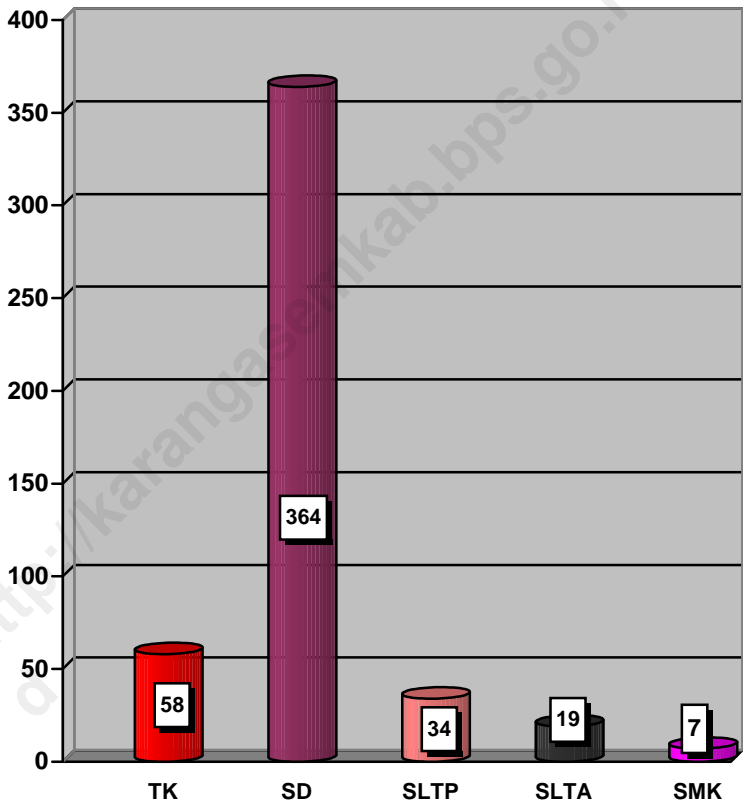
Catatan : Berdasarkan Survei Sosial Ekonomi Nasional 2008
Note : Based on 2008 National Socio Economic Survey



SOSIAL *SOCIAL* *AFFAIRS*

- ❖ **PENDIDIKAN / EDUCATION**
 - ❖ **KESEHATAN / HEALTH**
 - ❖ **KRIMINALITAS / CRIME**
 - ❖ **AGAMA / RELIGION**
 - ❖ **SOSIAL LAINNYA / OTHERS**
- SOCIAL**

Gambar / Figure : 5
Banyaknya Sekolah TK, SD, SLTP, SLTA dan SMK di Kabupaten
Karangasem
Number of School Kindergarten, Elementary, Junior, Senior High
at Karangasem Regency
2008



Tabel / Table 5.1.1
 Banyaknya Sekolah, Guru, dan Murid menurut Tingkat Pendidikan
Number of Schools, Teachers, and Pupils by Education Level
 2008

Tingkat Pendidikan <i>Education Level</i>	Sekolah <i>Schools</i>	Guru <i>Teachers</i>	Murid <i>Pupils</i>	Rata-rata Guru per Sekolah <i>Average Teacher by School</i>	Rata-rata Murid per Sekolah <i>Average Pupil by School</i>
(1)	(2)	(3)	(4)	(5)	(6)
01. T K	58	199	2.625	3	45
02. Sekolah Dasar	364	3.587	49.100	10	135
03. SLTP Umum	34	1.122	15.889	33	467
04. SLTA Umum	19	761	7.732	40	407
05. SMK	7	161	1.620	23	231

Sumber : Dinas Pendidikan Kabupaten Karangasem

Source : *Education Services of Karangasem Regency*

Keterangan / Remarks : - SMK = Sekolah Menengah Kejuruan

Tabel / Table 5.1.2
 Banyaknya Sekolah, Guru, dan Murid Taman Kanak-kanak (TK)
 Menurut Kecamatan
Number of Schools, Teachers, and Pupils of Kindergarten by District
 2008

Kecamatan <i>District</i>	Sekolah <i>Schools</i>	Guru <i>Teachers</i>	Murid <i>Pupils</i>
(1)	(2)	(3)	(4)
01. Rendang	4	11	153
02. Sidemen	5	15	173
03. Manggis	15	33	560
04. Karangasem	18	72	1.038
05. Abang	3	18	129
06. Bebandem	7	25	288
07. Selat	4	16	183
08. Kubu	2	9	101
Karangasem : 2008	58	199	2.625
2007	58	199	2.612
2006	57	190	2.500
2005	54	241	2.109
2004	54	163	2.096

Sumber : Dinas Pendidikan Kabupaten Karangasem

Source : Education Services of Karangasem Regency

Keterangan / Remarks : Semua TK Adalah Swasta / All Kindergarten are Private

Tabel / Table 5.1.3
 Banyaknya Sekolah, Guru, dan Murid Sekolah Dasar (SD) Negeri dan Swasta
 Menurut Kecamatan
Number of Schools, Teachers, and Pupils of Primary School by District
 2 0 0 8

Kecamatan <i>District</i>	SD Negeri <i>Public Primary School</i>			SD Swasta <i>Private Primary School</i>		
	Se- kolah <i>School</i>	Guru <i>Teachers</i>	Murid <i>Pupils</i>	Se- kolah <i>School</i>	Guru <i>Teachers</i>	Murid <i>Pupils</i>
(1)	(2)	(3)	(4)	(5)	(6)	(7)
01. Rendang	33	278	3.943	-	-	-
02. Sidemen	29	289	3.585	1	10	78
03. Manggis	45	402	5.557	-	-	-
04. Karangasem	66	738	9.924	4	33	462
05. Abang	59	531	7.835	-	-	-
06. Bebandem	39	415	4.774	1	8	61
07. Selat	34	341	4.207	-	-	-
08. Kubu	51	532	8.627	-	-	-
Karangasem :						
2008	356	3.526	48.452	6	51	601
2007	359	3.285	48.641	5	27	442
2006	358	3.049	46.864	5	27	854
2005	357	3.042	46.768	1	7	96
2004	357	2.218	46.085	1	8	119

Sumber : Dinas Pendidikan Kabupaten Karangasem
Source : Education Services of Karangasem Regency

Tabel / Table 5.1.4
 Banyaknya Sekolah, Guru, dan Murid Sekolah Dasar Luar Biasa (SDLB)
 Negeri dan Swasta menurut Kecamatan
Number of Schools, Teachers, and Pupils of Other Primary School by District
 2008

Kecamatan <i>District</i>	SDLB Negeri <i>Other Public PS</i>			SDLB Swasta <i>Other Private PS</i>		
	Se- kolah <i>Schools</i>	Guru <i>Teachers</i>	Murid <i>Pupils</i>	Se- kolah <i>Schools</i>	Guru <i>Teachers</i>	Murid <i>Pupils</i>
(1)	(2)	(3)	(4)	(5)	(6)	(7)
01. Rendang	-	-	-	-	-	-
02. Sidemen	-	-	-	-	-	-
03. Manggis	-	-	-	-	-	-
04. Karangasem	1	10	47	-	-	-
05. Abang	-	-	-	-	-	-
06. Bebandem	-	-	-	-	-	-
07. Selat	-	-	-	-	-	-
08. Kubu	-	-	-	-	-	-
Karangasem : 2008	1	10	47	-	-	-
2007	1	10	47	-	-	-
2006	1	10	47	-	-	-
2005	1	11	21	-	-	-
2004	1	5	50	-	-	-

Sumber : Dinas Pendidikan Kabupaten Karangasem

Source : Education Services of Karangasem Regency

Tabel / Table 5.1.5
 Banyaknya Sekolah, Guru, dan Murid Sekolah Lanjutan Tingkat Pertama
 (SLTP) Negeri dan Swasta menurut Kecamatan
Number of Schools, Teachers, and Pupils of Junior High School by District
 2008

Kecamatan <i>District</i>	SLTP Negeri <i>Public Junior HS</i>			SLTP Swasta <i>Private Junior HS</i>		
	Se- kolah <i>School</i>	Guru <i>Teacher s</i>	Murid <i>Pupils</i>	Se- kolah <i>School</i>	Guru <i>Teacher s</i>	Murid <i>Pupils</i>
(1)	(2)	(3)	(4)	(5)	(6)	(7)
01. Rendang	2	82	1.222	-	-	-
02. Sidemen	3	102	1.241	-	-	-
03. Manggis	3	112	1.741	1	28	256
04. Karangasem	5	259	3.359	4	51	345
05. Abang	5	148	2.453	-	-	-
06. Bebandem	4	124	1.779	-	-	-
07. Selat	2	98	1.427	1	14	40
08. Kubu	4	104	2.026	-	-	-
Karangasem : 2008	28	1.029	15.248	6	93	641
2007	29	971	14.661	6	120	681
2006	29	1.049	14.388	6	123	628
2005	27	1.132	13.325	6	136	695
2004	27	722	13.903	6	27	663

Sumber : Dinas Pendidikan Kabupaten Karangasem

Source : Education Services of Karangasem Regency

Tabel / Table 5.1.6
 Banyaknya Sekolah, Guru, dan Murid Sekolah Menengah Umum (SMU)
 Negeri dan Swasta menurut Kecamatan
Number of Schools, Teachers, and Pupils of Senior High School by District
 2008

Kecamatan <i>District</i>	SMU Negeri <i>Public Senior HS</i>			SMU Swasta <i>Private Senior HS</i>		
	Se- kolah <i>Schools</i>	Guru <i>Teachers</i>	Murid <i>Pupils</i>	Se- kolah <i>Schools</i>	Guru <i>Teachers</i>	Murid <i>Pupils</i>
(1)	(2)	(3)	(4)	(5)	(6)	(7)
01. Rendang	1	53	728	-	-	-
02. Sidemen	1	27	590	-	-	-
03. Manggis	1	45	471	1	32	160
04. Karangasem	4	194	1.934	5	197	1.759
05. Abang	-	-	-	2	49	246
06. Bebandem	1	44	451	-	-	-
07. Selat	1	53	700	1	22	41
08. Kubu	1	45	662	-	-	-
Karangasem : 2008	10	461	5.536	9	300	2.206
2007	9	369	5.526	10	290	1.754
2006	9	353	5.315	8	266	2.405
2005	8	363	4.572	9	264	2.469
2004	8	261	4.036	9	52	3.430

Sumber : Dinas Pendidikan Kabupaten Karangasem

Source : Education Services of Karangasem Regency

Tabel / Table 5.1.7
 Banyaknya Sekolah, Guru, dan Murid Sekolah Menengah Kejuruan (SMK)
 Negeri dan Swasta menurut Kecamatan
Number of Schools, Teachers, and Pupils of Vocational High School by District
 2008

Kecamatan <i>District</i>	SMK Negeri <i>Public Vocational HS</i>			SMK Swasta <i>Private Vocational HS</i>		
	Se- kolah <i>Schools</i>	Guru <i>Teachers</i>	Murid <i>Pupils</i>	Se- kolah <i>Schools</i>	Guru <i>Teachers</i>	Murid <i>Pupils</i>
(1)	(2)	(3)	(4)	(5)	(6)	(7)
01. Rendang	-	-	-	-	-	-
02. Sidemen	-	-	-	-	-	-
03. Manggis	1	29	372	-	-	-
04. Karangasem	-	-	-	4	71	599
05. Abang	1	27	493	-	-	-
06. Bebandem	-	-	-	-	-	-
07. Selat	-	-	-	-	-	-
08. Kubu	1	34	156	-	-	-
Karangasem : 2008	3	90	1.021	4	71	599
2007	2	43	502	3	92	532
2006	2	44	425	3	89	561
2005	2	31	357	3	97	618
2004	1	17	247	3	11	681

Sumber : Dinas Pendidikan Kabupaten Karangasem

Source : Education Services of Karangasem Regency

Tabel / Table 5.1.8
 Persentase Penduduk Berumur 10 Tahun ke Atas menurut Jenis Kelamin
 dan Partisipasi Sekolah
*Percentage of Population 10 Years of Age and Over by Sex and School
 Participation*
 2008

Partisipasi Sekolah <i>School Participation</i>	Laki-laki <i>Male</i>	Perempuan <i>Female</i>	L + P <i>M + F</i>
(1)	(2)	(3)	(4)
01. Tidak/Belum Pernah Sekolah <i>No Schooling</i>	16,47	32,08	24,41
02. Masih Bersekolah <i>Attending School</i>	15,79	15,55	15,67
03. Tidak Bersekolah Lagi <i>Not Attending School Anymore</i>	67,74	52,37	59,92
Jumlah <i>Total</i>	100,00	100,00	100,00

Sumber: KOR Survei Sosial Ekonomi Nasional 2008

Source: Core of National Socio Economic Survey 2008

Tabel / Table 5.1.9
 Persentase Penduduk Berumur 10 Tahun ke Atas
 Menurut Jenis Kelamin dan Status Pendidikan
*Percentage of Population 10 Years of Age and Over
 by Sex and Educational Status*
 2008

Status Pendidikan <i>Educational Status</i>	Laki-laki <i>Male</i>	Perempuan <i>Female</i>	L + P <i>M + F</i>
(1)	(2)	(3)	(4)
01. Tidak/Belum Pernah Sekolah <i>No Schooling</i>	16,47	32,08	24,41
02. Sekolah Dasar <i>Primary School</i>	8,56	7,50	8,02
03. SLTP <i>Junior High School</i>	2,67	3,59	3,14
04. SLTA <i>Senior High School</i>	3,72	3,74	3,73
05. Diploma I - Universitas <i>Diploma I - University</i>	0,84	0,72	0,78
06. Tidak Bersekolah Lagi <i>Not Attending School Anymore</i>	67,74	59,92	59,92
Jumlah <i>Total</i>	100,00	100,00	100,00

Sumber : KOR Survei Sosial Ekonomi Nasional 2008

Source : Core of National Socio Economic Survey 2008

Tabel / Table 5.1.10
 Persentase Penduduk menurut Jenis Kelamin,
 Kelompok Umur dan Partisipasi Sekolah
*Percentage of Population by Sex,
 Age Group and School Participation*
 2008

Jenis Kelamin / Kelompok Umur <i>Sex / Age Group</i>	Tidak/Belum Pernah Sekolah <i>No Schooling</i>	Masih Bersekolah <i>Attending School</i>	Tidak Bersekolah Lagi <i>Not Attending School Anymore</i>	Jumlah <i>Total</i>
(1)	(2)	(3)	(4)	(5)
<i>Laki-laki / Male</i>				
7 - 12	1,31	91,94	6,75	100,00
13 - 15	3,29	73,60	23,11	100,00
16 - 18	1,81	52,93	45,26	100,00
19 - 24	4,94	3,70	91,35	100,00
<i>Perempuan / Female</i>				
7 - 12	0,00	91,61	8,39	100,00
13 - 15	1,80	76,35	21,86	100,00
16 - 18	8,09	48,55	43,37	100,00
19 - 24	9,45	4,42	86,13	100,00

Sumber : KOR Survei Sosial Ekonomi Nasional 2008
Source : Core of National Socio Economic Survey 2008

Tabel / Table 5.1.11
 Persentase Penduduk Berumur 10 Tahun ke Atas menurut
 Jenis Kelamin dan Pendidikan Tertinggi yang Ditamatkan
*Percentage of Population 10 Years of Age and Over
 by Sex and Educational Attainment*
 2008

Pendidikan Tertinggi yang Ditamatkan <i>Educational Attainment</i>	Laki-laki <i>Male</i>	Perempuan <i>Female</i>	L + P <i>M + F</i>
(1)	(2)	(3)	(4)
01. Tidak Punya Ijazah <i>No Certificate</i>	33,96	32,24	33,17
02. SD/MI/Sederajat <i>Primary School</i>	30,27	40,21	34,82
03. SLTP/MT/Sederajat <i>Junior High School</i>	16,23	15,62	15,95
04. SMU/MA/Sederajat <i>Senior High School</i>	15,97	9,80	13,15
05. SMK/Sederajat <i>Vocational Senior HS</i>	-	-	-
06. Diploma I/II	1,17	0,91	1,05
07. Diploma III/Akademi <i>Diploma III/Academy</i>	0,24	0,29	0,27
08. Diploma IV/S1 <i>Diploma IV/University</i>	1,90	0,93	1,45
09. S2/S3	0,26	0,00	0,14
Jumlah <i>Total</i>	100,00	100,00	100,0

Sumber: KOR Survei Sosial Ekonomi Nasional 2008

Source: Core of National Socio Economic Survey 2008

Tabel / Table 5.1.12
 Persentase Penduduk Berumur 10 Tahun ke Atas menurut
 Kepandaian Membaca dan Menulis
Percentage of Population 10 Years of Age and Over by Literacy
 2008

Kepandaian Membaca dan Menulis <i>Literacy</i>	Laki-laki <i>Male</i>	Perempuan <i>Female</i>	L + P <i>M + F</i>
(1)	(2)	(3)	(4)
01. Dapat Membaca dan Menulis	81,59	67,12	74,23
<i>Literate</i>			
- Huruf Latin	46,85	28,14	37,33
<i>Laitin</i>			
- Huruf Lainnya	-	-	-
<i>Others</i>			
- Huruf Latin dan Lainnya	53,15	71,86	62,67
<i>Laitin and Others</i>			
02. Buta Huruf	18,41	32,88	25,77
<i>Illiterate</i>			
Jumlah <i>Total</i>	100,00	100,00	100,00

Sumber: KOR Survei Sosial Ekonomi Nasional 2008

Source: Core of National Socio Economic Survey 2008

Tabel / Table 5.2.1
Rumah Sakit dan Kapasitas Tempat Tidur menurut Jenis Rumah Sakit di
Karangasem
Hospitals and Beds Capacity by Type of Hospital in Karangasem
2005 - 2008

Jenis Rumah Sakit <i>Type of Hospitals</i>	2005	2006	2007	2008
(1)	(2)	(3)	(4)	(5)
I. Rumah Sakit <i>Hospital</i>				
01. RS Pemerintah <i>Gov't Hospital</i>	1	1	1	1
02. RS Swasta <i>Private Hospital</i>	-	-	-	-
03. RS Kusta <i>Leprosy Hospital</i>	-	-	-	-
04. RS ABRI <i>Army Hospital</i>	-	-	-	-
05. Rumah Bersalin <i>Maternity Hospital</i>	-	-	-	-
II. Kapasitas Tempat Tidur <i>Beds Capacity</i>				
01. RS Pemerintah <i>Gov't Hospital</i>	75	75	75	80
02. RS Swasta <i>Private Hospital</i>	-	-	-	-
03. RS Kusta <i>Leprosy Hospital</i>	-	-	-	-
04. RS ABRI <i>Army Hospital</i>	-	-	-	-
05. Rumah Bersalin <i>Maternity Hospital</i>	-	-	-	-

Sumber : Dinas Kesehatan Kabupaten Karangasem

Source : Public Health Service of Karangasem Regency

Tabel / Table 5.2.2
 Banyaknya Rumah Sakit dan Kapasitas Tempat Tidur menurut Kecamatan
Number of Hospitals and Beds Capacity by District
 2008

Kecamatan <i>District</i>	Rumah Sakit <i>Hospitals</i>	Kapasitas Tempat Tidur <i>Beds Capacity</i>
(1)	(2)	(3)
01. Rendang	-	-
02. Sidemen	-	-
03. Manggis	-	-
04. Karangasem	1	80
05. Abang	-	-
06. Bebandem	-	-
07. Selat	-	-
08. Kubu	-	-
Karangasem :		
2008	1	80
2007	1	75
2006	1	75
2025	1	75
2004	1	75

Sumber : Dinas Kesehatan Kabupaten Karangasem

Source : Public Health Service of Karangasem Regency

Tabel / Table 5.2.3
 Tenaga Pelayanan Kesehatan menurut
 Status Tenaga Kesehatan dan Lokasi Kerja
*Number of Health Personal Service
 by Health Personal Status and Work Location*
 2008

Status Tenaga Kesehatan <i>Health Personal Status</i>	Lokasi Kerja <i>Work Location</i>				Jumlah <i>Total</i>
	Kantor <i>Office</i>	Rumah Sakit <i>Hospital</i>	Puskes mas <i>Public Health Centers</i>	Lain- nya <i>Others</i>	
(1)	(2)	(3)	(4)	(5)	(6)
01. Dokter (PNS) <i>Physicians</i>	3	39	49	-	91
02. Perawat <i>Nurses</i>	0	115	119	-	234
03. Bidan <i>Midwives</i>	3	28	104	-	135
04. Paramedis Non Perawat <i>Non Nursing Paramedics</i>	27	50	56	-	133
05. Paramedis Lainnya <i>Others Paramedics</i>	0	0	0	-	0
06. Non Medis <i>Non Medical Paramedics</i>	18	135	35	-	188
Karangasem :					
2008	51	367	363	-	781
2007	64	320	396	-	780
2006	64	157	367	-	588
2005	68	161	350	-	579
2004	67	149	320	-	536

Sumber : Dinas Kesehatan Kabupaten Karangasem
Source : *Public Health Service of Karangasem Regency*

Tabel / Table 5.2.4
 Tenaga Pelayanan Kesehatan menurut Status Tenaga Kesehatan dan
 Kecamatan *Number of Health Personal Service by Health Personal Status and
 Work Location*
 2008

Kecamatan <i>District</i>	Dokter <i>Physicians</i>	Perawat <i>Nurses</i>	Bidan <i>Midwives</i>	Para-medis Non Perawat Non Nursing <i>Paramedics</i>	Para- medis Lainnya <i>Others Paramedics</i>
(1)	(2)	(3)	(4)	(5)	(6)
01. Rendang	6	10	8	7	-
02. Sidemen	5	10	8	6	-
03. Manggis	10	17	17	12	-
04. Karangasem	7	21	18	10	-
05. Abang	8	22	18	7	-
06. Bebandem	3	10	12	4	-
07. Selat	5	15	12	4	-
08. Kubu	5	14	11	6	-
Karangasem :					
2008	49	119	104	56	-
2007	47	137	108	92	-
2006	46	137	79	43	-
2005	35	138	81	84	-
2004	34	195	92	108	-

Sumber : Dinas Kesehatan Kabupaten Karangasem
 Source : Public Health Service of Karangasem Regency

Tabel / Table 5.2.5
 Banyaknya Fasilitas Pelayanan Kesehatan menurut
 Jenis Fasilitas dan Kecamatan
Number of Health Service Facilities by Type of Facility and District
 2008

Kecamatan <i>District</i>	Puskes- mas <i>Public Health Centers</i>	Pus- kesmas Pembantu <i>Public Health Sub Center</i>	Balai Pengo- batan *) <i>Health Services House</i>	Puskes- mas Keliling <i>Moving Public Health Centers</i>	BKIA/ Polind es	Pos- yandu <i>Integra- ted Post</i>	Poskes des (Pos Keseh atan Desa)
(1)	(2)	(3)	(4)	(5)	(6)	(7)	(8)
01. Rendang	1	6	-	2	4	62	4
02. Sidemen	1	5	-	1	4	54	3
03. Manggis	2	3	-	4	7	66	1
04. Karangasem	2	8	-	4	9	136	2
05. Abang	2	13	-	4	8	100	11
06. Bebandem	1	7	-	2	6	67	4
07. Selat	1	7	-	3	7	66	4
08. Kubu	2	10	-	3	1	111	5
Karangasem :							
2008	12	64	-	23	46	662	34
2007	12	64	-	21	-	661	-
2006	12	59	-	18	-	632	-
2005	12	58	-	17	-	632	-
2004	12	58	-	12	-	610	-

Sumber : Dinas Kesehatan Kabupaten Karangasem

Source : Public Health Service of Karangasem Regency

Keterangan / Remarks : *) Swasta / Private

Tabel / Table 5.2.6
 Jumlah Tenaga Medis, Paramedis, Sarana dan Prasarana di RSUD Karangasem
*Number of Health Personal, Paramedical Toll and Infrastructure
 at Public Hospital Karangasem
 2008*

Jenis Tenaga Medis dan Prasarana <i>Kind of Health Personal and Infrastructure</i>	Satuan <i>Unit</i>	Tahun / <i>Year</i>		
		2006	2007	2008
(1)	(2)	(3)	(4)	(5)
01. Jumlah Tempat Tidur	Buah	75	75	100
02. Jumlah Pasien Rawat Inap	Orang	7.018	9.886	9.807
03. Jumlah Pasien Rawat Jalan	Orang	40.307	51.251	50.521
04. Jumlah Dokter Spesialis	Orang	6	7	7
05. Jumlah Dokter Umum	Orang	14	23	29
06. Jumlah Bidan	Orang	22	26	29
07. Jumlah Perawat	Orang	77	110	123
08. Pengatur Gizi (SPAG)	Orang	3	3	2
09. Pengatur Analis (SMAK)	Orang	5	5	6
10. Asisten Apoteker (SMF)	Orang	2	5	8
11. Perawat Gigi	Orang	6	8	8
12. PKA/CPKA/BPP/BMT/POS	Orang	-	-	-
13. Akademi Gizi	Orang	4	7	6
14. Akademi Anastesi	Orang	1	1	1
15. APK	Orang	4	7	7
16. SPPH	Orang	2	2	2
17. Prakarya Kesehatan	Orang	8	8	8
18. PK/F/G	Orang	-	-	-
19. Tenaga Non Medik / TU	Orang	16	24	145
20. Dokter Gigi	Orang	2	2	3
21. Apoteker	Orang	1	1	1
22. ATEM	Orang	2	2	2
23. APPRO	Orang	-	-	-
24. AKFIS	Orang	-	-	-
25. AAK	Orang	-	-	3

Sumber : Rumah Sakit Umum Daerah Karangasem
Source : The Hospital of Karangasem Regency

Tabel / Table 5.2.7
 Sepuluh Penyakit Terbanyak Penderita Rawat Inap di RSUD Karangasem
Top Ten Cases of Stay Care Patient at Regency Hospital of Karangasem
 2008

Diagnose Penyakit <i>Diagnose Diseases</i>	Banyaknya Kasus <i>Number of Case</i>	Persentase <i>Persentase</i>	Rangking <i>Ranking</i>
(1)	(2)	(3)	(4)
01. Sepsis	47	3,24	6
02. GEA	570	39,31	1
03. Demam tipoid	315	21,73	2
04. Pneumonia	102	7,04	4
05. Tersangka TB paru	179	12,34	3
06. PJF (Penyakit Jantung Fulmaner)	37	2,55	7
07. Stroke	37	2,55	7
08. Febris	36	2,48	8
09. Dysfepsia	97	6,69	5
10. DHF (Demam Berdarah)	30	2,07	9
Jumlah / <i>Total</i>	1.450	100,00	9

Sumber : Rumah Sakit Umum Daerah Karangasem

Source : *The Hospital of Karangasem Regency*

Tabel / Table 5.2.8
 Sepuluh Penyakit Terbanyak Penderita Rawat Jalan di RSUD Karangasem
Top Ten Cases of Course Care Patient at Regency Hospital of Karangasem
 2008

Diagnose Penyakit <i>Diagnose Diseases</i>	Banyaknya Kasus <i>Number of Case</i>	Persentase <i>Persentase</i>	Rangking <i>Ranking</i>
(1)	(2)	(3)	(4)
01. Febris	1.900	30,56	1
02. Asma	582	9,36	5
03. DM ydt lainnya	909	14,62	2
04. Penyakit Jaringan Lunak	207	3,33	10
05. GEA	733	11,79	3
06. ISPA	606	9,75	4
07. Demam Thypoid	281	4,52	8
08. Tersangka TB paru	415	6,68	6
09. Penyakit Hypertensi	260	4,18	9
10. Penyakit pulpa & periafika	324	5,21	7
Jumlah / <i>Total</i>	6.217	100,0	10

Sumber : Rumah Sakit Umum Daerah Karangasem
 Source : *The Hospital of Karangasem Regency*

Tabel / Table 5.2.9
 Sepuluh Kasus Kematian Terbanyak Pasien Rawat Inap di RSUD Karangasem
*Top Ten of Death Cases from Stay Care Patient
 at Regency Hospital of Karangasem
 2008*

Diagnose Penyakit <i>Diagnose Diseases</i>	Banyaknya Kasus <i>Number of Case</i>	Persentase <i>Percentage</i>	Rangking <i>Ranking</i>
(1)	(2)	(3)	(4)
01. Gagal Nafas	104	73,75	1
02. Gagal ginjal akut	4	2,84	4
03. Gagal jantung	14	9,93	2
04. Kelainan congenital / Sepsis	7	4,96	3
05. Gagal multi organ	2	1,42	6
06. Neonatus preferum + BBLR	2	1,42	6
07. Respiratory dystres / N. Aterm	3	2,13	5
08. Gagal otak	2	1,42	6
09. Apnoe	1	0,71	7
10. Gagal ginjal kronis/GagalFungsi Hati	2	1,42	6
Jumlah / <i>Total</i>	141	100,00	7

Sumber : Rumah Sakit Umum Daerah Karangasem
Source : The Hospital of Karangasem Regency

Tabel / Table 5.2.10
 Banyaknya Klinik KB dan Peserta KB, Pasangan Usia Subur (PUS), dan
 Persentase Cu Terhadap PUS Menurut Kecamatan
*Number of Family Planning Clinics and Acceptor, PUS and
 Percentage of Cu to PUS*
 2008

Kecamatan <i>District</i>	Klinik KB <i>Family Planning Clinics</i>	Peserta KB <i>Family Planning Acceptor</i>	PUS	Persentase Cu terhadap PUS	
(1)	(2)	(3)	(4)	(5)	
01. Rendang	8	6.099	7.416	82,24	
02. Sidemen	8	5.184	6.152	84,26	
03. Manggis	9	6.148	7.345	83,70	
04. Karangasem	10	11.315	14.397	78,59	
05. Abang	10	9.099	11.534	78,88	
06. Bebandem	9	6.219	7.894	78,78	
07. Selat	8	5.994	7.449	80,46	
08. Kubu	9	10.111	11.850	85,32	
Karangasem :					
	2008	71	60.169	74.037	81,26
	2007	61	58.415	72.439	80,64
	2006	57	57.790	70.901	81,51
	2005	56	57.716	68.052	84,81
	2004	56	56.192	67.330	83,46

Sumber : Badan Pemberdayaan Perempuan dan Keluarga Berencana
 Source : Agency Of Womens Empowerment and Family Planning

Tabel / Table 5.2.11
 Banyaknya Akseptor Aktif menurut Metode Kontrasepsi yg Digunakan dan
 Kecamatan
Number of Active Acceptor by Contraceptive Method Used and Distric
 2 0 0 8

Kecamatan <i>Distric</i>	I U D <i>Spiral</i>	Pil <i>Pill</i>	Kondom <i>Condom</i>	Medis Operatif <i>Medical Operative</i>
(1)	(2)	(3)	(4)	(5)
01. Rendang	3.946	251	13	104
02. Sidemen	2.951	166	32	132
03. Manggis	2.685	965	91	485
04. Karangasem	5.777	744	163	705
05. Abang	5.347	436	95	678
06. Bebandem	345	371	86	250
07. Selat	3.910	518	24	246
08. Kubu	1.464	768	5	345
Karangasem :				
2008	26.425	4.219	509	2.945
2007	28.826	3.901	459	2.925
2006	29.472	3.789	439	3.009
2005	31.079	3.629	481	3.236
2004	30.796	3.440	488	3.260

Sumber : Dinas Pendaftaran Penduduk dan Catatan Sipil Kabupaten Karangasem

Source : *Population Registration Service and Civil Institution of Karangasem Regency*

Lanjutan Tabel / Continuation of Table 5.2.11

Kecamatan <i>Distric</i>	Suntikan <i>Injection</i>	Implant <i>Implant</i>	Suntikan Implant <i>Injection Implant</i>	Obat <i>Vaginal</i>	Jumlah <i>Total</i>
(1)	(6)	(7)		(8)	(9)
01. Rendang	1.758	27	-	-	6.099
02. Sidemen	1.885	18	-	-	5.184
03. Manggis	1.915	7	-	-	6.148
04. Karangasem	3.835	91	-	-	11.315
05. Abang	2.505	38	-	-	9.099
06. Bebandem	1.985	86	-	-	6.219
07. Selat	1.252	44	-	-	5.994
08. Kubu	6.523	1.006	-	-	10.111
Karangasem :					
2008	21.658	1.317	-	-	60.169
2007	20.031	1.154	36.111	-	94.531
2006	18.518	1.050	-	-	57.790
2005	17.302	987	-	-	57.930
2004		906	-	-	56.192

Sumber : Dinas Pendaftaran Penduduk dan Catatan Sipil Kabupaten Karangasem

Source : Population Registration Service and Civil Institution of Karangasem Regency

Tabel / Table 5.2.12
 Banyaknya Rumah Tangga Sasaran Hasil Pendataan PPLS08
 Kabupaten Karangasem per Kecamatan
 2008

Kecamatan <i>Distric</i>	Jumlah Rumah Tangga	Jumlah Rt Miskin
(1)	(2)	(5)
01. Rendang	8.355	1.333
02. Sidemen	7.956	2.636
03. Manggis	11.143	1.880
04. Karangasem	22.184	8.577
05. Abang	16.984	6.503
06. Bebandem	12.542	5.806
07. Selat	10.751	2.975
08. Kubu	16.795	6.211
Jumlah / <i>Total</i>	106.710	35.921

Sumber : BPS Kabupaten Karangasem

Source : BPS, *Statistics of Karangasem Regency*

Tabel / Table 5.2.13
 Sepuluh Penyakit Terbanyak di Kabupaten Karangasem
Top Ten Diseases of Karangasem Regency
 2008

Jenis Penyakit <i>Diagnose Diseases</i>	Banyaknya Kasus (Orang) <i>Number of Case (Person)</i>	Persentase <i>Persentase</i>	Rengking <i>Rangking</i>
(1)	(2)	(3)	(4)
01. Infeksi akut lain pada saluran Pernafasan bagian atas	66.176	31,26	1
02. Penyakit pd sistem otot dan jaringan pengikat (penyakit tulang belulang, radang sendi termasuk reumatik)	20.119	9,05	3
03. Penyakit lainnya	19.470	9,20	2
04. Penyakit Kulit Karena infeksi	10.772	5,09	5
05. Penyakit Kulit Karena Alergi	12.609	5,96	4
06. Penyakit lain padasaluran pernafasan atas	7.276	3,44	8
07. Asama	6.395	3,02	10
08. Kecelakaan dan penyakit ruda paksa	10.350	4,84	6
09. Diare	7.048	3,33	9
10. Penyakit tekanan darah tinggi	7.877	3,72	7
J u m l a h / Total	168.092	100,00	10

Sumber : Dinas Kesehatan Kabupaten Karangasem
 Source : *Public Health Service of Karangasem Regency*

Tabel / Table 5.3.1
 Tambahan Narapidana menurut Jenis Kejahatan/Pelanggaran dan
 Jenis Kelamin
Additional Prisoner by Kind of Crime and Sex
 2008

Jenis Kejahatan/Pelanggaran <i>Kind of Crime</i>	Laki- laki <i>Male</i>	Perem- puan <i>Female</i>	Jumlah <i>Total</i>
(1)	(2)	(3)	(4)
01. Politik / <i>Politic</i>	-	-	-
02. Thd. Kepala Negara / <i>Against Head of State</i>	-	-	-
03. Thd. Ketertiban Umum / <i>Against Public Order</i>	5	-	5
04. Pembakaran / <i>Arson</i>	-	-	-
05. Penyuapan / <i>Bribery</i>	-	-	-
06. Mata Uang / <i>Crime Related to Money</i>	2	-	2
07. Memalsukan Materai/Surat / <i>Seal/Letter Forgery</i>	-	-	-
08. Kesusilaan / <i>Adultery</i>	-	-	-
09. Perjudian / <i>Gambling</i>	83	1	84
10. Penculikan / <i>Kidnapping</i>	4	-	4
11. Pembunuhan / <i>Murder</i>	3	-	3
12. Penganiayaan / <i>Violence</i>	114	-	114
13. Pencurian / <i>Theft</i>	43	2	45
14. Perampokan / <i>Theft and Heavy Violence</i>	1	-	1
15. Memeras/Mengancam / <i>Black Mail</i>	13	-	13
16. Penggelapan / <i>Emblezzment</i>	3	-	3
17. Penipuan / <i>Swindle</i>	1	-	1
18. Merusak Barang / <i>Destruction Goods</i>	-	-	-
19. Dalam Jabatan / <i>Managerial Crime</i>	-	-	-
20. Penadah / <i>Fence</i>	2	-	2
21. Lain-lain / <i>Others Crime</i>	40	-	40
22. Ekonomi / <i>Economic Crime</i>	3	5	8
Jumlah <i>Total</i>	207	8	215

Sumber : Lembaga Pemasyarakatan Karangasem
 Source : *Public Resistance Institution of Karangasem*

Tabel / Table 5.3.2
 Jumlah Tambahan Narapidana Berdasarkan Putusan Pengadilan
 menurut Lamanya Hukuman dan Jenis Kelamin
Additional Prisoner and Settled by Court by Type of Verdict and Sex
 2008

Lama Hukuman <i>Type of Verdict</i>	Laki-laki <i>Male</i>	Perempuan <i>Female</i>	Jumlah <i>Total</i>
(1)	(2)	(3)	(4)
01. Anak Negara	-	1	1
02. < 1 Tahun / < 1 Year	150	2	152
03. 1 - 5 Tahun / 1 - 5 Years	47	3	50
04. > 5 Tahun / > 5 Years	7	2	9
05. Seumur Hidup / As Life Age	-	-	-
06. Pidana Kurungan Pengganti Denda *) <i>Prisoner of Fine Substitution</i>	3	-	3
Jumlah <i>Total</i>	207	8	215

Sumber : Lembaga Pemasyarakatan Karangasem
Source : Public Resistance Institution of Karangasem

Keterangan : *) Kurungan tidak lebih dari satu tahun
Remarks : Arrested not more than one year

Tabel / Table 5.3.3
 Penghuni Lembaga Pemasyarakatan menurut Jenis Kejahatan/Pelanggaran dan
 Status dalam Lembaga dan Jenis Kelamin
Content of Prison by Type of Crime Delinquency, Status in Prison and Sex
 2008

Jenis Kejahatan/Pelanggaran <i>Type of Crime/Delinquency</i>	Narapidana <i>Prisoners</i>		
	Laki-laki <i>Male</i>	Perempuan <i>Female</i>	Jumlah <i>Total</i>
(1)	(2)	(3)	(4)
01. Politik / <i>Politic</i>	-	-	-
02. Thd. Kepala Negara / <i>Against Head of State</i>	-	-	-
03. Thd. Ketertiban Umum / <i>Against Public Order</i>	1	-	1
04. Pembakaran / <i>Arson</i>	-	-	-
05. Penyuapan / <i>Bribery</i>	-	-	-
06. Mata Uang / <i>Crime Related to Money</i>	1	-	1
07. Memalsukan Materai/Surat / <i>Seal/Letter Forgery</i>	-	-	-
08. Kesusilaan / <i>Adultery</i>	2	-	2
09. Perjudian / <i>Gambling</i>	4	-	4
10. Penculikan / <i>Kidnapping</i>	3	-	3
11. Pembunuhan / <i>Murder</i>	23	-	23
12. Penganiayaan / <i>Violence</i>	4	-	4
13. Pencurian / <i>Theft</i>	34	1	35
14. Perampokan / <i>Theft and Heavy Violence</i>	5	-	5
15. Memeras/Mengancam / <i>Black Mail</i>	-	-	-
16. Penggelapan / <i>Emblezzment</i>	1	-	1
17. Penipuan / <i>Swindle</i>	3	-	3
18. Merusak Barang / <i>Destruction Goods</i>	1	-	1
19. Dalam Jabatan / <i>Managerial Crime</i>	-	-	-
20. Penadah / <i>Fence</i>	1	1	2
21. Lain-lain / <i>Others Crime</i>	38	-	38
22. Ekonomi / <i>Economic Crime</i>	-	-	-
23. Narkotika / <i>Narkotic</i>	4	5	9
Jumlah <i>Total</i>	125	7	132

Sumber : Lembaga Pemasyarakatan Karangasem
 Source : *Public Resistance Institution of Karangasem*

Lanjutan Tabel / *Continued Table 5.3.3*

Jenis Kejahatan/Pelanggaran <i>Type of Crime/Delinquency</i>	Tahanan <i>Arrested</i>		
	Laki- laki <i>Male</i>	Perem- puan <i>Female</i>	Jumlah <i>Total</i>
(1)	(5)	(6)	(7)
01. Politik / <i>Politic</i>	-	-	-
02. Thd. Kepala Negara / <i>Against Head of State</i>	-	-	-
03. Thd. Ketertiban Umum / <i>Against Public Order</i>	-	-	-
04. Pembakaran / <i>Arson</i>	-	-	-
05. Penyuapan / <i>Bribery</i>	-	-	-
06. Mata Uang / <i>Crime Related to Money</i>	-	-	-
07. Memalsukan Materai/Surat / <i>Seal/Letter Forgery</i>	-	-	-
08. Kesusilaan / <i>Adultery</i>	-	-	-
09. Perjudian / <i>Gambling</i>	7	-	7
10. Penculikan / <i>Kidnapping</i>	-	-	-
11. Pembunuhan / <i>Murder</i>	2	-	2
12. Penganiayaan / <i>Violence</i>	1	-	1
13. Pencurian / <i>Theft</i>	6	-	6
14. Perampokan / <i>Theft and Heavy Violence</i>	-	-	-
15. Memeras/Mengancam / <i>Black Mail</i>	-	-	-
16. Penggelapan / <i>Emblezzment</i>	-	-	-
17. Penipuan / <i>Swindle</i>	-	-	-
18. Merusak Barang / <i>Destruction Goods</i>	-	-	-
19. Dalam Jabatan / <i>Managerial Crime</i>	-	-	-
20. Penadah / <i>Fence</i>	1	1	2
21. Lain-lain / <i>Others Crime</i>	9	1	10
22. Ekonomi / <i>Economic Crime</i>	1	-	1
Jumlah <i>Total</i>	27	2	29

Sumber : Lembaga Pemasarakatan Karangasem

Source : *Public Resistance Institution of Karangasem*

Lanjutan Tabel / *Continued Table* 5.3.3

Jenis Kejahatan/Pelanggaran <i>Type of Crime/Delinquency</i>	Titipan <i>Temporarily</i>		
	Laki-laki <i>Male</i>	Perempuan <i>Female</i>	Jumlah <i>Total</i>
(1)	(8)	(9)	(10)
01. Politik / <i>Politic</i>	-	-	-
02. Thd. Kepala Negara / <i>Against Head of State</i>	-	-	-
03. Thd. Ketertiban Umum / <i>Against Public Order</i>	-	-	-
04. Pembakaran / <i>Arson</i>	-	-	-
05. Penyuapan / <i>Bribery</i>	-	-	-
06. Mata Uang / <i>Crime Related to Money</i>	-	-	-
07. Memalsukan Materai/Surat / <i>Seal/Letter Forgery</i>	-	-	-
08. Kesusilaan / <i>Adultery</i>	-	-	-
09. Perjudian / <i>Gambling</i>	-	-	-
10. Penculikan / <i>Kidnapping</i>	-	-	-
11. Pembunuhan / <i>Murder</i>	-	-	-
12. Penganiayaan / <i>Violence</i>	-	-	-
13. Pencurian / <i>Theft</i>	-	-	-
14. Perampokan / <i>Theft and Heavy Violence</i>	-	-	-
15. Memeras/Mengancam / <i>Black Mail</i>	-	-	-
16. Penggelapan / <i>Emblezzment</i>	-	-	-
17. Penipuan / <i>Swindle</i>	-	-	-
18. Merusak Barang / <i>Destruction Goods</i>	-	-	-
19. Dalam Jabatan / <i>Managerial Crime</i>	-	-	-
20. Penadah / <i>Fence</i>	-	-	-
21. Lain-lain / <i>Others Crime</i>	-	-	-
22. Ekonomi / <i>Economic Crime</i>	-	-	-
Jumlah <i>Total</i>	-	-	-

Sumber : Lembaga Pemasyarakatan Karangasem

Source : *Public Resistance Institution of Karangasem*

Lanjutan Tabel / *Continued Table 5.3.3*

Jenis Kejahatan/Pelanggaran <i>Type of Crime/Delinquency</i>	Jumlah <i>Total</i>		
	Laki-laki <i>Male</i>	Perempuan <i>Female</i>	Jumlah <i>Total</i>
(1)	(11)	(12)	(13)
01. Politik / <i>Politik</i>	-	-	-
02. Thd. Kepala Negara / <i>Against Head of State</i>	-	-	-
03. Thd. Ketertiban Umum / <i>Against Public Order</i>	1	-	1
04. Pembakaran / <i>Arson</i>	-	-	-
05. Penyuapan / <i>Bribery</i>	-	-	-
06. Mata Uang / <i>Crime Related to Money</i>	1	-	1
07. Memalsukan Materai/Surat / <i>Seal/Letter Forgery</i>	-	-	-
08. Kesusilaan / <i>Adultery</i>	2	-	2
09. Perjudian / <i>Gambling</i>	11	-	11
10. Penculikan / <i>Kidnapping</i>	3	-	3
11. Pembunuhan / <i>Murder</i>	25	-	25
12. Penganiayaan / <i>Violence</i>	5	-	5
13. Pencurian / <i>Theft</i>	40	1	41
14. Perampokan / <i>Theft and Heavy Violence</i>	5	-	5
15. Memeras/Mengancam / <i>Black Mail</i>	-	-	-
16. Penggelapan / <i>Emblezzment</i>	1	-	1
17. Penipuan / <i>Swindle</i>	3	-	3
18. Merusak Barang / <i>Destruction Goods</i>	1	-	1
19. Dalam Jabatan / <i>Managerial Crime</i>	-	-	-
20. Penadah / <i>Fence</i>	2	2	4
21. Lain-lain / <i>Others Crime</i>	47	1	48
22. Ekonomi / <i>Economic Crime</i>	-	-	-
23. Narkotika / <i>Narkotic</i>	5	5	10
Jumlah <i>Total</i>	152	9	161

Sumber : Lembaga Pemasarakatan Karangasem

Source : *Public Resistance Institution of Karangasem*

Tabel 5.4.1
 Jumlah Umat, Tempat Ibadah dan Pemuka Agama menurut Agama
*Amount of People Believe in Religious Cervia Place and Prominent Religion According to
 Year Religion*
 2008

Agama	Umat	Tempat Ibadah	Pemuka Agama
(1)	(2)	(3)	(4)
1. Hindu	410.463	751	2.349
2. Islam	17.646	68	110
3. Kristen Protestan	1.312	3	2
4. Katholik	225	1	5
5. Budha	605	2	2
Jumlah	430.251	825	2468

Sumber : Kantor Departemen Agama Kabupaten Karangasem

Source : Regional Office of Departement of Religion of Karangasem Regency

Tabel / Table 5.5.1
 Penyebaran Infrastruktur Kesejahteraan Sosial menurut Kecamatan
Infrastructure of Affair Office Distribution by District
 2008

Kecamatan <i>District</i>	Pekerja Sosial Masya- rakat <i>Social Workers</i>	Lanjut Usia <i>Oklest Age</i>	Orga- nisasi Sosial <i>Social Organiza tion</i>	Tokoh Wanita <i>Promo- nent Women</i>	Karang Taruna <i>Youth Organiza tion</i>
(1)	(2)	(3)	(4)	(5)	(6)
01. Rendang	27	191	-	-	3
02. Sidemen	49	225	-	-	6
03. Manggis	42	192	-	-	9
04. Karangasem	36	613	10	-	6
05. Abang	52	254	-	-	8
06. Bebandem	37	330	-	-	7
07. Selat	32	186	-	-	6
08. Kubu	33	491	1	-	8
Karangasem	308	2.482	11	0	53

Sumber : Dinas Sosial Kabupaten Karangasem

Source : Social Affair Office of Karangasem Regency

Tabel / Table 5.5.2
 Banyaknya Karang Taruna Dirinci menurut Kecamatan dan Status
Number of Youth Organization by District and Status
 2008

Kecamatan <i>District</i>	Tumbuh	Berkembang	Maju
(1)	(2)	(3)	(4)
01. Rendang	1	4	1
02. Sidemen	4	2	-
03. Manggis	7	2	-
04. Karangasem	1	4	1
05. Abang	3	5	-
06. Bebandem	1	5	1
07. Selat	4	2	-
08. Kubu	4	2	2
Karangasem	25	26	5

Sumber : Dinas Sosial Kabupaten Karangasem

Source : *Social Affair Office of Karangasem Regency*

Tabel / Table 5.5.3
 Banyaknya Panti Asuhan Pemerintah dan Swasta serta
 Anak Asuh Menurut Kecamatan
*Number of Public and Private Orphanages and
 Children in Care by District*
 2008

Kecamatan <i>District</i>	Panti Asuhan <i>Orphanages</i>			Anak Asuh <i>Children Care</i>		
	Peme- rintah <i>Public</i>	Swas- ta <i>Private</i>	Jum- lah <i>Total</i>	Peme- rintah <i>Public</i>	Swas- ta <i>Private</i>	Jum- lah <i>Total</i>
(1)	(2)	(3)	(4)	(5)	(6)	(7)
01. Rendang	-	-	-	-	-	-
02. Sidemen	-	-	-	-	-	-
03. Manggis	-	-	-	-	-	-
04. Karangasem	-	4	4	-	102	102
05. Abang	-	-	-	-	-	-
06. Bebandem	-	-	-	-	-	-
07. Selat	-	-	-	-	-	-
08. Kubu	-	-	-	-	-	-
Karangasem	0	4	4	0	102	102

Sumber : Dinas Sosial Kabupaten Karangasem

Source : Social Affair Office of Karangasem Regency

Tabel / Table 5.5.4
 Banyaknya Bencana Alam yang Terjadi menurut Jenis Bencana dan Kecamatan
Number of Natural Disaster by Type of Disaster and District
 2008

Kecamatan <i>District</i>	Banjir <i>Flood</i>	Kebakaran/ Kilat <i>Fire/Flash</i>	Tanah Longsor <i>Land Slide</i>	Kekurangan Pangan <i>Famine</i>
(1)	(2)	(3)	(4)	(5)
01. Rendang	-	-	-	-
02. Sidemen	-	-	-	-
03. Manggis	-	2	-	-
04. Karangasem	-	1	-	-
05. Abang	2	7	-	-
06. Bebandem	-	11	-	-
07. Selat	111	-	-	-
08. Kubu	-	9	-	-
Karangasem	113	30	0	0

Sumber : Dinas Sosial Kabupaten Karangasem

Source : Social Affair Office of Karangasem Regency

Tabel / Table 5.5.5
 Banyaknya Korban Bencana Alam menurut Kecamatan dan Jenis Korban
Number of Natural Disaster Victims by District and Kind Of Victims
 2008

Kecamatan <i>District</i>	Penderita		Luka <i>Injury</i>	Menderita <i>Suffer</i>	Meninggal <i>Death</i>
	KK	Jiwa			
(1)	(2)	(3)	(4)	(5)	(6)
01. Rendang	-	-	-	-	-
02. Sidemen	-	-	-	-	-
03. Manggis	2	-	-	-	-
04. Karangasem	2	-	-	-	-
05. Abang	12	-	-	-	-
06. Bebandem	3	-	-	-	3
07. Selat	3	-	-	-	-
08. Kubu	9	-	-	-	-
Karangasem	31	0	0	0	3

Sumber : Dinas Sosial Kabupaten Karangasem

Source : *Social Affair Office of Karangasem Regency*

Tabel / Table 5.5.6
 Banyaknya Korban Bencana Alam menurut Kecamatan dan
 Jenis Kerusakan Rumah
Number of Natural Disaster Victims by District and Kind of House Damaged
 2008

Kecamatan <i>District</i>	Rusak Berat <i>Heavily Damaged</i>	Rusak Ringan/Sedang <i>Lightly Damaged</i>	Rusak Total <i>Totally Damaged</i>
(1)	(2)	(3)	(4)
01. Rendang	-	-	-
02. Sidemen	-	-	-
03. Manggis	-	-	2
04. Karangasem	-	-	1
05. Abang	-	-	7
06. Bebandem	-	-	2
07. Selat	-	-	-
08. Kubu	-	-	9
Karangasem	0	0	21

Sumber : Dinas Sosial Kabupaten Karangasem

Source : Social Affair Office of Karangasem Regency

Tabel / Table 5.5.7
 Banyaknya Penyandang Masalah Kesejahteraan Sosial (PMKS)
 menurut Jenisnya
Number of People With Social Welfare Problem by Its Type
 2006 - 2008

Jenis PMKS <i>Type of Social Welfare Problem</i>	2006	2007	2008
(1)	(2)	(3)	(4)
01. Anak Terlantar	1.057	1.057	939
02. Anak Nakal	-	-	45
03. Tuna Susila	-	-	-
04. Pengemis	1.940	1.039	151
05. Gelandangan	-	-	-
06. Korban Penyalagunaan Narkotika	-	-	-
07. Anak Wanita dan Lansia yang menjadi Korban Tindak Kekerasan	46	77	1.276
08. Penyandang Cacat	3.320	3.335	3.408
09. Penyandang Cacat bekas Penyakit Kronis	278	279	295
10. Bekas Narapidana	455	485	160
11. Lansia Terlantar	1.752	1.954	2.344

Sumber : Dinas Sosial Kabupaten Karangasem


Source : *Social Affair Office of Karangasem Regency*

Lanjutan Tabel / *Continued Table 5.5.7*

Jenis PMKS <i>Type of Social Welfare Problem</i>	2006	2007	2008
(1)	(5)	(6)	(7)
12. Wanita Rawan Sosial Ekonomi	-	-	43
13. Keluarga Fakir Miskin	41.826	40.272	35.921
14. Keluarga Berumah tak Layak Huni	51.331	51.331	2.079
15. Perintis Kemerdekaan	-	-	94
16. Keluarga Pahlawan Nasional	-	-	21
17. Keluarga Bermasalah Sosial Psikologi	-	632	42
18. Korban Bencana Alam	345	66	93
19. Masyarakat yang Tinggal di Daerah yang Rawan Bencana	320	320	320
20. Masyarakat Terasing	-	-	-
21. Anak Balita Terlantar	-	-	487
22. Anak Jalanan	-	-	40
Jumlah <i>Total</i>	112.175	102.401	39.140

Sumber : Dinas Sosial Kabupaten Karangasem

Source : *Social Affair Office of Karangasem Regency*

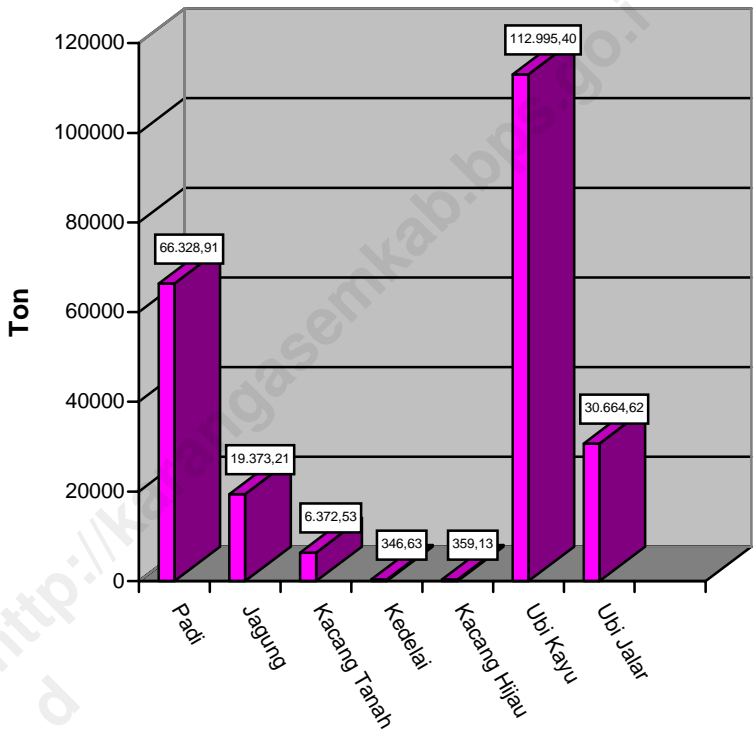


PERTANIAN

AGRICULTURE

- ❖ **TANAMAN PANGAN / FOOD CROPS**
- ❖ **PERKEBUNAN / ESTATE**
- ❖ **KEHUTANAN / FORESTRY**
- ❖ **PETERNAKAN / LIVESTOCK**
- ❖ **PERIKANAN / FISHERY**

Gambar / Figure : 6
Produksi Padi dan Palawija di Kabupaten Karangasem
Production of Paddy, Maize, peanuts, soybeans, Mung bean, Cassava and Sweet Potatos at
Karangasem Regency
 2 0 0 8



Tabel / Table 6.1.1
 Luas Sawah dan Tanah Kering Menurut Penggunaan di Kabupaten Karangasem
Wetland Area and Dry Land by Utility at Karangasem Regency
 2008

Rincian <i>Description</i>	Luas <i>Area</i> (Ha)	Persentase <i>Percentage</i>	
(1)	(2)	(3)	
Lahan Sawah	7.070	8,42	
<input type="checkbox"/> Irigasi Teknis	162	0,19	
<input type="checkbox"/> Irigasi Setengah Teknis	3.587	4,27	
<input type="checkbox"/> Irigasi Sederhana PU	2.041	2,43	
<input type="checkbox"/> Irigasi Desa / Non PU	1.084	1,9	
<input type="checkbox"/> Tadah Hujan	196	0,23	
<input type="checkbox"/> Pasang Surut	-	-	
<input type="checkbox"/> Lainnya	-	-	
Bukan Lahan sawah	76.884	91,58	
a. Lahan Kering			
<input type="checkbox"/> Kebun/Tegalan	21.818	25,99	
<input type="checkbox"/> Pekarangan	2.469	2,94	
<input type="checkbox"/> Ladang/Huma	-	-	
<input type="checkbox"/> Pengembalaan / Padang Rumput	-	-	
<input type="checkbox"/> Sementara Tidak Diusahakan	-	-	
<input type="checkbox"/> Ditanami Pohon / Hutan Rakyat	2.463	2,93	
<input type="checkbox"/> Hutan Negara	14.576	17,36	
<input type="checkbox"/> Perkebunan	27.670	32,96	
<input type="checkbox"/> Lahan Kering Lainnya	7.839	9,34	
b. Lahan Lainnya			
<input type="checkbox"/> Kolam/Tebat/Empang	35	0,04	
<input type="checkbox"/> Tambak	14	0,02	
<input type="checkbox"/> Rawa-rawa (Yang Tidak Ditanami)	-	-	
Jumlah / Total	2008	83.954	100,00
	2007	83.954	100,00
	2006	83.954	100,00
	2005	83.954	100,00
	2004	83.954	100,00

Sumber : Dinas Pertanian Tanaman Pangan dan Hortikultura Kabupaten Karangasem
 Source : Agriculture Extention Service of Karangasem Regency

Tabel / Table 6.1.2
 Luas Panen, Rata-rata Hasil, dan Produksi Tanaman Pangan
 Dirinci Menurut Jenis Komoditi
Harvested Area, Yield Rate and Food Production by Kind of Commodities
 2008

Rincian Description	Luas Panen Harvested Area (Ha)	Rata-rata Hasil Yield Rate (Kw/Ha)	Produksi Production (Ton)
(1)	(2)	(3)	(4)
01. Padi	10.718	61,89	66.328,91
□ Padi Sawah	10.718	61,89	66.328,91
□ Padi ladang	-	-	-
02. Jagung	8.526	22,72	19.373,21
03. Ubi Kayu	6.724	168,05	112.995,40
04. Ubi Jalar	1.855	165,31	30.664,62
05. Kacang Tanah	4.829	13,20	6.372,53
06. Kacang Kedelai	260	13,33	346,63
07. Kacang Hijau	308	11,66	359,13

Sumber : Dinas Pertanian Tanaman Pangan dan Hortikultura Kabupaten Karangasem
 Source : Agriculture Extention Service of Karangasem Regency

Tabel / Table 6.1.3
 Luas Panen, Rata-rata Hasil, dan Produksi Tanaman Padi menurut Kecamatan
Harvested Area, Yield Rate and Production of Paddy by District
 2008

Kecamatan <i>District</i>	Luas Panen <i>Harvested Area</i> (Ha)	Rata-rata Hasil <i>Yield Rate</i> (Kw/Ha)	Produksi <i>Production</i> (Ton)	Beras <i>Cereals</i> (Ton)
(1)	(2)	(3)	(4)	(5)
01. Rendang	1.135	63,51	7.208,67	6.642,93
02. Sidemen	1.522	66,96	10.190,56	9.398,53
03. Manggis	983	60,65	5.961,61	5.492,80
04. Karangasem	2.941	58,05	17.073,62	15.729,77
05. Abang	978	59,06	5.775,99	5.321,54
06. Bebandem	1.698	62,84	10.667,57	9.832,00
07. Selat	1.461	64,67	9.448,89	8.718,30
08. Kubu	-	-	-	-
Karangasem :				
2008	10.718	61,89	66.328,91	61.135,87
2007	10.845	60,98	66.131,02	37.557,07
2006	10.930	59,51	65.045,06	36.856,01
2005	10.507	57,90	60.837,00	34.569,00
2004	10.118	61,36	62.083,00	35.328,26

Sumber : Dinas Pertanian Tanaman Pangan dan Hortikultura Kabupaten Karangasem
Source : Agriculture Extension Service of Karangasem Regency

Tabel / Table 6.1.4
 Luas Panen, Rata-rata Hasil, dan Produksi Padi Sawah menurut Kecamatan
Harvested Area, Yield Rate and Production of Wetland Paddy by District
 2008

Kecamatan <i>District</i>	Luas Panen <i>Harvested Area</i> (Ha)	Rata-rata Hasil <i>Yield Rate</i> (Kw/Ha)	Produksi <i>Production</i> (Ton)	Beras <i>Cereals</i> (Ton)
(1)	(2)	(3)	(4)	(5)
01. Rendang	1.135	63,51	7.208,67	6.642,93
02. Sidemen	1.522	66,96	10.190,56	9.398,53
03. Manggis	983	60,65	5.961,61	5.492,80
04. Karangasem	2.941	58,05	17.073,62	15.729,77
05. Abang	978	59,06	5.775,99	5.321,54
06. Bebandem	1.698	62,84	10.667,57	9.832,00
07. Selat	1.461	64,67	9.448,89	8.718,30
08. Kubu	-	-	-	-
Karangasem :				
2008	10.718	61,89	66.328,91	61.135,87
2007	10.845	60,98	66.131,02	37.557,07
2006	10.930	59,51	65.045,06	36.856,01
2005	10.507	57,90	60.837,00	34.569,00
2004	10.118	61,36	62.083,00	35.328,26

Sumber : Dinas Pertanian Tanaman Pangan dan Hortikultura Kabupaten Karangasem
Source : Agriculture Extention Service of Karangasem Regency

Tabel / Table 6.1.5
 Luas Panen, Rata-rata Hasil, dan Produksi Padi Ladang menurut Kecamatan
Harvested Area, Yield Rate and Production of Dryland Paddy by District
 2008

Kecamatan <i>District</i>	Luas Panen <i>Harvested Area</i> (Ha)	Rata-rata Hasil <i>Yield Rate</i> (Kw/Ha)	Produksi <i>Production</i> (Ton)	Beras <i>Cereals</i> (Ton)
(1)	(2)	(3)	(4)	(5)
01. Rendang	-	-	-	-
02. Sidemen	-	-	-	-
03. Manggis	-	-	-	-
04. Karangasem	-	-	-	-
05. Abang	-	-	-	-
06. Bebandem	-	-	-	-
07. Selat	-	-	-	-
08. Kubu	-	-	-	-
Karangasem :				
2008	-	-	-	-
2007	-	-	-	-
2006	-	-	-	-
2005	-	-	-	-
2004	-	-	-	-

Sumber : Dinas Pertanian Tanaman Pangan dan Hortikultura Kabupaten Karangasem
Source : Agriculture Extention Service of Karangasem Regency

Tabel / Table 6.1.6
 Luas Panen, Rata-rata Hasil, dan Produksi Jagung menurut Kecamatan
Harvested Area, Yield Rate and Production of Maize by District
 2008

Kecamatan <i>District</i>	Luas Panen <i>Land Area</i> (Ha)	Rata-rata Hasil <i>Yield Rate</i> (Kw/Ha)	Produksi <i>Production</i> (Ton)	
(1)	(2)	(3)	(4)	
01. Rendang	82	47,93	393,06	
02. Sidemen	115	45,99	528,92	
03. Manggis	375	37,51	1.406,46	
04. Karangasem	1.057	30,22	3.194,29	
05. Abang	832	40,54	3.372,88	
06. Bebandem	148	65,09	963,39	
07. Selat	4	16,76	6,70	
08. Kubu	5.913	16,08	9.507,51	
Karangasem :				
	2008	8.526	22,72	19.373,86
	2007	8.407	22,97	19.307,86
	2006	11.397	17,93	20.436,91
	2005	12.496	13,72	17.144,00
	2004	10.737	18,50	19.862,00

Sumber : Dinas Pertanian Tanaman Pangan dan Hortikultura Kabupaten Karangasem
Source : Agriculture Extention Service of Karangasem Regency

Tabel / Table 6.1.7
 Luas Panen, Rata-rata Hasil, dan Produksi Ubi Kayu menurut Kecamatan
Harvested Area, Yield Rate and Production of Cassava by District
 2008

Kecamatan <i>District</i>	Luas Panen <i>Land Area</i> (Ha)	Rata-rata Hasil <i>Yield Rate</i> (Kw/Ha)	Produksi <i>Production</i> (Ton)
(1)	(2)	(3)	(4)
01. Rendang	236	199,19	4.700,98
02. Sidemen	100	171,23	1.712,33
03. Manggis	-	-	-
04. Karangasem	238	163,18	3.883,78
05. Abang	612	155,78	9.533,60
06. Bebandem	143	199,54	2.853,40
07. Selat	223	191,50	4.270,49
08. Kubu	5.172	166,36	86.040,80
Karangasem :			
2008	6.724	168,05	112.995,40
2007	7.437	166,16	123.574,80
2006	7.067	148,64	105.045,45
2005	6.608	138,04	91.221,00
2004	6.651	101,42	67.456,00

Sumber : Dinas Pertanian Tanaman Pangan dan Hortikultura Kabupaten Karangasem
Source : Agriculture Extention Service of Karangasem Regency

Tabel / Table 6.1.8
 Luas Panen, Rata-rata Hasil, dan Produksi Ubi Jalar menurut Kecamatan
Harvested Area, Yield Rate and Production of Sweet Potatoes by District
 2008

Kecamatan <i>District</i>	Luas Panen <i>Land Area</i> (Ha)	Rata-rata Hasil <i>Yield Rate</i> (Kw/Ha)	Produksi <i>Production</i> (Ton)	
(1)	(2)	(3)	(4)	
01. Rendang	525	166,99	8.766,87	
02. Sidemen	231	165,32	3.818,87	
03. Manggis	3	166,44	49,93	
04. Karangasem	86	176,64	1.519,07	
05. Abang	497	168,02	8.350,68	
06. Bebandem	148	157,53	2.331,44	
07. Selat	305	160,08	4.882,29	
08. Kubu	60	157,58	945,48	
Karangasem :				
	2008	1.855	165,31	30.664,62
	2007	2.048	152,30	31.191,97
	2006	1.998	158,69	31.706,73
	2005	1.901	130,96	24.892,00
	2004	1.686	132,12	22.275,00

Sumber : Dinas Pertanian Tanaman Pangan dan Hortikultura Kabupaten Karangasem
Source : Agriculture Extention Service of Karangasem Regency

Tabel / Table 6.1.9
 Luas Panen, Rata-rata Hasil, dan Produksi Kacang Tanah menurut Kecamatan
Harvested Area, Yield Rate and Production of Peanuts by District
 2008

Kecamatan <i>District</i>	Luas Panen <i>Harvested Area</i> (Ha)	Rata-rata Hasil <i>Yield Rate</i> (Kw/Ha)	Produksi <i>Production</i> (Ton)	
(1)	(2)	(3)	(4)	
01. Rendang	605	12,78	773,16	
02. Sidemen	823	17,91	1.473,66	
03. Manggis	103	11,40	117,46	
04. Karangasem	725	13,50	978,98	
05. Abang	183	14,94	273,41	
06. Bebandem	831	11,41	948,55	
07. Selat	542	14,60	791,30	
08. Kubu	1.107	9,99	1.016,00	
Karangasem :				
	2008	4.829	13,20	6.372,53
	2007	5.340	13,09	6.987,43
	2006	5.915	12,92	7.639,40
	2005	5.769	12,61	7.277,00
	2004	5.500	13,12	7.218,00

Sumber : Dinas Pertanian Tanaman Pangan dan Hortikultura Kabupaten Karangasem
Source : Agriculture Extention Service of Karangasem Regency

Tabel / Table 6.1.10
 Luas Panen, Rata-rata Hasil, dan Produksi Kacang Kedele menurut Kecamatan
Harvested Area, Yield Rate and Production of Soybeans by District
 2008

Kecamatan <i>District</i>	Luas Panen <i>Harvested Area</i> (Ha)	Rata-rata Hasil <i>Yield Rate</i> (Kw/Ha)	Produksi <i>Production</i> (Ton)	
(1)	(2)	(3)	(4)	
01. Rendang	-	-	-	
02. Sidemen	211	13,56	286,17	
03. Manggis	39	12,45	48,56	
04. Karangasem	10	11,91	11,91	
05. Abang	-	-	-	
06. Bebandem	-	-	-	
07. Selat	-	-	-	
08. Kubu	-	-	-	
Karangasem :				
	2008	260	13,33	346,63
	2007	204	13,64	278,30
	2006	95	14,03	133,27
	2005	166	13,81	229,00
	2004	102	11,98	122,00

Sumber : Dinas Pertanian Tanaman Pangan dan Hortikultura Kabupaten Karangasem
Source : Agriculture Extention Service of Karangasem Regency

Tabel / Table 6.1.11
 Luas Panen, Rata-rata Hasil, dan Produksi Kacang Hijau menurut Kecamatan
Harvested Area, Yield Rate and Production of Green Peas by District
 2008

Kecamatan <i>District</i>	Luas Panen <i>Harvested Area</i> (Ha)	Rata-rata Hasil <i>Yield Rate</i> (Kw/Ha)	Produksi <i>Production</i> (Ton)	
(1)	(2)	(3)	(4)	
01. Rendang	-	-	-	
02. Sidemen	-	-	-	
03. Manggis	-	-	-	
04. Karangasem	-	-	-	
05. Abang	3	11,66	3,50	
06. Bebandem	-	-	-	
07. Selat	-	-	-	
08. Kubu	305	11,66	355,63	
Karangasem :				
	2008	308	11,66	359,13
	2007	520	6,21	322,92
	2006	583	9,86	574,91
	2005	507	9,78	496,00
	2004	505	4,82	243,00

Sumber : Dinas Pertanian Tanaman Pangan dan Hortikultura Kabupaten Karangasem
Source : Agriculture Extention Service of Karangasem Regency

Tabel / Table 6.1.12
 Perkembangan Luas Panen Tanaman Pangan di Kabupaten Karangasem
Harvested Area of Food Crops in Karangasem Regency
 2004 - 2008

(Hektar / Hectare)

Rincian Description	2004	2005	2006	2007	2008
(1)	(2)	(3)	(4)	(5)	(6)
01. Padi	10.118	10.507	10.930	10.845	10.718
□ Padi Sawah	10.118	10.507	10.930	10.845	10.718
□ Padi Ladang	-	-	-	-	-
02. Jagung	10.737	12.496	11.397	8.407	8.526
03. Ubi Kayu	6.651	6.608	7.067	7.437	6.724
04. Ubi Jalar	1.686	1.901	1.998	2.048	1.855
05. Kacang Tanah	5.500	5.769	5.015	5.340	4.829
06. Kacang Kedele	102	166	95	204	260
07. Kacang Hijau	505	507	583	520	308

Sumber : Dinas Pertanian Tanaman Pangan dan Hortikultura Kabupaten Karangasem
Source : Agriculture Extention Service of Karangasem Regency

Tabel / Table 6.1.13
 Perkembangan Produksi Tanaman Pangan di Kabupaten Karangasem
Food Crops Production in Karangasem Regency
 2004 - 2008

	(Ton)				
Rincian Description	2004	2005	2006	2007	2008
(1)	(2)	(3)	(4)	(5)	(6)
01. Padi	62.083	60.837	65.045	66.131,02	66.328,91
□ Padi Sawah	62.083	60.837	65.045	66.131,02	66.328,91
□ Padi Ladang	-	-	-	-	-
02. Jagung	19.862	17.144	20.437	19.307,86	19.373,21
03. Ubi Kayu	67.456	91.221	105.045	123.574,80	112.995,40
04. Ubi Jalar	22.275	24.892	31.707	31.191,97	30.664,62
05. Kacang Tanah	7.218	7.277	7.639	6.987,43	6.372,53
06. Kacang Kedele	122	229	133	278,30	346,63
07. Kacang Hijau	243	496	575	322,92	359,13

Sumber : Dinas Pertanian Tanaman Pangan dan Hortikultura Kabupaten Karangasem
Source : Agriculture Extention Service of Karangasem Regency

Tabel / Table 6.1.14
 Luas Panen dan Produksi Tanaman Sayur-Sayuran di Kabupaten Karangasem
Harvested Area and Production of Vegetable in Karangasem Regency
 2008

Kecamatan <i>District</i>	Bawang Merah <i>Shallots</i>		Bawang Putih <i>Garlic</i>		Cabai <i>Chili</i>	
	Luas Panen <i>Harvested Area</i> (Ha)	Produksi <i>Production</i> (Ton)	Luas Panen <i>Harvested Area</i> (Ha)	Produksi <i>Production</i> (Ton)	Luas Panen <i>Harvested Area</i> (Ha)	Produksi <i>Production</i> (Ton)
(1)	(2)	(3)	(4)	(5)	(6)	(7)
01. Rendang	-	-	-	-	350	10.590
02. Sidemen	90	989	-	-	1.292	2.595
03. Manggis	-	-	-	-	6	55
04. Karangasem	10	82	-	-	62	818
05. Abang	-	-	-	-	4	2
06. Bebandem	4	21	-	-	101	505
07. Selat	2	6	9	26	47	780
08. Kubu	40	197	-	-	74	331
Jumlah / Total :						
2008	146	1.295	9	26	1.936	15.676
2007	276	2.706	10	28	348	8.048
2006	247	2.782	7	20	114	5.399
2005	217	1.091	6	17	166	10.809
2004	279	3.050	-	-	28	6.706

Sumber : Dinas Pertanian Tanaman Pangan dan Hortikultura Kabupaten Karangasem
Source : Agriculture Extention Service of Karangasem Regency

Lanjutan Tabel / *Continued Table* 6.1.14

Kecamatan <i>District</i>	Tomat <i>Tomato</i>		Kacang Panjang <i>String Beans</i>		Buncis <i>Green Beans</i>	
	Luas Panen <i>Harvested Area</i> (Ha)	Produksi <i>Production</i> (Ton)	Luas Panen <i>Harvested Area</i> (Ha)	Produksi <i>Production</i> (Ton)	Luas Panen <i>Harvested Area</i> (Ha)	Produksi <i>Production</i> (Ton)
(1)	(2)	(3)	(4)	(5)	(6)	(7)
01. Rendang	47	6.149	40	903	93	1.086
01. Sidemen	6	-	388	1.900	-	-
02. Manggis	-	-	5	46	-	-
03. Karangasem	18	14	206	1.573	-	-
04. Abang	-	-	-	-	-	-
05. Bebandem	27	302	9	99	-	-
06. Selat	15	6	12	188	23	148
07. Kubu	-	-	-	-	-	-
Jumlah / Total :						
2008	113	6.471	660	4.709	116	1.234
2007	113	3.403	614	4.976	138	2.689
2006	50	3.791	301	3.874	52	1.539
2005	41	4.960	362	4.672	54	1.596
2004	32	2.109	401	4.828	80	3.118

Sumber : Dinas Pertanian Tanaman Pangan dan Hortikultura Kabupaten Karangasem
Source : Agriculture Extention Service of Karangasem Regency

Lanjutan Tabel / *Continued Table* 6.1.14

Kecamatan <i>District</i>	Kangkung <i>Impomea Reptans</i>		Bayam <i>Spinach</i>		Ketimun <i>Cucumbar</i>	
	Luas Panen <i>Harvested Area</i> (Ha)	Produksi <i>Production</i> (Ton)	Luas Panen <i>Harvested Area</i> (Ha)	Produksi <i>Production</i> (Ton)	Luas Panen <i>Harvested Area</i> (Ha)	Produksi <i>Production</i> (Ton)
(1)	(2)	(3)	(4)	(5)	(6)	(7)
01. Rendang	-	-	-	-	-	-
02. Sidemen	9	0	-	-	-	-
03. Manggis	23	103	-	-	-	-
04. Karangasem	72	1.131	-	-	3	74
06. Bebandem	-	-	-	-	-	-
07. Selat	-	-	-	-	2	14
08. Kubu	2	111	-	-	0	0
	-	-	-	-	-	-
Jumlah / Total :						
2008	106	1.345	-	-	5	88
2007	109	1.761	-	-	5	39
2006	8	673	2	12	3	52
2005	7	104	1	14	1	13
2004	8	704	10	270	4	83

Sumber : Dinas Pertanian Tanaman Pangan dan Hortikultura Kabupaten Karangasem
Source : Agriculture Extention Service of Karangasem Regency

Tabel / Table 6.1.15
 Luas Panen dan Produksi Tanaman Buah-Buahan Dirinci per Kecamatan
 Menurut Jenis Komoditi di Kabupaten Karangasem
*Harvested Area and Productions of Fruits by District and Kind
 in Karangasem Regency*
 2 0 0 8

Kecamatan <i>District</i>	Adpokat <i>Avocado</i>		Duku/Langsap <i>Lanzon</i>		Durian <i>Durian</i>	
	Luas Panen <i>Harvested Area</i> (Ph/Tree)	Produksi <i>Production</i> (Ton)	Luas Panen <i>Harvested Area</i> (Ph/Tree)	Produksi <i>Production</i> (Ton)	Luas Panen <i>Harvested Area</i> (Ph/Tree)	Produksi <i>Production</i> (Ton)
(1)	(2)	(3)	(4)	(5)	(6)	(7)
01. Rendang	25	86	390	7	1.064	351
02. Sidemen	-	-	-	-	1.250	94
03. Manggis	-	-	-	-	6.015	205
04. Karangasem	41	4	243	3	3.320	560
05. Abang	-	-	2.054	6	2.305	109
06. Bebandem	572	18	-	-	2.475	49
07. Selat	-	-	-	-	-	-
08. Kubu	25	-	-	-	-	-
Jumlah / Total :						
2008	663	108	2.687	16	16.429	1.368
2007	2.311	143	10.932	149	26.466	2.516
2006	1.008	74	5.108	32	1.601	96
2005	768	16	8.878	58	17.555	2.026
2004	658	19	6.295	79	15.547	2.287

Sumber : Dinas Pertanian Tanaman Pangan dan Hortikultura Kabupaten Karangasem
Source : Agriculture Extention Service of Karangasem Regency

Lanjutan Tabel / *Continued Table* 6.1.15

Kecamatan <i>District</i>	Jambu Biji <i>Faidium Guajava</i>		Jambu Air <i>Eugenia Aquiea</i>		Mangga <i>Manggo</i>	
	Luas Panen <i>Harvested Area</i> (Ph/Tree)	Produksi <i>Production</i> (Ton)	Luas Panen <i>Harvested Area</i> (Ph/Tree)	Produksi <i>Production</i> (Ton)	Luas Panen <i>Harvested Area</i> (Ph/Tree)	Produksi <i>Production</i> (Ton)
(1)	(2)	(3)	(4)	(5)	(6)	(7)
01. Rendang	2.350	23	-	-	625	6
02. Sidemen	584	7	-	-	300	9
03. Manggis	-	-	-	-	3.310	1.175
04. Karangasem	428	8	1.415	108	52.387	1.520
05. Abang	30.047	31	-	-	8.235	2.305
06. Bebandem	7.400	144	381	12	95	38
07. Selat	-	-	-	-	-	-
08. Kubu	382	1	3.192	134	165.974	5.934
Jumlah / Total :						
2008	41.191	214	4.988	254	230.926	12.372
2007	30.587	337	4.789	101	98.266	2.133
2006	22.788	169	9.020	260	163.829	8.588
2005	29.025	236	6.913	289	84.843	5.779
2004	36.760	227	8.746	388	120.690	5.615

Sumber : Dinas Pertanian Tanaman Pangan dan Hortikultura Kabupaten Karangasem
Source : Agriculture Extention Service of Karangasem Regency

Lanjutan Tabel / *Continued Table* 6.1.15

Kecamatan <i>District</i>	Manggis <i>Mangosteen</i>		Nangka/Cempedak <i>Jack Fruit</i>		Nenas <i>Pineapple</i>	
	Luas Panen <i>Harvested Area</i> (Ph/Tree)	Produksi <i>Production</i> (Ton)	Luas Panen <i>Harvested Area</i> (Ph/Tree)	Produksi <i>Production</i> (Ton)	Luas Panen <i>Harvested Area</i> (Ph/Tree)	Produksi <i>Production</i> (Ton)
(1)	(2)	(3)	(4)	(5)	(6)	(7)
01. Rendang	479	12	18.900	8.368	3.670	9
02. Sidemen	-	-	1.575	233	600	2
03. Manggis	-	-	2.850	339	-	-
04. Karangasem	115	4	3.620	290	1.120	5
05. Abang	-	-	-	-	12.595	9
06. Bebandem	792	17	9.915	984	27.745	59
07. Selat	-	-	1.720	155	-	-
08. Kubu	-	-	95	10	-	-
Jumlah / Total :						
2008	1.386	33	38.675	10.379	45.730	84
2007	7.393	199	94.049	9.480	133.305	238
2006	704	39	36.371	9.170	172.825	337
2005	4.144	100	35.494	11.733	139.261	149
2004	1.261	41	40.102	2.984	268.087	721

Sumber : Dinas Pertanian Tanaman Pangan dan Hortikultura Kabupaten Karangasem

Source : *Agriculture Extention Service of Karangasem Regency*

Lanjutan Tabel / *Continued Table* 6.1.15

Kecamatan <i>District</i>	Jeruk <i>Orange</i>		Pisang <i>Banana</i>		Rambutan <i>Rambutan</i>	
	Luas Panen <i>Harvested Area</i> (Ph/Tree)	Produksi <i>Production</i> (Ton)	Luas Panen <i>Harvested Area</i> (Ph/Tree)	Produksi <i>Production</i> (Ton)	Luas Panen <i>Harvested Area</i> (Ph/Tree)	Produksi <i>Production</i> (Ton)
(1)	(2)	(3)	(4)	(5)	(6)	(7)
01. Rendang	150	2	48.565	2.702	2.050	156
02. Sidemen	50	1	2.750	56	2.950	88
03. Manggis	75	2	7.825	210	1.536	16
04. Karangasem	350	5	47.365	711	5.000	267
05. Abang	158	1	16.010	197	2.130	13
06. Bebandem	67	2	36.695	886	2.211	79
07. Selat	-	-	2.374	453	-	-
08. Kubu	-	-	278.015	1.038	-	-
Jumlah / Total :						
2008	850	13	435.599	6.253	15.877	619
2007	26.655	279	247.762	8.209	30.650	1.018
2006	80.026	756	222.122	6.616	2.960	115
2005	87.844	828	211.424	6.871	19.232	376
2004	101.355	767	220.102	6.072	63.437	615

Sumber : Dinas Pertanian Tanaman Pangan dan Hortikultura Kabupaten Karangasem

Source : Agriculture Extention Service of Karangasem Regency

Lanjutan Tabel / *Continued Table* 6.1.15

Kecamatan <i>District</i>	Salak <i>Salacia</i>		Sawo <i>Sepadile</i>		Pepaya <i>Papaya</i>	
	Luas Panen <i>Harvested Area</i> (Ph/Tree)	Produksi <i>Production</i> (Ton)	Luas Panen <i>Harvested Area</i> (Ph/Tree)	Produksi <i>Production</i> (Ton)	Luas Panen <i>Harvested Area</i> (Ph/Tree)	Produksi <i>Production</i> (Ton)
(1)	(2)	(3)	(4)	(5)	(6)	(7)
01. Rendang	186.989	665	2.477	151	11.850	299
02. Sidemen	66.720	192	67	29	1.065	213
03. Manggis	40.567	50	7.030	269	85	51
04. Karangasem	11.693	21	1.370	154	6.740	413
05. Abang	30.463	41	583	11	16.240	323
06. Bebandem	3.841.043	13.815	420	266	10.575	849
07. Selat	3.290.920	16.332	421	5	336	7
08. Kubu	-	-	1.621	45	1.413	761
Jumlah / Total :						
2008	7.468.395	31.116	13.989	930	48.304	2.916
2007	7.646.921	39.139	13.217	1.221	59.504	1.950
2006	7.535.584	32.971	13.673	971	43.465	1.480
2005	7.498.188	33.486	13.777	1.180	58.933	1.481
2004	8.059.292	26.402	13.612	1.694	59.171	1.992

Sumber : Dinas Pertanian Tanaman Pangan dan Hortikultura Kabupaten Karangasem

Source : *Agriculture Extention Service of Karangasem Regency*

Tabel / Table 6.1.16
 Luas Lahan Sawah yang Dikuasai Rumah Tangga
 Menurut Kecamatan dan Jenisnya
Area of Land Paddy Wet Field Possession of Household by District
 2008

(Ha)

Kecamatan <i>District</i>	Sawah Irigasi Setengah Teknis	Sawah Irigasi Sederhana	Sawah Irigasi Desa / Non PU	Sawah Tadah Hujan
(1)	(2)	(3)	(4)	(5)
01. Rendang	904	80	-	-
02. Sidemen	954	267	-	69
03. Manggis	125	163	200	99
04. Karangasem	784	761	-	18
05. Abang	745	-	-	10
06. Bebandem	237	770	-	-
07. Selat	-	-	884	-
08. Kubu	-	-	-	-
Karangasem :				
2008	3.749	2.041	1.084	196
2007	3.225	2.566	1.057	188
2006	3.211	2.465	1.147	188
2005	3.108	2.433	1.291	190
2004	3.112	2.433	1.292	190

Sumber : Dinas Pertanian Tanaman Pangan dan Hortikultura Kabupaten Karangasem
Source : Agriculture Extention Service of Karangasem Regency

Tabel / Table 6.1.17
 Luas Lahan Kering menurut Penggunaannya Dirinci per Kecamatan
Dryland Area by Kind of Utilization and District
 2008

(Ha)					
Kecamatan <i>District</i>	Pekarangan untuk Bangunan & Halaman Sekitarnya	Lahan Tegal/ Kebun	Lahan Ladang/ Huma	Lahan Penggembalaan/ Padang Rumput	Rawa- rawa yang Tidak Ditanami Padi
(1)	(2)	(3)	(4)	(5)	(6)
01. Rendang	322	3.215	-	-	-
02. Sidemen	218	79	-	-	-
03. Manggis	113	292	-	-	-
04. Karangasem	770	1.154	-	-	-
05. Abang	355	2.145	-	-	-
06. Bebandem	200	2.160	-	-	-
07. Selat	259	2.326	-	-	-
08. Kubu	232	10.447	-	-	-
Karangasem :					
2008	2.469	21.818	-	-	-
2007	2.468	21.882	-	-	-
2006	2.447	22.389	-	-	-
2005	2.439	22.442	-	-	-
2004	2.434	22.513	-	-	-

Sumber : Dinas Pertanian Tanaman Pangan dan Hortikultura Kabupaten Karangasem
 Source : Agriculture Extension Service of Karangasem Regency

Lanjutan Tabel / *Continued Table* 6.1.17

(Ha)				
Kecamatan <i>District</i>	Tambak	Kolam/ Tebat/ Empang	Lahan Sementara Tidak Diusahakan	Lahan Ditanami Pohon / Hutan Rakyat
(1)	(7)	(8)	(9)	(10)
01. Rendang	-	-	-	22
02. Sidemen	1	-	-	328
03. Manggis	-	1	-	328
04. Karangasem	-	21	-	177
05. Abang	-	-	-	567
06. Bebandem	-	10	-	125
07. Selat	-	1	-	524
08. Kubu	13	2	-	392
Karangasem :				
2008	14	35	-	2.463
2007	2	35	-	2.463
2006	2	35	-	2.273
2005	1	35	-	2.223
2004	-	35	-	2.223

Sumber : Dinas Pertanian Tanaman Pangan dan Hortikultura Kabupaten Karangasem

Source : *Agriculture Extention Service of Karangasem Regency*

Lanjutan Tabel / *Continued Table* 6.1.17

(Ha)

Kecamatan <i>District</i>	Perkebunan	Hutan Negara	Tanah Kering Lainnya	Jumlah
(1)	(11)	(12)	(13)	(14)
01. Rendang	1.307	4.705	415	10.970
02. Sidemen	1.431	-	168	3.515
03. Manggis	4.969	-	693	6.983
04. Karangasem	3.906	513	1.319	9.423
05. Abang	7.521	1.287	775	13.405
06. Bebandem	2.387	1.055	1.207	8.151
07. Selat	1.589	1.002	1.450	8.035
08. Kubu	4.560	6.014	1.812	23.472
Karangasem :				
2008	27.670	14.576	7.839	83.954
2007	27.671	14.576	7.821	83.954
2006	27.428	14.575	7.794	83.954
2005	27.425	14.577	7.790	83.954
2004	27.355	14.576	7.792	83.954

Sumber : Dinas Pertanian Tanaman Pangan dan Hortikultura Kabupaten Karangasem

Source : *Agriculture Extention Service of Karangasem Regency*

Tabel / Table 6.2.1
 Luas Areal dan Produksi Tanaman Perkebunan menurut Jenis Tanaman
Planted Area and Production of Estate by Kind of Plants
 2008

Jenis Tanaman <i>Kind of Crops</i>	Belum Menghasilkan <i>Not Yet Yielding</i> (Ha)	Sudah Menghasilkan <i>Yielding</i> (Ha)	Tidak Menghasilkan <i>Damaged</i> (Ha)	Jumlah Luas Areal <i>Total of Area</i> (Ha)	Jumlah Produksi <i>Total of Production</i> (Ton)
(1)	(2)	(3)	(4)	(5)	(6)
01. Kelapa <i>Coconut</i>	2.724,00	14.237,00	2,00	16.963,00	15.234,39
02. Kopi <i>Coffee</i>	98,25	1.285,50	72,25	1.456,00	551,75
03. Cengkeh <i>Clove</i>	36,50	968,00	4,00	1.008,50	86,73
04. Coklat/Kakao <i>Cocoa</i>	323,50	319,47	10,00	657,97	230,46
05. Jambu Mete <i>Cashew Nut</i>	1.336,00	6,120,00	395,00	7.815,00	3.266,38
06. Kapok <i>Kapok</i>	83,00	310,00	14,75	407,75	25,79
07. Panili <i>Vanilla</i>	24,50	19,75	1,25	45,50	2,29
08. Tembakau <i>Tobacco</i>	-	12,00	-	12,00	5.976

Sumber : Dinas Kehutanan dan Perkebunan Kabupaten Karangasem
 Source : *Forestry and Estate Service of Karangasem Regency*

Tabel / Table 6.2.2
 Luas Areal dan Produksi Tanaman Perkebunan Kelapa Menurut Kecamatan
Planted Area and Production of Coconut Estate by District
 2 0 0 8

Kecamatan <i>District</i>	Belum Mengha- silkan <i>Not Yet Yielding</i> (Ha)	Sudah Mengha- silkan <i>Yielding</i> (Ha)	Tidak Mengha- silkan <i>Damaged</i> (Ha)	Jumlah Luas Areal <i>Total of Area</i> (Ha)	Jumlah Produksi <i>Total of Production</i> (Ton)
(1)	(2)	(3)	(4)	(5)	(6)
01. Rendang	21,00	883,00	-	904,00	810,80
02. Sidemen	13,00	956,00	-	969,00	979,44
03. Manggis	305,00	2.692,00	-	2.997,00	2.949,64
04. Karangasem	486,00	2.491,00	-	2.977,00	2.618,55
05. Abang	545,00	3.408,00	-	3.953,00	3.984,81
06. Bebandem	607,00	1.775,00	-	2.382,00	2.202,75
07. Selat	5,00	810,00	2,00	817,00	672,52
08. Kubu	742,00	1.242,00	-	1.984,00	1.015,88
Karangasem :					
2008	2.724,00	14.257,00	2,00	16.983,00	15.234,4
2007	2.499,00	14.194,00	32,00	16.725,00	15.084,9
2006	2.658,00	13.883,00	3,00	16.633,00	14.841,3
2005	2.689,86	14.376,25	40,69	17.105,80	15.614,5
2004	2.635,00	14.682,00	51,00	17.368,00	15.349,0

Sumber : Dinas Kehutanan dan Perkebunan Kabupaten Karangasem

Source : *Forestry and Estate Service of Karangasem Regency*

Tabel / Table 6.2.3
 Luas Areal dan Produksi Tanaman Perkebunan Kopi Menurut Kecamatan
Planted Area and Production of Coffee Estate by District
 2008

Kecamatan <i>District</i>	Belum Mengha- silkan <i>Not Yet Yielding</i> (Ha)	Sudah Mengha- silkan <i>Yielding</i> (Ha)	Tidak Mengha- silkan <i>Damaged</i> (Ha)	Jumlah Luas Areal <i>Total of Area</i> (Ha)	Jumlah Produksi <i>Total of Production</i> (Ton)
(1)	(2)	(3)	(4)	(5)	(6)
01. Rendang	56,00	653,00	55,00	764,00	293,38
02. Sidemen	19,75	36,00	5,25	61,00	21,26
03. Manggis	10,50	25,50	-	36,00	6,98
04. Karangasem	9,00	72,00	-	81,00	21,96
05. Abang	3,00	77,00	1,00	81,00	22,20
06. Bebandem	-	94,00	11,00	105,00	36,70
07. Selat	-	328,00	-	328,00	149,27
08. Kubu	-	-	-	-	-
Karangasem :					
2008	98,25	1.285,50	72,25	1.456,00	551,75
2007	26,50	1.348,50	1,00	1.376,00	641,8
2006	34,00	1.341,00	1,00	1.376,00	437,3
2005	49,59	1.348,72	7,05	1.405,36	472,3
2004	100,00	1.395,00	184,00	1.679,00	481,0

Sumber : Dinas Kehutanan dan Perkebunan Kabupaten Karangasem

Source : *Forestry and Estate Service of Karangasem Regency*

Tabel / Table 6.2.4
 Luas Areal dan Produksi Tanaman Perkebunan Cengkeh Menurut Kecamatan
Planted Area and Production of Clove Estate by District
 2 0 0 8

Kecamatan <i>District</i>	Belum Mengha- silkan <i>Not Yet Yielding</i> (Ha)	Sudah Mengha- silkan <i>Yielding</i> (Ha)	Tidak Mengha- silkan <i>Damaged</i> (Ha)	Jumlah Luas Areal <i>Total of Area</i> (Ha)	Jumlah Produksi <i>Total of Production</i> (Ton)
(1)	(2)	(3)	(4)	(5)	(6)
01. Rendang	-	393,00	-	393,00	-
02. Sidemen	-	153,00	-	153,00	-
03. Manggis	-	45,00	-	45,00	9,72
04. Karangasem	25,50	49,00	-	74,50	11,80
05. Abang	5,00	34,00	-	39,00	5,25
06. Bebandem	6,00	32,00	4,00	42,00	-
07. Selat	-	262,00	-	262,00	59,96
08. Kubu	-	-	-	-	-
Karangasem :					
2008	36,50	968,00	4,00	1.008,50	86,73
2007	11,50	968,00	22,00	1.001,50	348,9
2006	12,00	968,00	22,00	1.002,00	149,7
2005	35,05	935,65	23,88	994,58	193,1
2004	17,00	950,00	67,00	1.034,00	60,0

Sumber : Dinas Kehutanan dan Perkebunan Kabupaten Karangasem

Source : *Forestry and Estate Service of Karangasem Regency*

Tabel / Table 6.2.5
 Luas Areal dan Produksi Tanaman Perkebunan Coklat/Kakao
 Menurut Kecamatan
Planted Area and Production of Cocoa Estate by District
 2008

Kecamatan <i>District</i>	Belum Mengha- silkan <i>Not Yet Yielding</i> (Ha)	Sudah Mengha- silkan <i>Yielding</i> (Ha)	Tidak Mengha- silkan <i>Damaged</i> (Ha)	Jumlah Luas Areal <i>Total of Area</i> (Ha)	Jumlah Produksi <i>Total of Production</i> (Ton)
(1)	(2)	(3)	(4)	(5)	(6)
01. Rendang	44,00	18,00	10,00	72,00	10,97
02. Sidemen	40,00	102,00	-	142,00	69,35
03. Manggis	-	118,00	-	118,00	103,11
04. Karangasem	44,50	20,47	-	64,97	15,65
05. Abang	81,00	6,00	-	87,00	1,07
06. Bebandem	93,00	50,00	-	143,00	26,98
07. Selat	21,00	5,00	-	26,00	3,33
08. Kubu	-	-	-	-	-
Karangasem :					
2008	323,50	319,47	10,00	652,97	230,46
2007	205,50	309,47	0,00	514,97	195,4
2006	202,00	255,00	0,00	457,00	177,4
2005	134,10	278,24	0,00	412,34	197,2
2004	130,00	238,00	1,00	369,00	187,0

Sumber : Dinas Kehutanan dan Perkebunan Kabupaten Karangasem

Source : *Forestry and Estate Service of Karangasem Regency*

Tabel / Table 6.2.6
 Luas Areal dan Produksi Tanaman Perkebunan Jambu Mete
 Menurut Kecamatan
Planted Area and Production of Cashew Nut Estate by District
 2008

Kecamatan <i>District</i>	Belum Mengha- silkan <i>Not Yet Yielding</i> (Ha)	Sudah Mengha- silkan <i>Yielding</i> (Ha)	Tidak Mengha- silkan <i>Damaged</i> (Ha)	Jumlah Luas Areal <i>Total of Area</i> (Ha)	Jumlah Produksi <i>Total of Production</i> (Ton)
(1)	(2)	(3)	(4)	(5)	(6)
01. Rendang	-	-	-	-	-
02. Sidemen	-	-	-	-	-
03. Manggis	-	60,00	-	60,00	2,64
04. Karangasem	70,00	397,00	-	467,00	67,97
05. Abang	80,00	924,00	-	1.004,00	203,00
06. Bebandem	-	-	-	-	-
07. Selat	-	-	-	-	-
08. Kubu	1.186,00	4.739,00	395,00	6.320,00	2.992,77
Karangasem :					
2008	1.336,00	6.120,00	395,00	7.851,00	3.266,38
2007	1.555,00	5.581,00	438,00	7.574,00	2.229,8
2006	2.571,00	5.453,00	223,00	8.247,00	2.539,4
2005	2.077,50	5.660,58	250,89	7.988,97	2.665,6
2004	2.104,00	5.880,00	28,00	8.012,00	2.660,0

Sumber : Dinas Kehutanan dan Perkebunan Kabupaten Karangasem

Source : *Forestry and Estate Service of Karangasem Regency*

Tabel / Table 6.2.7
Luas Areal dan Produksi Tanaman Perkebunan Kapok Menurut Kecamatan
Planted Area and Production of Kapok Estate by District
2008

Kecamatan <i>District</i>	Belum Mengha- silkan <i>Not Yet Yielding</i> (Ha)	Sudah Mengha- silkan <i>Yielding</i> (Ha)	Tidak Mengha- silkan <i>Damaged</i> (Ha)	Jumlah Luas Areal <i>Total of Area</i> (Ha)	Jumlah Produksi <i>Total of Production</i> (Ton)
(1)	(2)	(3)	(4)	(5)	(6)
01. Rendang	-	-	-	-	-
02. Sidemen	-	-	-	-	-
03. Manggis	71,00	71,00	-	142,00	13,17
04. Karangasem	-	63,00	-	63,00	7,82
05. Abang	12,00	41,00	-	53,00	4,80
06. Bebandem	-	14,00	-	14,00	-
07. Selat	-	-	-	-	-
08. Kubu	-	121,00	14,75	135,75	-
Karangasem :					
2008	83,00	310,00	14,75	407,75	25,79
2007	93,00	327,75	40,25	451,00	78,2
2006	83,00	268,00	-	451,00	77,0
2005	91,30	376,30	-	467,60	64,6
2004	137,00	392,00	-	529,00	62,0

Sumber : Dinas Kehutanan dan Perkebunan Kabupaten Karangasem

Source : *Forestry and Estate Service of Karangasem Regency*

Tabel / Table 6.2.8
 Luas Areal dan Produksi Tanaman Perkebunan Panili Menurut Kecamatan
Planted Area and Production of Vanilla Estate by District
 2 0 0 8

Kecamatan <i>District</i>	Belum Mengha- silkan <i>Not Yet Yielding</i> (Ha)	Sudah Mengha- silkan <i>Yielding</i> (Ha)	Tidak Mengha- silkan <i>Damaged</i> (Ha)	Jumlah Luas Areal <i>Total of Area</i> (Ha)	Jumlah Produksi <i>Total of Production</i> (Ton)
(1)	(2)	(3)	(4)	(5)	(6)
01. Rendang	-	-	-	-	-
02. Sidemen	3,00	1,25	1,25	5,50	0,12
03. Manggis	5,75	5,25	-	11,00	1,04
04. Karangasem	4,00	6,00	-	10,00	0,32
05. Abang	1,75	1,25	-	3,00	0,10
06. Bebandem	10,00	4,00	-	14,00	0,03
07. Selat	-	2,00	-	2,00	0,68
08. Kubu	-	-	-	-	-
Karangasem :					
2008	24,50	19,75	1,25	45,50	2,29
2007	36,00	15,00	2,00	53,00	0,5
2006	36,00	15,00	1,00	52,00	3,0
2005	40,33	10,87	1,83	53,03	3,7
2004	24,20	10,07	5,33	39,60	4,4

Sumber : Dinas Kehutanan dan Perkebunan Kabupaten Karangasem

Source : *Forestry and Estate Service of Karangasem Regency*

Tabel / Table 6.2.9
 Luas Areal dan Produksi Tanaman Perkebunan Tembakau menurut Kecamatan
Planted Area and Production of Tobacco Estate by District
 2008

Kecamatan <i>District</i>	Belum Mengha- silkan <i>Not Yet Yielding</i> (Ha)	Sudah Mengha- silkan <i>Yielding</i> (Ha)	Tidak Mengha- silkan <i>Damaged</i> (Ha)	Jumlah Luas Areal <i>Total of Area</i> (Ha)	Jumlah Produksi Total of <i>Production</i> (Ton)
(1)	(2)	(3)	(4)	(5)	(6)
01. Rendang	-	12,00	-	12,00	5,976
02. Sidemen	-	-	-	-	-
03. Manggis	-	-	-	-	-
04. Karangasem	-	-	-	-	-
05. Abang	-	-	-	-	-
06. Bebandem	-	-	-	-	-
07. Selat	-	-	-	-	-
08. Kubu	-	-	-	-	-
Karangasem :					
2008	-	12,00	-	12,00	5,976
2007	-	15,00	-	15,00	30,2
2006	-	17,00	-	17,00	5,5
2005	-	15,00	-	15,00	4,8
2004	-	15,00	-	15,00	5,0

Sumber : Dinas Kehutanan dan Perkebunan Kabupaten Karangasem

Source : *Forestry and Estate Service of Karangasem Regency*

Tabel / Table 6.3.1
 Luas Kawasan Hutan Menurut Fungsinya, per Kecamatan
 di Kabupaten Karangasem
Area Forest by Function and District of Karangasem Regency
 2008

Kecamatan <i>District</i>	Luas Areal (Ha) / Area (Hectare)				Hutan Wisata <i>Nature Conservation</i>
	Luas Kawasan <i>Forest Area</i>	Hutan Lindung <i>Forest Protection</i>	Hutan Produksi <i>Forest Product.</i>	Hutan Swaka Alam <i>Forest Preserve</i>	
(1)	(2)	(3)	(4)	(5)	(6)
01. Rendang	4.767,72	4.767,72	-	-	-
02. Sidemen	-	-	-	-	-
03. Manggis	-	-	-	-	-
04. Karangasem	468,56	468,56	-	-	-
05. Abang	1.376,26	1.376,26	-	-	-
06. Bebandem	1.055,14	1.055,14	-	-	-
07. Selat	1.024,31	1.024,31	-	-	-
08. Kubu	5.568,44	5.364,44	204,00	-	-
Jumlah / Total :					
2008	14.260,43	14.056,43	204,00	-	-
2007	14.260,43	14.056,32	204,11	-	-
2006	14.260,43	14.056,32	204,11	-	-
2005	14.220,23	14.016,12	204,11	-	-
2004	14.220,23	14.016,12	204,11	-	-

Sumber : Dinas Kehutanan dan Perkebunan Kabupaten Karangasem
Source : *Forestry and Estate Service of Karangasem Regency*

Tabel / Table 6.3.2
 Volume Kegiatan Penghijauan dan Konservasi Tanah
 (Pembibitan) di Kabupaten Karangasem
*Volume of Activity Afforestation and Land of Conservation
 (Seeding) at Karangasem Regency
 2004 - 2008*

Kecamatan <i>District</i>	Desa <i>Village</i>	Luas (Unit / Ha) / Area (Unit / Ha)				
		2004	2005	2006	2007	2008
(1)	(2)	(3)	(4)	(5)	(6)	(7)
01. Rendang	Menanga	-	-	-	0,125	-
	Pempatan	-	-	-	-	-
	Rendang	-	-	-	-	0,16
02. Sidemen	Talibeng	-	-	-	0,125	-
03. Manggis	Manggis	-	-	-	0,125	-
	Gegelang	-	-	-	-	0,03
04. Karangasem	Seraya	-	-	-	-	-
	Bukit	0,125	-	-	0,125	-
05. Abang	Ababi	-	-	-	-	-
	Datah	-	-	-	-	-
	Pidpid	-	-	-	-	-
	Bunutan	-	-	-	-	-
	Abang	0,125	-	-	0,125	0,23
06. Bebandem	Bebandem	-	-	-	0,125	-
07. Selat	Selat	-	-	-	0,125	-
08. Kubu	Daya	-	-	-	-	-
	Tulamben	-	-	-	-	-
	Baturinggit	-	-	-	-	-
	Sukadana	-	-	-	-	-
	Tianyar Tgh.	-	-	-	-	-
	Dukuh	-	-	-	0,125	-
Kubu	-	-	-	-	-	
Jumlah / Total		0,250	-	-	1,000	0,42

Sumber : Dinas Kehutanan dan Perkebunan Kabupaten Karangasem
 Source : Forestry and Estate Service of Karangasem Regency

Tabel / Table 6.3.3
 Volume Kegiatan Penghijauan dan Konservasi Tanah (Pembuatan UP. UPSA)
 di Kabupaten Karangasem
*Volume of Activity Afforestation Land of Conservation (Production UP. UPSA)
 at Karangasem Regency
 2004 - 2008*

Kecamatan <i>District</i>	Desa <i>Village</i>	Luas (Unit / Ha) / Area (Unit / Ha)				
		2004	2005	2006	2007	2008
(1)	(2)	(3)	(4)	(5)	(6)	(7)
01. Rendang	Pempatan	-	-	-	25,00	-
	Besakih	-	-	-	20,00	-
	Menanga	-	-	-	25,00	-
02. Sidemen	Wisma Kerta	-	-	-	10,00	-
	Telaga Tawang	-	-	-	20,00	-
	Talibeng	-	-	-	10,00	-
	Lokasari	-	-	-	10,00	-
	Selumbang	-	-	-	50,00	-
03. Manggis	Seraya	10,00	-	-	25,00	-
04. Karangasem	Seraya Timur	-	-	-	-	10,00
	Bukit	-	-	-	50,00	-
	Pidpid	-	-	-	-	-
05. Abang	Bunutan	-	-	-	25,00	-
	Datah	-	-	-	10,00	-
	Tri Buana	-	-	-	25,00	-
	Buana Giri	-	-	-	-	-
06. Bebandem	Jungutan	-	-	-	25,00	10,00
	Sebudi	-	10,00	-	50,00	-
07. Selat	Dukuh	-	-	-	50,00	-
08. Kubu	Kubu	-	-	-	-	-
	Sukadana	-	-	-	-	-
	Tianyar Tengah	-	-	10,00	-	-
	Ban	-	-	-	25,00	-
	Batu Ringgit	-	-	-	25,00	10,00
Jumlah / Total		10,00	10,00	10,00	480,00	30,00

Sumber : Dinas Kehutanan dan Perkebunan Kabupaten Karangasem

Source : Forestry and Estate Service of Karangasem Regency

Tabel / Table 6.3.4
 Volume Kegiatan Penghijauan dan Konservasi Tanah
 (Pembuatan Hutan Rakyat) di Kabupaten Karangasem
Volume of Activity Afforestation and Land of Conservation
(Production of People Forest) at Karangasem Regency
 2004 – 2008

Kecamatan <i>District</i>	Desa <i>Village</i>	Luas (Unit / Ha) / <i>Area (Unit / Ha)</i>				
		2004	2005	2006	2007	2008
(1)	(2)	(3)	(4)	(5)	(6)	(7)
01. Rendang	Besakih	-	-	-	-	-
02. Sidemen	T.Eka Buana	-	-	-	25,00	-
	Telaga Tawang	-	-	-	-	25,00
03. Manggis	Gegelang	-	25,00	-	-	-
	Tenganan	-	-	-	-	-
04. Karangasem	Seraya Barat	-	25,00	-	-	-
	Seraya Timur	-	-	-	-	25,00
	Bukit	-	-	-	-	25,00
05. Abang	Seraya	-	-	-	-	25,00
	Purwakerti	-	-	-	-	25,00
	Tista	-	-	-	-	25,00
	Datah	-	-	-	-	-
	Pidpid	-	-	25,00	-	-
06. Bebandem	Jungutan	-	-	-	-	-
	Buana Giri	50,00	-	-	-	-
07. Selat	Duda	-	-	-	-	-
	Sebudi	-	-	-	25,00	-
	Tulamben	-	-	-	-	25,00
08. Kubu	Baturinggit	-	-	-	-	-
	Ban	-	-	-	-	-
	Sukadana	25,00	-	-	-	-
	Dukuh	-	-	-	-	25,00
	Tianyar Tengah	-	-	-	-	50,00
Jumlah / <i>Total</i>		75,00	50,00	25,00	50,00	250,00

Sumber : Dinas Kehutanan dan Perkebunan Kabupaten Karangasem

Source : *Forestry and Estate Service of Karangasem Regency*

Tabel / Table 6.3.5
 Volume Kegiatan Penghijauan dan Konservasi Tanah
 (Pembuatan Dam Pengendali) di Kabupaten Karangasem
*Volume of Activity Afforestation and Land of Conservation
 (Dam Production Restraint) at Karangasem Regency
 2004 - 2008*

Kecamatan <i>District</i>	Desa <i>Village</i>	Luas (Unit / Ha) / Area (Unit / Ha)				
		2004	2005	2006	2007	2008
(1)	(2)	(3)	(4)	(5)	(6)	(7)
01. Rendang	-	-	-	-	-	-
02. Sidemen	-	-	-	-	-	-
03. Manggis	-	-	-	-	-	-
04. Karangasem	-	-	-	-	-	-
05. Abang	-	-	-	-	-	-
06. Bebandem	-	-	-	-	-	-
07. Selat	-	-	-	-	-	-
08. Kubu	-	-	-	-	-	-
Jumlah / Total	-	-	-	-	-	-

Sumber : Dinas Kehutanan dan Perkebunan Kabupaten Karangasem
 Source : Forestry and Estate Service of Karangasem Regency

Tabel / Table 6.3.6
 Luas Lahan Kritis per Kecamatan di Kabupaten Karangasem
Area of Critical Land by District at Karangasem Regency
 2008

Kecamatan <i>District</i>	Luas (Ha) <i>Area (Ha)</i>		Keterangan <i>Note</i>
	Luar Kawasan Hutan <i>Not Forest Area</i>	Dalam Kawasan Hutan <i>Forest Area</i>	
(1)	(2)	(3)	(4)
01. Rendang	1.800,00	4.767,72	
02. Sidemen	800,00	-	
03. Manggis	3.250,00	-	
04. Karangasem	3.090,00	468,56	
05. Abang	7.070,00	1.376,26	
06. Bebandem	3.840,00	1.055,14	
07. Selat	2.380,00	1.024,31	
08. Kubu	15.370,00	5.364,44	
Jumlah / Total :			
2008	37.600,00	14.056,43	
2007	37.600,00	14.215,00	
2006	37.600,00	14.215,00	
2005	37.600,00	14.215,00	
2004	37.600,00	14.215,00	

Sumber : Dinas Kehutanan dan Perkebunan Kabupaten Karangasem

Source : Forestry and Estate Service of Karangasem Regency

Tabel / Table 6.3.7
Volume Kegiatan Gerakan Nasional Rehabilitasi Hutan dan Lahan
(Gn – RHL / Gerhan – Pembuatan Hutan Rakyat)
2004 – 2008

Kecamatan <i>District</i>	Desa <i>Village</i>	Luas (Unit / Ha) / Area (Unit / Ha)				
		2004	2005	2006	2007	2008
(1)	(2)	(3)	(4)	(5)	(6)	(7)
01. Rendang	Pempatan	25,00	25,00	-	50,00	-
	Besakih	-	-	-	75,00	-
02. Sidemen	Telaga Tawang	-	25,00	-	25,00	-
	Tri Eka Buana	-	25,00	-	25,00	-
03. Manggis	Lokasari	-	-	-	25,00	-
	Ulakan	25,00	-	-	-	-
	Gegelang	25,00	25,00	-	25,00	-
	Ngis	-	25,00	-	25,00	-
	Antiga Kelod	-	25,00	-	25,00	-
	Selumbang	-	25,00	-	25,00	-
	Tenganan	-	-	-	50,00	-
04. Karangasem	Seraya Timur	75,00	50,00	-	100,00	-
	Seraya	25,00	75,00	-	50,00	-
	Seraya Barat	-	50,00	25,00	25,00	-
05. Abang	Bunutan	100,00	25,00	-	50,00	-
	Datah	100,00	25,00	-	75,00	-
	Kerta Mandala	50,00	-	-	-	-
	Purwa Kerti	-	25,00	-	-	-
	Nawa Kerti	-	25,00	-	25,00	-
	Tri Buana	-	-	25,00	-	-
06. Bebandem	Buana Giri	25,00	-	-	100,00	-
	Jungutan	-	75,00	-	50,00	-
07. Selat	Sebudi	50,00	25,00	-	125,00	-
	Duda Timur	25,00	-	-	25,00	-
08. Kubu	Batu Ringgit	25,00	-	-	-	-
	Kubu	25,00	-	-	25,00	-
	Tianyar Timur	-	50,00	-	-	-
	Tianyar Tengah	75,00	75,00	-	-	-
	Tianyar Barat	25,00	25,00	25,00	75,00	-
	Dukuh	25,00	25,00	-	-	-
	Tulamben	25,00	-	-	25,00	-
	Sukadana	25,00	25,00	-	-	-
Ban	55,00	50,00	-	25,00	-	
Jumlah / Total		830,00	800,00	75,00	1.100,0	-

Sumber : Dinas Kehutanan dan Perkebunan Kabupaten Karangasem

Source : Forestry and Estate Service of Karangasem Regency

Tabel / Table 6.3.8
Volume Kegiatan Gerakan Nasional Rehabilitasi Hutan dan Lahan
(Gn – RHL / Gerhan – Reboisasi Hutan Lindung)
2004 – 2008

Kecamatan <i>District</i>	Desa <i>Village</i>	Luas (Unit / Ha) / Area (Unit / Ha)				
		2004	2005	2006	2007	2008
(1)	(2)	(3)	(4)	(5)	(6)	(7)
01. Rendang	Besakih	50,00	100,00	-	-	-
	Pempatan	240,00	250,00	100,00	300,00	-
02. Sidemen	-	-	-	-	-	-
03. Manggis	-	-	-	-	-	-
04. Karangasem	Bukit	25,00	-	-	25,00	-
	Seraya Timur	-	50,00	-	25,00	-
	Seraya	-	25,00	-	-	-
05. Abang	Bunutan	50,00	50,00	-	-	-
	Datah	130,00	-50,00	-	50,00	-
06. Bebandem	Bhuana Giri	25,00	25,00	-	-	-
	Jungutan	75,00	-	-	-	-
07. Selat	Sebudi	75,00	50,00	-	-	-
08. Kubu	Baturinggit	50,00	100,00	-	-	-
	Kubu	80,00	100,00	-	-	-
	Tianyar Barat	-	50,00	-	100,00	-
	Dukuh	200,00	150,00	-	100,00	-
	Ban	-	100,00	-	200,00	-
Jumlah / Total		1.000,00	1.100,00	100,00	800,00	-

Sumber : Dinas Kehutanan dan Perkebunan Kabupaten Karangasem

Source : Forestry and Estate Service of Karangasem Regency

Tabel / Table 6.4.1
 Populasi Ternak Besar menurut Jenis Ternak di Setiap Kecamatan
Large Livestock Population by Kind and District
 2008

Kecamatan <i>District</i>	Sapi <i>Cow</i>	Kerbau <i>Buffalo</i>	Kuda <i>Horse</i>
(1)	(2)	(3)	(4)
01. Rendang	22.162	-	-
02. Sidemen	9.968	-	-
03. Manggis	16.426	97	-
04. Karangasem	22.818	-	-
05. Abang	25.502	-	-
06. Bebandem	14.399	-	-
07. Selat	6.694	3	-
08. Kubu	30.416	-	17
Karangasem :			
2008	148.385	100	17
2007	147.388	103	25
2006	146.343	104	24
2005	145.717	102	13
2004	144.047	104	67

Sumber : Dinas Peternakan, Kelautan dan Perikanan Kabupaten Karangasem
Source : *Livestock, Oceanic and Fisheries Service of Karangasem Regency*

Tabel / Table 6.4.2
 Populasi Ternak Kecil menurut Jenis Ternak di Setiap Kecamatan
Small Livestock Population by Kind and District
 2 0 0 8

Kecamatan <i>District</i>	Babi <i>Pig</i>	Kambing <i>Goat</i>	Domba <i>Sheep</i>
(1)	(2)	(3)	(4)
01. Rendang	10.678	2.759	-
02. Sidemen	15.068	160	-
03. Manggis	22.244	870	-
04. Karangasem	28.633	5.224	-
05. Abang	29.546	1.064	-
06. Bebandem	12.641	959	-
07. Selat	8.905	189	-
08. Kubu	38.043	7.341	-
Karangasem :			
2008	165.758	18.566	-
2007	163.871	18.943	-
2006	158.842	18.141	-
2005	162.147	18.541	-
2004	168.304	21.288	-

Sumber : Dinas Peternakan, Kelautan dan Perikanan Kabupaten Karangasem
Source : *Livestock,, Oceanic and Fisheries Service of Karangasem Regency*

Tabel / Table 6.4.3
 Populasi Ternak Unggas menurut Jenis Ternak di Setiap Kecamatan
Poultry Livestock Population by Kind and District
 2008

Kecamatan <i>District</i>	Ayam Kampung <i>Native Chicken</i>	Ayam Ras <i>Improved Breed Chicken</i>		Itik <i>Duck</i>
		Petelor <i>Layer</i>	Pedaging <i>Broiler</i>	
(1)	(2)	(3)	(4)	(5)
01. Rendang	78.200	9.000	151.000	5.821
02. Sidemen	41.147	-	8.000	7.710
03. Manggis	104.750	170.100	86.000	1.108
04. Karangasem	215.630	241.000	21.500	8.100
05. Abang	159.186	18.000	5.600	201
06. Bebandem	93.186	10.000	10.000	17.671
07. Selat	37.489	119	26.455	13.339
08. Kubu	160.937	-	4.800	193
Karangasem :				
2008	880.525	448.219	353.355	54.143
2007	731.121	869.177	429.665	50.325
2006	724.209	930.783	411.038	46.446
2005	715.266	845.497	367.809	48.335
2004	961.457	503.083	355.349	40.095

Sumber : Dinas Peternakan, Kelautan dan Perikanan Kabupaten Karangasem
 Source : *Livestock, Oceanic and Fisheries Service of Karangasem Regency*

Tabel / Table 6.4.4
 Banyaknya Ternak yang Dipotong di Rumah Pematongan Hewan
 Menurut Kecamatan
Number of Livestock Slaughtered at Slaughtering House by District
 2008

Kecamatan <i>District</i>	Sapi <i>Cow</i>	Kerbau <i>Buffalo</i>	Babi <i>Pig</i>	Kambing <i>Goat</i>	Jumlah <i>Total</i>
(1)	(2)	(3)	(4)	(5)	(6)
01. Rendang	-	-	1.589	-	1.589
02. Sidemen	120	-	1.808	-	1.928
03. Manggis	-	-	957	-	957
04. Karangasem	1.987	-	1.159	550	3.696
05. Abang	-	-	2.951	-	2.951
06. Bebandem	-	-	10.225	117	10.342
07. Selat	-	15	1.101	40	1.156
08. Kubu	-	-	1.350	432	1.782
Karangasem :					
2008	2.107	15	21.140	1.139	25.401
2007	2.754	14	29.010	1.456	33.234
2006	3.155	16	28.836	1.218	32.225
2005	2.797	16	19.682	2.410	24.905
2004	2.548	32	18.446	2.082	23.108

Sumber : Dinas Peternakan, Kelautan dan Perikanan Kabupaten Karangasem
 Source : Livestock,, Oceanic and Fisheries Service of Karangasem Regency

Tabel / Table 6.4.5
 Produksi Daging Ternak Menurut Kecamatan dan Jenisnya
Production of Meat by District and Kind
 2 0 08

Kecamatan <i>District</i>	Daging / <i>Meat</i>			
	Sapi <i>Cow</i>	Kerbau <i>Buffalo</i>	Babi <i>Pig</i>	Kambing <i>Goat</i>
	(1)	(2)	(3)	(4)
01. Rendang	365,631	-	844,927	-
02. Sidemen	164,461	-	1.192,236	-
03. Manggis	270,919	-	1.760,156	-
04. Karangasem	376,399	-	2.265,643	35,347
05. Abang	420,695	-	2.337,912	-
06. Bebandem	237,391	-	1.000,220	7.519
07. Selat	110,375	3,390	704,587	2,571
08. Kubu	501,457	-	3.010,233	27,763
Karangasem :				
2008	2.447,328	3,390	13.115,914	73,200
2007	2.429,940	3,150	13.057,450	79,610
2006	2.413,620	3,604	12.979,050	66,585
2005	2.994.028	3,220	6.178,240	46.379
2004	2.851.456	2,920	5.616,640	42.379

Sumber : Dinas Peternakan, Kelautan dan Perikanan Kabupaten Karangasem
Source : *Livestock,, Oceanic and Fisheries Service of Karangasem Regency*

Tabel / Table 6.4.6
 Produksi Daging Unggas dan Susu Menurut Kecamatan
Production of Poultry and Milk by District
 2008

Kecamatan <i>District</i>	Daging / Meat		Ton
	Ayam <i>Chicken</i>	Itik <i>Duck</i>	Susu <i>Milk</i>
	(1)	(2)	(3)
01. Rendang	273,260	2,975	-
02. Sidemen	48,278	3,941	-
03. Manggis	354,433	0,566	-
04. Karangasem	469,647	4,141	-
05. Abang	179,530	0,103	-
06. Bebandem	101,347	9,033	-
07. Selat	62,933	6,819	-
08. Kubu	162,793	0,099	-
Karangasem :			
2008	1.652,221	27,678	-
2007	1.795,672	27,678	-
2006	1.800,535	25,545	70,729
2005	1.111,278	27,208	-
2004	1.010,250	24,735	-

Sumber : Dinas Peternakan, Kelautan dan Perikanan Kabupaten Karangasem
 Source : Livestock,, Oceanic and Fisheries Service of Karangasem Regency

Tabel / Table 6.4.7
 Produksi Telur Ayam dan Telur Itik Menurut Kecamatan dan Jenisnya
Production of Hen Egg and Duck Egg by District and Kind
 2008

Kecamatan <i>District</i>	Telur Ayam / <i>Hen Egg</i>			Ton
	Ayam Ras <i>Layer</i>	Ayam Buras <i>Native Chicken</i>	Jumlah <i>Total</i>	Telur Itik
				<i>Duck Egg</i>
(1)	(2)	(3)	(4)	(5)
01. Rendang	71,154	53,802	124,956	30,921
02. Sidemen	-	28,309	28,309	40,955
03. Manggis	1.344,782	72,067	1.416,849	5,884
04. Karangasem	1.905,302	148,356	2.053,658	43,026
05. Abang	142,380	109,523	251,903	1,067
06. Bebandem	79,056	57,230	136,286	93,869
07. Selat	0,885	25,789	26,674	70,858
08. Kubu	-	110,729	110,729	1,027
Karangasem :				
2008	3.543,559	605,805	4.149,364	287,607
2007	6.871,608	503,011	7.374,619	267,326
2006	7.358,660	498,256	7.856,916	246,720
2005	100,686	63,443	164,129	8,791
2004	96,988	57,676	154,664	79,920

Sumber : Dinas Peternakan, Kelautan dan Perikanan Kabupaten Karangasem

Source : *Livestock,, Oceanic and Fisheries Service of Karangasem Regency*

Tabel / Table 6.5.1
 Jumlah Perahu Menurut Jenisnya di Kabupaten Karangasem
Number of Fishing Boats by Kind in Karangasem Regency
 2008

Kecamatan <i>District</i>	Jenis Perahu <i>Kind of Fishing</i>		Kapal Motor <i>Machine</i> Driver Ship	Jumlah <i>Total</i>
	Jukung <i>Unmotorized</i> Boat	Motor Tempel <i>Motor Boat</i>		
(1)	(2)	(3)	(4)	(5)
01. Rendang	-	-	-	-
02. Sidemen	-	-	-	-
03. Manggis	98	440	-	538
04. Karangasem	57	1.750	-	1.807
05. Abang	19	1.780	-	1.799
06. Bebandem	-	-	-	-
07. Selat	-	-	-	-
08. Kubu	2	814	-	816
Karangasem :				
2008	176	4.784	-	4.960
2007	173	4.518	-	4.691
2006	217	4.201	-	4.418
2005	217	4.081	-	4.298
2004	217	3.949	1	4.167

Sumber : Dinas Peternakan, Kelautan dan Perikanan Kabupaten Karangasem
 Source : *Livestock, Oceanic and Fisheries Service of Karangasem Regency*

Tabel / Table 6.5.2
 Rumah Tangga Usaha/Perusahaan di Perairan Umum Dirinci Menurut Jenis
 Alat Tangkap per Kecamatan di Kabupaten Karangasem
*Household of Marine Fishery by Fish Catching Tools and District
 in Karangasem Regency*
 2008

Kecamatan <i>District</i>	Jumlah Rumah Tangga Usaha	Jenis Alat Tangkap <i>Fish Catching Tools</i>			Jumlah <i>Total</i>
		Pancing	Bubu	Lain-Lain	
(1)	(2)	(3)	(4)	(5)	(6)
01. Rendang	37	30	17	10	57
02. Sidemen	76	75	10	30	115
03. Manggis	20	20	5	10	35
04. Karangasem	275	210	140	40	390
05. Abang	20	20	10	5	35
06. Bebandem	58	58	25	10	93
07. Selat	99	75	55	15	145
08. Kubu	0	0	0	0	0
Karangasem :					
2008	585	488	262	120	870
2007	584	581	262	120	963
2006	585	488	262	120	870
2005	602	493	276	127	896
2004	580	479	260	120	859

Sumber : Dinas Peternakan, Kelautan dan Perikanan Kabupaten Karangasem
 Source : Livestock, Oceanic and Fisheries Service of Karangasem Regency

Tabel / Table 6.5.3
 Jumlah Nelayan yang Menjadi Anggota KUD di Kabupaten Karangasem
*Number Fisherman of Member Village Unit Cooperatives
 in Karangasem Regency
 2008*

Kecamatan <i>District</i>	Nelayan Penuh/ Tetap	Nelayan Sambilan			Menjadi Anggota KUD
		Utama	Tambahan	Jumlah <i>Total</i>	
(1)	(2)	(3)	(4)	(5)	(6)
01. Rendang	-	-	-	-	-
02. Sidemen	-	-	-	-	-
03. Manggis	261	164	108	533	465
04. Karangasem	1.023	326	164	1.513	747
05. Abang	749	730	331	1.810	465
06. Bebandem	-	-	-	-	-
07. Selat	-	-	-	-	-
08. Kubu	793	211	284	1.288	126
Karangasem :					
2008	2.826	1.431	887	5.144	1.803
2007	2.693	1.362	871	4.296	1.368
2006	2.025	1.480	913	4.418	1.075
2005	2.025	1.360	913	4.298	1.075
2004	1.366	2.052	603	4.021	1.920

Sumber : Dinas Peternakan, Kelautan dan Perikanan Kabupaten Karangasem
Source : *Livestock, Oceanic and Fisheries Service of Karangasem Regency*

Tabel / Table 6.5.4
 Banyaknya Alat Penangkapan Ikan Menurut Jenis dan Kecamatan
 di Kabupaten Karangasem
*Number of Fishing Equipment and Kind by District
 in Karangasem Regency*
 2008

Kecamatan <i>District</i>	Jumlah Menurut Jenis Alat Tangkap <i>Number of Fish Catching Tools</i>			
	Pancing Tonda	Pancing Ulur, Pancing Lain	Jaring Insang	
			Hanyut	Tetap
(1)	(2)	(3)	(4)	(5)
01. Rendang	-	-	-	-
02. Sidemen	-	-	-	-
03. Manggis	515	135	629	-
04. Karangasem	1.780	449	1.502	-
05. Abang	1.795	1.109	1.004	-
06. Bebandem	-	-	-	-
07. Selat	-	-	-	-
08. Kubu	695	699	490	-
Karangasem :				
2008	4.785	2.392	3.625	-
2007	4.691	2.345	3.518	-
2006	4.468	2.190	2.875	-
2005	4.468	1.902	2.755	-
2004	4.182	1.880	2.615	-

Sumber : Dinas Peternakan, Kelautan dan Perikanan Kabupaten Karangasem
Source : *Livestock, Oceanic and Fisheries Service of Karangasem Regency*

Lanjutan Tabel / *Continued Table* 6.5.4

Kecamatan <i>District</i>	Jumlah Menurut Jenis Alat Tangkap <i>Number of Fish Catching Tools</i>				
	Serok	Pukat Pantai	Jaring Klitik	Rawai	
				Hanyut	Dasar
(1)	(6)	(7)	(8)	(9)	(10)
01. Rendang	-	-	-	-	-
02. Sidemen	-	-	-	-	-
03. Manggis	-	17	-	120	-
04. Karangasem	-	-	-	-	-
05. Abang	-	-	-	-	55
06. Bebandem	-	-	-	-	-
07. Selat	-	-	-	-	-
08. Kubu	-	-	-	-	12
Karangasem :					
2008	-	17	-	120	67
2007	-	17	-	120	64
2006	32	17	44	120	64
2005	291	16	44	120	54
2004	291	16	44	120	54

Sumber : Dinas Peternakan, Kelautan dan Perikanan Kabupaten Karangasem
Source : *Livestock, Oceanic and Fisheries Service of Karangasem Regency*

Lanjutan Tabel / *Continued Table* 6.5.4

Kecamatan <i>District</i>	Jumlah Menurut Jenis Alat Tangkap <i>Number of Fish Catching Tools</i>				
	Bubu	Lain-lain	Purse Seine	Tombak	Jumlah <i>Total</i>
(1)	(11)	(12)	(13)	(14)	(15)
01. Rendang	-	-	-	-	-
02. Sidemen	-	-	-	-	-
03. Manggis	-	-	9	-	1.425
04. Karangasem	-	-	-	-	3.731
05. Abang	13	-	26	-	4.002
06. Bebandem	-	-	-	-	-
07. Selat	-	-	-	-	-
08. Kubu	270	-	6	-	2.172
Karangasem :					
2008	283	-	41	-	11.330
2007	277	70	41	-	11.236
2006	29	-	32	-	9.795
2005	9	-	12	34	9.705
2004	9	29	6	-	9.246

Sumber : Dinas Peternakan, Kelautan dan Perikanan Kabupaten Karangasem
Source : *Livestock, Oceanic and Fisheries Service of Karangasem Regency*

Tabel / Table 6.5.5
 Produksi Ikan Menurut Jenisnya di Kabupaten Karangasem
Production of Fish by Kind in Karangasem Regency
 2004-2008

Jenis Ikan <i>Species</i>	Produksi (Ton) <i>Production (Ton)</i>				
	2004	2005	2006	2007	2008
(1)	(2)	(3)	(4)	(5)	(6)
01. Kakap Merah	0,0	0,0	0,0	0,5	0,60
02. Lencam	58,9	0,0	0,0	0,0	0,0
03. Kakap Putih	76,9	29,4	57,9	0,5	0,90
04. Kurisi	57,8	16,9	72,4	77,4	8,92
05. Kerapu	46,9	4,1	7,2	52,3	3,70
06. Cucut	21,0	8,1	73,9	22,6	38,40
07. Paru/Manyung	0,0	0,0	0,0	0,0	0,0
08. Alu-Alu	0,0	0,0	0,0	0,0	0,0
09. Layang	14,2	0,0	43,1	63,8	19,10
10. Selar	23,7	7,8	30,8	21,0	6,20
11. Kewe/Languan	0,0	0,0	0,0	4,6	0,0
12. Talang-Talang	1,8	0,0	0,0	0,0	0,0
13. Sunglir	23,3	0,0	1,6	4,4	15,58
14. Ikan Terbang	1,8	0,0	0,0	9,6	6,80
15. Julung-Julung	25,4	0,0	0,0	9,7	9,10
16. Teri	0,0	2,10	0,0	0,0	0,0

Sumber : Dinas Peternakan, Kelautan dan Perikanan Kabupaten Karangasem
Source : *Livestock, Oceanic and Fisheries Service of Karangasem Regency*

Lanjutan Tabel / *Continued Table* 6.5.5

Jenis Ikan <i>Species</i>	Produksi (Ton) <i>Production (Ton)</i>				
	2004	2005	2006	2007	2008
(1)	(7)	(8)	(9)	(10)	(11)
17. Tembang	8,4	0,0	0,0	0,0	0,0
18. Lemuru	23,7	0,0	0,1	0,0	0,0
19. Kembung	1,8	0,0	0,0	0,0	0,0
20. Tenggiri	21,5	0,0	0,0	0,0	0,0
21. Tuna	22,8	0,0	0,0	0,0	0,0
22. Cakalang	1.335,2	582,6	7,6	429,9	161,10
23. Tongkol	5.881,3	7.585,3	8.147,3	11.315,7	12.773,60
24. Ikan Lainnya	219,2	0,0	7,7	103,6	267,25
25. Udang Barong	0,4	0,90	0,0	0,0	0,0
26. Cumi-Cumi	0,0	0,0	0,0	0,0	0,0
27. Rumput Laut	5,8	14,5	12,0	7,8	0,0
28. Ekor Kuning	23,7	0,0	0,0	0,0	0,0
29. Bawal	2,1	0,0	0,0	0,0	0,0
30. Udang	0,0	1,40	0,0	0,0	0,0
31. Ikan Layur	0,0	63,8	0,0	0,0	0,0
32. Selingsing	0,0	29,3	135,7	22,1	23,00
33. Kuwe	0,0	7,2	11,6	143,0	0,0
34. Lain – lainnya	0,0	0,0	0,0	8,8	0,0
35. Swangi/Mata besar	0,0	0,0	0,0	4,48	3,95
Jumlah / <i>Total</i>	7.897,6	8.353,9	8.609,8	12.297,3	13.338,20

Sumber : Dinas Peternakan, Kelautan dan Perikanan Kabupaten Karangasem
 Source : *Livestock, Oceanic and Fisheries Service of Karangasem Regency*

Tabel / Table 6.5.6
 Banyaknya Benih Ikan Ditebar Menurut Jenisnya pada Budidaya Ikan Air
 Tawar di Kabupaten Karangasem
Number of Fish Seed and Kind at Inland Fishery in Karangasem Regency
 2008

Kecamatan <i>District</i>	Jumlah RTP Petani	Benih Ikan Ditebar (1000 Ekor)			
		Karper <i>Goldfish</i>	Gurami <i>Gouramy</i>	Nila/Mujair <i>Nila/Tilapia</i>	
(1)	(2)	(3)	(4)	(5)	
01. Kolam <i>Pool</i>	311	188	228	89	
02. Sawah <i>Paddy Field</i>	266	-	-	-	
03. Kolam Air Deras <i>Run Water</i>	-	-	-	-	
04. Saluran Irigasi <i>Irrigation</i>	-	-	-	-	
05. Penebaran di Perairan Umum <i>Open Water</i>	584	22	-	40	
06. Tambak <i>Fishpond</i>	1	-	-	-	
Jumlah / Total :					
	2008	1.162	210	228	129
	2007	1.161	257	875	145
	2006	1.605	118	470	419
	2005	783	115,7	458	417
	2004	1.598	252	335	429

Sumber : Dinas Peternakan, Kelautan dan Perikanan Kabupaten Karangasem
Source : *Livestock, Oceanic and Fisheries Service of Karangasem Regency*

Lanjutan Tabel / *Continued Table* 6.5.6

Kecamatan <i>District</i>	Benih Ikan Ditebar (1000 Ekor)				Jumlah <i>Total</i>
	Tawes <i>Pontius</i>	Lele Dumbo	Udang Galah	Udang Tername	
(1)	(2)	(3)	(4)	(5)	
01. Kolam <i>Pool</i>	-	29,3	1.615	-	2.149,3
02. Sawah <i>Paddy Field</i>	-	-	-	-	-
03. Kolam Air Deras <i>Run Water</i>	-	-	-	-	-
04. Saluran Irigasi <i>Irrigation</i>	-	-	-	-	-
05. Penebaran di Perairan Umum <i>Open Water</i>	-	-	-	-	62
06. Tambak <i>Fishpond</i>	-	-	-	13.000	13.000
Jumlah / Total :					
2008	-	29,3	1.615	13.000	15.211,3
2007	-	69	4.742	5.900	11.988
2006	-	12	6.200	-	7.219
2005	-	-	5.509	-	5.509
2004	45	-	3.560	-	4.621

Sumber : Dinas Peternakan, Kelautan dan Perikanan Kabupaten Karangasem
Source : *Livestock, Oceanic and Fisheries Service of Karangasem Regency*

Tabel / Table 6.5.7
 Produksi Benih Menurut Jenis Ikan dan Jenis Usaha di Kabupaten Karangasem
Production Fish Seed by Kind Fish and Industry at Karangasem Regency
 2008

Jenis Ikan <i>Species</i>	B B I/BBUG		U P R/HSRT	
	Produksi (Ekor) <i>Production</i>	Nilai (000Rp.) <i>Value</i>	Produksi (Ekor) <i>Production</i>	Nilai (000Rp.) <i>Value</i>
(1)	(2)	(3)	(4)	(5)
01. Gurami	-	-	783.300	42.850
02. Karper	68.055	2.893	507.900	26.348
03. Lele	3.130	168	104.000	10.400
04. Nila Merah	62.330	1.598	251.400	9.181
05. Nila/Mujair	-	-	162.100	13.505
06. Tawes	-	-	-	-
07. Udang Galah	-	-	5.520.000	293.000
08. Kol	-	-	54.000	84.000
09. Komet	-	-	15.000	7.500
Jumlah / Total :				
2008	131.515	4.659	7.397.700	486.784
2007	132.030	4.042	11.873.256	836.140
2006	122.000	7.050	7.097.000	330.225
2005	92.500	5.650	6.009.100	279.775
2004	222.650	1.558	8.175.000	324.300

Sumber : Dinas Peternakan, Kelautan dan Perikanan Kabupaten Karangasem
Source : *Livestock, Oceanic and Fisheries Service of Karangasem Regency*

Tabel / Table 6.5.8
Pemanfaatan Areal Budidaya Perairan Umum di Kabupaten Karangasem
2008

Kecamatan District	Kolam Pool		Sawah Paddy Field		Tambak	
	Jumlah Petani <i>Number of Farmers</i>	Luas (Ha) <i>Large (Ha)</i>	Jumlah Petani <i>Number of Farmers</i>	Luas (Ha) <i>Large (Ha)</i>	Jumlah Petani <i>Number of Farmers</i>	Luas (Ha) <i>Large (Ha)</i>
(1)			(2)	(3)	(4)	(5)
01. Rendang	22	0,6	8	3,5	-	-
02. Sidemen	15	0,8	32	5,2	-	-
03. Manggis	15	0,3	-	-	-	-
04. Karangasem	106	16	78	16	-	-
05. Abang	7	0,3	8	2	-	-
06. Bebandem	108	19	55	9,8	-	-
07. Selat	50	3	85	12	-	-
08. Kubu	-	-	-	-	7	13
Jumlah / Total						
2008	323	40,00	266	48,50	7	13,00
2007	309	33,90	266	48,50	10	94,28
2006	311	31,90	266	48,50	-	-
2005	301	26,70	264	46,50	-	-
2004	301	25,70	264	46,50	-	-

Sumber : Dinas Peternakan, Kelautan dan Perikanan Kabupaten Karangasem
Source : *Livestock, Oceanic and Fisheries Service of Karangasem Regency*

Lanjutan Tabel / *Continued Table* 6.5.8

Kecamatan <i>District</i>	Kolam Air Deras <i>Run Water</i> (M ²)	Saluran Irigasi <i>Irrigation</i> (M ²)	Sungai <i>River</i> (Ha)	Rawa (Ha)	Budidaya Laut (Ha)
(1)	(6)	(7)	(8)	(9)	(10)
01. Rendang	-	-	70	-	-
02. Sidemen	-	-	63	-	-
03. Manggis	-	-	30	-	-
04. Karangasem	-	-	125	6	0,63
05. Abang	-	-	40	1	-
06. Bebandem	-	-	58	-	-
07. Selat	-	-	98	-	-
08. Kubu	-	-	0	-	-
Jumlah / Total					
2008	-	-	484,00	7,00	0,63
2007	-	-	484,00	7,00	0,63
2006	-	-	484,00	7,00	-
2005	-	-	479,00	7,00	-
2004	-	-	479,00	7,00	-

Sumber : Dinas Peternakan, Kelautan dan Perikanan Kabupaten Karangasem
Source : *Livestock, Oceanic and Fisheries Service of Karangasem Regency*

Tabel / Table 6.5.9
 Produksi ikan dan Nilainya Menurut Sub Sektor Perikanan
 di Kabupaten Karangasem
*Production of Fish and Value by Fisheries Subsector
 at Karangasem Regency*
 2008


Sub Sektor Perikanan <i>Fisheries Subsector</i>	Produksi <i>Production</i> (Ton)	Nilai <i>Value</i> (000 Rp.)
(1)	(2)	(3)
1. Perikanan Laut <i>Marine Fishery</i>		
1.1 Penangkapan	13.947,60	94.475.126
1.2 Budidaya/Rumput Laut	6,00	12.000
2. Perikanan Darat/Air Tawar <i>Inland Fishery</i>		
2.1 Penangkapan	64,00	651.400
2.2 Budidaya Kolam	74,60	2.100.240
2.3 Budidaya Sawah (Mina Padi)	-	-
2.4 Budidaya Kolam Air Deras	-	-
2.5 Budidaya Saluran Irigasi	-	-
2.6 Budidaya Perairan Umum	-	-
2.7 Budidaya Tambak	131,00	3.930.767
Jumlah / <i>Total</i>		
	2008	14.223,20
	2007	12.502,27
	2006	8.846,90
	2005	8.709,37
	2004	8.017,52

Sumber : Dinas Peternakan, Kelautan dan Perikanan Kabupaten Karangasem
Source : *Livestock, Oceanic and Fisheries Service of Karangasem Regency*

Tabel / Table 6.5.10
Kelompok Nelayan, Petani Ikan dan Pengolahan Hasil Perikanan
di Kabupaten Karangasem
2008

Kecamatan District	Kelompok			
	Nelayan	Petani Ikan	Pengolah	Jumlah Total
(1)	(2)	(3)	(4)	(5)
01. Rendang	-	1	-	1
02. Sidemen	-	2	-	2
03. Manggis	29	-	2	31
04. Karangasem	44	10	11	65
05. Abang	85	-	19	104
06. Bebandem	-	8	-	8
07. Selat	-	3	-	3
08. Kubu	58	7	19	84
Jumlah / Total				
2008	216	31	51	298
2007	196	26	44	266
2006	167	26	27	220
2005	74	24	33	131
2004	74	17	33	124

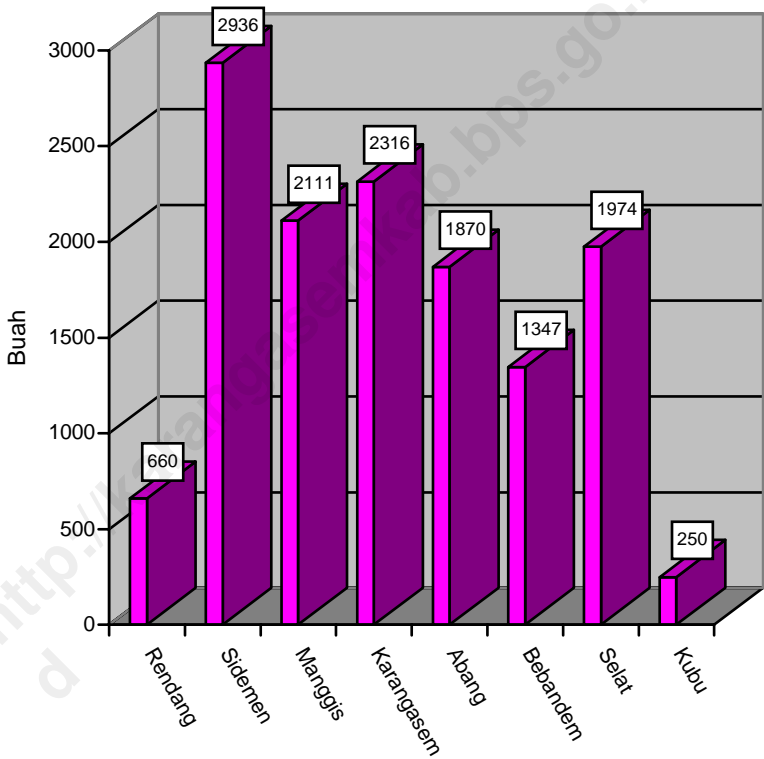
Sumber : Dinas Peternakan, Kelautan dan Perikanan Kabupaten Karangasem
Source : Livestock, Oceanic and Fisheries Service of Karangasem Regency



INDUSTRI ***INDUSTRIES***

- ❖ **INDUSTRI PENGOLAHAN & KERAJINAN / INDUSTRY AND HANDICRAFT MANUFACTURING**
- ❖ **LISTRIK & AIR MINUM / ELECTRICITY AND DRINKING WATER**

Gambar / Figure : 7
Banyaknya Perusahaan/Usaha Industri Kecil per Kecamatan
di Kabupaten Karangasem
Number of Manufacturing/Establishment small Industrial by District
at Karangasem Regency
2008



Tabel / Table 7.1.1
 Banyaknya Perusahaan/Usaha Industri Pengolahan
 Menurut Kecamatan dan Golongan Industri
*Number of Manufacturing/Establishment
 by District and Industry Category*
 2008

Kecamatan <i>District</i>	Besar dan Sedang <i>Large and Medium</i>	Kecil <i>Small</i>	Kerajinan Rumah- tangga <i>Handicraft</i>	Jumlah <i>Total</i>	
(1)	(2)	(3)	(4)	(5)	
01. Rendang	-	660	-	660	
02. Sidemen	-	2.936	-	2.936	
03. Manggis	-	2.111	-	2.111	
04. Karangasem	-	2.316	-	2.316	
05. Abang	-	1.870	-	1.870	
06. Bebandem	-	1.347	-	1.347	
07. Selat	-	1.974	-	1.974	
08. Kubu	-	250	-	250	
Karangasem :					
	2008	-	13.464	-	13.464
	2007	-	13.345	-	13.345
	2006	-	14.302	-	14.302
	2005	-	14.240	-	14.240
	2004	-	14.155	-	14.155

Sumber: Dinas Perindag Kabupaten Karangasem

Source : Industrial and Trade Service of Karangasem Regency

Tabel / Table 7.1.2
 Banyaknya Tenaga Kerja pada Perusahaan/Usaha Industri Pengolahan
 menurut Kecamatan dan Golongan Industri
*Number of Person Engaged in Manufacturing Sector
 by District and Industry Category*
 2008

Kecamatan <i>District</i>	Besar dan Sedang <i>Large and Medium</i>	Kecil <i>Small</i>	Kerajinan Rumah- tangga <i>Handicraft</i>	Jumlah <i>Total</i>	
(1)	(2)	(3)	(4)	(5)	
01. Rendang	-	1.479	-	1.479	
02. Sidemen	-	3.960	-	3.960	
03. Manggis	-	2.565	-	2.565	
04. Karangasem	-	4.847	-	4.847	
05. Abang	-	2.532	-	2.532	
06. Bebandem	-	2.252	-	2.252	
07. Selat	-	3.662	-	3.662	
08. Kubu	-	4.784	-	4.784	
Karangasem :					
	2008	-	26.081	-	26.081
	2007	-	26.001	-	26.001
	2006	-	23.963	-	23.963
	2005	-	26.319	-	26.319
	2004	-	25.912	-	25.912

Sumber: Dinas Perindag Kabupaten Karangasem

Source : Industrial and Trade Service of Karangasem Regency

Tabel / Table 7.1.3
 Banyaknya Perusahaan/Usaha Industri Kecil
 Menurut Kecamatan dan Golongan Industri
*Number of Small Manufacturing/Establishment
 by District and Industry Category*
 2008

Kecamatan <i>District</i>	Industri Kimia <i>Chemistry</i>		Industri Agro (Makanan dan Minuman) <i>Food and Beverage</i>	
	Unit Usaha <i>Unit of Industry</i>	Tenaga Kerja <i>Labor</i>	Unit Usaha <i>Unit of Industry</i>	Tenaga Kerja <i>Labor</i>
(1)	(2)	(3)	(4)	(5)
01. Rendang	116	576	70	103
02. Sidemen	24	48	821	1.543
03. Manggis	34	150	194	271
04. Karangasem	202	949	59	89
05. Abang	73	519	348	589
06. Bebandem	194	826	93	123
07. Selat	16	96	5	8
08. Kubu	34	151	2.026	3.702
Karangasem :				
2008	693	3.315	3.616	6.428
2007	680	3.299	3.616	6.434
2006	598	3.005	4.009	6.629
2005	554	2.744	4.268	7.868
2004	540	2.634	4.261	7.963

Sumber: Dinas Perindag Kabupaten Karangasem

Source : Industrial and Trade Service of Karangasem Regency

Lanjutan Tabel / *Continued Table* 7.1.3

Kecamatan <i>District</i>	Industri Kayu <i>Wood</i>		Industri Anyaman	
	Unit Usaha <i>Unit of Industry</i>	Tenaga Kerja <i>Labor</i>	Unit Usaha <i>Unit of Industry</i>	Tenaga Kerja <i>Labor</i>
(1)	(2)	(3)	(4)	(5)
01. Rendang	218	881	22	46
02. Sidemen	18	89	7	12
03. Manggis	37	237	1.169	2.590
04. Karangasem	88	351	1.735	2.650
05. Abang	64	369	709	824
06. Bebandem	27	103	696	770
07. Selat	36	174	1.368	1.937
08. Kubu	16	69	221	284
Karangasem :				
2008	504	2.273	5.927	9.113
2007	498	2.218	6.082	9.324
2006	460	1.771	6.518	7.759
2005	386	1.966	5.361	7.829
2004	393	2.029	5.473	7.913

Sumber: Dinas Perindag Kabupaten Karangasem

Source : *Industrial and Trade Service of Karangasem Regency*

Lanjutan Tabel / *Continued Table* 7.1.3

Kecamatan <i>District</i>	Industri Komik Lontar		Industri Sapu Lidi	
	Unit Usaha <i>Unit of Industry</i>	Tenaga Kerja <i>Labor</i>	Unit Usaha <i>Unit of Industry</i>	Tenaga Kerja <i>Labor</i>
(1)	(2)	(3)	(4)	(5)
01. Rendang	1	1	-	-
02. Sidemen	69	110	-	-
03. Manggis	20	20	-	-
04. Karangasem	-	-	-	-
05. Abang	-	-	-	-
06. Bebandem	-	-	-	-
07. Selat	-	-	-	-
08. Kubu	-	-	-	-
Karangasem :				
2008	90	131	-	-
2007	90	132	6	31
2006	89	130	6	31
2005	76	76	12	12
2004	77	106	12	12

Sumber: Dinas Perindag Kabupaten Karangasem

Source : *Industrial and Trade Service of Karangasem Regency*

Lanjutan Tabel / *Continued Table* 7.1.3

Kecamatan <i>District</i>	Industri Logam <i>Metallic</i>		Industri Besi	
	Unit Usaha <i>Unit of Industry</i>	Tenaga Kerja <i>Labor</i>	Unit Usaha <i>Unit of Industry</i>	Tenaga Kerja <i>Labor</i>
(1)	(2)	(3)	(4)	(5)
01. Rendang	29	157	45	88
02. Sidemen	24	137	9	19
03. Manggis	5	17	21	44
04. Karangasem	26	162	22	55
05. Abang	8	29	12	24
06. Bebandem	15	47	108	220
07. Selat	6	21	11	23
08. Kubu	19	48	12	24
Karangasem :				
2008	132	618	240	497
2007	123	558	247	546
2006	123	558	247	546
2005	122	667	117	357
2004	120	639	118	353

Sumber: Dinas Perindag Kabupaten Karangasem

Source : *Industrial and Trade Service of Karangasem Regency*

Lanjutan Tabel / *Continued Table* 7.1.3

Kecamatan <i>District</i>	Industri Alat Angkut		Industri Tekstil <i>Textiles</i>	
	Unit Usaha <i>Unit of Industry</i>	Tenaga Kerja <i>Labor</i>	Unit Usaha <i>Unit of Industry</i>	Tenaga Kerja <i>Labor</i>
(1)	(2)	(3)	(4)	(5)
01. Rendang	-	-	25	57
02. Sidemen	-	-	1.429	1.978
03. Manggis	-	-	37	103
04. Karangasem	-	-	134	332
05. Abang	-	-	68	108
06. Bebandem	-	-	118	289
07. Selat	-	-	115	217
08. Kubu	-	-	19	43
Karangasem :				
2008	-	-	1.945	3.127
2007	87	214	1.941	3.132
2006	87	214	2.217	3.068
2005	98	268	2.999	3.753
2004	99	269	2.992	3.736

Sumber: Dinas Perindag Kabupaten Karangasem

Source : *Industrial and Trade Service of Karangasem Regency*

Lanjutan Tabel / *Continued Table* 7.1.3

Kecamatan <i>District</i>	Industri Elektronik		Industri Aneka		Jumlah <i>Total</i>	
	Unit Usaha <i>Unit of Industry</i>	Tenaga Kerja <i>Labor</i>	Unit Usaha <i>Unit of Industry</i>	Tenaga Kerja <i>Labor</i>	Unit Usaha <i>Unit of Industry</i>	Tenaga Kerja <i>Labor</i>
(1)	(2)	(3)	(4)	(5)	(6)	(7)
01. Rendang	-	-	4	18	660	1.479
02. Sidemen	-	-	137	295	2.936	3.960
03. Manggis	-	-	-	-	2.111	2.565
04. Karangasem	-	-	-	-	2.316	4.847
05. Abang	-	-	-	-	1.870	2.532
06. Bebandem	-	-	14	45	1.347	2.252
07. Selat	-	-	-	-	1.974	3.662
08. Kubu	-	-	-	-	250	4.784
Karangasem :						
2008	-	-	155	358	13.464	26.081
2007	5	8	152	327	13.527	26.223
2006	5	8	78	263	14.302	23.963
2005	6	13	64	235	14.240	26.319
2004	6	13	64	245	14.155	25.912

Sumber: Dinas Perindag Kabupaten Karangasem

Source : Industrial and Trade Service of Karangasem Regency

Tabel / Table 7.2.1
 Banyaknya Pelanggan Pemakai dan Nilai Pemakaian Listrik
 menurut Ranting dan Subranting
Number of Customers Electrical Supply by Ranting and Subranting
 2 0 0 8

Ranting/Subranting	Banyaknya Pelanggan <i>Number of Customers</i>	Banyaknya Pemakaian <i>Consumption</i> (Kwh)	Nilai Pemakaian <i>Value of Consumption</i> (000 Rp)
(1)	(2)	(3)	(4)
01. Rendang	5.133	6.933.140	3.722.433
02. Sidemen	4.633	3.865.688	3.206.541
03. Manggis	8.887	15.621.563	9.241.647
04. Karangasem	19.716	23.677.274	14.379.785
05. Abang	6.376	9.656.763	6.435.795
06. Bebandem *)	-	-	-
07. Selat	5.560	5.662.081	3.387.486
08. Kubu	5.419	8.622.425	6.034.533
<hr/>			
Karangasem :			
2008	55.754	74.038.934	46.408.220
2007	54.617	75.410.739	49.672.906
2006	53.271	71.950.284	45.560.615
2005	52.586	68.787.828	44.062.288
2004	50.228	67.112.867	39.724.196

Sumber : PT. PLN (Persero) Ranting Karangasem
Source : *State Electricity Company of Sub Region Karangasem*

Keterangan: *) Kecamatan Bebandem gabung dengan Karangasem
Remarks:

Tabel / Table 7.2.2
 Banyaknya Tenaga Air yang Diproduksi dan Penggunaannya
 Menurut Kecamatan
Water Supply Power Produced, Utilization by District
 2008

(m^3)

Kecamatan <i>District</i>	Tenaga Air yang Diproduksi <i>Produced</i>	Air yang Dijual <i>Consumption</i>	Susut Transmisi Distribusi <i>Losses</i>	
(1)	(2)	(3)	(4)	
01. Rendang	462.859	336.336	126.523	
02. Sidemen	204.291	167.120	37.171	
03. Manggis	904.064	707.299	196.765	
04. Karangasem	2.600.777	1.852.181	748.596	
05. Abang	553.317	454.090	99.227	
06. Bebandem	169.005	116.157	52.848	
07. Selat	384.929	374.954	9.975	
08. Kubu	441.693	384.379	57.314	
Karangasem :				
	2008	5.720.935	4.392.516	1.328.419
	2007	5.452.321	4.040.232	1.139.480
	2006	4.954.694	3.761.084	1.193.610
	2005	5.194.836	3.669.966	1.524.870
	2004	4.817.150	3.383.127	1.434.023

Sumber : PDAM Kabupaten Karangasem


Source : *Drinking Water Regional Enterprises of Karangasem Regency*

Tabel / Table 7.2.3
 Banyaknya Pelanggan Pemakai dan Nilai Pemakaian Air Minum
 Menurut Kecamatan
Number of Customers Water Supply by District
 2008

Kecamatan <i>District</i>	Banyaknya Pelanggan <i>Number of Customers</i>	Banyaknya Pemakaian <i>Consumption</i> (m ³)	Nilai Pemakaian <i>Value of Consumption</i> (Rupiah)
(1)	(2)	(3)	(4)
01. Rendang	2.012	336.336	3.605.404.800
02. Sidemen	1.336	167.120	300.816.000
03. Manggis	3.214	707.299	1.273.138.200
04. Karangasem	8.134	1.852.181	3.332.161.800
05. Abang	1.976	454.090	817.398.000
06. Bebandem	632	116.157	209.622.600
07. Selat	1.118	374.954	381.517.200
08. Kubu	1.367	384.379	691.882.200
Karangasem :			
2008	19.789	4.392.516	10.611.940.800
2007	18.832	4.038.692	7.876.644.010
2006	17.087	3.761.084	6.778.178.200
2005	16.185	3.669.057	5.589.401.250
2004	15.535	3.383.127	4.837.195.550

Sumber : PDAM Kabupaten Karangasem

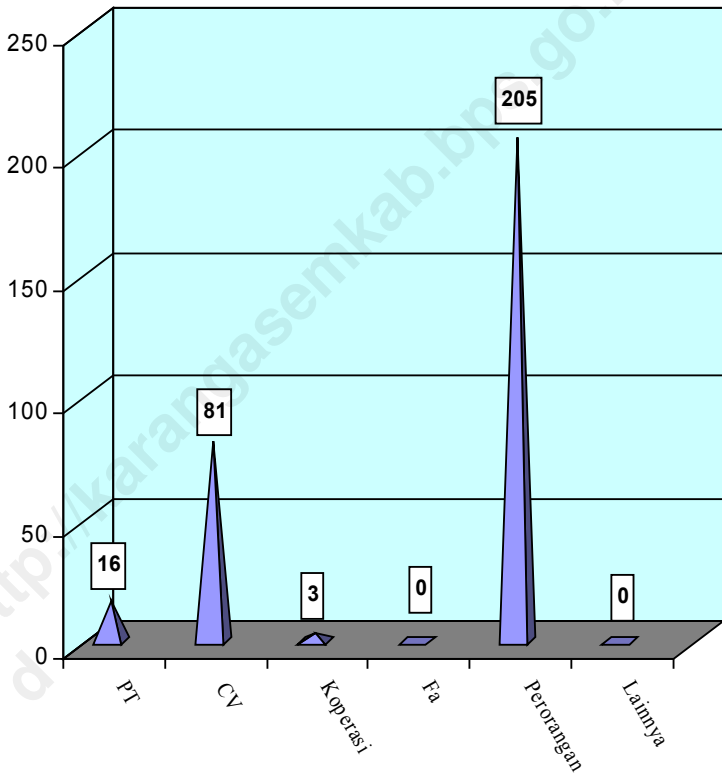
Source : *Drinking Water Regional Enterprises of Karangasem Regency*



PERDAGANGAN

TRADE

Gambar / Figure : 8
 Banyaknya SIUP Perdagangan Barang dan Jasa yang Dikeluarkan Berdasarkan Bentuk Usaha di Kabupaten Karangasem
Number of License of Goods and Service Trade Released Based on Classification at Karangasem Regency
 2 0 0 8



Tabel / Table 8.1.1
 Banyaknya SIUP Perdagangan Barang dan Jasa yang Dikeluarkan
 Menurut Kecamatan
Number of License of Goods and Service Trade Released by District
 2008

Kecamatan <i>District</i>	Golongan Usaha <i>Classification of Industry</i>			Bidang Usaha <i>Kind of Industry</i>	
	Kecil <i>Small</i>	Menengah <i>Medium</i>	Besar <i>Large</i>	Barang <i>Goods</i>	Barang & Jasa <i>Goods & Serv.</i>
(1)	(2)	(3)	(4)	(5)	(6)
01. Rendang	14	-	-	14	-
02. Sidemen	14	-	-	14	-
03. Manggis	15	1	1	15	2
04. Karangasem	155	8	5	155	13
05. Abang	24	3	-	27	-
06. Bebandem	30	2	-	30	2
07. Selat	14	2	-	16	-
08. Kubu	13	4	-	17	-
Karangasem :					
2008	279	20	6	288	17
2007	211	27	25	268	7
2006	365	19	6	369	21
2005	365	19	6	369	21
2004	221	11	3	235	1

Sumber : Dinas Perindag Kabupaten Karangasem


Source : *Industrial and Trade Service of Karangasem Regency*

Tabel / Table 8.1.2
 Banyaknya SIUP Perdagangan Barang dan Jasa yang Dikeluarkan Berdasarkan
 Bentuk Usaha Menurut Kecamatan
*Number of License of Goods and Service Trade Released Based on
 Classification of Industry by District*
 2008

Kecamatan <i>District</i>	Bentuk Usaha / <i>Classification of Industry</i>					
	PT <i>Ltd</i>	CV	Koperasi <i>Coop.</i>	Fa <i>Firm</i>	Perorangan <i>Individual</i>	Lainnya <i>Others</i>
(1)	(2)	(3)	(4)	(5)	(6)	(7)
01. Rendang	-	-	1	-	13	-
02. Sidemen	1	-	-	-	13	-
03. Manggis	3	2	-	-	12	-
04. Karangasem	9	62	2	-	92	-
05. Abang	2	8	-	-	20	-
06. Bebandem	-	4	-	-	28	-
07. Selat	-	1	-	-	15	-
08. Kubu	1	4	-	-	12	-
Karangasem :						
2008	16	81	3	-	205	-
2007	14	75	5	-	180	-
2006	7	72	5	-	282	-
2005	7	72	5	-	282	-
2004	5	48	1	1	150	-

Sumber : Dinas Perindag Kabupaten Karangasem

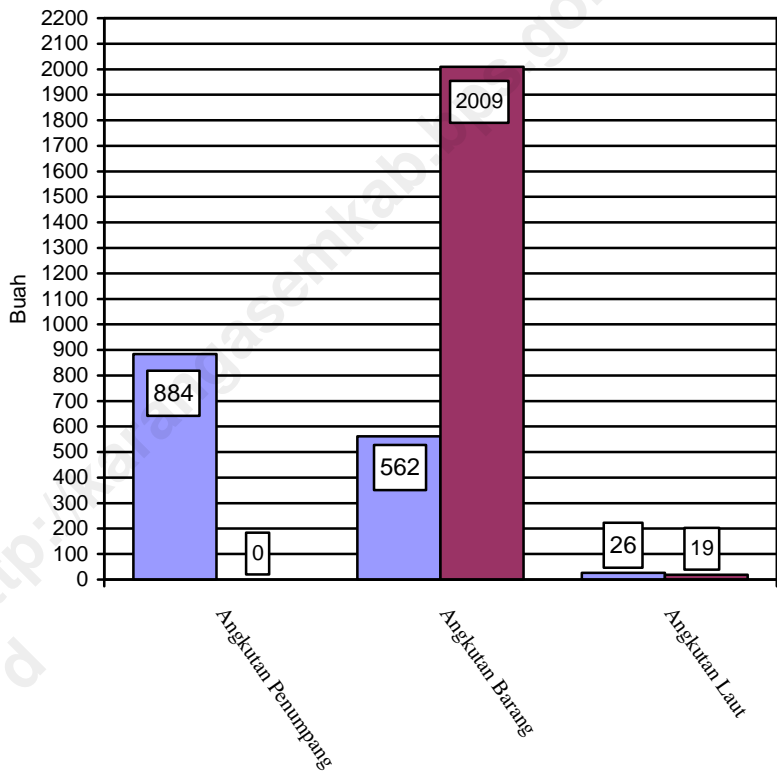
Source : Industrial and Trade Service of Karangasem Regency



ANGKUTAN DAN KOMUNIKASI *TRANSPORT DAN COMMUNICATIONS*

- ❖ **ANGKUTAN DARAT /
LAND TRANSPORT**
- ❖ **ANGKUTAN LAUT /
SEA TRANSPORT**
- ❖ **PARIWISATA /
TOURISM**
- ❖ **POS & TELEKOMUNIKASI /
POST AND
TELECOMMUNICATIONS**

Gambar / Figure : 9
Banyaknya Sarana Angkutan Menurut Jenisnya
di Kabupaten Karangasem
Number of Vehicle Facilities According to Its Kind
at Karangasem Regency
 2 0 0 8



Tabel / Table 9.1.1
 Panjang Jalan Negara, Propinsi dan Kabupaten Menurut Kondisi Jalan
 di Kabupaten Karangasem
*The Length of Central Government, Provincial and Regency Road by Condition
 of Karangasem Regency*
 2008

Kondisi <i>Condition</i>	Panjang Jalan (Km) <i>The Length of Road</i>			Jumlah <i>Total</i>
	Jalan Kabupaten <i>Regency Road</i>	Jalan Propinsi <i>Provincial Road</i>	Jalan Negara <i>Central Government Road</i>	
(1)	(2)	(3)	(4)	(5)
1. JENIS PERMUKAAN				
a. Diaspal / <i>Asphalted</i>	648,090	142,800	77,600	868,490
b. Tidak Dirinci / <i>Not Detail</i>	-	-	-	-
c. Tanah / <i>Land</i>	-	-	-	-
d. Kerikil / <i>Gravel</i>	-	-	-	-
2. KONDISI JALAN				
a. Baik / <i>Good</i>	353,357	142,800	77,600	573,757
b. Sedang / <i>Fair</i>	132,640	-	-	132,640
c. Rusak / <i>Damaged</i>	84,820	-	-	84,820
d. Rusak Berat / <i>Seriously Damaged</i>	77,63	-	-	77,63
Jumlah / Total :				
2008	648,090	142,800	77,600	868,490
2007	649,480	142,800	77,600	869,880
2006	638,730	142,180	77,600	858,510
2005	597,895	142,180	77,600	817,675
2004	572,760	209,890	9,980	792,540

Sumber : Dinas Pekerjaan Umum Kabupaten Karangasem
 Source : Public Work Service of Karangasem Regency

Tabel / Table 9.1.2
 Jenis dan Banyaknya Angkutan Darat Bermotor Wajib Uji
 di Kabupaten Karangasem
*Kind and Number of Motorized Land Transportation of Must Examined
 at Karangasem Regency*
 2008

Jenis Angkutan <i>Kind of Transportation</i>	Banyaknya Angkutan <i>Number of Transportation</i>			Jumlah (Buah) <i>Total</i>	
	Dinas (Buah) <i>Service</i>	Umum (Buah) <i>Public</i>	Bukan Umum (Buah) <i>Private</i>		
(1)	(2)	(3)	(4)	(5)	
01. Bus	-	30	-	30	
02. Micro Bus	-	73	-	73	
03. Station Suburband	-	118	-	118	
04. Mini Truck/Tangki	-	8	8	16	
05. Truck	-	542	495	1.037	
06. Pick Up	-	12	1.506	1.518	
07. Microlet	-	660	-	660	
08. Sedan	-	-	-	-	
09. Jeep	-	3	-	3	
Jumlah / <i>Total</i> :					
	2008	-	1.446	2.009	3.455
	2007	-	2.902	512	3.414
	2006	18	1.180	1.943	3.141
	2005	18	1.151	2.182	3.351
	2004	96	955	3.831	4.882

Sumber : Dinas Perhubungan Kabupaten Karangasem
 Source : *Communication Service of Karangasem Regency*

Tabel / Table 9.1.3
 Jenis dan Banyaknya Angkutan Darat Bermotor dan Tidak Bermotor
 di Kabupaten Karangasem
*Kind and Number of Motorized and Not Motorized Land Transportation
 at Karangasem Regency*
 2008

Jenis Angkutan <i>Kind of Transportation</i>	Banyaknya Angkutan <i>Number of Transportation</i>			Jumlah (Buah) <i>Total</i>	
	Dinas (Buah) <i>Service</i>	Umum (Buah) <i>Public</i>	Bukan Umum (Buah) <i>Private</i>		
(1)	(2)	(3)	(4)	(5)	
01. Bus	-	20	-	20	
02. Micro Bus	3	109	22	134	
03. Mini Bus / Mikrolet	151	577	1.926	2.654	
04. Truck	17	662	371	1.050	
05. Pick Up	21	12	1.808	1.841	
06. Sedan	2	-	236	238	
07. Jeep	3	-	413	416	
08. Sepeda Motor	721	-	54.975	55.696	
09. Cikar / Grobak	-	-	-	-	
Jumlah / Total :					
	2008	918	1.380	59.751	62.049
	2007	772	1.329	53.278	55.379
	2006	650	1.276	49.743	51.669
	2005	574	1.126	45.966	47.666
	2004	507	1.044	39.553	41.104

Sumber : Dinas Pendapatan Propinsi Bali Kabupaten Karangasem
Source : Bali Provincial Revenue Office in Karangasem Regency

Tabel / Table 9.1.4
 Banyaknya Sarana Angkutan Menurut Jenisnya Yang Ada
 di Kabupaten Karangasem
Number of Vehicle Facilities According to Its Kind in Karangasem Regency
 2008

Jenis Angkutan <i>Kind of Vehicle</i>	Umum <i>Public</i>	Tidak Umum <i>Private</i>	Jumlah <i>Total</i>	
(1)	(2)	(3)	(4)	
01. Angkutan Penumpang <i>Passenger Car</i>	884	-	884	
02. Angkutan Barang <i>Loading Car</i>	562	2.009	2.571	
03. Angkutan Laut <i>Ocean Vehicle</i>	26	19	45	
Jumlah / <i>Total</i> :				
	2008	1.472	2.028	3.500
	2007	2.928	531	3.459
	2006	1.152	4.365	5.517
	2005	1.172	4.004	5.176
	2004	1.007	3.927	4.934

Sumber : Dinas Perhubungan Kabupaten Karangasem
 Source : *Communication Service of Karangasem Regency*

Tabel / Table 9.1.5
 Banyaknya Pengeluaran SIM Menurut Jenisnya per Bulan
 di Kabupaten Karangasem
Number of Drive Licency by Kind in Karangasem Regency
 2008

Bulan Month	A		B I		B II		C		Jumlah Total
	Biasa Custom	Umum Public	Biasa Custom	Umum Public	Biasa Custom	Umum Public	Biasa Custom	Khusus	
(1)	(2)	(3)	(4)	(5)	(6)	(7)	(8)	9	(10)
01. January	236	-	23	77	-	-	1.453	-	1.789
02. Pebruary	179	-	25	34	-	-	938	-	1.176
03. March	170	-	17	51	-	-	1.041	-	1.279
04. April	205	1	29	60	-	-	1.172	-	1.467
05. May	183	-	27	35	-	1	1.099	-	1.345
06. June	208	3	3	40	-	-	1.232	-	1.486
07. July	239	1	11	35	-	-	1.306	-	1.592
08. August	172	2	7	40	-	-	1.010	-	1.231
09. September	212	5	6	36	-	-	1.269	-	1.528
10. October	196	3	9	34	-	-	1.152	-	1.394
11. November	192	3	2	19	-	-	1.111	-	1.327
12. December	300	3	5	64	1	-	1.490	-	1.863
Jumlah / Total :									
2008	2.492	21	164	525	1	1	14.276	-	17.480
2007	1.900	-	379	391	-	-	12.086	-	14.757
2006	1.755	2	72	344	-	-	10.276	-	12.450
2005	2.362	-	-	196	-	-	10.842	-	13.400
2004	2.132	4	1	44	-	-	9.253	-	11.501

Sumber : Kepolisian Resort Karangasem
 Source : Resort Police Office of Karangasem

Tabel / Table 9.1.6
 Banyaknya Pelanggaran Lalu Lintas per Bulan di Kabupaten Karangasem
Number of Traffic Violation Monthly in Karangasem Regency
 2008

Bulan Month	Tilang Traffic Offence	Non Tilang Non Traffic Offence	Denda (Rp.)
(1)	(2)	(3)	(4)
01. January	283	-	3.328.000
02. Pebruary	458	-	7.194.000
03. March	545	-	7.358.000
04. April	411	-	11.613.000
05. May	159	-	5.852.000
06. June	326	-	6.245.000
07. July	417	-	8.726.000
08. August	380	-	13.953.000
09. September	584	-	14.908.000
10. October	401	-	9.418.000
11. November	500	-	14.308.000
12. December	382	-	7.272.000
Jumlah / Total :			
2008	4.846	-	110.157.000
2007	2.789	-	39.709.000
2006	2.055	-	27.248.000
2005	2.349	-	31.201.000
2004	3.345	-	31.626.000

Sumber : Kepolisian Resort Karangasem

Source : Resort Police Office of Karangasem

Tabel / Table 9.1.7
 Banyaknya Kecelakaan Lalu Lintas Serta Kerugian Material per Bulan
 di Kabupaten Karangasem
*Number of Traffic Accident and the Lost of Material
 in Karangasem Regency
 2008*

Bulan Month	Banyaknya Kecelakaan Number of Accident	Akibat Kecelakaan Because of Accident			Kerugian Material Lost of Material (000 Rp.)
		Mati Death	Luka Berat Seriously Injured	Luka Ringan Slightly Injured	
(1)	(2)	(3)	(4)	(5)	(6)
01. January	15	5	15	19	25.300.000
02. Pebruary	12	5	9	11	11.550.000.
03. March	10	3	7	3	5.650.000
04. April	14	4	10	8	13.600.000
05. May	12	6	9	5	18.200.000
06. June	7	3	7	5	6.900.000
07. July	5	2	5	2	6.000.000
08. August	5	2	7	4	2.600.000
09. September	4	2	1	4	2.100.000
10. October	11	5	8	8	25.900.000
11. November	7	6	2	1	21.250.000
12. December	6	3	2	2	10.600.000
Jumlah / Total :					
2008	108	46	82	72	145.100.000
2007	108	55	86	113	355.450
2006	111	48	70	102	147.885
2005	63	34	29	64	101.085
2004	55	48	19	36	80.650

Sumber : Kepolisian Resort Karangasem

Source : Resort Police Office of Karangasem

Tabel / Table 9.2.1
 Arus Kunjungan Kapal Laut pada Pelabuhan Laut Padangbai
 menurut Jenis Pelayaran Setiap Bulan
Number of Ship Visit at Padangbai Port by Type of Lines Each Month
 2008

Bulan <i>Month</i>	Samudera <i>Ocean</i>	Nusantara <i>Intersulair</i>	Lokal <i>Local</i>	Khusus <i>Special</i>
(1)	(2)	(3)	(4)	(5)
01. Januari / <i>January</i>	-	-	552	262
02. Pebruari / <i>February</i>	2	-	465	212
03. Maret / <i>March</i>	1	-	518	289
04. April / <i>April</i>	-	-	533	318
05. Mei / <i>May</i>	-	-	537	311
06. Juni / <i>June</i>	-	-	542	250
07. Juli / <i>July</i>	-	-	555	354
08. Agustus / <i>August</i>	-	-	536	452
09. September / <i>September</i>	-	-	538	449
10. Oktober / <i>October</i>	1	-	544	452
11. Nopember / <i>November</i>	1	-	497	251
12. Desember / <i>December</i>	1	-	512	204
Jumlah / Total :				
2008	6	-	6.329	3.804
2007	11	-	3.329	-
2006	7	-	134.245	-
2005	-	-	116.335	-
2004	3	-	2.254	-

Sumber : Dinas Perhubungan Kabupaten Karangasem

Source : *Communication Service of Karangasem Regency*

Lanjutan Tabel / *Continued Table* 9.2.1

Bulan <i>Month</i>	Perintis <i>Pioneer</i>	Rakyat <i>Sailing Craft</i>	Lainnya <i>Others</i>	Jumlah <i>Total</i>	
(1)	(6)	(7)	(8)	(9)	
01. Januari / <i>January</i>	155	-	78	1.047	
02. Pebruari / <i>February</i>	96	-	49	824	
03. Maret / <i>March</i>	174	-	73	1.055	
04. April / <i>April</i>	153	-	68	1.072	
05. Mei / <i>May</i>	226	-	89	1.163	
06. Juni / <i>June</i>	245	-	88	1.125	
07. Juli / <i>July</i>	129	-	114	1.152	
08. Agustus / <i>August</i>	156	-	146	1.290	
09. September / <i>September</i>	142	-	119	1.248	
10. Oktober / <i>October</i>	156	-	104	1.257	
11. Nopember / <i>November</i>	139	-	146	1.034	
12. Desember / <i>December</i>	315	-	125	1.157	
Jumlah / Total :					
	2008	2.086	-	1.199	13.324
	2007	-	-	4.358	7.698
	2006	-	-	-	134.252
	2005	-	-	-	116.335
	2004	-	-	-	2.257

Sumber : Dinas Perhubungan Kabupaten Karangasem

Source : *Communication Service of Karangasem Regency*

Tabel / Table 9.2.2
 Arus Penumpang Kapal Laut pada Pelabuhan Laut Padangbai Setiap Bulan
Number of Passengers Embarked and Disembarked at Padangbai Port
 Each Month
 2008

Bulan <i>Month</i>	Padangbai - Lembar		Padangbai – Nusa Penida		
	Naik <i>Embarked</i>	Turun <i>Dis-embarked</i>	Naik <i>Embarked</i>	Turun <i>Dis-Embarked</i>	
(1)	(2)	(3)	(4)	(5)	
01. Januari / <i>January</i>	48.499	46.514	4.907	4.544	
02. Pebruari / <i>February</i>	38.102	33.378	4.130	3.707	
03. Maret / <i>March</i>	51.609	42.437	4.530	3.737	
04. April / <i>April</i>	46.291	42.301	4.242	3.653	
05. Mei / <i>May</i>	51.424	44.774	5.067	4.309	
06. Juni / <i>June</i>	56.099	49.485	5.193	4.529	
07. Juli / <i>July</i>	66.183	58.240	6.093	5.093	
08. Agustus / <i>August</i>	65.089	56.556	5.550	4.776	
09. September / <i>September</i>	68.939	52.545	5.454	2.681	
10. Oktober / <i>October</i>	67.159	72.544	4.961	4.527	
11. Nopember / <i>November</i>	51.592	47.065	3.669	3.177	
12. Desember / <i>December</i>	58.036	51.005	570	551	
Jumlah / <i>Total</i> :					
	2008	669.022	596.844	54.366	45.284
	2007	619.392	545.141	104.740	75.661
	2006	597.533	538.304	42.554	24.411
	2005	564.536	498.752	46.309	24.320
	2004	457.577	447.117	48.853	32.697

Sumber : Dinas Perhubungan Kabupaten Karangasem

Source : *Communication Service of Karangasem Regency*

Tabel / Table 9.2.3
 Volume Bongkar Muat Barang dan Kendaraan
 di Pelabuhan Laut Padangbai per Bulan
*Cargo Loaded/Unloaded and Car
 at Padangbai Port Each Month*
 2008

Bulan Month	Barang / Cargo (Ton)		Kendaraan Roda 4 dan 2 Car and Motor Sicle (Buah)		
	Bongkar Unloaded	Muat Loaded	Bongkar Unloaded	Muat Loaded	
(1)	(2)	(3)	(4)	(5)	
01. Januari / January	45.577	55.693	15.298	17.385	
02. Pebruari / February	36.578	53.402	12.045	13.673	
03. Maret / March	42.442	52.503	16.685	18.537	
04. April / April	46.810	58.251	15.399	16.588	
05. Mei / May	54.888	62.450	15.525	18.237	
06. Juni / June	58.557	67.256	16.537	18.988	
07. Juli / July	59.017	63.531	18.419	21.031	
08. Agustus / August	61.178	66.808	18.835	21.503	
09. September / September	61.735	66.768	17.385	22.587	
10. Oktober / October	58.289	52.301	22.514	21.189	
11. Nopember / November	58.306	60.895	15.215	18.096	
12. Desember / December	54.669	62.765	16.872	19.477	
Jumlah / Total :					
	2008	638.046	722.623	200.729	227.291
	2007	554.008	680.898	183.073	205.144
	2006	528.401	550.333	157.666	175.486
	2005	448.570	479.027	155.211	175.668
	2004	350.375	371.501	147.841	165.755

Sumber : Dinas Perhubungan Kabupaten Karangasem

Source : Communication Service of Karangasem Regency

Tabel / Table 9.3.1
 Daftar Nama Obyek Wisata dan Lokasi di Kabupaten Karangasem
The Available List of Tourism Location at Karangasem Regency
 2008

Nama Obyek Wisata <i>Name of Tourism Location</i>	Daya Tarik Wisata <i>Object of Interest</i>	Lokasi <i>Location</i>
(1)	(2)	(3)
01. Bukit Jambul	Wisata Alam	Desa Pesaban, Kec. Rendang
02. Putung	Wisata Alam	Desa Duda Timur, Kec. Selat
03. Iseh	Wisata Alam	Desa Sidemen, Kec. Sidemen
04. Sibetan	Wisata Alam	Desa Sibetan, Kec. Bebandem
05. Puri Agung Karangasem	Wisata Budaya	Kelurahan Karangasem, Kecamatan Karangasem
06. Taman Sukasada, Ujung	Wisata Budaya	Ujung, Desa Tumbu, Kecamatan Karangasem
07. Taman Tirtagangga	Wisata Budaya	Desa Ababi, Kec. Abang
08. Tenganan	Wisata Budaya	Desa Tenganan, Kec. Manggis
09. Candidasa	Wisata Budaya	Desa Bugbug, Kec. Karangasem
10. Besakih	Wisata Budaya	Desa Besakih, Kec. Rendang
11. Kebun Salak Sibetan	Wisata Agro	Desa Sibetan, Kec. Bebandem
12. Padangbai	Wisata Tirta	Desa Padangbai, Kec. Manggis
13. Jemeluk	Wisata Tirta	Desa Purwakerti, Kec. Abang
14. Tulamben	Wisata Tirta	Desa Tulamben, Kec. Kubu
15. Sungai Telaga Waja	Wisata Tirta	Desa Rendang, Kec. Rendang

Sumber : Dinas Kebudayaan dan Pariwisata Kabupaten Karangasem
 Source : *Karangasem Regency Culture and Tourism Office*

Tabel / Table 9.3.2
 Banyaknya Wisatawan Asing dan Dalam Negeri yang berkunjung ke Obyek
 Wisata di Karangasem per Bulan
*Number of Foreign and Domestic Tourists of Staying
 at Karangasem By Month
 2008*

Bulan Month	Asing Foreign Tourist	Dalam Negeri Domestic Tourist	Jumlah Total	
(1)	(2)	(3)	(4)	
01. Januari / January	10.166	5.994	16.160	
02. Pebruari / February	10.278	2.269	12.547	
03. Maret / March	10.205	2.936	13.141	
04. April / April	12.242	2.504	14.746	
05. Mei / May	13.956	5.576	19.532	
06. Juni / June	13.230	18.152	31.382	
07. Juli / July	16.286	7.352	23.634	
08. Agustus / August	22.098	12.030	34.128	
09. September / September	18.992	6.363	25.355	
10. Oktober / October	18.505	8.619	27.124	
11. Nopember / November	9.297	7.747	17.044	
12. Desember / December	8.509	6.400	14.909	
Jumlah / Total :				
	2008	163.764	85.942	249.706
	2007	146.512	43.920	190.432
	2006	125.236	44.385	169.621
	2005	99.063	52.415	151.478
	2004	100.053	39.375	139.428

Sumber : Dinas Kebudayaan dan Pariwisata Kabupaten Karangasem
 Source : Karangasem Regency Culture and Tourism Office

Tabel / Table 9.3.3
 Banyaknya Sarana Akomodasi, Kapasitas Kamar, Tempat Tidur
 dan Tenaga Kerja per Kecamatan
*Number of Acomodation Facilities, Room Capacities, Bed
 and Workers by District*
 2 0 0 8

Kecamatan <i>District</i>	Berbintang <i>Classified</i>	Non Bintang <i>Non Classified</i>	Kamar <i>Room</i>	Tempat Tidur <i>Bed</i>
(1)	(2)	(3)	(4)	(5)
01. Rendang	-	2	10	18
02. Sidemen	-	20	75	130
03. Manggis	4	58	861	1.281
04. Karangasem	1	49	647	1.050
05. Abang	-	74	481	783
06. Bebandem	-	1	2	3
07. Selat	-	8	43	61
08. Kubu	1	18	214	324
Karangasem :				
2008	6	230	2.333	3.650
2007	6	208	2.176	3.145
2006	7	178	1.974	2.255
2005	7	185	2.056	2.500
2004	7	190	2.003	2.101

Sumber : Dinas Kebudayaan dan Pariwisata Kabupaten Karangasem

Source : Karangasem Regency Culture and Tourism Office

Tabel / Table 9.4.1
 Banyaknya Fasilitas Fisik Pelayanan PT. POS Indonesia per Kecamatan
 di Kabupaten Karangasem
*Number of Facilities and Infrastructures of Indonesia Post, Ltd by District
 In Karangasem Regency
 2008*

Kecamatan <i>District</i>	Kantor Pos <i>Post Office</i>	Kantor Pos Pembantu <i>Sub Post Office</i>	Agent Pos <i>Post Agent</i>	Agen Pos Desa Rural <i>Post Agent</i>	Depot BPM	PKK	PKD
(1)	(2)	(3)	(4)	(5)	(6)	(7)	(8)
01. Rendang	1	-	1	-	-	-	-
02. Sidemen	-	-	-	-	-	-	-
03. Manggis	2	1	-	-	-	-	-
04. Karangasem	1	-	3	-	-	-	2
05. Abang	1	-	2	-	-	-	-
06. Bebandem	1	-	-	-	-	-	-
07. Selat	1	-	-	-	-	-	-
08. Kubu	1	-	-	-	-	-	-
Karangasem :							
2008	8	1	6	-	-	-	2
2007	8	1	1	1	13	1	2
2006	8	1	1	1	13	1	2
2005	8	1	1	1	13	1	2
2004	7	1	1	-	8	1	1

Sumber : PT. Pos Indonesia Kabupaten Karangasem

Source : *Indonesia Post, Ltd. of Karangasem Regency*

Tabel / Table 9.4.2
 Banyaknya Surat Yang Dikirim dari Wilayah Kabupaten Karangasem
Number of Post Letters that was Sent from Karangasem Regency
 2008

Jenis Surat <i>Kind of Letter</i>	Satuan <i>Unit</i>	Tujuan <i>Purpose</i>		Jumlah <i>Total</i>
		Dalam Negeri <i>Domestic</i>	Luar Negeri <i>International</i>	
(1)	(2)	(3)	(4)	(5)
1. SURAT POS BIASA / <i>ORDINARY</i>				
a. Surat Pos Biasa / Udara <i>Post Letter / Air Mail</i>	Buah	72.573	-	72.573
b. Surat Pos Dinas Bebas Porto <i>Service Mail</i>	Buah	-	-	-
2. SURAT POS KILAT <i>EXPRESS MAIL</i>	Buah	50.236	-	50.236
3. SURAT KILAT KHUSUS <i>EXPRESS MAIL SERVICE</i>	Buah	18.213	-	18.213
4. SURAT TERCATAT TERDAFTAR <i>REGISTERED MAIL</i>	Buah	7.214	537	7751
Jumlah / Total :				
	2008	148.236	537	148.773
	2007	139.587	26.548	166.135
	2006	-	-	-
	2005	-	-	-
	2004	149.650	58.045	207.695

Sumber : PT. Pos Indonesia Kabupaten Karangasem
 Source : *Indonesia Post, Ltd. of Karangasem Regency*

Tabel / Table 9.4.3
 Banyaknya Surat Yang Diterima Untuk Diserahkan
 di Wilayah Kabupaten Karangasem
Number of Receipt Letters for Surrend at Karangasem Regency
 2008

Jenis Surat <i>Kind of Letter</i>	Satuan <i>Unit</i>	Asal <i>Provided</i>		
		Dalam Negeri <i>Domestic</i>	Luar Negeri <i>Internationa l</i>	Jumlah <i>Total</i>
(1)	(2)	(3)	(4)	(5)
1. SURAT POS BIASA / <i>ORDINARY</i>				
a. Surat Pos Biasa / Udara <i>Post Letter / Air Mail</i>	Buah	151.727	3.756	155.483
b. Surat Pos Dinas Bebas Porto <i>Service Mail</i>	Buah	-	-	-
5. SURAT POS KILAT <i>EXPRESS MAIL</i>	Buah	18.687	1.427	20.114
6. SURAT KILAT KHUSUS <i>EXPRESS MAIL SERVICE</i>	Buah	19.876	476	20.352
7. SURAT TERCATAT TERDAFTAR <i>REGISTERED MAIL</i>	Buah	19.347	2.327	21.674
Jumlah / <i>Total</i> :				
	2008	209.637	7.986	217.623
	2007	203.204	7.792	210.996
	2006	-	-	-
	2005	-	-	-
	2004	115.650	27.856	143.506

Sumber : PT. Pos Indonesia Kabupaten Karangasem
Source : *Indonesia Post, Ltd. of Karangasem Regency*

Tabel / Table 9.4.4
 Banyaknya Pelanggan Telepon Menurut Jenis Pemakai Dirinci per Kecamatan
 di Kabupaten Karangasem
*Number of Costummers Telephone by Kind and District
 at Karangasem Regency.*
 2 0 0 8

Kecamatan <i>District</i>	Jenis Pemakai / Copstumers				Jumlah <i>Total</i>
	Peru- sahaan	Rumah Tangga/ Kantor	Telepon Umum (Koin)	Telepon Umum (Kartu)	
	<i>Com- pany</i>	<i>House Hold/ Government</i>	<i>Coin Te- lephone</i>	<i>Card Te- lephone</i>	
(1)	(2)	(3)	(4)	(5)	(6)
01. Rendang	-	47	9	2	58
02. Sidemen	-	45	-	-	45
03. Manggis	351	809	3	-	1.163
04. Karangasem	563	1.718	-	-	2.281
05. Abang	181	-	-	-	181
06. Bebandem	109	113	1	-	223
07. Selat	-	52	-	-	52
08. Kubu	105	-	-	-	105
Karangasem :					
2008	1.309	2.784	13	2	4.108
2007	1.140	2.523	16	-	3.679
2006	1.624	2.644	19	-	4.287
2005	1.572	1.996	22	-	3.596
2004	1.563	1.993	47	-	3.603

Sumber : PT. (Persero) Telkom Cabang Karangasem


Source : *Indonesia Telecommunication, Ltd. of Karangasem Regency*

Tabel / Table 9.4.5
 Banyaknya Telegram Yang Dikirim dan Diterima per Bulan
 di Kabupaten Karangasem
*Number of Sent and Accepted Telegrams Monthly
 in Karangasem Regency
 2008*

Bulan <i>Month</i>	Jumlah Telegram (Lembar) <i>Number of Telegram (Pcs)</i>	
	Kirim <i>Sent</i>	Terima <i>Accepted</i>
(1)	(2)	(3)
01. Januari / <i>January</i>	-	-
02. Pebruari / <i>February</i>	-	-
03. Maret / <i>March</i>	-	-
04. April / <i>April</i>	-	-
05. Mei / <i>May</i>	-	-
06. Juni / <i>June</i>	-	-
07. Juli / <i>July</i>	-	-
08. Agustus / <i>August</i>	-	-
09. September / <i>September</i>	-	-
10. Oktober / <i>October</i>	-	-
11. Nopember / <i>November</i>	-	-
12. Desember / <i>December</i>	-	-
Jumlah / <i>Total</i> :		
	2008	-
	2007	-
	2006	-
	2005	-
	2004	-

Sumber : PT. (Persero) Telkom Cabang Karangasem

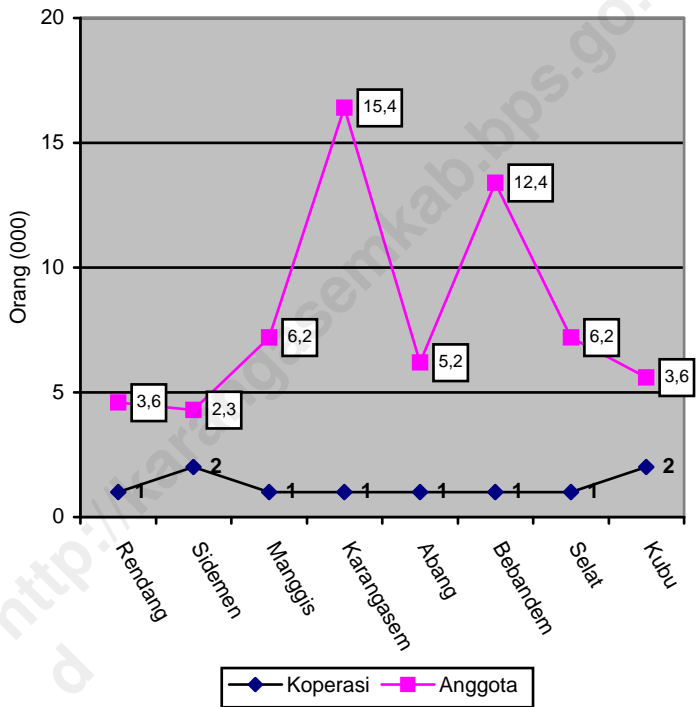
Source : *Indonesia Telecommunication, Ltd. of Karangasem Regency*



KEUANGAN DAN HARGA-HARGA *PUBLIC FINANCE AND PRICES*

- ❖ **KEUANGAN PEMERINTAH DAERAH / FINANCE OF THE REGIONAL GOVERNMENT**
- ❖ **PERBANKAN / BANKING**
- ❖ **KOPERASI / COOPERATIVE**
- ❖ **HARGA-HARGA / PRICES**

Gambar / Figure : 10
Jumlah Koperasi Unit Desa (KUD) dan Anggota per Kecamatan
di Kabupaten Karangasem
Number of Village Unit Cooperative and Member by District
at Karangasem Regency
 2 0 0 8



Tabel / Table 10.1.1
 Realisasi Penerimaan Daerah Otonom Karangasem Tahun Anggaran
Actual Revenues of Karangasem Autonomous Region in Fiscal Year
 2008

Jenis Penerimaan <i>Kind of Revenues</i>	Jumlah (Rp.) <i>Total (in Rupiahs)</i>
(1)	(2)
I. Pendapatan <i>Revenue</i>	
1. Pendapatan Asli Daerah <i>Lokal Government Original Receipt</i>	43.005.826.519,06
1.1 Pajak Daerah <i>Local Tax Receipt</i>	23.288.118.936,20
1.2 Retribusi Daerah <i>Retribution Receipt</i>	6.743.202.270,56
1.3 Bagian Laba Badan Usaha Milik Daerah dan Hasil Pengelolaan Kekayaan Daerah yang Dipisahkan <i>Local Government Corporate Profit</i>	5.307.755.442,73
1.4 Lain - Lain PAD yang Sah <i>Other Local Government Original Receipt</i>	7.666.749.869,57

Lanjutan Tabel / *Continued Table* 10.1.1

Jenis Penerimaan <i>Kind of Revenues</i>	Jumlah (Rp.) <i>Total (in Rupiahs)</i>
(1)	(2)
2. Dana Perimbangan <i>Balance Budget</i>	517.439.987.598,00
2.1 Bagi Hasil Pajak <i>Tax Share</i>	24.575.413.637,00
2.2 Bagi Hasil Sumber Daya Alam <i>Non Tax Share</i>	163.213.161,00
2.3 Dana Alokasi Umum (DAU) <i>General Allocation Funds</i>	349.814.538.000,00
2.4 Dana Alokasi Khusus (DAK) <i>Special Allocation Funds</i>	55.832.000.000,00
2.5 Dana Penyesuaian <i>Accorded Funds</i>	54.455.265.800,00
2.6 Dana Perimbangan dari Pemerintah Provinsi : <i>Balance Funds from Province :</i>	32.599.557.000,00
2.6.1 Bagi Hasil Pajak <i>Tax Share</i>	32.599.557.000,00
2.6.2 Bagi Hasil Lainnya <i>Other Tax</i>	0

Lanjutan Tabel / *Continued Table* 10.1.1

	Jenis Penerimaan <i>Kind of Revenues</i>	Jumlah (Rp.) <i>Total (in Rupiahs)</i>
	(1)	(2)
3	Lain-Lain Pendapatan yang Sah <i>The Other Receipt</i>	51.680.898.455,68
3.1	Pendapatan Lainnya <i>The Other Receiptt</i>	51.680.898.455,68
	Jumlah / <i>Total</i> :	
		2008 612.126.712.572,74
		2007 535.210.808.726,40
		2006 395.961.738.998,00
		2005 283.202.089.998,00
		2004 253.273.148.393,00

Sumber : Bagian Pengelolaan Keuangan Daerah Kabupaten Karangasem

Source : *Financial Division of Karangasem Regency Secretariat*

Tabel / Table 10.1.2
 Realisasi Pengeluaran Daerah Otonom Karangasem Tahun Anggaran
Actual Expenditure of Karangasem Autonomous Region in Fiscal Year
 2008

Jenis Pengeluaran <i>Kind of Expenditure</i>	Jumlah (Rp.) <i>Total (in Rupiahs)</i>
(1)	(2)
II. Belanja <i>Expenditure</i>	
1. Belanja Operasi	420.836.756.965,35
1.1 Belanja Pegawai	321.581.385.757,71
1.2 Belanja Barang	78.025.756.913,00
1.3 Bunga	191.529.792,64
1.4 Bantuan Sosial	16.124.621.502,00
1.5 Hibah	4.913.463.000,00
2. Belanja Modal	152.441.335.243,00
2.1 Belanja Tanah	2.400.133.000,00
2.2 Belanja Peralatan dan Mesin	28.824.396.540,00
2.3 Belanja Gedung dan Bangunan	42.001.691.155,00
2.4 Belanja Jalan, Irigasi dan Jaringan	72.681.928.198,00
2.5 Belanja Aset Tetap Lainnya	6.533.186.350,00
3. Belanja Tak Terduga	293.901.020,00
3.1 Belanja Tak Terduga	293.901.020,00
4. Transfer / Bagi Hasil ke Desa	29.431.964.405,00
4.1 Bagi Hasil Pajak	1.616.220.000,00
4.2 Bagi Hasil Retribusi	2.578.217.334,00
4.3 Bagi Hasil Pendapatan Lainnya	25.237.527.071,00
Surplus / Defisit	9.122.754.939,39

Lanjutan Tabel / *Continued Table* 10.1.2

Jenis Pengeluaran <i>Kind of Expenditure</i>	Jumlah (Rp.) <i>Total (in Rupiahs)</i>
(1)	
III. Pembiayaan	
1. Penerimaan Pembiayaan	101.039.705.084,50
1.1 Penggunaan SILPA	87.192.837.082,71
1.2 Pencairan Dana Cadangan	13.846.868.001,79
2. Pengeluaran Pembiayaan	6.140.190.312,31
2.1 Penyertaan Modal Pemerintah Daerah	1.000.000.000,00
2.2 Pembayaran Pokok Pinjaman Dalam Negeri – Pemerintah Pusat	130.872.917,40
2.3 Pembayaran Pokok pinjaman dalam Negeri Lainnya	3.009.317.394,91
2.4 Pembentukan Dana Cadangan	2.000.000.000,00
Pembiayaan Neto	94.899.514.772,19
Sisa Lebih Pembiayaan Anggaran	104.022.269.711,58

Sumber : Bagian Pengelolaan Keuangan Daerah Kabupaten Karangasem

Source : *Financial Division of Karangasem Regency Secretariat*

Tabel / Table 10.2.1

Jumlah Penabung dan Tabungan di BPD Bali Cabang Karangasem per Bulan
*Number of Saving and Costumers by Bali District Development Bank
 (BPD Bali) of Karangasem Regency Monthly
 2 0 0 8*

B u l a n <i>Month</i>	Deposito <i>Deposits</i>		Giro <i>Giro</i>	
	Nasabah <i>Costumers</i>	Jumlah Tabungan <i>Total Saving (Juta Rp.)</i>	Nasabah <i>Costumers</i>	Jumlah Tabungan <i>Total Saving (Juta Rp.)</i>
(1)	(2)	(3)	(4)	(5)
01. <i>January</i>	560	27.201	459	115.861
02. <i>Pebruary</i>	570	28.545	439	147.638
03. <i>March</i>	571	30.371	433	149.850
04. <i>April</i>	564	29.687	426	148.006
05. <i>May</i>	562	29.645	419	138.785
06. <i>June</i>	563	31.375	423	151.592
07. <i>July</i>	560	30.391	406	141.928
08. <i>August</i>	562	30.812	408	130.817
09. <i>September</i>	557	30.799	408	144.204
10. <i>Oktober</i>	554	30.597	415	161.467
11. <i>November</i>	552	30.346	414	144.986
12. <i>December</i>	529	28.836	409	203.703
Rata-rata / <i>Average</i>	559	29.884	422	148.236

Sumber : BPD Bali Cabang Karangasem

Source : Bali District Development Bank of Karangasem Regency Office

Lanjutan Tabel / *Continued Table 10.2.1*

Bulan <i>Month</i>	THT Bali Dwipa <i>Saving Deposits</i>		Tabungan Lain (SIMPEDA dan SIBAPA) <i>Other Saving</i>	
	Nasabah <i>Costumers</i>	Jumlah Tabungan <i>Total Saving</i> (Juta Rp.)	Nasabah <i>Costumers</i>	Jumlah Tabungan <i>Total Saving</i> (Juta Rp.)
(1)	(6)	(7)	(8)	(9)
01. <i>January</i>	43	28	13.559	95.184
02. <i>Pebruary</i>	48	34	13.608	94.332
03. <i>March</i>	51	46	13.537	87.510
04. <i>April</i>	54	56	13.844	102.146
05. <i>May</i>	58	69	14.371	96.840
06. <i>June</i>	62	79	14.692	97.474
07. <i>July</i>	66	92	14.773	100.461
08. <i>August</i>	67	106	14.886	103.332
09. <i>September</i>	67	119	15.029	106.033
10. <i>Oktober</i>	66	119	16.445	111.112
11. <i>November</i>	52	104	16.493	107.521
12. <i>December</i>	53	118	17.816	115.549
Rata-rata / <i>Average</i>	57	81	14.921	101.457

Sumber : BPD Bali Cabang Karangasem

Source : Bali District Development Bank of Karangasem Regency Office

Tabel / Table 10.2.2

Banyaknya Nasabah dan Jumlah Kredit Yang Disalurkan Oleh BPD Bali
Cabang Karangasem Menurut Jenisnya per Bulan

*Number of Costumers and Total Credits're Distributed by Bali District
Development Bank (BPD Bali) of Karangasem Regency Monthly
2 0 0 8*

Bulan Month	PUNDI		KPKM		Kredit Lainnya	
	Nasabah (Orang) Customers (Person)	Kredit (Juta Rp.) Credit (Billion Rupiahs)	Nasabah (Orang) Customers (Person)	Kredit (Juta Juta Rp.) Credit (Billion Rupiahs)	Nasabah (Orang) Customers (Person)	Kredit (Juta Juta Rp.) Credit (Billion Rupiahs)
(1)	(2)	(3)	(4)	(5)	(6)	(7)
01. January	-	-	65	800	6.574	244.806
02. Pebruary	-	-	63	744	6.601	255.589
03. March	-	-	63	712	6.564	258.063
04. April	1	20	61	659	6.575	269.298
05. May	1	19	59	617	6.584	276.705
06. June	1	19	55	551	6.702	296.780
07. July	1	18	81	1.011	6.769	307.760
08. August	1	18	82	1.001	6.826	317.333
09. September	1	17	82	994	6.876	327.772
10. October	8	341	81	945	6.930	337.609
11. November	12	434	81	906	6.983	346.189
12. December	49	2.529	76	820	7.003	347.788
Rata-rata / Average	6	285	71	813	6.749	298.808

Sumber : BPD Bali Cabang Karangasem

Source : Bali District Development Bank of Karangasem Regency Office

Tabel / Table 10.2.3
 Jumlah Penabung dan Tabungan di BRI Cabang Karangasem per Bulan
*Number of Saving and Costumers at Indonesia Republic Bank (BRI)
 of Karangasem Regency Monthly
 2 0 0 8*

B u l a n <i>Month</i>	Deposito <i>Deposits</i>		Giro <i>Giro</i>	
	Nasabah <i>Costumers</i>	Jumlah Tabungan <i>Total Saving (Juta Rp.)</i>	Nasabah <i>Costumers</i>	Jumlah Tabungan <i>Total Saving (Juta Rp.)</i>
(1)	(2)	(3)	(4)	(5)
01. <i>January</i>	540	21.608	132	23.099
02. <i>Pebruary</i>	538	21.587	132	15.590
03. <i>March</i>	544	21.426	130	25.783
04. <i>April</i>	537	20.650	131	27.193
05. <i>May</i>	528	20.573	132	28.350
06. <i>June</i>	527	20.736	150	39.399
07. <i>July</i>	522	20.623	158	27.693
08. <i>August</i>	524	20.585	163	24.856
09. <i>September</i>	513	22.850	163	15.644
10. <i>Oktober</i>	499	22.449	171	23.342
11. <i>November</i>	486	22.171	172	22.339
12. <i>December</i>	487	22.827	173	23.965
Rata-Rata / <i>Average</i>	520	19.793	151	24.771

Sumber : BRI Cabang Karangasem

Source : *Indonesia Republic Bank of Karangasem Regency*

Lanjutan Tabel / *Continued Table 10.2.3*

Bulan <i>Month</i>	Tabungan Britama <i>Saving Deposits</i>		Tabungan Lain <i>Other Saving</i>	
	Nasabah <i>Costumers</i>	Jumlah Tabungan <i>Total Saving</i> (Juta Rp.)	Nasabah <i>Costumers</i>	Jumlah Tabungan <i>Total Saving</i> (Juta Rp.)
(1)	(6)	(7)	(8)	(9)
01. <i>January</i>	6.046	47.950	65	230.612
02. <i>Pebruary</i>	6.049	48.627	65	232.712
03. <i>March</i>	6.322	46.961	69	249.242
04. <i>April</i>	6.376	46.029	73	238.872
05. <i>May</i>	6.391	48.282	74	253.092
06. <i>June</i>	6.305	52.133	76	318.292
07. <i>July</i>	6.309	50.931	77	324.478
08. <i>August</i>	6.829	49.919	78	277.355
09. <i>September</i>	6.334	52.052	77	309.933
10. <i>Oktober</i>	6.366	58.362	81	396.143
11. <i>November</i>	6.427	60.851	82	333.693
12. <i>December</i>	6.437	61.891	83	335.964
Rata-rata / <i>Average</i>	6.304	51.999	75	291.699

Sumber : BRI Cabang Karangasem

Source : Indonesia Republic Bank of Karangasem Regency

Tabel / Table 10.2.4
 Banyaknya Nasabah dan Jumlah Kredit Yang Disalurkan Oleh BRI
 Cabang Karangasem Menurut Jenisnya per Bulan
*Number of Costumers and Total Credits 're Distributed by
 Indonesia Republic Bank (BRI) of Karangasem Regency Monthly
 2 0 0 8*

Bulan Month	Program		Non Program		KUPEDES	
	Nasabah (Orang) Customers (Person)	Kredit (Juta Rp.) Credit (Billion Rupiahs)	Nasabah (Orang) Customers (Person)	Kredit (Juta Rp.) Credit (Billion Rupiahs)	Nasabah (Orang) Customers (Person)	Kredit (Juta Rp.) Credit (Billion Rupiahs)
(1)	(2)	(3)	(4)	(5)	(6)	(7)
01. January	-	-	4	840	7.838	55.576
02. Pebruary	-	-	11	3.680	7.817	56.296
03. March	-	-	5	1.640	7.936	57.239
04. April	-	-	12	1.700	8.377	59.835
05. May	-	-	16	11.830	8.839	69.601
06. June	-	-	7	1.230	9.333	65.612
07. July	-	-	7	1.035	9.666	67.227
08. August	2	305	6	575	9.920	68.545
09. September	1	270	11	1.715	10.207	71.468
10. October	-	-	8	913	10.474	72.628
11. November	-	-	9	1.600	10.722	74.673
12. December	-	-	4	1.500	10.947	75.857
Rata-rata / Average	3	288	100	2.355	9.340	66.213

Sumber : BRI Cabang Karangasem

Source : Indonesia Republic Bank of Karangasem Regency

Tabel / Table 10.2.5
 Perkembangan Jumlah Barang Jaminan Pada Perum Pegadaian
 Cabang Karangasem
*Trend of Goods Under Guarantee at Pawnshop Service
 of Karangasem Regency Office
 2004-2008*

Bulan Month	2004	2005	2006	2007	2008
(1)	(2)	(3)	(4)	(5)	(6)
01. January	1.142	1.304	1.374	1.599	1.729
02. February	1.268	1.196	1.575	1.568	1.879
03. March	1.271	1.375	1.529	1.668	1.711
04. April	1.326	1.632	1.746	1.875	1.851
05. May	1.274	1.451	1.770	1.888	1.631
06. June	1.366	1.229	1.735	1.560	1.760
07. July	1.288	1.404	1.533	1.994	1.735
08. August	1.386	1.641	1.475	1.784	1.636
09. September	1.271	1.386	1.665	1.638	1.826
10. October	1.231	1.345	1.552	1.816	2.061
11. November	1.275	1.363	1.539	1.837	1.986
12. December	1.492	1.517	1.628	1.652	2.150

Sumber : Perum Pegadaian Cabang Karangasem

Source : Public Pawnshop Company of Karangasem Regency

Tabel / Table 10.2.6
 Jumlah Uang Pinjaman, Pelunasan dan Lelang pada Perum Pegadaian
 Cabang Karangasem
*Number of Credit, Cash Return and Auction Selling At Pawnshops Service
 of Karangasem Regency Office*
 2008

(000 Rp.)

Bulan <i>Month</i>	Pinjaman <i>Credit</i>	Pelunasan <i>Debt Repayment</i>	Lelang <i>Auction</i>
(1)	(2)	(3)	(4)
<i>01. January</i>	2.068.302	2.281.800	10.183
<i>02. February</i>	2.636.117	1.990.388	-
<i>03. March</i>	2.463.956	1.954.156	112
<i>04. April</i>	3.057.004	2.103.807	-
<i>05. May</i>	2.425.031	2.179.657	-
<i>06. June</i>	2.821.920	2.801.363	5.747
<i>07. July</i>	2.794.214	2.812.877	1.280
<i>08. August</i>	2.687.916	2.805.100	16.625
<i>09. September</i>	2.938.084	2.643.168	3.412
<i>10. October</i>	3.863.282	2.705.494	-
<i>11. November</i>	4.440.916	2.947.712	-
<i>12. December</i>	5.362.517	3.119.810	14.624
<i>Jumlah / Total</i>	37.559.260	30.345.334	51.983

Sumber : Perum Pegadaian Cabang Karangasem

Source : Public Pawnshop Company of Karangasem Regency

Tabel / Table 10.2.7
 Banyaknya Barang Jaminan, Pelunasan dan Lelang pada Perum Pegadaian
 Cabang Karangasem
*Number of Goods, Under Guarantee and Repayment of Pawnshops Service
 of Karangasem Regency Office*
 2008

(Potong / Pieces)

Bulan Month	Barang Pinjaman Goods Under Guarantee	Pelunasan Debt Repayment	Lelang Auction
(1)	(2)	(3)	(4)
01. January	1.729	1.997	13
02. February	1.879	1.662	-
03. March	1.711	1.648	1
04. April	1.851	1.650	-
05. May	1.631	1.614	-
06. June	1.760	1.883	5
07. July	1.735	1.799	1
08. August	1.636	1.829	14
09. September	1.826	1.695	3
10. October	2.061	1.630	-
11. November	1.986	1.641	-
12. December	2.150	1.830	22
Jumlah / Total	21.955	20.878	59

Sumber : Perum Pegadaian Cabang Karangasem

Source : Public Pawnshop Company of Karangasem Regency

Tabel / Table 10.3.1
 Banyaknya Koperasi Unit Desa (KUD), Lokasi dan Banyaknya
 Penyosohan / RMU per Kecamatan di Kabupaten Karangasem
*Number of Village Unit Cooperatives, location and Number
 of Rice Milling Unit by District in Karangasem Regency*
 2008

Kecamatan <i>District</i>	Nama KUD <i>Name of Coops</i>	Lokasi <i>Lokation</i>	Penyosohan <i>Rice Milling Unit (RMU)</i>
(1)	(2)	(3)	(4)
01. Rendang	KUD Rendang	Desa Nongan	4
02. Sidemen	KUD Sidemen	Desa Sidemen	2
	KUD Perapta Sari	Desa Sangkan Gunung	2
03. Manggis	KUD Sedana Murti	Desa Ulakan	3
04. Karangasem	KUD Karangasem	Kelurahan Subagan	8
05. Abang	KUD Merta Usaha	Desa Abang	4
06. Bebandem	KUD Bebandem	Desa Bebandem	7
07. Selat	KUD Selat	Desa Duda	6
08. Kubu	KUD Sari Bumi	Desa Kubu	-
	KUD Catur Eka Guna	Desa Tianyar	-
Karangasem :			
	2008		36
	2007		36
	2006		40
	2005		40
	2004		38

Sumber : Dinas Koperasi, Usaha Kecil dan Menengah Kabupaten Karangasem
 Source : *Cooperatives and Small and Medium Scale Industries of Karangasem Regency*

Tabel / Table 10.3.2
 Jenis Koperasi Dirinci per Kecamatan di Kabupaten Karangasem
Type of Cooperative by District in Karangasem Regency
 2008

Kecamatan <i>District</i>	K U D / <i>Village Unit Cooperative</i>		Non K U D / <i>Non Village Unit Cooperative</i>	
	Jumlah Koperasi <i>Number of Cooperative</i>	Anggota <i>Member</i>	Jumlah Koperasi <i>Number of Cooperative</i>	Anggota <i>Member</i>
(1)	(2)	(3)	(4)	(5)
01. Rendang	1	2.251	22	1.409
02. Sidemen	2	1.387	8	923
03. Manggis	1	3.242	25	3.025
04. Karangasem	1	9.013	76	6.439
05. Abang	1	3.063	8	2.059
06. Bebandem	1	10.248	15	2.108
07. Selat	1	5.472	16	700
08. Kubu	2	2.207	12	1.369
Karangasem :				
2008	10	36.883	182	18.032
2007	10	37.478	145	16.826
2006	10	37.536	130	16.310
2005	10	39.322	122	10.522
2004	10	41.737	117	11.533

Sumber : Dinas Koperasi, Usaha Kecil dan Menengah Kabupaten Karangasem

Source : *Cooperatives and Small and Medium Scale Industries of Karangasem Regency*

Tabel / Table 10.4.1

Rata – Rata Harga Eceran 9 Bahan Pokok per Bulan di Kota Amlapura
Average Retail Price of 9 Essential Commodities in Amlapura City by Month
 2008

Bulan Month	Jenis Bahan Pokok / Kind of Essential Commodities				
	Beras Rice (Rp./Kg)	Ikan Asin Salted Fish (Rp./Kg)	Minyak Goreng Cooking Oil (Rp./Kg)	Gula Pasir Sugar (Rp./Kg)	Garam Salt (Rp./Kg)
(1)	(2)	(3)	(4)	(5)	(6)
01. January	5.800	39.000	12.000	6.000	800
02. February	5.700	36.000	12.300	6.500	800
03. March	5.400	39.000	13.000	6.300	800
04. April	5.250	39.000	13.000	6.300	800
05. May	5.200	39.000	12.500	6.300	800
06. June	5.500	50.000	13.000	6.000	800
07. July	5.500	50.000	13.000	6.000	800
08. August	5.500	45.000	11.000	6.000	800
09. September	5.500	45.000	11.000	6.000	800
10. October	5.500	45.000	13.500	7.500	1000
11. November	5.500	45.000	14.000	6.000	1000
12. December	5.500	45.000	14.000	6.000	1000
Karangasem :					
2008	5.487	43.083	12.692	6.242	850
2007	5.090	35.417	5.802	6.317	1.510
2006	4.077	36.520	4.688	6.029	2.267
2005	3.426	36.375	5.392	5.692	2.000
2004	2.951	30.656	5.759	4.132	1.719

Sumber : BPS Kabupaten Karangasem

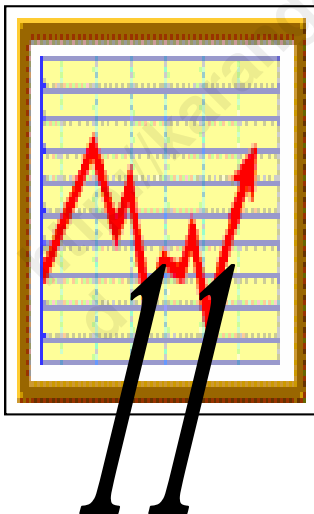
Source : BPS, Statistics of Karangasem Regency

Lanjutan Tabel / *Continued Table* 10.4.1

Bulan <i>Month</i>	Jenis Bahan Pokok / <i>Kind of Essential Commodities</i>			
	Minyak Tanah <i>Kerosene</i> (Rp./Liter)	Sabun Cuci <i>Wash-Soap</i> (Rp./Pcs)	Tekstil <i>Textiles</i> (Rp./Mtr.)	Batik Kasar <i>Coase Batik</i> (Rp./Pcs)
(1)	(7)	(8)	(9)	(10)
01. <i>January</i>	3.000	3.000	15.500	28.000
02. <i>February</i>	3.000	3.000	15.500	28.800
03. <i>March</i>	3.000	3.000	15.500	28.000
04. <i>April</i>	3.000	3.000	12.500	28.500
05. <i>May</i>	3.000	3.000	12.500	28.500
06. <i>June</i>	3.500	3.500	12.500	28.500
07. <i>July</i>	3.500	3.500	12.500	28.500
08. <i>August</i>	3.500	3.500	12.500	28.500
09. <i>September</i>	3.500	3.500	12.500	28.500
10. <i>October</i>	3.750	3.500	12.500	28.500
11. <i>November</i>	3.750	3.500	12.500	28.500
12. <i>December</i>	3500	3.500	15.000	28.500
Karangasem :				
2008	3.083	3.042	12.167	26.108
2007	3.079	12.125	14.250	28.000
2006	3.406	12.000	14.000	36.167
2005	2.054	3.000	12.722	33.500
2004	1.184	2.983	10.765	31.172

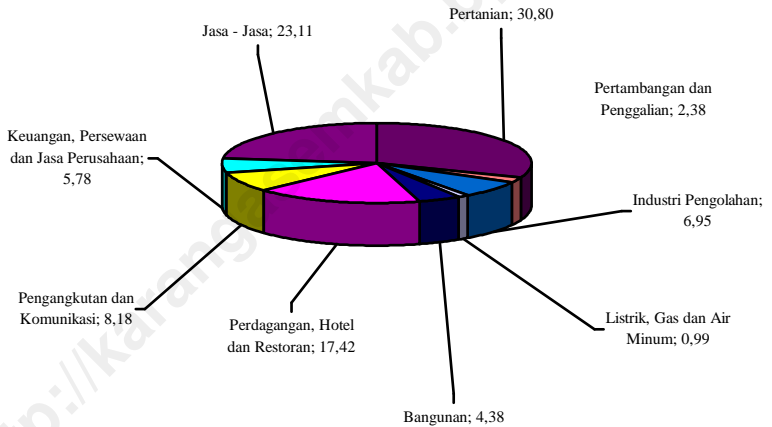
Sumber : BPS Kabupaten Karangasem

Source : BPS, *Statistics of Karangasem Regency*



**PENDAPATAN
REGIONAL**
*REGIONAL
INCOME*

Gambar / Figure : 11
Distribusi Persentase PDRB Kabupaten Karangasem
Atas Dasar Harga Berlaku Menurut Lapangan Usaha
Percentage Distribution of GRDP of Karangasem Regency
At Current Market Prices by Industrial Origin
2007



Tabel / Table 11.1
 Produk Domestik Regional Bruto Kabupaten Karangasem Atas Dasar Harga
 Berlaku Menurut Lapangan Usaha
*Gross Regional Domestic Product of Karangasem Regency at Current Market
 Prices by Industrial Origin*
 2005 - 2007

(Jutaan Rupiah)

Lapangan Usaha <i>Industrial Origin</i>	2005	2006	2007
(1)	(2)	(3)	(4)
01. Pertanian <i>Agriculture</i>	716.428,42	763.034,34	840.474,12
a. Tanaman Bahan Makanan <i>Farm Food Crops</i>	469.591,82	493.029,68	538.452,00
b. Tanaman Perkebunan <i>Non-food Crops</i>	56.022,29	59.926,47	66.465,40
c. Peternakan dan Hasil-hasilnya <i>Livestock and Products</i>	109.442,76	121.620,70	136.086,91
d. Kehutanan / <i>Forestry</i>	99,53	110,22	128,95
e. Perikanan / <i>Fishery</i>	81.272,02	88.347,27	99.340,86
02. Pertambangan dan Penggalian <i>Mining and Quarrying</i>	46.185,29	54.943,47	64.932,27
a. Minyak dan Gas Bumi <i>Crude Petroleum & Natural Gas</i>	-	-	-
b. Pertambangan Tanpa Migas <i>Non-oil and Gas Mining</i>	-	-	-
c. Penggalian / <i>Quarrying</i>	46.185,29	54.943,47	64.932,27
03. Industri Pengolahan <i>Manufacturing Industry</i>	157.615,20	168.751,51	189.685,94
a. Industri Migas <i>Oil-Gas Manufacturing</i>	-	-	-
b. Industri Bukan Migas <i>Non Oil-gas Manufacturing</i>	157.615,20	168.751,51	189.685,94
04. Listrik, Gas, dan Air Minum <i>Electricity, Gas, and Water Supply</i>	16.102,89	12.618,71	26.908,08
a. Listrik / <i>Electricity</i>	11.955,28	16.723,93	21.364,76
b. Gas Kota / <i>City Gas</i>	-	-	-
c. Air Minum / <i>Water Supply</i>	4.147,61	4.894,78	5.543,32

PENDAPATAN REGIONAL / REGIONAL INCOME

Lanjutan Tabel / Continued Table 11.1

(Jutaan Rupiah)			
Lapangan Usaha Industrial Origin	2005	2006	2007
(1)	(2)	(3)	(4)
05. Bangunan/Konstruksi Construction	79.265,51	97.689,65	119.646,52
06. Perdagangan, Hotel, dan Restoran Trade, Hotel and Restaurant	389.001,92	430.896,94	475.359,84
a. Perdagangan Besar & Eceran Wholesale and Retail Trade	240.982,76	263.622,27	284.881,42
b. Hotel / Hotel	6.999,24	7.935,47	8.713,07
c. Restoran / Restaurant	141.019,92	159.339,20	181.765,35
07. Pengangkutan & Komunikasi Transport and Communication	179.042,66	197.655,78	223.140,48
a. Pengangkutan / Transport	174.694,61	192.358,00	217.028,26
1) Angkutan Kereta Api Railways Transport	-	-	-
2) Angkutan Jalan Raya Road Transport	98.245,70	104.671,38	115.812,69
3) Angkutan Laut Sea Transport	21.869,28	24.123,68	27.106,15
4) Angkutan Sungai, Danau, & Penyebrangan Inland Water Transport	33.166,52	40.501,83	48.714,37
5) Angkutan Udara Air Transport	-	-	-
6) Jasa Penunjang Angkutan Services Allied to Transport	21.413,12	23.061,11	25.395,05
b. Komunikasi / Communication	4.348,05	5.297,78	6.112,22
1) Pos Giro & Telekomunikasi. Pos & Telecommunication	4.348,05	5.297,78	6.112,22
2) Jasa Penunjang Kom. Services Allied to Com.	-	-	-

PENDAPATAN REGIONAL / REGIONAL INCOME

Lanjutan Tabel / *Continued Table 11.1*

<i>(Jutaan Rupiah)</i>			
Lapangan Usaha <i>Industrial Origin</i>	2005	2006	2007
(1)	(2)	(3)	(4)
08. Keuangan, Persewaan, & Jasa Perusahaan <i>Financial, Ownership & Business Services</i>	100.645,26	124.751,26	157.794,49
a. Bank / <i>Bank</i>	11.139,03	15.319,17	19.820,44
b. Lembaga Keuangan Nir Bank <i>Non Bank Financial Institutions</i>	3.604,75	4.208,25	4.910,79
c. Jasa Penunjang Keuangan <i>Services Allied to Financial</i>	1.876,73	2.337,54	2.678,21
d. Sewa Bangunan <i>Building Rental</i>	79.911,03	98.006,01	124.962,11
e. Jasa Perusahaan <i>Business Services</i>	4.113,73	4.880,29	5.422,94
09. Jasa - jasa Services	522.455,38	564.060,95	630.659,31
a. Pemerintahan Umum <i>General Government</i>	300.797,61	330.790,01	369.765,77
b. Swasta / <i>Private</i>	221.657,77	233.270,94	260.893,54
1) Sosial Kemasyarakatan <i>Social & Community Services</i>	9.676,78	12.343,31	15.144,38
2) Hiburan & Rekreasi <i>Amusement & Recreation Services</i>	3.509,34	4.219,00	4.929,86
3) Perorangan & Rumah tangga <i>Personal & Household Services</i>	208.471,65	216.708,63	240.819,30
Produk Domestik Regional Bruto Gross Regional Domestic Product	2.206.742,52	2.423.402,61	2.728.601,05

Sumber : BPS Kabupaten Karangasem
 Source : *BPS Statistics of Karangasem Regency*
 Keterangan / *Remarks* : *) Angka Sementara

Tabel / Table 11.2
 Produk Domestik Regional Bruto Kabupaten Karangasem Atas Dasar
 Harga Konstan 2000 menurut Lapangan Usaha
*Gross Regional Domestic Product of Karangasem Regency at Constant 2000
 Market Prices by Industrial Origin*
 2005 - 2007
 (Jutaan Rupiah)

Lapangan Usaha <i>Industrial Origin</i>	2005	2006	2007
(1)	(2)	(3)	(4)
01. Pertanian <i>Agriculture</i>	476.169,98	493.994,22	511.286,15
a. Tanaman Bahan Makanan <i>Farm Food Crops</i>	334.741,31	344.612,11	352.103,05
b. Tanaman Perkebunan <i>Non-food Crops</i>	30.083,43	31.041,96	32.231,68
c. Peternakan dan Hasil-hasilnya <i>Livestock and Products</i>	59.688,96	63.442,51	68.185,13
d. Kehutanan / Forestry	67,41	71,57	77,74
e. Perikanan / Fishery	51.588,87	54.826,07	58.688,55
02. Pertambangan dan Penggalian <i>Mining and Quarrying</i>	21.949,14	23.520,02	24.765,55
a. Minyak dan Gas Bumi <i>Crude Petroleum & Natural Gas</i>	-	-	-
b. Pertambangan Tanpa Migas <i>Non-oil and Gas Mining</i>	-	-	-
c. Penggalian / Quarrying	21.949,14	23.520,02	24.765,55
03. Industri Pengolahan <i>Manufacturing Industry</i>	103.781,46	105.661,16	109.980,53
a. Industri Migas <i>Oil and Gas Manufacturing</i>	-	-	-
b. Industri Bukan Migas <i>Non Oil-gas Manufacturing</i>	103.781,46	105.661,16	109.980,53
04. Listrik, Gas, dan Air Minum <i>Electricity, Gas, and Water Supply</i>	6.695,35	7.260,23	7.856,39
a. Listrik / Electricity	4.038,62	4.399,63	4.870,24
b. Gas Kota / City Gas	-	-	-
c. Air Minum / Water Supply	2.656,73	2.860,60	2.986,15

PENDAPATAN REGIONAL / REGIONAL INCOME

Lanjutan Tabel / Continued Table 11.2

				(Jutaan Rupiah)
Lapangan Usaha <i>Industrial Origin</i>		2005	2006	2007
(1)		(2)	(3)	(4)
05.	Bangunan/Konstruksi <i>Construction</i>	45.094,38	50.556,15	56.927,35
06.	Perdagangan, Hotel, dan Restoran <i>Trade, Hotel and Restaurant</i>	226.172,26	241.198,78	248.561,13
a.	Perdagangan Besar & Eceran <i>Wholesale and Retail Trade</i>	142.946,18	152.086,54	152.552,89
b.	Hotel / <i>Hotel</i>	4.097,46	4.222,95	4.327,99
c.	Restoran / <i>Restaurant</i>	79.128,62	84.889,29	91.680,25
07.	Pengangkutan & Komunikasi <i>Transport and Communication</i>	110.839,01	117.122,99	124.026,58
a.	Pengangkutan / <i>Transport</i>	108.437,85	114.339,31	120.967,41
1)	Angkutan Kereta Api <i>Railways Transport</i>	-	-	-
2)	Angkutan Jalan Raya <i>Road Transport</i>	60.658,49	62.460,47	64.714,35
3)	Angkutan Laut <i>Sea Transport</i>	15.212,07	15.773,42	16.527,79
4)	Angkutan Sungai, Danau, & Penyebrangan <i>Inland Water Transport</i>	17.436,05	20.481,36	23.558,45
5)	Angkutan Udara <i>Air Transport</i>	-	-	-
6)	Jasa Penunjang Angkutan <i>Services Allied to Transport</i>	15.131,24	15.624,06	16.166,82
b.	Komunikasi / <i>Communication</i>	2.401,16	2.783,68	3.059,17
1)	Pos Giro & Telekomunikasi. <i>Pos & Telecommunication</i>	2.401,16	2.783,68	3.059,17
2)	Jasa Penunjang Kom. <i>Services Allied to Com.</i>	-	-	-

PENDAPATAN REGIONAL / REGIONAL INCOME

Lanjutan Tabel / Continued Table 11.2

(Jutaan Rupiah)

Lapangan Usaha <i>Industrial Origin</i>	2005	2006	2007
(1)	(2)	(3)	(4)
08. Keuangan, Persewaan, & Jasa Perusahaan <i>Financial, Ownership & Business Services</i>	55.770,52	60.460,88	71.644,81
a. Bank / Bank	6.495,66	7.230,11	7.925,60
b. Lembaga Keuangan Nir Bank <i>Non Bank Financial Institutions</i>	2.293,63	2.589,43	2.868,73
c. Jasa Penunjang Keuangan <i>Services Allied to Financial</i>	985,06	1.141,96	1.239,01
d. Sewa Bangunan <i>Building Rental</i>	43.481,82	46.871,96	56.709,26
e. Jasa Perusahaan <i>Business Services</i>	2.514,35	2.627,42	2.902,21
09. Jasa - jasa <i>Services</i>	389.752,77	405.389,22	428.359,44
a. Pemerintahan Umum <i>General Government</i>	231.910,48	244.522,48	259.596,05
b. Swasta / Private	157.842,29	160.866,74	168.763,39
1) Sosial Kemasyarakatan <i>Social & Community Services</i>	5.966,46	6.831,55	7.562,33
2) Hiburan & Rekreasi <i>Amusement & Recreation Services</i>	2.143,42	2.460,66	2.746,21
3) Perorangan & Rumah tangga <i>Personal & Household Services</i>	149.732,41	151.574,53	158.454,85
Produk Domestik Regional Bruto <i>Gross Regional Domestic Product</i>	1.436.224,87	1.505.163,65	1.583.407,93

Sumber : BPS Kabupaten Karangasem

Source : BPS Statistics of Karangasem Regency

Tabel / Table 11.3
 Distribusi Persentase Produk Domestik Regional Bruto Kabupaten Karangasem
 Atas Dasar Harga Berlaku menurut Lapangan Usaha
*Percentage Distribution of Gross Regional Domestic Product
 of Karangasem Regencyat Current Market Prices by Industrial Origin
 2005 - 2007*

Lapangan Usaha <i>Industrial Origin</i>	2005	2006	2007
(1)	(2)	(3)	(4)
01. Pertanian <i>Agriculture</i>	32,47	31,49	30,80
a. Tanaman Bahan Makanan <i>Farm Food Crops</i>	21,28	20,34	19,73
b. Tanaman Perkebunan <i>Non-food Crops</i>	2,54	2,47	2,44
c. Peternakan dan Hasil-hasilnya <i>Livestock and Products</i>	4,96	5,02	4,99
d. Kehutanan / <i>Forestry</i>	0,00	0,00	0,00
e. Perikanan / <i>Fishery</i>	3,68	3,65	3,64
02. Pertambangan dan Penggalian <i>Mining and Quarrying</i>	2,09	2,27	2,38
a. Minyak dan Gas Bumi <i>Crude Petroleum & Natural Gas</i>	-	-	-
b. Pertambangan Tanpa Migas <i>Non-oil and Gas Mining</i>	-	-	-
c. Penggalian / <i>Quarrying</i>	2,09	2,27	2,38
03. Industri Pengolahan <i>Manufacturing Industry</i>	7,14	6,96	6,95
a. Industri Migas <i>Oil and Gas Manufacturing</i>	-	-	-
b. Industri Bukan Migas <i>Non Oil-gas Manufacturing</i>	7,14	6,96	6,95
04. Listrik, Gas, dan Air Minum <i>Electricity, Gas, and Water Supply</i>	0,73	0,89	0,99
a. Listrik / <i>Electricity</i>	0,54	0,69	0,78
b. Gas Kota / <i>City Gas</i>	-	-	-
c. Air Minum / <i>Water Supply</i>	0,19	0,20	0,20

Lanjutan Tabel / *Continued Table* 11.3

Lapangan Usaha <i>Industrial Origin</i>	2005	2006	2007
(1)	(2)	(3)	(4)
05. Bangunan/Konstruksi <i>Construction</i>	3,59	4,03	4,38
06. Perdagangan, Hotel, dan Restoran <i>Trade, Hotel and Restaurant</i>	17,63	17,78	17,42
a. Perdagangan Besar & Eceran <i>Wholesale and Retail Trade</i>	10,92	10,88	10,44
b. Hotel / <i>Hotel</i>	0,32	0,33	0,32
c. Restoran / <i>Restaurant</i>	6,39	6,58	6,66
07. Pengangkutan & Komunikasi <i>Transport and Communication</i>	8,11	8,16	8,18
a. Pengangkutan / <i>Transport</i>	7,92	7,94	7,95
1) Angkutan Kereta Api <i>Railways Transport</i>	-	-	-
2) Angkutan Jalan Raya <i>Road Transport</i>	4,45	4,32	4,24
3) Angkutan Laut <i>Sea Transport</i>	0,99	1,00	0,99
4) Angkutan Sungai, Danau, & Penyebrangan <i>Inland Water Transport</i>	1,50	1,67	1,79
5) Angkutan Udara <i>Air Transport</i>	-	-	-
6) Jasa Penunjang Angkutan <i>Services Allied to Transport</i>	0,97	0,95	0,93
b. Komunikasi / <i>Communication</i>	0,20	0,22	0,22
1) Pos Giro & Telekomunikasi. <i>Pos & Telecommunication</i>	0,20	0,22	0,22
2) Jasa Penunjang Kom. <i>Services Allied to Com</i>	-	-	-

Lanjutan Tabel / *Continued Table* 11.3

Lapangan Usaha <i>Industrial Origin</i>	2005	2006	2007
(1)	(2)	(3)	(4)
08. Keuangan, Persewaan, & Jasa Perusahaan <i>Financial, Ownership & Business Services</i>	4,56	5,15	5,78
a. Bank / <i>Bank</i>	0,50	0,63	0,73
b. Lembaga Keuangan Nir Bank <i>Non Bank Financial Institutions</i>	0,16	0,17	0,18
c. Jasa Penunjang Keuangan <i>Services Allied to Financial</i>	0,09	0,10	0,10
d. Sewa Bangunan <i>Building Rental</i>	3,62	4,04	4,58
e. Jasa Perusahaan <i>Business Services</i>	0,19	0,20	0,20
09. Jasa - jasa Services	23,68	23,28	23,11
a. Pemerintahan Umum <i>General Government</i>	13,63	13,65	13,55
b. Swasta / <i>Private</i>	10,04	9,63	9,56
1) Sosial Kemasyarakatan <i>Social & Community Services</i>	0,44	0,51	0,56
2) Hiburan & Rekreasi <i>Amusement & Recreation Services</i>	0,16	0,17	0,18
3) Perorangan & Rumah tangga <i>Personal & Household Services</i>	9,45	8,94	8,83
Produk Domestik Regional Bruto Gross Regional Domestic Product	100,00	100,00	100,00

Sumber : BPS Kabupaten Karangasem

Source : BPS Statistics of Karangasem Regency

Tabel / Table 11.4
 Distribusi Persentase Produk Domestik Regional Bruto Kabupaten Karangasem
 Atas Dasar Harga Konstan 2000 menurut Lapangan Usaha
*Percentage Distribution of Gross Regional Domestic Product
 of Karangasem Regency at Constant 2000 Market Prices by Industrial Origin
 2005 - 2007*

Lapangan Usaha <i>Industrial Origin</i>	2005	2006	2007
(1)	(2)	(3)	(4)
01. Pertanian <i>Agriculture</i>	33,15	32,82	32,29
a. Tanaman Bahan Makanan <i>Farm Food Crops</i>	23,31	22,90	22,24
b. Tanaman Perkebunan <i>Non-food Crops</i>	2,09	2,06	2,04
c. Peternakan dan Hasil-hasilnya <i>Livestock and Products</i>	4,16	4,21	4,31
d. Kehutanan / Forestry	0,00	0,00	0,00
e. Perikanan / Fishery	3,59	3,64	3,71
02. Pertambangan dan Penggalian <i>Mining and Quarrying</i>	1,53	1,56	1,56
a. Minyak dan Gas Bumi <i>Crude Petroleum & Natural Gas</i>	-	-	-
b. Pertambangan Tanpa Migas <i>Non-oil and Gas Mining</i>	-	-	-
c. Penggalian / Quarrying	1,53	1,56	1,56
03. Industri Pengolahan <i>Manufacturing Industry</i>	7,23	7,02	6,95
a. Industri Migas <i>Oil and Gas Manufacturing</i>	-	-	-
b. Industri Bukan Migas <i>Non Oil-gas Manufacturing</i>	7,23	7,02	6,95
04. Listrik, Gas, dan Air Minum <i>Electricity, Gas, and Water Supply</i>	0,47	0,48	0,50
a. Listrik / Electricity	0,29	0,29	0,31
b. Gas Kota / City Gas	-	-	-
c. Air Minum / Water Supply	0,18	0,19	0,19

Lanjutan Tabel / *Continued Table 11.4*

Lapangan Usaha <i>Industrial Origin</i>	2005	2006	2007
(1)	(2)	(3)	(4)
05. Bangunan/Konstruksi <i>Construction</i>	3,14	3,36	3,60
06. Perdagangan, Hotel, dan Restoran <i>Trade, Hotel and Restaurant</i>	15,75	16,02	15,70
a. Perdagangan Besar & Eceran <i>Wholesale and Retail Trade</i>	9,95	10,10	9,63
b. Hotel / <i>Hotel</i>	0,29	0,28	0,27
c. Restoran / <i>Restaurant</i>	5,51	5,64	5,79
07. Pengangkutan & Komunikasi <i>Transport and Communication</i>	7,72	7,78	7,83
a. Pengangkutan / <i>Transport</i>	7,55	7,60	7,64
1) Angkutan Kereta Api <i>Railways Transport</i>	-	-	-
2) Angkutan Jalan Raya <i>Road Transport</i>	4,22	4,15	4,09
3) Angkutan Laut <i>Sea Transport</i>	1,06	1,05	1,04
4) Angkutan Sungai, Danau, & Penyebrangan <i>Inland Water Transport</i>	1,21	1,36	1,49
5) Angkutan Udara <i>Air Transport</i>	-	-	-
6) Jasa Penunjang Angkutan <i>Services Allied to Transport</i>	1,05	1,04	1,02
b. Komunikasi / <i>Communication</i>	0,17	0,18	0,19
1) Pos Giro & Telekomunikasi. <i>Pos & Telecommunication</i>	0,17	0,18	0,19
2) Jasa Penunjang Kom. <i>Services Allied to Com</i>	-	-	-

Lanjutan Tabel / *Continued Table* 11.4

	Lapangan Usaha <i>Industrial Origin</i>	2005	2006	2007
	(1)	(2)	(3)	(4)
08.	Keuangan, Persewaan, & Jasa Perusahaan <i>Financial, Ownership & Business Services</i>	3,88	4,02	4,52
a.	B a n k / Bank	0,45	0,48	0,50
b.	Lembaga Keuangan Nir Bank <i>Non Bank Financial Institutions</i>	0,16	0,17	0,18
c.	Jasa Penunjang Keuangan <i>Services Allied to Financial</i>	0,07	0,08	0,08
d.	Sewa Bangunan <i>Building Rental</i>	3,03	3,11	3,58
e.	Jasa Perusahaan <i>Business Services</i>	0,18	0,17	0,18
09.	J a s a - j a s a S e r v i c e s	27,14	26,93	27,05
a.	Pemerintahan Umum <i>General Government</i>	16,15	16,25	16,39
b.	Swasta / <i>Private</i>	10,99	10,69	10,66
1)	Sosial Kemasyarakatan <i>Social & Community Services</i>	0,42	0,45	0,48
2)	Hiburan & Rekreasi <i>Amusement & Recreation Services</i>	0,15	0,16	0,17
3)	Perorangan & Rumah tangga <i>Personal & Household Services</i>	10,43	10,07	10,01
	Produk Domestik Regional Bruto Gross Regional Domestic Product	100,00	100,00	100,00

Sumber : BPS Kabupaten Karangasem

Source : BPS Statistics of Karangasem Regency

Tabel / Table 11.5
 Indeks Berantai Produk Domestik Regional Bruto Kabupaten Karangasem
 Atas Dasar Harga Berlaku menurut Lapangan Usaha
*Chain Index of Gross Regional Domestic Product of Karangasem Regency
 at Current Market Prices by Industrial Origin*
 2005 - 2007

Lapangan Usaha <i>Industrial Origin</i>	2005	2006	2007
(1)	(2)	(3)	(4)
01. Pertanian <i>Agriculture</i>	113,08	106,51	110,15
a. Tanaman Bahan Makanan <i>Farm Food Crops</i>	111,68	104,99	109,21
b. Tanaman Perkebunan <i>Non-food Crops</i>	111,71	106,97	110,91
c. Peternakan dan Hasil-hasilnya <i>Livestock and Products</i>	121,72	111,13	111,89
d. Kehutanan / <i>Forestry</i>	105,49	110,74	116,99
e. Perikanan / <i>Fishery</i>	111,50	108,71	112,44
02. Pertambangan dan Penggalian <i>Mining and Quarrying</i>	120,85	118,96	118,18
a. Minyak dan Gas Bumi <i>Crude Petroleum & Natural Gas</i>	-	-	-
b. Pertambangan Tanpa Migas <i>Non-oil and Gas Mining</i>	-	-	-
c. Penggalian / <i>Quarrying</i>	120,85	118,96	118,18
03. Industri Pengolahan <i>Manufacturing Industry</i>	113,65	107,07	112,41
a. Industri Migas <i>Oil and Gas Manufacturing</i>	-	-	-
b. Industri Bukan Migas <i>Non Oil-gas Manufacturing</i>	113,65	107,07	112,41
04. Listrik, Gas, dan Air Minum <i>Electricity, Gas, and Water Supply</i>	138,14	134,25	124,47
a. Listrik / <i>Electricity</i>	147,38	139,89	127,75
b. Gas Kota / <i>City Gas</i>	-	-	-
c. Air Minum / <i>Water Supply</i>	116,99	118,01	113,25

Lanjutan Tabel / *Continued Table 11.5*

Lapangan Usaha <i>Industrial Origin</i>	2005	2006	2007
(1)	(2)	(3)	(4)
05. Bangunan/Konstruksi <i>Construction</i>	122,61	123,24	122,48
06. Perdagangan, Hotel, dan Restoran <i>Trade, Hotel and Restaurant</i>	119,69	110,77	110,32
a. Perdagangan Besar & Eceran <i>Wholesale and Retail Trade</i>	121,24	109,39	108,06
b. Hotel / <i>Hotel</i>	117,23	113,38	109,80
c. Restoran / <i>Restaurant</i>	117,26	112,99	114,07
07. Pengangkutan & Komunikasi <i>Transport and Communication</i>	117,67	110,40	112,89
a. Pengangkutan / <i>Transport</i>	117,55	110,11	112,83
1) Angkutan Kereta Api <i>Railways Transport</i>	-	-	-
2) Angkutan Jalan Raya <i>Road Transport</i>	118,77	106,54	110,64
3) Angkutan Laut <i>Sea Transport</i>	115,05	110,31	112,36
4) Angkutan Sungai, Danau, & Penyebrangan <i>Inland Water Transport</i>	120,79	122,12	120,28
5) Angkutan Udara <i>Air Transport</i>	-	-	-
6) Jasa Penunjang Angkutan <i>Services Allied to Transport</i>	110,26	107,70	110,12
b. Komunikasi / <i>Communication</i>	122,56	121,84	115,37
1) Pos Giro & Telekomunikasi. <i>Pos & Telecommunication</i>	122,56	121,84	115,37
2) Jasa Penunjang Kom. <i>Services Allied to Com</i>	-	-	-

Lanjutan Tabel / *Continued Table 11.5*

Lapangan Usaha <i>Industrial Origin</i>		2005	2006	2007
(1)		(2)	(3)	(4)
08. Keuangan, Persewaan, & Jasa Perusahaan		121,75	123,95	126,49
	<i>Financial, Ownership & Business Services</i>			
a.	<i>B a n k / Bank</i>	125,89	137,53	129,38
b.	<i>Lembaga Keuangan Nir Bank Non Bank Financial Institutions</i>	119,91	116,74	116,69
c.	<i>Jasa Penunjang Keuangan Services Allied to Financial</i>	124,63	124,55	114,57
d.	<i>Sewa Bangunan Building Rental</i>	121,56	122,64	127,50
e.	<i>Jasa Perusahaan Business Services</i>	115,41	118,63	111,12
09. Jasa - jasa Services		114,24	107,96	111,81
a.	<i>Pemerintahan Umum General Government</i>	112,02	109,97	111,78
b.	<i>Swasta / Private</i>	117,40	105,24	111,84
	1) <i>Sosial Kemasyarakatan Social & Community Services</i>	116,27	127,56	122,69
	2) <i>Hiburan & Rekreasi Amusement & Recreation Services</i>	111,53	120,22	116,85
	3) <i>Perorangan & Rumah tangga Personal & Household Services</i>	117,56	103,95	111,13
Produk Domestik Regional Bruto Gross Regional Domestic Product		115,91	109,82	112,59

Sumber : BPS Kabupaten Karangasem

Source : BPS Statistics of Karangasem Regency

Tabel / Table 11.6

Indeks Berantai Produk Domestik Regional Bruto Kabupaten Karangasem
Atas Dasar Harga Konstan 2000 menurut Lapangan Usaha
*Chain Index of Gross Regional Domestic Product of Karangasem Regency
at Constant 2000 Market Prices by Industrial Origin*
2005 - 2007

Lapangan Usaha <i>Industrial Origin</i>	2005	2006	2007
(1)	(2)	(3)	(4)
01. Pertanian <i>Agriculture</i>	103,46	103,74	103,50
a. Tanaman Bahan Makanan <i>Farm Food Crops</i>	103,10	102,95	102,17
b. Tanaman Perkebunan <i>Non-food Crops</i>	100,82	103,19	103,83
c. Peternakan dan Hasil-hasilnya <i>Livestock and Products</i>	101,86	106,29	107,48
d. Kehutanan / <i>Forestry</i>	100,24	106,17	108,62
e. Perikanan / <i>Fishery</i>	109,69	106,27	107,04
02. Pertambangan dan Penggalian <i>Mining and Quarrying</i>	106,39	107,16	105,30
a. Minyak dan Gas Bumi <i>Crude Petroleum & Natural Gas</i>	-	-	-
b. Pertambangan Tanpa Migas <i>Non-oil and Gas Mining</i>	-	-	-
c. Penggalian / <i>Quarrying</i>	106,39	107,16	105,30
03. Industri Pengolahan <i>Manufacturing Industry</i>	105,67	101,81	104,09
a. Industri Migas <i>Oil and Gas Manufacturing</i>	-	-	-
b. Industri Bukan Migas <i>Non Oil-gas Manufacturing</i>	105,67	101,81	104,09
04. Listrik, Gas, dan Air Minum <i>Electricity, Gas, and Water Supply</i>	106,60	108,44	108,21
a. Listrik / <i>Electricity</i>	105,21	108,94	110,70
b. Gas Kota / <i>City Gas</i>	-	-	-
c. Air Minum / <i>Water Supply</i>	108,79	107,67	104,39

Lanjutan Tabel / *Continued Table 11.6*

Lapangan Usaha <i>Industrial Origin</i>	2005	2006	2007
(1)	(2)	(3)	(4)
05. Bangunan/Konstruksi <i>Construction</i>	107,04	112,11	112,60
06. Perdagangan, Hotel, dan Restoran <i>Trade, Hotel and Restaurant</i>	106,15	106,64	103,05
a. Perdagangan Besar & Eceran <i>Wholesale and Retail Trade</i>	106,40	106,39	100,31
b. Hotel / <i>Hotel</i>	103,90	103,06	102,49
c. Restoran / <i>Restaurant</i>	105,82	107,28	108,00
07. Pengangkutan & Komunikasi <i>Transport and Communication</i>	105,49	105,67	105,89
a. Pengangkutan / <i>Transport</i>	105,33	105,44	105,80
1) Angkutan Kereta Api <i>Railways Transport</i>	-	-	-
2) Angkutan Jalan Raya <i>Road Transport</i>	104,94	102,97	103,61
3) Angkutan Laut <i>Sea Transport</i>	107,90	103,69	104,78
4) Angkutan Sungai, Danau, & Penyebrangan <i>Inland Water Transport</i>	103,81	117,47	115,02
5) Angkutan Udara <i>Air Transport</i>	-	-	-
6) Jasa Penunjang Angkutan <i>Services Allied to Transport</i>	106,13	103,26	103,47
b. Komunikasi / <i>Communication</i>	113,51	115,93	109,90
1) Pos Giro & Telekomunikasi. <i>Pos & Telecommunication</i>	113,51	115,93	109,90
2) Jasa Penunjang Kom. <i>Services Allied to Com</i>	-	-	-

Lanjutan Tabel / *Continued Table* 11.6

Lapangan Usaha <i>Industrial Origin</i>		2005	2006	2007
(1)		(2)	(3)	(4)
08. Keuangan, Persewaan, & Jasa Perusahaan		106,72	108,41	118,50
<i>Financial, Ownership & Business Services</i>				
a.	B a n k / Bank	108,11	111,31	109,62
b.	Lembaga Keuangan Nir Bank <i>Non Bank Financial Institutions</i>	112,76	112,90	110,79
c.	Jasa Penunjang Keuangan <i>Services Allied to Financial</i>	112,89	115,93	108,50
d.	Sewa Bangunan <i>Building Rental</i>	106,06	107,80	120,99
e.	Jasa Perusahaan <i>Business Services</i>	107,15	104,50	110,46
09. Jasa - jasa Services		105,85	104,01	105,67
a.	Pemerintahan Umum <i>General Government</i>	105,96	105,44	106,16
b.	Swasta / <i>Private</i>	105,69	101,92	104,91
	1) Sosial Kemasyarakatan <i>Social & Community Services</i>	107,09	114,50	110,70
	2) Hiburan & Rekreasi <i>Amusement & Recreation Services</i>	101,00	114,80	111,60
	3) Perorangan & Rumah tangga <i>Personal & Household Services</i>	105,70	101,23	104,54
Produk Domestik Regional Bruto Gross Regional Domestic Product		105,13	104,80	105,20

Sumber : BPS Kabupaten Karangasem

Source : BPS Statistics of Karangasem Regency

Tabel / Table 11.7
 Indeks Perkembangan Produk Domestik Regional Bruto
 Kabupaten Karangasem Atas Dasar Harga Berlaku menurut Lapangan Usaha
*Trend Index of Gross Regional Domestic Product of Karangasem Regency
 at Current Market Prices by Industrial Origin*
 2005 - 2007

Lapangan Usaha <i>Industrial Origin</i>	2005	2006	2007
(1)	(2)	(3)	(4)
01. Pertanian <i>Agriculture</i>	165,81	176,60	194,52
a. Tanaman Bahan Makanan <i>Farm Food Crops</i>	153,45	161,11	175,95
b. Tanaman Perkebunan <i>Non-food Crops</i>	268,51	287,23	318,57
c. Peternakan dan Hasil-hasilnya <i>Livestock and Products</i>	163,76	181,98	203,63
d. Kehutanan / <i>Forestry</i>	154,63	171,23	200,33
e. Perikanan / <i>Fishery</i>	212,26	230,74	259,45
02. Pertambangan dan Penggalian <i>Mining and Quarrying</i>	278,07	330,80	390,94
a. Minyak dan Gas Bumi <i>Crude Petroleum & Natural Gas</i>	-	-	-
b. Pertambangan Tanpa Migas <i>Non-oil and Gas Mining</i>	-	-	-
c. Penggalian / <i>Quarrying</i>	278,07	330,80	390,94
03. Industri Pengolahan <i>Manufacturing Industry</i>	184,77	197,83	222,37
a. Industri Migas <i>Oil and Gas Manufacturing</i>	-	-	-
b. Industri Bukan Migas <i>Non Oil-gas Manufacturing</i>	184,77	197,83	222,37
04. Listrik, Gas, dan Air Minum <i>Electricity, Gas, and Water Supply</i>	330,32	443,47	551,97
a. Listrik / <i>Electricity</i>	436,80	611,03	780,59
b. Gas Kota / <i>City Gas</i>	-	-	-
c. Air Minum / <i>Water Supply</i>	194,00	228,95	259,29

Lanjutan Tabel / Continued Table 11.7

Lapangan Usaha <i>Industrial Origin</i>	2005	2006	2007
(1)	(2)	(3)	(4)
05. Bangunan/Konstruksi <i>Construction</i>	192,59	237,95	290,71
06. Perdagangan, Hotel, dan Restoran <i>Trade, Hotel and Restaurant</i>	194,81	215,79	238,05
a. Perdagangan Besar & Eceran <i>Wholesale and Retail Trade</i>	190,82	208,75	225,58
b. Hotel / <i>Hotel</i>	162,04	183,72	201,72
c. Restoran / <i>Restaurant</i>	204,14	230,66	263,13
07. Pengangkutan & Komunikasi <i>Transport and Communication</i>	174,92	193,11	218,01
a. Pengangkutan / <i>Transport</i>	173,49	191,03	215,53
1) Angkutan Kereta Api <i>Railways Transport</i>	-	-	-
2) Angkutan Jalan Raya <i>Road Transport</i>	177,43	189,03	209,15
3) Angkutan Laut <i>Sea Transport</i>	161,00	177,60	199,55
4) Angkutan Sungai, Danau, & Penyebrangan <i>Inland Water Transport</i>	185,19	226,15	272,01
5) Angkutan Udara <i>Air Transport</i>	-	-	-
6) Jasa Penunjang Angkutan <i>Services Allied to Transport</i>	154,82	166,73	183,60
b. Komunikasi / <i>Communication</i>	262,31	319,61	368,74
1) Pos Giro & Telekomunikasi. <i>Pos & Telecommunication</i>	262,31	319,61	368,74
2) Jasa Penunjang Kom. <i>Services Allied to Com</i>	-	-	-

Lanjutan Tabel / *Continued Table* 11.7

Lapangan Usaha <i>Industrial Origin</i>		2005	2006	2007
(1)		(2)	(3)	(4)
08. Keuangan, Persewaan, & Jasa Perusahaan		180,91	224,24	283,64
<i>Financial, Ownership & Business Services</i>				
a.	B a n k / Bank	222,24	305,64	395,45
b.	Lembaga Keuangan Nir Bank <i>Non Bank Financial Institutions</i>	223,12	260,48	303,96
c.	Jasa Penunjang Keuangan <i>Services Allied to Financial</i>	229,58	285,95	327,63
d.	Sewa Bangunan <i>Building Rental</i>	173,10	212,29	270,68
e.	Jasa Perusahaan <i>Business Services</i>	203,53	241,46	268,31
09. Jasa - jasa Services		211,68	228,53	255,52
a.	Pemerintahan Umum <i>General Government</i>	212,13	233,28	260,77
b.	Swasta / <i>Private</i>	211,07	222,12	248,43
	1) Sosial Kemasyarakatan <i>Social & Community Services</i>	198,94	253,76	311,34
	2) Hiburan & Rekreasi <i>Amusement & Recreation Services</i>	193,78	232,97	272,22
	3) Perorangan & Rumah tangga <i>Personal & Household Services</i>	211,98	220,36	244,88
Produk Domestik Regional Bruto Gross Regional Domestic Product		186,30	204,59	230,36

Sumber : BPS Kabupaten Karangasem

Source : BPS Statistics of Karangasem Regency

Tabel / Table 11.8

Indeks Perkembangan Produk Domestik Regional Bruto Kabupaten
Karangasem Atas Dasar Harga Konstan 2000 menurut Lapangan Usaha
*Trend Index of Gross Regional Domestic Product of Karangasem Regency
at Constant 2000 Market Prices by Industrial Origin*
2005 - 2007

Lapangan Usaha <i>Industrial Origin</i>	2005	2006	2007
(1)	(2)	(3)	(4)
01. Pertanian <i>Agriculture</i>	110,21	114,33	118,33
a. Tanaman Bahan Makanan <i>Farm Food Crops</i>	109,38	112,61	115,06
b. Tanaman Perkebunan <i>Non-food Crops</i>	144,19	148,78	154,49
c. Peternakan dan Hasil-hasilnya <i>Livestock and Products</i>	89,31	94,93	102,02
d. Kehutanan / <i>Forestry</i>	104,72	111,19	120,77
e. Perikanan / <i>Fishery</i>	134,74	143,19	153,28
02. Pertambangan dan Penggalian <i>Mining and Quarrying</i>	132,15	141,61	149,11
a. Minyak dan Gas Bumi <i>Crude Petroleum & Natural Gas</i>	-	-	-
b. Pertambangan Tanpa Migas <i>Non-oil and Gas Mining</i>	-	-	-
c. Penggalian / <i>Quarrying</i>	132,15	141,61	149,11
03. Industri Pengolahan <i>Manufacturing Industry</i>	121,66	123,87	128,93
a. Industri Migas <i>Oil and Gas Manufacturing</i>	-	-	-
b. Industri Bukan Migas <i>Non Oil-gas Manufacturing</i>	121,66	123,87	128,93
04. Listrik, Gas, dan Air Minum <i>Electricity, Gas, and Water Supply</i>	137,34	148,93	161,16
a. Listrik / <i>Electricity</i>	147,56	160,75	177,94
b. Gas Kota / <i>City Gas</i>	-	-	-
c. Air Minum / <i>Water Supply</i>	124,27	133,80	139,68

Lanjutan Tabel / *Continued Table* 11.8

Lapangan Usaha <i>Industrial Origin</i>		2005	2006	2007
(1)		(2)	(3)	(4)
05.	Bangunan/Konstruksi <i>Construction</i>	109,57	122,84	138,32
06.	Perdagangan, Hotel, dan Restoran <i>Trade, Hotel and Restaurant</i>	113,26	120,79	124,48
a.	Perdagangan Besar & Eceran <i>Wholesale and Retail Trade</i>	113,19	120,43	120,80
b.	Hotel / <i>Hotel</i>	94,86	97,77	100,20
c.	Restoran / <i>Restaurant</i>	114,55	122,89	132,72
07.	Pengangkutan & Komunikasi <i>Transport and Communication</i>	108,29	114,43	121,17
a.	Pengangkutan / <i>Transport</i>	107,69	113,55	120,13
1)	Angkutan Kereta Api <i>Railways Transport</i>	-	-	-
2)	Angkutan Jalan Raya <i>Road Transport</i>	109,55	112,80	116,87
3)	Angkutan Laut <i>Sea Transport</i>	111,99	116,12	121,68
4)	Angkutan Sungai, Danau, & Penyebrangan <i>Inland Water Transport</i>	97,36	114,36	131,55
5)	Angkutan Udara <i>Air Transport</i>	-	-	-
6)	Jasa Penunjang Angkutan <i>Services Allied to Transport</i>	109,40	112,96	116,89
b.	Komunikasi / <i>Communication</i>	144,86	167,94	184,56
1)	Pos Giro & Telekomunikasi. <i>Pos & Telecommunication</i>	144,86	167,94	184,56
2)	Jasa Penunjang Kom. <i>Services Allied to Com</i>	-	-	-

Lanjutan Tabel / *Continued Table* 11.8

	Lapangan Usaha <i>Industrial Origin</i>	2005	2006	2007
	(1)	(2)	(3)	(4)
08.	Keuangan, Persewaan, & Jasa Perusahaan <i>Financial, Ownership & Business Services</i>	100,25	108,68	128,78
a.	Bank / <i>Bank</i>	129,60	144,25	158,13
b.	Lembaga Keuangan Nir Bank <i>Non Bank Financial Institutions</i>	141,97	160,28	177,56
c.	Jasa Penunjang Keuangan <i>Services Allied to Financial</i>	120,50	139,70	151,57
d.	Sewa Bangunan <i>Building Rental</i>	94,19	101,53	122,84
e.	Jasa Perusahaan <i>Business Services</i>	124,40	130,00	143,59
09.	Jasa - jasa Services	157,91	164,25	173,55
a.	Pemerintahan Umum <i>General Government</i>	163,55	172,44	183,07
b.	Swasta / <i>Private</i>	150,30	153,18	160,70
1)	Sosial Kemasyarakatan <i>Social & Community Services</i>	122,66	140,45	155,47
2)	Hiburan & Rekreasi <i>Amusement & Recreation Services</i>	118,36	135,87	151,64
3)	Perorangan & Rumah tangga <i>Personal & Household Services</i>	152,26	154,13	161,12
	Produk Domestik Regional Bruto Gross Regional Domestic Product	121,25	127,07	133,68

Sumber : BPS Kabupaten Karangasem

Source : BPS Statistics of Karangasem Regency

Tabel / Table 11.9
 Indeks Implisit Produk Domestik Regional Bruto
 Kabupaten Karangasem menurut Lapangan Usaha
*Implicit Index of Gross Regional Domestic Product
 of Karangasem Regency by Industrial Origin
 2005 - 2007*

Lapangan Usaha <i>Industrial Origin</i>	2005	2006	2007
(1)	(2)	(3)	(4)
01. Pertanian <i>Agriculture</i>	150,46	154,46	164,38
a. Tanaman Bahan Makanan <i>Farm Food Crops</i>	140,28	143,07	152,92
b. Tanaman Perkebunan <i>Non-food Crops</i>	186,22	193,05	206,21
c. Peternakan dan Hasil-hasilnya <i>Livestock and Products</i>	183,36	191,70	199,58
d. Kehutanan / <i>Forestry</i>	147,65	154,00	165,87
e. Perikanan / <i>Fishery</i>	157,54	161,14	169,27
02. Pertambangan dan Penggalian <i>Mining and Quarrying</i>	210,42	233,60	262,19
a. Minyak dan Gas Bumi <i>Crude Petroleum & Natural Gas</i>	-	-	-
b. Pertambangan Tanpa Migas <i>Non-oil and Gas Mining</i>	-	-	-
c. Penggalian / <i>Quarrying</i>	210,42	233,60	262,19
03. Industri Pengolahan <i>Manufacturing Industry</i>	151,87	159,71	172,47
a. Industri Migas <i>Oil and Gas Manufacturing</i>	-	-	-
b. Industri Bukan Migas <i>Non Oil-gas Manufacturing</i>	151,87	159,71	172,47
04. Listrik, Gas, dan Air Minum <i>Electricity, Gas, and Water Supply</i>	240,51	297,77	342,50
a. Listrik / <i>Electricity</i>	296,02	380,12	438,68
b. Gas Kota / <i>City Gas</i>	-	-	-
c. Air Minum / <i>Water Supply</i>	156,12	171,11	185,63

Lanjutan Tabel / *Continued Table 11.9*

Lapangan Usaha <i>Industrial Origin</i>	2005	2006	2007
(1)	(2)	(3)	(4)
05. Bangunan/Konstruksi <i>Construction</i>	175,78	193,23	210,17
06. Perdagangan, Hotel, dan Restoran <i>Trade, Hotel and Restaurant</i>	171,99	178,65	191,24
a. Perdagangan Besar & Eceran <i>Wholesale and Retail Trade</i>	168,58	173,34	186,74
b. Hotel / <i>Hotel</i>	170,82	187,91	201,32
c. Restoran / <i>Restaurant</i>	178,22	187,70	198,26
07. Pengangkutan & Komunikasi <i>Transport and Communication</i>	161,53	168,76	179,91
a. Pengangkutan / <i>Transport</i>	161,10	168,23	179,41
1) Angkutan Kereta Api <i>Railways Transport</i>	-	-	-
2) Angkutan Jalan Raya <i>Road Transport</i>	161,97	167,58	178,96
3) Angkutan Laut <i>Sea Transport</i>	143,76	152,94	164,00
4) Angkutan Sungai, Danau, & Penyebrangan <i>Inland Water Transport</i>	190,22	197,75	206,78
5) Angkutan Udara <i>Air Transport</i>	-	-	-
6) Jasa Penunjang Angkutan <i>Services Allied to Transport</i>	141,52	147,60	157,08
b. Komunikasi / <i>Communication</i>	181,08	190,32	199,80
1) Pos Giro & Telekomunikasi. <i>Pos & Telecommunication</i>	181,08	190,32	199,80
2) Jasa Penunjang Kom. <i>Services Allied to Com</i>	-	-	-

Lanjutan Tabel / *Continued Table 11.9*

	Lapangan Usaha <i>Industrial Origin</i>	2005	2006	2007
	(1)	(2)	(3)	(4)
08.	Keuangan, Persewaan, & Jasa Perusahaan <i>Financial, Ownership & Business Services</i>	180,46	206,33	220,25
a.	Bank / <i>Bank</i>	171,48	211,88	250,08
b.	Lembaga Keuangan Nir Bank <i>Non Bank Financial Institutions</i>	157,16	162,52	171,18
c.	Jasa Penunjang Keuangan <i>Services Allied to Financial</i>	190,52	204,70	216,16
d.	Sewa Bangunan <i>Building Rental</i>	183,78	209,09	220,36
e.	Jasa Perusahaan <i>Business Services</i>	163,61	185,74	186,86
09.	Jasa - jasa Services	134,05	139,14	147,23
a.	Pemerintahan Umum <i>General Government</i>	129,70	135,28	142,44
b.	Swasta / <i>Private</i>	140,43	145,01	154,59
1)	Sosial Kemasyarakatan <i>Social & Community Services</i>	162,19	180,68	200,26
2)	Hiburan & Rekreasi <i>Amusement & Recreation Services</i>	163,73	171,46	179,52
3)	Perorangan & Rumah tangga <i>Personal & Household Services</i>	139,23	142,97	151,98
	Produk Domestik Regional Bruto Gross Regional Domestic Product	153,65	161,01	172,32

Sumber : BPS Kabupaten Karangasem

Source : BPS Statistics of Karangasem Regency

Tabel / Table 11.10
 Laju Pertumbuhan Produk Domestik Regional Bruto Kabupaten Karangasem
 Atas Dasar Harga Berlaku menurut Lapangan Usaha
*The Growth of Gross Regional Domestic Product of Karangasem Regency
 at Current Market Prices by Industrial Origin*
 2005 – 2007

Lapangan Usaha <i>Industrial Origin</i>	2005	2006	2007
(1)	(2)	(3)	(4)
01. Pertanian <i>Agriculture</i>	13,08	6,51	10,15
a. Tanaman Bahan Makanan <i>Farm Food Crops</i>	11,68	4,99	9,21
b. Tanaman Perkebunan <i>Non-food Crops</i>	11,71	6,97	10,91
c. Peternakan dan Hasil-hasilnya <i>Livestock and Products</i>	21,72	11,13	11,89
d. Kehutanan / <i>Forestry</i>	5,49	10,74	16,99
e. Perikanan / <i>Fishery</i>	11,50	8,71	12,44
02. Pertambangan dan Penggalian <i>Mining and Quarrying</i>	20,85	18,96	18,18
a. Minyak dan Gas Bumi <i>Crude Petroleum & Natural Gas</i>	-	-	-
b. Pertambangan Tanpa Migas <i>Non-oil and Gas Mining</i>	-	-	-
c. Penggalian / <i>Quarrying</i>	20,85	18,96	18,18
03. Industri Pengolahan <i>Manufacturing Industry</i>	13,65	7,07	12,41
a. Industri Migas <i>Oil and Gas Manufacturing</i>	-	-	-
b. Industri Bukan Migas <i>Non Oil-gas Manufacturing</i>	13,65	7,07	12,41
04. Listrik, Gas, dan Air Minum <i>Electricity, Gas, and Water Supply</i>	38,14	34,25	24,47
a. Listrik / <i>Electricity</i>	47,38	39,89	27,75
b. Gas Kota / <i>City Gas</i>	-	-	-
c. Air Minum / <i>Water Supply</i>	16,99	18,01	13,25

Lanjutan Tabel / *Continued Table* 11.10

Lapangan Usaha <i>Industrial Origin</i>	2005	2006	2007
(1)	(2)	(3)	(4)
05. Bangunan/Konstruksi <i>Construction</i>	22,61	23,24	22,48
06. Perdagangan, Hotel, dan Restoran <i>Trade, Hotel and Restaurant</i>	19,69	10,77	10,32
a. Perdagangan Besar & Eceran <i>Wholesale and Retail Trade</i>	21,24	9,39	8,06
b. Hotel / <i>Hotel</i>	17,23	13,38	9,80
c. Restoran / <i>Restaurant</i>	17,26	12,99	14,07
07. Pengangkutan & Komunikasi <i>Transport and Communication</i>	17,67	10,40	12,89
a. Pengangkutan / <i>Transport</i>	17,55	10,11	12,83
1) Angkutan Kereta Api <i>Railways Transport</i>	-	-	-
2) Angkutan Jalan Raya <i>Road Transport</i>	18,77	6,54	10,64
3) Angkutan Laut <i>Sea Transport</i>	15,05	10,31	12,36
3) Angkutan Sungai, Danau, & Penyebrangan <i>Inland Water Transport</i>	20,79	22,12	20,28
4) Angkutan Udara <i>Air Transport</i>	-	-	-
5) Jasa Penunjang Angkutan <i>Services Allied to Transport</i>	10,26	7,70	10,12
b. Komunikasi / <i>Communication</i>	22,56	21,84	15,37
1) Pos Giro & Telekomunikasi. <i>Pos & Telecommunication</i>	22,56	21,84	15,37
2) Jasa Penunjang Kom. <i>Services Allied to Com</i>	-	-	-

Lanjutan Tabel / *Continued Table* 11.10

Lapangan Usaha <i>Industrial Origin</i>		2005	2006	2007
(1)		(2)	(3)	(4)
08. Keuangan, Persewaan, & Jasa Perusahaan		21,75	23,95	26,49
<i>Financial, Ownership & Business Services</i>				
a.	B a n k / Bank	25,89	37,53	29,38
b.	Lembaga Keuangan Nir Bank <i>Non Bank Financial Institutions</i>	19,91	16,74	16,69
c.	Jasa Penunjang Keuangan <i>Services Allied to Financial</i>	24,63	24,55	14,57
d.	Sewa Bangunan <i>Building Rental</i>	21,56	22,64	27,50
e.	Jasa Perusahaan <i>Business Services</i>	15,41	18,63	11,12
09. Jasa - jasa Services		14,24	7,96	11,81
a.	Pemerintahan Umum <i>General Government</i>	12,02	9,97	11,78
b.	Swasta / Private	17,40	5,24	11,84
	1) Sosial Kemasyarakatan <i>Social & Community Services</i>	16,27	27,56	22,69
	2) Hiburan & Rekreasi <i>Amusement & Recreation Services</i>	11,53	20,22	16,85
	3) Perorangan & Rumah tangga <i>Personal & Household Services</i>	17,56	3,95	11,13
Produk Domestik Regional Bruto Gross Regional Domestic Product		15,91	9,82	12,59

Sumber : BPS Kabupaten Karangasem

Source : BPS Statistics of Karangasem Regency

Tabel / Table 11.11
 Laju Pertumbuhan Produk Domestik Regional Bruto Kabupaten Karangasem
 Atas Dasar Harga Konstan 2000 menurut Lapangan Usaha
*The Growth of Gross Regional Domestic Product of Karangasem Regency
 at Konstan 2000 Prices by Industrial Origin*
 2005 – 2007

Lapangan Usaha <i>Industrial Origin</i>	2005	2006	2007
(1)	(2)	(3)	(4)
01. Pertanian <i>Agriculture</i>	3,46	3,74	3,50
a. Tanaman Bahan Makanan <i>Farm Food Crops</i>	3,10	2,95	2,17
b. Tanaman Perkebunan <i>Non-food Crops</i>	0,82	3,19	3,83
c. Peternakan dan Hasil-hasilnya <i>Livestock and Products</i>	1,86	6,29	7,48
d. Kehutanan / <i>Forestry</i>	0,24	6,17	8,62
e. Perikanan / <i>Fishery</i>	9,69	6,28	7,04
02. Pertambangan dan Penggalian <i>Mining and Quarrying</i>	6,39	7,16	5,30
a. Minyak dan Gas Bumi <i>Crude Petroleum & Natural Gas</i>	-	-	-
b. Pertambangan Tanpa Migas <i>Non-oil and Gas Mining</i>	-	-	-
c. Penggalian / <i>Quarrying</i>	6,39	7,16	5,30
03. Industri Pengolahan <i>Manufacturing Industry</i>	5,67	1,81	4,09
a. Industri Migas <i>Oil and Gas Manufacturing</i>	-	-	-
b. Industri Bukan Migas <i>Non Oil-gas Manufacturing</i>	5,67	1,81	4,09
04. Listrik, Gas, dan Air Minum <i>Electricity, Gas, and Water Supply</i>	6,60	8,44	8,21
a. Listrik / <i>Electricity</i>	5,21	8,94	10,70
b. Gas Kota / <i>City Gas</i>	-	-	-
c. Air Minum / <i>Water Supply</i>	8,79	7,67	4,39

Lanjutan Tabel / *Continued Table* 11.11

Lapangan Usaha <i>Industrial Origin</i>	2005	2006	2007
(1)	(2)	(3)	(4)
05. Bangunan/Konstruksi <i>Construction</i>	7,04	12,11	12,60
06. Perdagangan, Hotel, dan Restoran <i>Trade, Hotel and Restaurant</i>	6,15	6,64	3,05
a. Perdagangan Besar & Eceran <i>Wholesale and Retail Trade</i>	6,40	6,39	0,31
b. Hotel / <i>Hotel</i>	3,90	3,06	2,49
c. Restoran / <i>Restaurant</i>	5,82	7,28	8,00
07. Pengangkutan & Komunikasi <i>Transport and Communication</i>	5,49	5,67	5,89
a. Pengangkutan / <i>Transport</i>	5,33	5,44	5,80
1) Angkutan Kereta Api <i>Railways Transport</i>	-	-	-
2) Angkutan Jalan Raya <i>Road Transport</i>	4,94	2,97	3,61
3) Angkutan Laut <i>Sea Transport</i>	7,90	3,69	4,78
4) Angkutan Sungai, Danau, & Penyeberangan <i>Inland Water Transport</i>	3,81	17,47	15,02
5) Angkutan Udara <i>Air Transport</i>	-	-	-
6) Jasa Penunjang Angkutan <i>Services Allied to Transport</i>	6,13	3,26	3,47
b. Komunikasi / <i>Communication</i>	13,51	15,93	9,90
1) Pos Giro & Telekomunikasi. <i>Pos & Telecommunication</i>	13,51	15,93	9,90
2) Jasa Penunjang Kom. <i>Services Allied to Com</i>	-	-	-

Lanjutan Tabel / *Continued Table* 11.11

Lapangan Usaha <i>Industrial Origin</i>		2005	2006	2007
(1)		(2)	(3)	(4)
08.	Keuangan, Persewaan, & Jasa Perusahaan <i>Financial, Ownership & Business Services</i>	6,72	8,41	18,50
a.	B a n k / <i>Bank</i>	8,11	11,31	9,62
b.	Lembaga Keuangan Nir Bank <i>Non Bank Financial Institutions</i>	12,76	12,90	10,79
c.	Jasa Penunjang Keuangan <i>Services Allied to Financial</i>	12,89	15,93	8,50
d.	Sewa Bangunan <i>Building Rental</i>	6,06	7,80	20,99
e.	Jasa Perusahaan <i>Business Services</i>	7,15	4,50	10,46
09.	J a s a - j a s a S e r v i c e s	5,85	4,01	5,67
a.	Pemerintahan Umum <i>General Government</i>	5,96	5,44	6,16
b.	Swasta / <i>Private</i>	5,69	1,92	4,91
	1) Sosial Kemasyarakatan <i>Social & Community Services</i>	7,09	14,50	10,70
	2) Hiburan & Rekreasi <i>Amusement & Recreation Services</i>	1,00	14,80	11,60
	3) Perorangan & Rumah tangga <i>Personal & Household Services</i>	5,70	1,23	4,54
Produk Domestik Regional Bruto <i>Gross Regional Domestic Product</i>		5,13	4,80	5,20

Sumber : BPS Kabupaten Karangasem

Source : BPS Statistics of Karangasem Regency

Tabel / Table 11.12
 Angka Agregatif PDRB, Jumlah Penduduk dan PDRB per Kapita
 Kabupaten Karangasem
*Product Agregate of GRDP, Mid Year Populatioan and per CapitaGRDP
 Of Karangasem Regency
 2005 – 2007*

<i>Perincian / Description</i>	2005	2006	2007
(1)	(2)	(3)	(4)
NILAI ABSOLUT			
PDRB – Harga Berlaku (Jutaan Rupiah)	2.206.742,52	2.423.402,61	2.728.601,05
<i>GRDP at Current Market Prices (Million Rupiahs)</i>			
PDRB – Harga Konstan (Jutaan Rupiah)	1.436.224,88	1.505.163,65	1.583.407,93
<i>GRDP at Constant 1993 Prices (Million Rupiahs)</i>			
Jumlah Penduduk Pertengahan Tahun	377.073	380.305	383.504
<i>Mid Year Population</i>			
PDRB/Kapita Harga Berlaku (Rp.)	5.852.295,23	6.372.260,71	7.114.922,01
<i>GRDP Capita at Current Market Prices (Rupiahs)</i>			
PDRB/Kapita Harga Konstan (Rp.)	3.808.877,53	3.957.780,33	4.128.791,17
<i>GRDP Capita at Constant 1993 Prices (Rupiahs)</i>			
INDEKS / INDEX (2000 = 100)			
PDRB – Harga Berlaku (Jutaan Rupiah)	186,30	204,59	230,36
<i>GRDP at Current Market Prices (Million Rupiahs)</i>			
PDRB – Harga Konstan (Jutaan Rupiah)	121,25	127,07	133,68
<i>GRDP at Constant 1993 Prices (Million Rupiahs)</i>			
Jumlah Penduduk Pertengahan Tahun	105,33	106,23	107,13
<i>Mid Year Population</i>			
PDRB/Kapita Harga Berlaku (Rp.)	176,87	192,59	215,03
<i>GRDP Capita at Current Market Prices (Rupiahs)</i>			
PDRB/Kapita Harga Konstan (Rp.)	115,11	119,61	124,78
<i>GRDP Capita at Constant 1993 Prices (Rupiahs)</i>			
INDEKS BERANTAI / LINK INDEXED			
PDRB – Harga Berlaku (Jutaan Rupiah)	115,91	109,82	112,59
<i>GRDP at Current Market Prices (Million Rupiahs)</i>			
PDRB – Harga Konstan (Jutaan Rupiah)	105,13	104,80	105,20
<i>GRDP at Constant 1993 Prices (Million Rupiahs)</i>			
Jumlah Penduduk Pertengahan Tahun	94,84	100,86	100,84
<i>Mid Year Population</i>			
PDRB/Kapita Harga Berlaku (Rp.)	122,21	108,88	111,65
<i>GRDP Capita at Current Market Prices (Rupiahs)</i>			
PDRB/Kapita Harga Konstan (Rp.)	110,85	103,91	104,32
<i>GRDP Capita at Constant 1993 Prices (Rupiahs)</i>			
INDEKS IMPLISIT / IMPLICIT PRICE INDEXED			
Produk Domestik Regional Bruto	153,65	161,01	172,32
<i>Gross Regional Domestic Product</i>			

Sumber : BPS Kabupaten Karangasem
 Source : BPS Statistics of Karangasem Regency