

LABEL SEMENTARA
SENSUS BARANG 2014

Ruang	ID	Lokasi	Petugas
B2369	121.0605.0649-1	CB2	NK


WILDA : 33080 040

KATALOG BPS : 1404.3308



D
A

KECAMATAN SALAM KABUPATEN MAGELANG



DALAM ANGKA TAHUN 2004

315.598
Kec.
Ind.

BPS Badan Pusat Statistik



**BADAN PUSAT STATISTIK
KABUPATEN MAGELANG**

**JUMLAH PENDUDUK MENURUT JENIS KELAMIN
DIRINCI PER DESA DI KECAMATAN SALAM
TAHUN 2004**

Tabel : III.3

No.	Desa	PENDUDUK		Jumlah Total Penduduk
		Laki-laki	Perempuan	
1	2	3	4	5
1	Sirahan	1.519	1.473	2.992
2	Tersan Gede	1.422	1.432	2.854
3	Baturono	627	644	1.271
4	Tirto	1.070	1.084	2.154
5	Seloboro	1.073	1.078	2.151
6	Gulon	3.966	3.876	7.842
7	Jumoyo	3.592	3.567	7.159
8	Sucen	2.582	2.380	4.962
9	Somoketro	533	553	1.086
10	Kadiluwih	1.271	1.259	2.530
11	Mantingan	957	939	1.896
12	Salam	3.165	3.115	6.280
Jumlah		21.777	21.400	43.177

Sumber Data : Monografi Desa



KECAMATAN SALAM KABUPATEN MAGELANG



DALAM ANGKA
TAHUN 2004

BPS

BADAN PUSAT STATISTIK
KABUPATEN MAGELANG

NO. PUSTAKA : 10 0606. 7472
M. P. N. : 584
BPS - 2004

CAMAT SALAM

SAMBUTAN

Asalamu'alaikum Wr. Wb.

Dengan memanjatkan puji dan syukur kehadirat Tuhan Yang Maha Esa, kami sambut gembira penerbitan buku KECAMATAN SALAM DALAM ANGKA TAHUN 2004. Guna mendukung pelaksanaan Otonomi Daerah, penyediaan data sampai wilayah terkecil menjadi kebutuhan yang sangat mendesak dan mutlak diperlukan. Untuk itu kami berharap agar penganekaragaman data statistik sampai wilayah terkecil dapat ditingkatkan, baik dari segi jenis, kualitas data maupun ketepatan waktu penyajiannya.

Kepada semua Instansi / Dinas / Lembaga baik Pemerintah maupun Swasta di Kecamatan Salam yang telah membantu terwujudnya buku ini, kami sampaikan terima kasih.

Kami berharap agar kerja sama lebih ditingkatkan dalam penyusunan buku ini dan dapat dilanjutkan untuk masa yang akan datang.

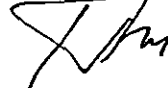
Akhirnya, semoga publikasi ini dapat dimanfaatkan sebagai dasar perencanaan dan evaluasi pelaksanaan pembangunan yang berkesinambungan di wilayah ini.

Wassalamu'alaikum Wr. Wb.

Salam,

2005

Camat Salam



Drs. HAMAM KOMARI.
NIP. 010 082 151

KATA PENGANTAR

KECAMATAN SALAM DALAM ANGKA TAHUN 2004 adalah publikasi tahunan yang diterbitkan oleh Koordinator Statistik Kecamatan. Publikasi ini menyajikan data secara komprehensif dari berbagai bidang. Buku ini dimaksudkan untuk memberi gambaran tentang keadaan geografi, ciri-ciri dan keadaan sosial ekonomi penduduk tingkat kecamatan.

Publikasi tahun 2004 merupakan lanjutan publikasi tahun sebelumnya, memuat beberapa perubahan dan perbaikan, penambahan dan penyederhanaan tabel-tabel. Dalam semua tabel telah diusahakan untuk dapat menyajikan data tahun terakhir. Jika data tahun terakhir belum tersedia, maka disajikan data tahun sebelumnya.

Dengan terbitnya buku ini kami sampaikan banyak terima kasih kepada :

1. Yth. Kepala Badan Pusat Statistik Kabupaten Magelang.
2. Yth. Camat Salam beserta jajarannya.
3. Yth. Kepala Instansi / Dinas/ Lembaga / Badan baik Pemerintah maupun Swasta se Kecamatan Salam.
4. Yth. Kepala Desa se Kecamatan Salam.

Publikasi ini masih banyak kekurangannya, demi perbaikan dan penyempurnaan di masa datang, tanggapan dan saran yang bersifat membangun sangat diharapkan.

Semoga publikasi ini dapat bermanfaat hendaknya.

Salam,

2005

**Koordinator Statistik Kecamatan
Salam**



BAGUS BUDIARTA

DAFTAR ISI

KATA SAMBUTAN	Hal
KATA PENGANTAR	
DAFTAR ISI	

Tabel

BAB I **GEOGRAFI**

	Peta Kecamatan Salam	1
	Peta Kabupaten Magelang	2
	Batas – batas Wilayah Kecamatan Salam	3
I. 1.	Luas Wilayah Menurut Penggunaan Tanah Dirinci Menurut Desa di Kecamatan Salam Keadaan Ak Hir Tahun 2004	4 – 7
	- Grafik Luas Penggunaan Tanah	8
I. 2.	Banyaknya Curah Hujan di Kecamatan Salam Dirinci Menurut Tahun 2004	9
I. 3.	Banyaknya Curah Hujan di Kecamatan Salam Dirinci Menurut Tahun 2004	10
	- Grafik Curah Hujan di Kecamatan Salam Dirinci Menurut Bulan Tahun 2004	11
	- Grafik Hari Hujan di Kecamatan Salam Dirinci Menurut Bulan Tahun 2004.....	12

BAB II **PEMERINTAHAN**

II. 1.	Nama Kepala Desa dan Sekretaris Desa di Kecamatan Salam Tahun 2004	13
II. 2.	Banyaknya Dusun , RW , RT Menurut Desa di Kecamatan Salam Tahun 2004	14
II. 3.	Klasifikasi Desa di Kec. Salam Tahun 2004.....	15
II. 4.	Banyaknya Desa Tertinggal / Tidak Tertinggal Di – Rinci Menurut Desa di Kecamatan Salam Tahun 2004.....	16
II. 5.	Banyaknya Blok Sensus Dalam Pemetaan SP. 2000 Dirinci Menurut Desa di Kecamatan Salam Tahun 2004.....	17
II. 6.	Banyaknya Balai Desa dan Kantor desa Dirinci Menurut Desa di Kecamatan Salam Tahun 2004	18

BAB III PENDUDUK DAN ANGKATAN KERJA

III. 1.	Perkembangan Jumlah Penduduk Kecamatan Selama Tahun 2004	19
III. 2.	Banyaknya Penduduk Menurut Jenis Kelamin, Dewa Sa, Anak – anak Dirinci Menurut Desa di Kecamatan Salam Tahun 2004	20
III. 3.	Jumlah Penduduk menurut Jenis Kelamin Dirinci Per Desa di Kecamatan Salam Tahun 2004	21
III. 4.	Luas Wilayah, Jumlah Penduduk da Kepadatan Penduduk Per Km ² Dirinci Per Desa di Kecamatan Salam Tahun 2004	22
III. 5.	Jumlah Penduduk, Rumah Tangga dan Rata-rata Penduduk Tiap Rumah Tangga Dirinci Per Desa di Kecamatan Salam Tahun 2004	23
III. 6.	Sex Ratio Penduduk di Tiap di Kecamatan Salam Tahun 2004	24
III. 7.	Mutasi Penduduk Tiap Desa di Kecamatan Salam Tahun 2004	25
III. 8.	Jumlah Penduduk Menurut Kelompok umur dan jenis Kelamin di Kecamatan salam Tahun 2004	26
III. 9.	Banyaknya Penduduk Dirinci Menurut Desa, Ke – Lompok Umur dan Jenis Kelamin di Kecamatan Salam Tahun 2004	27-30
III. 10.	Banyaknya Penduduk Berumur 5 Tahun Keatas Dirinci Tiap Desa dan Tingkat Pendidikan di Kecamatan Tahun 2004	31
III. 11.	Banyaknya Penduduk Berumur 10 Tahun Ke Atas Dirinci Tiap Desa dan Mata Pencaharian di Kecamatan Salam Tahun 2004	32-33
	- Piramida Penduduk Kecamatan Salam Menurut Kelompok Umur Keadaan Akhir Tahun 2004	34
	- Grafik Banyaknya penduduk di Kecamatan Salam Menurut Dewasa Anak – anak Pada tahun 2004	35
	- Grafik Banyaknya Kelahiran dan Kematian Datang Pergi di Kecamatan Salam Pada Tahun 2004	36

BAB IV SOSIAL

IV. 1.	Banyaknya Penduduk Menurut Agama Dirinci Tiap Desa di Kecamatan Salam Tahun 2004	37
IV. 2.	Banyaknya Tempat Ibadah Menurut Desa di Kecamatan Salam Tahun 2004	38
IV. 3.	Banyaknya Nikah, Talak, Cerai dan Rujuk Dirinci Per Desa di kecamatan Salam Tahun 2004	39
IV. 4.	Banyaknya Rumah Penduduk Menurut Jenis Dinding di Kecamatan Salam Tahun 2004	40
IV. 5.	Banyaknya Sekolah, Guru dan Murid Menurut Jenis Sekolah Dirinci Per Desa di Kecamatan Salam Tahun 2004	41-43
IV. 6.	Banyaknya PUS, Peserta KB Aktif Dirinci Per Desa Di Kecamatan Salam Tahun 2004	44
IV. 7.	Banyaknya Dokter, Tenaga Medis dan DukunBayi Dirinci Per Desa di Kecamatan Salam Tahun 2004	45
IV. 8.	Jumlah Pasar, Toko, Kios dan Warung Makan Dirinci Per Desa di Kecamatan Salam Tahun 2004	46

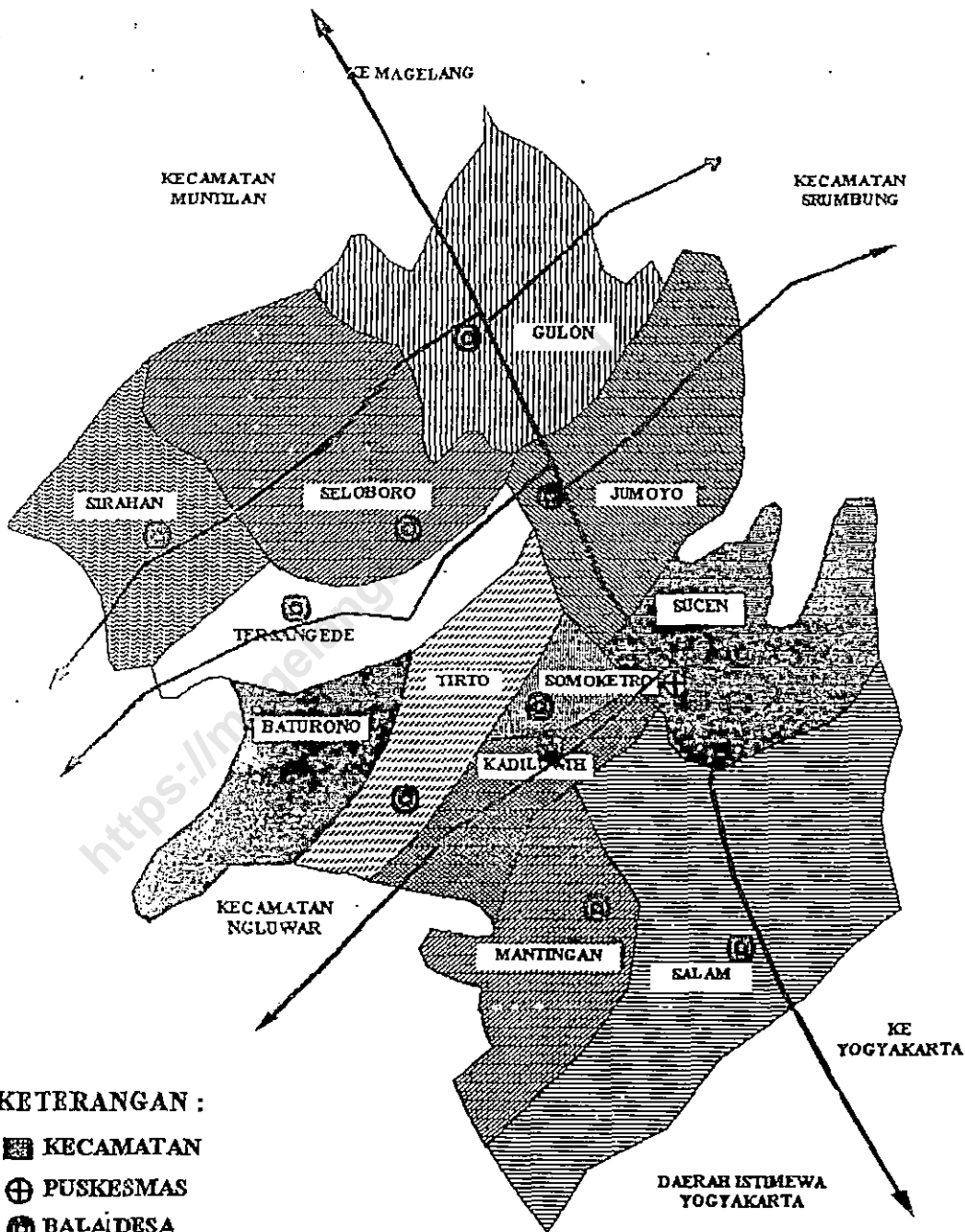
BAB V PETERNAKAN

V. 1.	Banyaknya Ternak Besar dan Kecil di Kecamatan Salam Pada Tahun 2004	47
V. 2.	Banyaknya Unggas Dirinci Per Desa di Kecamatan Salam Pada Tahun 2004	48




BAB VI PERHUBUNGAN

VI. 1.	Banyaknya Saranan Angkutan Darat dan Jenis Kendaraan Bermotor Dirinci Per Desa di Kecamatan Salam Keadaan Akhir Tahun 2004	49
VI. 2.	Banyaknya Pesawat Radio, TV dan Sepeda Dirinci Per Desa di Kecamatan Salam Keadaan Akhir Tahun 2004	50

PETA KECAMATAN SALAM

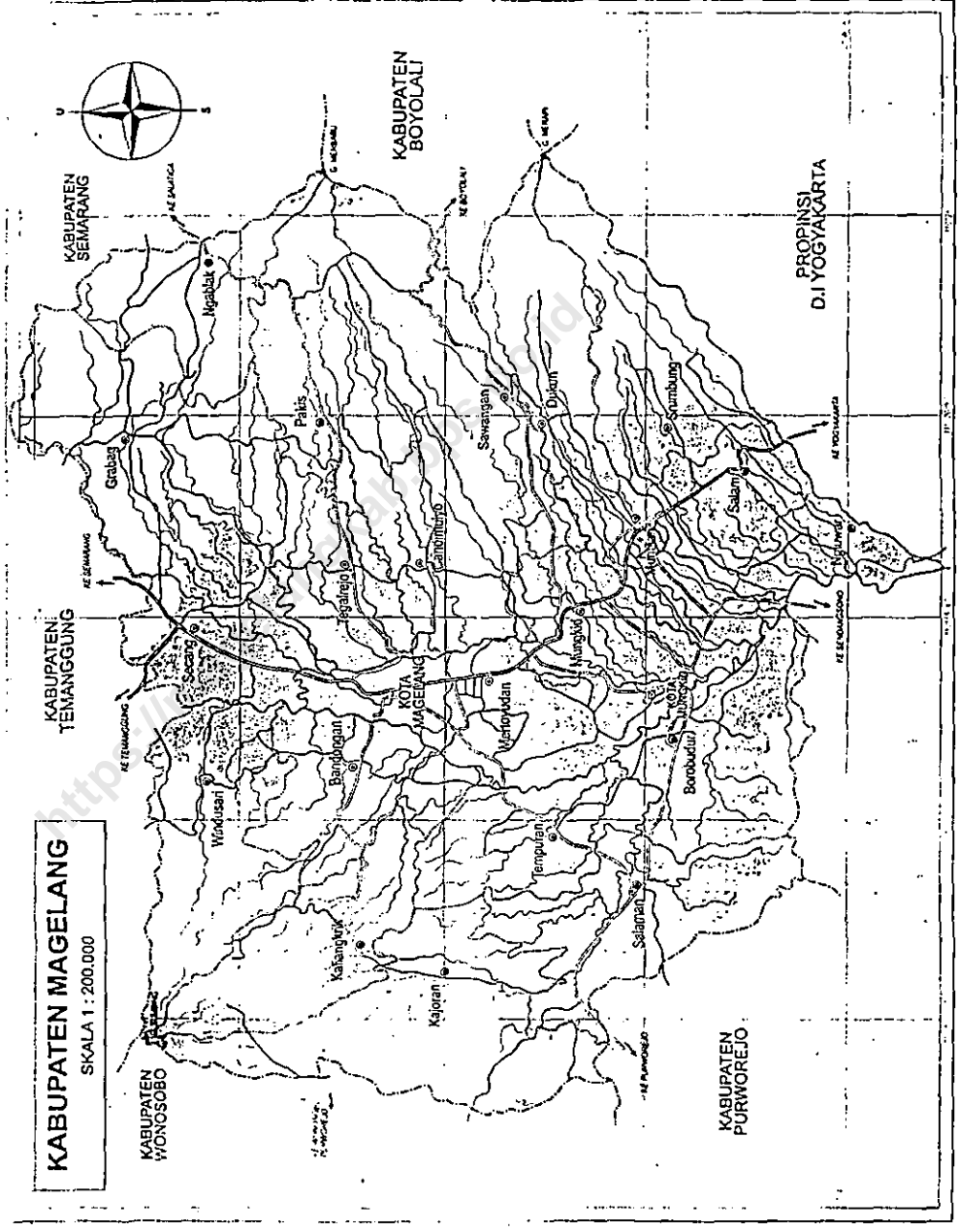


KETERANGAN :

-  KECAMATAN
-  PUSKESMAS
-  BALAI DESA

KABUPATEN MAGELANG

SKALA 1 : 200,000



PROVINSI
D.I. YOGYAKARTA

1. GEOGRAFI KECAMATAN SALAM

Tabel 1.1

A. BATAS-BATAS WILAYAH KECAMATAN SALAM	
1	Sebelah Utara Kecamatan Srumbung.
2	Sebelah Timur Kecamatan Tempel (DIY)
3	Sebelah Selatan Kecamatan Ngluwar
4	Sebelah Barat Kecamatan Muntilan
B. KETINGGIAN IBUKOTA KEC. SALAM DARI PERMUKAAN LAUT	
Tinggi Wilayah Kec. Salam = 335 M DPL.	
C. JARAK DARI IBUKOTA KEC. SALAM KE DAERAH DAN DESA (km)	
Ibukota Kab. Magelang	18
Nama Daerah/Desa	Jarak (km)
1 Sirahan	5
2 Tersan Gede	6
3 Baturono	5
4 Tirto	3
5 Seloboro	5
6 Gulon	4
7 Jumoyo	2
8 Sucen	1
9 Somoketro	2
10 Kadiluwih	1
11 Mantingan	3
12 Salam	2

**LUAS WILAYAH MENURUT PENGGUNAAN TANAH
DIRINCI MENURUT DESA DI KECAMATAN SALAM
KEADAAN AKHIR TAHUN 2004**

Tabel : 1.1

No.	Desa	TANAH SAWAH			
		Irigasi Tehnis	Irigasi 1/2Tehnis	Seder- hana	Tadah Hujan
1	2	3	4	5	6
1	Sirahan	44,75	64,000	112,29	-
2	Tersan Gede	-	-	173,121	2,821
3	Baturono	-	-	89,619	-
4	Tirto	-	-	114,709	6,45
5	Seloboro	17	35,500	29,294	3,083
6	Gulon	48	-	245,081	-
7	Jumoyo	-	-	197,445	-
8	Sucen	-	-	231,749	-
9	Somoketro	-	-	38,774	-
10	Kadiluwih	-	-	142,345	4,000
11	Mantingan	-	-	110,384	-
12	Salam	-	-	176,722	3
Jumlah		109,750	99,500	1661,533	19,354

Sumber Data : Monografi Desa

**LUAS WILAYAH MENURUT PENGGUNAAN TANAH
DIRINCI MENURUT DESA DI KECAMATAN SALAM
KEADAAN AKHIR TAHUN 2004**

Tabel : I.1 Lanjutan

No.	Desa	TANAH KERING		
		Pekarangan / Bangunan	Tegalan / Kebun	Lainnya
1	2	7	8	9
1	Siirahan	48,210	-	-
2	Tersan Gede	81,563	56,490	-
3	Baturono	34,341	3,106	-
4	Tirto	60,883	83,090	-
5	Seloboro	37,640	9,891	-
6	Gulon	93,115	15,220	-
7	Jumoyo	111,079	50,018	-
8	Sucen	74,322	8,737	-
9	Somoketro	15,860	25,106	-
10	Kadiluwih	45,321	13,090	-
11	Mantingan	29,662	3,050	-
12	Salam	109,532	63,019	-
Jumlah		741,528	330,817	0,000

Sumber Data : Monografi Desa



**LUAS WILAYAH MENURUT PENGGUNAAN TANAH
DIRINCI MENURUT DESA DI KECAMATAN SALAM
KEADAAN AKHIR TAHUN 2004**

Tabel : I.1 Lanjutan

No.	Desa	TANAH KERING		
		Tambak / Kolam	Rawa	Hutan Negara
1	2	10	11	12
1	Siirahan	0,546	-	-
2	Tersan Gede	0,41	-	-
3	Baturono	0,15	-	-
4	Tirto	0,250	-	-
5	Seloboro	0,450	-	-
6	Gulon	0,440	-	-
7	Jumoyo	0,370	-	-
8	Sucen	0,424	-	-
9	Somoketro	0,1	-	-
10	Kadiluwih	0,48	-	-
11	Mantingan	1	-	-
12	Salam	0,579	-	-
Jumlah		5,199	-	0,000

Sumber Data : Monografi Desa

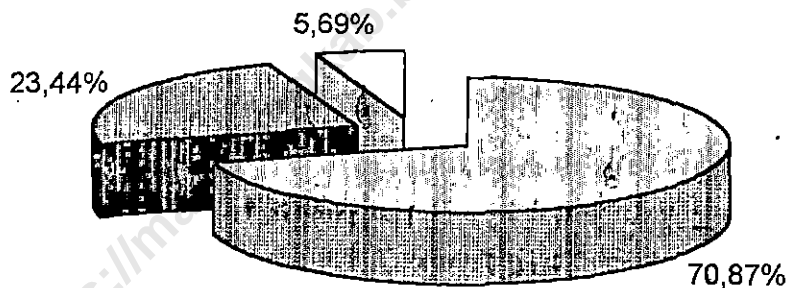
**LUAS WILAYAH MENURUT PENGGUNAAN TANAH
DIRINCI MENURUT DESA DI KECAMATAN SALAM
KEADAAN AKHIR TAHUN 2004**

el : I.1 Lanjutan

Desa	TANAH KERING		Jumlah Luas Wilayah (Kec.)
	Perkebunan Negara/Swasta	Lain-lain	
2	13	14	15
Siirahan	-	4,29	274,635
Tersan Gede	-	6,596	343,061
Baturono	-	6,694	127,910
Tirto	-	13	278,382
Seloboro	-	7,618	147,393
Gulon	-	77,652	482,591
Jumoyo	-	13,154	380,076
Sucen	-	7,804	323,056
Somoketro	-	8,47	88,310
Kadiluwih	-	10,892	216,128
Mantingan	-	4,541	198,637
Salam	-	19,776	372,628
Jumlah	-	175,126	3.162,747

ber Data : Monografi Desa

GRAFIK PENGGUNAAN LAHAN DI KECAMATAN SALAM TAHUN 2004



Lahan pertanian Bangunan Laini-lain :

**BANYAKNYA CURAH HUJAN DI KECAMATAN SALAM
DIRINCI MENURUT BULAN TAHUN 2002-2004**

Tabel : 1.2

BULAN	Banyaknya Curah Hujan (mm)		
	2002	2003	2004
1	2	3	4
1. JANUARI	314	154	205
2. PEBRUARI	197	105	411
3. M A R E T	307	65	287
4. A P R I L	156	82	154
5. M E I	30	30	171
6. J U N I	53	53	0
7. J U L I	0	0	37
8. AGUSTUS	0	0	0
9. SEPTEMBER	0	34	0
10. OKTOBER	0	150	50
11. NOPEMBER	0	184	463
12. DESEMBER	0	287	613
J U M L A H	1057	1144	2391

Sumber Data : PPH Kecamatan

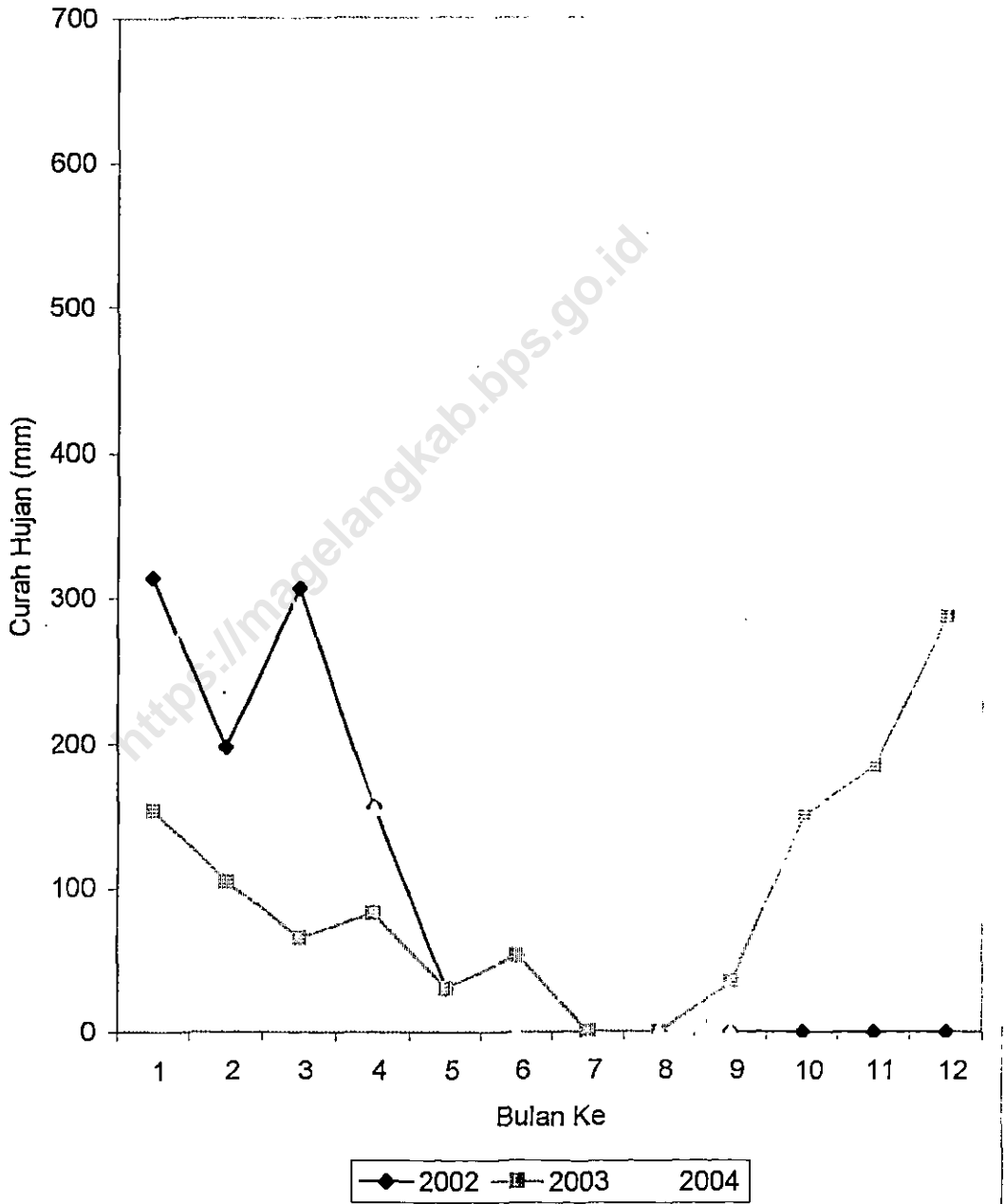
**BANYAKNYA HARI HUJAN DI KECAMATAN SALAM
DIRINCI MENURUT BULAN TAHUN 2002-2004**

Tabel : I.3

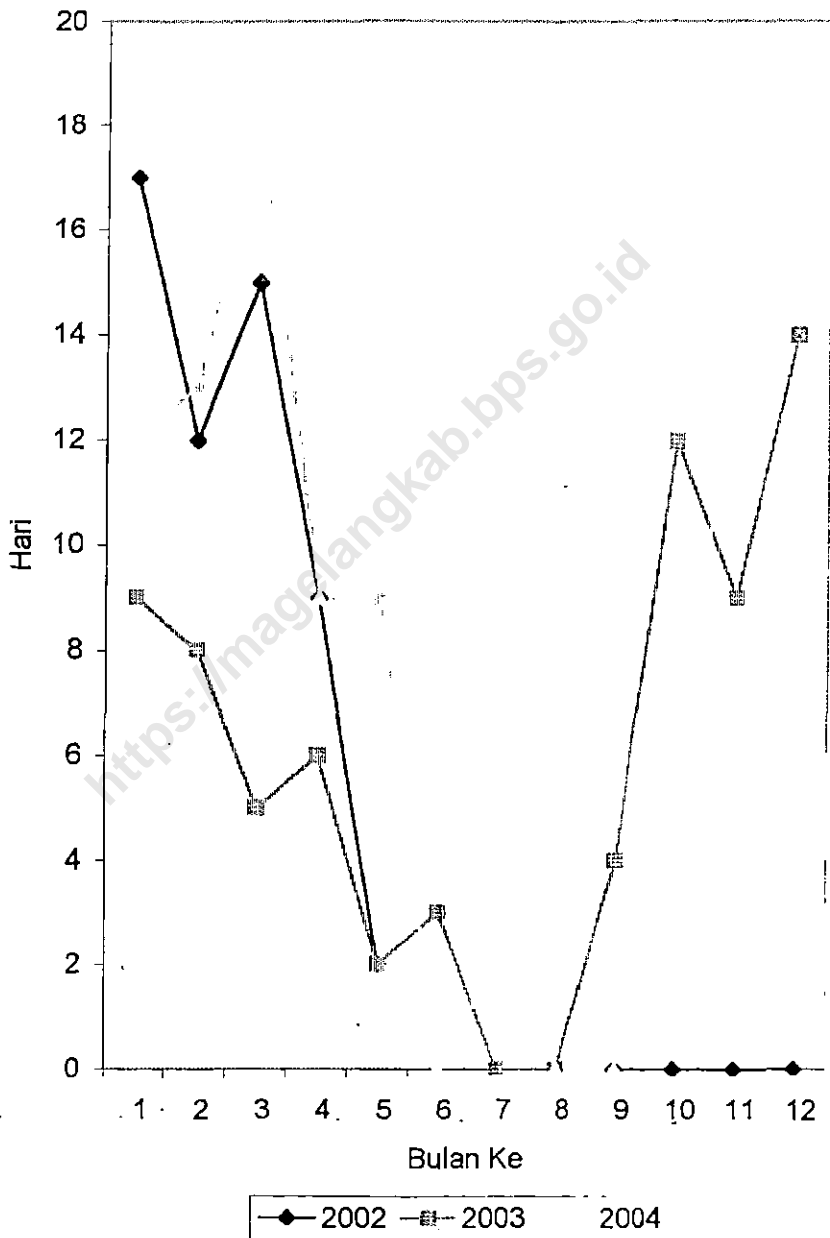
BULAN	Banyaknya Hari Hujan (Hari)		
	2002	2003	2004
1	2	3	4
1. JANUARI	17	9	12
2. PEBRUARI	12	8	13
3. MARET	15	5	18
4. APRIL	9	6	9
5. MEI	2	2	9
6. JUNI	3	3	0
7. JULI	0	0	2
8. AGUSTUS	0	0	0
9. SEPTEMBER	0	4	0
10. OKTOBER	0	12	3
11. NOPEMBER	0	9	16
12. DESEMBER	0	14	19
JUMLAH	58	72	101

Sumber Data : PPH Kecamatan

GRAFIK CURAH HUJAN DI KECAMATAN SALAM DIRINCI
MENURUT BULAN TAHUN 2002 - 2004



GRAFIK HARI HUJAN DI KECAMATAN SALAM DIRINCI MENURUT BULAN TAHUN 2002 - 2004



**NAMA KEPALA DESA DAN SEKRETARIS DESA
DI KECAMATAN SALAM TAHUN 2004**

Tabel : II.1

No.	Desa	Nama Kepala Desa	Nama Sekretaris Desa
1	2	3	4
1	Sirahan	Sukarti	M. Marsono
2	Tersan Gede	Sumaryono	A. Suwandi
3	Baturono	Suharto	Hartono
4	Tirto	Supriyanto	P. Setiawan
5	Seloboro	Suhardi	Suyanto
6	Gulon	Sutrisno	Hari
7	Jumoyo	Siswandi	Joko Hartono
8	Sucen	Hartono BA	M. kholyubi
9	Somoketro	Nur Mujib	Kushoi
10	Kadiluwih	Fatchurochman	Marjono
11	Mantingan	A. R. Munanto	Damanhuri
12	Salam	H. Jumali	Komarudin

Sumber Data : Kantor Kecamatan Salam

**BANYAKNYA DUSUN, RW, RT MENURUT DESA
DI KECAMATAN SALAM TAHUN 2004**

Tabel : II.2

No.	Desa	BANYAKNYA		
		Dusun	RW	RT
1	2	3	4	5
1	Sirahan	8	8	31
2	Tersan Gede	8	8	31
3	Baturono	4	4	16
4	Tirto	7	7	23
5	Seloboro	4	4	23
6	Gulon	15	15	70
7	Jumoyo	13	13	69
8	Sucen	8	8	35
9	Somoketro	3	3	15
10	Kadiluwih	6	6	24
11	Mantingan	4	4	15
12	Salam	16	16	68
Jumlah		96	96	420

Sumber Data : Monografi Desa

**KLASIFIKASI DESA
DI KECAMATAN SALAM TAHUN 2004**

Tabel : II.3

No.	Desa	BANYAKNYA		
		Swadaya	Swakarya	Swa Sembada
1	2	3	4	5
1	Sirahan	-	-	1
2	Tersan Gede	-	-	1
3	Baturono	-	-	1
4	Tirto	-	-	1
5	Seloporo	-	-	1
6	Gulon	-	-	1
7	Jumoyo	-	-	1
8	Sucen	-	-	1
9	Somoketro	-	-	1
10	Kadiluwih	-	-	1
11	Mantingan	-	-	1
12	Salam	-	-	1
Jumlah		0	0	12

Sumber Data : Kantor Kecamatan Salam

**BANYAKNYA DESA TERTINGGAL/TIDAK TERTINGGAL
DIRINCI MENURUT DESA DI KECAMATAN SALAM
TAHUN 2004**

Tabel : II.4

No.	Desa	K E A D A A N	
		Desa Tertinggal	Desa Tidak Tertinggal
1	2	3	4
1	Sirahan	-	1
2	Tersan Gede	-	1
3	Baturono	1	-
4	Tirto	-	1
5	Seloboro	-	1
6	Gulon	-	1
7	Jumoyo	-	1
8	Sucen	-	1
9	Somoketro	-	1
10	Kadiluwih	-	1
11	Mantingan	1	-
12	Salam	-	1
Jumlah		2	10

Sumber Data Kantor : Kecamatan Salam

**BANYAKNYA BLOK SENSUS DALAM PEMETAAN
SENSUS PENDUDUK 2004
DIRINCI MENURUT DESA DI KECAMATAN SALAM**

Tabel : II.5

No.	Desa	BANYAKNYA		
		Blok Sensus Biasa	Blok Sensus Persiapan	Jumlah Blok Sensus
1	2	3	4	5
1	Sirahan	7	1	8
2	Tersan Gede	9	1	10
3	Baturono	3	0	3
4	Tirto	5	0	5
5	Seloboro	5	0	5
6	Gulon	16	3	19
7	Jumoyo	16	0	16
8	Sucen	13	1	12
9	Somoketro	3	0	3
10	Kadiluwih	6	1	7
11	Mantingan	5	0	5
12	Salam	15	0	15
Jumlah		103	7	110

*) termasuk blok khusus

Sumber Data : Statistik Kecamatan

**BANYAKNYA BALAI DESA DAN KANTOR DESA
DIRINCI MENURUT DESA DI KECAMATAN SALAM
TAHUN 2004**

Tabel : II.6

No.	Desa	BANYAKNYA	
		Balai Desa	Kantor Desa
1	2	3	4
1	Sirahan	1	1
2	Tersan Gede	1	1
3	Baturono	1	1
4	Tirto	1	1
5	Seloboro	1	1
6	Gulon	1	1
7	Jumoyo	1	1
8	Sucen	1	1
9	Somoketro	1	1
10	Kadiluwih	1	1
11	Mantingan	1	1
12	Salam	1	1
Jumlah		12	12

Sumber Data : Kantor Kecamatan Salam

**PERKEMBANGAN JUMLAH PENDUDUK
KECAMATAN SALAM
2002 s/d 2004**

Tabel : III.1

No.	Tahun	PENDUDUK			Pertambahan Penduduk	
		Laki - laki	Perem- puan	Jumlah	Jiwa	%
1	2	3	4	5	6	7
1	2002	21.019	20.754	41764	184	0,440
2	2003	21.558	21.190	42748	984	2,300
3	2004	21.777	21.400	43177	429	0,990

Rata-rata pertambahan penduduk tiap tahun	532	1,243
---	-----	-------

Sumber Data : Monografi Desa

**BANYAKNYA PENDUDUK MENURUT JENIS KELAMIN
DEWASA, ANAK-ANAK, DIRINCI MENURUT DESA
DI KECAMATAN SALAM PADA TAHUN 2004**

Tabel : III.2

No.	Desa	Jumlah Rumah Tangga	PENDUDUK				Total Penduduk
			DEWASA		ANAK-ANAK		
			L	P	L	P	
1	2	3	4	5	6	7	8
1	Sirahan	845	1.140	1.155	349	346	2.992
2	Tersan Gede	813	1.103	1.188	307	250	2.854
3	Baturono	357	455	525	158	133	1.271
4	Tirto	612	817	823	264	250	2.154
5	Seloboro	590	787	837	260	265	2.151
6	Gulon	1.879	3.028	2.895	965	939	7.842
7	Jumoyo	1.810	2.631	2.603	952	963	7.159
8	Sucen	1.039	1.642	1.643	900	829	4.962
9	Somoketro	281	413	398	137	138	1.086
10	Kadiluwih	663	993	980	292	260	2.530
11	Mantingan	530	708	717	245	226	1.896
12	Salam	1.488	2.373	2.342	821	732	6.280
Jumlah		10.907	16.090	16.106	5.650	5.331	43.177

*) Data tahun 2004

Sumber Data : Monografi Desa

**JUMLAH PENDUDUK MENURUT JENIS KELAMIN
DIRINCI PER DESA DI KECAMATAN SALAM
TAHUN 2004**

Tabel : III.3

No.	Desa	PENDUDUK		Jumlah Total Penduduk
		Laki-laki	Perempuan	
1	2	3	4	5
1	Sirahan	1.519	1.473	2.992
2	Tersan Gede	1.422	1.432	2.854
3	Baturono	627	644	1.271
4	Tirto	1.070	1.084	2.154
5	Seloboro	1.073	1.078	2.151
6	Gulon	3.966	3.876	7.842
7	Jumoyo	3.592	3.567	7.159
8	Sucen	2.582	2.380	4.962
9	Somoketro	533	553	1.086
10	Kadiluwih	1.271	1.259	2.530
11	Mantingan	957	939	1.896
12	Salam	3.165	3.115	6.280
Jumlah		21.777	21.400	43.177

Sumber Data : Monografi Desa

**LUAS WILAYAH, JUMLAH PENDUDUK
DAN KEPADATAN PENDUDUK PER KM² DIRINCI
PER DESA DI KECAMATAN SALAM TAHUN 2004**

Tabel : ; III.4

No.	Desa	Luas Wilayah (Km ²)	Jumlah Penduduk	Kepadatan Penduduk
1	2	3	4	5
1	Sirahan	2,75	2.992	1.088,00
2	Tersan Gede	3,23	2.854	883,59
3	Baturono	1,28	1.271	992,96
4	Tirto	2,78	2.154	774,82
5	Seloboro	1,47	2.151	1.463,23
6	Gulon	4,83	7.842	1.623,60
7	Jumoyo	3,8	7.159	1.883,94
8	Sucen	3,23	4.962	1.536,22
9	Somoketro	0,88	1.086	1.243,09
10	Kadiluwih	2,16	2.530	1.171,29
11	Mantingan	1,49	1.896	1.272,48
12	Salam	3,73	6.280	1.683,64
Jumlah		31,63	43.177	1.365,06

Sumber Data : Monografi Desa

**JUMLAH PENDUDUK, RUMAH TANGGA
DAN RATA-RATA PENDUDUK TIAP RUMAH TANGGA
DIRINCI PER DESA DI KECAMATAN SALAM TAHUN 2004**

Tabel : ; III.5

No.	Desa	Jumlah Penduduk	Jumlah Rumah Tangga	Rata-rata Jiwa / RT
1	2	3	4	5
1	Sirahan	2.992	845	3,5
2	Tersan Gede	2.854	813	3,5
3	Baturono	1.271	357	3,6
4	Tirto	2.154	612	3,5
5	Seloboro	2.151	590	3,6
6	Gulon	7.842	1.879	4,2
7	Jumoyo	7.159	1.810	4,0
8	Sucen	4.962	1.039	4,8
9	Somoketro	1.086	281	3,9
10	Kadiluwih	2.530	663	3,8
11	Mantingan	1.896	530	3,6
12	Salam	6.280	1.488	4,2
Jumlah		43.177	10.907	4,0

*) Data tahun 2004

Sumber Data : Monografi Desa

**SEX RATIO PENDUDUK DI TIAP DESA
DI KECAMATAN SALAM TAHUN 2004**

Tabel : ; III.6

No.	Desa	PENDUDUK			Sex Ratio
		Laki-laki	Perempuan	Jumlah	
1	2	3	4	5	6
1	Sirahan	1.519	1.473	2.992	1.03
2	Tersan Gede	1.422	1.432	2.854	1
3	Baturono	627	644	1.271	1
4	Tirto	1.070	1.084	2.154	1
5	Seloboro	1.073	1.078	2.151	1
6	Gulon	3.966	3.876	7.842	1.09
7	Jumoyo	3.592	3.567	7.159	1.00
8	Sucen	2.582	2.380	4.962	1.08
9	Somoketro	533	553	1.086	1
10	Kadiluwih	1.271	1.259	2.530	1.00
11	Mantingan	957	939	1.896	1.01
12	Salam	3.165	3.115	6.280	1.01
Jumlah		21.777	21.400	43.177	101,76

Sumber Data : Monografi Desa

**MUTASI PENDUDUK TIAP DESA DI KECAMATAN SALAM
SELAMA TAHUN 2004**

Tabel : ; III.7

No.	Desa	MUTASI PENDUDUK			
		Lahir	Mati	Datang	Pindah
1	2	3	4	5	6
1	Sirahan	88	59	-	1
2	Tersan Gede	84	56	-	1
3	Baturono	41	33	-	-
4	Tirto	68	54	-	-
5	Seloboro	67	48	-	-
6	Gulon	193	119	4	-
7	Jumoyo	145	92	1	-
8	Sucen	57	21	-	-
9	Somoketro	44	34	-	1
10	Kadituwih	64	43	-	-
11	Mantingan	64	48	-	-
12	Salam	152	99	3	-
Jumlah		1067	706	8	3

Sumber Data : Monografi Desa

**JUMLAH PENDUDUK MENURUT KELOMPOK UMUR
DAN JENIS KELAMIN
DI KECAMATAN SALAM TAHUN 2004**

Tabel : ; III.8

No.	Kelompok Umur	PENDUDUK		Jumlah
		Laki-laki	Perempuan	
1	2	3	4	5
1	0 - 4	1.982	1.798	3.779
2	5 - 9	2.374	2.119	4.492
3	10 - 14	2.265	2.012	4.276
4	15 - 19	1.807	1.605	3.412
5	20 -24	1.285	1.434	2.719
6	25 - 29	2.178	2.311	4.489
7	30-34	2.025	2.012	4.037
8	35-39	1.829	1.691	3.520
9	40 - 44	1.416	1.434	2.849
10	45 - 49	1.394	1.455	2.849
11	50 - 54	893	963	1.856
12	55 - 59	740	792	1.532
13	60 - 64	675	685	1.360
14	65 - 69	414	428	842
15	70 - 74	261	342	604
16	75 +	240	321	561
Jumlah		21.777	21.400	43.177

**BANYAKNYA PENDUDUK DIRINCI MENURUT DESA,
KELOMPOK UMUR DAN JENIS KELAMIN
DI KECAMATAN SALAM TAHUN 2004**

Tabel : III. 9

No.	Desa	KELOMPOK UMUR							
		0 - 4		5 - 9		10 - 14		15 - 19	
		L	P	L	P	L	P	L	P
1	2	3	4	5	6	7	8	9	10
1	Sirahan	138	124	166	146	158	138	126	110
2	Tersan Gede	129	120	155	142	148	135	118	107
3	Baturono	57	54	68	64	65	61	52	48
4	Tirto	97	91	117	107	111	102	89	81
5	Seloboro	98	91	117	107	112	101	89	81
6	Gulon	361	326	432	384	412	364	329	291
7	Jumoyo	327	300	392	353	374	335	298	268
8	Sucen	235	200	281	236	269	224	214	179
9	Somoketro	49	46	58	55	55	52	44	41
10	Kadiluwih	116	106	139	125	132	118	105	94
11	Mantingan	87	79	104	93	100	88	79	70
12	Salam	288	262	345	308	329	293	263	234
Jumlah		1.982	1.799	2.374	2.120	2.265	2.011	1.806	1.604

Sumber Data : Monografi Desa

**BANYAKNYA PENDUDUK DIRINCI MENURUT DESA,
KELOMPOK UMUR DAN JENIS KELAMIN
DI KECAMATAN SALAM TAHUN 2004**

Tabel : III.9 Lanjutan

No.	Desa	KELOMPOK UMUR							
		20 - 24		25 - 29		30 - 34		35 - 39	
		L	P	L	P	L	P	L	P
1	2	11	12	13	14	15	16	17	18
1	Sirahan	90	99	152	159	141	138	127	116
2	Tersan Gede	84	96	142	155	132	135	119	113
3	Baturono	37	43	63	70	58	61	53	51
4	Tirto	63	73	107	117	100	102	90	86
5	Seloboro	63	72	107	116	100	101	90	85
6	Gulon	234	260	397	419	369	364	333	306
7	Jumoyo	212	239	359	385	334	335	302	282
8	Sucen	152	159	258	257	240	224	217	188
9	Somoketro	31	37	53	60	50	52	45	44
10	Kadiluwih	75	84	127	136	118	118	107	99
11	Mantingan	56	63	96	101	89	88	80	74
12	Salam	187	209	317	336	294	293	266	246
Jumlah		1.284	1.434	2.178	2.311	2.025	2.011	1.829	1.690

Sumber Data : Monografi Desa

**BANYAKNYA PENDUDUK DIRINCI MENURUT DESA,
KELOMPOK UMUR DAN JENIS KELAMIN
DI KECAMATAN SALAM TAHUN 2004**

Tabel : III.9 Lanjutan

No.	Desa	KELOMPOK UMUR							
		40 - 44		45 - 49		50 - 54		55 - 59	
		L	P	L	P	L	P	L	P
1	2	19	20	21	22	23	24	25	26
1	Sirahan	99	99	97	100	62	66	52	55
2	Tersan Gede	92	96	91	97	58	64	48	53
3	Baturono	41	43	40	44	26	29	21	24
4	Tirto	70	73	68	74	44	49	36	40
5	Seloboro	70	72	69	73	44	49	36	40
6	Gulon	258	260	254	264	163	174	135	143
7	Jumoyo	233	239	230	243	147	161	122	132
8	Sucen	168	159	165	162	106	107	88	88
9	Somoketro	35	37	34	38	22	25	18	20
10	Kadiluwih	83	84	81	86	52	57	43	47
11	Mantingan	62	63	61	64	39	42	33	35
12	Salam	206	209	203	212	130	140	108	115
Jumlah		1.417	1.434	1.393	1.457	893	963	740	792

Sumber Data : Monografi Desa

**BANYAKNYA PENDUDUK DIRINCI MENURUT DESA,
KELOMPOK UMUR DAN JENIS KELAMIN
DI KECAMATAN SALAM TAHUN 2004**

Tabel : III.9 Lanjutan

No.	Desa	KELOMPOK UMUR								Jumlah	
		60 - 64		65 - 69		70 - 74		75 +		Total	
		L	P	L	P	L	P	L	P	L	P
1	2	27	28	29	30	31	32	33	34	35	36
1	Sirahan	47	47	29	29	18	24	17	22	1.519	1.4
2	Tersan Gede	44	46	27	29	17	23	16	21	1.422	1.4
3	Baturono	19	21	12	13	8	10	7	10	627	64
4	Tirto	33	35	20	22	13	17	12	16	1.070	1.0
5	Seloboro	33	34	20	22	13	17	12	16	1.073	1.0
6	Gulon	123	124	75	78	48	62	44	58	3.966	3.8
7	Jumoyo	111	114	68	71	43	57	40	54	3.592	3.5
8	Sucen	80	76	49	48	31	38	28	36	2.582	2.3
9	Somoketro	17	18	10	11	6	9	6	8	533	55
10	Kadiluwih	39	40	24	25	15	20	14	20	1.271	1.2
11	Mantingan	30	30	18	19	11	15	11	15	967	93
12	Salam	98	100	60	62	38	50	35	47	3.165	3.1
Jumlah		674	685	412	429	261	342	242	323	21.777	21.4

Sumber Data : Monografi Desa

**BANYAKNYA PENDUDUK BERUMUR 5 TAHUN KEATAS
DIRINCI TIAP DESA DAN TINGKAT PENDIDIKAN
DI KECAMATAN SALAM TAHUN 2004**

Tabel : III.10

No.	Desa	Tmt Akd (PT)	Tmt SLTA	Tmt SLTP	Tmt SD	Tdk Tmt SD	Bim Tmt SD	Tdk Seko lah	Jum- lah
1	2	3	4	5	6	7	8	9	10
1	Sirahan	42	320	422	98	910	181	1.019	2.992
2	Tersan Gede	30	374	486	1.000	690	252	22	2.854
3	Baturono	18	163	151	386	400	122	31	1.271
4	Tirto	32	224	265	602	779	221	31	2.154
5	Seloboro	24	345	341	614	552	209	66	2.151
6	Gulon	177	1.136	1.261	2.689	1.623	702	254	7.842
7	Jumoyo	124	1.064	1.153	1.955	1.916	593	354	7.159
8	Sucen	142	654	731	1.321	1.423	499	192	4.962
9	Somoketro	5	94	166	338	298	113	72	1.086
10	Kadiluwih	37	355	432	900	495	281	30	2.530
11	Mantingan	11	175	256	584	662	185	23	1.896
12	Salam	116	1.135	1.385	1.412	1.585	594	53	6.280
Jumlah		758	6.039	7.049	12.019	11.738	3.952		43.177

Sumber Data : Monografi Desa

**BANYAKNYA PENDUDUK BERUMUR 10 TAHUN KEATAS
DIRINCI TIAP DESA DAN MATA PENCAHARIAN
DI KECAMATAN SALAM TAHUN 2004**

Tabel : III.14

No.	Desa	Petani Sendiri	Buruh Tani	Nela- yan	Peng- usaha	Buruh Indus- tri	Buruh Bngn.
1	2	3	4	5	6	7	8
1	Sirahan	559	1.028	0	75	83	19
2	Tersan Gede	558	843	0	60	231	23
3	Baturonó	257	356	0	31	50	9
4	Tirto	319	285	0	42	376	13
5	Seloboro	393	366	0	27	56	15
6	Gulon	455	642	0	96	312	41
7	Jumoyo	600	566	0	87	545	45
8	Sucen	403	522	0	49	99	18
9	Somoketro	187	103	0	21	113	15
10	Kadiluwih	475	519	0	34	123	19
11	Mantingan	459	307	0	39	72	25
12	Salam	487	649	0	60	199	35
Jumlah		5.152	6.186	0	621	2.259	277

Sumber Data : Monografi Desa

**BANYAKNYA PENDUDUK BERUMUR 10 TAHUN KEATAS
DIRINCI TIAP DESA DAN MATA PENCAHARIAN
DI KECAMATAN SALAM TAHUN 2004**

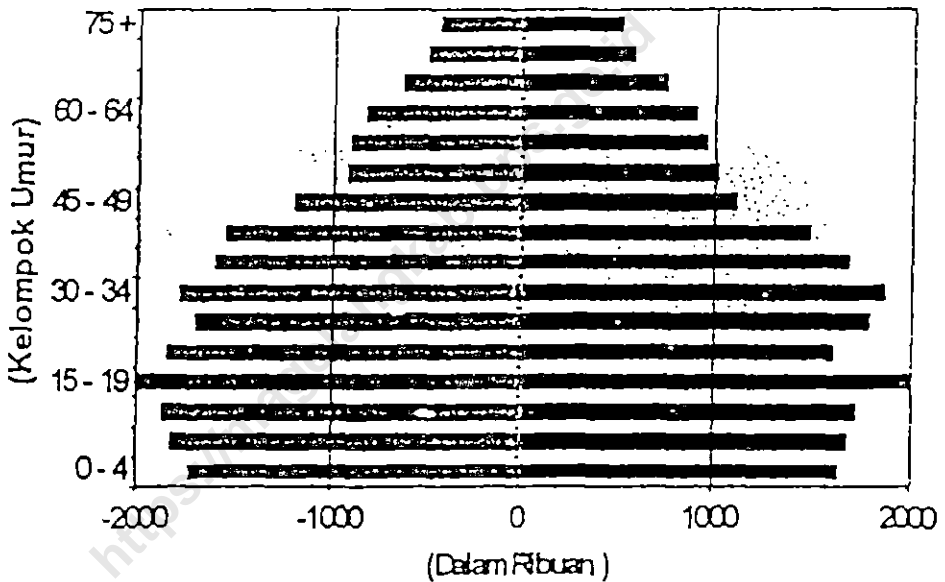
Tabel : III.11 Lanjutan

No.	Desa	Peda- gang	Ang- kutan	Lain-Lain	Jum- lah
1	2	9	10	11	12
1	Sirahan	194	17	1.034	2.992
2	Tersan Gede	236	16	887	2.854
3	Baturono	79	7	482	1.271
4	Tirto	134	9	976	2.154
5	Seloboro	156	15	1.123	2.151
6	Gulon	1.157	47	5.092	7.842
7	Jumoyo	667	103	4.546	7.159
8	Sucen	400	38	521	4.962
9	Somoketro	88	24	1.187	1.086
10	Kadiluwih	167	6	670	2.530
11	Mantingan	238	20	575	1.896
12	Salam	412	86	4.050	6.280
Jumlah		3.928	388	21.143	43.177

Sumber Data : Monografi Desa

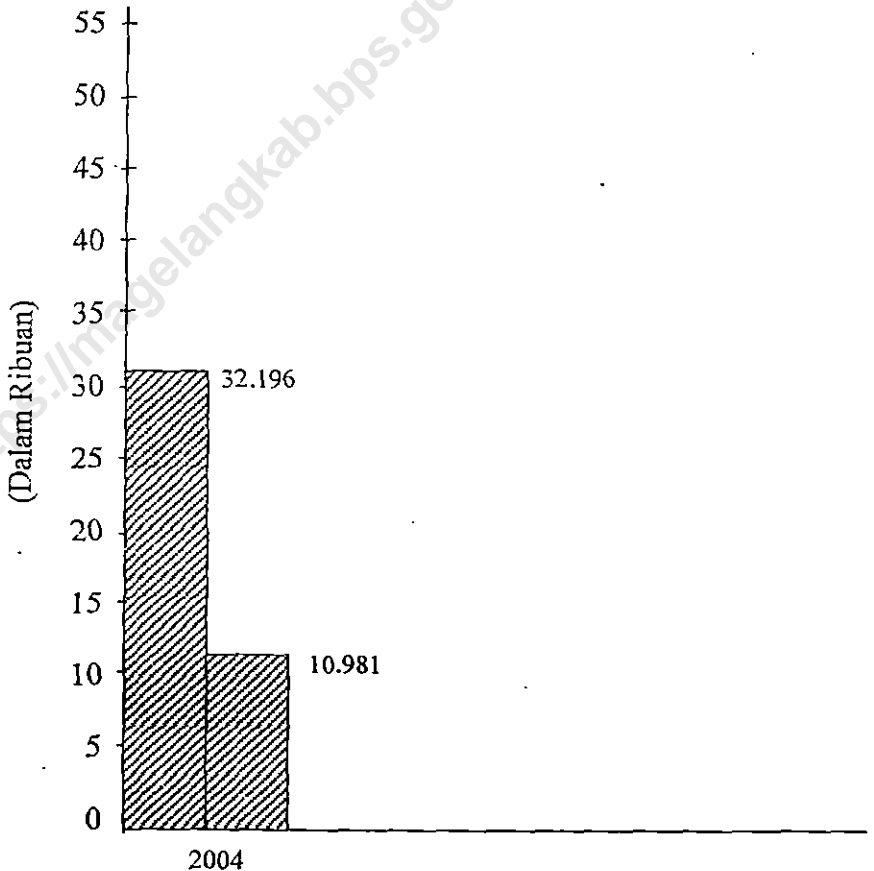
Piramida Penduduk Kecamatan Salam

TAHUN 2004

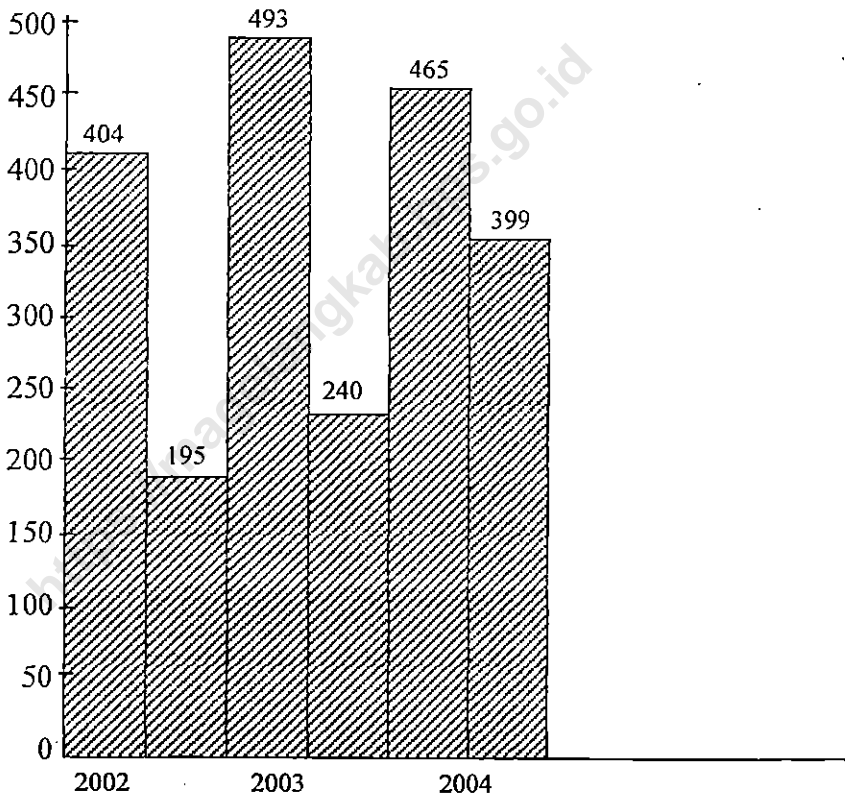


■ Laki-laki ■ Perempuan

**GRAFIK BANYAKNYA
PENDUDUK DI KECAMATAN SALAM
MENURUT DEWASA DAN ANAK-ANAK
PADA TAHUN 2004**



**GRAFIK BANYAKNYA KELAHIRAN
DAN KEMATIAN DI KECAMATAN SALAM
DARI TAHUN 2002 – 2004**



**BANYAKNYA PENDUDUK MENURUT AGAMA
DIRINCI TIAP DESA
DI KECAMATAN SALAM TAHUN 2004**

Tabel : IV.1

No.	Desa	PEMELUK AGAMA					Jumlah
		Islam	Katholik	Protestan	Hindu	Budha	
1	2	3	4	5	6	7	8
1	Sirahan	2.912	18	62	-	-	2992
2	Tersan Gede	2.836	18	-	-	-	2854
3	Baturono	1.243	28	-	-	-	1271
4	Tirto	2.140	14	-	-	-	2154
5	Seloboro	2.091	14	46	-	-	2151
6	Gulon	7.211	480	151	-	-	7842
7	Jumoyo	6.999	160	0	-	-	7159
8	Sucen	4.748	211	3	-	-	4962
9	Somoketro	1.086	-	-	-	-	1086
10	Kadiluwih	2.504	26	-	-	-	2530
11	Mantingan	1.896	-	-	-	-	1896
12	Salam	6.030	240	10	-	-	6280
Jumlah		41.696	1.209	272	0	0	43.177

Sumber Data : Monografi Desa

**BANYAKNYA TEMPAT IBADAH MENURUT DESA
DI KECAMATAN SALAM TAHUN 2004**

Tabel : IV.2

No.	Desa	BANYAKNYA			
		Masjid	Langgar / Surau	Gereja	Kuil/Pura /Vihara
1	2	3	4	5	6
1	Sirahan	6	16	1	-
2	Tersan Gede	5	8	-	-
3	Baturono	1	6	-	-
4	Tirto	5	9	-	-
5	Seloboro	3	9	-	-
6	Gulon	12	25	-	1
7	Jumoyo	11	24	1	-
8	Sucen	8	19	-	-
9	Somoketro	1	4	-	-
10	Kadiluwih	7	11	-	-
11	Mantingan	3	9	-	-
12	Salam	12	19	1	-
Jumlah		74	159	3	1

Sumber Data : Monografi Desa

**BANYAKNYA NIKAH, TALAK, CERAI DAN RUJUK
DIRINCI PER DESA
DI KECAMATAN SALAM TAHUN 2004**

Tabel : IV.3

No.	Desa	BANYAKNYA			
		Nikah	Talak	Cerai	Rujuk
1	2	3	4	5	6
1	Sirahan	26	-	-	-
2	Tersan Gede	27	-	-	-
3	Baturono	17	-	-	-
4	Tirto	11	-	1	-
5	Seloboro	20	-	-	-
6	Gulon	70	-	-	-
7	Jumoyo	70	2	-	-
8	Sucen	35	-	-	-
9	Somoketro	9	-	-	-
10	Kadiluwih	20	-	-	-
11	Mantingan	14	1	-	-
12	Salam	59	-	1	-
Jumlah		378	3	2	0

Sumber Data : KUA Kecamatan Sawangan

**BANYAKNYA RUMAH PENDUDUK MENURUT JENIS DINDING
DI KECAMATAN SALAM TAHUN 2004**

Tabel : IV.4

No.	Desa	JENIS BANGUNAN				Jumlah
		Dinding Dari Batu	Dinding Sebagi- an Batu	Dinding Dari Kayu	Dinding Dari Bambu	
1	2	3	4	5	6	7
1	Sirahan	558	-	-	249	807
2	Tersan Gede	255	-	3	620	878
3	Baturono	305	-	-	58	363
4	Tirto	300	117	-	149	566
5	Seloboro	329	-	-	208	537
6	Gulon	1098	8	-	560	1666
7	Jumoyo	785	-	5	698	1488
8	Sucen	292	1	12	664	969
9	Somoketro	252	-	-	22	274
10	Kadiluwih	294	92	3	266	655
11	Mantingan	389	4	-	151	544
12	Salam	379	12	14	974	1379
Jumlah		5236	234	37	4619	10126

Sumber Data : Monografi Desa

**BANYAKNYA SEKOLAH, GURU, DAN MURID
MENURUT JENIS SEKOLAH DIRINCI PER DESA
DI KECAMATAN SALAM TAHUN 2004**

Tabel : IV.5

No.	Desa	BANYAKNYA					
		TK			SD		
		Sek	Guru	Murid	Sek	Guru	Murid
1	2	3	4	5	6	7	8
1	Sirahan	2	4	17	2	16	132
2	Tersan Gede	2	2	98	3	24	252
3	Baturono	1	2	24	1	17	83
4	Tirto	2	3	45	1	7	122
5	Seloboro	4	6	60	1	16	160
6	Gulon	8	16	235	4	42	653
7	Jumoyo	6	12	103	2	48	457
8	Sucen	7	14	162	1	37	180
9	Somoketro	1	2	31	1	9	125
10	Kadiluwih	3	3	40	2	17	198
11	Mantingan	3	5	41	1	9	78
12	Salam	4	15	143	1	24	337
Jumlah		43	84	999	20	266	2777

Sumber Data : PPA dan P&K Kecamatan Sawangan

**BANYAKNYA SEKOLAH, GURU, DAN MURID
MENURUT JENIS SEKOLAH DIRINCI PER DESA
DI KECAMATAN SALAM TAHUN 2004**

Tabel : IV.5 Lanjutan

No.	Desa	BANYAKNYA					
		SLTP			SMU		
		Sek	Guru	Murid	Sek	Guru	Murid
1	2	9	10	11	12	13	14
1	Sirahan	1	56	330	-	-	-
2	Tersan Gede	-	-	-	-	-	-
3	Baturono	-	-	-	-	-	-
4	Tirto	-	-	-	-	-	-
5	Seloboro	-	-	-	1	39	375
6	Gulon	1	32	532	1	25	417
7	Jumoyo	-	-	-	2	49	975
8	Sucen	2	24	412	2	48	141
9	Somoketro	-	-	-	-	-	-
10	Kadiluwih	1	18	285	-	-	-
11	Mantingan	-	-	-	-	-	-
12	Salam	2	65	285	1	40	840
Jumlah		6	195	1844	7	201	2748

Sumber Data : PPA dan P&K Kecamatan Sawangan

**BANYAKNYA SEKOLAH, GURU, DAN MURID
MENURUT JENIS SEKOLAH DIRINCI PER DESA
DI KECAMATAN SALAM TAHUN 2004**

Tabel : IV.5 Lanjutan

No.	Desa	BANYAKNYA					
		MI			MTS		
		Sek	Guru	Murid	Sek	Guru	Murid
1	2	15	16	17	15	16	17
1	Sirahan	1	6	49	-	-	-
2	Tersan Gede	-	-	-	-	-	-
3	Baturono	-	-	-	-	-	-
4	Tirto	1	10	138	-	-	-
5	Seloboro	1	6	32	-	-	-
6	Gulon	-	-	-	-	-	-
7	Jumoyo	2	7	136	1	8	55
8	Sucen	3	23	249	-	-	-
9	Somoketro	-	-	-	1	9	70
10	Kadiluwih	1	8	83	-	-	-
11	Mantingan	1	7	107	-	-	-
12	Salam	4	30	259	1	9	16
Jumlah		14	97	1053	3	26	141

Sumber Data : PPA dan P&K Kecamatan Salam

**BANYAKNYA PUS, PESERTA KB AKTIF
DIRINCI PER DESA
DI KECAMATAN SALAM TAHUN 2004**

Tabel : IV.6

No.	Desa	PUS	JENIS KONTRASEPSI							Jumlah
			IUD	PIL	KD	MOP	MOW	Stk	In-plan	
1	2	3	4	5	6	7	8	9	10	11
1	Sirahan	507	94	77	-	1	30	209	13	926
2	Tersan Gede	492	107	10	1	1	9	147	48	823
3	Baturono	235	48	21	8	1	4	95	16	433
4	Tirto	406	60	45	-	-	7	117	14	699
5	Seloboro	362	67	72	4	1	28	155	4	693
6	Gulon	1.253	447	136	28	4	89	275	26	2.258
7	Jumoyo	1.209	351	71	7	3	28	449	28	2.146
8	Sucen	760	183	62	15	2	54	182	82	1.340
9	Somoketro	211	55	13	3	-	3	59	6	350
10	Kadiluwih	451	160	48	11	2	31	102	16	821
11	Mantingan	349	143	35	-	1	8	73	31	640
12	Salam	981	233	104	11	3	51	329	32	1.744
Jumlah		7.216	1.948	694	88	19	342	2.192	316	11.533

Sumber Data : PLKB Kecamatan Salam

**BANYAKNYA DOKTER, TENAGA MEDIS DAN DUKUN BAYI
DIRINCI PER DESA
DI KECAMATAN SALAM TAHUN 2004**

Tabel : IV.7

No.	Desa	BANYAKNYA			
		Dokter	Perawat + Bidan Pus	Bidan Desa	Dukun Bayi
1	2	3	4	5	6
1	Sirahan	1	1	1	2
2	Tersan Gede	0	1	1	2
3	Baturono	0	1	1	1
4	Tirto	0	1	1	2
5	Seloboro	0	1	1	2
6	Gulon	2	1	1	2
7	Jumoyo	0	1	1	2
8	Sucen	0	1	1	2
9	Somoketro	0	1	1	1
10	Kadiluwih	0	1	1	2
11	Mantingan	0	1	1	2
12	Salam	1	1	1	2
Jumlah		4	12	12	22

Sumber Data : Puskesmas Kecamatan Salam

**DIRINCI PER DESA
DI KECAMATAN SALAM TAHUN 2004**

Tabel : ; IV.8

No.	Desa	" BANYAKNYA			
		Pasar Umum	Pasar Hewan	Toko/Kios Warung	Warung Makan
1	2	3	4	5	6
1	Sirahan	-	-	8	-
2	Tersan Gede	-	-	8	-
3	Baturono	-	-	8	-
4	Tirto	-	-	19	-
5	Seloboro	-	-	8	-
6	Gulon	1	-	51	18
7	Jumoyo	1	-	53	13
8	Sucen	-	-	78	9
9	Somoketro	-	-	10	-
10	Kadiluwih	1	-	24	-
11	Mantingan	-	-	16	-
12	Salam	1	-	46	-
Jumlah		4	0	329	40

Sumber Data : Monografi Desa

**BANYAKNYA TERNAK BESAR DAN KECIL
DIRINCI PER DESA
DI KECAMATAN SALAM TAHUN 2004**

Tabel : V.1

No.	Desa	BANYAKNYA TERNAK			
		Sapi	Kerbau	Kuda	Kambing / Domba
1	2	3	4	5	6
1	Sirahan	94	11	2	400
2	Tersan Gede	389	24	-	330
3	Baturono	13	70	-	23
4	Tirto	9	60	-	290
5	Seloboro	22	34	20	167
6	Gulon	120	100	36	367
7	Jumoyo	67	164	24	306
8	Sucen	7	36	-	89
9	Somoketro	20	10	-	114
10	Kadiluwih	40	118	-	178
11	Mantingan	88	45	-	408
12	Salam	61	174	-	1234
Jumlah		930	846	82	3.906

Sumber Data : Monogrifi Desa

**BANYAKNYA UNGGAS
DIRINCI PER DESA
DI KECAMATAN SALAM TAHUN 2004**

Tabel : V.2

No.	Desa	Jenis unggas					
		Ayam kampung	Ayam sayur	Burung Puyuh	Itik	Angsa	Entok
1	2	3	4	5	6	7	8
1	Sirahan	7.684	22.000	-	700	152	257
2	Tersan Gede	7.500	12.700	-	770	33	55
3	Baturono	1.460	455	-	970	45	87
4	Tirto	1.675	280	-	1.400	35	260
5	Seloboro	1.577	2.700	-	1.200	25	9
6	Gulon	8.100	12.000	3.000	1.400	29	1.400
7	Jumoyo	4.000	18.900	10.000	450	45	55
8	Sucen	1.890	12.500	1.000	335	30	20
9	Somoketro	1.400	1.650	-	250	25	35
10	Kadiluwih	6.169	100	-	170	24	385
11	Mantingan	2.123	560	-	150	5	70
12	Salam	12.000	700	-	1.700	78	1.200
Jumlah		55.578	84.545	14.000	9.495	526	3.833

Sumber Data : Monografi Desa

**BANYAKNYA SARANA ANGKUTAN DARAT
DAN JENIS KENDARAAN BERMOTOR DIRINCI PER DESA
DI KECAMATAN SALAM KEADAN AKHIR TAHUN 2004**

Tabel : VI.1

No.	Desa	JENIS KENDARAAN BERMOTOR					
		Mobil Dinas	Mobil Pribadi	Coit/ Oplet	Bus	Truk	Sepeda Motor
1	2	3	4	5	6	7	8
1	Sirahan	-	9	9	-	1	125
2	Tersan Gede	-	12	-	-	-	137
3	Baturono	-	4	3	-	-	70
4	Tirto	-	1	4	-	5	87
5	Seloboro	-	12	11	-	1	197
6	Gulon	-	13	7	-	6	340
7	Jumoyo	-	3	12	-	11	93
8	Sucen	2	43	4	-	9	181
9	Somoketro	-	4	13	-	3	113
10	Kadiluwih	-	16	7	-	1	134
11	Mantingan	-	1	4	-	2	106
12	Salam	-	40	9	-	23	515
Jumlah		2	158	83	0	62	2.098

Sumber Data : Monografi Desa

**BANYAKNYA PESAWAT RADIO, TV DAN SEPEDA
DIRINCI MENURUT DESA
DI KECAMATAN SALAM KEADAN AKHIR TAHUN 2004**

Tabel V.2

No.	Desa	Radio	TV	Sepeda
1	2	3	4	5
1	Sirahan	263	675	345
2	Tersan Gede	246	167	370
3	Baturono	53	290	117
4	Tirto	108	450	184
5	Seloboro	25	189	139
6	Gulon	190	1.310	438
7	Jumoyo	95	877	375
8	Suceh	234	730	190
9	Somoketro	138	165	55
10	Kadiluwih	179	555	143
11	Mantingan	90	370	120
12	Salam	145	1.230	350
Jumlah		1.766	7.008	2.826

Sumber Data : Monografi Desa