

Kecamatan

REBAN DALAM ANGKA 2016



**BADAN PUSAT STATISTIK
KABUPATEN BATANG**

Kecamatan

REBAN DALAM ANGKA 2016



KECAMATAN REBAN

Dalam Angka

2016

ISBN: 978-602-71201-5-0

Nomor Publikasi: 33250.1604

Katalog: 1102001.3325040

Ukuran Buku: 14,8 cm x 21 cm

Jumlah Halaman: xii + 100 halaman

Naskah:

Badan Pusat Statistik Kabupaten Batang

Gambar Kover oleh:

Badan Pusat Statistik Kabupaten Batang

Ilustrasi Kover:

Desa Kumesu - Kecamatan Reban

Diterbitkan oleh:

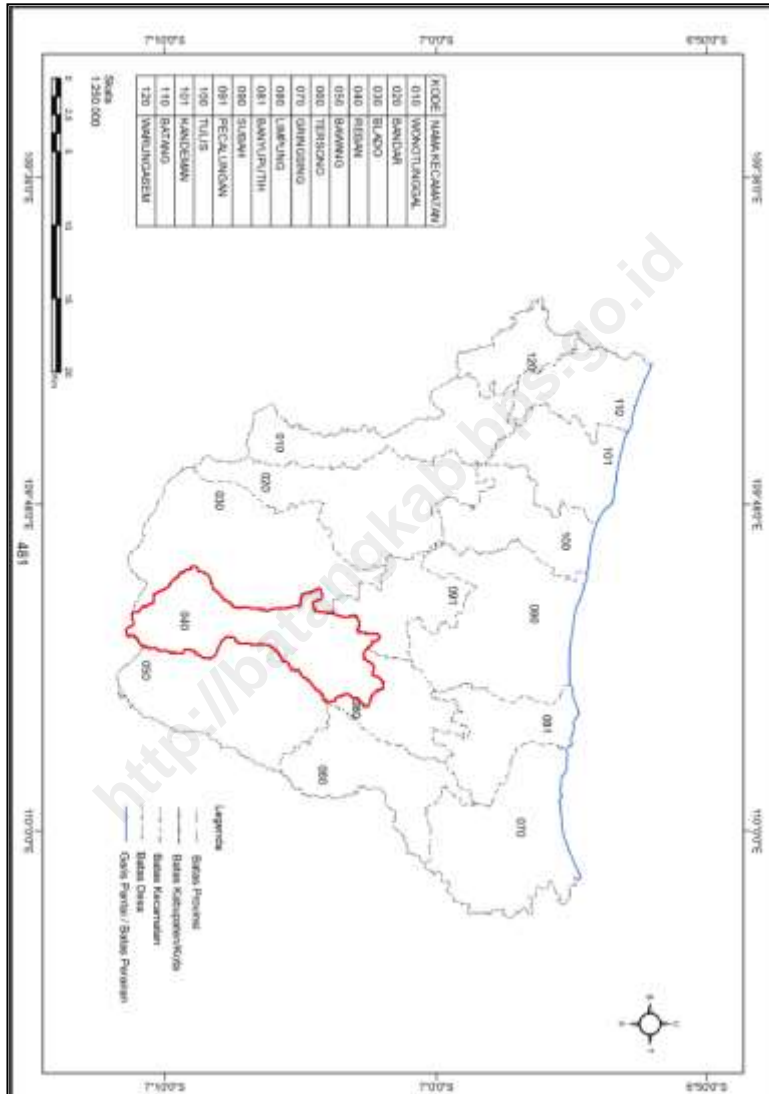
© BPS Kabupaten Batang

Dicetak oleh:

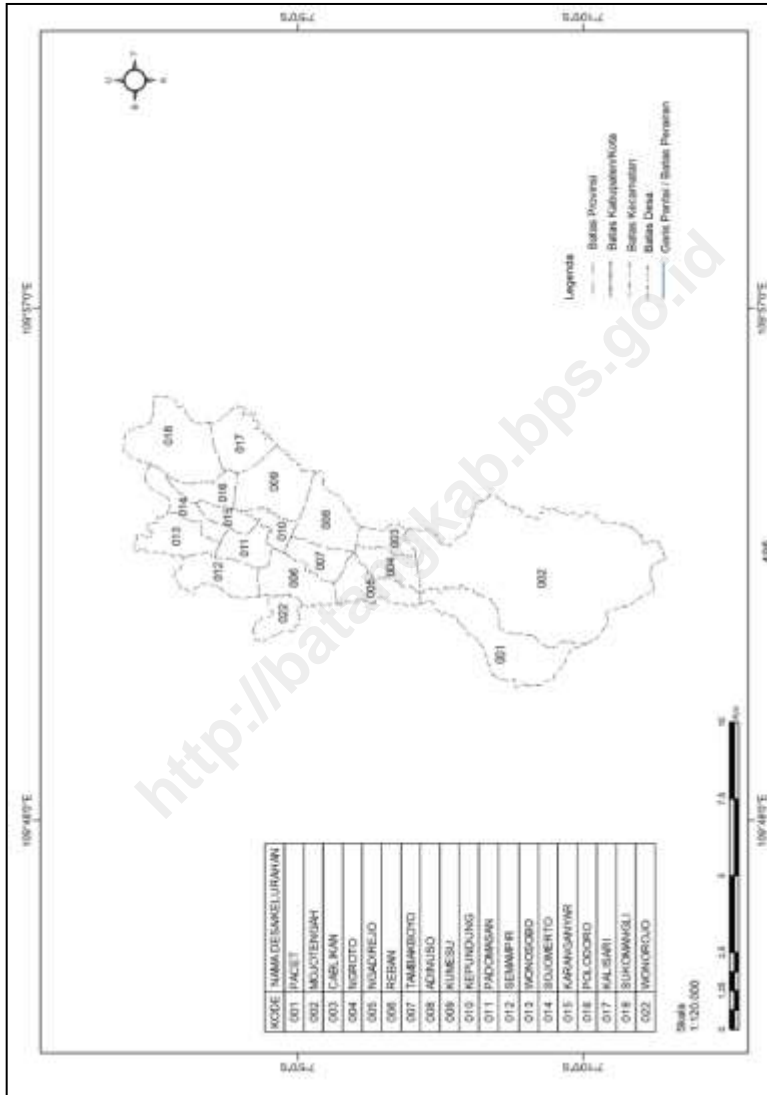
CV. Biru Offset

Dilarang mengumumkan, mendistribusikan, mengomunikasikan, dan/atau menggandakan sebagian atau seluruh isi buku ini untuk tujuan komersial tanpa izin tertulis dari Badan Pusat Statistik.

PETA WILAYAH KABUPATEN BATANG



PETA WILAYAH KECAMATAN REBAN





**SAMBUTAN
KEPALA BPS KABUPATEN BATANG**

Assalamu' alaikum wr. wb

Puji syukur kita panjatkan kepada Tuhan Yang Maha Esa yang telah melimpahkan rahmat-Nya kepada kita semua, sehingga penyusunan publikasi "Kecamatan Reban Dalam Angka 2016" dapat diselesaikan secara tepat waktu.

Publikasi ini disusun untuk menghimpun data potensi daerah di wilayah Kecamatan Reban dari berbagai sektor yang dapat digunakan untuk membantu menyusun perencanaan dan mengevaluasi pembangunan yang telah dilaksanakan.

Kami ucapkan terima kasih kepada Koordinator Statistik Kecamatan Reban dan semua pihak yang telah turut serta membantu dalam proses penyusunan publikasi "Kecamatan Reban Dalam Angka 2016", semoga publikasi ini dapat bermanfaat bagi semua pihak.

Wassalamu' alaikum wr. wb.

Kepala Badan Pusat Statistik
Kabupaten Batang



FENNY SUSANTO, S.Si

KATA PENGANTAR

Assalamu' alaikum wr. wb

"Kecamatan Reban Dalam Angka 2016" merupakan publikasi tahunan sebagai kelanjutan publikasi sebelumnya yang menyajikan data statistik secara series. Publikasi ini memuat gambaran mengenai keadaan geografis, pemerintahan, penduduk, sosial dan ekonomi Kecamatan Reban pada tahun 2015.

Penghargaan dan ucapan terima kasih yang sebesar-besarnya kami sampaikan kepada berbagai pihak baik instansi pemerintah maupun swasta atas bantuan dan dukungan dalam penyusunan publikasi ini.

Semoga publikasi ini bermanfaat bagi pengguna data dan kami harapkan kritik serta saran yang bersifat membangun untuk penyempurnaan publikasi berikutnya.

Wassalamu' alaikum wr. wb.

Koordinator Statistik Kecamatan
Reban



RAKHMAT SETIAWAN, SE

DAFTAR ISI

	Halaman
Peta Wilayah Kabupaten Batang	iii
Peta Wilayah Kecamatan Reban	iv
Sambutan Kepala BPS Kabupaten Batang	v
Kata Pengantar.....	vi
Daftar Isi	vii
Daftar Tabel	viii
Daftar Gambar	x
Penjelasan Umum	xi

DAFTAR TABEL

	Halaman
BAB I. KEADAAN GEOGRAFI	
1.1. Letak Geografis	3
1.2. Luas Wilayah	4
1.3. Luas Wilayah Menurut Jenis Tanah	5
1.4. Luas Sawah Menurut Jenis Pengairan	6
1.5. Luas Tanah Kering Menurut Penggunaannya	7
BAB II. PEMERINTAHAN	
2.1. Jumlah Perangkat Desa	13
2.2. Banyaknya Dukuh/Lingkungan, RW, RT	15
2.3. Luas Tanah Bengkok Pamong Desa	16
2.4. Luas Tanah Kas Desa Menurut Jenis Tanah	17
2.5. Klasifikasi Desa	18
BAB III. PENDUDUK DAN KETENAGAKERJAAN	
3.1. Jumlah Penduduk Menurut Jenis Kelamin	21
3.2. Jumlah Penduduk Menurut Kelompok Umur	22
3.3. Jumlah Penduduk Menurut Kewarganegaraan	30
3.4. Jumlah Penduduk Dewasa dan Anak	31
3.5. Kepadatan Penduduk	32
3.6. Jumlah Rumah Tangga dan Rata-Rata Jiwa Per Rumah Tangga	33
3.7. Jumlah Kelahiran dan Kematian Penduduk	34
3.8. Jumlah Penduduk Datang dan Pergi	35
3.9. Jumlah Penduduk Menurut Pendidikan Tertinggi	36
3.10. Jumlah Penduduk Menurut Agama	38
3.11. Jumlah Penduduk Menurut Bidang Pekerjaan Utama	39
BAB IV. SOSIAL	
4.1. Jumlah Sekolah TK, SD, SMP, SMA	47
4.2. Jumlah Guru TK, SD, SMP, SMA	48
4.3. Jumlah Murid TK, SD, SMP, SMA	49
4.4. Jumlah Penerimaan Murid TK, SD, SMP, SMA	50
4.5. Jumlah Lulusan Murid TK, SD, SMP, SMA	51
4.6. Jumlah Sekolah Di Luar Dinas Pendidikan	53
4.7. Jumlah Guru pada Sekolah Di Luar Dinas Pendidikan	54
4.8. Jumlah Murid pada Sekolah Di Luar Dinas Pendidikan	55
4.9. Jumlah Tempat Ibadah	57
4.10. Jumlah Nikah, Talak, Cerai Rujuk	58
4.11. Jumlah Sarana Kesehatan	59

4.12.	Jumlah Tenaga Kesehatan	60
4.13.	Banyaknya Pasien yang Berobat	61
4.14.	Jumlah Penderita Cacat	62
4.15.	Jumlah Akseptor KB Mandiri Menurut Alat KB Yang Dipakai	63
4.16.	Jumlah Akseptor KB Tidak Mandiri Menurut Alat KB Yang Dipakai ...	64
4.17.	Jumlah Pasangan Usia Subur (PUS) Dirinci Menurut Desa	65
4.18.	Jumlah Fasilitas Olah Raga	66
4.19.	Jumlah Mubaligh, Alim Ulama, Khotib, Imam dan Muadzin	67
BAB V. PERTANIAN		
5.1.	Luas Areal Tanaman Padi	71
5.2.	Luas Areal Tanaman Jagung	72
5.3.	Luas Areal Tanaman Palawija Lainnya	73
5.4.	Jumlah Ternak	74
5.5.	Jumlah Unggas	75
5.6.	Jumlah Perusahaan Penggilingan Gabah dan Beras	76
5.7.	Jumlah Sarana Perekonomian	77
5.8.	Perusahaan / Usaha dan Pekerja Sektor Industri Pengolahan	78
BAB VI. TRANSPORTASI DAN KEUANGAN		
6.1.	Jumlah Kendaraan Bermotor	83
6.2.	Jumlah Kendaraan Tidak Bermotor	84
6.3.	Jumlah Sarana/Alat Komunikasi	85
6.4.	Jumlah Bangunan Tempat Tinggal	86
6.5.	Besarnya Ketetapan dan Realisasi Pajak Bumi dan Bangunan	87
6.6.	Besarnya Anggaran Penerimaan dan Pengeluaran Keuangan Desa (APPKD)	88
6.7.	Perolehan Suara DPRD Kabupaten Batang Pemilu 2014	89
BAB VII. PERBANDINGAN ANTAR KECAMATAN		
7.1.	Perbandingan Wilayah Antar Kecamatan	97
7.2.	Perbandingan Penduduk Antar Kecamatan	98

DAFTAR GRAFIK

	Halaman
1.1. Persentase Luas Wilayah Menurut Penggunaannya	9
3.1. Piramida Penduduk	41
3.2. Mutasi Penduduk	42
3.3. Tingkat Pendidikan Penduduk	43
4.1. Banyaknya Murid, Guru dan Fasilitas Sekolah Negeri	52
4.2. Banyaknya Murid, Guru dan Fasilitas Sekolah Swasta	56
4.3. Persentase Akseptor KB Tidak Mandiri Menurut Alat KB yang Dipakai.....	68
6.1. Persentase Bangunan Tempat Tinggal Menurut Jenis Dindingnya	93

PENJELASAN UMUM

Tanda-tanda, satuan-satuan, dan lain-lainnya yang digunakan dalam publikasi ini adalah sebagai berikut:

1. TANDA-TANDA

Data tidak tersedia	:	...
Tidak ada atau nol	:	—
Data dapat diabaikan	:	0
Tanda decimal	:	,
Data tidak dapat ditampilkan	:	NA
Angka perkiraan	:	^e
Angka sementara	:	x
Angka sangat sementara	:	xx
Angka diperbaiki	:	r

2. SATUAN

barel	:	158,99 liter = $1/6,2898 \text{ m}^3$
hektar (ha)	:	10 000 m^2
kilometer (km)	:	1 000 meter (m)
knot	:	1,8523 km/jam
kuintal	:	100 kg
KWh	:	1 000 Watt hour
MWh	:	1 000 KWh
liter (untuk beras)	:	0,80 kg
ons	:	28,31 gram
ton	:	1 000 kg

Satuan lain: buah, dus, butir, helai/lembar, kaleng, batang, pulsa, ton kilometer (ton-km), jam, menit, persen (%).

Perbedaan angka di belakang koma disebabkan oleh pembulatan angka.

BAB I

KEADAAN GEOGRAFI



<http://batangkepulauan.com>

Tabel 1.1

LETAK GEOGRAFIS

-
- 1. BATAS WILAYAH KECAMATAN REBAN**

SEBELAH TIMUR	:	KEC. TERSONO & KEC. BAWANG
SEBELAH SELATAN	:	KAB. BANJARNEGARA
SEBELAH UTARA	:	KEC. SUBAH & KEC. PECALUNGAN
SEBELAH BARAT	:	KEC. BLADO

 - 2. LUAS WILAYAH KECAMATAN REBAN : 46,33 KM²**

 - 3. IBU KOTA KECAMATAN : REBAN**

 - 4. JARAK JAUH IBU KOTA KECAMATAN REBAN DENGAN KECAMATAN, KABUPATEN/KOTA SEKITARNYA**

REBAN KE BATANG	:	±	37 KM
REBAN KE BAWANG	:	±	11 KM
REBAN KE BLADO	:	±	6 KM
REBAN KE LIMPUNG	:	±	10 KM
REBAN KE PECALUNGAN	:	±	11 KM
REBAN KE PEKALONGAN	:	±	46 KM
REBAN KE SEMARANG	:	±	76 KM

 - 5. KETINGGIAN DAERAH KECAMATAN REBAN RATA-RATA : 597 M. DPL**
-

Sumber : Monografi Desa

Tabel 1.2

LUAS WILAYAH KECAMATAN REBAN
DIPERINCI PER DESA TAHUN 2015

No.	D E S A	LUAS WILAYAH (Ha)	PERSENTASE
(1)	(2)	(3)	(4)
1	PACET	226,000	4,88
2	MOJOTENGAH	833,600	17,99
3	CABLIKAN	195,797	4,23
4	NGROTO	254,087	5,48
5	NGADIREJO	274,651	5,93
6	REBAN	203,309	4,39
7	TAMBAKBOYO	182,456	3,94
8	ADINUSO	249,290	5,38
9	KUMESU	447,000	9,65
10	KEPUNDUNG	103,952	2,24
11	PADOMASAN	164,647	3,55
12	SEMAMPIR	238,038	5,14
13	WONOSOBO	235,896	5,09
14	SOJOMERTO	187,125	4,04
15	KARANGANYAR	112,982	2,44
16	POLODORO	141,386	3,05
17	KALISARI	190,000	4,10
18	SUKOMANGLI	269,500	5,82
19	WONOROJO	123,668	2,67
JUMLAH		4 633,384	100,00

Sumber : Monografi Desa

Tabel 1.3

LUAS WILAYAH MENURUT JENIS TANAH SAWAH,
TANAH KERING PER DESA TAHUN 2015 (Ha)

No.	D E S A	LUAS TANAH		
		SAWAH	KERING	JUMLAH
(1)	(2)	(3)	(4)	(5)
1	PACET	0	226,000	226,000
2	MOJOTENGAH	0	833,600	833,600
3	CABLIKAN	20,000	175,797	195,797
4	NGROTO	4,000	250,087	254,087
5	NGADIREJO	83,240	191,411	274,651
6	REBAN	76,370	126,939	203,309
7	TAMBAKBOYO	105,570	76,886	182,456
8	ADINUSO	50,000	199,290	249,290
9	KUMESU	208,000	239,000	447,000
10	KEPUNDUNG	64,800	39,152	103,952
11	PADOMASAN	91,190	73,457	164,647
12	SEMAMPIR	81,702	156,336	238,038
13	WONOSOBO	111,000	124,896	235,896
14	SOJOMERTO	130,000	57,125	187,125
15	KARANGANYAR	94,905	18,077	112,982
16	POLODORO	106,330	35,056	141,386
17	KALISARI	55,380	134,620	190,000
18	SUKOMANGLI	113,900	155,600	269,500
19	WONOROJO	64,861	58,807	123,668
JUMLAH		1 461,248	3 172,136	4 633,384

Sumber : Monografi Desa

Tabel 1.4

LUAS SAWAH MENURUT JENIS PENGAIRAN
DIPERINCI PER DESA TAHUN 2015

No.	D E S A	JENIS PENGAIRAN			JUMLAH
		IRIGASI 1/2 TEKNIS	IRIGASI SEDERHANA	TADAH HUJAN	
(1)	(2)	(3)	(4)	(5)	(6)
1	PACET	0	0	0	0
2	MOJOTENGAH	0	0	0	0
3	CABLIKAN	0	20,000	0	20,000
4	NGROTO	0	0	4,000	4,000
5	NGADIREJO	83,240	0	0	83,240
6	REBAN	55,370	0	21,000	76,370
7	TAMBAKBOYO	0	105,570	0	105,570
8	ADINUSO	50,000	0	0	50,000
9	KUMESU	112,000	42,000	54,000	208,000
10	KEPUNDUNG	0	64,800	0	64,800
11	PADOMASAN	81,190	10,000	0	91,190
12	SEMAMPIR	27,000	54,702	0	81,702
13	WONOSOBO	35,000	76,000	0	111,000
14	SOJOMERTO	130,000	0,000	0	130,000
15	KARANGANYAR	94,905	0,000	0	94,905
16	POLODORO	12,330	94,000	0	106,330
17	KALISARI	0	55,380	0	55,380
18	SUKOMANGLI	20,000	30,000	63,900	113,900
19	WONOROJO	0	64,861	0	64,861
JUMLAH		701,035	617,313	142,900	1 461,248

Sumber : Monografi Desa

Tabel 1.5

LUAS TANAH KERING MENURUT PENGGUNAANNYA
DIRINCI PER DESA TAHUN 2015 (Ha)

No.	D E S A	LUAS JENIS TANAH		
		TEGALAN/ KEBUN	PEKARANGAN/ BANGUNAN	KOLAM/ TAMBAK
(1)	(2)	(3)	(4)	(5)
1	PACET	117,000	13,000	0
2	MOJOTENGAH	462,100	19,700	0
3	CABLIKAN	80,297	16,000	0
4	NGROTO	146,073	15,014	0
5	NGADIREJO	136,961	34,200	0
6	REBAN	66,288	41,474	0,138
7	TAMBAKBOYO	54,750	15,136	0
8	ADINUSO	149,000	36,000	0
9	KUMESU	174,000	30,000	0
10	KEPUNDUNG	21,806	12,840	0,006
11	PADOMASAN	53,103	18,961	0
12	SEMAMPIR	87,907	48,762	0
13	WONOSOBO	26,709	92,410	0
14	SOJOMERTO	11,785	38,500	1,500
15	KARANGANYAR	0,840	11,885	0
16	POLODORO	20,610	12,926	0
17	KALISARI	73,699	13,418	0
18	SUKOMANGLI	128,000	23,000	0
19	WONOROJO	31,461	23,410	0
JUMLAH		1 842,389	516,636	1,644

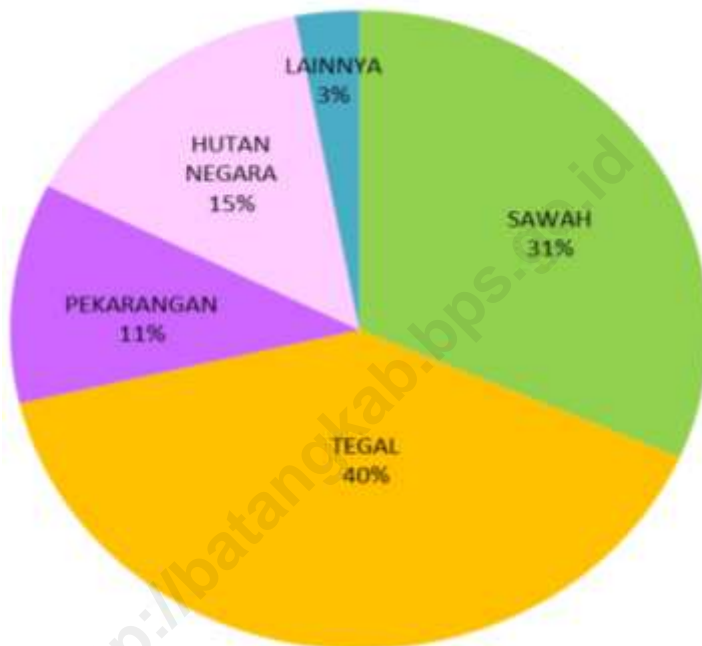
Sumber : Monografi Desa

Tabel 1.5 LANJUTAN

No	D E S A	LUAS JENIS TANAH			JUMLAH
		HUTAN NEGARA	PERKEBUNAN	LAINNYA	
(1)	(2)	(6)	(7)	(8)	(9)
1	PACET	91,000	0	5,000	226,000
2	MOJOTENGAH	347,000	0	4,800	833,600
3	CABLIKAN	75,000	0	4,500	175,797
4	NGROTO	86,000	0	3,000	250,087
5	NGADIREJO	13,000	0	7,250	191,411
6	REBAN	0	0	19,039	126,939
7	TAMBAKBOYO	0	0	7,000	76,886
8	ADINUSO	8,000	0	6,290	199,290
9	KUMESU	16,000	0	19,000	239,000
10	KEPUNDUNG	0	0	4,500	39,152
11	PADOMASAN	0	0	1,393	73,457
12	SEMAMPIR	0	0	19,667	156,336
13	WONOSOBO	0	0	5,777	124,896
14	SOJOMERTO	0	0	5,340	57,125
15	KARANGANYAR	0	0	5,352	18,077
16	POLODORO	0	0	1,520	35,056
17	KALISARI	35,843	0	11,660	134,620
18	SUKOMANGLI	4,000	0	0,600	155,600
19	WONOROJO	0	3,936	0,000	58,807
JUMLAH		675,843	3,936	131,688	3,172,136

Sumber : Monografi Desa

GRAFIK 1.1
PERSENTASE LUAS WILAYAH BERDASARKAN PENGGUNAANNYA
DI KECAMATAN REBAN TAHUN 2015



BAB II

PEMERINTAHAN



<http://batangkehid.com>

Tabel 2.1

JUMLAH PERANGKAT DESA DIRINCI PER DESA
AKHIR TAHUN 2015

No.	D E S A	J U M L A H			
		KADES	SEKDES	KAUR PEMER.	KAUR KESRA
(1)	(2)	(3)	(4)	(5)	(6)
1	PACET	1	0	1	1
2	MOJOTENGAH	1	1	1	1
3	CABLIKAN	1	1	1	1
4	NGROTO	1	1	1	1
5	NGADIREJO	1	1	1	1
6	REBAN	1	1	1	1
7	TAMBAKBOYO	1	1	1	1
8	ADINUSO	1	1	1	1
9	KUMESU	1	1	1	0
10	KEPUNDUNG	1	1	1	1
11	PADOMASAN	1	1	1	1
12	SEMAMPIR	1	1	1	1
13	WONOSOBO	1	1	1	1
14	SOJOMERTO	1	1	1	1
15	KARANGANYAR	1	1	1	0
16	POLODORO	1	1	1	0
17	KALISARI	1	1	1	1
18	SUKOMANGLI	1	1	1	1
19	WONOROJO	1	1	1	1
JUMLAH		19	18	19	16

Sumber : Monografi Desa

Tabel 2.1 LANJUTAN

NO.	D E S A	J U M L A H			
		KAUR PEMB.	KAUR KEU.	KAUR UMUM	KADUS
(1)	(2)	(7)	(8)	(9)	(10)
1	PACET	1	1	1	1
2	MOJOTENGAH	1	1	1	3
3	CABLIKAN	1	1	1	3
4	NGROTO	1	1	1	1
5	NGADIREJO	1	1	1	2
6	REBAN	1	1	1	3
7	TAMBAKBOYO	1	1	1	3
8	ADINUSO	1	1	1	3
9	KUMESU	1	1	2	3
10	KEPUNDUNG	1	1	1	1
11	PADOMASAN	1	1	1	3
12	SEMAMPIR	1	1	1	3
13	WONOSOBO	1	1	1	3
14	SOJOMERTO	1	1	2	3
15	KARANGANYAR	1	1	1	3
16	POLODORO	1	1	1	3
17	KALISARI	1	1	1	1
18	SUKOMANGLI	1	1	1	1
19	WONOROJO	1	1	1	1
JUMLAH		19	19	21	44

Sumber : Monografi Desa

Tabel 2.2

LUAS TANAH BENGKOK PAMONG DESA
DIRINCI PER DESA TAHUN 2015 (Ha)

No.	D E S A	JENIS TANAH		
		SAWAH	KERING	JUMLAH
(1)	(2)	(3)	(4)	(5)
1	PACET	0	10,00	10,00
2	MOJOTENGAH	0	10,58	10,58
3	CABLIKAN	0	8,09	8,09
4	NGROTO	0	8,00	8,00
5	NGADIREJO	8,39	1,96	10,35
6	REBAN	15,88	0	15,88
7	TAMBAKBOYO	18,17	0	18,17
8	ADINUSO	10,00	3,33	13,34
9	KUMESU	25,00	0	25,00
10	KEPUNDUNG	11,00	0	11,00
11	PADOMASAN	14,00	0	14,00
12	SEMAMPIR	8,98	14,06	23,04
13	WONOSOBO	61,56	0	61,56
14	SOJOMERTO	27,80	0	27,80
15	KARANGANYAR	10,47	0	10,47
16	POLODORO	7,00	0	7,00
17	KALISARI	9,24	0	9,24
18	SUKOMANGLI	10,69	0	10,69
19	WONOROJO	9,61	0	9,61
JUMLAH		247,79	56,01	303,81

Sumber : Monografi Desa

Tabel 2.3

LUAS TANAH KAS DESA MENURUT JENIS TANAH
KEADAAN AKHIR TAHUN 2015 (Ha)

No.	D E S A	JENIS TANAH		
		SAWAH	KERING	JUMLAH
(1)	(2)	(3)	(4)	(5)
1	PACET	0	0	0
2	MOJOTENGAH	0	0	0
3	CABLIKAN	0	0	0
4	NGROTO	0	1,00	1,00
5	NGADIREJO	0	0,05	0,05
6	REBAN	0,37	0	0,37
7	TAMBAKBOYO	17,00	0	17,00
8	ADINUSO	0	0	0,00
9	KUMESU	0	1,25	1,25
10	KEPUNDUNG	0	0	0
11	PADOMASAN	0	0	0
12	SEMAMPIR	1,91	5,66	7,56
13	WONOSOBO	0	0	0
14	SOJOMERTO	0	0,61	0,61
15	KARANGANYAR	0	0	0
16	POLODORO	2,59	0	2,59
17	KALISARI	1,75	0	1,75
18	SUKOMANGLI	0	0	0
19	WONOROJO	10,26	0	10,26
JUMLAH		33,87	8,56	42,43

Sumber : Monografi Desa

Tabel 2.4

JUMLAH DUKUH/LINGKUNGAN, RW, RT
PER DESA TAHUN 2015

NO.	D E S A	J U M L A H		
		DUSUN / LINGKUNGAN	RW	RT
(1)	(2)	(3)	(4)	(5)
1	PACET	2	2	8
2	MOJOTENGAH	6	6	12
3	CABLIKAN	2	2	8
4	NGROTO	4	4	13
5	NGADIREJO	5	5	20
6	REBAN	6	6	15
7	TAMBAKBOYO	3	3	14
8	ADINUSO	5	5	12
9	KUMESU	5	5	19
10	KEPUNDUNG	3	3	8
11	PADOMASAN	3	3	15
12	SEMAMPIR	3	3	12
13	WONOSOBO	4	4	22
14	SOJOMERTO	3	3	18
15	KARANGANYAR	2	2	13
16	POLODORO	3	3	8
17	KALISARI	2	3	10
18	SUKOMANGLI	3	3	10
19	WONOROJO	3	3	11
JUMLAH		67	68	248

Sumber : Monografi Desa

Tabel 2.5

KLASIFIKASI DESA TAHUN 2015

NO.	D E S A	KLASIFIKASI DESA
(1)	(2)	(3)
1	PACET	Sw a k a r y a
2	MOJOTENGAH	Sw a k a r y a
3	CABLIKAN	Sw a k a r y a
4	NGROTO	Sw a k a r y a
5	NGADIREJO	Sw a k a r y a
6	REBAN	Sw a k a r y a
7	TAMBAKBOYO	Sw a k a r y a
8	ADINUSO	Sw a k a r y a
9	KUMESU	Sw a k a r y a
10	KEPUNDUNG	Sw a d a y a
11	PADOMASAN	Sw a k a r y a
12	SEMAMPIR	Sw a d a y a
13	WONOSOBO	Sw a d a y a
14	SOJOMERTO	Sw a k a r y a
15	KARANGANYAR	Sw a k a r y a
16	POLODORO	Sw a k a r y a
17	KALISARI	Sw a k a r y a
18	SUKOMANGLI	Sw a k a r y a
19	WONOROJO	Sw a k a r y a

Sumber : Monografi Desa

BAB III

PENDUDUK DAN KETENAGAKERJAAN



<http://batangkepaja.go.id>

Tabel 3.1

JUMLAH PENDUDUK MENURUT JENIS KELAMIN
KEADAAN AKHIR TAHUN 2015

No.	D E S A	JUMLAH PENDUDUK (JIWA)			SEX RATIO
		LAKI-LAKI	PEREMPUAN	TOTAL	
(1)	(2)	(3)	(4)	(5)	(6)
1	PACET	719	643	1 362	111,82
2	MOJOTENGAH	1 045	1 058	2 103	98,77
3	CABLIKAN	567	542	1 109	104,61
4	NGROTO	702	721	1 423	97,36
5	NGADIREJO	1 375	1 442	2 817	95,35
6	REBAN	1 201	1 190	2 391	100,92
7	TAMBAKBOYO	1 269	1 196	2 465	106,10
8	ADINUSO	1 570	1 553	3 123	101,09
9	KUMESU	1 479	1 527	3 006	96,86
10	KEPUNDUNG	605	625	1 230	96,80
11	PADOMASAN	1 036	1 113	2 149	93,08
12	SEMAMPIR	865	916	1 781	94,43
13	WONOSOBO	1 138	1 118	2 256	101,79
14	SOJOMERTO	1 382	1 436	2 818	96,24
15	KARANGANYAR	771	757	1 528	101,85
16	POLODORO	603	573	1 176	105,24
17	KALISARI	533	541	1 074	98,52
18	SUKOMANGLI	912	921	1 833	99,02
19	WONOROJO	772	754	1 526	102,39
J U M L A H		18 544	18 626	37 170	99,56

Sumber : Proyeksi Penduduk, BPS Kab. Batang

Tabel 3.2

JUMLAH PENDUDUK MENURUT KELOMPOK UMUR
DIRINCI PER DESA TAHUN 2015

No.	D E S A	KELOMPOK UMUR					
		0 - 4			5 - 9		
		L	P	J	L	P	J
(1)	(2)	(3)	(4)	(5)	(6)	(7)	(8)
1	PACET	51	25	76	52	45	97
2	MOJOTENGAH	115	114	229	93	88	181
3	CABLIKAN	42	33	75	51	43	94
4	NGROTO	54	50	104	54	59	113
5	NGADIREJO	113	118	231	117	132	249
6	REBAN	90	107	197	90	95	185
7	TAMBAKBOYO	120	99	219	110	113	223
8	ADINUSO	141	140	281	147	126	273
9	KUMESU	125	124	249	122	130	252
10	KEPUNDUNG	58	56	114	57	52	109
11	PADOMASAN	86	93	179	71	78	149
12	SEMAMPIR	72	73	145	69	78	147
13	WONOSOBO	77	87	164	72	70	142
14	SOJOMERTO	98	97	195	92	102	194
15	KARANGANYAR	51	56	107	59	45	104
16	POLODORO	51	44	95	49	31	80
17	KALISARI	36	37	73	52	34	86
18	SUKOMANGLI	72	83	155	65	74	139
19	WONOROJO	55	90	145	62	50	112
J U M L A H		1 507	1 526	3 033	1 484	1 445	2 929

Sumber : Proyeksi Penduduk, BPS Kab. Batang

Tabel 3.2 LANJUTAN

No.	D E S A	KELOMPOK UMUR					
		10 - 14			15 - 19		
		L	P	J	L	P	J
(1)	(2)	(9)	(10)	(11)	(12)	(13)	(14)
1	PACET	61	52	113	64	42	106
2	MOJOTENGAH	95	103	198	79	95	174
3	CABLIKAN	50	39	89	46	40	86
4	NGROTO	63	50	113	56	59	115
5	NGADIREJO	123	110	233	126	101	227
6	REBAN	104	99	203	108	77	185
7	TAMBAKBOYO	103	94	197	116	95	211
8	ADINUSO	143	117	260	132	119	251
9	KUMESU	133	144	277	125	118	243
10	KEPUNDUNG	65	48	113	35	58	93
11	PADOMASAN	71	86	157	84	65	149
12	SEMAMPIR	69	65	134	54	63	117
13	WONOSOBO	92	73	165	105	100	205
14	SOJOMERTO	124	125	249	129	131	260
15	KARANGANYAR	73	52	125	58	59	117
16	POLODORO	43	49	92	48	39	87
17	KALISARI	38	54	92	41	42	83
18	SUKOMANGLI	76	84	160	107	71	178
19	WONOROJO	75	71	146	61	53	114
J U M L A H		1 601	1 515	3 116	1 574	1 427	3 001

Sumber : Proyeksi Penduduk, BPS Kab. Batang

Tabel 3.2 LANJUTAN

No.	D E S A	KELOMPOK UMUR					
		20 - 24			25 - 29		
		L	P	J	L	P	J
(1)	(2)	(15)	(16)	(17)	(18)	(19)	(20)
1	PACET	72	61	133	58	59	117
2	MOJOTENGAH	82	91	173	71	91	162
3	CABLIKAN	34	37	71	28	43	71
4	NGROTO	53	70	123	56	44	100
5	NGADIREJO	95	119	214	104	91	195
6	REBAN	98	79	177	77	90	167
7	TAMBAKBOYO	105	99	204	78	81	159
8	ADINUSO	129	145	274	93	114	207
9	KUMESU	111	128	239	111	97	208
10	KEPUNDUNG	56	41	97	46	52	98
11	PADOMASAN	61	76	137	94	102	196
12	SEMAMPIR	53	55	108	62	59	121
13	WONOSOBO	109	92	201	77	72	149
14	SOJOMERTO	124	104	228	112	89	201
15	KARANGANYAR	49	61	110	51	45	96
16	POLODORO	35	48	83	39	40	79
17	KALISARI	45	36	81	31	30	61
18	SUKOMANGLI	76	68	144	62	56	118
19	WONOROJO	78	64	142	42	58	100
J U M L A H		1 465	1 474	2 939	1 292	1 313	2 605

Sumber : Proyeksi Penduduk, BPS Kab. Batang

Tabel 3.2 LANJUTAN

No.	D E S A	KELOMPOK UMUR					
		30 - 34			35 - 39		
		L	P	J	L	P	J
(1)	(2)	(21)	(22)	(23)	(24)	(25)	(26)
1	PACET	31	36	67	45	54	99
2	MOJOTENGAH	78	74	152	82	72	154
3	CABLIKAN	51	36	87	28	45	73
4	NGROTO	42	47	89	44	59	103
5	NGADIREJO	101	122	223	105	113	218
6	REBAN	75	70	145	85	102	187
7	TAMBAKBOYO	76	71	147	81	88	169
8	ADINUSO	92	72	164	94	114	208
9	KUMESU	96	106	202	118	131	249
10	KEPUNDUNG	47	44	91	39	37	76
11	PADOMASAN	80	82	162	90	73	163
12	SEMAMPIR	56	68	124	75	81	156
13	WONOSOBO	85	49	134	72	78	150
14	SOJOMERTO	90	118	208	109	100	209
15	KARANGANYAR	65	66	131	59	56	115
16	POLODORO	39	40	79	41	35	76
17	KALISARI	29	36	65	44	36	80
18	SUKOMANGLI	60	81	141	75	73	148
19	WONOROJO	48	50	98	49	39	88
J U M L A H		1 241	1 268	2 509	1 335	1 386	2 721

Sumber : Proyeksi Penduduk, BPS Kab. Batang

Tabel 3.2 LANJUTAN

No.	D E S A	KELOMPOK UMUR					
		40 - 44			45 - 49		
		L	P	J	L	P	J
(1)	(2)	(27)	(28)	(29)	(30)	(31)	(32)
1	PACET	42	48	90	49	53	102
2	MOJOTENGAH	69	51	120	64	67	131
3	CABLIKAN	42	28	70	59	53	112
4	NGROTO	57	48	105	73	78	151
5	NGADIREJO	111	121	232	88	88	176
6	REBAN	92	74	166	76	71	147
7	TAMBAKBOYO	91	109	200	97	96	193
8	ADINUSO	122	106	228	103	111	214
9	KUMESU	122	120	242	98	84	182
10	KEPUNDUNG	45	51	96	44	41	85
11	PADOMASAN	62	67	129	62	94	156
12	SEMAMPIR	70	83	153	86	66	152
13	WONOSOBO	71	84	155	78	74	152
14	SOJOMERTO	82	107	189	119	127	246
15	KARANGANYAR	69	64	133	61	46	107
16	POLODORO	45	41	86	44	53	97
17	KALISARI	41	39	80	35	51	86
18	SUKOMANGLI	73	71	144	61	67	128
19	WONOROJO	41	42	83	61	70	131
J U M L A H		1 347	1 354	2 701	1 358	1 390	2 748

Sumber : Proyeksi Penduduk, BPS Kab. Batang

Tabel 3.2 LANJUTAN

No.	D E S A	KELOMPOK UMUR					
		50 - 54			55 - 59		
		L	P	J	L	P	J
(1)	(2)	(33)	(34)	(35)	(36)	(37)	(38)
1	PACET	57	51	108	59	67	126
2	MOJOTENGAH	69	70	139	48	64	112
3	CABLIKAN	36	32	68	24	22	46
4	NGROTO	54	51	105	39	30	69
5	NGADIREJO	78	100	178	83	95	178
6	REBAN	80	81	161	68	72	140
7	TAMBAKBOYO	90	70	160	49	64	113
8	ADINUSO	90	113	203	91	89	180
9	KUMESU	75	67	142	74	65	139
10	KEPUNDUNG	22	37	59	45	34	79
11	PADOMASAN	61	95	156	70	55	125
12	SEMAMPIR	50	53	103	46	56	102
13	WONOSOBO	79	94	173	71	75	146
14	SOJOMERTO	86	107	193	83	87	170
15	KARANGANYAR	64	68	132	47	44	91
16	POLODORO	46	41	87	39	28	67
17	KALISARI	26	48	74	42	33	75
18	SUKOMANGLI	62	62	124	64	48	112
19	WONOROJO	44	38	82	41	36	77
J U M L A H		1 169	1 278	2 447	1 083	1 064	2 147

Sumber : Proyeksi Penduduk, BPS Kab. Batang

Tabel 3.2 LANJUTAN

No.	D E S A	KELOMPOK UMUR					
		60 - 64			65+ TAHUN		
		L	P	J	L	P	J
(1)	(2)	(39)	(40)	(41)	(42)	(43)	(44)
1	PACET	37	15	52	41	35	76
2	MOJOTENGAH	44	31	75	56	47	103
3	CABLIKAN	34	31	65	42	60	102
4	NGROTO	28	33	61	29	43	72
5	NGADIREJO	67	53	120	64	79	143
6	REBAN	59	58	117	99	115	214
7	TAMBAKBOYO	69	51	120	84	66	150
8	ADINUSO	74	66	140	119	121	240
9	KUMESU	49	67	116	120	146	266
10	KEPUNDUNG	21	19	40	25	55	80
11	PADOMASAN	58	48	106	86	99	185
12	SEMAMPIR	44	39	83	59	77	136
13	WONOSOBO	59	76	135	91	94	185
14	SOJOMERTO	69	55	124	65	87	152
15	KARANGANYAR	30	43	73	35	52	87
16	POLODORO	30	36	66	54	48	102
17	KALISARI	31	17	48	42	48	90
18	SUKOMANGLI	28	31	59	31	52	83
19	WONOROJO	47	36	83	68	57	125
J U M L A H		878	805	1 683	1 210	1 381	2 591

Sumber : Proyeksi Penduduk, BPS Kab. Batang

Tabel 3.2 LANJUTAN

No.	D E S A	KELOMPOK UMUR		
		JUMLAH		
		L	P	J
(1)	(2)	(45)	(46)	(47)
1	PACET	719	643	1 362
2	MOJOTENGAH	1 045	1 058	2 103
3	CABLIKAN	567	542	1 109
4	NGROTO	702	721	1 423
5	NGADIREJO	1 375	1 442	2 817
6	REBAN	1 201	1 190	2 391
7	TAMBAKBOYO	1 269	1 196	2 465
8	ADINUSO	1 570	1 553	3 123
9	KUMESU	1 479	1 527	3 006
10	KEPUNDUNG	605	625	1 230
11	PADOMASAN	1 036	1 113	2 149
12	SEMAMPIR	865	916	1 781
13	WONOSOBO	1 138	1 118	2 256
14	SOJOMERTO	1 382	1 436	2 818
15	KARANGANYAR	771	757	1 528
16	POLODORO	603	573	1 176
17	KALISARI	533	541	1 074
18	SUKOMANGLI	912	921	1 833
19	WONOROJO	772	754	1 526
J U M L A H		18 544	18 626	37 170

Sumber : Proyeksi Penduduk, BPS Kab. Batang

Tabel 3.3

JUMLAH PENDUDUK MENURUT KEWARGANEGARAAN
DIRINCI PER DESA AKHIR TAHUN 2015

No.	D E S A	WNI	WNA	WNI + WNA
(1)	(2)	(3)	(4)	(5)
1	PACET	1 362	0	1 362
2	MOJOTENGAH	2 103	0	2 103
3	CABLIKAN	1 109	0	1 109
4	NGROTO	1 423	0	1 423
5	NGADIREJO	2 817	0	2 817
6	REBAN	2 391	0	2 391
7	TAMBAKBOYO	2 465	0	2 465
8	ADINUSO	3 123	0	3 123
9	KUMESU	3 006	0	3 006
10	KEPUNDUNG	1 230	0	1 230
11	PADOMASAN	2 149	0	2 149
12	SEMAMPIR	1 781	0	1 781
13	WONOSOBO	2 256	0	2 256
14	SOJOMERTO	2 818	0	2 818
15	KARANGANYAR	1 528	0	1 528
16	POLODORO	1 176	0	1 176
17	KALISARI	1 074	0	1 074
18	SUKOMANGLI	1 833	0	1 833
19	WONOROJO	1 526	0	1 526
J U M L A H		37 170	0	37 170

Sumber : Proyeksi Penduduk, BPS Kab. Batang

Tabel 3.4

**JUMLAH PENDUDUK DEWASA DAN ANAK
PER DESA KEADAAN AKHIR TAHUN 2015**

No.	D E S A	DEWASA (15+ TAHUN)			ANAK (0-14 TAHUN)		
		L	P	L+P	L	P	L+P
(1)	(2)	(3)	(4)	(5)	(6)	(7)	(8)
1	PACET	555	521	1 076	164	122	286
2	MOJOTENGAH	742	753	1 495	303	305	608
3	CABLIKAN	424	427	851	143	115	258
4	NGROTO	531	562	1 093	171	159	330
5	NGADIREJO	1 022	1 082	2 104	353	360	713
6	REBAN	917	889	1 806	284	301	585
7	TAMBAKBOYO	936	890	1 826	333	306	639
8	ADINUSO	1 139	1 170	2 309	431	383	814
9	KUMESU	1 099	1 129	2 228	380	398	778
10	KEPUNDUNG	425	469	894	180	156	336
11	PADOMASAN	808	856	1 664	228	257	485
12	SEMAMPIR	655	700	1 355	210	216	426
13	WONOSOBO	897	888	1 785	241	230	471
14	SOJOMERTO	1 068	1 112	2 180	314	324	638
15	KARANGANYAR	588	604	1 192	183	153	336
16	POLODORO	460	449	909	143	124	267
17	KALISARI	407	416	823	126	125	251
18	SUKOMANGLI	699	680	1 379	213	241	454
19	WONOROJO	580	543	1 123	192	211	403
J U M L A H		13 952	14 140	28 092	4 592	4 486	9 078

Sumber : Proyeksi Penduduk, BPS Kab. Batang

Tabel 3.5

KEPADATAN PENDUDUK PER KM² DIRINCI
PER DESA KEADAAN AKHIR TAHUN 2015

No.	D E S A	LUAS DAERAH (Km ²)	JUMLAH PENDUDUK (JIWA)	KEPADATAN PENDUDUK (JIWA/ Km ²)
(1)	(2)	(3)	(4)	(5)
1	PACET	2,260	1 362	603
2	MOJOTENGAH	8,336	2 103	252
3	CABLIKAN	1,958	1 109	566
4	NGROTO	2,541	1 423	560
5	NGADIREJO	2,747	2 817	1 026
6	REBAN	2,033	2 391	1 176
7	TAMBAKBOYO	1,825	2 465	1 351
8	ADINUSO	2,493	3 123	1 253
9	KUMESU	4,470	3 006	672
10	KEPUNDUNG	1,040	1 230	1 183
11	PADOMASAN	1,646	2 149	1 305
12	SEMAMPIR	2,380	1 781	748
13	WONOSOBO	2,359	2 256	956
14	SOJOMERTO	1,871	2 818	1 506
15	KARANGANYAR	1,130	1 528	1 352
16	POLODORO	1,414	1 176	832
17	KALISARI	1,900	1 074	565
18	SUKOMANGLI	2,695	1 833	680
19	WONOROJO	1,237	1 526	1 234
J U M L A H		46,334	37 170	802

Sumber : Proyeksi Penduduk, BPS Kab. Batang

Tabel 3.6

JUMLAH RUMAH TANGGA DAN RATA-RATA JIWA
PER RUMAH TANGGA KEADAAN AKHIR TAHUN 2015

No.	D E S A	PENDUDUK (JIWA)	RUMAH TANGGA	RATA-RATA JIWA PER RUMAH TANGGA
(1)	(2)	(3)	(4)	(5)
1	PACET	1 362	328	4,15
2	MOJOTENGAH	2 103	534	3,94
3	CABLIKAN	1 109	288	3,85
4	NGROTO	1 423	403	3,53
5	NGADIREJO	2 817	778	3,62
6	REBAN	2 391	568	4,21
7	TAMBAKBOYO	2 465	625	3,94
8	ADINUSO	3 123	770	4,06
9	KUMESU	3 006	809	3,72
10	KEPUNDUNG	1 230	306	4,02
11	PADOMASAN	2 149	509	4,22
12	SEMAMPIR	1 781	472	3,77
13	WONOSOBO	2 256	585	3,86
14	SOJOMERTO	2 818	709	3,97
15	KARANGANYAR	1 528	416	3,67
16	POLODORO	1 176	378	3,11
17	KALISARI	1 074	368	2,92
18	SUKOMANGLI	1 833	399	4,59
19	WONOROJO	1 526	384	3,97
J U M L A H		37 170	9 629	3,86

Sumber : Proyeksi Penduduk, BPS Kab. Batang

Tabel 3.7

JUMLAH KELAHIRAN DAN KEMATIAN PENDUDUK
DIRINCI PER DESA SELAMA TAHUN 2015

NO.	D E S A	LAHIR (JIWA)			MATI (JIWA)		
		L	P	L+P	L	P	L+P
(1)	(2)	(3)	(4)	(5)	(6)	(7)	(8)
1	PACET	2	3	5	4	3	7
2	MOJOTENGAH	7	12	19	0	4	4
3	CABLIKAN	2	0	2	0	0	0
4	NGROTO	4	8	12	3	2	5
5	NGADIREJO	18	17	35	2	3	5
6	REBAN	10	15	25	8	3	11
7	TAMBAKBOYO	9	6	15	3	3	6
8	ADINUSO	0	0	0	0	0	0
9	KUMESU	7	5	12	4	6	10
10	KEPUNDUNG	3	10	13	1	1	2
11	PADOMASAN	8	16	24	4	0	4
12	SEMAMPIR	3	2	5	3	0	3
13	WONOSOBO	9	4	13	5	2	7
14	SOJOMERTO	5	15	20	7	7	14
15	KARANGANYAR	4	4	8	2	1	3
16	POLODORO	2	3	5	0	0	0
17	KALISARI	2	2	4	2	1	3
18	SUKOMANGLI	9	10	19	4	7	11
19	WONOROJO	3	2	5	0	1	1
JUMLAH		107	134	241	52	44	96

Sumber : Registrasi Penduduk

Tabel 3.8

JUMLAH PENDUDUK DATANG DAN PERGI
DIRINCI PER DESA SELAMA TAHUN 2015

NO.	D E S A	DATANG			PERGI		
		L	P	L+P	L	P	L+P
(1)	(2)	(3)	(4)	(5)	(6)	(7)	(8)
1	PACET	4	7	11	1	5	6
2	MOJOTENGAH	3	1	4	1	2	3
3	CABLIKAN	1	0	1	0	4	4
4	NGROTO	2	0	2	3	4	7
5	NGADIREJO	7	5	12	2	7	9
6	REBAN	5	1	6	7	7	14
7	TAMBAKBOYO	1	2	3	2	4	6
8	ADINUSO	3	3	6	1	4	5
9	KUMESU	1	4	5	6	10	16
10	KEPUNDUNG	1	0	1	2	1	3
11	PADOMASAN	6	9	15	0	2	2
12	SEMAMPIR	1	2	3	0	1	1
13	WONOSOBO	0	1	1	3	2	5
14	SOJOMERTO	0	5	5	5	6	11
15	KARANGANYAR	3	2	5	0	0	0
16	POLODORO	0	0	0	0	1	1
17	KALISARI	0	0	0	0	1	1
18	SUKOMANGLI	3	7	10	6	0	6
19	WONOROJO	10	6	16	4	3	7
JUMLAH		51	55	106	43	64	107

Sumber : Registrasi Penduduk

Tabel 3.9

JUMLAH PENDUDUK MENURUT PENDIDIKAN TERTINGGI
YANG DITAMATKAN TAHUN 2015 (5 TH KEATAS)

No.	D E S A	JENJANG PENDIDIKAN			
		PT/DIV	AKADEMI/ DIII	DI / DII	SMA
(1)	(2)	(3)	(4)	(5)	(6)
1	PACET	13	0	8	48
2	MOJOTENGAH	10	6	10	24
3	CABLIKAN	9	5	4	41
4	NGROTO	7	6	5	49
5	NGADIREJO	17	19	20	88
6	REBAN	22	9	61	578
7	TAMBAKBOYO	31	18	22	100
8	ADINUSO	17	10	31	191
9	KUMESU	29	26	41	172
10	KEPUNDUNG	3	3	3	17
11	PADOMASAN	17	6	16	88
12	SEMAMPIR	9	2	16	60
13	WONOSOBO	6	3	3	40
14	SOJOMERTO	27	10	14	408
15	KARANGANYAR	7	7	21	99
16	POLODORO	13	4	12	108
17	KALISARI	10	4	5	36
18	SUKOMANGLI	18	7	16	382
19	WONOROJO	17	4	27	66
J U M L A H		282	149	335	2 595

Sumber : Proyeksi Penduduk, BPS Kab. Batang

Tabel 3.9 LANJUTAN

No.	D E S A	JENJANG PENDIDIKAN			JUMLAH
		SMP	SD	BELUM/ TIDAK PUNYA	
(1)	(2)	(7)	(8)	(9)	(10)
1	PACET	308	479	485	1 341
2	MOJOTENGAH	96	1 497	499	2 142
3	CABLIKAN	167	663	219	1 108
4	NGROTO	148	365	857	1 437
5	NGADIREJO	170	1 473	1 121	2 908
6	REBAN	716	811	198	2 395
7	TAMBAKBOYO	747	646	937	2 501
8	ADINUSO	656	1 067	1 198	3 170
9	KUMESU	308	1 360	1 140	3 076
10	KEPUNDUNG	298	658	278	1 260
11	PADOMASAN	171	1 725	116	2 139
12	SEMAMPIR	190	1 164	148	1 589
13	WONOSOBO	242	1 452	483	2 229
14	SOJOMERTO	588	1 699	73	2 819
15	KARANGANYAR	279	821	298	1 532
16	POLODORO	174	692	143	1 146
17	KALISARI	221	532	242	1 050
18	SUKOMANGLI	471	818	138	1 850
19	WONOROJO	139	910	355	1 518
J U M L A H		6 089	18 832	8 928	37 210

Sumber : Proyeksi Penduduk, BPS Kab. Batang

Tabel 3.10

JUMLAH PENDUDUK MENURUT AGAMA
DIRINCI MENURUT DESA TAHUN 2015

No.	D E S A	JUMLAH PENDUDUK					JML
		ISLAM	PRO TES TAN	KATOLIK	HINDU	BUDHA	
(1)	(2)	(3)	(4)	(5)	(6)	(7)	(8)
1	PACET	1 362	0	0	0	0	1 362
2	MOJOTENGAH	2 102	0	1	0	0	2 103
3	CABLIKAN	1 109	0	0	0	0	1 109
4	NGROTO	1 423	0	0	0	0	1 423
5	NGADIREJO	2 817	0	0	0	0	2 817
6	REBAN	2 383	0	8	0	0	2 391
7	TAMBAKBOYO	2 461	0	4	0	0	2 465
8	ADINUSO	3 123	0	0	0	0	3 123
9	KUMESU	2 991	15	0	0	0	3 006
10	KEPUNDUNG	1 230	0	0	0	0	1 230
11	PADOMASAN	2 149	0	0	0	0	2 149
12	SEMAMPIR	1 781	0	0	0	0	1 781
13	WONOSOBO	2 252	0	4	0	0	2 256
14	SOJOMERTO	2 795	0	23	0	0	2 818
15	KARANGANYAR	1 525	0	3	0	0	1 528
16	POLODORO	1 176	0	0	0	0	1 176
17	KALISARI	1 074	0	0	0	0	1 074
18	SUKOMANGLI	1 832	0	1	0	0	1 833
19	WONOROJO	1 521	5	0	0	0	1 526
J U M L A H		37 106	20	44	0	0	37 170

Sumber : Proyeksi Penduduk, BPS Kab. Batang

Tabel 3.11

JUMLAH PENDUDUK MENURUT BIDANG PEKERJAAN UTAMA
TAHUN 2015 (USIA 15 TAHUN KEATAS)

No.	D E S A	BIDANG PEKERJAAN UTAMA			
		PERTANIAN	INDUSTRI	PERDAGANGAN	JASA
(1)	(2)	(3)	(4)	(5)	(6)
1	PACET	760	53	18	28
2	MOJOTENGAH	1 179	52	14	120
3	CABLIKAN	498	184	60	80
4	NGROTO	749	183	41	98
5	NGADIREJO	1 506	160	145	93
6	REBAN	645	272	135	168
7	TAMBAKBOYO	862	246	162	103
8	ADINUSO	1 112	180	158	171
9	KUMESU	857	137	109	205
10	KEPUNDUNG	752	61	42	32
11	PADOMASAN	909	217	49	87
12	SEMAMPIR	846	181	154	67
13	WONOSOBO	1 352	248	50	94
14	SOJOMERTO	1 295	104	298	164
15	KARANGANYAR	842	182	37	105
16	POLODORO	431	190	143	111
17	KALISARI	442	189	22	94
18	SUKOMANGLI	839	341	34	85
19	WONOROJO	677	41	37	35
JUMLAH		16 553	3 221	1 708	1 940

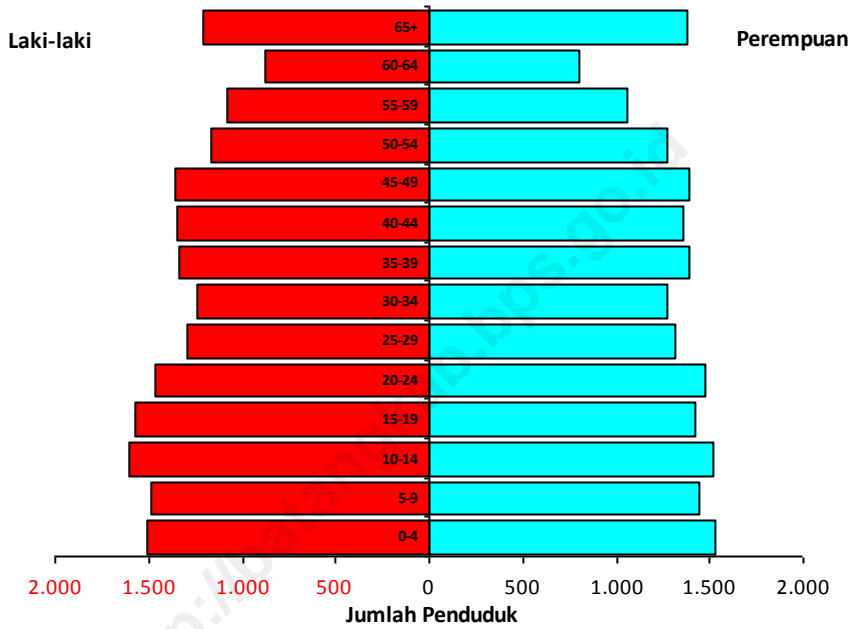
Sumber : Proyeksi Penduduk, BPS Kab. Batang

Tabel 3.11 LANJUTAN

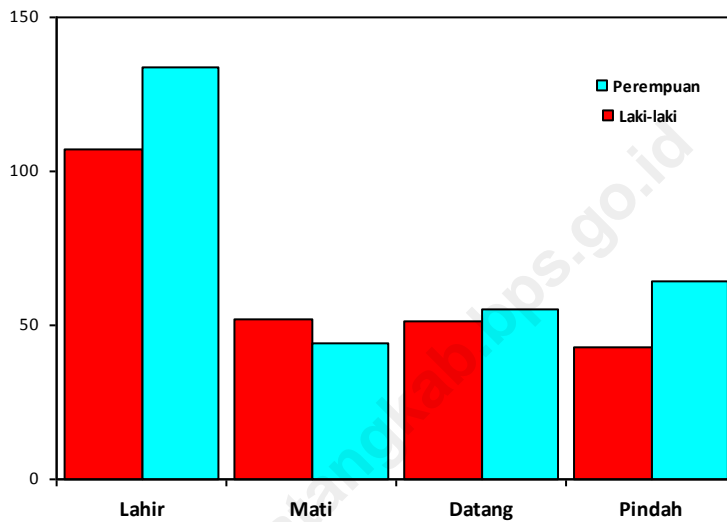
No.	D E S A	BIDANG PEKERJAAN UTAMA		JUMLAH
		ANGKUTAN	LAINNYA	
(1)	(2)	(7)	(8)	(9)
1	PACET	15	202	1 076
2	MOJOTENGAH	9	121	1 495
3	CABLIKAN	6	23	851
4	NGROTO	9	13	1 093
5	NGADIREJO	22	178	2 104
6	REBAN	48	538	1 806
7	TAMBAKBOYO	19	434	1 826
8	ADINUSO	45	643	2 309
9	KUMESU	45	875	2 228
10	KEPUNDUNG	3	4	894
11	PADOMASAN	18	384	1 664
12	SEMAMPIR	2	105	1 355
13	WONOSOBO	13	28	1 785
14	SOJOMERTO	50	269	2 180
15	KARANGANYAR	22	4	1 192
16	POLODORO	10	24	909
17	KALISARI	2	74	823
18	SUKOMANGLI	10	70	1 379
19	WONOROJO	8	325	1 123
JUMLAH		356	4 314	28 092

Sumber : Proyeksi Penduduk, BPS Kab. Batang

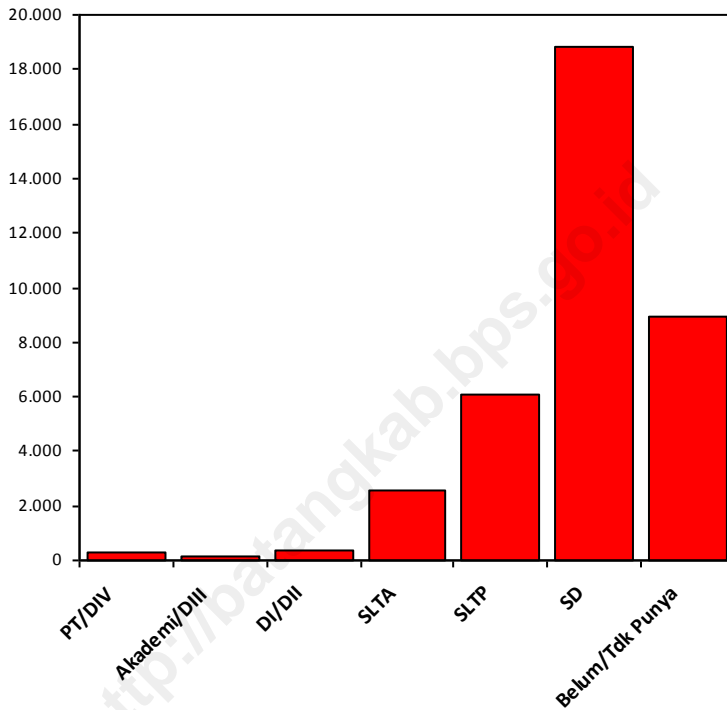
GRAFIK 3.1
 PIRAMIDA PENDUDUK KECAMATAN REBAN
 TAHUN 2015



GRAFIK 3.2
MUTASI PENDUDUK KECAMATAN REBAN
TAHUN 2015



GRAFIK 3.3
TINGKAT PENDIDIKAN PENDUDUK KECAMATAN REBAN
TAHUN 2015



BAB IV

SOSIAL



<http://batangkepulauan.go.id>

Tabel 4.1

JUMLAH SEKOLAH TK, SD, SMP,SMA NEGERI/SWASTA
MENURUT TAHUN AJARAN 2015/2016

No.	D E S A	JUMLAH SEKOLAH			
		TK	SD	SMP	SMA
(1)	(2)	(3)	(4)	(5)	(6)
1	PACET	0	1	0	0
2	MOJOTENGAH	0	2	0	0
3	CABLIKAN	1	1	0	0
4	NGROTO	1	1	0	0
5	NGADIREJO	1	3	1	0
6	REBAN	2	1	1	0
7	TAMBAKBOYO	1	2	0	0
8	ADINUSO	1	2	0	0
9	KUMESU	2	3	1	0
10	KEPUNDUNG	1	1	0	0
11	PADOMASAN	1	2	0	1
12	SEMAMPIR	0	2	0	0
13	WONOSOBO	0	2	0	0
14	SOJOMERTO	1	1	0	0
15	KARANGANYAR	0	1	0	0
16	POLODORO	0	1	0	0
17	KALISARI	1	1	0	0
18	SUKOMANGLI	1	2	0	0
19	WONOROJO	1	1	0	0
J U M L A H		15	30	3	1

Sumber : DINAS PENDIDIKAN

Tabel 4.2

JUMLAH GURU TK, SD, SMP, SMA NEGERI/SWASTA
MENURUT TAHUN AJARAN 2015/2016

No.	D E S A	JUMLAH GURU			
		TK	SD	SMP	SMA
(1)	(2)	(3)	(4)	(5)	(6)
1	PACET	0	6	0	0
2	MOJOTENGAH	0	13	14	0
3	CABLIKAN	2	6	0	0
4	NGROTO	2	8	0	0
5	NGADIREJO	3	20	16	0
6	REBAN	3	8	26	0
7	TAMBAKBOYO	2	15	0	0
8	ADINUSO	3	14	0	0
9	KUMESU	4	23	23	0
10	KEPUNDUNG	2	7	0	0
11	PADOMASAN	1	15	0	16
12	SEMAMPIR	0	12	0	0
13	WONOSOBO	3	14	0	0
14	SOJOMERTO	2	15	0	0
15	KARANGANYAR	0	7	0	0
16	POLODORO	0	5	0	0
17	KALISARI	2	6	0	0
18	SUKOMANGLI	2	14	0	0
19	WONOROJO	2	9	0	0
J U M L A H		33	217	79	16

Sumber : DINAS PENDIDIKAN

Tabel 4.3

JUMLAH MURID TK, SD, SMP, SMA NEGERI/SWASTA
MENURUT TAHUN AJARAN 2015/2016

No.	D E S A	JUMLAH MURID			
		TK	SD	SMP	SMA
(1)	(2)	(3)	(4)	(5)	(6)
1	PACET	0	88	0	0
2	MOJOTENGAH	0	196	67	0
3	CABLIKAN	23	135	0	0
4	NGROTO	20	147	0	0
5	NGADIREJO	38	294	243	0
6	REBAN	71	161	548	0
7	TAMBAKBOYO	10	154	0	0
8	ADINUSO	63	317	0	0
9	KUMESU	42	345	228	0
10	KEPUNDUNG	10	125	0	0
11	PADOMASAN	24	118	0	0
12	SEMAMPIR	0	167	0	0
13	WONOSOBO	31	217	0	0
14	SOJOMERTO	37	189	0	0
15	KARANGANYAR	0	124	0	0
16	POLODORO	0	78	0	0
17	KALISARI	40	103	0	0
18	SUKOMANGLI	30	162	0	0
19	WONOROJO	34	166	0	0
J U M L A H		473	3 286	1 086	0

Sumber : DINAS PENDIDIKAN

Tabel 4.4

JUMLAH PENERIMAAN MURID SD, SMP, SMA NEGERI/SWASTA
MENURUT TAHUN AJARAN 2015/2016

No.	D E S A	JUMLAH PENERIMAAN MURID BARU			
		TK	SD	SMP	SMA
(1)	(2)	(3)	(4)	(5)	(6)
1	PACET	0	11	0	0
2	MOJOTENGAH	0	34	75	0
3	CABLIKAN	15	13	0	0
4	NGROTO	8	24	0	0
5	NGADIREJO	19	65	84	0
6	REBAN	36	29	188	0
7	TAMBAKBOYO	3	27	0	0
8	ADINUSO	21	59	0	0
9	KUMESU	44	54	81	0
10	KEPUNDUNG	5	8	0	0
11	PADOMASAN	12	22	0	0
12	SEMAMPIR	0	31	0	0
13	WONOSOBO	14	32	0	0
14	SOJOMERTO	15	35	0	0
15	KARANGANYAR	0	24	0	0
16	POLODORO	0	8	0	0
17	KALISARI	19	31	0	0
18	SUKOMANGLI	17	30	0	0
19	WONOROJO	46	32	0	0
J U M L A H		274	569	428	0

Sumber : DINAS PENDIDIKAN

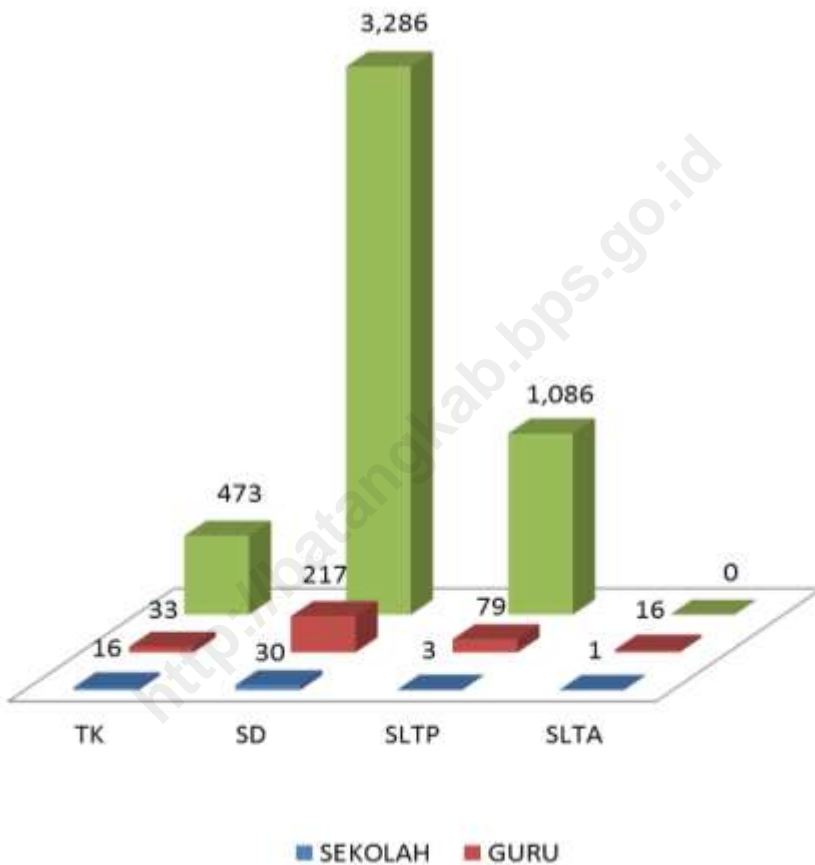
Tabel 4.5

JUMLAH LULUSAN MURID TK, SD, SMP DAN SMA NEGERI/SWASTA
MENURUT TAHUN AJARAN 2015/2016

No.	D E S A	JUMLAH LULUSAN MURID			
		TK	SD	SMP	SMA
(1)	(2)	(3)	(4)	(5)	(6)
1	PACET	0	18	0	0
2	MOJOTENGAH	0	32	0	0
3	CABLIKAN	8	23	0	0
4	NGROTO	12	27	0	0
5	NGADIREJO	19	40	43	0
6	REBAN	35	40	182	0
7	TAMBAKBOYO	7	20	0	0
8	ADINUSO	34	54	0	0
9	KUMESU	27	51	82	0
10	KEPUNDUNG	5	27	0	0
11	PADOMASAN	12	22	0	0
12	SEMAMPIR	0	33	0	0
13	WONOSOBO	17	30	0	0
14	SOJOMERTO	22	30	0	0
15	KARANGANYAR	0	17	0	0
16	POLODORO	0	17	0	0
17	KALISARI	21	8	0	0
18	SUKOMANGLI	13	31	0	0
19	WONOROJO	12	24	0	0
J U M L A H		244	544	307	0

Sumber : DINAS PENDIDIKAN

GRAFIK 4.1
 BANYAKNYA MURID, GURU DAN FASILITAS SEKOLAH NEGERI
 KECAMATAN REBAN TAHUN 2015



Tabel 4.6

JUMLAH SEKOLAH DI LUAR LINGKUNGAN DINAS PENDIDIKAN
MENURUT TAHUN AJARAN 2015/2016

No.	D E S A	SEKOLAH			
		DINIYAH	IBTIDA- IYAH	TSANA- WIYAH	ALIYAH
(1)	(2)	(3)	(4)	(5)	(6)
1	PACET	3	0	0	0
2	MOJOTENGAH	5	0	0	0
3	CABLIKAN	2	0	0	0
4	NGROTO	2	0	0	0
5	NGADIREJO	4	0	0	0
6	REBAN	1	1	0	0
7	TAMBAKBOYO	4	1	0	0
8	ADINUSO	3	1	1	0
9	KUMESU	3	0	0	0
10	KEPUNDUNG	3	0	0	0
11	PADOMASAN	2	1	1	53
12	SEMAMPIR	0	0	0	0
13	WONOSOBO	1	0	0	0
14	SOJOMERTO	3	1	0	0
15	KARANGANYAR	1	0	0	0
16	POLODORO	0	1	0	0
17	KALISARI	1	0	0	0
18	SUKOMANGLI	2	0	0	0
19	WONOROJO	1	0	0	0
J U M L A H		41	6	2	53

Sumber : Dep. Agama Kab. Batang

Tabel 4.7

JUMLAH GURU DI LUAR LINGKUNGAN DINAS PENDIDIKAN
KEADAAN AWAL TAHUN AJARAN 2015/2016

No.	D E S A	JUMLAH GURU			
		DINIYAH	IBTIDA- IYAH	TSANA- WIYAH	ALIYAH
(1)	(2)	(3)	(4)	(5)	(6)
1	PACET	26	0	0	0
2	MOJOTENGAH	44	0	0	0
3	CABLIKAN	23	0	0	0
4	NGROTO	12	0	0	0
5	NGADIREJO	28	0	0	0
6	REBAN	10	6	0	0
7	TAMBAKBOYO	30	5	0	0
8	ADINUSO	19	9	15	0
9	KUMESU	15	0	0	0
10	KEPUNDUNG	27	0	0	0
11	PADOMASAN	18	6	14	0
12	SEMAMPIR	0	0	0	0
13	WONOSOBO	6	0	0	0
14	SOJOMERTO	35	8	0	0
15	KARANGANYAR	11	0	0	0
16	POLODORO	0	7	0	0
17	KALISARI	8	0	0	0
18	SUKOMANGLI	15	0	0	0
19	WONOROJO	7	0	0	0
J U M L A H		334	41	29	0

Sumber : Dep. Agama Kab. Batang

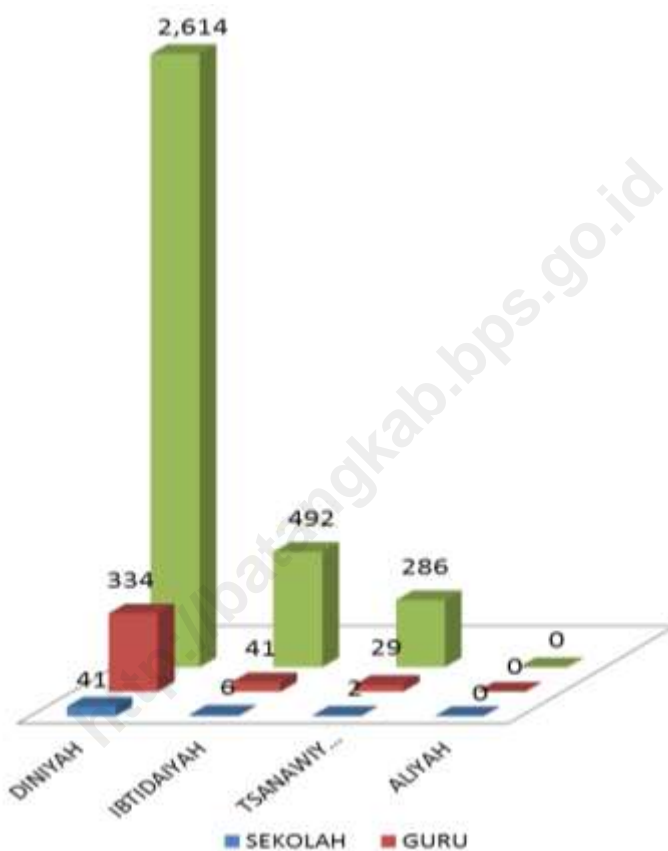
Tabel 4.8

JUMLAH MURID DI LUAR LINGKUNGAN DINAS PENDIDIKAN
KEADAAN AWAL TAHUN AJARAN 2015/2016

No.	D E S A	JUMLAH MURID			
		DINIYAH	IBTIDA- IYAH	TSANA- WIYAH	ALIYAH
(1)	(2)	(3)	(4)	(5)	(6)
1	PACET	208	0	0	0
2	MOJOTENGAH	276	0	0	0
3	CABLIKAN	146	0	0	0
4	NGROTO	120	0	0	0
5	NGADIREJO	259	0	0	0
6	REBAN	107	79	0	0
7	TAMBAKBOYO	312	121	0	0
8	ADINUSO	189	106	72	0
9	KUMESU	144	0	0	0
10	KEPUNDUNG	167	0	0	0
11	PADOMASAN	135	71	214	0
12	SEMAMPIR	0	0	0	0
13	WONOSOBO	20	0	0	0
14	SOJOMERTO	202	73	0	0
15	KARANGANYAR	78	0	0	0
16	POLODORO	0	42	0	0
17	KALISARI	62	0	0	0
18	SUKOMANGLI	111	0	0	0
19	WONOROJO	78	0	0	0
J U M L A H		2 614	492	286	0

Sumber : Dep. Agama Kab. Batang

GRAFIK 4.2
 BANYAKNYA MURID, GURU DAN FASILITAS SEKOLAH SWASTA
 KECAMATAN REBAN TAHUN 2015



Tabel 4.9

BANYAKNYA TEMPAT IBADAH
DIRINCI MENURUT DESA TAHUN 2015

No.	D E S A	MACAM TEMPAT IBADAH				JUMLAH
		MASJID	MUSHOLA	GEREJA	LAINNYA	
(1)	(2)	(3)	(4)	(5)	(6)	(6)
1	PACET	3	4	0	0	7
2	MOJOTENGAH	4	7	0	0	11
3	CABLIKAN	2	6	0	0	8
4	NGROTO	3	2	0	0	5
5	NGADIREJO	3	8	0	0	11
6	REBAN	5	12	0	0	17
7	TAMBAKBOYO	4	6	0	0	10
8	ADINUSO	4	12	0	0	16
9	KUMESU	6	13	0	0	19
10	KEPUNDUNG	3	3	0	0	6
11	PADOMASAN	3	10	0	0	13
12	SEMAMPIR	2	9	0	0	11
13	WONOSOBO	3	4	0	0	7
14	SOJOMERTO	3	17	0	0	20
15	KARANGANYAR	2	8	0	0	10
16	POLODORO	3	6	0	0	9
17	KALISARI	1	6	0	0	7
18	SUKOMANGLI	3	11	0	0	14
19	WONOROJO	3	7	0	0	10
J U M L A H		60	151	0	0	211

Sumber : KUA Kec. Reban

Tabel 4.10

BANYAKNYA NIKAH, TALAK, CERAI, RUJUK
DIRINCI MENURUT DESA TAHUN 2015

No.	D E S A	J U M L A H			
		NIKAH	TALAK	CERAI	RUJUK
(1)	(2)	(3)	(4)	(5)	(6)
1	PACET	11	1	1	0
2	MOJOTENGAH	29	1	3	0
3	CABLIKAN	14	0	2	0
4	NGROTO	18	0	2	0
5	NGADIREJO	25	1	2	0
6	REBAN	19	2	5	0
7	TAMBAKBOYO	23	1	4	0
8	ADINUSO	42	4	7	0
9	KUMESU	31	0	4	0
10	KEPUNDUNG	16	0	2	0
11	PADOMASAN	21	0	1	0
12	SEMAMPIR	27	0	2	0
13	WONOSOBO	18	0	1	0
14	SOJOMERTO	30	1	5	0
15	KARANGANYAR	15	0	3	0
16	POLODORO	8	1	2	0
17	KALISARI	18	1	2	0
18	SUKOMANGLI	17	2	3	0
19	WONOROJO	10	2	0	0
J U M L A H		392	17	51	0

Sumber : KUA Kec. Reban

Tabel 4.11

JUMLAH SARANA KESEHATAN DIRINCI PER-DESA
KEADAAN AKHIR TAHUN 2015

No.	D E S A	JENIS SARANA KESEHATAN			
		PUSKESMAS	PUSKES MAS PEMB.	DOKTER PRAKTEK	POSYANDU
(1)	(2)	(3)	(4)	(5)	(6)
1	PACET	0	0	0	3
2	MOJOTENGAH	0	1	0	6
3	CABLIKAN	0	0	0	2
4	NGROTO	0	0	0	3
5	NGADIREJO	0	1	0	4
6	REBAN	1	0	0	4
7	TAMBAKBOYO	0	0	0	3
8	ADINUSO	0	0	0	5
9	KUMESU	0	1	0	5
10	KEPUNDUNG	0	0	0	3
11	PADOMASAN	0	0	0	3
12	SEMAMPIR	0	0	0	3
13	WONOSOBO	0	0	0	6
14	SOJOMERTO	0	1	1	5
15	KARANGANYAR	0	0	0	2
16	POLODORO	0	0	0	5
17	KALISARI	0	0	0	2
18	SUKOMANGLI	0	0	0	3
19	WONOROJO	0	0	0	3
J U M L A H		1	4	1	70

Sumber : Dinas Kesehatan & Kes. Sosial Kab. Batang

Tabel 4.12

JUMLAH TENAGA KESEHATAN MENURUT DESA
KEADAAN AKHIR TAHUN 2015

No.	D E S A	DOKTER	MANTRI KES./ PERAWAT	BIDAN	DUKUN BAYI
(1)	(2)	(3)	(4)	(5)	(6)
1	PACET	0	0	1	3
2	MOJOTENGAH	0	0	2	1
3	CABLIKAN	0	0	1	0
4	NGROTO	0	0	1	2
5	NGADIREJO	0	0	1	3
6	REBAN	2	4	1	2
7	TAMBAKBOYO	0	0	1	0
8	ADINUSO	0	0	1	4
9	KUMESU	0	0	2	1
10	KEPUNDUNG	0	0	1	1
11	PADOMASAN	0	0	1	0
12	SEMAMPIR	0	0	1	2
13	WONOSOBO	0	0	1	3
14	SOJOMERTO	0	1	1	3
15	KARANGANYAR	0	0	1	2
16	POLODORO	0	0	1	3
17	KALISARI	0	0	1	1
18	SUKOMANGLI	0	0	1	1
19	WONOROJO	0	0	1	3
J U M L A H		2	5	21	35

Sumber : Dinas Kesehatan & Kes.Sosial Kab. Batang

Tabel 4.13

JUMLAH ORANG YANG DATANG BEROBAT
DI PUSKESMAS MENURUT BULAN TH. 2014

No.	BULAN	PUSKESMAS REBAN
(1)	(2)	(3)
1	JANUARI	2 198
2	FEBRUARI	2 112
3	MARET	2 282
4	APRIL	2 559
5	MEI	828
6	JUNI	3 027
7	JULI	2 775
8	AGUSTUS	2 809
9	SEPTEMBER	4 214
10	OKTOBER	3 637
11	NOPEMBER	3755
12	DESEMBER	3 664
J U M L A H		33 860

Sumber : Puskesmas Kec. Reban

Tabel 4.14

JUMLAH PENDERITA CACAT MENURUT DESA
KEADAAN AKHIR TAHUN 2015

No.	D E S A	JENIS CACAT YANG DIDERITA					
		TUNA NETRA	TUNA RUNGU	TUNA GRAHITA	CACAT TUBUH	CACAT GANDA	TUNA WICARA
(1)	(2)	(3)	(4)	(5)	(6)	(7)	(7)
1	PACET	0	0	1	3	0	0
2	MOJOTENGAH	1	7	1	0	0	1
3	CABLIKAN	1	1	3	1	0	0
4	NGROTO	0	8	3	1	0	0
5	NGADIREJO	0	0	0	4	0	3
6	REBAN	0	0	1	5	0	1
7	TAMBAKBOYO	2	1	0	2	0	2
8	ADINUSO	1	4	2	0	0	3
9	KUMESU	3	2	0	0	0	1
10	KEPUNDUNG	1	0	1	4	0	0
11	PADOMASAN	1	3	3	1	0	0
12	SEMAMPIR	1	0	1	1	1	1
13	WONOSOBO	1	3	5	3	2	5
14	SOJOMERTO	0	0	2	3	0	0
15	KARANGANYAR	1	0	0	0	0	3
16	POLODORO	1	0	3	0	0	0
17	KALISARI	1	0	0	0	0	0
18	SUKOMANGLI	2	0	0	4	0	2
19	WONOROJO	3	0	1	1	0	0
J U M L A H		20	29	27	33	3	22

Sumber : Dinas Kesehatan & Kessos Kab. Batang

Tabel 4.15

JUMLAH AKSEPTOR KB MANDIRI MENURUT ALAT KB
YANG DIPAKAI AKHIR TAHUN 2015

No.	D E S A	JENIS ALAT KONTRASEPSI					JML
		IUD	PIL	KONDOM	SUNTIK/ SUSUK	LAIN NYA	
(1)	(2)	(3)	(4)	(5)	(6)	(7)	(8)
1	PACET	0	2	0	61	0	63
2	MOJOTENGAH	0	0	0	326	0	326
3	CABLIKAN	0	0	0	32	0	72
4	NGROTO	0	1	0	83	3	86
5	NGADIREJO	0	17	0	350	21	371
6	REBAN	15	20	1	248	87	292
7	TAMBAKBOYO	3	9	0	296	44	340
8	ADINUSO	3	4	3	267	37	304
9	KUMESU	0	3	0	205	35	238
10	KEPUNDUNG	1	2	0	82	4	86
11	PADOMASAN	2	5	0	142	25	167
12	SEMAMPIR	6	10	0	138	17	155
13	WONOSOBO	0	1	0	218	13	231
14	SOJOMERTO	5	18	0	334	148	382
15	KARANGANYAR	0	1	0	77	3	80
16	POLODORO	0	1	0	94	3	97
17	KALISARI	0	1	0	68	2	70
18	SUKOMANGLI	0	38	0	69	40	109
19	WONOROJO	0	1	0	92	1	95
J U M L A H		35	134	4	3 182	483	3 564

Sumber : PLKB Kec. Reban

Tabel 4.16

JUMLAH AKSEPTOR KB TIDAK MANDIRI MENURUT ALAT KB
YANG DIPAKAI AKHIR TAHUN 2015

No.	D E S A	JENIS ALAT KONTRASEPSI					JML
		IUD	PIL	KONDOM	SUNTIK/ SUSUK	LAIN NYA	
(1)	(2)	(3)	(4)	(5)	(6)	(7)	(8)
1	PACET	23	71	20	2	123	239
2	MOJOTENGAH	11	63	29	6	43	152
3	CABLIKAN	27	17	29	10	55	138
4	NGROTO	66	86	15	13	108	288
5	NGADIREJO	24	97	10	7	111	249
6	REBAN	37	99	10	25	46	217
7	TAMBAKBOYO	25	108	24	12	49	218
8	ADINUSO	53	153	35	16	79	336
9	KUMESU	51	142	67	23	158	441
10	KEPUNDUNG	35	37	25	10	60	167
11	PADOMASAN	76	64	16	12	95	263
12	SEMAMPIR	16	48	39	14	121	238
13	WONOSOBO	33	96	33	9	107	278
14	SOJOMERTO	15	116	12	8	55	206
15	KARANGANYAR	38	58	24	10	71	201
16	POLODORO	21	66	18	5	47	157
17	KALISARI	33	42	18	11	80	184
18	SUKOMANGLI	63	54	39	6	145	307
19	WONOROJO	40	54	23	13	89	219
J U M L A H		687	1,471	486	212	1 642	4 498

Sumber : PLKB Kec. Reban

Tabel 4.17

JUMLAH PASANGAN USIA SUBUR (PUS) DAN
AKSEPTOR KB PER DESA AKHIR TAHUN 2015

No.	D E S A	BANYAKNYA PUS			BANYAKNYA AKSEPTOR		
		TIDAK HAMIL	HAMIL	JUM LAH	TIDAK MANDIRI	MAN- DIRI	JUM LAH
(1)	(2)	(3)	(4)	(5)	(6)	(7)	(8)
1	PACET	64	22	86	239	63	302
2	MOJOTENGAH	119	35	154	152	326	478
3	CABLIKAN	38	22	60	138	72	210
4	NGROTO	63	34	97	288	72	374
5	NGADIREJO	156	27	183	249	86	620
6	REBAN	114	29	143	217	371	509
7	TAMBAKBOYO	137	45	182	218	292	558
8	ADINUSO	51	44	95	336	340	640
9	KUMESU	88	50	138	441	304	679
10	KEPUNDUNG	60	21	81	167	238	253
11	PADOMASAN	95	26	121	263	86	430
12	SEMAMPIR	119	32	151	238	167	393
13	WONOSOBO	57	46	103	278	155	509
14	SOJOMERTO	51	35	86	206	231	588
15	KARANGANYAR	52	20	72	201	382	281
16	POLODORO	77	20	97	157	80	254
17	KALISARI	66	20	86	184	97	254
18	SUKOMANGLI	38	33	71	307	70	416
19	WONOROJO	16	22	38	40	109	314
J U M L A H		1 461	583	2 044	4 319	3 636	8 062

Sumber : PLKB Kec. Reban

Tabel 4.18

JUMLAH FASILITAS OLAHRAGA MENURUT DESA
KEADAAN AKHIR TAHUN 2015

No.	D E S A	JENIS FASILITAS OLAHRAGA				
		SEPAK BOLA	BOLA VOLI	BULU TANGKIS	TENIS MEJA	PENCAK SILAT
(1)	(2)	(3)	(4)	(5)	(6)	(7)
1	PACET	1	1	0	0	0
2	MOJOTENGAH	1	1	0	0	0
3	CABLIKAN	1	1	0	0	0
4	NGROTO	1	1	0	0	0
5	NGADIREJO	1	2	0	1	0
6	REBAN	1	2	1	1	0
7	TAMBAKBOYO	1	1	0	1	0
8	ADINUSO	1	1	0	1	0
9	KUMESU	1	1	1	1	0
10	KEPUNDUNG	0	1	0	0	0
11	PADOMASAN	1	1	0	0	0
12	SEMAMPIR	1	1	1	1	0
13	WONOSOBO	1	1	0	0	0
14	SOJOMERTO	1	1	1	0	0
15	KARANGANYAR	1	1	0	0	0
16	POLODORO	1	1	1	0	0
17	KALISARI	1	1	1	1	0
18	SUKOMANGLI	1	1	1	0	0
19	WONOROJO	1	1	1	0	0
J U M L A H		18	21	8	7	0

Sumber : Monografi Desa

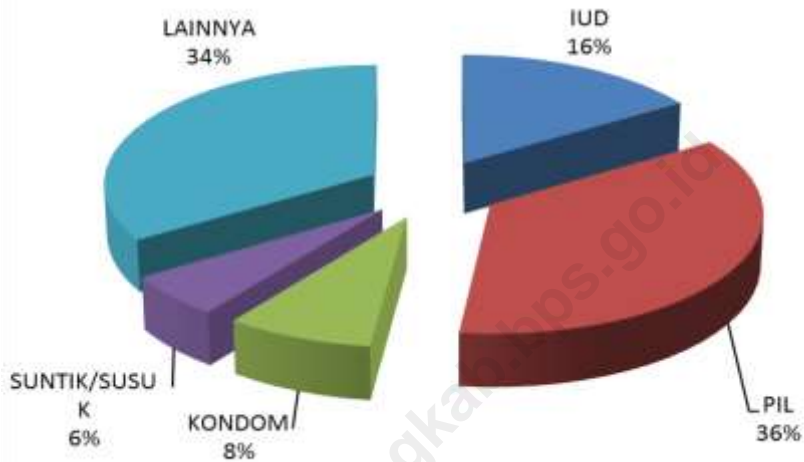
Tabel 4.19

JUMLAH MUBALIGH, ALIM ULAMA, KHOTIB, IMAM
DAN MUADZIN DIRINCI MENURUT DESA TAHUN 2015

No.	D E S A	MUBALIGH	ALIM ULAMA	KHOTIB	IMAM	MUADZIN
(1)	(2)	(3)	(4)	(5)	(6)	(7)
1	PACET	0	0	6	6	8
2	MOJOTENGAH	0	0	4	6	5
3	CABLIKAN	0	0	6	7	8
4	NGROTO	0	0	5	6	7
5	NGADIREJO	2	3	6	10	12
6	REBAN	3	5	9	12	13
7	TAMBAKBOYO	2	3	6	9	10
8	ADINUSO	5	7	6	19	20
9	KUMESU	3	4	15	19	19
10	KEPUNDUNG	0	4	4	6	5
11	PADOMASAN	3	8	9	13	13
12	SEMAMPIR	0	2	3	12	13
13	WONOSOBO	0	2	12	9	10
14	SOJOMERTO	9	6	9	21	20
15	KARANGANYAR	0	3	6	10	9
16	POLODORO	2	4	6	9	7
17	KALISARI	0	3	3	7	6
18	SUKOMANGLI	8	10	6	12	10
19	WONOROJO	4	8	7	13	13
J U M L A H		41	72	128	206	208

Sumber : Monografi Desa

GRAFIK 4.3
PRESENTASE AKSEPTOR KB TIDAK MANDIRI MENURUT
ALAT KB YANG DIPAKAI TAHUN 2015



BAB V

PERTANIAN



<http://batangkab.id>

Tabel 5.1

LUAS PANEN TANAMAN PADI
TAHUN 2015

No.	D E S A	LUAS PANEN (Ha)		
		INTENSIFIKASI	NON INTENSIFIKASI	JUMLAH
(1)	(2)	(3)	(4)	(5)
1	PACET	0	0	0
2	MOJOTENGAH	0	0	0
3	CABLIKAN	25	0	25
4	NGROTO	12	0	12
5	NGADIREJO	37	0	37
6	REBAN	15	0	15
7	TAMBAKBOYO	137	0	137
8	ADINUSO	30	0	30
9	KUMESU	143	0	143
10	KEPUNDUNG	17	0	17
11	PADOMASAN	62	0	62
12	SEMAMPIR	10	0	10
13	WONOSOBO	9	0	9
14	SOJOMERTO	192	0	192
15	KARANGANYAR	98	0	98
16	POLODORO	190	0	190
17	KALISARI	35	0	35
18	SUKOMANGLI	192	0	192
19	WONOROJO	265	0	265
J U M L A H		1 469	0	1 469

Sumber : Mantri Tani

Tabel 5.2

LUAS PANEN TANAMAN JAGUNG
TAHUN 2015

No.	D E S A	LUAS PANEN (Ha)		
		INTENSIFIKASI	NON INTENSIFIKASI	JUMLAH
(1)	(2)	(3)	(4)	(5)
1	PACET	57	0	57
2	MOJOTENGAH	29	0	29
3	CABLIKAN	18	0	18
4	NGROTO	35	0	35
5	NGADIREJO	66	0	66
6	REBAN	10	0	10
7	TAMBAKBOYO	60	0	60
8	ADINUSO	15	0	15
9	KUMESU	40	0	40
10	KEPUNDUNG	9	0	9
11	PADOMASAN	42	0	42
12	SEMAMPIR	25	0	25
13	WONOSOBO	23	0	23
14	SOJOMERTO	22	0	22
15	KARANGANYAR	15	0	15
16	POLODORO	11	0	11
17	KALISARI	40	0	40
18	SUKOMANGLI	48	0	48
19	WONOROJO	8	0	8
J U M L A H		573	0	573

Sumber : Mantri Tani

Tabel 5.3

LUAS PANEN TANAMAN PALAWIJA
TAHUN 2015

No.	D E S A	JENIS TANAMAN (Ha)			
		UBI KAYU	UBI JALAR	KACANG TANAH	KACANG HIJAU
(1)	(2)	(3)	(4)	(5)	(6)
1	PACET	0	0	0	0
2	MOJOTENGAH	0	0	0	0
3	CABLIKAN	0	1,5	0	0
4	NGROTO	0	1	0	0
5	NGADIREJO	0	0,8	0	0
6	REBAN	0	4,5	0	0
7	TAMBAKBOYO	0	2,1	0	0
8	ADINUSO	0	21	0	0
9	KUMESU	0	4	1	0
10	KEPUNDUNG	0	11	0	0
11	PADOMASAN	0	3,5	0	0
12	SEMAMPIR	0	0,4	0	0
13	WONOSOBO	0	0,7	0	0
14	SOJOMERTO	0	0	0	0
15	KARANGANYAR	0	0,6	0	0
16	POLODORO	0	0,2	0	0
17	KALISARI	0	4,5	0	0
18	SUKOMANGLI	0	3,5	0	0
19	WONOROJO	0	4,1	0	0
J U M L A H		0	63,4	1	0

Sumber : Mantri Tani

Tabel 5.4

JUMLAH TERNAK MENURUT DESA
TAHUN 2015

No.	D E S A	JENIS TERNAK (EKOR)				
		SAPI	KERBAU	KUDA	BABI	KAMBING/ DOMBA
(1)	(2)	(3)	(4)	(5)	(6)	(7)
1	PACET	22	0	0	0	62
2	MOJOTENGAH	33	0	0	0	363
3	CABLIKAN	21	0	0	0	404
4	NGROTO	18	0	0	0	167
5	NGADIREJO	32	0	0	0	670
6	REBAN	16	0	0	0	425
7	TAMBAKBOYO	13	0	0	0	212
8	ADINUSO	21	0	0	0	822
9	KUMESU	32	0	0	0	312
10	KEPUNDUNG	7	0	0	0	136
11	PADOMASAN	11	0	0	0	375
12	SEMAMPIR	16	0	0	0	340
13	WONOSOBO	27	0	0	0	425
14	SOJOMERTO	13	15	0	0	80
15	KARANGANYAR	14	0	0	0	110
16	POLODORO	11	16	0	0	120
17	KALISARI	19	0	0	0	135
18	SUKOMANGLI	11	2	0	0	84
19	WONOROJO	9	0	0	0	110
J U M L A H		346	33	0	0	5 352

Sumber : Mantri Ternak

Tabel 5.5

JUMLAH UNGGAS DIRINCI PER DESA
KEADAAN AKHIR TAHUN 2015

No.	D E S A	JENIS UNGGAS (Ekor)				
		AYAM BURAS	AYAM RAS	ITIK	ITIK MANILA	ANGSA
(1)	(2)	(3)	(4)	(5)	(6)	(7)
1	PACET	266	0	38	16	0
2	MOJOTENGAH	956	0	0	0	0
3	CABLIKAN	947	0	0	0	0
4	NGROTO	948	0	0	82	0
5	NGADIREJO	1 260	0	87	96	0
6	REBAN	3 396	0	118	0	0
7	TAMBAKBOYO	570	0	0	0	0
8	ADINUSO	3 130	0	26	0	0
9	KUMESU	2 827	0	0	46	0
10	KEPUNDUNG	827	0	0	130	0
11	PADOMASAN	1 034	0	0	0	0
12	SEMAMPIR	3 316	6 000	29	336	22
13	WONOSOBO	1 300	0	0	117	0
14	SOJOMERTO	15 325	0	516	0	0
15	KARANGANYAR	3 300	5 080	112	0	0
16	POLODORO	560	5 000	611	46	0
17	KALISARI	760	0	0	81	10
18	SUKOMANGLI	350	0	0	73	0
19	WONOROJO	540	0	0	129	0
J U M L A H		41 612	16 080	1 537	1 152	32

Sumber : Mantri Ternak

Tabel 5.6

JUMLAH PERUSAHAAN PENGGILINGAN GABAH DAN
PENYOSOHAN BERAS AKHIR TAHUN 2014

No.	D E S A	PENGGILINGAN GABAH		PENGGILINGAN BERAS		PENYOSOHAN BERAS	
		USAHA (UNIT)	TENAGA (ORANG)	USAHA (UNIT)	TENAGA (ORANG)	USAHA (UNIT)	TENAGA (ORANG)
(1)	(2)	(3)	(4)	(5)	(6)	(7)	(8)
1	PACET	0	0	0	0	0	0
2	MOJOTENGAH	0	0	0	0	0	0
3	CABLIKAN	0	0	2	4	0	0
4	NGROTO	0	0	1	2	0	0
5	NGADIREJO	0	0	4	6	0	0
6	REBAN	0	0	2	6	0	0
7	TAMBAKBOYO	0	0	5	8	0	0
8	ADINUSO	0	0	3	6	0	0
9	KUMESU	0	0	6	12	0	0
10	KEPUNDUNG	0	0	4	8	0	0
11	PADOMASAN	0	0	4	8	0	0
12	SEMAMPIR	0	0	2	6	0	0
13	WONOSOBO	0	0	8	6	0	0
14	SOJOMERTO	0	0	6	12	0	0
15	KARANGANYAR	0	0	5	10	0	0
16	POLODORO	0	0	4	8	0	0
17	KALISARI	0	0	2	4	0	0
18	SUKOMANGLI	5	15	5	15	0	0
19	WONOROJO	1	3	1	2	0	0
J U M L A H		6	18	64	123	0	0

Sumber : KSK Reban

Tabel 5.7

JUMLAH SARANA PEREKONOMIAN
DIRINCI PER DESA TAHUN 2015

NO.	D E S A	MACAM SARANA PEREKONOMIAN			
		PASAR UMUM	KIOS/ TOKO	KUD	LUMBUNG DESA
(1)	(2)	(3)	(4)	(5)	(6)
1	PACET	0	17	0	0
2	MOJOTENGAH	0	14	0	0
3	CABLIKAN	1	18	0	0
4	NGROTO	0	17	0	0
5	NGADIREJO	1	22	0	0
6	REBAN	1	36	0	0
7	TAMBAKBOYO	0	46	0	0
8	ADINUSO	0	22	0	0
9	KUMESU	0	25	0	0
10	KEPUNDUNG	0	12	0	0
11	PADOMASAN	0	41	0	0
12	SEMAMPIR	1	43	0	0
13	WONOSOBO	0	34	0	0
14	SOJOMERTO	1	54	1	0
15	KARANGANYAR	0	27	0	0
16	POLODORO	0	29	0	0
17	KALISARI	0	30	0	0
18	SUKOMANGLI	0	32	0	0
19	WONOROJO	0	20	0	0
JUMLAH		5	539	1	0

Sumber : Monografi Desa

Tabel 5.8

PERUSAHAAN / USAHA DAN PEKERJA SEKTOR INDUSTRI
PENGOLAHAN MENURUT GOLONGAN INDUSTRI

No.	D E S A	INDUSTRI BESAR		INDUSTRI SEDANG		INDUSTRI KECIL	
		USAHA (UNIT)	PEKERJA (ORG)	USAHA (UNIT)	PEKERJA (ORG)	USAHA (UNIT)	PEKERJA (ORG)
(1)	(2)	(3)	(4)	(5)	(6)	(7)	(8)
1	PACET	0	0	0	0	0	0
2	MOJOTENGAH	0	0	0	0	0	0
3	CABLIKAN	0	0	0	0	0	0
4	NGROTO	0	0	0	0	0	0
5	NGADIREJO	0	0	0	0	0	0
6	REBAN	0	0	0	0	0	0
7	TAMBAKBOYO	0	0	0	0	0	0
8	ADINUSO	0	0	0	0	0	0
9	KUMESU	0	0	0	0	0	0
10	KEPUNDUNG	0	0	0	0	0	0
11	PADOMASAN	0	0	0	0	0	0
12	SEMAMPIR	0	0	0	0	0	0
13	WONOSOBO	0	0	0	0	0	0
14	SOJOMERTO	0	0	0	0	0	0
15	KARANGANYAR	0	0	0	0	0	0
16	POLODORO	0	0	0	0	0	0
17	KALISARI	0	0	0	0	0	0
18	SUKOMANGLI	0	0	0	0	0	0
19	WONOROJO	0	0	0	0	0	0
J U M L A H		0	0	0	0	0	0

Sumber : KSK Reban

Tabel 5.8 LANJUTAN

NO.	D E S A	KERAJINAN RUMAH TANGGA		JUMLAH	
		USAHA (UNIT)	PEKERJA (ORG)	USAHA (UNIT)	PEKERJA (ORG)
(1)	(2)	(9)	(10)	(11)	(12)
1	PACET	4	4	4	4
2	MOJOTENGAH	53	53	53	53
3	CABLIKAN	141	141	141	141
4	NGROTO	147	147	147	147
5	NGADIREJO	207	207	207	207
6	REBAN	215	215	215	215
7	TAMBAKBOYO	170	170	170	170
8	ADINUSO	318	318	318	318
9	KUMESU	381	381	381	381
10	KEPUNDUNG	149	149	149	149
11	PADOMASAN	247	247	247	247
12	SEMAMPIR	210	210	210	210
13	WONOSOBO	421	421	421	421
14	SOJOMERTO	252	252	252	252
15	KARANGANYAR	216	216	216	216
16	POLODORO	227	227	227	227
17	KALISARI	212	212	212	212
18	SUKOMANGLI	351	351	351	351
19	WONOROJO	240	240	240	240
	JUMLAH	4 162	4 162	4 162	4 162

Sumber : KSK Reban

BAB VI

TRANSPORTASI DAN KEUANGAN



<http://batangka.go.id>

Tabel 6.1

JUMLAH KENDARAAN BERMOTOR MENURUT DESA
KEADAAN AKHIR TAHUN 2015

No.	D E S A	JENIS KENDARAAN					
		TRUK	BUS	MOBIL DINAS	MOBIL PRIBADI	COLT	SEPEDA MOTOR
(1)	(2)	(3)	(4)	(5)	(6)	(7)	(8)
1	PACET	0	0	0	1	0	38
2	MOJOTENGAH	0	0	0	2	0	44
3	CABLIKAN	0	0	0	7	0	96
4	NGROTO	1	0	0	5	0	103
5	NGADIREJO	2	0	0	13	2	79
6	REBAN	3	0	1	15	3	163
7	TAMBAKBOYO	8	2	0	9	0	267
8	ADINUSO	2	0	0	11	0	163
9	KUMESU	5	0	0	20	3	106
10	KEPUNDUNG	2	0	0	6	0	91
11	PADOMASAN	2	0	0	32	9	147
12	SEMAMPIR	1	0	0	7	0	116
13	WONOSOBO	3	0	0	5	0	125
14	SOJOMERTO	18	4	0	42	2	123
15	KARANGANYAR	1	0	0	17	0	188
16	POLODORO	0	0	0	5	0	181
17	KALISARI	3	0	0	4	0	132
18	SUKOMANGLI	3	2	0	11	0	218
19	WONOROJO	0	1	0	5	0	139
J U M L A H		54	9	1	217	19	2 519

Sumber : Monografi Desa

Tabel 6.2

JUMLAH KENDARAAN TIDAK BERMOTOR
MENURUT DESA KEADAAN AKHIR TAHUN 2015

No.	D E S A	JENIS KENDARAAN TIDAK BERMOTOR			
		DOKAR/ ANDONG	GEROBAK	BECAK	SEPEDA
(1)	(2)	(3)	(4)	(5)	(6)
1	PACET	0	0	0	13
2	MOJOTENGAH	0	0	0	15
3	CABLIKAN	0	0	0	46
4	NGROTO	0	0	0	31
5	NGADIREJO	0	4	0	38
6	REBAN	0	10	0	129
7	TAMBAKBOYO	0	3	0	64
8	ADINUSO	0	5	0	27
9	KUMESU	0	3	0	37
10	KEPUNDUNG	0	1	0	18
11	PADOMASAN	0	5	0	172
12	SEMAMPIR	0	2	0	96
13	WONOSOBO	0	2	0	26
14	SOJOMERTO	0	4	0	51
15	KARANGANYAR	0	2	0	58
16	POLODORO	0	3	0	18
17	KALISARI	0	3	0	79
18	SUKOMANGLI	0	5	0	46
19	WONOROJO	0	0	0	36
J U M L A H		0	52	0	1 000

Sumber : Monografi Desa

Tabel 6.3

JUMLAH ALAT KOMUNIKASI MENURUT DESA
KEADAAN AKHIR TAHUN 2015

No.	D E S A	JENIS ALAT KOMUNIKASI			
		KANTOR POS	PESAWAT RADIO	PESAWAT TELEVISI	PESAWAT TELEPON
(1)	(2)	(3)	(4)	(5)	(6)
1	PACET	0	55	139	0
2	MOJOTENGAH	0	43	140	0
3	CABLIKAN	0	42	210	1
4	NGROTO	0	44	257	0
5	NGADIREJO	0	72	830	1
6	REBAN	1	127	231	8
7	TAMBAKBOYO	0	77	526	5
8	ADINUSO	0	44	441	6
9	KUMESU	0	52	384	8
10	KEPUNDUNG	0	33	258	0
11	PADOMASAN	0	44	431	4
12	SEMAMPIR	0	31	282	4
13	WONOSOBO	0	82	131	0
14	SOJOMERTO	0	127	623	10
15	KARANGANYAR	0	58	316	0
16	POLODORO	0	57	272	0
17	KALISARI	0	52	314	0
18	SUKOMANGLI	0	74	372	1
19	WONOROJO	0	82	265	1
J U M L A H		1	1 196	6 422	49

Sumber : Monografi Desa

Tabel 6.4

**JUMLAH BANGUNAN TEMPAT TINGGAL
DIRINCI PER DESA TAHUN 2015**

NO.	D E S A	JENIS BANGUNAN			JUMLAH
		PERMANEN	SEMI PERMANEN	SEDERHANA	
(1)	(2)	(3)	(4)	(5)	(6)
1	PACET	88	109	131	328
2	MOJOTENGAH	13	339	182	534
3	CABLIKAN	35	77	176	288
4	NGROTO	12	90	301	403
5	NGADIREJO	11	216	548	778
6	REBAN	261	166	141	568
7	TAMBAKBOYO	137	268	112	625
8	ADINUSO	164	444	162	770
9	KUMESU	147	244	418	809
10	KEPUNDUNG	37	118	151	306
11	PADOMASAN	139	172	198	509
12	SEMAMPIR	101	170	201	472
13	WONOSOBO	11	108	466	585
14	SOJOMERTO	99	441	169	709
15	KARANGANYAR	81	127	208	416
16	POLODORO	112	215	51	378
17	KALISARI	146	90	132	368
18	SUKOMANGLI	203	93	103	399
19	WONOROJO	33	182	169	384
JUMLAH		1,830	3,669	4,019	9,629

Sumber : Monografi Desa

Tabel 6.5

**BESARNYA KETETAPAN DAN REALISASI PAJAK
BUMI DAN BANGUNAN PER DESA TAHUN 2015**

No.	D E S A	KETETAPAN (Rp)	REALISASI (Rp)	SISA (Rp)
(1)	(2)	(3)	(4)	(4)
1	PACET	21 889 199	21 889 199	0
2	MOJOTENGAH	47 231 742	35 438 318	11 793 424
3	CABLIKAN	28 231 400	28 231 400	0
4	NGROTO	30 959 817	22 574 090	8 385 727
5	NGADIREJO	57 938 399	0	57 938 399
6	REBAN	61 886 745	28 983 262	32 903 483
7	TAMBAKBOYO	52 364 923	190 755	52 174 168
8	ADINUSO	62 326 517	17 334	62 309 183
9	KUMESU	148 022 956	24 592 596	123 430 360
10	KEPUNDUNG	29 557 146	6 001 855	23 555 291
11	PADOMASAN	44 531 156	0	44 531 156
12	SEMAMPIR	55 948 544	7 423 191	48 525 353
13	WONOSOBO	71 996 091	0	71 996 091
14	SOJOMERTO	99 709 202	10 000	99 699 202
15	KARANGANYAR	41 479 037	70 200	41 408 837
16	POLODORO	42 700 546	347 440	42 353 106
17	KALISARI	33 476 536	33 476 536	0
18	SUKOMANGLI	81 506 175	70 534	81 435 641
19	WONOROJO	34 446 995	2 204 932	32 242 063
JUMLAH		1 046 203 126	211 521 642	834 681 484

Sumber : Kantor Kec. Reban

Tabel 6.6.

**BESARNYA ANGGARAN PENERIMAAN DAN PENGELUARAN
DESA (APPKD) TAHUN ANGGARAN 2015**

No.	D E S A	PENERIMAAN (Rp 000)	PENGELUARAN (Rp 000)		
			RUTIN	PEMBA- NGUNAN	JUMLAH
(1)	(2)	(3)	(4)	(5)	(6)
1	PACET	72 267	50 587	21 680	72 267
2	MOJOTENGAH	1 087 929	57 521	1 030 408	1 087 929
3	CABLIKAN	69 932	48 952	20 980	69 932
4	NGROTO	588 457	50 755	537 702	588 457
5	NGADIREJO	518 280	54 642	463 638	518 280
6	REBAN	564 698	51 939	512 759	564 698
7	TAMBAKBOYO	71 779	50 245	21 534	71 779
8	ADINUSO	78 279	54 795	23 484	78 279
9	KUMESU	1 113 480	56 052	1 057 428	1 113 480
10	KEPUNDUNG	68 221	47 755	20 466	68 221
11	PADOMASAN	614 556	50 543	564 013	614 556
12	SEMAMPIR	69 715	48 800	20 915	69 715
13	WONOSOBO	70 965	49 675	21 290	70 965
14	SOJOMERTO	214 641	50 625	164 016	214 641
15	KARANGANYAR	69 613	48 729	20 884	69 613
16	POLODORO	567 787	44 580	523 207	567 787
17	KALISARI	883 796	46 962	836 835	883 796
18	SUKOMANGLI	73 507	51 455	22 052	73 507
19	WONOROJO	73 452	51 416	22 036	73 452
JUMLAH		6 871 353	966 028	5 905 324	6 871 353

Sumber : Kantor Kec. Reban

Tabel 6.7

PEROLEHAN SUARA DPRD KABUPATEN BATANG
PEMILU 2014 DIRINCI PER DESA

No.	DESA	NAMA PARTAI					
		PNI	PBSD	PBB	PARTAI MERDEKA	PPP	PPDK
(1)	(2)	(3)	(4)	(5)	(6)	(7)	(8)
1	PACET	1	0	5	0	48	0
2	MOJOTENGAH	6	0	4	2	41	0
3	CABLIKAN	8	0	0	0	58	0
4	NGROTO	7	0	1	1	9	0
5	NGADIREJO	34	0	8	3	137	0
6	REBAN	15	0	4	9	93	0
7	TAMBAKBOYO	33	0	1	3	233	0
8	ADINUSO	17	0	3	4	239	0
9	KUMESU	7	0	5	5	266	0
10	KEPUNDUNG	14	0	2	0	68	0
11	PADOMASAN	3	0	9	1	156	0
12	SEMAMPIR	33	0	48	1	27	0
13	WONOSOBO	5	0	5	0	58	0
14	SOJOMERTO	4	0	5	2	208	0
15	KARANGANYAR	2	0	0	0	211	0
16	POLODORO	11	0	1	0	97	0
17	KALISARI	19	0	2	0	33	0
18	SUKOMANGLI	2	0	3	9	84	0
19	WONOROJO	13	0	3	1	49	0
JUMLAH		234	0	109	41	2 115	0

Sumber : KPUD Kab. Batang

Tabel 6.7. LANJUTAN

No.	DESA	NAMA PARTAI					
		PPIB	PNBK	P.DEMOKRAT	PKPI	PPDI	PPNUI
(1)	(2)	(9)	(10)	(11)	(12)	(13)	(14)
1	PACET	0	50	150	0	4	3
2	MOJOTENGAH	1	48	21	0	6	1
3	CABLIKAN	0	27	9	0	3	0
4	NGROTO	0	14	8	0	1	1
5	NGADIREJO	2	77	161	0	15	21
6	REBAN	1	28	296	0	12	1
7	TAMBAKBOYO	1	44	251	0	11	2
8	ADINUSO	1	12	77	0	3	2
9	KUMESU	1	40	102	0	14	6
10	KEPUNDUNG	0	19	20	0	4	0
11	PADOMASAN	0	33	107	0	5	10
12	SEMAMPIR	0	117	70	0	15	1
13	WONOSOBO	0	46	27	0	9	0
14	SOJOMERTO	1	336	41	0	7	45
15	KARANGANYAR	1	51	41	0	8	0
16	POLODORO	2	16	75	0	6	7
17	KALISARI	1	68	91	0	1	0
18	SUKOMANGLI	1	36	44	0	6	67
19	WONOROJO	2	173	45	0	12	2
JUMLAH		15	1 235	1 636	0	142	169

Sumber : KPUD Kab. Batang

Tabel 6.7. LANJUTAN

No.	DESA	NAMA PARTAI					
		PAN	PKPB	PKB	PKS	PBR	PDIP
(1)	(2)	(15)	(16)	(17)	(18)	(19)	(20)
1	PACET	17	5	25	16	0	387
2	MOJOTENGAH	11	3	106	15	7	856
3	CABLIKAN	5	0	11	0	1	479
4	NGROTO	27	3	89	34	0	517
5	NGADIREJO	18	45	150	46	3	738
6	REBAN	58	43	212	25	3	372
7	TAMBAKBOYO	45	16	256	53	6	295
8	ADINUSO	8	7	314	81	6	717
9	KUMESU	37	10	251	14	7	873
10	KEPUNDUNG	10	7	147	35	3	230
11	PADOMASAN	159	6	178	3	1	379
12	SEMAMPIR	17	12	117	8	1	370
13	WONOSOBO	34	31	96	10	4	596
14	SOJOMERTO	45	9	530	59	6	204
15	KARANGANYAR	6	1	88	1	3	336
16	POLODORO	15	4	48	2	1	368
17	KALISARI	4	5	66	2	3	198
18	SUKOMANGLI	10	6	254	10	27	326
19	WONOROJO	27	9	120	11	3	742
JUMLAH		553	222	3 058	425	85	8 983

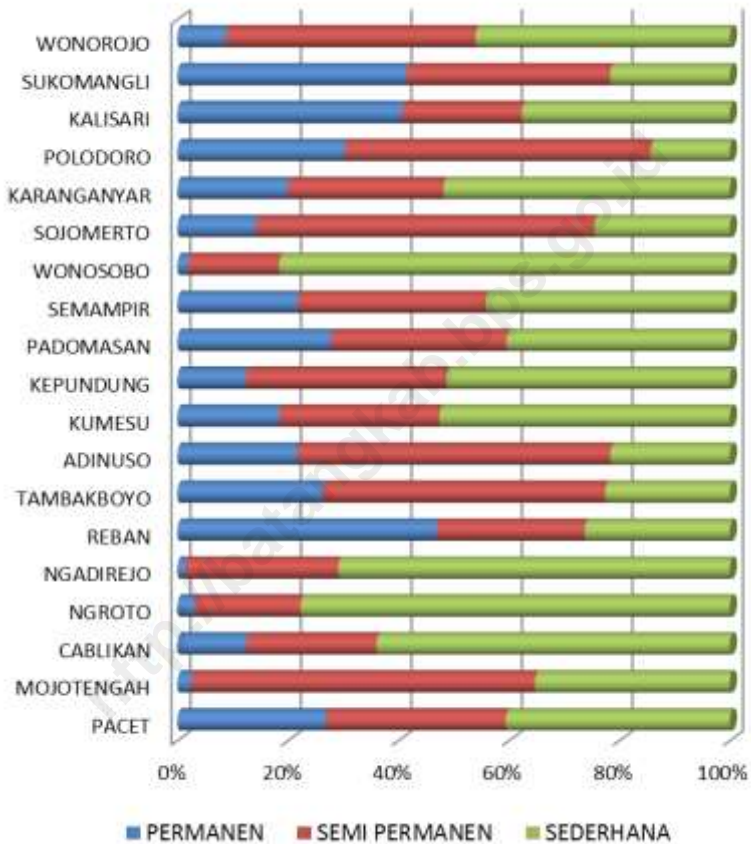
Sumber : KPU Kab. Batang

Tabel 6.7. LANJUTAN

No.	DESA	NAMA PARTAI					PARTAI PELO POR	JUMLAH
		PDS	PARTAI GOLKAR	PP PANCASILA	PSI	PPD		
(1)	(2)	(21)	(22)	(23)	(24)	(25)	(26)	(27)
1	PACET	0	83	0	0	0	0	794
2	MOJOTENGAH	0	141	0	0	0	0	1 269
3	CABLIKAN	0	54	0	0	0	0	655
4	NGROTO	0	82	0	0	0	0	794
5	NGADIREJO	0	123	0	0	0	0	1 581
6	REBAN	0	169	0	0	0	0	1 341
7	TAMBAKBOYO	0	53	0	0	0	0	1 303
8	ADINUSO	0	177	0	0	0	0	1 668
9	KUMESU	0	132	0	0	0	0	1 770
10	KEPUNDUNG	0	44	0	0	0	0	603
11	PADOMASAN	0	124	0	0	0	0	1 174
12	SEMAMPIR	0	119	0	0	0	0	956
13	WONOSOBO	0	333	0	0	0	0	1 254
14	SOJOMERTO	0	54	0	0	0	0	1 556
15	KARANGANYAR	0	169	0	0	0	0	918
16	POLODORO	0	126	0	0	0	0	779
17	KALISARI	0	155	0	0	0	0	648
18	SUKOMANGLI	0	124	0	0	0	0	1 009
19	WONOROJO	0	88	0	0	0	0	1 300
JUMLAH		0	2 350	0	0	0	0	21 372

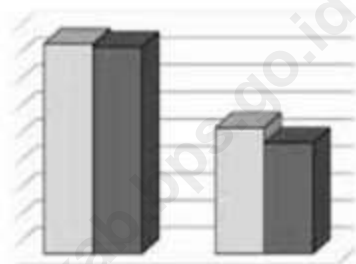
Sumber : KPUD Kab. Batang

GRAFIK 6.1
 PERSENTASE BANGUNAN TEMPAT TINGGAL
 MENURUT JENIS DINDINGNYA TAHUN 2015



BAB VII

PERBANDINGAN ANTAR KECAMATAN



<http://batangkepss.go.id>

Tabel 7.1

PERBANDINGAN WILAYAH ANTAR KECAMATAN
TAHUN 2015

	KECAMATAN	LUAS (ha)	PERSENTASE
	(1)	(2)	(3)
1	Wonotunggal	5 235,27	6,64
2	Bandar	7 332,80	9,30
3	Blado	7 838,92	9,94
4	Reban	4 633,38	5,88
5	Bawang	7 384,51	9,36
6	Tersono	4 932,98	6,26
7	Gringsing	7 276,64	9,23
8	Limpung	3 341,66	4,24
9	Banyuputih	4 442,50	5,63
10	Subah	8 352,17	10,59
11	Pecalungan	3 618,97	4,59
12	Tulis	4 508,78	5,72
13	Kandeman	4 175,67	5,29
14	Batang	3 434,54	4,36
15	Warungasem	2 355,37	2,99
	Jumlah	78 864,16	100,00

Sumber : BPS Kab. Batang

Tabel 7.2

PERBANDINGAN PENDUDUK ANTAR KECAMATAN
TAHUN 2015

	KECAMATAN	JENIS KELAMIN		JUMLAH	SEX RATIO
		LAKI-LAKI	PEREMPUAN		
	(1)	(2)	(3)	(4)	(5)
1	Wonotunggal	16 297	16 207	32 504	100,56
2	Bandar	33 444	33 119	66 564	100,98
3	Blado	22 322	21 974	44 296	101,58
4	Reban	18 544	18 626	37 170	99,56
5	Bawang	26 806	26 505	53 311	101,14
6	Tersono	18 727	18 687	37 414	100,21
7	Gringsing	29 607	29 122	58 730	101,67
8	Limpung	20 270	20 401	40 671	99,36
9	Banyuputih	17 156	17 310	34 466	99,11
10	Subah	25 191	25 822	51 012	97,56
11	Pecalungan	15 513	15 986	31 499	97,04
12	Tulis	17 443	17 700	35 143	98,55
13	Kandeman	23 610	24 024	47 634	98,28
14	Batang	62 054	62 578	124 632	99,16
15	Warungasem	24 087	23 957	480 44	100,54
	Jumlah	371 071	372 020	743 090	99,75

Sumber : BPS Kab. Batang

DATA

MENCERDASKAN BANGSA



**BADAN PUSAT STATISTIK
KABUPATEN BATANG**

Jalan Pemuda No. 9 Batang 51216

Telp/Fax (0285) 291004

Homepage: <http://batangkab.bps.go.id> Email: bat3325@bps.go.id

ISBN 978-602-7-201-03-1



9 786027 120150 >