



KECAMATAN KOTA TENGAH DALAM ANGKA 2012



KECAMATAN KOTA TENGAH DALAM ANGKA 2012

<http://gorontalokota.bps.go.id>

KECAMATAN KOTA TENGAH DALAM ANGKA 2012

Katalog BPS : 1102001.7571031

Ukuran Buku : 21 cm x 15 cm

Jumlah Halaman : xvii + 82 Halaman

Naskah :

Seksi Neraca Wilayah dan Analisis Statistik

Gambar Kulit :

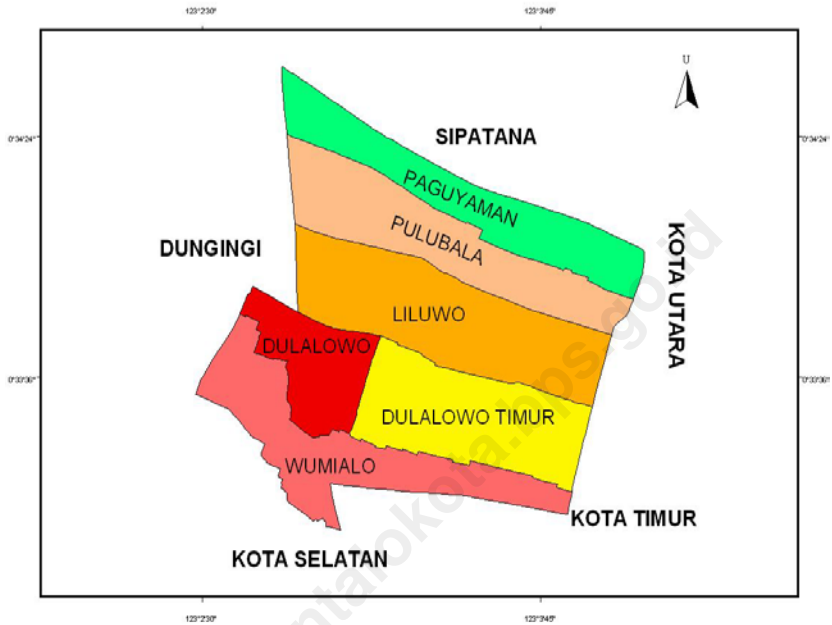
Seksi Integrasi, Pengolahan, dan Diseminasi Statistik

Diterbitkan oleh :

Badan Pusat Statistik Kota Gorontalo

Boleh dikutip dengan menyebutkan sumbernya

PETA KECAMATAN KOTA TENGAH



<http://gorontalo.go.id>

KATA PENGANTAR

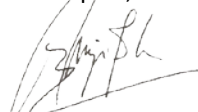
KECAMATAN KOTA TENGAH DALAM ANGKA 2012 merupakan seri publikasi tahunan yang menyajikan beragam jenis data yang bersumber dari BPS dan institusi lain. Publikasi ini memuat tentang keadaan geografi, pemerintahan, serta perkembangan kondisi sosial-geografi dan perekonomian di Kecamatan Kota Tengah. Publikasi ini disajikan dalam bahasa Indonesia.

Publikasi ini dapat terwujud berkat bantuan dari berbagai pihak. Kepada semua pihak yang telah memberikan kontribusi, kami sampaikan penghargaan dan terimakasih. Mudah-mudahan statistik yang disajikan memberi manfaat bagi banyak pihak untuk berbagai keperluan. Kami mengharapkan tanggapan dan saran dari pengguna publikasi ini untuk perbaikan edisi yang akan datang.

Gorontalo, Juni 2012

Badan Pusat Statistik Kota Gorontalo

Kepala,



Muji Lestari, S.E, MA

DAFTAR ISI

	Halaman
Halaman Judul.....	i
Halaman Katalog.....	ii
Peta Kecamatan Kota Tengah.....	iii
Kata Pengantar.....	v
Daftar Isi.....	vii
Daftar Tabel.....	ix
Daftar Gambar.....	xiii
Daftar Lampiran.....	xv
Penjelasan Umum.....	xvii
1. Keadaan Geografi.....	1
2. Pemerintahan.....	9
3. Penduduk.....	17
4. Sosial.....	25
4.1 Pendidikan.....	27
4.2 Kesehatan dan Keluarga Berencana.....	27
4.3 Agama.....	28
5. Pertanian.....	45
5.1 Tanaman Pangan.....	47
5.2 Peternakan.....	47
6. Perindustrian.....	53
7. Keuangan.....	61
8. Perbandingan Antar Kecamatan.....	67
Lampiran.....	75

DAFTAR TABEL

	Halaman
1. KEADAAN GEOGRAFI	
1.1 Luas Wilayah Menurut Kelurahan di Kecamatan Kota Tengah, 2011.....	5
1.2 Tinggi Wilayah di Atas Permukaan Laut (DPL) Menurut Kelurahan di Kecamatan Kota Tengah (m), 2011.....	6
1.3 Jarak dari Ibukota Kecamatan ke Kelurahan di Kecamatan Kota Tengah, 2011.....	7
2. PEMERINTAHAN	
2.1 Banyaknya Lingkungan, RW, dan RT Menurut Kelurahan di Kecamatan Kota Tengah, 2011.....	13
2.2 Banyaknya Pegawai Negeri Sipil Menurut Tingkat Pendidikan yang Ditamatkan dan Jenis Kelamin di Kecamatan Kota Tengah, 2011.....	14
2.3 Banyaknya Pegawai Negeri Sipil Menurut Dinas/Instansi Pemerintah dan Golongan di Kecamatan Kota Tengah, 2011...	15
3. PENDUDUK	
3.1 Luas Wilayah dan Jumlah Penduduk Menurut Kelurahan di Kecamatan Kota Tengah, 2011.....	21
3.2 Banyaknya Penduduk Menurut Kelurahan dan Jenis Kelamin di Kecamatan Kota Tengah, 2011.....	22
3.3 Banyaknya Penduduk Menurut Kelompok Umur dan Jenis Kelamin di Kecamatan Kota Tengah, 2011.....	23
4. SOSIAL	
4.1 Pendidikan	
4.1.1 Banyaknya Sekolah, Murid, Guru, dan Rasio Murid-Guru Taman Kanak-Kanak (TK) Menurut Kelurahan di Kecamatan Kota Tengah, 2011/2012.....	30
4.1.2 Banyaknya Sekolah, Murid, Guru, dan Rasio Murid-Guru Raudhatul Athfal (RA) Menurut Kelurahan di Kecamatan Kota Tengah, 2011/2012.....	31

4.1.3	Banyaknya Sekolah, Murid, Guru, dan Rasio Murid-Guru Sekolah Dasar (SD) Menurut Kelurahan di Kecamatan Kota Tengah, 2011/2012.....	32
4.1.4	Banyaknya Sekolah, Murid, Guru, dan Rasio Murid-Guru Madrasah Ibtidaiyah (MI) Menurut Kelurahan di Kecamatan Kota Tengah, 2011/2012.....	33
4.1.5	Banyaknya Sekolah, Murid, Guru, dan Rasio Murid-Guru Sekolah Menengah Pertama (SMP) Menurut Kelurahan di Kecamatan Kota Tengah, 2011/2012.....	34
4.1.6	Banyaknya Sekolah, Murid, Guru, dan Rasio Murid-Guru Madrasah Tsanawiyah (MTs) Menurut Kelurahan di Kecamatan Kota Tengah, 2011/2012.....	35
4.1.7	Banyaknya Sekolah, Murid, Guru, dan Rasio Murid-Guru Sekolah Menengah Atas (SMA) Menurut Kelurahan di Kecamatan Kota Tengah, 2011/2012.....	36
4.1.8	Banyaknya Sekolah, Murid, Guru, dan Rasio Murid-Guru Sekolah Menengah Kejuruan (SMK) Menurut Kelurahan di Kecamatan Kota Tengah, 2011/2012.....	37
4.2	Kesehatan dan Keluarga Berencana	
4.2.1	Banyaknya Fasilitas Kesehatan di Kecamatan Kota Tengah, 2010-2011.....	38
4.2.2	Banyaknya Tenaga Kesehatan Menurut Unit Kerja dan Sarana Pelayanan Kesehatan di Kecamatan Kota Tengah, 2011.....	39
4.2.3	Banyaknya Pasangan Usia Subur (PUS) dan Peserta KB Aktif Menurut Kelurahan di Kecamatan Kota Tengah, 2011.....	40
4.3	Agama	
4.3.1	Persentase Penduduk Menurut Kelurahan dan Agama yang Dianut di Kecamatan Kota Tengah, 2011.....	42
4.3.2	Banyaknya Tempat Peribadatan Menurut Kelurahan di Kecamatan Kota Tengah, 2011.....	43
5.	PERTANIAN	
5.1	Tanaman Pangan	
5.1.1	Luas Panen, Produksi, dan Produktivitas Padi Sawah di Kecamatan Kota Tengah, 2007-2011.....	49
5.1.2	Luas Panen, Produksi, dan Produktivitas Jagung di Kecamatan Kota Tengah, 2007-2011.....	50

5.2	Peternakan	
5.2.1	Populasi Ternak Menurut Jenis Ternak di Kecamatan Kota Tengah (ekor), 2007-2011.....	51
5.2.2	Populasi Unggas Menurut Jenis Unggas di Kecamatan Kota Tengah (ekor), 2007-2011.....	52
6.	PERINDUSTRIAN	
6.1	Jumlah Perusahaan/Usaha Industri Menurut Jenisnya di Kecamatan Kota Tengah, 2006-2011.....	57
6.2	Jumlah Usaha Kerajinan Rumahtangga Menurut Jenisnya di Kecamatan Kota Tengah, 2006-2011.....	58
6.3	Jumlah Jasa Industri Menurut Jenisnya di Kecamatan Kota Tengah, 2008-2011.....	59
7.	KEUANGAN	
7.	Target dan Realisasi Penerimaan Pajak Bumi dan Bangunan (PBB) Menurut Kelurahan di Kecamatan Kota Tengah, 2011....	65
8.	PERBANDINGAN ANTAR KECAMATAN	
8.1	Jumlah Penduduk dan Laju Pertumbuhan Penduduk Menurut Kecamatan di Kota Gorontalo, 1990, 2000, dan 2011.....	71
8.2	Banyaknya Keluarga Menurut Kecamatan dan Klasifikasi Keluarga di Kota Gorontalo, 2011.....	72
8.3	Target dan Realisasi Penerimaan Pajak Bumi dan Bangunan (PBB) Menurut Kecamatan di Kota Gorontalo, 2011.....	73

DAFTAR GAMBAR

	Halaman
1. Persentase Luas Wilayah Menurut Kelurahan di Kecamatan Kota Tengah, 2011.....	4
2. Banyaknya Pegawai Negeri Sipil Menurut Tingkat Pendidikan yang Ditamatkan dan Jenis Kelamin di Lingkungan Pemerintah Kecamatan Kota Tengah, 2011.....	12
3. Piramida Penduduk Menurut Jenis Kelamin di Kecamatan Kota Tengah (orang), 2011.....	20
4. Rasio Murid-Guru Menurut Jenjang Pendidikan di Kecamatan Kota Tengah, 2011/2012.....	29
5. Produktivitas Padi Sawah dan Jagung di Kecamatan Kota Tengah (kuintal/ha), 2007-2011.....	48
6. Jumlah Perusahaan/Usaha Meubel Kayu/Rotan di Kecamatan Kota Tengah, 2006-2011.....	56
7. Target dan Realisasi Penerimaan Pajak Bumi dan Bangunan (PBB) Menurut Kelurahan di Kecamatan Kota Tengah (juta rupiah), 2011.....	64
8. Laju Pertumbuhan Penduduk ¹ Menurut Kecamatan di Kota Gorontalo (persen), 1990-2000 dan 2000-2011.....	70

DAFTAR LAMPIRAN

	Halaman
1. Sketsa Peta Kelurahan Wumialo.....	77
2. Sketsa Peta Kelurahan Dulalowo.....	78
3. Sketsa Peta Kelurahan Liluwo.....	79
4. Sketsa Peta Kelurahan Pulubala.....	80
5. Sketsa Peta Kelurahan Paguyaman.....	81
6. Sketsa Peta Kelurahan Dulalowo Timur.....	82

<http://gorontalo.kota.bps.go.id>

PENJELASAN UMUM

Tanda-tanda, satuan-satuan, dan lain-lainnya yang digunakan dalam publikasi ini adalah sebagai berikut:

1. TANDA-TANDA

Data belum tersedia	: ...
Data tidak tersedia	: —
Data dapat diabaikan	: 0
Angka Sementara	: *
Angka Sangat Sementara	: **
Angka Revisi	: r
Angka Perkiraan	: e

2. SATUAN

hektar (ha)	: 10.000 m ²
kilometer (km)	: 1.000 meter
liter	: 0,80 kg
ton	: 1.000 kg

Satuan lain: buah, jam, menit, persen (%).

Perbedaan angka dibelakang koma disebabkan oleh pembulatan angka.

1

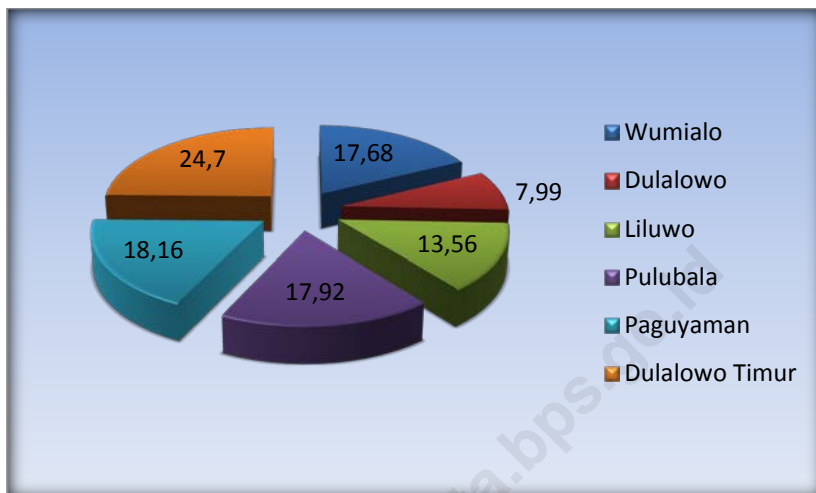
KEADAAN GEOGRAFI

<http://gorontalokota.korintia.com>

Kecamatan Kota Tengah merupakan salah satu kecamatan dimana wilayahnya berbatasan dengan beberapa kecamatan yang ada di Kota Gorontalo. Secara geografis mempunyai luas 4,13 km² atau 6,37 persen dari luas Kota Gorontalo. Kecamatan Kota Tengah dibagi menjadi 6 kelurahan, yang terdiri dari 21 lingkungan, 31 RW, dan 62 RT.

Berdasarkan posisi geografisnya, Kecamatan Kota Tengah memiliki batas-batas: Utara – Kecamatan Sibatana, Selatan – Kecamatan Kota Selatan, Barat – Kecamatan Duingi dan Timur – Kecamatan Kota Utara dan Kecamatan Kota Timur. Topografi kecamatan ini semuanya berupa dataran. Jarak kantor kelurahan terjauh dengan ibukota kecamatan adalah 2,0 km yaitu kelurahan Wumialo.

Gambar 1. Persentase Luas Wilayah Menurut Kelurahan di Kecamatan Kota Tengah, 2011



Sumber: Kantor pertanahan Kota Gorontalo

Tabel 1.1 Luas Wilayah Menurut Kelurahan di Kecamatan Kota Tengah, 2011

Kelurahan	Luas (km ²)	Persentase
(1)	(2)	(3)
Wumialo	0,73	17,68
Dulalowo	0,33	7,99
Liluwo	0,56	13,56
Pulubala	0,74	17,92
Paguyaman	0,75	18,16
Dulalowo Timur	1,02	24,70
Kecamatan Kota Tengah	4,13	100,00

Sumber: Kantor Kelurahan Setempat

Tabel 1.2 Tinggi Wilayah di Atas Permukaan Laut (DPL) Menurut Kelurahan di Kecamatan Kota Tengah, 2011

Kelurahan (1)	Tinggi DPL (2)
Wumialo	10
Dulalowo	12
Liluwo	11
Pulubala	12
Paguyaman	12
Dulalowo Timur	11

Sumber: Kantor Kelurahan Setempat

Tabel 1.3 Jarak dari Ibukota Kecamatan ke Kelurahan di Kecamatan Kota Tengah, 2011

Kelurahan (1)	Jarak dari Ibukota Kecamatan ke Ibukota Kelurahan (km) (2)
Wumialo	2,0
Dulalowo	1,0
Liluwo	0,5
Pulubala	0,5
Paguyaman	0,7
Dulalowo Timur	0,8

Sumber: Kantor Kelurahan Setempat

PEMERINTAHAN

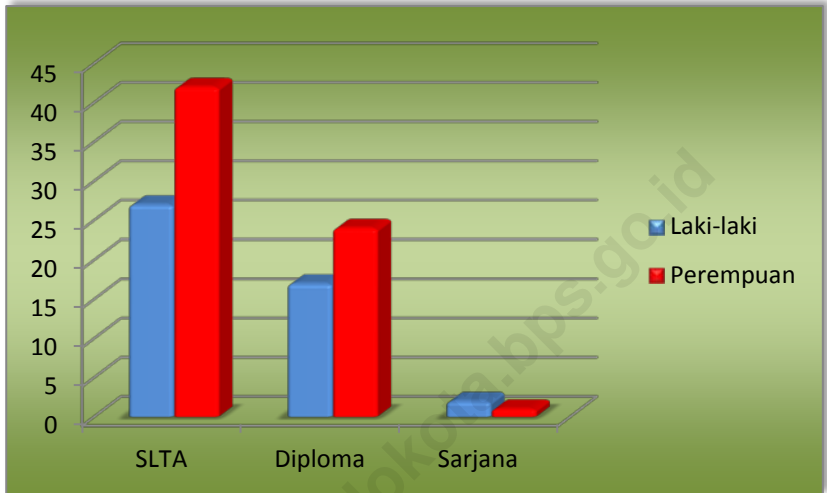
<http://gorontalokota.kab.go.id>

Kecamatan Kota Tengah terdiri dari 6 kelurahan, 21 lingkungan, 31 rukun warga (RW), dan 62 rukun tetangga (RT). Kelurahan Pulubala adalah ibukota dari Kecamatan Kota Tengah dengan jumlah lingkungan, RT dan RW terbanyak di Kecamatan tersebut.

Untuk memberikan pelayanan kepada masyarakat, Pemerintah Daerah Kota Gorontalo mengangkat Pegawai Negeri Sipil (PNS) di lingkungan Pemerintah Kecamatan Kota Tengah. PNS adalah salah satu jenis Kepegawaian Negeri disamping anggota TNI dan Anggota POLRI (Undang Undang Nomor 43 Tahun 1999). Pengertian Pegawai Negeri adalah warga negara Republik Indonesia yang telah memenuhi syarat yang ditentukan, diangkat oleh pejabat yang berwenang dan diserahi tugas dalam suatu jabatan negeri, atau diserahi tugas negara lainnya, dan digaji berdasarkan peraturan perundang-undangan yang berlaku (pasal 1 ayat 1 Undang Undang Nomor 43/1999).

Jumlah PNS di lingkungan pemerintah kelurahan se-Kecamatan Kota Tengah sebanyak 52 orang, yang terbagi ke dalam tiga golongan kepangkatan yakni Golongan II sebanyak 23,89 persen, Golongan III sebanyak 74,34 persen, dan Golongan IV sebanyak 1,77 persen. Dilihat menurut tingkat pendidikan yang ditamatkan, sebagian besar PNS di lingkungan instansi pemerintah se-Kecamatan Kota Tengah merupakan lulusan SLTA yang jumlahnya mencapai 61,06 persen dari total PNS yang ada.

Gambar 2. Banyaknya Pegawai Negeri Sipil Menurut Tingkat Pendidikan yang Ditamatkan dan Jenis Kelamin di Lingkungan Instansi Pemerintah Kecamatan Kota Tengah, 2011



Sumber: Kantor Kecamatan Kota Tengah, Kantor Kelurahan se-Kecamatan Kota Tengah, Kantor Diknas Kecamatan Kota Tengah, dan KUA Kecamatan Kota Tengah

Tabel 2.1 Banyaknya Lingkungan, RW, dan RT Menurut Kelurahan di Kecamatan Kota Tengah, 2011

Kelurahan	Lingkungan	RW	RT
(1)	(2)	(3)	(4)
Wumialo	4	5	10
Dulalowo	2	4	10
Liluwo	4	4	11
Pulubala	5	6	19
Paguyaman	3	9	3
Dulalowo Timur	3	3	9
Kecamatan Kota Tengah	21	31	62

Sumber: Kantor Kelurahan Setempat

Tabel 2.2 Banyaknya Pegawai Negeri Sipil Menurut Tingkat Pendidikan yang Ditamatkan dan Jenis Kelamin di Kecamatan Kota Tengah, 2011

Tingkat Pendidikan yang Ditamatkan	Jenis Kelamin		
	Laki-laki	Perempuan	Laki-laki + Perempuan
(1)	(2)	(3)	(4)
SLTA	27	42	69
Diploma	17	24	41
Sarjana	2	1	3
Jumlah	46	67	113

Sumber: Kantor Kecamatan Kota Tengah, Kantor Kelurahan se-Kecamatan Kota Tengah, Kantor Diknas Kecamatan Kota Tengah, dan KUA Kecamatan Kota Tengah

Tabel 2.3 Banyaknya Pegawai Negeri Sipil Menurut Dinas/Instansi Pemerintah dan Golongan di Kecamatan Kota Tengah, 2011

Dinas/Instansi Pemerintah	Golongan Pegawai Negeri Sipil				
	I	II	III	IV	Jumlah
(1)	(2)	(3)	(4)	(5)	(6)
Kantor Kecamatan Kota Tengah	0	15	42	1	58
Kantor Urusan Agama	0	1	3	0	4
Kantor Diknas Kecamatan	0	2	4	1	7
Kantor Kelurahan Wumialo	0	2	6	0	8
Kantor Kelurahan Dulalowo	0	2	6	0	8
Kantor Kelurahan Liluwo	0	2	5	0	7
Kantor Kelurahan Pulubala	0	2	6	0	8
Kantor Kelurahan Paguyaman	0	1	6	0	7
Kantor Kelurahan Dulalowo Timur	0	0	6	0	6
Jumlah	0	27	84	2	113

Sumber: Kantor Kecamatan Kota Tengah, Kantor Kelurahan se-Kecamatan Kota Tengah, Kantor Diknas Kecamatan Kota Tengah, dan KUA Kecamatan Kota Tengah

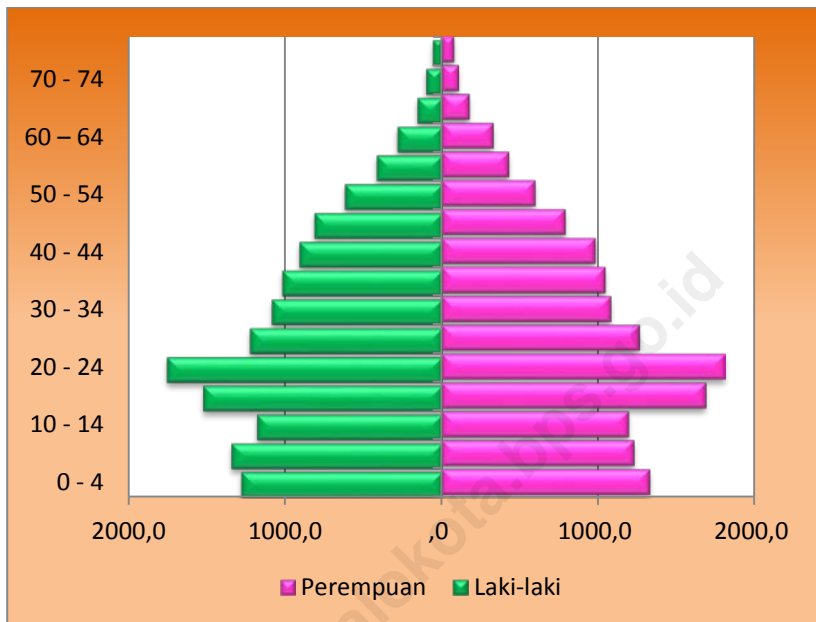
PENDUDUK

<http://gorontalokota.kab.go.id>

Pada tahun 2011 jumlah penduduk Kecamatan Kota Tengah sebanyak 27.911 jiwa, dengan komposisi 49,50 persen laki-laki dan 50,50 persen perempuan. Dari sisi kepadatan penduduk, secara agregat Kecamatan Kota Tengah memiliki kepadatan penduduk sebesar 6.758 jiwa/km². Adapun kelurahan dengan kepadatan penduduk terbesar adalah Dulalowo yaitu sebesar 10.667 jiwa/km².

Secara agregat, pada tahun 2011 rasio jenis kelamin di Kecamatan Kota Utara sebesar 98,01 persen. Hal ini menunjukkan bahwa pada tahun 2011 di kecamatan ini jumlah penduduk laki-laki hampir sama dengan jumlah penduduk perempuan.

Gambar 3. Piramida Penduduk Menurut Jenis Kelamin di Kecamatan Kota Tengah (orang), 2011



Sumber: Dinas Kependudukan dan Catatan Sipil Kota Gorontalo

Tabel 3.1 Luas Wilayah dan Jumlah Penduduk Menurut Kelurahan di Kecamatan Kota Tengah, 2011

Kelurahan	Luas		Penduduk (orang)		Kepadatan Penduduk (orang/km ²)
	km ²	%	Jumlah	%	
(1)	(2)	(3)	(4)	(5)	(6)
Wumialo	0,73	17,68	5.518	19,77	7.559
Dulalowo	0,33	18,64	3.520	12,61	10.667
Liluwo	0,56	13,56	5.386	19,30	9.618
Pulubala	0,74	17,92	6.133	21,07	8.288
Paguyaman	0,75	18,16	3.075	11,02	4.100
Dulalowo Timur	1,02	14,04	4.279	15,33	4.195
Kecamatan Kota Tengah	4,13	100	27,911	100	6.758

Sumber: Dinas Catatan Sipil dan Kantor Pertanahan Kota Gorontalo

Tabel 3.2 Banyaknya Penduduk Menurut Kelurahan dan Jenis Kelamin di Kecamatan Kota Tengah, 2011

Kelurahan	Penduduk (orang)			Rasio Jenis Kelamin
	Laki-laki	Perempuan	Laki-laki + Perempuan	
(1)	(2)	(3)	(4)	(5)
Wumialo	2.747	2.771	5.518	99,13
Dulalowo	1.699	1.821	3.520	99,30
Liluwo	2.693	2.693	5.386	100,00
Pulubala	2.985	3.148	6.133	94,82
Paguyaman	1.546	1.529	3.075	101,11
Dulalowo Timur	2.145	2.134	4.279	100,52
Kecamatan Kota Tengah	13.815	14.096	27.911	98,01

Sumber: Dinas Catatan Sipil

Tabel 3.3 Banyaknya Penduduk Menurut Kelompok Umur dan Jenis Kelamin di Kecamatan Kota Tengah, 2011

Kelompok Umur	Penduduk (orang)		
	Laki-laki	Perempuan	Laki-laki + Perempuan
(1)	(2)	(3)	(4)
0 - 4	1.283	1.326	2.609
5 - 9	1.346	1.226	2.572
10 - 14	1.182	1.192	2.374
15 - 19	1.526	1.682	3.208
20 - 24	1.757	1.806	3.563
25 - 29	1.228	1.260	2.488
30 - 34	1.089	1.078	2.167
35 - 39	1.022	1.042	2.064
40 - 44	913	978	1.891
45 - 49	816	789	1.605
50 - 54	622	595	1.217
55 - 59	420	428	848
60 - 64	287	330	617
65 - 69	159	177	336
70 - 74	104	108	212
75 +	61	79	140
Jumlah	13.815	14.096	27.911

Sumber: Dinas Catatan Sipil

4

SOSIAL

<http://gorontalokota.kab.go.id>

4.1 Pendidikan

Salah satu faktor utama keberhasilan pembangunan di suatu negara adalah tersedianya cukup sumber daya manusia (SDM) yang berkualitas. Merujuk pada amanat UUD 1945 beserta amandemennya (pasal 31 ayat 2), maka melalui jalur pendidikan pemerintah secara konsisten berupaya meningkatkan SDM penduduk Indonesia. Program wajib belajar 6 tahun dan 9 tahun, Gerakan Nasional Orang Tua Asuh (GNOTA), dan berbagai program pendukung lainnya adalah bagian dari upaya pemerintah mempercepat peningkatan kualitas SDM, yang pada akhirnya akan menciptakan SDM yang tangguh, yang siap bersaing di era globalisasi. Peningkatan SDM sekarang ini lebih difokuskan pada pemberian kesempatan seluas-luasnya kepada penduduk untuk mengecap pendidikan, terutama penduduk kelompok usia sekolah (umur 7-24 tahun).

Ketersediaan fasilitas pendidikan baik sarana maupun prasarana akan sangat menunjang dalam meningkatkan mutu pendidikan. Tabel 4.1.1 sampai Tabel 4.1.8 memuat data tentang jumlah sekolah, murid, guru, dan rasio murid-guru dari tingkat TK/RA sampai SMA/SMK

Pada tahun ajaran 2011/2012, di Kecamatan Kota Tengah terdapat 10 TK, 1 RA, 1 BA, 13 SD, 2 MI, 2 SMP, 1 MTs, 1 SMA, dan 3 SMK. Adapun rasio murid-guru untuk masing-masing jenjang pendidikan tersebut secara berturut-turut yakni 16, 5, 18, 11, 16, 3, 8, 8.

4.2 Kesehatan dan Keluarga Berencana

Pembangunan bidang kesehatan meliputi seluruh siklus atau tahapan kehidupan manusia. Bila pembangunan kesehatan berhasil dengan baik maka secara langsung atau tidak langsung akan terjadi peningkatan kesejahteraan rakyat. Mempertimbangkan bahwa pembangunan bidang kesehatan merupakan bagian yang sangat penting dari ajang peningkatan SDM penduduk Indonesia, maka program-program kesehatan telah dimulai atau bahkan lebih diprioritaskan pada calon generasi penerus, khususnya calon bayi dan anak usia dibawah lima tahun (balita). Pentingnya

pembangunan bidang kesehatan ini paling tidak tercermin dari deklarasi Millennium Development Goals (MDGs) yang mana lebih dari sepertiga indikatornya menyangkut bidang kesehatan.

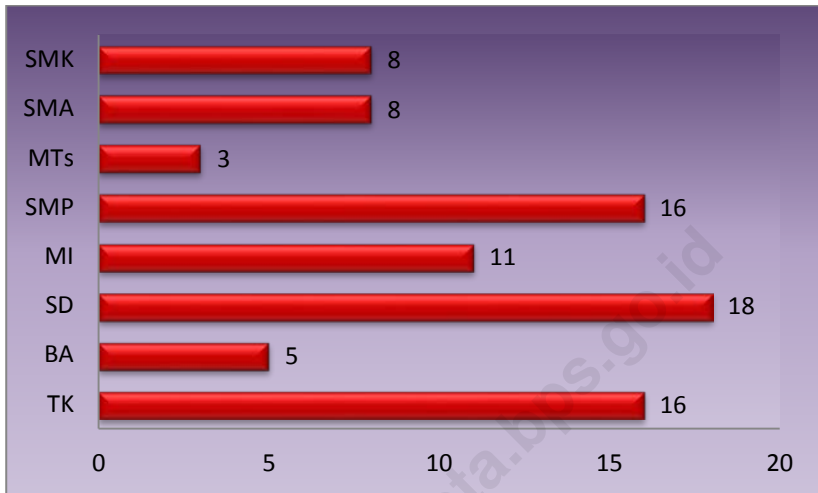
Ketersediaan fasilitas kesehatan baik sarana maupun prasarana akan sangat menunjang dalam meningkatkan mutu kesehatan. Pada tahun 2011, di Kecamatan Kota Tengah terdapat 1 rumah sakit, 1 rumah bersalin, 1 Puskesmas, 4 Puskesmas Pembantu, 15 Posyandu dan 3 Polindes.

Salah satu cara untuk menekan laju pertumbuhan penduduk adalah melalui program Keluarga Berencana (KB). Pada tahun 2011, terdapat 3.978 pasangan usia subur (PUS) dan 3.326 peserta KB Aktif. Sebagian besar peserta KB Aktif menggunakan pil sebagai alat kontrasepsi.

4.3 Agama

Kebebasan beragama merupakan hak azasi manusia yang wajib dijamin oleh pemerintah sesuai amanat UUD 1945. Pada tahun 2011, sebagian besar penduduk di Kecamatan Kota Tengah memeluk agama Islam yakni sebanyak 96,76 persen. Sementara itu, 2,59 persen memeluk Protestan, 0,28 memeluk Katolik, 0,18 persen memeluk Budha, dan 0,19 persen memeluk Hindu.

Gambar 4. Rasio Murid-Guru Menurut Jenjang Pendidikan di Kecamatan Kota Tengah, 2011/2012



Sumber : Dinas Pendidikan Kecamatan Kota Tengah dan Sekolah Terkait

4.1 Pendidikan

Tabel 4.1.1 Banyaknya Sekolah, Murid, Guru, dan Rasio Murid-Guru Taman Kanak-Kanak (TK) Menurut Kelurahan di Kecamatan Kota Tengah, 2011/2012

Kelurahan	Sekolah	Murid			Guru			Rasio Murid-Guru
		L	P	L + P	L	P	L + P	
(1)	(2)	(3)	(4)	(5)	(6)	(7)	(8)	(9)
Wumialo	4	112	114	226	0	10	10	23
Dulalowo	2	47	32	49	0	7	7	7
Liluwo	2	55	51	106	0	6	6	15
Pulubala	1	15	20	35	0	3	3	12
Paguyaman	1	26	12	38	0	2	2	19
Dulalowo Timur	1	0	0	0	0	0	0	-
Kecamatan Kota Tengah	10	255	229	454	0	28	28	16

Catatan : L = Laki-laki
P = Perempuan

Sumber : Dinas Pendidikan Kecamatan Kota Tengah

Tabel 4.1.2 Banyaknya Sekolah, Murid, Guru, dan Rasio Murid-Guru Raudhatul Athfal (RA) Menurut Kelurahan di Kecamatan Kota Tengah, 2011/2012

Kelurahan	Sekolah	Murid			Guru			Rasio Murid-Guru
		L	P	L + P	L	P	L + P	
(1)	(2)	(3)	(4)	(5)	(6)	(7)	(8)	(9)
Wumialo	0	-	-	-	-	-	-	-
Dulalowo	1	24	17	41	0	5	5	8
Liluwo	1	120	98	218	1	40	41	5
Pulubala	0	-	-	-	-	-	-	-
Paguyaman	0	-	-	-	-	-	-	-
Dulalowo Timur	0	-	-	-	-	-	-	-
Kecamatan Kota Tengah	2	144	115	259	1	45	46	5

Catatan : L = Laki-laki
P = Perempuan

Sumber : RA Bersangkutan

Tabel 4.1.3 Banyaknya Sekolah, Murid, Guru, dan Rasio Murid-Guru Sekolah Dasar (SD) Menurut Kelurahan di Kecamatan Kota Tengah, 2011/2012

Kelurahan (1)	Sekolah (2)	Murid			Guru			Rasio Murid -Guru (9)
		L (3)	P (4)	L + P (5)	L (6)	P (7)	L + P (8)	
Wumialo	2	252	226	478	3	22	25	19
Dulalowo	2	286	252	538	4	24	28	19
Liluwo	1	158	121	279	3	12	15	19
Pulubala	4	312	337	649	6	40	46	14
Paguyaman	2	222	219	441	6	16	22	20
Dulalowo Timur	2	240	222	462	5	21	26	18
Kecamatan Kota Tengah	13	1.470	1.377	2.847	27	135	162	18

Catatan : L = Laki-laki
P = Perempuan

Sumber : Dinas Pendidikan Kota Gorontalo

Tabel 4.1.4 Banyaknya Sekolah, Murid, Guru, dan Rasio Murid-Guru Madrasah Ibtidaiyah (MI) Menurut Kelurahan di Kecamatan Kota Tengah, 2011/2012

Kelurahan	Sekolah	Murid			Guru			Rasio Murid-Guru
		L	P	L + P	L	P	L + P	
(1)	(2)	(3)	(4)	(5)	(6)	(7)	(8)	(9)
Wumialo	1	137	153	290	9	25	34	8
Dulalowo	-	-	-	-	-	-	-	-
Liluwo	1	165	173	338	5	27	32	10
Pulubala	-	-	-	-	-	-	-	-
Paguyaman	-	-	-	-	-	-	-	-
Dulalowo Timur	-	-	-	-	-	-	-	-
Kecamatan Kota Tengah	2	302	326	628	14	52	56	11

Catatan : L = Laki-laki
P = Perempuan

Sumber : Dinas Pendidikan Kota Gorontalo

Tabel 4.1.5 Banyaknya Sekolah, Murid, Guru, dan Rasio Murid-Guru Sekolah Menengah Pertama (SMP) Menurut Kelurahan di Kecamatan Kota Tengah, 2011/2012

Kelurahan	Sekolah	Murid			Guru			Rasio Murid-Guru
		L	P	L + P	L	P	L + P	
(1)	(2)	(3)	(4)	(5)	(6)	(7)	(8)	(9)
Wumialo	-	-	-	-	-	-	-	-
Dulalowo	-	-	-	-	-	-	-	-
Liluwo	1	232	262	494	8	27	35	14
Pulubala	1	382	416	448	8	36	44	10
Paguyaman	-	-	-	-	-	-	-	-
Dulalowo Timur	-	-	-	-	-	-	-	-
Kecamatan Kota Tengah	2	614	678	1.292	16	63	79	16

Catatan : L = Laki-laki
P = Perempuan

Sumber : Dinas Pendidikan Kota Gorontalo

Tabel 4.1.6 Banyaknya Sekolah, Murid, Guru, dan Rasio Murid-Guru Madrasah Tsanawiyah (MTs) Menurut Kelurahan di Kecamatan Kota Tengah, 2011/2012

Kelurahan (1)	Sekolah (2)	Murid			Guru			Rasio Murid-Guru (9)
		L (3)	P (4)	L + P (5)	L (6)	P (7)	L + P (8)	
Wumialo	-	-	-	-	-	-	-	-
Dulalowo	-	-	-	-	-	-	-	-
Liluwo	1	17	14	31	2	8	10	3
Pulubala	-	-	-	-	-	-	-	-
Paguyaman	-	-	-	-	-	-	-	-
Dulalowo Timur	-	-	-	-	-	-	-	-
Kecamatan Kota Tengah	1	17	14	31	2	8	10	3

Catatan : L = Laki-laki
P = Perempuan

Sumber : Dinas Pendidikan Kota Gorontalo

Tabel 4.1.7 Banyaknya Sekolah, Murid, Guru, dan Rasio Murid-Guru Sekolah Menengah Atas (SMA) Menurut Kelurahan di Kecamatan Kota Tengah, 2011/2012

Kelurahan	Sekolah	Murid			Guru			Rasio Murid-Guru
		L	P	L + P	L	P	L + P	
(1)	(2)	(3)	(4)	(5)	(6)	(7)	(8)	(9)
Wumialo	-	-	-	-	-	-	-	-
Dulalowo	-	-	-	-	-	-	-	-
Liluwo	1	52	49	101	6	7	13	8
Pulubala	-	-	-	-	-	-	-	-
Paguyaman	-	-	-	-	-	-	-	-
Dulalowo Timur	-	-	-	-	-	-	-	-
Kecamatan KotaTengah	1	52	49	101	6	7	13	8

Catatan : L = Laki-laki
P = Perempuan

Sumber : Dinas Pendidikan Kota Gorontalo

Tabel 4.1.8 Banyaknya Sekolah, Murid, Guru, dan Rasio Murid-Guru Sekolah Menengah Kejuruan (SMK) Menurut Kelurahan di Kecamatan Kota Tengah, 2011/2012

Kelurahan	Sekolah	Murid			Guru			Rasio Murid-Guru
		L	P	L + P	L	P	L + P	
(1)	(2)	(3)	(4)	(5)	(6)	(7)	(8)	(9)
Wumialo	-	-	-	-	-	-	-	-
Dulalowo	-	-	-	-	-	-	-	-
Liluwo	-	-	-	-	-	-	-	-
Pulubala	3	1.393	202	1.595	66	137	203	8
Paguyaman	-	-	-	-	-	-	-	-
Dulalowo Timur	-	-	-	-	-	-	-	-
Kecamatan Kota Tengah	3	1.393	202	1.595	66	137	203	8

Catatan : L = Laki-laki
P = Perempuan

Sumber : Dinas Pendidikan Kota Gorontalo

4.2 Kesehatan dan Keluarga Berencana

Tabel 4.2.1 Banyaknya Fasilitas Kesehatan di Kecamatan Kota Tengah, 2010- 2011

Jenis Fasilitas	2010	2011
(1)	(2)	(3)
Rumah Sakit	1	1
Rumah Bersalin	1	1
Puskesmas	1	1
Pustu	4	4
Posyandu	15	15
Klinik	0	0
Polindes	3	3

Sumber: Kantor Kelurahan Setempat

Tabel 4.2.2 Banyaknya Tenaga Kesehatan Menurut Unit Kerja dan Sarana Pelayanan Kesehatan di Kecamatan Kota Tengah, 2011

Jenis Fasilitas	Tenaga Medis			Tenaga Nonmedis
	Dokter	Perawat	Lainnya	
(1)	(2)	(3)	(4)	(5)
Rumah Sakit	24	20	-	5
Rumah Bersalin	-	-	-	-
Puskesmas	4	7	2	-
Pustu	-	-	-	-
Posyandu	-	-	-	-
Klinik	-	-	-	-
Polindes	-	-	-	-

Sumber: Unit Kerja Masing-Masing

Tabel 4.2.3 Banyaknya Pasangan Usia Subur (PUS) dan Peserta KB Aktif Menurut Kelurahan di Kecamatan Kota Tengah, 2011

Kelurahan	Jumlah PUS	Peserta KB Aktif		
		IUD	MOW	MOP
(1)	(2)	(3)	(4)	(5)
Wumialo	851	110	22	2
Dulalowo	543	112	25	2
Liluwo	763	119	28	2
Pulubala	766	239	22	8
Paguyaman	416	40	15	-
Dulalowo Timur	639	184	27	2
Kecamatan Kota Tengah	3.978	804	139	16

Sumber: Sub PPKBD Masing-Masing Kelurahan

Lanjutan Tabel 4.2.3

Kelurahan	Peserta KB Aktif				
	Kondom	Implant	Suntikan	Pil	Jumlah
(1)	(6)	(7)	(8)	(9)	(1-)
Wumialo	9	50	255	237	685
Dulalowo	-	18	129	190	476
Liluwo	6	44	195	196	590
Pulubala	-	17	154	231	671
Paguyaman	4	10	141	151	361
Dulalowo Timur	18	10	163	139	543
Kecamatan Kota Tengah	37	149	1.037	1.144	3.326

Sumber: Sub PPKBD Masing-Masing Kelurahan

4.3 Agama

Tabel 4.3.1 Persentase Penduduk Menurut Kelurahan dan Agama yang Dianut di Kecamatan Kota Tengah, 2011

Kelurahan	Islam	Protestan	Katolik	Hindu	Budha
(1)	(2)	(3)	(4)	(5)	(6)
Wumialo	97,15	2,28	0,18	0,11	0,28
Dulalowo	96,76	2,90	0,26	0,00	0,08
Liluwo	95,36	3,82	0,39	0,20	0,23
Pulubala	95,14	3,44	0,60	0,52	0,30
Paguyaman	98,80	1,04	0,00	0,00	0,16
Dulalowo Timur	98,81	1,08	0,05	0,05	0,01
Kecamatan Kota Tengah	96,76	2,59	0,28	0,18	0,19

Sumber: Kantor Urusan Agama Kecamatan Kota Tengah

Tabel 4.3.2 Banyaknya Tempat Peribadatan Menurut Kelurahan di Kecamatan Kota Tengah, 2011

Kelurahan	Masjid	Mushola	Gereja	Wihara	Pura
(1)	(2)	(3)	(4)	(5)	(6)
Wumialo	12	2	-	-	-
Dulalowo	4	1	-	-	-
Liluwo	7	1	1	-	-
Pulubala	5	4	-	-	-
Paguyaman	3	1	-	-	-
Dulalowo Timur	6	-	-	-	-
Kecamatan Kota Tengah	37	9	1	-	-

Sumber: Kantor Urusan Agama Kecamatan Kota Tengah

<http://gorontalokota.kab.go.id>

5.1 Tanaman Pangan

Lahan sawah di Kecamatan Kota Tengah pada tahun 2011 seluas 90 hektar. Menurut jenis pengairannya, lahan sawah di daerah ini hanya berupa lahan sawah irigasi teknis.

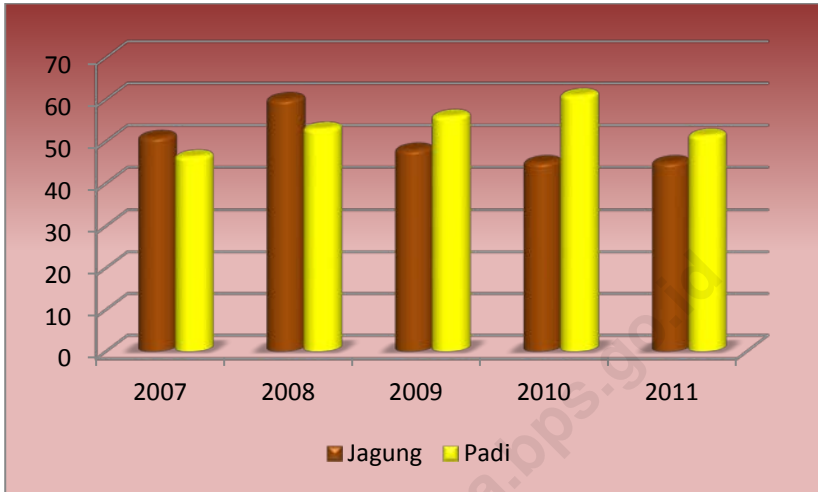
Pada tahun 2011, produksi padi sawah di Kecamatan Kota Tengah sebesar 1.040 ton lebih rendah dibanding tahun sebelumnya yang sebesar 1.098 ton. Penurunan produksi padi sawah tersebut diikuti juga dengan penurunan tingkat produktivitas, yakni dari 61,00 kuintal/hektar pada tahun 2010 menjadi 51,41 kuintal/hektar pada tahun 2011. Sementara itu, produksi jagung pada tahun 2011 sebesar 4,5 ton dengan tingkat produktivitas sebesar 45 kuintal/hektar.

5.2 Peternakan

Populasi ternak terdiri dari sapi, kuda, dan kambing. Pada tahun 2011, jumlah populasi tersebut berturut turut 206 ekor, 102 ekor, dan 362 ekor.

Populasi unggas yang terdiri dari ayam kampung, ayam ras, dan itik pada tahun 2011 secara berturut-turut adalah 12.200 ekor, 8.000 ekor, dan 1.331 ekor.

Gambar 5. Produktivitas Padi Sawah dan Jagung di Kecamatan Kota Tengah (kuintal/ha), 2007-2011



Sumber: Dinas Kelautan, Perikanan, Pertanian, dan Ketahanan Pangan Kota Gorontalo

5.1 Tanaman Pangan

Tabel 5.1.1 Luas Panen, Produksi, dan Produktivitas Padi Sawah di Kecamatan Kota Tengah, 2007-2011

Tahun	Luas Panen (ha)	Produksi (ton)	Produktivitas (kuintal/ha)
(1)	(2)	(3)	(4)
2007	215	996,70	46,36
2008	189	1002,00	53,02
2009	226	1264,70	55,96
2010	180	1098,00	61,00
2011	175	1039,67	51,41

Sumber: Dinas Kelautan, Perikanan, Pertanian, dan Ketahanan Pangan Kota Gorontalo

Tabel 5.1.2 Luas Panen, Produksi, dan Produktivitas Jagung di Kecamatan Kota Tengah, 2007-2011

Tahun	Luas Panen (ha)	Produksi (ton)	Produktivitas (kuintal/ha)
(1)	(2)	(3)	(4)
2007	1	5,10	51,00
2008	8	48,00	60,00
2009	5	24,00	48,00
2010	1	4,50	45,00
2011	1	4,50	45,00

Sumber: Dinas Kelautan, Perikanan, Pertanian, dan Ketahanan Pangan Kota Gorontalo

5.2 Peternakan

Tabel 5.2.1 Populasi Ternak Menurut Jenis Ternak di Kecamatan Kota Tengah (ekor), 2007-2011

Tahun	Sapi	Kuda	Kambing
(1)	(2)	(3)	(4)
2007	65	56	276
2008	65	56	286
2009	171	60	270
2010	152	60	270
2011	206	102	362

Sumber: Dinas Kelautan, Perikanan, Pertanian, dan Ketahanan Pangan Kota Gorontalo

Tabel 5.2.2 Populasi Unggas Menurut Jenis Unggas di Kecamatan Kota Tengah (ekor), 2007-2011

Tahun	Ayam Kampung	Ayam Ras	Itik
(1)	(2)	(3)	(4)
2007	19 051	53 000	799
2008	16 429	13 500	993
2009	16 593	18 491	1 003
2010	16 726	18 535	1 028
2011	12.200	8.000	1.331

Sumber: Dinas Kelautan, Perikanan, Pertanian, dan Ketahanan Pangan Kota Gorontalo

6

PERINDUSTRIAN

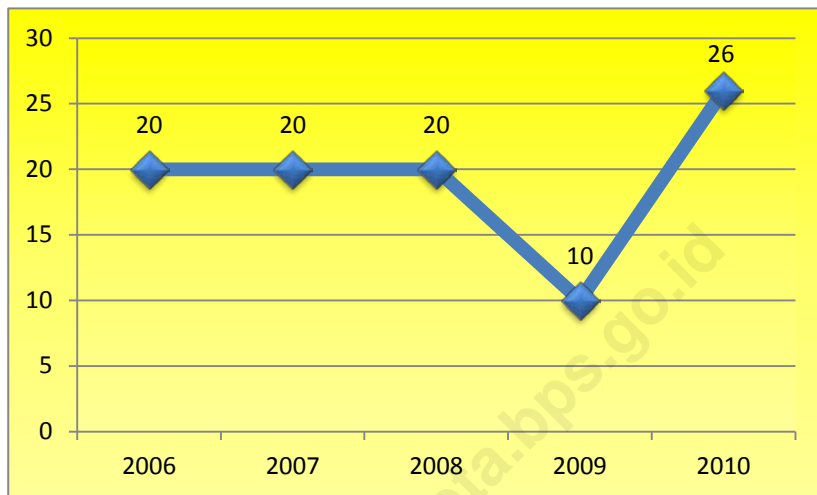
<http://gorontalokota.kab.go.id>

Industri pengolahan adalah suatu kegiatan ekonomi yang melakukan kegiatan mengubah suatu barang dasar secara mekanis, kimia atau dengan tangan sehingga menjadi barang jadi/setengah jadi, dan atau barang yang kurang nilainya menjadi barang yang lebih tinggi nilainya, dan sifatnya lebih dekat kepada pemakai akhir. Termasuk dalam kegiatan ini adalah jasa industri dan pekerjaan perakitan.

Dinas Perindustrian, Perdagangan, UMKM, dan PM Kota Gorontalo merinci industri menjadi dua kategori, yaitu perusahaan industri dan industri kerajinan rumah tangga. Perusahaan industri menurut jenisnya dibedakan menjadi industri gilingan padi, industri kapur, industri penggergajian kayu, industri penyortiran rotan, industri mebel kayu/rotan. Pada tahun 2011 di Kecamatan Kota Tengah hanya terdapat beberapa industri yaitu 2 industri gilingan padi, 3 industri penggergaji kayu, dan 26 industri mebel kayu/rotan.

Sementara itu, jumlah industri kerajinan rumahtangga pada tahun 2011 sebanyak 17, yang terdiri dari industri sulaman sebanyak 3, dan industri kue sebanyak 14.

Gambar 6. Jumlah Perusahaan/Usaha Meubel Kayu/Rotan di Kecamatan Kota Tengah, 2006-2011



Sumber: Dinas Perindagkop dan UKM Kota Gorontalo

Tabel 6.1 Jumlah Perusahaan/Usaha/Industri Menurut Jenisnya di Kecamatan Kota Tengah, 2006-2011

Tahun	Gilingan Padi	Pengolahan Kapur	Penggergajian Kayu	Penyortiran Rotan	Meubel Kayu/Rotan
(1)	(2)	(3)	(4)	(5)	(6)
2006	1	-	6	-	20
2007	1	-	6	-	20
2008	1	-	6	-	20
2009	1	-	2	-	10
2010	1	-	3	-	26
2011	2	-	3	-	26

Sumber: Dinas Perindagkop dan UKM Kota Gorontalo

Tabel 6.2 Jumlah Usaha Kerajinan Rumah tangga Menurut Jenisnya di Kecamatan Kota Tengah, 2006-2011

Tahun	Sulaman	Anyaman Tikar	Kue	Anyaman Bambu
(1)	(2)	(3)	(4)	(5)
2006	-	-	15	-
2007	-	-	15	-
2008	-	-	15	-
2009	-	-	9	-
2010	3	-	14	-
2011	3	-	14	-

Sumber: Dinas Perindagkop dan UKM Kota Gorontalo

Tabel 6.3 Jumlah Jasa Industri Menurut Jenisnya di Kecamatan Kota Tengah, 2008-2011

Tahun	Penjahit Pakaian	Servis Radio	Kapsalon	Bengkel Mobil/Motor
(1)	(2)	(3)	(4)	(5)
2008	13	2	14	35
2009	14	3	3	13
2010	11	3	3	14
2011	11	3	3	14

Sumber: Dinas Perindagkop dan UKM Kota Gorontalo

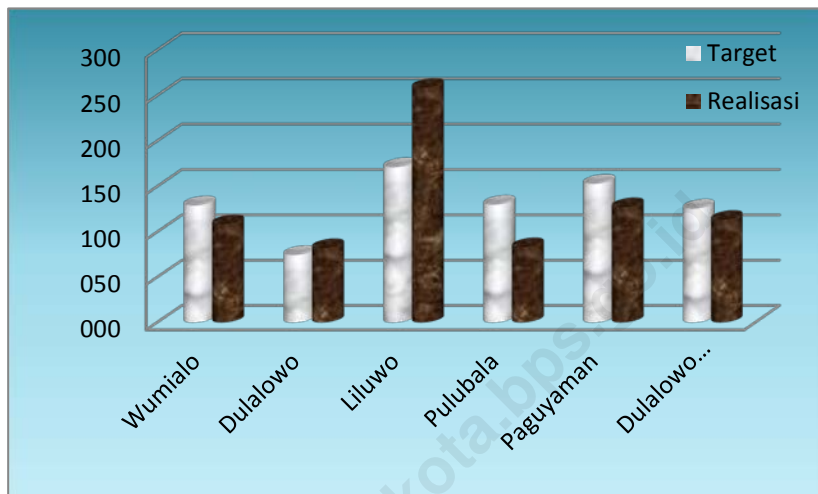
KEUANGAN

<http://gorontalokota.korl.go.id>

Pajak Bumi dan Bangunan (PBB) adalah salah satu jenis pajak yang dikelola oleh Direktorat Jenderal Pajak (DJP) selain Pajak Penghasilan (PPh), Pajak Pertambahan Nilai (PPN), Bea Meterai (BM) dan Bea Perolehan Hak Tanah dan/atau Bangunan (BPHTB). PBB adalah termasuk jenis pajak objektif, di mana yang lebih ditekankan dalam pengenaan pajak ini adalah pada objeknya. Hal ini bisa kita lihat dari susunan pasal dalam Undang-undang Nomor 12 Tahun 1985 dan perubahannya yang menempatkan pasal tentang objek pajak lebih dahulu daripada subjeknya.

PBB merupakan salah satu sumber pendapatan daerah yang ikut berperan dalam pelaksanaan pembangunan. Selama tahun 2011, jumlah PBB yang berhasil dihimpun dari masyarakat di Kecamatan Kota Tengah sebesar 723.857.307, atau 92 persen dari target yang telah ditetapkan. Adapun Kelurahan dengan perolehan pajak terbesar adalah Kelurahan Liluwo yakni sebesar 258.697.535.

Gambar 7. Target dan Realisasi Penerimaan Pajak Bumi dan Bangunan (PBB) Menurut Kelurahan di Kecamatan Kota Tengah (juta rupiah), 2010



Sumber: Kelurahan Setempat / Kantor Camat Kota Tengah

Tabel 7.1 Target dan Realisasi Penerimaan Pajak Bumi dan Bangunan (PBB) Menurut Kelurahan di Kecamatan Kota Tengah, 2011

Kelurahan	Target	Realisasi	Persentase
(1)	(2)	(3)	(4)
Wumialo	129 212 706	108.776.285	84
Dulalowo	74 636 968	82.273.352	110
Liluwo	171 275 438	258.697.535	121
Pulubala	130 109 234	83.292.214	64
Paguyaman	153 053 833	127.378.303	83
Dulalowo Timur	125 765 164	113.439.303	9.
Kecamatan Kota Tengah	784 053 343	723.857.307	92

Sumber: Kelurahan Setempat / Kantor Camat Kota Tengah

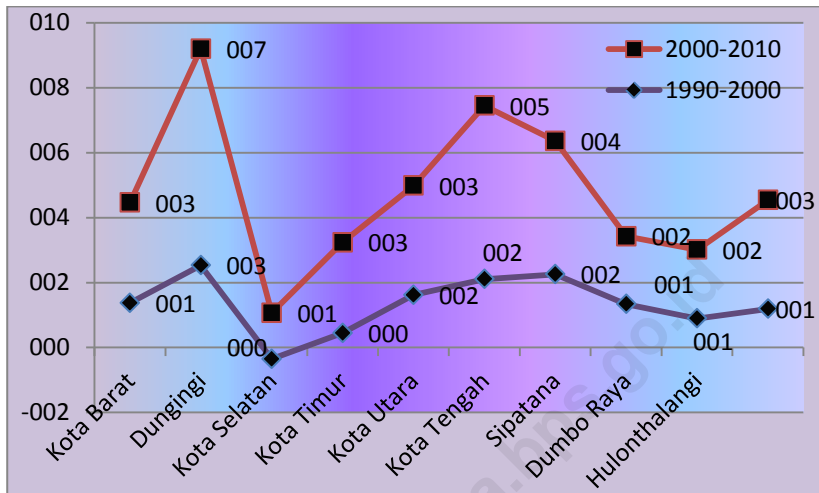
**PERBANDINGAN ANTAR
KECAMATAN**

<http://gorontalokota.kab.go.id>

Perbandingan beberapa indikator terpilih antar kecamatan di Kota Gorontalo memperlihatkan adanya variasi. Dilihat berdasarkan laju pertumbuhan penduduk terlihat adanya perbedaan. Laju pertumbuhan penduduk tertinggi tercatat di Kecamatan Dungingi baik pada periode 1990-2000 maupun 2000-2010. Sementara itu, pada periode yang sama, Kecamatan Kota Selatan memiliki laju pertumbuhan penduduk paling rendah dibanding lima kecamatan lain. Dari sisi kuantitas, Kecamatan Kota Tengah memiliki jumlah penduduk terbesar yakni mencapai 27.047 jiwa.

Perbandingan beberapa indikator terpilih lain seperti banyaknya keluarga pra sejahtera dan sejahtera I – III+ serta target dan realisasi penerimaan PBB juga memperlihatkan angka yang bervariasi antar kecamatan. Pada tahun 2011, di antara 9 kecamatan yang ada, persentase realisasi PBB tertinggi terjadi di Kecamatan Kota Tengah (92,32 persen) sedangkan yang terendah terjadi di Kecamatan Kota Utara (67,80 persen).

Gambar 8. Laju Pertumbuhan Penduduk¹ (persen) Menurut Kecamatan di Kota Gorontalo, 1990-2000 dan 2000-2010



Catatan: ¹Hasil Sensus Penduduk
 Sumber: BPS RI

Tabel 8.1 Jumlah Penduduk¹ dan Laju Pertumbuhan Penduduk Menurut Kecamatan di Kota Gorontalo, 1990, 2000, dan 2010

Kecamatan	Jumlah Penduduk (orang)			Laju Pertumbuhan Penduduk per Tahun (%)	
	1990	2000	2010	1990-2000	2000-2010
(1)	(2)	(3)	(4)	(5)	(6)
Kota Barat	13.583	15.449	10.220	1,37	3,09
Dungingi	10.326	12.941	21.568	2,53	6,67
Kota Selatan	18.739	18.082	20.647	-0,35	1,42
Kota Timur	18.861	19.700	25.195	0,44	2,79
Kota Utara	10.514	12.217	16.326	1,62	3,36
Kota Tengah	14.561	17.629	27.047	2,11	5,34
Sipatana	9.733	11.927	16.823	2,25	4,10
Dumbo Raya	12.378	14.031	16.960	1,34	2,09
Hulonthalangi	11.618	12.655	15.341	0,89	2,12
Kota Gorontalo	120.313	134.631	180.127	1,19	3,35

Catatan: ¹Hasil Sensus Penduduk

Sumber: BPS RI

Tabel 8.2 Banyaknya Keluarga Menurut Kecamatan dan Klasifikasi Keluarga di Kota Gorontalo, 2011

Kecamatan	Pra Sejahtera	Keluarga Sejahtera				Jumlah
		I	II	III	III+	
(1)	(2)	(3)	(4)	(5)	(6)	(7)
Kota Barat	484	1.997	2.149	721	106	5.457
Dungingi	339	773	1.635	2.460	261	5.423
Kota Selatan	118	793	2.412	1.328	313	4.964
Kota Timur	231	1.512	3.225	1.133	197	6.298
Kota Utara	183	998	2.117	963	131	4.392
Hulonthalangi	183	1.307	2.029	407	5	3.931
Sipatana	272	1.148	2.071	624	114	4.229
Dumbo Raya	390	1.850	1.662	451	68	4.421
Kota Tengah	175	1.688	1.918	1.990	261	6.032
Kota Gorontalo	2.375	12.066	19.218	10.077	1.411	45.147

Sumber: BBKBN Propinsi Gorontalo

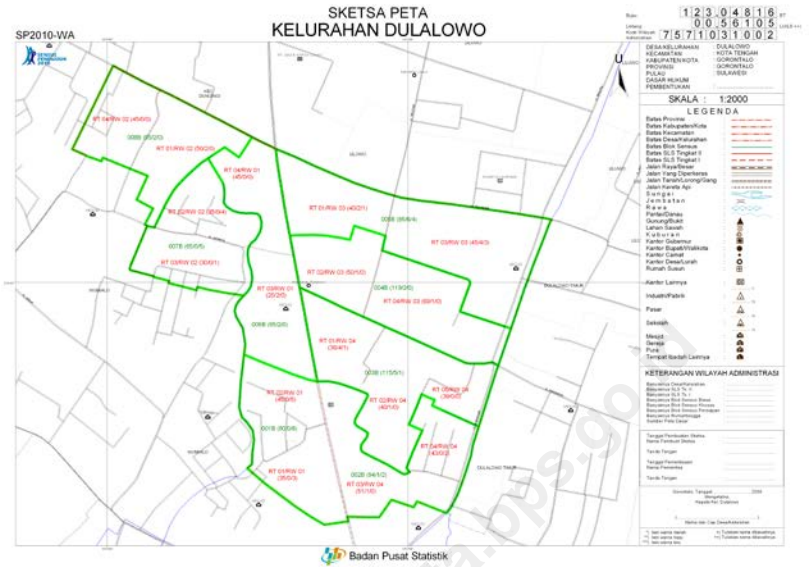
Tabel 8.3 Target dan Realisasi (Rupiah) Penerimaan Pajak Bumi dan Bangunan (PBB) Menurut Kecamatan di Kota Gorontalo, 2011

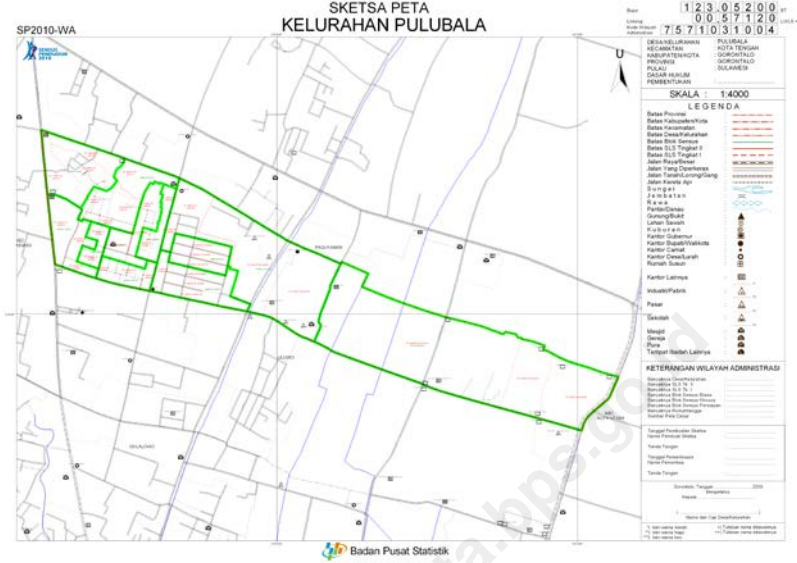
Kecamatan	Target	Realisasi	Persentase
(1)	(2)	(3)	(4)
Kota Barat	240.979.369	205.285.541	85,19
Dungingi	338.448.770	231.976.327	68,54
Kota Selatan	1.278.578.999	886.210.019	69,31
Kota Timur	661.276.322	568.891.105	86,03
Kota Utara	547.492.256	371.189.428	67,80
Hulonthalangi	181.355.827	152.837.100	84,27
Sipatana	353.215.683	247.084.676	69,95
Dumbo Raya	166.005.986	135.562.290	81,66
Kota Tengah	784.053.343	723.857.307	92,32
Kota Gorontalo	4.551.406.555	3.522.893.793	77,40

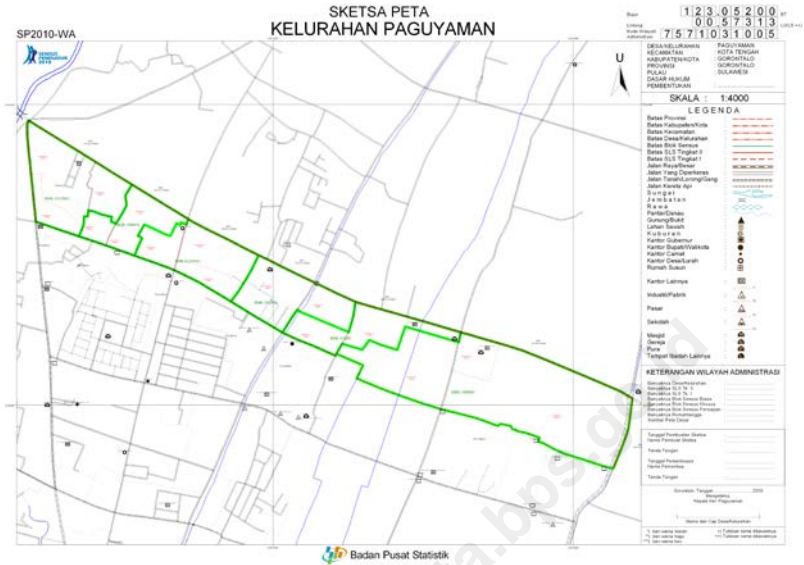
Sumber: Kantor Kecamatan Setempat

LAMPIRAN

<http://gorontalokota.kab.go.id>









DATA

MENCERDASKAN BANGSA



BADAN PUSAT STATISTIK KOTA GORONTALO

Jl. Dewi Sartika No. 21 Kota Tengah, Gorontalo

Telepon / Fax: +62 435 821956 , E-mail: bps7571@bps.go.id

Homepage: <http://www.gorontaloikota.bps.go.id>