

Katalog BPS : 1102001.7102122

Kecamatan Kawangkoan Utara Dalam Angka



**BADAN PUSAT STATISTIK
KABUPATEN MINAHASA**

KAWANGKOAN UTARA DALAM ANGKA 2015
KAWANGKOAN UTARA IN FIGURES 2015

.....
Nomor Publikasi/ Publicatoin Number : 71020.1529
Katalog BPS/ BPS catalogu e: 1102001.7102122
Ukuran Buku/ Book Size: 15,5 Cm x 21 Cm
Jumlah Halaman/ Total Pages: 62 + xiii

Naskah/ Manuscript :
Koordinator Statistik Kecamatan Kawangkoan Barat

Gambar/ Figures:
Koordinator Statistik Kecamatan Kawangkoan Barat
Gambar Kulit/ Cover Design:
Koordinator Statistik Kecamatan Kawangkoan Barat

Diterbitkan Oleh/ Published by:
BPS Kabupaten Minahasa, Tondano – Sulawesi Utara /
BPS – Statistics of Minahasa Regency

**Dilarang mengumumkan, mendistribusikan, mengomunikasikan, dan/atau
menggandakan sebagian atau seluruh isi buku ini untuk tujuan komersial
tanpa izin tertulis dari Badan Pusat Statistik Kabupaten Minahasa**
*Prohibited to announce, distribute, communicate, and/or copy part or all of this
book for commercial purpose without permission from BPS-Statistics of
Minahasa*

Kawangkoan Utara District in Figures 2015

PETA WILAYAH KECAMATAN KAWANGKOAN UTARA KABUPATEN MINAHASA TAHUN 2012

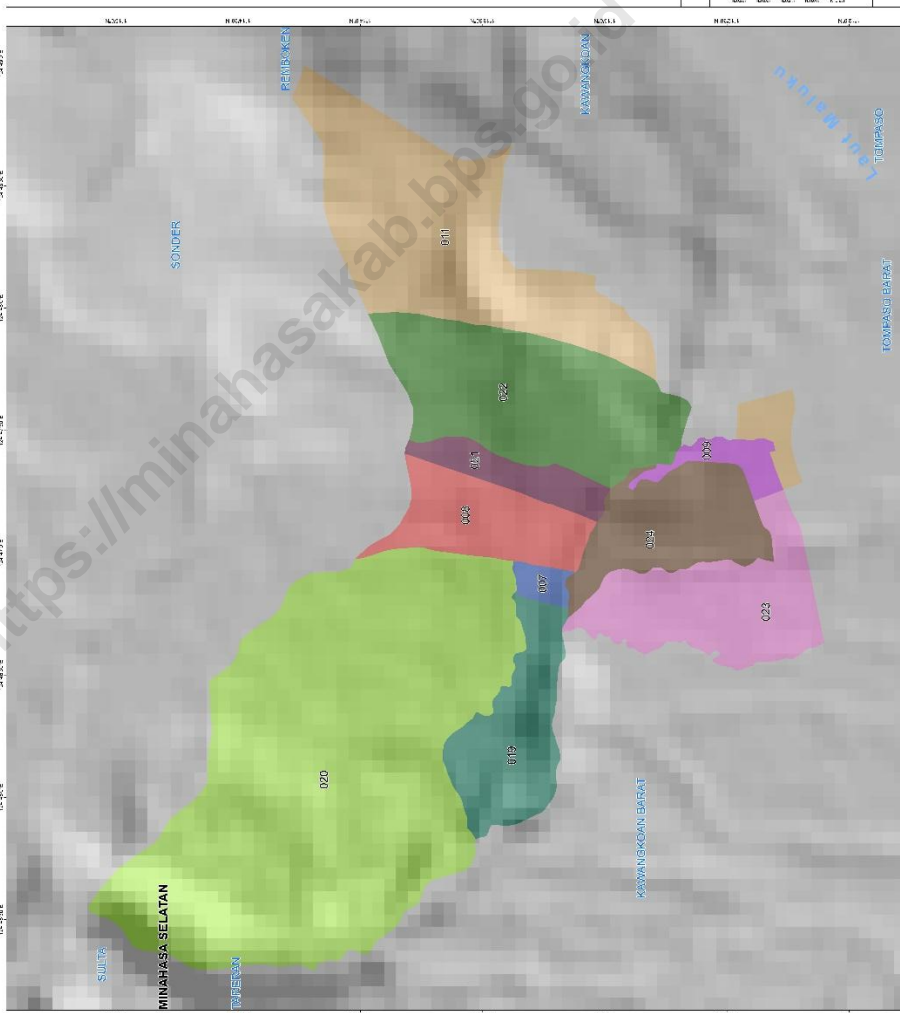
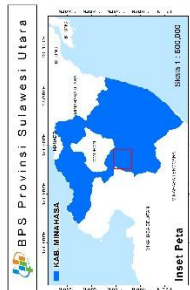


Skala 1 : 12.000
0 0,5 1 1,5 Kilometers

Legenda

Kelurahan / Desa

- 007, KAWA SATU
- 008, KAWADUA
- 009, TALIKURAN
- 011, LINER
- 019, KAWASATU BARAT
- 025, KAWASATU UTARA
- 021, KAWADUA BARAT
- 022, KAWADUA TIMUR
- 023, TALIKURAN BARAT
- 024, TALIKURAN UTARA





KATA PENGANTAR

Dengan memanjatkan puji syukur kehadirat Tuhan Yang Maha Esa, Koordinator Statistik Kecamatan Kawangkoan Utara dapat menyelesaikan buku publikasi "Kawangkoan Utara Dalam Angka 2015".

Buku ini adalah publikasi tahunan yang menyajikan data secara komprehensif di berbagai bidang, sekaligus untuk memberi gambaran tentang keadaan geografi, iklim, ciri-ciri keadaan sosial dan perekonomian Kecamatan Kawangkoan Utara.

Pada kesempatan ini kami ucapkan banyak terima kasih kepada Camat Kawangkoan Utara atas perhatian yang diberikan untuk penerbitan publikasi ini, diharapkan hubungan kerjasama yang sudah ada ini dapat terus terjalin dengan baik dan ditingkatkan.

Saran dan kritik dari berbagai pihak untuk perbaikan publikasi ini, sangat kami hargai.

Akhirnya, harapan kami semoga penyajian data statistik ini bermanfaat bagi para pemakai.

Kawangkoan Utara, Juni 2015
**KOORDINATOR STATISTIK
KECAMATAN KAWANGKOAN BARAT,**

AUGRESYO L.J. WALEWANGKO, S.KOM
NIP. 19830813 200312 1 003



PREFACE

Thank God, Statistics Coordinator of Kawangkoan Utara District has published book "Kawangkoan Utara in Figure 2015". This book is an annual publication presents a comprehensive collection of data from various fields, intended to provide information on the condition geographic, climate, the socio-economic characteristics of the population, and the general social and economic of Kawangkoan Utara District.

In occasion, I would like to express my sincere thanks to The head of Kawangkoan Utara District due to big interest offered to publish this book, and also acknowledge all public and private institutions who give support and make this publication becomes exist,

Suggestion for improvement of future edition would be welcome.

Lastly, I hope that the statistical data presented in this book will give much help to the users.

Kawangkoan Utara, June 2015

**STATISTICS COORDINATOR OF
KAWANGKOAN BARAT DISTRICT,**

AUGRESYO L.J. WALEWANGKO, S.KOM
NIP. 19830813 200312 1 003

DAFTAR ISI
Contents

	<i>Halaman</i> <i>Page</i>
Kata Pengantar..... <i>Preface</i>	iii
Daftar Isi..... <i>Contents</i>	v
Daftar Tabel..... <i>List of Tabel</i>	vii
Daftar Gambar..... <i>List of Picture</i>	xii
BAB I Keadaan Geografi dan Iklim..... <i>Geographical and Climatic Situations</i>	1
BAB II Pemerintahan..... <i>Government</i>	8
BAB III Penduduk dan Ketenagakerjaan <i>Population and Employment</i>	19
BAB IV Sosial..... <i>Social</i>	27
BAB V Pertanian..... <i>Agriculture</i>	45

BAB VI	Industri..... <i>Industry</i>	48
BAB VII	Perdagangan..... <i>Trade</i>	51
BAB VIII	Perhubungan dan Komunikasi..... <i>Transportation and Communication</i>	51
BAB IX	Pariwisata..... <i>Tourism</i>	58
BAB X	Keuangan..... <i>Finance</i>	61

DAFTAR TABEL
(List of Table)

- Tabel 1.1 Letak Geografis Desa, 2014
Table 1.1 Geographical Villages, 2014
- Tabel 1.2 Letak Astronomi dan Ketinggian di atas Permukaan Laut Menurut Desa, 2014
Table 1.2 Astronomy Location and Altitude by Villages, 2014
- Tabel 2.1 Desa Induk dan Pemekaran Pemekaran Menurut SK Bupati Minahasa Nomor 231 Tahun 2008
Table 2.1 Parent Villages and Villages expansion According to The Minahasa Regency Decree Number 231 of 2008
- Tabel 2.2 Kelurahan Induk dan Pemekaran Pemekaran Menurut SK Bupati Minahasa Nomor 233 Tahun 2008
Table 2.2 Parent Villages and Villages expansion According to The Minahasa Regency Decree Number 233 of 2008
- Tabel 2.3 Luas Wilayah Menurut Desa (Km²), 2014
Table 2.3 Area of Village (Km²), 2014
- Tabel 2.4 Jumlah Lingkungan/Jaga Menurut Desa, 2014
Table 2.4 Number of Sub Villages by Villages, 2014
- Tabel 2.5 Pejabat Setingkat Camat di Kecamatan Kawangkoan, Tahun 1953 – Sekarang
Table 2.5 Names of District Head Official in Kawangkoan District, 1953 - Present
- Tabel 2.6 Pejabat Setingkat Camat di Kecamatan Kawangkoan Utara, Tahun 2010 – Sekarang
Table 2.6 Names of District Head Official in Kawangkoan Utara District, 2010 – Present

Tabel 2.7 Komposisi Personil Kantor Camat Di Kecamatan Kawangkoan Utara 2014

Table 2.7 Composition of the Head Office of Personnel In the District of Kawangkoan Utara 2014

Tabel 2.8 Nama Kepala dan Sekretaris Desa/ Kelurahan Di Kecamatan Kawangkoan Utara

Table 2.8 Name of Head and Secretary of the Village / Village in the District Kawangkoan Utara

Tabel 3.1 Penduduk, Luas Wilayah dan Kepadatan Menurut Desa, 2014

Table 3.1 Population, Areal, and Density by Villages, 2014

Tabel 3.2 Penduduk Menurut Desa dan Jenis Kelamin, 2014

Table 3.2 Population by Villages and Sex, 2014

Tabel 3.3 Penduduk Menurut Desa, Jenis Kelamin dan Sex Ratio, 2014

Table 3.3 Population by Villages, Sex, and Sex Ratio, 2014

Tabel 3.4 Penduduk, Rumah Tangga, dan Rata-Rata Jiwa Menurut Desa, 2014

Table 3.4 Number of Population, Household, and Average People in Household by Villages, 2014

Tabel 3.5 Kelahiran, Kematian, dan Perpindahan Penduduk Menurut Desa, 2014

Table 3.5 Birth, Death and Displacement of Population by Villages, 2014

Tabel 3.6 Jumlah Penduduk yang Bekerja Sebagai TKI di Luar Negeri Menurut Desa, 2014

Table 3.6 Total Working Population as Overseas Migrant Workers by Villages, 2014

Tabel 4.1 Sekolah Menurut Desa dan Jenjangnya, 2014

Table 4.1 School by Village and Level, 2014

Tabel 4.2 Taman Kanak-Kanak (TK) Menurut Desa dan Status, 2014

Table 4.2 Kindergarten by Villages and Status, 2014

Tabel 4.3 Sekolah Dasar (SD) Menurut Desa dan Status, 2014

Table 4.3 Primary Schools by Villages and Status, 2014

Tabel 4.4 Sekolah Lanjutan Tingkat Pertama (SMP) Menurut Desa dan Status, 2014

Table 4.4 Junior High Schools by Villages and Status, 2014

Tabel 4.5 Sekolah Menengah Atas (SMA)
Menurut Desa dan Status, 2014

Table 4.5 Senior High Schools by Villages and Status, 2014

Tabel 4.6 Murid dan Guru TK Menurut Sekolah, 2014

Table 4.6 Pupils and Teachers in Kindergarten by Schools, 2014

Tabel 4.7 Murid dan Guru SD Menurut Sekolah, 2014

Table 4.7 Pupils and Teachers in Government Elementary by Schools, 2014

Tabel 4.8 Murid dan Guru SMP Menurut Sekolah, 2014

Table 4.8 Pupils and Teachers in Junior High School by Schools, 2014

Tabel 4.9 Murid dan Guru SMA Menurut Desa, 2014

Table 4.9 Pupils and Teachers in Senior High School by Schools, 2014

Tabel 4.10 Tenaga Kesehatan Menurut Desa, 2014

Table 4.10 Medical Personnels by Villages, 2014

Tabel 4.11 Sarana Kesehatan Menurut Desa dan Jenisnya, 2014

Table 4.11 Medical Facilities by Villages and Kind, 2014

Tabel 4.12 Banyaknya Akseptor KB Aktif menurut Desa dan Alat/Cara KB yang Dipakai, 2014

Table 4.12 Number of Current User by Villages and Family Planning Method, 2014

Tabel 4.13 Jumlah Pasangan Usia Subur (PUS), 2014

Table 4.13 Number Of Fertile Couples, 2014

Tabel 4.14 Wabah Penyakit dan Penderita Selama Tahun 2014

Table 4.14 Epidemic Disease and Suffering During the Year 2014

Tabel 4.15 Tempat Ibadah Menurut Desa dan Golongan Agama, 2014

Table 4.15 Worship Facilities by Villages and Religion Groups, 2014

Tabel 5.1 Luas Tanah Menurut Desa dan Fungsinya, 2014

Table 5.1 Area by Villages and function, 2014

Tabel 5.2 Luas Lahan Sawah (Ha) Menurut Desa dan Jenisnya, 2014

Table 5.2 Area of Paddy Fields (Ha) by Villages and kind, 2014

Tabel 6.1 Perusahaan Industri dan Kerajinan Rumah Tangga Menurut Desa, 2014

Table 6.1 Industrial Company and Household Handicraft Manufacture, 2014

Tabel 6.2 Keluarga Pengguna Listrik, 2014

Table 6.2 Family Power Users, 2014

Tabel 7.1 Jumlah Prasarana Pemasaran dan Perkreditan Menurut Desa, 2014

Table 7.1 Number of Marketing and Credit Infrastructure by Villages, 2014

Tabel 7.2 Sarana Usaha Menurut Desa dan Macamnya, 2014

Table 7.2 Work Tools by Villages and Type, 2014

Tabel 8.1 Kendaraan Tidak Bermotor Menurut Desa dan Jenisnya, 2014

Table 8.1 No Motorized Vehicles by Villages and level, 2014

Tabel 8.2 Jumlah Kejadian Kecelakaan Lalu Lintas, 2014

Table 8.2 Number of Traffic Accidents, 2014

Tabel 8.3 Jarak, Waktu Tempuh, 2014

Table 8.3 Distance, Travel Time, 2014

Tabel 9.1 Daftar Kuliner Kecamatan Kawangkoan Barat, 2014

Table 9.1 Culinary List Kawangkoan Barat, 2014

Tabel 10.1 Wajib Pajak dan Penetapan Menurut Desa, 2014

Table 10.1 Taxpayers and Assessment, 2014

DAFTAR GAMBAR
(List of Picture)

Gambar 2.1 Persentase Luas Wilayah Kecamatan Kawangkoan Utara,
2014

Gambar 2.1 Percentace of Total Area Kawangkoan Utara District, 2014

Gambar 3.1 Jumlah Penduduk Kecamatan Kawangkoan Utara, 2014

Picture 3.1 Population of Kawangkoan Utara District, 2014

Gambar 3.2 Jumlah Penduduk Menurut Jenis Kelamin, 2014

Picture 3.2 Population by Villages and Sex, 2014

VISI DAN MISI

BADAN PUSAT STATISTIK

Vision and Mission

VISI


Vision

"Pelopor Data Statistik Terpercaya Untuk Semua"

MISI

Mission

1. Memperkuat landasan konstitusional dan operasional lembaga statistik untuk penyelenggaraan statistik yang efektif dan efisien.
2. Menciptakan insan statistik yang kompeten dan profesional di dukung pemanfaatan teknologi informasi mutakhir untuk kemajuan perstatistikan Indonesia.
3. Meningkatkan penerapan standar klasifikasi, konsep dan definisi, pengukuran, dan kode etik statistik yang bersifat universal dalam setiap penyelenggaraan statistik.
4. Meningkatkan kualitas pelayanan informasi statistik bagi semua pihak.
5. Meningkatkan koordinasi, integrasi dan sinkronisasi kegiatan statistik yang diselenggarakan pemerintah dan swasta, dalam kerangka Sistem Statistik Nasional (SSN) yang efektif dan efisien.



**KEADAAN GEOGRAFI
DAN IKLIM**
(Geographical and Climatic Situations)

A. Keadaan Geografi

Kawangkoan Utara adalah salah satu Kecamatan di Kabupaten Minahasa Provinsi Sulawesi Utara. Ibukota Kecamatan Kawangkoan Utara adalah Kiawa Dua Timur, berjarak sekitar 26 km dari Tondano, ibukota Kabupaten Minahasa.

Adapun batas-batasnya adalah sebagai berikut :

- a. Sebelah Utara dengan Kecamatan Sonder
- b. Sebelah Timur dengan Kecamatan Remboken
- c. Sebelah Selatan dengan Kecamatan Kawangkoan
- d. Sebelah Barat dengan Kecamatan Kawangkoan Barat dan Kecamatan Tareran Kabupaten Minahasa Selatan

Luas Kecamatan Kawangkoan Utara adalah 13,0996 km² atau 1,34% dari luas Kabupaten Minahasa.

Letak Geografi Kecamatan Kawangkoan Utara terletak antara:

- a. 1°21'67" N (Lintang utara)
- b. 124°7'904" E (Bujur Timur)

A. State Geography

Kawangkoan Utara is one of the district in Minahasa Regency of North Sulawesi Province. The Capital District of Kawangkoan Barat is Kiawa Dua Timur approximately 26 km from Tondano the capital of Minahasa regency,

Its geographical locations is as follows :

- a. To the North side with Sonder District*
- b. To the East of the Remboken District*
- c. To the South of the Kawangkoan District*
- d. To the West of the Kawangkoan Barat District and Tareran District of Minahasa Minahasa Selatan*

Broad of Kawangkoan Utara District is 13,0996 km² or 1,34% of the Minahasa regency.

Geography Location of Kawangkoan Utara District between:

- a. 1°2167 N (North Latitude)*
- b. 124°7904 E (East Longitude)*

Tabel 1.1 Letak Geografis Desa, 2014
 Table 1.1 Geographical Villages, 2014

Kode Code	Desa Villages	Letak Geografis Geographical		
		Lembah / Daerah Aliran Sungai Valley / Watershed	Lereng / Punggung Bukit Slopes/Ridge	Dataran Plain
(1)	(2)	(3)	(4)	(5)
001	Talikuran Barat			✓
002	Talikuran			✓
003	Talikuran Utara			✓
004	Kiawa Satu			✓
005	Kiawa Satu Barat			✓
006	Kiawa Satu Utara			✓
007	Kiawa Dua			✓
008	Kiawa Dua Barat			✓
009	Kiawa Dua Timur			✓
010	Uner			✓

Tabel 1.2 Letak Astronomi dan Ketinggian di atas Permukaan Laut Menurut Desa, 2014

Table 1.2 Astronomy Location and Altitude by Villages, 2014

Desa <i>Villages</i>	Lintang Utara <i>Latitude</i>	Bujur Timur <i>Longitude</i>	Ketinggian di atas permukaan laut (m) <i>Elevation</i>
(1)	(2)	(3)	(4)
Talikuran Barat	1.2046 N	124.7866 E	+734
Talikuran	1.2062 N	124.7869 E	+732
Talikuran Utara	1.2072 N	124.7858 E	+725
Kiawa Satu	1.2213 N	124.7805 E	+660
Kiawa Satu Barat	1.2216 N	124.7784 E	+664
Kiawa Satu Utara	1.2241 N	124.7817 E	+668
Kiawa Dua	1.2169 N	124.7903 E	+680
Kiawa Dua Barat	1.2192 N	124.7866 E	+670
Kiawa Dua Timur	1.2178 N	124.7904 E	+675
Uner	1.2034 N	124.7888 E	+742

B. Musim

Kecamatan Kawangkoan Utara sebagaimana dengan kecamatan lain yang ada di Kabupaten Minahasa memiliki Dua musim yaitu musim kering dan musim hujan. Rata-rata jumlah hari hujan pada musim hujan (November - April) yaitu 23 hari hujan dengan rata-rata curah hujan 244,53 mm dalam sebulan dan pada musim kering kurang dari 13 hari hujan dengan rata-rata curah hujan 177,53 mm dalam sebulan.

Temperatur udara absolute maksimum per bulan 93,93% dan rata-rata kelembapan minimum per bulan 80,50%.

Kecamatan Kawangkoan Utara terletak pada ketinggian 754 meter dari permukaan laut dengan keadaan topografi datar sampai dengan miring. Jenis tanah yang mendominasi adalah Reyosol dan andosol dengan pH 4,5 - 7,5.

B. Season

Kawangkoan Utara district as with other districts in the Minahasa Regency has two seasons dry season and rainy season. The average number of rainy days during the rainy season (November-April) is 23 days of rain with an average 244.53 mm rainfall in a month and in the dry season rainfall is less than 13 days with an average rainfall of 177.53 mm a month

Absolute maximum air temperature per month 93.93% and the average minimum humidity 80.50% per month.

Kawangkoan Utara district located at an altitude of 754 of the sea surface with a flat topography up to the italics. Soil type that dominates is Reyosol and andosol with pH 4.5 to 7.5.

Pemerintahan

(Government)

2

A. Pemerintahan

Pada tahun 2008 Bupati Minahasa mengeluarkan Surat Keputusan (SK) nomor 231 tanggal 8 Agustus 2008 tentang “Pengesahan Pembentukan/Pemekaran 27 Desa Persiapan di Kabupaten Minahasa” dan Surat Keputusan (SK) nomor 233 tanggal 8 Agustus 2008 tentang “Pengesahan Pembentukan/Pemekaran 6 Kelurahan Persiapan di Kabupaten Minahasa” termasuk desa-desa dan Kelurahan yang ada di Kecamatan Kawangkoan Utara.

Setelah pemekaran desa tahun 2008 terbentuk, maka pada tahun 2010 Bupati Minahasa mengeluarkan Surat Keputusan (SK) Nomor 197 tanggal 16 Juli 2010 tentang “Pengesahan Pembentukan Kecamatan Kawangkoan Utara” yang telah memenuhi syarat administratif, teknis dan fisik kewilayahan untuk mewujudkan efektifitas dan efisiensi penyelenggaraan tugas – tugas pemerintahan, pembangunan dan pelayanan kemasyarakatan.

Tabel 2.1 Desa Induk dan Pemekaran Pemekaran Menurut SK Bupati Minahasa Nomor 231 Tahun 2008

Table 2.1 Parent Villages and Villages expansion According to The Minahasa Regency Decree Number 231 of 2008

Nama Desa Induk	Nama Desa Pemekaran	Status
(1)	(2)	(3)
Kiawa Satu	Kiawa Satu Barat	Definitif
	Kiawa Satu Utara	Definitif
Kiawa Dua	Kiawa Dua Timur	Definitif
	Kiawa Dua Barat	Definitif

Tabel 2.2 Kelurahan Induk dan Pemekaran Pemekaran Menurut SK Bupati Minahasa Nomor 233 Tahun 2008

Table 2.2 Parent Villages and Villages expansion According to The Minahasa Regency Decree Number 233 of 2008

Nama Kelurahan Induk	Nama Kelurahan Pemekaran	Status
(1)	(2)	(3)
Talikuran	Talikuran Utara	Definitif
	Talikuran Barat	Definitif
Uner	Uner Satu (Kec. Kawangkoan)	Definitif

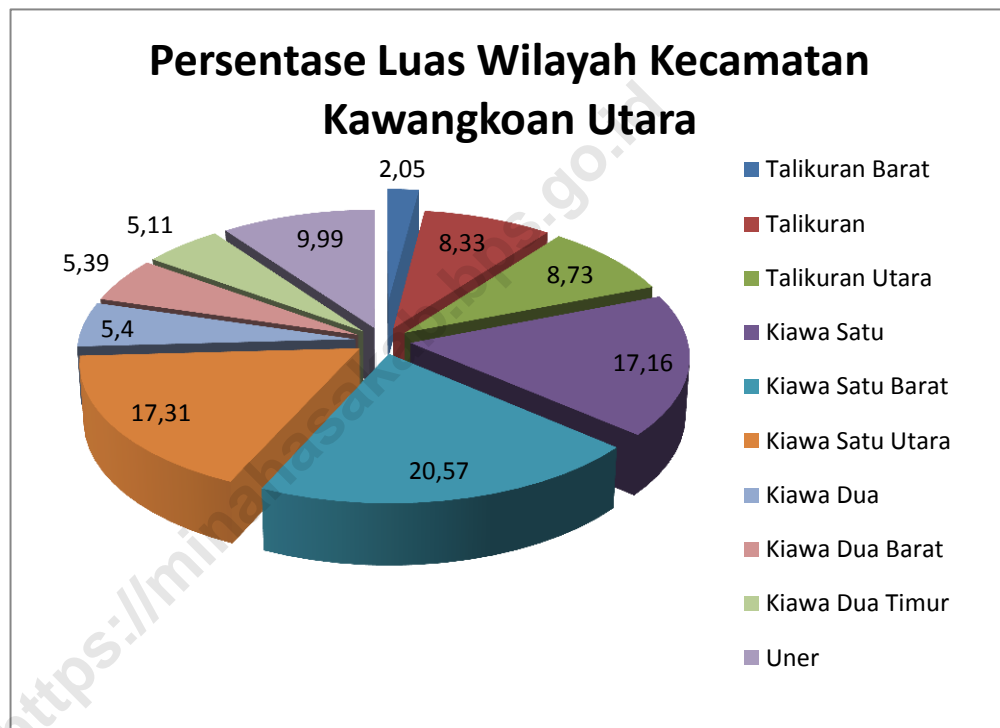
Saat ini kecamatan Kawangkoan Utara memiliki 6 desa yang dipimpin oleh Hukum Tua dengan 22 Jaga yang dipimpin oleh kepala Jaga serta terdapat 4 Kelurahan yang di pimpin oleh Lurah dengan 18 Lingkungan yang dipimpin oleh Kepala Lingkungan. Desa terluas adalah desa Kiawa Satu Barat (2,84 Km²) dan desa Kiawa Dua Timur sebagai desa yang terkecil (0,705 Km²). Sedangkan kelurahan terluas adalah kelurahan Uner (1,38 Km²) dan kelurahan Talikuran Barat (0,283 Km²) sebagai kelurahan terkecil.

Tabel 2.3 Luas Wilayah Menurut Desa (Km²), 2014
Table 2.3 Area of Village (Km²), 2014

Kode <i>Code</i>	Desa <i>Villages</i>	Luas (Km ²) <i>Wide</i>	Presentase (%) <i>Percentage</i>
(1)	(2)	(3)	(4)
001	Talikuran Barat	0,283	2.05
002	Talikuran	1,151	8.33
003	Talikuran Utara	1,2056	8.73
004	Kiawa Satu	2,37	17.16
005	Kiawa Satu Barat	2,84	20.57
006	Kiawa Satu Utara	2,39	17.31
007	Kiawa Dua	0,745	5.4
008	Kiawa Dua Barat	0,74	5.39
009	Kiawa Dua Timur	0,705	5.11
010	Uner	1,38	9.99
	Total <i>Total</i>	13,8096	100

Gambar 2.1 Persentase Luas Wilayah Kecamatan Kawangkoan Utara, 2014

Gambar 2.1 Percentage of Total Area Kawangkoan Utara District, 2014



Tabel 2.4 Jumlah Lingkungan/Jaga Menurut Desa, 2014
Table 2.4 Number of Sub Villages by Villages, 2014

Kode Code	Desa Village	Jumlah Lingkungan *) / Jaga	Jumlah Blok Sensus Census Block
(1)	(2)	(3)	(4)
001	Talikuran Barat	4 *	6
002	Talikuran	5 *	4
003	Talikuran Utara	6 *	4
004	Kiawa Satu	3	3
005	Kiawa Satu Barat	3	3
006	Kiawa Satu Utara	3	2
007	Kiawa Dua	4	3
008	Kiawa Dua Barat	4	2
009	Kiawa Dua Timur	5	3
010	Uner	3 *	3
	Total Total	40	33

Tabel 2.5 Pejabat Setingkat Camat di Kecamatan Kawangkoan, Tahun 1953 – Sekarang

Table 2.5 Names of District Head Official in Kawangkoan District, 1953 - Present

Nama Camat	Periode Jabatan
(1)	(2)
A. Kumolontang	1953 – 1957
W.B. Waworuntu	1957 - 1958
E. Onibala	1958 - 1960
F.G.M. Ratag	1960 - 1961
M. Tuwo	1961 - 1961
J.J. Sumampow	1961 - 1965
H.F. Mandang	1965 - 1973
J.A. Sarundajang	1973 - 1981
R.J. Assa	1981 - 1983
Drs. J.R. Mewoh	1983 - 1989
Drs. J. Kumendong	1989 - 1993
Drs. J.N. Tampi	1993 - 1996
Drs. M.F. Mokorimban	1996 - 1998
Drs. A.J. Korompis	1998 - 1998
Drs. M. Mantiri	1998 - 1999
Drs. J.F. Sendow	1999 - 2000
A.J. Tulus, SH	2000 - 2003

Tabel 2.5 Lanjutan
Table 2.5 Continued

Nama Camat	Periode Jabatan
(1)	(2)
M.N. Lontaan, S.Sos	2003 - 2005
Drs. M.L. Rumaté, M.Si	2005 - 2006
Drs. Eddi F. Ruata	2006 – 2009
R.S. Lumowa, S.Sos, M.Si	2009 - 2010

Tabel 2.6 Pejabat Setingkat Camat di Kecamatan Kawangkoan Utara,
Tahun 2010 – Sekarang
*Table 2.6 Names of District Head Official in Kawangkoan Utara
District, 2010 - Present*

Nama Camat <i>Name of District Head</i>	Periode Jabatan <i>Term Of Office</i>
(1)	(2)
Ventje S. Suak, SE	2010 - 2012
Fabian D.K. Mendur, S.Pt	2012 - 2013
Serfilia O. Koroh, SSTP	2013 -

Tabel 2.7 Komposisi Personil Kantor Camat Di Kecamatan Kawangkoan Utara 2014

Table 2.7 Composition of the Head Office of Personnel In the District of Kawangkoan Utara 2014

No <i>No</i>	NAMA <i>Name</i>	Golongan <i>Rank Level</i>	Jabatan <i>Position</i>
(1)	(2)	(3)	(4)
1.	Serfilia O. Koroh, SSTP	IV/A	Camat
2.	Jeafry G.C. Sumampow, SPi	IV/A	SekCam
3.	Julia D. Sarajar, BA	III/D	Kasie PMD
4.	Onike Tumbelaka, SE	III/C	Kasi Tata Pemerintahan
5.	Debby Toporundeng	III/C	Kasie Kesos
6.	James Anis	III/B	KasuBag Kepegawaian
7.	Noula Pinontoan, SE	III/B	KasuBag Program, Keuangan dan Pelaporan
8.	Meita Taroreh, SE	III/B	KasuBag Umum dan Perlengkapan
9.	Djonlie Pinatik, SE	III/A	Pelaksana
10.	Denny S. Mekel	II/B	Pelaksana

Tabel 2.8 Nama Kepala dan Sekretaris Desa/ Kelurahan Di Kecamatan Kawangkoan Utara

Table 2.8 Name of Head and Secretary of the Village / Village in the District Kawangkoan Utara

No <i>No</i>	NAMA <i>Name</i>	Golongan <i>Rank Level</i>	Jabatan <i>Position</i>
(1)	(2)	(3)	(4)
1.	Denny V.J. Mapasa,SE	III C	Lurah Uner
2.	Djon J. Suoth, SE	III D	Lurah Talikuran
3.	Altje S. Najoan, SE	III D	Lurah Talikuran Utara
4.	Diana Rondonuwu, SS	III D	Lurah Talikuran Barat
5.	Roosje Onibala	III B	SekLur Uner
6.	Meitha Tumiwa	III B	SekLur Talikuran Barat
7.	Yubilita O. Sumakul	II B	Sekdes Kiawa II Barat
8.	Yanny T. J. Rembang	II B	Sekdes Kiawa II Timur
9.	Oldie J. Suak	II B	Sekdes Kiawa II
10.	Winfrits Singon	II B	Sekdes Kiawa I Utara
11.	Jenny J. Suak	II B	Sekdes Kiawa I Barat
12.	Azer M. J. Walukow	II B	Sekdes Kiawa I
13.	Fera Wulur		Sekdes Kiawa I

Penduduk & Ketenaga kerjaan

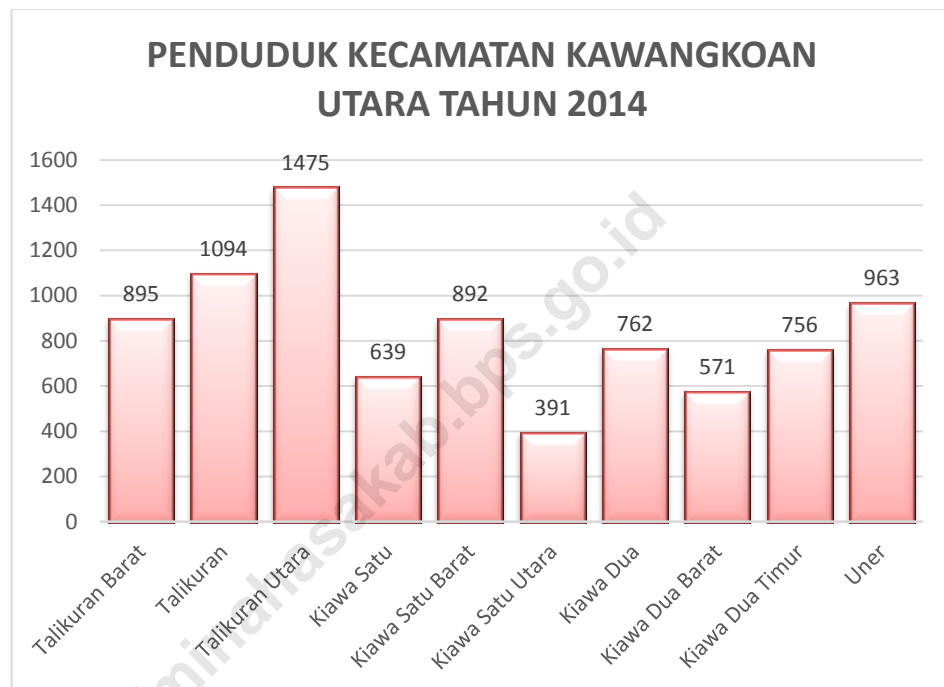
(POPULATION AND EMPLOYMENT)

3

Tabel 3.1 Penduduk, Luas Wilayah dan Kepadatan Menurut Desa, 2014
Table 3.1 Population, Areal, and Density by Villages, 2014

Kode Code	Desa Villages	Penduduk Population	Luas (Km ²) Wide	Kepadatan Density
(1)	(2)	(3)	(4)	(5)
001	Talikuran Barat	895	0,283	3.163,75
002	Talikuran	1.094	1,151	950,54
003	Talikuran Utara	1.475	1,2056	1.223,58
004	Kiawa Satu	639	2,37	269,71
005	Kiawa Satu Barat	892	2,84	314,17
006	Kiawa Satu Utara	391	2,39	163,73
007	Kiawa Dua	762	0,745	1.023,03
008	Kiawa Dua Barat	571	0,74	771,06
009	Kiawa Dua Timur	756	0,705	1.072,31
010	Uner	963	1,38	697,78
Jumlah Total		8.439	13,8096	611,10

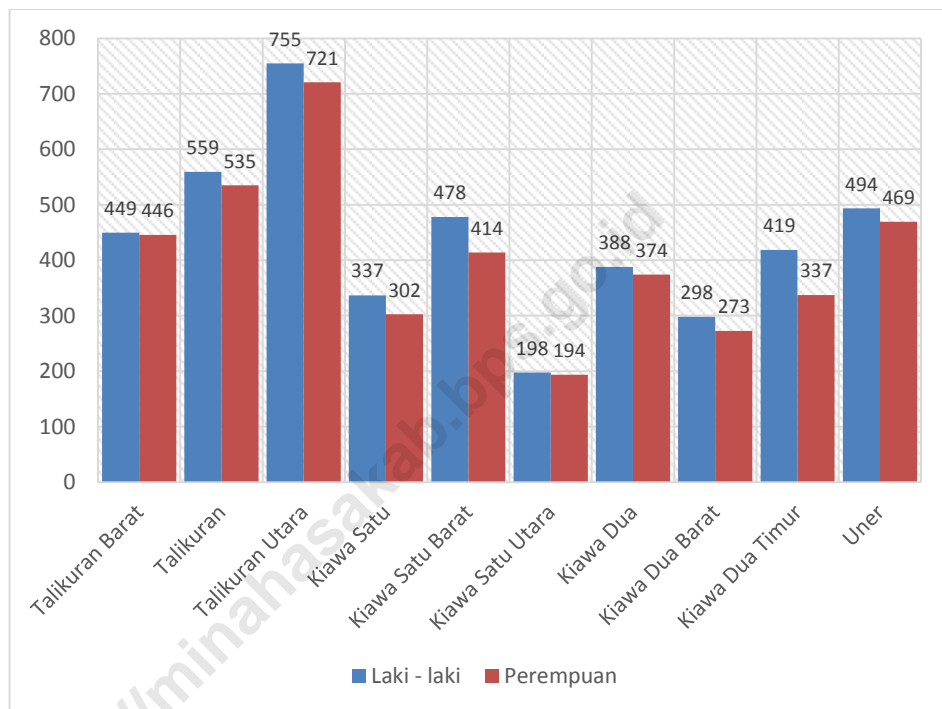
Gambar 3.1 Jumlah Penduduk Kecamatan Kawangkoan Utara, 2014
Picture 3.1 Population of Kawangkoan Utara District, 2014



Tabel 3.2 Penduduk Menurut Desa dan Jenis Kelamin, 2014
Table 3.2 Population by Villages and Sex, 2014

Kode Code	Desa Villages	L Male	P Female	Jumlah Total
(1)	(2)	(3)	(4)	(5)
001	Talikuran Barat	449	446	895
002	Talikuran	559	535	1.094
003	Talikuran Utara	755	721	1.475
004	Kiawa Satu	337	302	639
005	Kiawa Satu Barat	478	414	892
006	Kiawa Satu Utara	198	194	391
007	Kiawa Dua	388	374	762
008	Kiawa Dua Barat	298	273	571
009	Kiawa Dua Timur	419	337	756
010	Uner	494	469	963
	Jumlah Total	4.374	4.065	8.439

Gambar 3.2 Jumlah Penduduk Menurut Jenis Kelamin, 2014
Picture 3.2 Population by Villages and Sex, 2014



Tabel 3.3 Penduduk Menurut Desa, Jenis Kelamin dan Sex Ratio, 2014
Table 3.3 Population by Villages, Sex, and Sex Ratio, 2014

Kode Code	Desa Villages	L Male	P Female	Sex Ratio Sex Ratio
(1)	(2)	(3)	(4)	(5)
001	Talikuran Barat	449	446	100,81
002	Talikuran	559	535	104,49
003	Talikuran Utara	755	721	104,73
004	Kiawa Satu	337	302	111,41
005	Kiawa Satu Barat	478	414	115,47
006	Kiawa Satu Utara	198	194	102,01
007	Kiawa Dua	388	374	103,73
008	Kiawa Dua Barat	298	273	109,28
009	Kiawa Dua Timur	419	337	124,18
010	Uner	494	469	105,13
Jumlah Total		4.374	4.065	107,60

Tabel 3.4 Penduduk, Rumah Tangga, dan Rata-Rata Jiwa Menurut Desa, 2014

Table 3.4 Number of Population, Household, and Average People in Household by Villages, 2014

Kode <i>Code</i>	Desa <i>Villages</i>	Penduduk <i>Population</i>	Rumah Tangga <i>Household</i>	Rata-Rata Jiwa <i>Average People</i>
(1)	(2)	(3)	(4)	(5)
001	Talikuran Barat	895	175	5,12
002	Talikuran	1.094	222	4,93
003	Talikuran Utara	1.475	250	5,90
004	Kiawa Satu	639	233	2,74
005	Kiawa Satu Barat	892	192	4,65
006	Kiawa Satu Utara	391	106	3,69
007	Kiawa Dua	762	133	5,73
008	Kiawa Dua Barat	571	193	2,96
009	Kiawa Dua Timur	756	219	3,45
010	Uner	963	336	2,87
	Jumlah <i>Total</i>	8.439	2.059	4,1

Tabel 3.5 Kelahiran, Kematian, dan Perpindahan Penduduk Menurut Desa, 2014

Table 3.5 Birth, Death and Displacement of Population by Villages, 2014

Kode Code	Desa Villages	Kelahiran Birth		Kematian Death		Perpindahan Displacement	
		L	P	L	P	Datang	Pergi
(1)	(2)	(3)	(4)	(5)	(6)	(7)	(8)
001	Talikuran Barat	1	1	2	0	2	4
002	Talikuran	2	2	2	2	3	3
003	Talikuran Utara	2	2	1	1	2	3
004	Kiawa Satu	1	2	3	1	2	2
005	Kiawa Satu Barat	3	3	1	1	4	3
006	Kiawa Satu Utara	3	2	2	2	1	3
007	Kiawa Dua	2	1	1	2	2	1
008	Kiawa Dua Barat	2	2	2	1	3	2
009	Kiawa Dua Timur	3	3	2	2	2	2
010	Uner	1	2	2	2	2	4
Jumlah Total		20	20	18	14	23	27

Tabel 3.6 Jumlah Penduduk yang Bekerja Sebagai TKI di Luar Negeri Menurut Desa, 2014

Table 3.6 Total Working Population as Overseas Migrant Workers by Villages, 2014

Kode Code	Desa Villages	L (Male)	P (Female)	Jumlah Total
(1)	(2)	(3)	(4)	(5)
001	Talikuran Barat	3	2	5
002	Talikuran	3	8	11
003	Talikuran Utara	2	5	7
004	Kiawa Satu	8	15	23
005	Kiawa Satu Barat	8	22	30
006	Kiawa Satu Utara	9	19	28
007	Kiawa Dua	9	22	31
008	Kiawa Dua Barat	3	5	8
009	Kiawa Dua Timur	8	14	22
010	Uner	4	13	17
	Jumlah Total	57	175	182

Sosial

(Social)



Tabel 4.1 Sekolah Menurut Desa dan Jenjangnya, 2014
 Table 4.1 School by Village and Level, 2014

Kode Code	Desa Villages	TK Kindergarten School	SD Elementary School	SLTP Junior High School	SLTA Senior High School
(1)	(2)	(3)	(4)	(5)	(6)
001	Talikuran Barat	-	-	-	-
002	Talikuran	-	1	1	-
003	Talikuran Utara	1	1	-	1
004	Kiawa Satu	1	1	-	-
005	Kiawa Satu Barat	-	1	-	-
006	Kiawa Satu Utara	1	-	1	-
007	Kiawa Dua	-	1	-	-
008	Kiawa Dua Barat	-	-	-	-
009	Kiawa Dua Timur	1	1	-	-
010	Uner	1	1	-	-
Jumlah Total		5	7	2	1

Tabel 4.2 Taman Kanak-Kanak (TK) Menurut Desa dan Status, 2014
Table 4.2 Kindergarten by Villages and Status, 2014

Kode Code	Desa Villages	Negeri Government	Swasta Private	Jumlah Total
(1)	(2)	(3)	(4)	(5)
001	Talikuran Barat	-	-	-
002	Talikuran	-	-	-
003	Talikuran Utara	-	1	1
004	Kiawa Satu	-	1	1
005	Kiawa Satu Barat	-	-	-
006	Kiawa Satu Utara	-	1	1
007	Kiawa Dua	-	-	-
008	Kiawa Dua Barat	-	-	-
009	Kiawa Dua Timur	-	1	1
010	Uner	-	1	1
Jumlah Total		-	5	5

Tabel 4.3 Sekolah Dasar (SD) Menurut Desa dan Status, 2014
Table 4.3 Primary Schools by Villages and Status, 2014

Kode Code	Desa Villages	Negeri Government	Swasta Private	Jumlah Total
(1)	(2)	(3)	(4)	(5)
001	Talikuran Barat	-	-	-
002	Talikuran	1	-	1
003	Talikuran Utara	1	-	1
004	Kiawa Satu	-	1	1
005	Kiawa Satu Barat	1	-	1
006	Kiawa Satu Utara	-	-	-
007	Kiawa Dua	-	1	1
008	Kiawa Dua Barat	-	-	-
009	Kiawa Dua Timur	-	1	1
010	Uner	1	-	1
	Jumlah Total	4	2	7

Tabel 4.4 Sekolah Lanjutan Tingkat Pertama (SMP) Menurut Desa dan Status, 2014

Table 4.4 Junior High Schools by Villages and Status, 2014

Kode Code	Desa Villages	Negeri Government	Swasta Private	Jumlah Total
(1)	(2)	(3)	(4)	(5)
001	Talikuran Barat	-	-	-
002	Talikuran	1	-	1
003	Talikuran Utara	-	-	-
004	Kiawa Satu	-	-	-
005	Kiawa Satu Barat	-	-	-
006	Kiawa Satu Utara	1	-	1
007	Kiawa Dua	-	-	-
008	Kiawa Dua Barat	-	-	-
009	Kiawa Dua Timur	-	-	-
010	Uner	-	-	-
	Jumlah Total	2	-	2

Tabel 4.5 Sekolah Menengah Atas (SMA)
Menurut Desa dan Status, 2014

Table 4.5 Senior High Schools by Villages and Status, 2014

Kode <i>Code</i>	Desa <i>Villages</i>	Negeri <i>Government</i>	Swasta <i>Private</i>	Jumlah <i>Total</i>
(1)	(2)	(3)	(4)	(5)
001	Talikuran Barat	-	-	-
002	Talikuran	-	-	-
003	Talikuran Utara	1	-	1
004	Kiawa Satu	-	-	-
005	Kiawa Satu Barat	-	-	-
006	Kiawa Satu Utara	-	-	-
007	Kiawa Dua	-	-	-
008	Kiawa Dua Barat	-	-	-
009	Kiawa Dua Timur	-	-	-
010	Uner	-	-	-
	Jumlah <i>Total</i>	1	-	1

Tabel 4.6 Murid dan Guru TK Menurut Sekolah, 2014

Table 4.6 Pupils and Teachers in Kindergarten by Schools, 2014

No	Taman Kanak – Kanak <i>Kindergarten School</i>	Guru <i>Teachers</i>	Murid <i>Pupils</i>
(1)	(2)	(3)	(4)
1	TK GMIM Uner	2	29
2	TK GMIM Kiawa	2	21
3	TK GMIM 2 Kiawa	1	25
4	TK Pelayanan Kasih Kiawa	2	34
5	TK Patricia Talikuran	1	30
	Jumlah <i>Total</i>	8	139

Tabel 4.7 Murid dan Guru SD Menurut Sekolah, 2014

Table 4.7 Pupils and Teachers in Government Elementary by Schools, 2014

No	Sekolah Dasar (SD) <i>Government Elementary School</i>	Guru <i>Teachers</i>	Murid <i>Pupils</i>
(1)	(2)	(3)	(4)
1	SDN II Kawangkoan	8	104
2	SD Inpres Kiawa	7	80
3	SD Inpres Uner	9	42
4	SD Inpres Talikuran	9	204
5	SD GMIM I Kiawa	8	148
6	SD GMIM II Kiawa	8	120
7	SD Katolik Kiawa	6	51
Jumlah <i>Total</i>		55	749

Tabel 4.8 Murid dan Guru SMP Menurut Sekolah, 2014

Table 4.8 Pupils and Teachers in Junior High School by Schools, 2014

Sekolah Menengah Pertama (SMP) <i>Junior High School</i>	Guru <i>Teachers</i>	Murid <i>Pupils</i>
(1)	(2)	(3)
SMP Negeri 1 Kawangkoan	34	544
SMP Negeri 3 Kawangkoan	14	166
Jumlah <i>Total</i>	48	710

Tabel 4.9 Murid dan Guru SMA Menurut Desa, 2014

Table 4.9 Pupils and Teachers in Senior High School by Schools, 2014

<i>SMA / SMK Senior High School</i>	<i>Guru Teachers</i>	<i>Murid Pupils</i>
<i>(1)</i>	<i>(2)</i>	<i>(3)</i>
SMA Negeri 1 Kawangkoan	45	838
<i>Jumlah Total</i>	45	838

Tabel 4.10 Tenaga Kesehatan Menurut Desa, 2014
 Table 4.10 Medical Personnels by Villages, 2014

Kode Code	Desa Villages	Dokter Doctor	Perawat Nurses	Bidan	Dukun Bayi
(1)	(2)	(3)	(4)	(5)	(6)
001	Talikuran Barat	-	1	1	-
002	Talikuran	1	1	1	-
003	Talikuran Utara	-	1	1	-
004	Kiawa Satu	-	1	1	1
005	Kiawa Satu Barat	-	1	-	-
006	Kiawa Satu Utara	1	-	-	-
007	Kiawa Dua	1	1	1	-
008	Kiawa Dua Barat	-	1	1	1
009	Kiawa Dua Timur	-	-	-	-
010	Uner	1	2	3	-
Jumlah Total		4	9	9	2

Tabel 4.11 Sarana Kesehatan Menurut Desa dan Jenisnya, 2014
 Table 4.11 Medical Facilities by Villages and Kind, 2014

Kode Code	Desa Villages	PKM	Pustu	Polindes	Posyandu
(1)	(2)	(3)	(4)	(5)	(6)
001	Talikuran Barat	-	-	-	1
002	Talikuran	-	-	-	1
003	Talikuran Utara	-	-	-	1
004	Kiawa Satu	-	-	-	1
005	Kiawa Satu Barat	-	-	-	1
006	Kiawa Satu Utara	-	-	-	1
007	Kiawa Dua	-	1	1	1
008	Kiawa Dua Barat	-	-	-	1
009	Kiawa Dua Timur	-	-	-	1
010	Uner	1	-	-	2
Jumlah Total		1	1	1	11

Tabel 4.12 Banyaknya Akseptor KB Aktif menurut Desa dan Alat/Cara KB yang Dipakai, 2014

Table 4.12 Number of Current User by Villages and Family Planning Method, 2014

Kode Code	Desa Villages	IUD	Suntik Injection	Implan Implants	Pil Pill	Kondom Condom
(1)	(2)	(3)	(4)	(5)	(6)	(7)
001	Talikuran Barat	2	55	2	89	6
002	Talikuran	9	117	3	152	9
003	Talikuran Utara	3	58	1	48	7
004	Kiawa Satu	1	132	2	139	4
005	Kiawa Satu Barat	3	76	1	96	6
006	Kiawa Satu Utara	2	45	1	48	2
007	Kiawa Dua	3	78	5	72	2
008	Kiawa Dua Barat	1	73	6	71	3
009	Kiawa Dua Timur	3	88	4	99	4
010	Uner	2	84	1	70	8
	Jumlah Total	29	806	26	884	51

Tabel 4.13 Jumlah Pasangan Usia Subur (PUS), 2014
Table 4.13 Number Of Fertile Couples, 2014

Kode	Desa	PUS
(1)	(2)	(3)
001	Talikuran Barat	156
002	Talikuran	318
003	Talikuran Utara	149
004	Kiawa Satu	308
005	Kiawa Satu Barat	217
006	Kiawa Satu Utara	111
007	Kiawa Dua	172
008	Kiawa Dua Barat	168
009	Kiawa Dua Timur	185
010	Uner	181
Jumlah <i>Total</i>		1.965

Tabel 4.14 Wabah Penyakit dan Penderita Selama Tahun 2014
 Table 4.14 Epidemic Disease and Suffering During the Year 2014

Kode	Desa	Diare	DBD	Malaria	Hepat itis B	Campak	Polio
(1)	(2)	(3)	(4)	(5)	(6)	(7)	(8)
001	Talikuran Barat	2	-	-	-	-	-
002	Talikuran	4	-	-	-	-	-
003	Talikuran Utara	2	-	-	-	-	-
004	Kiawa Satu	3	-	-	-	-	-
005	Kiawa Satu Barat	3	-	-	-	-	-
006	Kiawa Satu Utara	1	-	-	-	-	-
007	Kiawa Dua	4	-	-	-	-	-
008	Kiawa Dua Barat	2	-	-	-	-	-
009	Kiawa Dua Timur	2	-	-	-	-	-
010	Uner	3	-	-	-	-	-
Jumlah Total		26	-	-	-	-	-

Tabel 4.14 Lanjutan
Table 4.14 Continued

Kode	Desa	TB Paru	Pneumonia	Kusta	Tetanus
(1)	(2)	(3)	(4)	(5)	(7)
001	Talikuran Barat	0	-	-	-
002	Talikuran	7	-	-	-
003	Talikuran Utara	2	-	-	-
004	Kiawa Satu	3	-	-	-
005	Kiawa Satu Barat	2	-	-	-
006	Kiawa Satu Utara	1	-	-	-
007	Kiawa Dua	2	-	-	-
008	Kiawa Dua Barat	2	-	-	-
009	Kiawa Dua Timur	0	-	-	-
010	Uner	3	-	-	-
Jumlah Total		27	-	-	-

Tabel 4.15 Tempat Ibadah Menurut Desa dan Golongan Agama, 2014
 Table 4.15 Worship Facilities by Villages and Religion Groups, 2014

Kode	Desa	Islam	Protestan	Katolik	Hindu	Budha	Konghucu
(1)	(2)	(3)	(4)	(5)	(6)	(7)	(8)
001	Talikuran Barat	-	2	-	-	-	-
002	Talikuran	-	1	-	-	-	-
003	Talikuran Utara	-	3	-	-	-	-
004	Kiawa Satu	-	2	-	-	-	-
005	Kiawa Satu Barat	-	2	-	-	-	-
006	Kiawa Satu Utara	-	2	-	-	-	-
007	Kiawa Dua	-	2	1	-	-	-
008	Kiawa Dua Barat	-	-	-	-	-	-
009	Kiawa Dua Timur	-	3	-	-	-	-
010	Uner	-	4	-	-	-	-
Jumlah <i>Total</i>		-	21	1	-	-	-

Pertanian

(Agriculture)

5



Tabel 5.1 Luas Tanah Menurut Desa dan Fungsinya, 2014
Table 5.1 Area by Villages and function, 2014

Kode Code	Desa Villages	Sawah (Ha)	Bukan Sawah (Ha)	Non Pertanian (Ha)	Jumlah (Ha)
(1)	(2)	(3)	(4)	(5)	(6)
001	Talikuran Barat	-	16,3	12	28,3
002	Talikuran	-	102,1	13	115,1
003	Talikuran Utara	23	86,56	11	120,56
004	Kiawa Satu	7	223	7	237
005	Kiawa Satu Barat	6	272	6	284
006	Kiawa Satu Utara	15	218	6	239
007	Kiawa Dua	-	67,5	7	74,5
008	Kiawa Dua Barat	3	64	7	74
009	Kiawa Dua Timur	-	63,5	7	70,5
010	Uner	9	120	9	138
Jumlah		63	1.232,96	85	1380,96

Tabel 5.2 Luas Lahan Sawah (Ha) Menurut Desa dan Jenisnya, 2014
 Table 5.2 Area of Paddy Fields (Ha) by Villages and kind, 2014

Kode <i>Code</i>	Desa <i>Villages</i>	Teknis <i>Technical</i>	Non Teknis <i>Non- Technical</i>	Tidak Berpeng airan	Jumlah <i>Total</i>
(1)	(2)	(3)	(4)	(5)	(6)
001	Talikuran Barat	-	-	-	-
002	Talikuran	-	-	-	-
003	Talikuran Utara	23	-	-	23
004	Kiawa Satu	7	-	-	7
005	Kiawa Satu Barat	6	-	-	6
006	Kiawa Satu Utara	15	-	-	15
007	Kiawa Dua	-	-	-	-
008	Kiawa Dua Barat	3	-	-	3
009	Kiawa Dua Timur	-	-	-	-
010	Uner	9	-	-	9
Jumlah <i>Total</i>		63	0	0	63

Industri

(Industry)

6



Tabel 6.1 Perusahaan Industri dan Kerajinan Rumah Tangga Menurut Desa, 2014

Table 6.1 Industrial Company and Household Handicraft Manufacture, 2014

Kode <i>Code</i>	Desa <i>Villages</i>	Perusahaan Industri	Kerajinan Rumah Tangga	Jumlah
(1)	(2)	(3)	(4)	(5)
001	Talikuran Barat	-	9	9
002	Talikuran	-	11	11
003	Talikuran Utara	-	9	9
004	Kiawa Satu	-	12	12
005	Kiawa Satu Barat	-	7	7
006	Kiawa Satu Utara	-	12	12
007	Kiawa Dua	-	11	11
008	Kiawa Dua Barat	-	13	13
009	Kiawa Dua Timur	-	16	16
010	Uner	-	12	12
	Jumlah <i>Total</i>	-	112	112

Tabel 6.2 Keluarga Pengguna Listrik, 2014

Table 6.2 Family Power Users, 2014

Kode <i>Code</i>	Desa <i>Villages</i>	PLN	Listrik Non PLN	Lainnya	Jumlah
(1)	(2)	(3)	(4)	(5)	(6)
001	Talikuran Barat	175	-	-	175
002	Talikuran	222	-	-	222
003	Talikuran Utara	250	-	-	250
004	Kiawa Satu	233	-	-	233
005	Kiawa Satu Barat	192	-	-	192
006	Kiawa Satu Utara	106	-	-	106
007	Kiawa Dua	133	-	-	133
008	Kiawa Dua Barat	193	-	-	193
009	Kiawa Dua Timur	219	-	-	219
010	Uner	336	-	-	336
	Jumlah <i>Total</i>	2.059	0	0	2.059

Perdagangan

(Trade)

7



Tabel 7.1 Jumlah Prasarana Pemasaran dan Perkreditan Menurut Desa, 2014

Table 7.1 Number of Marketing and Credit Infrastructure by Villages, 2014

Kode <i>Code</i>	Desa <i>Villages</i>	Pasar Bangunan <i>Market Building</i>	Koperasi <i>Cooperatives</i>	Bank <i>Banks</i>
(1)	(2)	(3)	(4)	(5)
001	Talikuran Barat	-	-	-
002	Talikuran	-	1	-
003	Talikuran Utara	-	-	-
004	Kiawa Satu	-	-	-
005	Kiawa Satu Barat	1	-	-
006	Kiawa Satu Utara	-	-	-
007	Kiawa Dua	-	-	-
008	Kiawa Dua Barat	-	-	-
009	Kiawa Dua Timur	-	-	-
010	Uner	-	-	-
Jumlah <i>Total</i>		1	1	0

Tabel 7.2 Sarana Usaha Menurut Desa dan Macamnya, 2014
 Table 7.2 Work Tools by Villages and Type, 2014

Kode <i>Code</i>	Desa <i>Villages</i>	Pompa Bensin <i>Gas Station</i>	Toko <i>Stores</i>	Warung <i>Stall</i>	Kedai Makanan Minuman <i>Food Stalls</i>
(1)	(2)	(3)	(4)	(5)	(6)
001	Talikuran Barat	-	-	9	7
002	Talikuran	-	-	8	6
003	Talikuran Utara	1	1	14	5
004	Kiawa Satu	-	-	6	5
005	Kiawa Satu Barat	-	-	4	8
006	Kiawa Satu Utara	-	-	7	6
007	Kiawa Dua	-	-	9	6
008	Kiawa Dua Barat	-	-	4	8
009	Kiawa Dua Timur	-	-	7	6
010	Uner	-	-	13	11
Jumlah <i>Total</i>		1	1	81	68

Perhubungan dan Komunikasi

Transportation and Comunication

8



Tabel 8.1 Kendaraan Tidak Bermotor Menurut Desa dan Jenisnya, 2014
Table 8.1 No Motorized Vehicles by Villages and level, 2014

Kode Code	Desa Villages	Bendi	Gerobak Cart	Sepeda Bikes
(1)	(2)	(3)	(4)	(5)
001	Talikuran Barat	12	8	9
002	Talikuran	13	3	16
003	Talikuran Utara	14	3	18
004	Kiawa Satu	3	7	21
005	Kiawa Satu Barat	2	3	9
006	Kiawa Satu Utara	3	5	11
007	Kiawa Dua	5	6	14
008	Kiawa Dua Barat	4	5	9
009	Kiawa Dua Timur	5	9	5
010	Uner	4	7	17
Jumlah Total		65	56	129

Tabel 8.2 Jumlah Kejadian Kecelakaan Lalu Lintas, 2014

Table 8.2 Number of Traffic Accidents, 2014

Kode <i>Code</i>	Desa <i>Villages</i>	Jumlah Kejadian <i>Events</i>	Jumlah Korban <i>Victims</i>		
			Meninggal <i>Died</i>	Luka Berat <i>Serious wound</i>	Luka Ringan <i>Minor Injuries</i>
(1)	(2)	(3)	(4)	(5)	(6)
001	Talikuran Barat	3	-	-	3
002	Talikuran	2	-	-	2
003	Talikuran Utara	2	-	-	2
004	Kiawa Satu	1	-	-	1
005	Kiawa Satu Barat	2	-	-	2
006	Kiawa Satu Utara	1	-	-	1
007	Kiawa Dua	1	-	-	1
008	Kiawa Dua Barat	2	-	-	2
009	Kiawa Dua Timur	1	-	-	1
010	Uner	2	-	-	2
Jumlah <i>Total</i>		17	-	-	17

Tabel 8.3 Jarak, Waktu Tempuh, 2014
Table 8.3 Distance, Travel Time, 2014

Kode <i>Code</i>	Desa <i>Villages</i>	Jarak dari Ibukota Kecamatan (Km)	Waktu Tempuh (Menit)	
			Ibukota Kecamatan <i>Capital District</i>	Ibukota Kabupaten <i>Capital Regency</i>
(1)	(2)	(3)	(4)	(5)
001	Talikuran Barat	2,3	14	40
002	Talikuran	2	13	40
003	Talikuran Utara	1,8	5	40
004	Kiawa Satu	1	5	50
005	Kiawa Satu Barat	1,2	5	50
006	Kiawa Satu Utara	1,4	5	50
007	Kiawa Dua	0,4	3	45
008	Kiawa Dua Barat	0,6	3	45
009	Kiawa Dua Timur	0,3	3	45
010	Uner	2,4	15	40

Pariwisata

Tourism

9



1. Gua Jepang

Gua Jepang terletak di Kiawa. Masyarakat setempat menyebutnya Gua 100 Kamar. Gua ini memang merupakan sebuah liang yang dalam. Rongga di dalamnya cukup besar dengan pencahayaan yang minim. Sementara kondisi di sekitar gua masih cukup alami. Sulawesi Utara adalah wilayah pendaratan Sekutu untuk masuk ke Indonesia dari arah Pasifik. Karena itu, daerah ini menjadi front pertempuran yang sengit.



2. Air Terjun di Kiawa

Air terjun Kiawa dapat ditempuh dengan berjalan kaki kurang lebih 1 jam dari Desa Kiawa. Dan memiliki fasilitas kolam renang dengan air panasnya yang telah dirancang untuk memberikan kenyamanan bagi para pengunjungnya.

3. Kuliner

Tabel 9.1 Daftar Kuliner Kecamatan Kawangkoan Barat, 2014

Table 9.1 Culinary List Kawangkoan Barat, 2014

No	Jenis Kuliner	Jumlah
(1)	(2)	(3)
1	Kedai Kopi	3
2	Rumah Makan	7

Keuangan

(Financial)



Tabel 10.1 Wajib Pajak dan Penetapan Menurut Desa, 2014
 Table 10.1 Taxpayers and Assessment, 2014

Kode Code	Desa Villages	Wajib Pajak (Taxpayers)	Penetapan (Assessment)	Realisasi (Realization)	Persentase (Percentage)
(1)	(2)	(3)	(4)	(5)	(6)
001	Talikuran Barat	283	7.753.062	3.147.960	40,60
002	Talikuran	262	10.863.009	10.863.009	100
003	Talikuran Utara	351	8.602.421	5.327.702	61,93
004	Kiawa Satu	362	5.333.709	8.468.867	158,78
005	Kiawa Satu Barat	478	5.917.343	5.990.818	101,24
006	Kiawa Satu Utara	234	5.438.246	5.438.246	100
007	Kiawa Dua	427	15.514.924	15.514.924	100
008	Kiawa Dua Barat	305	5.336.492	5.259.792	98,56
009	Kiawa Dua Timur	273	4.726.380	4.726.380	100
010	Uner	386	10.476.683	5.458.238	52,10
Jumlah Total		3.361	386	386	87,79

DATA
Mencerdaskan Bangsa



BADAN PUSAT STATISTIK KABUPATEN MINAHASA
Jl. Dotulolong Lasut, Tondano 95612
Telp. 0431 321155



9 786021 092316 >