

KECAMATAN TEBAT KARAI DALAM ANGKA 2015



**BADAN PUSAT STATISTIK
KABUPATEN KEPAHIANG**

KECAMATAN TEBAT KARAI
DALAM ANGKA
2015

<http://kepahiangkab.bps.go.id>



BADAN PUSAT STATISTIK
KABUPATEN KEPAHIANG

KECAMATAN TEBAT KARAI DALAM ANGKA 2015

ISBN : 978-602-6877-06-2
Nomor Publikasi : 17080.1507
Katalog BPS : 1102001.1708040

Naskah :

Koordinator Statistik Kecamatan (KSK) Tebat Karai

Gambar :

Koordinator Statistik Kecamatan (KSK) Tebat Karai

Diterbitkan Oleh :

BPS Kabupaten Kepahiang

Ukuran Buku

15 cm x 21 cm

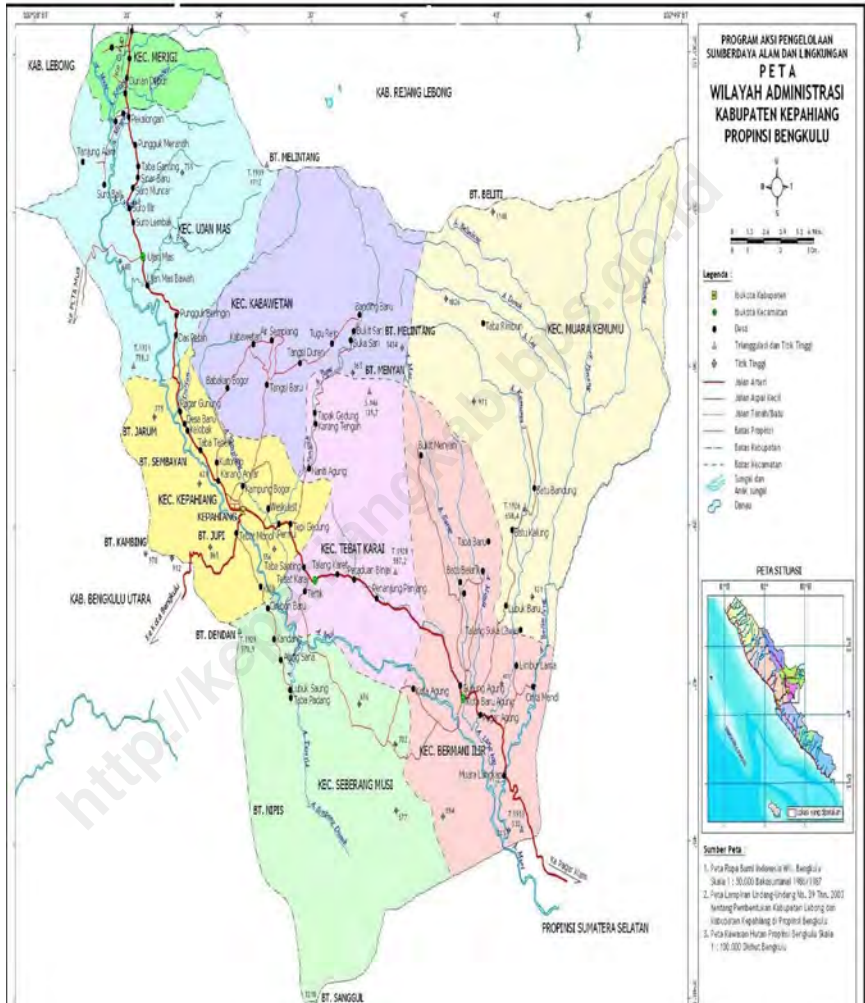
Jumlah Halaman :

96 + i - xii Halaman

Dilarang mengumumkan, mendistribusikan, mengomunikasikan, dan/atau menggandakan sebagian atau seluruh isi buku ini untuk tujuan komeersil tanpa ijin tertulis dari Badan Pusat Statistik

Prohibited to announce, distribute, communicate, and/or copy part or all of this book for commercial purpose without permission from BPS-Statistics Indonesia

PETA KECAMATAN TEBAT KARAI



KATA PENGANTAR

Publikasi Kecamatan Tebat Karai dalam Angka 2015 merupakan statistik rutin tahunan yang dipublikasikan oleh Badan Pusat Statistik (BPS) Kabupaten Kepahiang, dalam rangka menyediakan data untuk menunjang perencanaan daerah khususnya, maupun masyarakat luas pada umumnya.

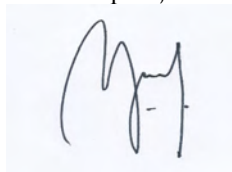
Data yang disajikan dalam publikasi ini bersumber dari data hasil Survey Khusus Monografi Kabupaten Kepahiang tahun 2014 yang dilakukan oleh Badan Pusat Statistik Kabupaten Kepahiang.

Publikasi ini dapat terwujud atas kerjasama dan bantuan dari berbagai pihak, diantaranya aparat kecamatan, aparat desa/kelurahan dan kepada semua pihak yang telah memberikan bantuan, disampaikan penghargaan dan ucapan terima kasih yang setinggi-tingginya.

Kami menyadari bahwa publikasi ini mungkin tak luput dari kekurangan dan kesalahan. Sehubungan dengan itu, saran dan kritik dari pembaca sangat kami harapkan untuk perbaikan publikasi ini di masa yang akan datang.

Kepahiang, Oktober 2015

Badan Pusat Statistik Kabupaten Kepahiang
Kepala,



Novrizal, SE

DAFTAR ISI

	Halaman
HALAMAN JUDUL	ii
PETA WILAYAH KECAMATAN	iii
KATA PENGANTAR	iv
DAFTAR ISI	v
DAFTAR TABEL	vi
DAFTAR GAMBAR	xii
BAB 1 GEOGRAFIS	2
BAB 2 PEMERINTAHAN	11
BAB 3 KEPENDUDUKAN	17
BAB 4 PENDIDIKAN	26
BAB 5 KESEHATAN	35
BAB 6 AGAMA	52
BAB 7 PERTANIAN	59
BAB 8 PEREKONOMIAN	75
BAB 9 KEAMANAN	87
BAB 10 KEUANGAN	93

DAFTAR TABEL

	Halaman
1.1 Jarak Desa ke Ibu Kota Kecamatan dan Ibu Kota Kabupaten di Kecamatan Tebat Karai Tahun 2014.....	5
1.2 Ketinggian dari Permukaan Laut menurut Desa/Kelurahan di Kecamatan Tebat Karai Tahun 2014.....	6
1.3 Topografi Wilayah Desa/Kelurahan di Kecamatan Tebat Karai Tahun 2014.....	7
1.4 Letak Desa/Kelurahan di Kecamatan Tebat Karai Tahun 2014...	8
2.1 Status Daerah dan Pemerintah Desa/Kelurahan di Kecamatan Tebat Karai Tahun 2014.....	13
2.2 Keberadaan Badan Perwakilan Desa (BPD)/Dewan Kelurahan (DEKEL) di Kecamatan TebatKarai Tahun 2014.....	14
2.3 Banyaknya Rukun Warga (RW), Rukun Tetangga (RT) dan Dusun menurut Desa/Kelurahan di Kecamatan Tebat Karai Tahun 2014.....	15
3.1 Jumlah penduduk berdasarkan jenis kelamin di Kecamatan Tebat Karai dari tahun 2010 - 2014	19
3.2 Jumlah Penduduk yang Mati, yang Lahir, yang Datang dan Yang Keluar di Kecamatan Tebat Karai Tahun 2014.....	20
3.3 Persentase Keluarga Pertanian menurut Desa/Kelurahan di Kecamatan Tebat Karai Tahun 2014.....	21
3.4 Sumber Penghasilan dan Komoditi Pertanian Utama Penduduk di Kecamatan Tebat Karai Tahun 2014.....	22
3.5 Banyaknya Penduduk yang Bekerja sebagai TKI di Luar Negeri Menurut Desa/Kelurahan dan Jenis Kelamin di Kecamatan Tebat Karai Tahun 2014.....	23

3.6	Suku/Etnis Sebagian Besar Warga Desa/Kelurahan di Kecamatan Tebat Karai Tahun 2014.....	24
4.1	Banyaknya Sekolah Negeri menurut Desa/Kelurahan di Kecamatan Tebat Karai Tahun 2014.....	28
4.2	Banyaknya Sekolah Swasta menurut Desa/Kelurahan di Kecamatan Tebat Karai Tahun 2014.....	30
4.3	Jumlah Siswa Negeri Menurut Tingkat Pendidikan dan Jenis Kelamin di Kecamatan Tebat Karai Tahun Ajaran 2014.....	32
4.4	Jumlah Siswa Swasta Menurut Tingkat Pendidikan dan Jenis Kelamin di Kecamatan Tebat Karai Tahun Ajaran 2014.....	33
5.1	Keberadaan Sarana Kesehatan menurut Desa/Kelurahan di Kecamatan Tebat Karai Tahun 2014	36
5.2	Banyaknya Sarana Kesehatan menurut Desa/Kelurahan di Kecamatan Tebat Karai Tahun 2014	38
5.3	Banyaknya Tenaga Kesehatan Menurut Desa/Kelurahan di Kecamatan Tebat Karai Tahun 2014.....	39
5.4	Jumlah warga Penderita Gizi Buruk Menurut Desa/Kelurahan di Kecamatan Tebat Karai selama tiga tahun terakhir.....	40
5.5	Jumlah Pasangan Usia Subur (PUS), Akseptor Baru dan Akseptor Aktif di Kecamatan Tebat Karai Tahun 2014.....	41
5.6	Jumlah tempat pelayanan KB di Kecamatan Tebat Karai Tahun 2014.....	42
5.7	Jumlah Balita Gizi Buruk yang Mendapat Perawatan menurut Desa/Kelurahan di Kecamatan Tebat Karai Tahun 2014.....	43
5.8	Kejadian Luar Biasa (KLB) atau wabah penyakit di Kecamatan Tebat Karai Tahun 2014.....	44

5.9	Jumlah Akseptor baru menurut alat kontrasepsi yang digunakan di Kecamatan Tebat Karai Tahun 2014.....	45
5.10	Jumlah Akseptor Aktif menurut Alat Kontrasepsi yang digunakan di Kecamatan Tebat Karai Tahun 2014.....	46
5.11	Bahan Bakar yang Digunakan Keluarga di Kecamatan Tebat Karai Tahun 2014.....	47
5.12	Keberadaan Tempat Pembuangan Sampah Sementara (TPS) di Kecamatan Tebat Karai Tahun 2014.....	48
5.13	Tempat Buang Air Besar Sebagian Besar Keluarga di Kecamatan Tebat Karai Tahun 2014.....	49
5.14	Sumber Air Minum/Masak Sebagian Besar Keluarga Desa/Kelurahan di Kecamatan Tebat Karai Tahun 2014.....	50
6.1	Banyaknya Rohaniawan menurut agama di Kecamatan Tebat Karai Tahun 2014	53
6.2	Banyaknya Tempat Ibadah menurut Desa/Kelurahan di Kecamatan Tebat Karai Tahun 2014	54
6.3	Jumlah Jamaah Haji Menurut Jenis Kelamin di Kecamatan Tebat Karai Tahun 2014.....	56
6.4	Jumlah Pernikahan, Perceraian dan Rujuk di Kecamatan Tebat Karai Tahun 2014.....	57
7.1	Luas Struktur Penggunaan Lahan menurut Desa/Kelurahan di Kecamatan Tebat Karai Tahun 2014.....	61
7.2	Luas Panen dan Produksi Padi Sawah di Kecamatan Tebat Karai Tahun 2010 - 2014.....	62
7.3	Luas Panen dan Produksi Padi Ladang di Kecamatan Tebat	

	Karai Tahun 2010-2014.....	63
7.4	Luas Panen dan Produksi Jagung di Kecamatan Tebat Karai Tahun 2010-2014.....	64
7.5	Luas Panen dan Produksi Ubi Kayu di Kecamatan Tebat Karai Tahun 2010-2014.....	65
7.6	Luas Panen dan Produksi Ubi Jalar di Kecamatan Tebat Karai Tahun 2010-2014.....	66
7.7	Luas Panen dan Produksi Kacang tanah di Kecamatan Tebat Karai Tahun 2010-2014.....	67
7.8	Luas Panen dan Produksi Kedelai di Kecamatan Tebat Karai Tahun 2010-2014.....	68
7.9	Keberadaan Kios yang Menjual Sarana Produksi Pertanian Menurut Desa/Kelurahan di Kecamatan Tebat Karai Tahun 2014.....	69
7.10	Banyaknya Kelompok Tani dan Gabungan Kelompok Tani di Kecamatan Tebat Karai Tahun 2014.....	70
7.11	Banyaknya Populasi ternak besar Sapi Potong, Sapi Perah dan Kerbau di Kecamatan Tebat karai Tahun 2014.....	71
7.12	Banyaknya Populasi ternak kecil: kambing, domba dan babi di Kecamatan Tebat Karai Tahun 2014	72
7.13	Banyaknya Populasi ternak unggas: ayam buras, ayam petelur dan ayam pedaging di Kecamatan Tebat Karai Tahun 2014.....	73
8.1	Banyaknya Koperasi menurut desa/kelurahan dan jenisnya di Kecamatan Tebat Karai Tahun 2014.....	77
8.2	Banyaknya industri kecil dan kerajinan rumah tangga Menurut Desa/Kelurahan di Kecamatan Tebat Karai Tahun 2014.....	78

8.3	Keberadaan pertokoan dan pasar permanen/semi permanen di Kecamatan Tebat Karai Tahun 2014.....	80
8.5	Banyaknya restoran dan kedai makanan menurut desa/kelurahan di Kecamatan Tebat Karai Tahun 2014.....	82
8.6	Banyaknya hotel dan penginapan menurut desa/kelurahan di Kecamatan Tebat Karai Tahun 2014.....	83
8.7	Keberadaan lokasi penggalian C di Kecamatan Tebat Karai tahun 2015.....	84
8.8	Keberadaan pangkalan/agen/penjual minyak tanah dan LPG (termasuk warung, took, supermarket, atau penjual gas keliling) Tahun 2014.....	85
9.1	Jenis kejahatan terbanyak menurut desa/kelurahan di Kecamatan Tebat Karai Tahun 2014.....	88
9.2	Keberadaan sarana keamanan lingkungan (Poskamling) di Kecamatan Tebat Karai Tahun 2014.....	89
9.3	Keberadaan Agen Tenaga Kerja Indonesia (TKI) di Kecamatan Tebat Karai Tahun 2014.....	90
9.4	Bencana Alam yang Mengancam dan Mengganggu Kehidupan dan Penghidupan Masyarakat Menurut Desa/Kelurahan di Kecamatan Tebat Karai selama Tiga Tahun Terakhir.....	91
10.1	Alokasi Dana DPDK/ADD menurut Desa/Kelurahan di Kecamatan Tebat Karai Tahun 2014.....	94
10.2	Target Penerimaan dan Realisasi Pajak Bumi dan Bangunan (PBB) di Kecamatan Tebat Karai Tahun 2012 – 2014.....	95
10.3	Besarnya Honor Kades, Sekdes Non PNS, Kaur, Ketua SLS, BPD dan Perangkat Agama di Kecamatan Tebat Karai Tahun 2014.....	96

DAFTAR GAMBAR

Halaman

0.1	Jumlah curah hujan di Kecamatan Tebat Karai Tahun 2014.....	3
0.2	Jarak desa/kelurahan ke pusat ibu kota kabupaten dan kecamatan tahun 2014	4
0.3	Jumlah dusun, RT dan RW di Kecamatan Tebat Karai Tahun 2014.....	12
0.4	Jumlah penduduk berdasarkan jenis kelamin di Kecamatan Tebat Karai dari Tahun 2010 – 2014.....	18
0.5	Jumlah sekolah negeri dan sekolah swasta menurut tingkat pendidikan di Kecamatan Tebat Karai tahun ajaran 2014/2015...	27
0.6	Banyaknya rohaniawan di Kecamatan Tebat Karai Tahun 2014...	52
0.7	Banyaknya populasi sapi potong, sapi perah dan kebau di Kecamatan Tebat Karai Tahun 2014.....	60
0.8	Banyaknya pasar tidak permanen, mini market, took kelontong, restoran dan kedai makanan di Kecamatan Tebat Karai Tahun 2014.....	76
0.9	Besarnya honor perbulan masing-masing perangkat desa dan perangkat agama di Kecamatan Tebat Karai Tahun 2014.....	93

Bab 1

Geografis

<http://kepalaab.bps.go.id>

BAB I

GEOGRAFIS

1.1 Luas dan Batas Wilayah

Berdasarkan UU RI Nomor 39 Tahun 2003 tentang Pembentukan Kabupaten Kepahiang, Kecamatan Tebat Karai berbatasan dengan:

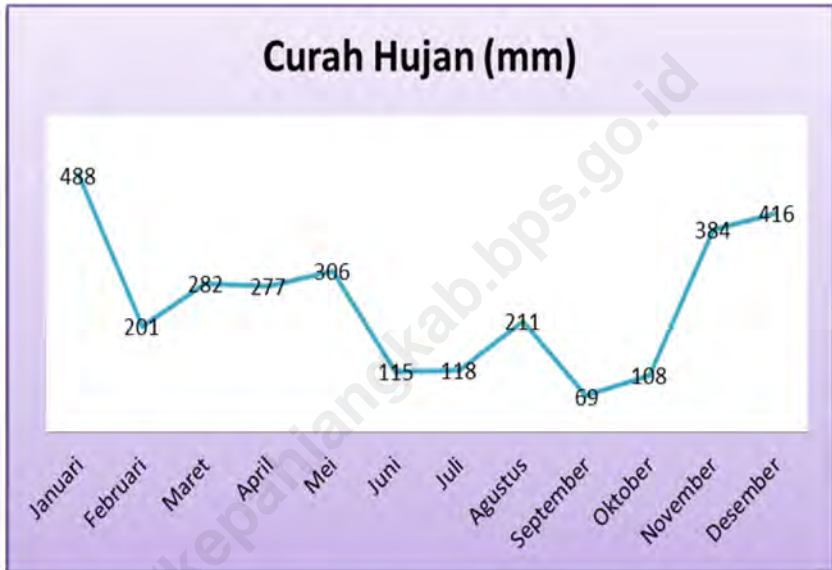
- Sebelah Utara berbatasan dengan Kecamatan Kabawetan
- Sebelah Selatan berbatasan dengan Kecamatan Seberang Musi
- Sebelah Timur berbatasan dengan Kecamatan Bermani Ilir
- Sebelah Barat berbatasan dengan Kecamatan Kepahiang

Luas Wilayah Kecamatan Tebat Karai 7.688 ha atau 11,56 % dari total keseluruhan Kabupaten Kepahiang.

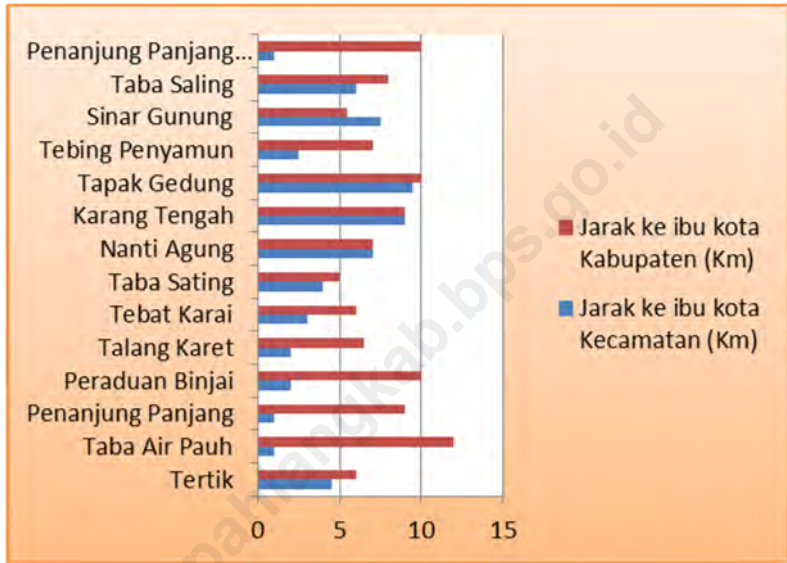
1.2 Curah Hujan

Kecamatan Tebat Karai terletak di wilayah perbukitan dengan iklim yang sejuk. Pada umumnya di wilayah ini sering terjadi hujan dengan tingkat kelembaban udara yang cukup tinggi. Pada tahun 2014 curah hujan tertinggi terjadi pada bulan Januari dengan curah hujan 488 mm³, sedangkan terendah curah hujan terjadi pada bulan September sebesar 69 mm³.

Gambar 1. Jumlah curah hujan di Kecamatan Tebat Karai Tahun 2014



Gambar 2. Jarak desa/kelurahan ke pusat Ibu Kota Kabupaten dan Kecamatan Tahun 2014



KECAMATAN TEBAT KARAI DALAM ANGKA 2015

Tabel 1.1 Jarak Desa ke Ibu Kota Kecamatan dan Ibu Kota Kabupaten di Kecamatan Tebat Karai Tahun 2014

				(km)
Kode	Nama Desa/Kelurahan	Jarak Ke Ibu Kota Kecamatan	Jarak Ke Ibu Kota Kabupaten	
(1)	(2)	(3)	(4)	
001	Tertik	4,5	6	
002	Taba Air Pauh	1	12	
003	Penanjung Panjang	1	9	
004	Peraduan Binjai	2	10	
005	Talang Karet	2	6	
006	Tebat Karai	3	6	
007	Taba Sating	4	5	
008	Nanti Agung	7	7	
009	Karang Tengah	9	9	
010	Tapak Gedung	9,5	10	
011	Tebing Penyamun	2,5	7	
012	Sinar Gunung	7,5	5,5	
013	Taba Saling	6	8	
014	Penanjung Panjang Atas	1	10	

Sumber : Survei Monografi Tahun 2015

KECAMATAN TEBAT KARAI DALAM ANGKA 2015

Tabel 1.2. Ketinggian dari Permukaan Laut Desa/Kelurahan di Kecamatan Tebat Karai Tahun 2014

Kode	Nama Desa/Kelurahan	Ketinggian (m)
(1)	(2)	(3)
001	Tertik	569
002	Taba Air Pauh	448
003	Penanjung Panjang	444
004	Peraduan Binjai	530
005	Talang Karet	526
006	Tebat Karai	515
007	Taba Sating	515
008	Nanti Agung	703
009	Karang Tengah	723
010	Tapak Gedung	796
011	Tebing Penyamun	541
012	Sinar Gunung	688
013	Taba Saling	521
014	Penanjung Panjang Atas	478

Sumber : Survei Monografi Tahun 2015

KECAMATAN TEBAT KARAI DALAM ANGKA 2015

Tabel 1.3. Topografi Wilayah Desa/Kelurahan
di Kecamatan Tebat Karai
Tahun 2014

Kode	Nama Desa/Kelurahan	Topografi Wilayah ^{*)}
(1)	(2)	(3)
001	Tertik	4
002	Taba Air Pauh	4
003	Penanjung Panjang	4
004	Peraduan Binjai	4
005	Talang Karet	4
006	Tebat Karai	4
007	Taba Sating	4
008	Nanti Agung	2
009	Karang Tengah	2
010	Tapak Gedung	2
011	Tebing Penyamun	4
012	Sinar Gunung	2
013	Taba Saling	4
014	Penanjung Panjang Atas	4

^{*)} Keterangan kolom 3:

1. Puncak
2. Lereng
3. Lembah
4. Hamparan

Sumber : Survei Monografi Tahun 2015

KECAMATAN TEBAT KARAI DALAM ANGKA 2015

Tabel 1.4. Letak Desa/Kelurahan di Kecamatan Tebat Karai Tahun 2014

Kode	Nama Desa/Kelurahan	Letak Desa/Kelurahan ^{*)}
(1)	(2)	(3)
001	Tertik	3
002	Taba Air Pauh	3
003	Penanjung Panjang	3
004	Peraduan Binjai	3
005	Talang Karet	3
006	Tebat Karai	3
007	Taba Sating	3
008	Nanti Agung	3
009	Karang Tengah	3
010	Tapak Gedung	3
011	Tebing Penyamun	3
012	Sinar Gunung	3
013	Taba Saling	3
014	Penanjung Panjang Atas	3

^{*)} Keterangan kolom 3 :

- 1 Di dalam kawasan hutan
- 2 Di tepi/sekitar kawasan hutan
- 3 Di luar kawasan hutan

Sumber : Survei Monografi Tahun 2015

KECAMATAN TEBAT KARAI DALAM ANGKA 2015

Tabel 1.5 Jumlah Curah Hujan di Kecamatan Tebat Karai Tahun 2014

Bulan	Curah Hujan (mm ³)
(1)	(2)
Januari	488
Februari	201
Maret	282
April	277
Mei	306
Juni	115
Juli	118
Agustus	211
September	69
Oktober	108
November	384
Desember	416

Sumber: Stasiun Klimatologi KL 1 Pulau Baai Bengkulu

Bab 2

Pemerintahan

<http://kepanitiaankab.bps.go.id>

BAB 2

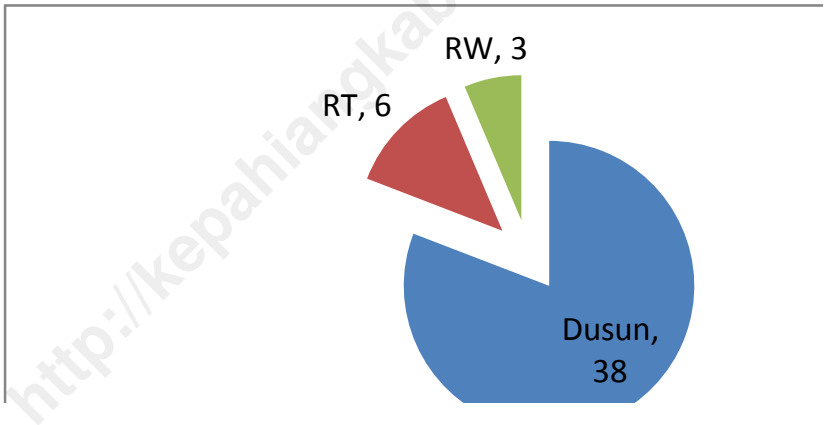
PEMERINTAHAN

Provinsi Bengkulu mempunyai 9 (Sembilan) kabupaten dan 1 (satu) kota, salah satunya yaitu Kabupaten Kepahiang.. Kabupaten ini terletak ±60 km dari Provinsi Bengkulu. Kabupaten Kepahiang terdiri dari 8 (delapan) kecamatan, diantaranya Kecamatan Tebat Karai. Kecamatan Tebat Karai ini memiliki 13 (tiga belas) desa dan 1 (satu) kelurahan. Masing-masing desa/kelurahan masih bersetatus pedesaan. Setiap desa dan kelurahan tersebut mempunyai badan perwakilan desa (BPD) dan dewan Kelurahan (DEKEL). Masing-masing desa dan kelurahan memiliki beberapa dusun, RT dan RW. Untuk Kecamatan Tebat Karai SLS terbanyak berstatus dusun dengan jumlah 38 (tiga puluh delapan) dusun, sedangkan kelurahan terdiri dari 3 (tiga) rukun warga dengan 6 (enam) rukun tetangga. Di Kecamatan Tebat Karai ada 14 desa/kelurahan meliputi :

1. Desa Tertik
2. Desa Taba Air Pauh
3. Desa Penanjung Panjang
4. Desa Peraduan Binjai
5. Desa Talang Karet
6. Kelurahan Tebat Karai
7. Desa Taba Sating
8. Desa Nanti Agung
9. Desa Karang Tengah

- 10. Desa Tapak Gedung
- 11. Desa Tebing Penyamun
- 12. Desa Sinar Gunung
- 13. Desa Taba Saling
- 14. Desa Penanjung Panjang Atas

Gambar 3. Jumlah Dusun, RT dan RW di Kecamatan Tebat Karai Tahun 2014



KECAMATAN TEBAT KARAI DALAM ANGKA 2015

Tabel 2.1 Status Daerah dan Pemerintahan Desa/Kelurahan di Kecamatan Tebat Karai Tahun 2014

Kode	Nama Desa/Kelurahan	Status Daerah ^{*)}	Status Pemerintahan ^{**)}
(1)	(2)	(3)	(4)
001	Tertik	2	1
002	Taba Air Pauh	2	1
003	Penanjung Panjang	2	1
004	Peraduan Binjai	2	1
005	Talang Karet	2	1
006	Tebat Karai	2	2
007	Taba Sating	2	1
008	Nanti Agung	2	1
009	Karang Tengah	2	1
010	Tapak Gedung	2	1
011	Tebing Penyamun	2	1
012	Sinar Gunung	2	1
013	Taba Saling	2	1
014	Penanjung Panjang Atas	2	1

^{*)} Keterangan kolom 3 :

1 Perkotaan

2 Perdesaan

^{**)} Keterangan kolom 4 :

1 Desa

2 Kelurahan

Sumber : Survei Monografi Tahun 2015

KECAMATAN TEBAT KARAI DALAM ANGKA 2015

Tabel 2.2 Keberadaan Badan Perwakilan Desa (BPD)/Dewan Kelurahan (Dekel) di Kecamatan Tebat Karai Tahun 2014

Kode	Nama Desa/Kelurahan	BPD/Dekel
(1)	(2)	(3)
001	Tertik	Ada
002	Taba Air Pauh	Ada
003	Penanjung Panjang	Ada
004	Peraduan Binjai	Ada
005	Talang Karet	Ada
006	Tebat Karai	Ada
007	Taba Sating	Ada
008	Nanti Agung	Ada
009	Karang Tengah	Ada
010	Tapak Gedung	Ada
011	Tebing Penyamun	Ada
012	Sinar Gunung	Ada
013	Taba Saling	Ada
014	Penanjung Panjang Atas	Ada

Sumber : Survei Monografi Tahun 2015

KECAMATAN TEBAT KARAI DALAM ANGKA 2015

Tabel 2.3. Banyaknya Rukun Warga (RW), Rukun Tetangga (RT) dan Dusun menurut Desa/Kelurahan di Kecamatan Tebat Karai Tahun 2014

Kode	Nama Desa/Kelurahan	Rukun Warga (RW)	Rukun Tetangga (RT)	Dusun
(1)	(2)	(3)	(4)	(5)
001	Tertik	-	-	3
002	Taba Air Pauh	-	-	2
003	Penanjung Panjang	-	-	2
004	Peraduan Binjai	-	-	3
005	Talang Karet	-	-	5
006	Tebat Karai	3	6	-
007	Taba Sating	-	-	3
008	Nanti Agung	-	-	3
009	Karang Tengah	-	-	3
010	Tapak Gedung	-	-	3
011	Tebing Penyamun	-	-	3
012	Sinar Gunung	-	-	3
013	Taba Saling	-	-	2
014	Penanjung Panjang Atas	-	-	3

Sumber : Survei Monografi Tahun 2015

Bab 3

Kependudukan

<http://kepalidatrab.bps.go.id>

BAB 3

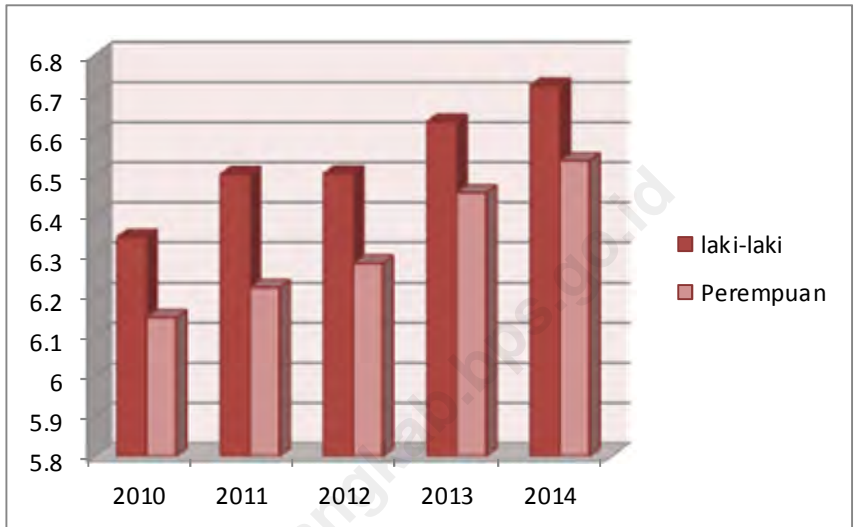
KEPENDUDUKAN

Berdasarkan konsep Badan Pusat Statistik, yang dimaksud dengan penduduk Indonesia mencakup Warga Negara Indonesia (WNI) maupun Warga Negara Asing (WNA) yang tinggal dalam wilayah geografis Indonesia, baik yang bertempat tinggal tetap maupun tidak tetap (seperti tuna wisma, pengungsi, awak kapal bendera Indonesia, masyarakat terpencil/terasing dan penghuni perahu/rumah apung)

Berdasarkan proyeksi tahun 2014 Kecamatan Tebat Karai memiliki jumlah penduduk keseluruhan mencapai 13.261 jiwa atau 10,10 persen dari jumlah penduduk Kabupaten Kepahiang. Berdasarkan jenis kelamin penduduk, Kecamatan Tebat Karai didominasi oleh penduduk berjenis kelamin laki-laki yaitu sebesar 6.725 jiwa sedangkan jumlah penduduk berjenis kelamin perempuan sebesar 6.537 jiwa. Penduduk Kecamatan Tebat Karai no 4 (empat) terbesar dari 8 (delapan) kecamatan yang ada di Kabupaten Kepahiang.

Sebagian besar penduduk yang berada di wilayah Kecamatan Tebat Karai bersuku/etnis Rejang dan sebagian lagi bersuku/etnis Serawai. Sumber mata pencarian terbesar masyarakat di Kecamatan Tebat Karai yaitu di bidang pertanian berupa petani perkebunan kopi.

Gambar 4: Jumlah penduduk berdasarkan jenis kelamin di Kecamatan Tebat Karai dari Tahun 2010 - 2014



KECAMATAN TEBAT KARAI DALAM ANGKA 2015

Tabel 3.1 Jumlah Penduduk Berdasarkan Jenis Kelamin di Kecamatan Tebat Karai Dari Tahun 2010 - 2014

Tahun	Laki-Laki	Perempuan	Jumlah Penduduk (Jiwa)	Rasio
(1)	(2)	(3)	(4)	(1)
2010*	6.346	6.147	12.493	103
2011**	6.503	6.222	12.725	104
2012**	6.505	6.282	12.787	103
2013**	6. 635	6. 457	13. 092	102
2014**	6.725	6.537	13.261	102,9

*) Data SP 2010

**) Data Proyeksi

KECAMATAN TEBAT KARAI DALAM ANGKA 2015

Tabel 3.2 Jumlah Penduduk yang Mati, yang Lahir, yang Datang dan Yang Keluar di Kecamatan Tebat Karai Tahun 2014

Kode	Nama Desa/Kelurahan	Mati	Lahir	Datang	Keluar
(1)	(2)	(3)	(4)	(5)	(6)
001	Tertik	3	7	0	0
002	Taba Air Pauh	5	9	0	0
003	Penanjung Panjang	3	11	0	0
004	Peraduan Binjai	6	13	0	0
005	Talang Karet	16	24	0	0
006	Tebat Karai	5	16	0	0
007	Taba Sating	4	10	0	0
008	Nanti Agung	5	13	13	7
009	Karang Tengah	5	9	10	4
010	Tapak Gedung	1	19	6	5
011	Tebing Penyamun	5	9	0	0
012	Sinar Gunung	5	7	0	0
013	Taba Saling	10	13	0	0
014	Penanjung Panjang Atas	2	8	0	0
Jumlah		75	168	29	16

Sumber Survei Monografi 2015

KECAMATAN TEBAT KARAI DALAM ANGKA 2015

Tabel 3.3 Persentase Keluarga Pertanian menurut
Desa/Kelurahan
di Kecamatan Tebat Karai Tahun 2014

Kode	Nama Desa/Kelurahan	Persentase Keluarga Pertanian
(1)	(2)	(5)
001	Tertik	75
002	Taba Air Pauh	85
003	Penanjung Panjang	90
004	Peraduan Binjai	90
005	Talang Karet	80
006	Tebat Karai	70
007	Taba Sating	80
008	Nanti Agung	75
009	Karang Tengah	98
010	Tapak Gedung	99
011	Tebing Penyamun	90
012	Sinar Gunung	90
013	Taba Saling	90
014	Penanjung Panjang Atas	70

Sumber Survei Monografi 2015

KECAMATAN TEBAT KARAI DALAM ANGKA 2015

Tabel 3.4 Sumber Penghasilan dan Komoditi Pertanian Utama Penduduk di Kecamatan Tebat Karai Tahun 2014

Kode	Nama Desa/Kelurahan	Sumber Penghasilan Utama *)	Komoditi Pertanian Utama **)
(1)	(2)	(3)	(4)
001	Tertik	1	4
002	Taba Air Pauh	1	4
003	Penanjung Panjang	1	4
004	Peraduan Binjai	1	4
005	Talang Karet	1	4
006	Tebat Karai	1	4
007	Taba Sating	1	4
008	Nanti Agung	1	4
009	Karang Tengah	1	4
010	Tapak Gedung	1	4
011	Tebing Penyamun	1	4
012	Sinar Gunung	1	4
013	Taba Saling	1	4
014	Penanjung Panjang Atas	1	4

*) Keterangan kolom 3 :

1 Pertanian

2 Perdagangan besar/ eceran, rumah makan

**) Keterangan kolom 4 :

1 Padi

2 Palawija

3 Hortikultura

4 Perkebunan

Sumber Survei Monografi 2015

KECAMATAN TEBAT KARAI DALAM ANGKA 2015

Tabel 3.5 Banyaknya Penduduk yang Bekerja sebagai TKI di Luar Negeri Menurut Desa/Kelurahan dan Jenis Kelamin di Kecamatan Tebat Karai Tahun 2014

Kode	Nama Desa/Kelurahan	TKI	
		Laki-Laki	Perempuan
(1)	(2)	(3)	(4)
001	Tertik	-	-
002	Taba Air Pauh	-	-
003	Penanjung Panjang	-	-
004	Peraduan Binjai	-	-
005	Talang Karet	-	-
006	Tebat Karai	-	-
007	Taba Sating	-	-
008	Nanti Agung	-	-
009	Karang Tengah	-	-
010	Tapak Gedung	-	-
011	Tebing Penyamun	-	-
012	Sinar Gunung	-	-
013	Taba Saling	1	-
014	Penanjung Panjang Atas	-	-
	Jumlah	1	0

Sumber : Survei Monografi 2015

KECAMATAN TEBAT KARAI DALAM ANGKA 2015

Tabel 3.6 Suku/Etnis Sebagian Besar Warga
Desa/Kelurahan di Kecamatan Tebat Karai
s.d April Tahun 2013

Kode	Nama Desa/Kelurahan	Suku/Etnis
(1)	(2)	(3)
001	Tertik	Rejang
002	Taba Air Pauh	Rejang
003	Penanjung Panjang	Rejang
004	Peraduan Binjai	Rejang
005	Talang Karet	Serawai
006	Tebat Karai	Rejang
007	Taba Sating	Rejang
008	Nanti Agung	Serawai
009	Karang Tengah	Serawai
010	Tapak Gedung	Serawai
011	Tebing Penyamun	Serawai
012	Sinar Gunung	Serawai
013	Taba Saling	Rejang
014	Penanjung Panjang Atas	Rejang

Sumber : Survei Monografi 2015

Bab 4

Pendidikan

<http://kepustakaan.bps.go.id>

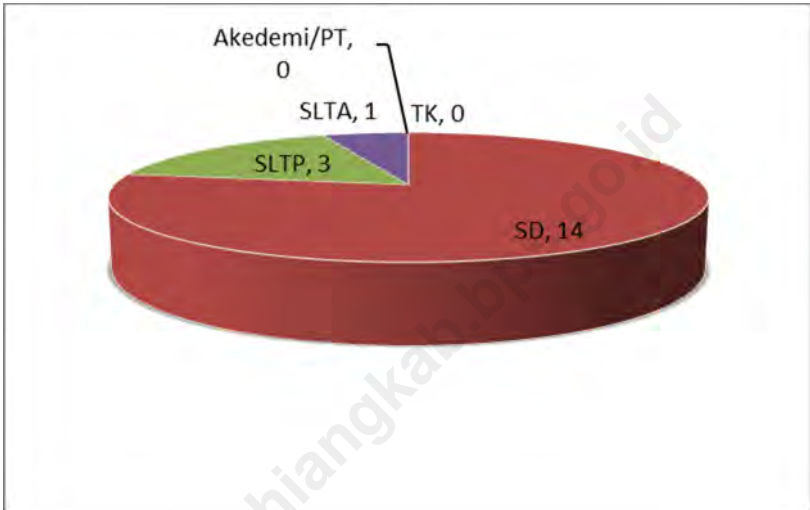
BAB 4

PENDIDIKAN

Pendidikan di Indonesia terbagi ke dalam tiga jalur utama, yaitu formal, nonformal, dan informal. Pendidikan juga dibagi ke dalam empat jenjang, yaitu anak usia dini, dasar, menengah, dan tinggi.

Di Kecamatan Tebat Karai Mempunyai beberapa sekolah Negeri dan Swasta. Di jenjang TK memiliki dua sekolah swasta tetapi tidak memiliki TK sekolah negeri, di jenjang SD mempunyai 14 sekolah negeri dan tidak mempunyai sekolah swasta hanya saja di Desa Penanjung Panjang dan Desa Taba Saling yang tidak memiliki sekolah tingkat SD, di jenjang SLTP hanya mempunyai 3 sekolah negeri yaitu terdapat di Desa Talang Karet, Kelurahan Tebat Karai dan Desa Tapak Gedung, di jenjang SLTA hanya satu-satunya memiliki sekolah negeri yaitu terdapat di Desa Tertik, sedangkan Akademi/ PT dan SLB di Kecamatan Tebat Karai tidak ada.

Gambar 5. Jumlah Sekolah Negeri dan Sekolah Swasta Menurut Tingkat Pendidikan di Kecamatan Tebat Karai Tahun Ajaran 2014/2015



KECAMATAN TEBAT KARAI DALAM ANGKA 2015

Tabel 4.1 Banyaknya Sekolah Negeri Menurut Desa/Kelurahan di Kecamatan Tebat Karai Tahun 2014

Kode	Nama Desa/Kelurahan	TK	SD	SLTP
(1)	(2)	(3)	(4)	(5)
001	Tertik	-	1	-
002	Taba Air Pauh	-	1	-
003	Penanjung Panjang	-	-	-
004	Peraduan Binjai	-	1	-
005	Talang Karet	-	1	1
006	Tebat Karai	-	2	1
007	Taba Sating	-	-	-
008	Nanti Agung	1	2	-
009	Karang Tengah	-	1	-
010	Tapak Gedung	-	1	1
011	Tebing Penyamun	-	1	-
012	Sinar Gunung	-	1	-
013	Taba Saling	-	1	-
014	Penanjung Panjang Atas	-	1	-
Jumlah		2	14	3

KECAMATAN TEBAT KARAI DALAM ANGKA 2015

Lanjutan Tabel 4.1

Kode	Nama Desa/Kelurahan	SLTA	Akademi/ PT	SLB
(1)	(2)	(6)	(7)	(8)
001	Tertik	1	-	-
002	Taba Air Pauh	-	-	-
003	Penanjung Panjang	-	-	-
004	Peraduan Binjai	-	-	-
005	Talang Karet	-	-	-
006	Tebat Karai	-	-	-
007	Taba Sating	-	-	-
008	Nanti Agung	-	-	-
009	Karang Tengah	-	-	-
010	Tapak Gedung	-	-	-
011	Tebing Penyamun	-	-	-
012	Sinar Gunung	-	-	-
013	Taba Saling	-	-	-
014	Penanjung Panjang Atas	-	-	-
	Jumlah	1	-	-

Sumber : Survei Monografi Tahun 2015

KECAMATAN TEBAT KARAI DALAM ANGKA 2015

Tabel 4.2 Banyaknya Sekolah Swasta Menurut Desa/Kelurahan Di Kecamatan Tebat Karai Tahun 2012/4

Kode	Nama Desa/Kelurahan	TK	SD	SLTP
(1)	(2)	(3)	(4)	(5)
001	Tertik	-	-	-
002	Taba Air Pauh	-	-	-
003	Penanjung Panjang	-	-	-
004	Peraduan Binjai	-	-	-
005	Talang Karet	1	-	-
006	Tebat Karai	-	-	-
007	Taba Sating	-	-	-
008	Nanti Agung	1	-	-
009	Karang Tengah	-	-	-
010	Tapak Gedung	-	-	-
011	Tebing Penyamun	-	-	-
012	Sinar Gunung	-	-	-
013	Taba Saling	-	-	-
014	Penanjung Panjang Atas	-	-	-
	Jumlah	2	-	-

KECAMATAN TEBAT KARAI DALAM ANGKA 2015

Lanjutan Tabel 4.2

Kode	Nama Desa/Kelurahan	SLTA	Akademi/PT	SLB
(1)	(2)	(6)	(7)	(8)
001	Tertik	-	-	-
002	Taba Air Pauh	-	-	-
003	Penanjung Panjang	-	-	-
004	Peraduan Binjai	-	-	-
005	Talang Karet	-	-	-
006	Tebat Karai	-	-	-
007	Taba Sating	-	-	-
008	Nanti Agung	-	-	-
009	Karang Tengah	-	-	-
010	Tapak Gedung	-	-	-
011	Tebing Penyamun	-	-	-
012	Sinar Gunung	-	-	-
013	Taba Saling	-	-	-
014	Penanjung Panjang Atas	-	-	-
Jumlah		-	-	-

Sumber : Survei Monografi Tahun 2015

Tabel 4.3 Jumlah Siswa Negeri Menurut Tingkat Pendidikan di Kecamatan Tebat Karai Tahun Ajaran 2014

Tingkat Pendidikan	Jumlah Murid
(1)	(2)
TK	-
SD/Sederajat	1.286
SLTP/Sederajat	603
SLTA/Sederajat	396
Perguruan Tinggi	-

Sumber : Dinas Pendidikan Pemuda dan Olah Raga Kabupaten Kepahiang

KECAMATAN TEBAT KARAI DALAM ANGKA 2015

Tabel 4.4 Jumlah Siswa Swasta Menurut Tingkat Pendidikan dan Jenis Kelamin di Kecamatan Tebat Karai Tahun Ajaran 2014

Tingkat Pendidikan	Jumlah siswa
(1)	(2)
TK	147
SD	-
SLTP	-
SLTA/Sederajat	-
Perguruan Tinggi	-

Sumber : Dinas Pendidikan Pemuda dan Olah Raga Kabupaten Kepahiang

Bab 5

Kesehatan

<http://kepariwisataan.bps.go.id>

BAB 5

KESEHATAN

Kesehatan merupakan salah satu indikator kesejahteraan rakyat. Tingkat kesehatan masyarakat akan sangat menentukan kualitas kehidupan seseorang. Semakin baik tingkat kesehatan masyarakat, akan semakin baik pula pembangunan. Untuk meningkatkan kesehatan masyarakat, diperlukan sarana dan prasarana yang memadai dibidang kesehatan. Di Kecamatan Tebat Karai terdapat beberapa sarana dan prasarana kesehatan diantaranya :

- 2 Puskesmas;
- 5 Puskesmas Pembantu (PUSTU);
- 18 Praktek Bidan;
- 07 Poskesdes;
- 06 Polindes;
- 14 Posyandu, terdapat di semua 14 Desa masing-masing 1 posyandu dan Kelurahan Tebat Karai memiliki 1 Posyandu;
- Banyaknya tenaga kesehatan di Tebat Karai terdapat 29 Bidan, 13 tenaga kesehatan lainnya, dan 11 dukun bayi.

KECAMATAN TEBAT KARAI DALAM ANGKA 2015

Tabel 5.1 Keberadaan Sarana Kesehatan di Kecamatan Tebat Karai Tahun 2014

(Buah)

Kode	Nama Desa/Kelurahan	Rumah Sakit	Rumah Bersalin	Poliklinik	Puskesmas
(1)	(2)	(3)	(4)	(5)	(6)
001	Tertik	-	-	-	-
002	Taba Air Pauh	-	-	-	-
003	Penanjung Panjang	-	-	-	-
004	Peraduan Binjai	-	-	-	-
005	Talang Karet	-	-	-	-
006	Tebat Karai	-	-	-	1
007	Taba Sating	-	-	-	-
008	Nanti Agung	-	-	-	-
009	Karang Tengah	-	-	-	1
010	Tapak Gedung	-	-	-	-
011	Tebing Penyamun	-	-	-	-
012	Sinar Gunung	-	-	-	-
013	Taba Saling	-	-	-	-
014	Penanjung Panjang Atas	-	-	-	-

KECAMATAN TEBAT KARAI DALAM ANGKA 2015

Lanjutan Tabel 5.1

(Buah)

Kode	Nama Desa/Kelurahan	Puskesmas Pembantu	Praktek Dokter	Praktek Bidan
(1)	(2)	(7)	(8)	(9)
001	Tertik	-	-	1
002	Taba Air Pauh	1	-	2
003	Penanjung Panjang	-	-	1
004	Peraduan Binjai	-	-	1
005	Talang Karet	-	-	2
006	Tebat Karai	-	-	3
007	Taba Sating	-	-	1
008	Nanti Agung	1	-	1
009	Karang Tengah	-	-	1
010	Tapak Gedung	-	-	1
011	Tebing Penyamun	-	-	1
012	Sinar Gunung	-	-	-
013	Taba Saling	1	-	1
014	Penanjung Panjang Atas	1	-	2

Sumber : Puskesmas Nanti Agung dan Tebat Karai

KECAMATAN TEBAT KARAI DALAM ANGKA 2015

Tabel 5.2 Banyaknya Sarana Kesehatan Menurut Desa/Kelurahan di Kecamatan Tebat Karai Tahun 2014

(Buah)

Kode	Nama Desa/Kelurahan	Poskes des	Polindes	Posyandu	Apotek	Toko Obat
(1)	(2)	(3)	(4)	(5)	(6)	(7)
001	Tertik	1	-	1	-	-
002	Taba Air Pauh	1	1	1	-	-
003	Penanjung Panjang	1	1	1	-	-
004	Peraduan Binjai	-	-	1	-	-
005	Talang Karet	-	-	1	-	-
006	Tebat Karai	-	1	1	-	-
007	Taba Sating	-	-	1	-	-
008	Nanti Agung	1	1	1	-	-
009	Karang Tengah	-	-	1	-	-
010	Tapak Gedung	-	1	1	-	-
011	Tebing Penyamun	1	-	1	-	-
012	Sinar Gunung	-	1	1	-	-
013	Taba Saling	1	-	1	-	-
014	Penanjung Panjang Atas	1	-	1	-	-
Jumlah		7	6	14	-	-

Sumber : Survei Monografi Tahun 2015

KECAMATAN TEBAT KARAI DALAM ANGKA 2015

Tabel 5.3 Banyaknya Tenaga Kesehatan Menurut Desa/Kelurahan di Kecamatan Tebat Karai Tahun 2014

(Buah)

Kode	Nama Desa/Kelurahan	Dokter	Dokter Gigi	Bidan	Tenaga Kesehatan Lainnya	Dukun Bayi
(1)	(2)	(3)	(4)	(5)	(6)	(7)
001	Tertik	-	-	1	-	-
002	Taba Air Pauh	-	-	2	1	-
003	Penanjung Panjang	-	-	-	-	1
004	Peraduan Binjai	-	-	1	-	-
005	Talang Karet	-	-	5	-	-
006	Tebat Karai	-	-	4	4	-
007	Taba Sating	-	-	2	-	-
008	Nanti Agung	-	-	1	1	2
009	Karang Tengah	-	-	1	1	-
010	Tapak Gedung	-	-	1	1	2
011	Tebing Penyamun	-	-	4	2	3
012	Sinar Gunung	-	-	1	-	2
013	Taba Saling	-	-	1	1	1
014	Penanjung Panjang Atas	-	-	5	2	-
Jumlah		-	-	29	13	11

Sumber : Survei Monografi Tahun 2015

KECAMATAN TEBAT KARAI DALAM ANGKA 2015

Tabel 5.4 Jumlah warga Penderita Gizi Buruk (*marasmus dan kwashiorkor*) Menurut Desa/Kelurahan di Kecamatan Tebat Karai selama 3 tahun terakhir

Kode	Nama Desa/Kelurahan	Jumlah Penderita Gizi Buruk
(1)	(2)	(3)
001	Tertik	-
002	Taba Air Pauh	-
003	Penanjung Panjang	-
004	Peraduan Binjai	-
005	Talang Karet	-
006	Tebat Karai	-
007	Taba Sating	-
008	Nanti Agung	-
009	Karang Tengah	-
010	Tapak Gedung	-
011	Tebing Penyamun	-
012	Sinar Gunung	-
013	Taba Saling	-
014	Penanjung Panjang Atas	-

Sumber: Puskesmas Tebat Karai dan Puskesmas Nanti Agung

Tabel 5.5 Jumlah Pasangan Usia Subur (PUS), Akseptor Baru dan Akseptor Aktif di Kecamatan Tebat Karai Tahun 2014

Klasifikasi	Jumlah
(1)	(2)
PUS	3.401
Akseptor baru	779
Akseptor Aktif	2.416

Sumber : Badan Pemberdayaan Masyarakat, Pemberdayaan Perempuan dan Keluarga Berencana Kabupaten Kepahiang

KECAMATAN TEBAT KARAI DALAM ANGKA 2015

Tabel 5.6 Jumlah tempat pelayanan KB di Kecamatan Tebat Karai Tahun 2014

Klasifikasi	Jumlah
(1)	(2)
Posyandu	14
SUB PPKBD	48
PPKBD	14
Klinik	2

Sumber : Badan Pemberdayaan Masyarakat, Pemberdayaan Perempuan dan Keluarga Berencana Kabupaten Kepahiang

KECAMATAN TEBAT KARAI DALAM ANGKA 2015

Tabel 5.7 Jumlah Balita Gizi Buruk yang Mendapat Perawatan menurut Desa/Kelurahan di Kecamatan Tebat Karai Tahun 2014

Kode	Nama Desa/Kelurahan	Jumlah Balita Gizi Buruk
(1)	(2)	(3)
001	Tertik	-
002	Taba Air Pauh	-
003	Penanjung Panjang	-
004	Peraduan Binjai	-
005	Talang Karet	-
006	Tebat Karai	-
007	Taba Sating	-
008	Nanti Agung	-
009	Karang Tengah	-
010	Tapak Gedung	-
011	Tebing Penyamun	-
012	Sinar Gunung	-
013	Taba Saling	-
014	Penanjung Panjang Atas	-

Sumber: Puskesmas Tebat Karai dan Puskesmas Nanti Agung

KECAMATAN TEBAT KARAI DALAM ANGKA 2015

Tabel 5.8 Kejadian Luar Biasa (KLB) atau wabah penyakit di Kecamatan Tebat Karai Tahun 2014

Jenis Penyakit	Kejadian
(1)	(2)
Muntaber	Tidak ada
Demam berdarah	Tidak ada
Campak	Tidak ada
Malaria (Suspect)	Tidak ada
Flu Burung/Sars	Tidak ada
Rabies (suspect)	Tidak ada

Sumber: Puskesmas Tebat Karai dan Puskesmas Nanti Agung

Tabel 5.9 Jumlah Akseptor baru menurut alat kontrasepsi yang digunakan di Kecamatan Tebat Karai Tahun 2014

Jenis Alat Kontrasepsi	Jumlah
(1)	(2)
IUD	100
MOP	-
MOW	-
Implant	189
Suntikan	413
Pil	58
Kondom	19

Sumber: Badan Pemberdayaan Masyarakat, Pemberdayaan Perempuan dan Keluarga Berencana Kabupaten Kepahiang

Tabel 5.10 Jumlah Akseptor Aktif menurut Alat Kontrasepsi yang digunakan di Kecamatan Tebat Karai Tahun 2014

Jenis Alat Kontrasepsi	Jumlah
(1)	(2)
IUD	95
MOP	3
MOW	32
Implant	284
Suntikan	1.188
Pil	666
Kondom	148

Sumber: Badan Pemberdayaan Masyarakat, Pemberdayaan Perempuan dan Keluarga Berencana Kabupaten Kepahiang

Tabel 5.11 Bahan Bakar yang Digunakan Keluarga di Kecamatan Tebat Karai Tahun 2014

Kode	Nama Desa/Kelurahan	Bahan Bakar ^{*)}
(1)	(2)	(3)
001	Tertik	2
002	Taba Air Pauh	2
003	Penanjung Panjang	2
004	Peraduan Binjai	2
005	Talang Karet	2
006	Tebat Karai	2
007	Taba Sating	2
008	Nanti Agung	2
009	Karang Tengah	4
010	Tapak Gedung	4
011	Tebing Penyamun	2
012	Sinar Gunung	2
013	Taba Saling	2
014	Penanjung Panjang Atas	2

^{*)} Keterangan kolom 3 :

1 Gas Kota

2 LPG

3 Minyak Tanah

4 Kayu Bakar

Sumber : Survei Monografi Tahun 2015

KECAMATAN TEBAT KARAI DALAM ANGKA 2015

Tabel 5.12 Keberadaan Tempat Pembuangan Sampah Sementara (TPS) di Kecamatan Tebat Karai Tahun 2014

Kode	Nama Desa/Kelurahan	TPS	Tempat Buang Sampah Sebagian Besar Warga *)
(1)	(2)	(3)	(4)
001	Tertik	Tidak ada	2
002	Taba Air Pauh	Tidak ada	2
003	Penanjung Panjang	Tidak ada	2
004	Peraduan Binjai	Tidak ada	2
005	Talang Karet	Tidak ada	2
006	Tebat Karai	Tidak ada	2
007	Taba Sating	Tidak ada	2
008	Nanti Agung	Tidak ada	2
009	Karang Tengah	Tidak ada	2
010	Tapak Gedung	Tidak ada	5
011	Tebing Penyamun	Tidak ada	2
012	Sinar Gunung	Tidak ada	2
013	Taba Saling	Tidak ada	2
014	Penanjung Panjang Atas	Tidak ada	2

*) Keterangan kolom 4

1. Tempat sampah kemudian diangkut
2. Dalam lubang/dibakar

3. Sungai/Saluran Irigasi
4. Drainase/Got
5. Lainnya

Sumber : Survei Monografi Tahun 2015

KECAMATAN TEBAT KARAI DALAM ANGKA 2015

Tabel 5.13 Tempat Buang Air Besar Sebagian Besar Keluarga di Kecamatan Tebat Karai Tahun 2014

Kode	Nama Desa/Kelurahan	Tempat BAB ^{*)}
(1)	(2)	(3)
001	Tertik	1
002	Taba Air Pauh	1
003	Penanjung Panjang	1
004	Peraduan Binjai	1
005	Talang Karet	1
006	Tebat Karai	1
007	Taba Sating	1
008	Nanti Agung	1
009	Karang Tengah	4
010	Tapak Gedung	4
011	Tebing Penyamun	1
012	Sinar Gunung	1
013	Taba Saling	1
014	Penanjung Panjang Atas	1

^{*)} Keterangan :

- 1 Jamban Sendiri
- 2 Jamban Bersama
- 3 Jamban Umum
- 4 Bukan Jamban

Sumber : Survei Monografi Tahun 2015

KECAMATAN TEBAT KARAI DALAM ANGKA 2015

Tabel 5.14 Sumber Air Minum/Masak Sebagian Besar Keluarga Desa/Kelurahan di Kecamatan Tebat Karai Tahun 2014

Kode	Nama Desa/Kelurahan	Sumber Air Minum/Masak *)
(1)	(2)	(3)
001	Tertik	2
002	Taba Air Pauh	5
003	Penanjung Panjang	5
004	Peraduan Binjai	6
005	Talang Karet	2
006	Tebat Karai	2
007	Taba Sating	2
008	Nanti Agung	4
009	Karang Tengah	3
010	Tapak Gedung	2
011	Tebing Penyamun	6
012	Sinar Gunung	5
013	Taba Saling	5
014	Penanjung Panjang Atas	5

*) Keterangan :

1. Air Kemasan
2. Ledeng dengan meteran (PAM/PDAM)
3. Ledeng tanpa meteran
4. Sumur bora tau pompa
5. Sumur
6. Mata air
7. Sungai / danau / kolam
8. Air hujan
9. Lainnya

Sumber : Survei Monografi Tahun 2015

Bab 6

Agama

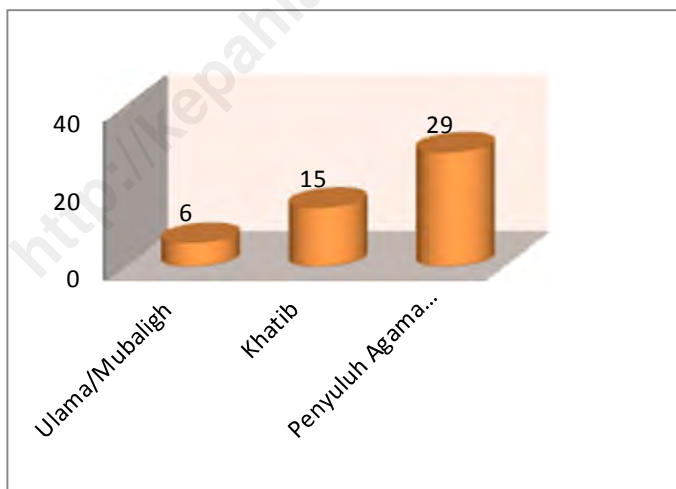
<http://kephian.bps.go.id>

BAB 6 AGAMA

Di Kecamatan Tebat Karai sebagian besar beragama Islam. Banyaknya tempat ibadah di Kecamatan ini Masjid sebanyak 16 buah dan Surau/ Mushola sebanyak 12 Buah, sedangkan tempat-tempat ibadah lainnya seperti Gereja Kristen, Gereja Katolik, Pura dan Vihara/ Klenteng di Kecamatan Tebat Karai tidak ada.

Jumlah Jemaah haji tahun 2012 – 2014 mengalami penurunan dibandingkan dengan tahun sebelumnya dimana pada tahun 2014 di Kecamatan Tebat Karai tidak ada jumlah Jemaah haji.

Gambar 6. Banyaknya Rohaniawan di Kecamatan Tebat Karai Tahun 2014



KECAMATAN TEBAT KARAI DALAM ANGKA 2015

Tabel 6.1 Banyaknya Rohaniawan Menurut Agama dan Kecamatan di Kecamatan Tebat Karai Tahun 2014

Rohaniawan	Jumlah
(1)	(2)
Ulama/Mubaligh	6
Khatib	15
Penyuluh Agama Islam	29

Sumber: Kantor Kementerian Agama Kabupaten Kepahiang

KECAMATAN TEBAT KARAI DALAM ANGKA 2015

Tabel 6.2 Banyaknya Tempat Ibadah Menurut Desa/Kelurahan di Kecamatan Tebat Karai Tahun 2014

(Buah)

Kode	Nama Desa/Kelurahan	Masjid	Surau/Mushola	Gereja Kristen
(1)	(2)	(3)	(4)	(5)
001	Tertik	1	1	-
002	Taba Air Pauh	1	1	-
003	Penanjung Panjang	1	-	-
004	Peraduan Binjai	1	1	-
005	Talang Karet	1	1	-
006	Tebat Karai	2	-	-
007	Taba Sating	1	-	-
008	Nanti Agung	1	1	-
009	Karang Tengah	1	1	-
010	Tapak Gedung	1	-	-
011	Tebing Penyamun	1	-	-
012	Sinar Gunung	1	1	-
013	Taba Saling	1	-	-
014	Penanjung Panjang Atas	1	-	-
Jumlah		15	7	-

KECAMATAN TEBAT KARAI DALAM ANGKA 2015

Lanjutan Tabel 6.2

(Buah)

Kode	Nama Desa/Kelurahan	Gereja Katolik	Pura	Vihara/ Klenteng
(1)	(2)	(6)	(7)	(8)
001	Tertik	-	-	-
002	Taba Air Pauh	-	-	-
003	Penanjung Panjang	-	-	-
004	Peraduan Binjai	-	-	-
005	Talang Karet	-	-	-
006	Tebat Karai	-	-	-
007	Taba Sating	-	-	-
008	Nanti Agung	-	-	-
009	Karang Tengah	-	-	-
010	Tapak Gedung	-	-	-
011	Tebing Penyamun	-	-	-
012	Sinar Gunung	-	-	-
013	Taba Saling	-	-	-
014	Penanjung Panjang Atas	-	-	-
Jumlah		-	-	-

Sumber : Survei Monografi Tahun 2015

Tabel 6.3 Jumlah Jamaah Haji Menurut Jenis Kelamin di Kecamatan Tebat Karai Tahun 2014

Jenis Kelamin	Jumlah
(1)	(2)
Laki – Laki	-
Perempuan	-
Jumlah	-

Sumber : Kantor Kementerian Agama Kabupaten Kepahiang

Tabel 6.4 Jumlah Pernikahan, Perceraian dan Rujuk di Kecamatan Tebat Karai Tahun 2014

Keterangan	Jumlah
(1)	(2)
Nikah	203
Cerai	-
Rujuk	-

Sumber : Kantor Kementerian Agama Kabupaten Kepahiang

Bab 7

Pertanian

<http://kepa.com/kab/bps.go.id>

BAB 7

PERTANIAN

Komoditi yang terbesar tanaman pangan di Kecamatan Tebat Karai pada tahun 2014 adalah Padi.

Luas panen padi sawah di Kecamatan Tebat Karai pada tahun 2014 terdiri dari padi sawah seluas 2.877(Ha) dengan jumlah produksi 13.292 ton Gabah Kering Giling (GKB) dan padi ladang tidak ada luas panennya dan tidak berproduksi. Untuk tanaman palawija lainnya selama tahun 2014 terdiri dari jagung dengan luas 21(Ha) dan produksi 87 ton, ubi kayu seluas 1 (Ha) dengan produksi 12 ton, ubi jalar seluas 6 (Ha) dengan produksi 57 ton, kacang tanah seluas 7 (Ha) dengan produksi 8 ton dan kedelai seluas 46 (Ha) dengan produksi 41 ton, sementara kacang hijau tidak ada luas panennya dan tidak berproduksi pada tahun 2014.

Populasi tenak besar pada Kecamatan Tebat Karai Kerbau sebanyak 1 ekor, sedangkan Sapi Perah dan Sapi Potong pada tahun 2014 di Kecamatan Tebat Karai tidak ada. Populasi ternak kecil terbanyak yaitu ternak kambing 375 ekor, sedangkan domba dan babi tidak ada populasinya. Populasi ternak unggas terbanyak ayam buras 2.936 ekor, sedangkan ayam petelur dan ayam pedaging tidak ada populasinya. Sementara aneka ternak seperti kelinci, marmut, merpati dan puyuh tidak ada populasinya.

Gambar 7. Banyaknya Populasi Sapi Potong, Sapi Perah dan Kerbau di Kecamatan Tebat Karai Tahun 2014



KECAMATAN TEBAT KARAI DALAM ANGKA 2015

Tabel 7.1 Luas Struktur Penggunaan Lahan Menurut Desa/Kelurahan di Kecamatan Tebat Karai Tahun 2014

(Ha)

Kode	Nama Desa/Kelurahan	Lahan Sawah	Lahan Bukan Sawah	Lahan Nonpertanian
(1)	(2)	(3)	(4)	(5)
001	Tertik	56	406	2
002	Taba Air Pauh	35	1657	2
003	Penanjung Panjang	120	618	2
004	Peraduan Binjai	120	1278	2
005	Talang Karet	128	469	3
006	Tebat Karai	5	560	31
007	Taba Sating	153	795	2
008	Nanti Agung	-	150	14
009	Karang Tengah	72	123	5
010	Tapak Gedung	55	154	5
011	Tebing Penyamun	9	589	2
012	Sinar Gunung	8	8	3
013	Taba Saling	84	103	1
014	Penanjung Panjang Atas	65	673	2
Jumlah		910	7.583	76

KECAMATAN TEBAT KARAI DALAM ANGKA 2015

Tabel 7.2 Luas Panen dan Produksi Padi Sawah
Di Kecamatan Tebat Karai
Tahun 2010 – 2014

Tahun	Luas Panen (Ha)	Produksi Padi Sawah (Ton)
(1)	(2)	(3)
2010	1.666	6.732
2011	2.207	9.582
2012	2.170	10.436
2013	2.822	14.885
2014	2.877	13.292

KECAMATAN TEBAT KARAI DALAM ANGKA 2015

Tabel 7.3 Luas Panen dan Produksi Padi Ladang
Di Kecamatan Tebat Karai
Tahun 2010 – 2014

Tahun	Luas Panen (Ha)	Produksi Padi Ladang (Ton)
(1)	(2)	(3)
2010	17	37
2011	22	46
2012	52	108
2013	-	-
2014	-	-

KECAMATAN TEBAT KARAI DALAM ANGKA 2015

Tabel 7.4 Luas Panen dan Produksi Jagung
Di Kecamatan Tebat Karai
Tahun 2010 – 2014

Tahun	Luas Panen (Ha)	Produksi Jagung (Ton)
(1)	(2)	(3)
2010	33	106
2011	70	263
2012	74	328
2013	35	165
2014	21	87

KECAMATAN TEBAT KARAI DALAM ANGKA 2015

Tabel 7.5 Luas Panen dan Produksi Ubi Kayu
Di Kecamatan Tebat Karai
Tahun 2010 – 2014

Tahun	Luas Panen (Ha)	Produksi Ubi Kayu (Ton)
(1)	(2)	(3)
2010	13	152
2011	20	238
2012	9	114
2013	7	89
2014	1	12

KECAMATAN TEBAT KARAI DALAM ANGKA 2015

Tabel 7.6 Luas Panen dan Produksi Ubi Jalar
Di Kecamatan Tebat Karai
Tahun 2010 – 2014

Tahun	Luas Panen (Ha)	Produksi Ubi Jalar (Ton)
(1)	(2)	(3)
2010	1	10
2011	13	124
2012	10	97
2013	12	116
2014	6	57

KECAMATAN TEBAT KARAI DALAM ANGKA 2015

Tabel 7.7 Luas Panen dan Produksi Kacang Tanah
Di Kecamatan Tebat Karai
Tahun 2010 – 2014

Tahun	Luas Panen (Ha)	Produksi Kacang Tanah (Ton)
(1)	(2)	(3)
2010	2	2
2011	4	4
2012	15	17
2013	9	9
2014	7	8

KECAMATAN TEBAT KARAI DALAM ANGKA 2015

Tabel 7.8 Luas Panen dan Produksi Kedelai
Di Kecamatan Tebat Karai
Tahun 2010 – 2014

Tahun	Luas Panen (Ha)	Produksi Kedelai (Ton)
(1)	(2)	(3)
2010	-	-
2011	37	37
2012	-	-
2013	-	-
2014	46	41

Tabel 7.9 Keberadaan Kios yang Menjual Sarana Produksi Pertanian Menurut Desa/Kelurahan di Kecamatan Tebat Karai tahun 2014

Kode	Nama Desa/Kelurahan	Milik KUD	Milik Non-KUD
(1)	(2)	(3)	(4)
001	Tertik	Tidak ada	Tidak ada
002	Taba Air Pauh	Tidak ada	Ada
003	Penanjung Panjang	Tidak ada	Tidak ada
004	Peraduan Binjai	Tidak ada	Tidak ada
005	Talang Karet	Tidak ada	Tidak ada
006	Tebat Karai	Tidak ada	Ada
007	Taba Sating	Tidak ada	Tidak ada
008	Nanti Agung	Tidak ada	Tidak ada
009	Karang Tengah	Tidak ada	Tidak ada
010	Tapak Gedung	Tidak ada	Ada
011	Tebing Penyamun	Tidak ada	Tidak ada
012	Sinar Gunung	Tidak ada	Tidak ada
013	Taba Saling	Tidak ada	Ada
014	Penanjung Panjang Atas	Tidak ada	Ada

Sumber : Survei Monografi Tahun 2015

KECAMATAN TEBAT KARAI DALAM ANGKA 2015

Tabel 7.10 Banyaknya Kelompok Tani dan Gabungan Kelompok Tani di Kecamatan Tebat Karai tahun 2014

(Buah)

Kode	Nama Desa/Kelurahan	Kelompok Tani	Gapoktan
(1)	(2)	(3)	(4)
001	Tertik	5	1
002	Taba Air Pauh	4	1
003	Penanjung Panjang	5	-
004	Peraduan Binjai	12	1
005	Talang Karet	7	-
006	Tebat Karai	7	1
007	Taba Sating	6	1
008	Nanti Agung	4	-
009	Karang Tengah	4	1
010	Tapak Gedung	3	1
011	Tebing Penyamun	4	1
012	Sinar Gunung	3	-
013	Taba Saling	4	-
014	Penanjung Panjang Atas	3	1
Jumlah		71	9

Sumber : Survei Monografi Tahun 2015

Tabel 7.11 Banyaknya Populasi ternak besar : Sapi Potong, Sapi Perah dan Kerbau di Kecamatan Tebat Karai Tahun 2014

(Ekor)

Jenis Ternak	Populasi
(1)	(2)
Sapi Potong	-
Sapi Perah	-
Kerbau	1

Sumber : Dinas Peternakan dan Perikanan

KECAMATAN TEBAT KARAI DALAM ANGKA 2015

Tabel 7.12 Banyaknya Populasi ternak kecil : kambing, domba dan babi di Kecamatan Tebat Karai Tahun 2014

(Ekor)

Jenis Ternak	Populasi
(1)	(2)
Kambing	575
Domba	-
Babi	-

Sumber : Dinas Peternakan dan Perikanan

Tabel 7.13 Banyaknya Populasi ternak unggas ayam buras, ayam petelur dan ayam pedaging di Kecamatan Tebat Karai Tahun 2014

(Ekor)

Jenis Ternak	Populasi
(1)	(2)
Ayam Buras	2.936
Ayam Petelur	-
Ayam Pedaging	-

Sumber : Dinas Peternakan dan Perikanan

Bab 8

Perekonomian

<http://kepsekab.bps.go.id>

BAB 8

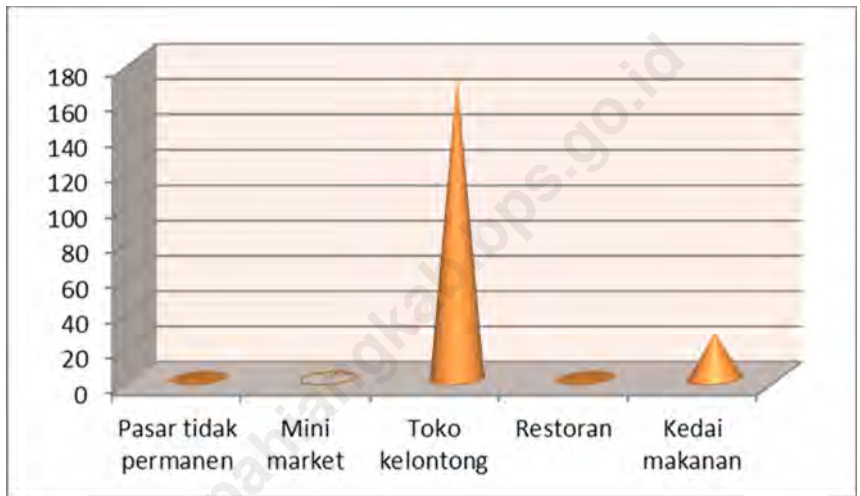
PEREKONOMIAN

Perekonomian Desa di Kecamatan Tebat Karai selain bercocok tanam ada juga yang membuat kerajinan tangan seperti membuat Anyaman dan makanan. Pembuat anyaman ada 27 kelompok terdapat di Desa Penanjung Panjang 2 kelompok, Desa Peraduan Binjai 6 kelompok, Desa Talang Karet 3 kelompok, Desa Nanti Agung 2 kelompok, Desa Karang Tengah 3 kelompok, Desa Tapak Gedung 6 kelompok, Desa Tebing Penyamun 1 kelompok, Desa Sinar Gunung 3 kelompok dan di Desa Penanjung Panjang Atas 1 kelompok, sedangkan pembuat makanan hanya terdapat 25 kelompok yang tersebar di beberapa desa dan industri kayu hanya terdapat di desa Talang Karet.

Disamping itu juga, di Kecamatan Tebat Karai sudah ada beberapa sarana dan prasarana yang menunjang segi perekonomian, diantaranya pasar tidak permanen, toko kelontong dan Kedai makanan, tetapi masih cukup sedikit hanya yang lebih menonjol dengan toko kelontong sebanyak 171 unit, sedangkan satu restoran hanya terdapat di desa Penanjung panjang Atas.

Keberadaan lokasi penggalian golongan C terdapat di beberapa desa yaitu ada 8 desa sementara 8 desa tidak ada.

Gambar 8 Banyaknya Pasar Tidak Permanen, Mini Market, Toko Kelontong, Restoran dan Kedai Makanan di Kecamatan Tebat Karai Tahun 2014



KECAMATAN TEBAT KARAI DALAM ANGKA 2015

Tabel 8.1 Banyaknya Koperasi Menurut Desa/Kelurahan dan Jenisnya di Kecamatan Tebat Karai Tahun 2014

(Buah)

Kode	Nama Desa/Kelurahan	KUD	Kopinkra	Simpan Pinjam	Non-KUD
(1)	(2)	(3)	(4)	(5)	(6)
001	Tertik	-	-	-	1
002	Taba Air Pauh	-	-	-	1
003	Penanjung Panjang	-	-	-	-
004	Peraduan Binjai	-	-	-	-
005	Talang Karet	-	-	-	-
006	Tebat Karai	-	-	2	1
007	Taba Sating	-	-	-	-
008	Nanti Agung	-	-	-	-
009	Karang Tengah	-	-	-	-
010	Tapak Gedung	-	-	-	1
011	Tebing Penyamun	-	-	-	-
012	Sinar Gunung	-	-	-	-
013	Taba Saling	-	-	-	1
014	Penanjung Panjang Atas	-	-	-	1
Jumlah		-	-	-	6

Sumber : Survei Monografi Tahun 2015

KECAMATAN TEBAT KARAI DALAM ANGKA 2015

Tabel 8.2 Banyaknya Industri Kecil dan Kerajinan Rumah Tangga Menurut Desa/Kelurahan di Kecamatan Tebat Karai Tahun 2014

(Buah)

Kode	Nama Desa/Kelurahan	Kulit	Kayu	Logam	Anyaman
(1)	(2)	(3)	(4)	(5)	(6)
001	Tertik	-	-	-	-
002	Taba Air Pauh	-	-	-	-
003	Penanjung Panjang	-	-	-	2
004	Peraduan Binjai	-	-	-	6
005	Talang Karet	-	1	-	3
006	Tebat Karai	-	-	-	-
007	Taba Sating	-	-	-	-
008	Nanti Agung	-	-	-	2
009	Karang Tengah	-	-	-	3
010	Tapak Gedung	-	-	-	6
011	Tebing Penyamun	-	-	-	1
012	Sinar Gunung	-	-	-	3
013	Taba Saling	-	-	-	-
014	Penanjung Panjang Atas	-	-	-	1
	Jumlah	-	1	-	27

KECAMATAN TEBAT KARAI DALAM ANGKA 2015

Lanjutan Tabel 8.2

Kode	Nama Desa/Kelurahan	Gerabah/ Keramik	Kain/ Tenun	Makanan	Lainnya
(1)	(2)	(7)	(8)	(9)	(10)
001	Tertik	-	-	-	-
002	Taba Air Pauh	-	-	1	-
003	Penanjung Panjang	-	-	5	-
004	Peraduan Binjai	-	-	3	-
005	Talang Karet	-	-	5	-
006	Tebat Karai	-	-	2	-
007	Taba Sating	-	-	1	-
008	Nanti Agung	-	-	-	-
009	Karang Tengah	-	-	-	-
010	Tapak Gedung	-	-	1	-
011	Tebing Penyamun	-	-	1	-
012	Sinar Gunung	-	-	1	-
013	Taba Saling	-	-	-	-
014	Penanjung Panjang Atas	-	-	5	-
Jumlah		-	-	25	-

Sumber : Survei Monografi Tahun 2015

KECAMATAN TEBAT KARAI DALAM ANGKA 2015

Tabel 8.3 Keberadaan Pertokoan dan Pasar Permanen/Semipermanen di Kecamatan Tebat Karai Tahun 2014

Kode	Nama Desa/Kelurahan	Pertokoan	Pasar Permanen/Semi permanen
(1)	(2)	(3)	(4)
001	Tertik	Tidak ada	Tidak ada
002	Taba Air Pauh	Tidak ada	Tidak ada
003	Penanjung Panjang	Tidak ada	Tidak ada
004	Peraduan Binjai	Tidak ada	Tidak ada
005	Talang Karet	Tidak ada	Tidak ada
006	Tebat Karai	Tidak ada	Tidak ada
007	Taba Sating	Tidak ada	Tidak ada
008	Nanti Agung	Tidak ada	Tidak ada
009	Karang Tengah	Tidak ada	Tidak ada
010	Tapak Gedung	Tidak ada	Tidak ada
011	Tebing Penyamun	Tidak ada	Tidak ada
012	Sinar Gunung	Tidak ada	Tidak ada
013	Taba Saling	Tidak ada	Tidak ada
014	Penanjung Panjang Atas	Tidak ada	Ada

Sumber : Survei Monografi Tahun 2015

KECAMATAN TEBAT KARAI DALAM ANGKA 2015

Tabel 8.4 Banyaknya Pasar Menurut Desa/Kelurahan di Kecamatan Tebat Karai Tahun 2014

				(Buah)
Kode	Nama Desa/Kelurahan	Pasar Tidak Permanen	Mini Market	Toko Kelontong
(1)	(2)	(3)	(4)	(5)
001	Tertik	-	-	17
002	Taba Air Pauh	-	-	12
003	Penanjung Panjang	-	-	12
004	Peraduan Binjai	-	-	19
005	Talang Karet	-	-	17
006	Tebat Karai	-	-	17
007	Taba Sating	-	-	7
008	Nanti Agung	-	-	8
009	Karang Tengah	-	-	11
010	Tapak Gedung	-	-	8
011	Tebing Penyamun	-	-	14
012	Sinar Gunung	-	-	3
013	Taba Saling	-	-	7
014	Penanjung Panjang Atas	1	-	19
Jumlah		1	-	171

Sumber : Survei Monografi Tahun 2015

Tabel 8.5 Banyaknya Restoran dan Kedai Makanan Menurut Desa/Kelurahan di Kecamatan Tebat Karai Tahun 2014

(Buah)

Kode	Nama Desa/Kelurahan	Restoran	Kedai Makanan
(1)	(2)	(3)	(4)
001	Tertik	-	3
002	Taba Air Pauh	-	2
003	Penanjung Panjang	-	2
004	Peraduan Binjai	-	3
005	Talang Karet	-	3
006	Tebat Karai	-	2
007	Taba Sating	-	-
008	Nanti Agung	-	1
009	Karang Tengah	-	-
010	Tapak Gedung	-	-
011	Tebing Penyamun	-	3
012	Sinar Gunung	-	2
013	Taba Saling	-	-
014	Penanjung Panjang Atas	1	5
	Jumlah	1	26

Sumber : Survei Monografi Tahun 2015

KECAMATAN TEBAT KARAI DALAM ANGKA 2015

Tabel 8.6 Banyaknya Hotel dan Penginapan Menurut Desa/Kelurahan di Kecamatan Tebat Karai Tahun 2014
(Buah)

Kode	Nama Desa/Kelurahan	Hotel	Penginapan
(1)	(2)	(3)	(4)
001	Tertik	-	-
002	Taba Air Pauh	-	-
003	Penanjung Panjang	-	-
004	Peraduan Binjai	-	-
005	Talang Karet	-	-
006	Tebat Karai	-	-
007	Taba Sating	-	-
008	Nanti Agung	-	-
009	Karang Tengah	-	-
010	Tapak Gedung	-	-
011	Tebing Penyamun	-	-
012	Sinar Gunung	-	-
013	Taba Saling	-	-
014	Penanjung Panjang Atas	-	-
	Jumlah	-	-

Sumber : Survei Monografi Tahun 2015

Tabel 8.7 Keberadaan Lokasi Penggalian Golongan C di Kecamatan Tebat Karai Tahun 2014

Kode	Nama Desa/Kelurahan	Lokasi Galian C
(1)	(2)	(3)
001	Tertik	Ada
002	Taba Air Pauh	Ada
003	Penanjung Panjang	Ada
004	Peraduan Binjai	Ada
005	Talang Karet	Ada
006	Tebat Karai	Ada
007	Taba Sating	Tidak ada
008	Nanti Agung	Tidak ada
009	Karang Tengah	Tidak ada
010	Tapak Gedung	Tidak ada
011	Tebing Penyamun	Ada
012	Sinar Gunung	Tidak ada
013	Taba Saling	Tidak ada
014	Penanjung Panjang Atas	Ada

Sumber : Survei Monografi Tahun 2015

KECAMATAN TEBAT KARAI DALAM ANGKA 2015

Tabel 8.8 Keberadaan pangkalan/agen/penjual minyak tanah dan LPG (termasuk warung, toko, supermarket, atau penjual gas keliling) Tahun 2014

Kode	Nama Desa/Kelurahan	Minyak Tanah	LPG
(1)	(2)	(3)	(4)
001	Tertik	Tidak ada	Ada
002	Taba Air Pauh	Tidak ada	Ada
003	Penanjung Panjang	Tidak ada	Ada
004	Peraduan Binjai	Tidak ada	Ada
005	Talang Karet	Tidak ada	Ada
006	Tebat Karai	Tidak ada	Ada
007	Taba Sating	Tidak ada	Ada
008	Nanti Agung	Tidak ada	Ada
009	Karang Tengah	Tidak ada	Ada
010	Tapak Gedung	Tidak ada	Ada
011	Tebing Penyamun	Tidak ada	Ada
012	Sinar Gunung	Tidak ada	Ada
013	Taba Saling	Tidak ada	Ada
014	Penanjung Panjang Atas	Tidak ada	Ada

Sumber : Survei Monografi Tahun 2015

Bab 9

Keamanan

<http://kepalasmpb.bps.go.id>

BAB 9

KEAMANAN

Pada umumnya Kecamatan Tebat Karai merupakan daerah yang aman dari tindakan kejahatan. Kegiatan warga desa/Kelurahan untuk menjaga keamanan lingkungan selama setahun ini dengan pembangunan/pemeliharaan pos keamanan lingkungan, pembentukan/pengaturan regu keamanan, penambahan jumlah anggota hansip/linmas, pelaporan tamu yang menginap lebih dari 24 jam ke aparat lingkungan dan pengaktifan system keamanan lingkungan berasal dari inisiatif warga. Selama tiga tahun terakhir ini, terjadi beberapa kali bencana alam yang mengancam dan mengganggu kehidupan dan penghidupan masyarakat di Kecamatan Tebat Karai. Bencana yang terjadi yaitu bencana tanah longsor yang terdapat di Desa Tertik dan desa Tapak Gedung. Keberadaan agen (seseorang/sekelompok orang/perusahaan) pengerahan TKI ke luar negeri di desa/kelurahan tidak terdapat di Kecamatan Tebat Karai.

Tabel 9.1 Jenis Kejahatan Terbanyak Menurut Desa/Kelurahan di Kecamatan Tebat Karai Tahun 2014

Kode	Nama Desa/Kelurahan	Jenis Kejahatan ^{*)}
(1)	(2)	(3)
001	Tertik	-
002	Taba Air Pauh	2
003	Penanjung Panjang	1
004	Peraduan Binjai	-
005	Talang Karet	-
006	Tebat Karai	-
007	Taba Sating	-
008	Nanti Agung	1
009	Karang Tengah	1
010	Tapak Gedung	-
011	Tebing Penyamun	1
012	Sinar Gunung	-
013	Taba Saling	-
014	Penanjung Panjang Atas	1

^{*)} Keterangan :

1 Pencurian

2 Pencurian dengan kekerasan

3 Penipuan/penggelapan

4 Penganiyaan

5 Pembakaran

6 Perkosaan/kejahatan terhadap kesusilaan

7 Penyalahgunaan /peredaran narkoba

8 Perjudian

9 Pembunuhan

10 Perdagangan orang (trafficking)

Sumber : Survei Monografi Tahun 2015

KECAMATAN TEBAT KARAI DALAM ANGKA 2015

Tabel 9.2	Keberadaan Sarana Keamanan Lingkungan (Poskamling) di Kecamatan Tebat Karai Tahun 2014	
Kode	Nama Desa/Kelurahan	Sarana Pos Kamling
(1)	(2)	(3)
001	Tertik	Ada
002	Taba Air Pauh	Ada
003	Penanjung Panjang	Ada
004	Peraduan Binjai	Ada
005	Talang Karet	Ada
006	Tebat Karai	Ada
007	Taba Sating	Ada
008	Nanti Agung	Ada
009	Karang Tengah	Ada
010	Tapak Gedung	Ada
011	Tebing Penyamun	Ada
012	Sinar Gunung	Ada
013	Taba Saling	Ada
014	Penanjung Panjang Atas	Ada

Sumber : Survei Monografi Tahun 2015

KECAMATAN TEBAT KARAI DALAM ANGKA 2015

Tabel 9.3 Keberadaan Agen Tenaga Kerja Indonesia (TKI) di Kecamatan Tebat Karai Tahun 2014

Kode	Nama Desa/Kelurahan	Agen TKI
(1)	(2)	(3)
001	Tertik	Tidak ada
002	Taba Air Pauh	Tidak ada
003	Penanjung Panjang	Tidak ada
004	Peraduan Binjai	Tidak ada
005	Talang Karet	Tidak ada
006	Tebat Karai	Tidak ada
007	Taba Sating	Tidak ada
008	Nanti Agung	Tidak ada
009	Karang Tengah	Tidak ada
010	Tapak Gedung	Tidak ada
011	Tebing Penyamun	Tidak ada
012	Sinar Gunung	Tidak ada
013	Taba Saling	Tidak ada
014	Penanjung Panjang Atas	Tidak ada

Sumber : Survei Monografi Tahun 2015

KECAMATAN TEBAT KARAI DALAM ANGKA 2015

Tabel 9.4 Bencana Alam yang Mengancam dan Mengganggu Kehidupan dan Penghidupan Masyarakat Menurut Desa/Kelurahan di Kecamatan Tebat Karai Selama Tiga Tahun Terakhir

Kode	Nama Desa/Kelurahan	Jenis Bencana Alam *)
(1)	(2)	(3)
001	Tertik	-
002	Taba Air Pauh	-
003	Penanjung Panjang	-
004	Peraduan Binjai	-
005	Talang Karet	-
006	Tebat Karai	-
007	Taba Sating	-
008	Nanti Agung	-
009	Karang Tengah	-
010	Tapak Gedung	-
011	Tebing Penyamun	-
012	Sinar Gunung	-
013	Taba Saling	-
014	Penanjung Panjang Atas	-

*) Keterangan :

1 Tanah Longsor

2 Banjir

3 Banjir bandang

4 Gempa bumi

5 Tsunami

6 Gelombang pasang laut

7 Angin puyuh / putting beliung / topan

8 Gunung meletus

9 Kebakaran hutan

10 kekeringan (lahan)

Sumber : Survei Monografi Tahun 2015

Bab 10

Keuangan

<http://kepalabab.bps.go.id>


BAB 10 KEUANGAN

Banyaknya desa menurut sumber penerimaan desa dari pendapatan Asli Desa, Alokasi Dana Desa, Bagi hasil/bantuan/hibah yang berasal dari Pemerintah Kabupaten/Kota, Pemerintah Provinsi, Pemerintah Pusat, Luar Negeri, Swasta dan lainnya

Target penerimaan dan realisasi Pajak Bumi dan Bangunan (PBB) di Kecamatan Tebat Karai pada tahun 2014 terealisasi 67,70 persen.

Besarnya honor perbulan yang diterima oleh perangkat desa dan perangkat agama di masing-masing desa sudah diterima di Kantor Kecamatan Tebat Karai.

Gambar 8. Besarnya Honor Perbulan masing-masing perangkat Desa dan perangkat agama di Kecamatan Tebat Karai pada tahun 2014.



Tabel 10.1 Alokasi Dana DPDK/ADD menurut Desa/Kelurahan di Kecamatan Tebat Karai Tahun 2014

(rupiah)

Kode	Nama Desa/Kelurahan	DPDK/ADD
(1)	(2)	(3)
001	Tertik	24.800.000
002	Taba Air Pauh	24.800.000
003	Penanjung Panjang	24.800.000
004	Peraduan Binjai	24.800.000
005	Talang Karet	24.800.000
006	Tebat Karai	-
007	Taba Sating	24.800.000
008	Nanti Agung	24.800.000
009	Karang Tengah	-
010	Tapak Gedung	-
011	Tebing Penyamun	24.800.000
012	Sinar Gunung	24.800.000
013	Taba Saling	24.800.000
014	Penanjung Panjang Atas	24.800.000

Sumber: Kantor Kecamatan Tebat Karai

Tabel 10.2 Target Penerimaan dan Realisasi Pajak Bumi dan Bangunan (PBB) di Kecamatan Tebat Karai Tahun 2012 – 2014

Tahun	Target Penerimaan (Rp)	Realisasi (Rp)	%
(1)	(2)	(3)	(4)
2012	50.848.483	31.375.375	61,31
2013	49.961.180	17.301.978	34,60
2014	47.194.274	31.363.660	67,70

Sumber: Dinas Pendapatan Pengelolaan Keuangan dan Aset Daerah Kabupaten Kepahiang

Tabel 10.3 Besarnya Honor Kades, Sekdes Non PNS, Kaur, Ketua SLS, BPD dan Perangkat Agama di Kecamatan Tebat Karai Tahun 2014

(Rp)

Jabatan	Besarnya Honor per Bulan
(1)	(2)
Kades	1.370.000
Sekdes Non PNS	750.000
Kaur	450.000
Kadus	300.000
Ketua RT	200.000
Ketua RW	300.000
BPD	200.000
Imam	450.000
Khatib	250.000
Gharim	200.000
Bilal	200.000

Sumber: Kantor Kecamatan Tebat Karai

DATA

MENCERDASKAN BANGSA

<http://kepahiangkab.bps.go.id>



BPS KABUPATEN KEPAHIANG

Komplek Perkantoran Pemda Kepahiang
Desa Pelangian, Kecamatan Kepahiang, Kab. Kepahiang
Telp. (0732) 3930009, Email: bps1708@bps.go.id
Website: <http://kepahiangkab.bps.go.id>

