



st 2013
BERSUS PERTANIAN

Katalog BPS : 1102001.1275070

KECAMATAN MEDAN MAIMUN DALAM ANGKA 2012



**BADAN PUSAT STATISTIK
KOTA MEDAN**
BPS-Statistics of Medan City



Katalog BPS : 110.2001.1275100

**KECAMATAN MEDAN SELAYANG
DALAM ANGKA
2012**

*Medan Selayang District
in Figures
2012*



**BADAN PUSAT STATISTIK
KOTA MEDAN
BPS-Statistics of Medan City**

KECAMATAN MEDAN SELAYANG DALAM ANGKA 2012

Medan Selayang District in Figures 2012

Nomor Publikasi/ Publication Number : 1275.1212
Katalog BPS/ BPS Catalogue : 1102001.1275100

Ukuran Buku/ Book Size : 21 cm x 15 cm
Jumlah Halaman/ Number of Pages : xvi + 86

Naskah/ Manuscript :

Koordinator Statistik Kecamatan Medan Selayang
Statistics Coordinator of Medan Selayang District

Penyunting/ Editor :

Seksi Integrasi Pengolahan dan Diseminasi Statistik
Section of Integration of Data Processing and Dissemination of Statistics

Gambar Kulit/ Cover Design :

Seksi Integrasi Pengolahan dan Diseminasi Statistik
Section of Integration of Data Processing and Dissemination of Statistics

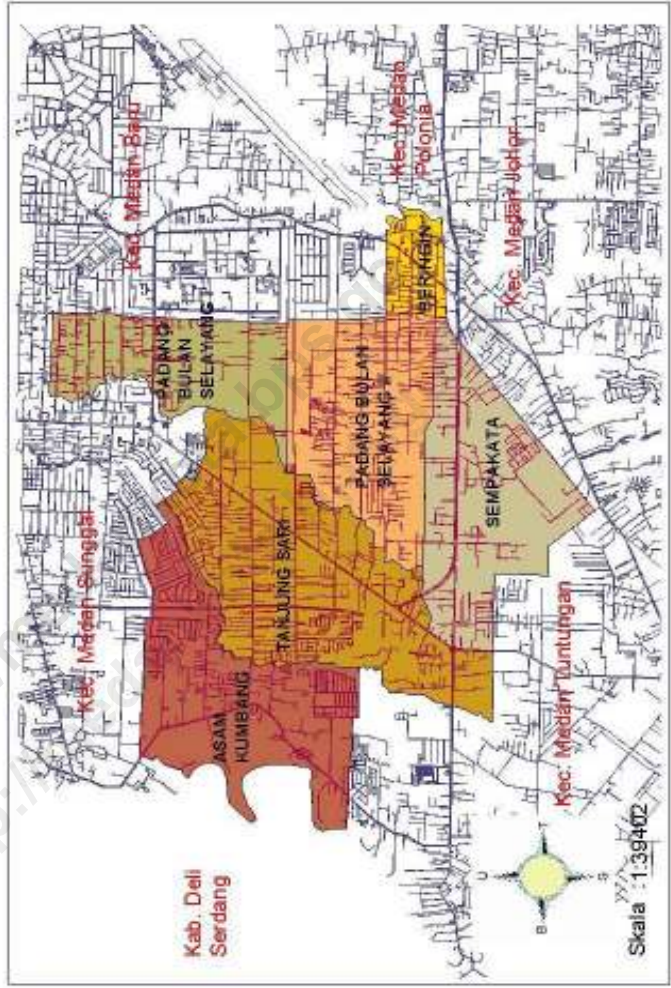
Diterbitkan Oleh/ Published by :

Badan Pusat Statistik Kota Medan
BPS-Statistics of Medan City

Boleh dikutip dengan menyebutkan sumbernya

May be cited with reference of the source

Peta Kecamatan Medan Selayang



LAMBANG KOTA MEDAN



Pengertian Lambang Kota Medan:

- ◆ Suatu perisai terbagi atas 5 bagian yang masing-masing melukiskan 5 bahan pokok terpenting yang diekspor dari Medan yakni; Nenas Sisal, Teh, Pohon Getah, Kelapa Sawit dan Tembakau
- ◆ Suatu lingkaran yang terdiri dari setangkai padi dan sedahan kapas, masing-masing terdiri dari 17 biji padi dan 8 bunga kapas
- ◆ Suatu bambu runcing yang terletak dibelakang perisai
- ◆ Suatu bintang bambu runcing dan 4 tiang yang menjinjing perisai dan lingkaran tsb dan menghubungkan pita sutera

Arti Lambang-lambang yang terdapat pada Logo Kota Medan:

- ◆ 17 Biji padi berarti tanggal 17 dari Hari Proklamasi Kemerdekaan Republik Indonesia
- ◆ 8 Bunga kapas berarti bulan ke-8 dari Tahun Proklamasi Kemerdekaan Republik Indonesia
- ◆ 4 Tiang dan 5 bahagian dari perisai berarti Tahun 45 dari Proklamasi Kemerdekaan Republik Indonesia
- ◆ Satu bambu runcing yang terletak di belakang perisai, adalah lambang perjuangan Kemerdekaan Republik Indonesia, dan lima bahan-bahan pokok yang terpenting di hadapan bambu runcing, berarti kemakmuran serta Keadilan Sosial yang merata ada dihadapan kita

- ◆ Bintang yang bersinar lima adalah Bintang Nasional yang berarti bahwa hidup penduduk Kota Medan khususnya dan Indonesia umumnya akan bersinar-sinar, bahagia dan lepas dari kemiskinan dan kemelaratan
- ◆ Lima sinar Bintang, lima bahan-bahan pokok terpenting yang di ekspor dari Medan dan lima bahagian perisai berarti Pancasila, yang menjadi Dasar Negara Republik Indonesia

<http://medankota.bps.go.id>
<http://medankota.bps.go.id>



**PEMERINTAH KOTA MEDAN
KECAMATAN MEDAN SELAYANG**

KATA SAMBUTAN

Pertama-tama saya mengucapkan terima kasih kepada Koordinator Statistik Kecamatan Medan Selayang serta kerjasama seluruh aparat kecamatan dan kelurahan sekecamatan Medan Selayang atas terbitnya publikasi Kecamatan Medan Selayang Dalam Angka Tahun 2012.

Buku publikasi kecamatan Medan Selayang Dalam Angka Tahun 2012 ini memuat data tentang keadaan Kecamatan Medan Selayang dalam bentuk angka-angka yang diperoleh dari sumbernya langsung yaitu instansi-instansi pemerintah/Kantor Camat, Kantor Lurah dan Instansi lain di Kecamatan Medan Selayang, sehingga data yang termuat dalam publikasi ini merupakan data yang aktual dan akurat serta mencerminkan keadaan Kecamatan Medan Selayang pada tahun 2012.

Buku ini diperlukan oleh para pengguna data baik instansi pemerintah maupun masyarakat sebagai bahan perencanaan pembangunan di segala bidang, serta merupakan sumber informasi tentang kondisi Kecamatan Medan Selayang yang saat ini sedang berkembang.

Akhirnya sekali lagi saya ucapkan terima kasih kepada Koordinator Statistik Kecamatan yang telah berusaha keras dalam penyusunan buku ini dan saya harapkan terus berkelanjutan untuk masa yang akan datang.

Medan, Juli 2012
Camat Medan Selayang,

Zulfakhri Ahmadi, S.Sos
Nip. 19710712 199602 1 001



**BADAN PUSAT STATISTIK KOTA MEDAN
KSK MEDAN SELAYANG**

KATA PENGANTAR

Dengan memanjatkan puji dan syukur kehadiran Tuhan Yang Maha Esa, kami telah dapat menyelesaikan publikasi “Kecamatan Medan Selayang Dalam Angka 2012” ini. Usainya penerbitan publikasi ini dimungkinkan berkat adanya bantuan dari Pemerintah Kecamatan Medan Selayang serta instansi pemerintah lainnya.

Kebutuhan akan data statistik semakin meningkat terutama dalam menyambut millenium kedua. Hal tersebut menjadi pendorong bagi kami untuk menyusun publikasi ini. Data yang disajikan bersumber dari data yang terdapat di kantor kecamatan Medan Selayang, kantor kelurahan sekecamatan Medan Selayang serta instansi pemerintah lainnya. Selain itu, data yang ada pada publikasi ini merupakan data yang bersumber dari berbagai kegiatan rutin, seperti survei maupun sensus yang diselenggarakan Badan Pusat Statistik di Kecamatan Medan Selayang.

Pada kesempatan ini kami mengucapkan terima banyak terma kasih kepada Camat Medan Selayang atas perhatian dan bantuannya sehingga terbitnya publikasi ini, serta kepada instansi-instansi pemerintah lainnya.

Saran dan kritik demi penyempurnaan publikasi di masa yang akan datang sangat kami harapkan dari berbagai pihak.

Akhirnya, semoga penyajian data statistik ini dapat membantu memenuhi kebutuhan data bagi pihak-pihak yang memerlukannya serta bermanfaat bagi semua pihak.

Medan, Juli 2012
KSK Medan Selayang,

H. SM. Anggi Iskandar Harahap
Nip. 19840209 200701 1 001

Daftar Publikasi Badan Pusat Statistik Kota Medan Terbitan Tahun 2011

Publication List of BPS-Statistics of Medan City Published in 2011

No.	Title	Published	Frequency of Publication	Available in Machine Readable Data	
				Yes	Yes
1.	Perhitungan Pendapatan Regional Kota Medan Tahun 2010	2011	Years	Yes	Yes
2.	Produk Domestik Regional bruto menurut Penggunaan Kotan Medan 2010	2011	Years	Yes	Yes
3.	Medan Dalam Angka 2011	2011	Years	Yes	Yes
4.	Kecamatan Medan Tuntungan Dalam Angka 2011	2011	Years	Yes	Yes
5.	Kecamatan Medan Johor Dalam Angka 2011	2011	Years	Yes	Yes
6.	Kecamatan Medan Amplas Dalam Angka 2011	2011	Years	Yes	Yes
7.	Kecamatan Medan Denai Dalam Angka 2011	2011	Years	Yes	Yes
8.	Kecamatan Medan Area Dalam Angka 2011	2011	Years	Yes	Yes
9.	Kecamatan Medan Kota Dalam Angka 2011	2011	Years	Yes	Yes
10.	Kecamatan Medan Maimun Dalam Angka 2011	2011	Years	Yes	Yes
11.	Kecamatan Medan Polonia Dalam Angka 2011	2011	Years	Yes	Yes
12.	Kecamatan Medan Baru Dalam Angka 2011	2011	Years	Yes	Yes

<i>No.</i>	<i>Title</i>	<i>Published</i>	<i>Frequency of Publication</i>	<i>Available in Machine Readable Data</i>	
				<i>Yes</i>	<i>Yes</i>
13.	Kecamatan Medan Selayang Dalam Angka 2011	2011	<i>Years</i>	<i>Yes</i>	<i>Yes</i>
14.	Kecamatan Medan Sunggal Dalam Angka 2011	2011	<i>Years</i>	<i>Yes</i>	<i>Yes</i>
15.	Kecamatan Medan Helvetia Dalam Angka 2011	2011	<i>Years</i>	<i>Yes</i>	<i>Yes</i>
16.	Kecamatan Medan Petisah Dalam Angka 2011	2011	<i>Years</i>	<i>Yes</i>	<i>Yes</i>
17.	Kecamatan Medan Barat Dalam Angka 2011	2011	<i>Years</i>	<i>Yes</i>	<i>Yes</i>
18.	Kecamatan Medan Timur Dalam Angka 2011	2011	<i>Years</i>	<i>Yes</i>	<i>Yes</i>
19.	Kecamatan Medan Perjuangan Dalam Angka 2011	2011	<i>Years</i>	<i>Yes</i>	<i>Yes</i>
20.	Kecamatan Medan Tembung Dalam Angka 2011	2011	<i>Years</i>	<i>Yes</i>	<i>Yes</i>
21.	Kecamatan Medan Deli Dalam Angka 2011	2011	<i>Years</i>	<i>Yes</i>	<i>Yes</i>
22.	Kecamatan Medan Labuhan Dalam Angka 2011	2011	<i>Years</i>	<i>Yes</i>	<i>Yes</i>
23.	Kecamatan Medan Marelan Dalam Angka 2011	2011	<i>Years</i>	<i>Yes</i>	<i>Yes</i>
24.	Kecamatan Medan Belawan Dalam Angka 2011	2011	<i>Years</i>	<i>Yes</i>	<i>Yes</i>
25.	Statistik Daerah Kota Medan 2011	2011	<i>Years</i>	<i>Yes</i>	<i>Yes</i>
26.	Statistik Daerah Kecamatan	2011	<i>Years</i>	<i>Yes</i>	<i>Yes</i>

<i>No.</i>	<i>Title</i>	<i>Published</i>	<i>Frequency of Publication</i>	<i>Available in Machine Readable Data</i>	
	Medan Tuntungan 2011				
27.	Statistik Daerah Kecamatan Medan Johor 2011	2011	<i>Years</i>	Yes	Yes
28.	Statistik Daerah Kecamatan Medan Amplas 2011	2011	<i>Years</i>	Yes	Yes
29.	Statistik Daerah Kecamatan Medan Denai 2011	2011	<i>Years</i>	Yes	Yes
30.	Statistik Daerah Kecamatan Medan Area 2011	2011	<i>Years</i>	Yes	Yes
31.	Statistik Daerah Kecamatan Medan Kota 2011	2011	<i>Years</i>	Yes	Yes
32.	Statistik Daerah Kecamatan Medan Maimun 2011	2011	<i>Years</i>	Yes	Yes
33.	Statistik Daerah Kecamatan Medan Polonia 2011	2011	<i>Years</i>	Yes	Yes
34.	Statistik Daerah Kecamatan Medan Baru 2011	2011	<i>Years</i>	Yes	Yes
35.	Statistik Daerah Kecamatan Medan Selayang 2011	2011	<i>Years</i>	Yes	Yes
36.	Statistik Daerah Kecamatan Medan Sunggal 2011	2011	<i>Years</i>	Yes	Yes
37.	Statistik Daerah Kecamatan Medan Helvetia 2011	2011	<i>Years</i>	Yes	Yes
38.	Statistik Daerah Kecamatan Medan Petisah 2011	2011	<i>Years</i>	Yes	Yes
39.	Statistik Daerah Kecamatan Medan Barat 2011	2011	<i>Years</i>	Yes	Yes
40.	Statistik Daerah Kecamatan	2011	<i>Years</i>	Yes	Yes

<i>No.</i>	<i>Title</i>	<i>Published</i>	<i>Frequency of Publication</i>	<i>Available in Machine Readable Data</i>	
	Medan Timur 2011				
41.	Statistik Daerah Kecamatan Medan Perjuangan 2011	2011	<i>Years</i>	Yes	Yes
42.	Statistik Daerah Kecamatan Medan Tembung 2011	2011	<i>Years</i>	Yes	Yes
43.	Statistik Daerah Kecamatan Medan Deli 2011	2011	<i>Years</i>	Yes	Yes
44.	Statistik Daerah Kecamatan Medan Labuhan 2011	2011	<i>Years</i>	Yes	Yes
45.	Statistik Daerah Kecamatan Medan Marelan 2011	2011	<i>Years</i>	Yes	Yes
46.	Statistik Daerah Kecamatan Medan Belawan 2011	2011	<i>Years</i>	Yes	Yes

DAFTAR ISI

PETA KECAMATAN MEDAN SELAYANG.....	iii
LAMBANG KOTA MEDAN.....	iv
KATA SAMBUTAN.....	vi
KATA PENGANTAR.....	vii
Daftar Publikasi Badan Pusat Statistik Kota Medan Terbitan Tahun 2011.....	viii
DAFTAR ISI.....	xii
DAFTAR TABEL.....	xiii
Daftar Gambar.....	xv
Daftar Lampiran.....	xvi
Bab 1 Geografi.....	1
Bab 2. Pemerintahan.....	9
Bab 3. Penduduk dan Tenaga Kerja.....	17
Bab 4. Sosial.....	31
Bab 5. Industri, Energi, dan Air Minum.....	49
Bab 6. Ekonomi.....	57
Bab 7. Hotel, Restoran dan Pariwisata.....	67
Bab 8. Keuangan dan Harga.....	75
Lampiran.....	81

DAFTAR TABEL

Tabel 1.1 Letak dan Geografis Kecamatan Medan Selayang 2011.....	5
Tabel 1.2 Luas Wilayah menurut Kelurahan di Kecamatan Medan Selayang 2011.....	6
Tabel 1.3 Jarak Kantor Lurah ke Kantor Camat di Kecamatan Medan Selayang Tahun 2011.....	7
Tabel 1.4 Daftar Alamat Kantor Kelurahan di Kecamatan Medan Selayang 2011. .	8
Tabel 2.1 Banyaknya Lingkungan, RW, RT dan Blok Sensus Menurut Kelurahan Tahun 2011.....	13
Tabel 2.2 Banyaknya Pegawai Negeri Kantor Camat dan Instansi-instansi Pemerintah di Kecamatan Medan Selayang 2011.....	14
Tabel 2.3 Banyaknya Pegawai Negeri menurut Kelurahan dan Golongan 2011. .	15
Tabel 2.4 Banyaknya Pertahanan Sipil Menurut Kelurahan 2011.....	16
Tabel 3.1 Jumlah Penduduk, Luas Wilayah, dan Kepadatan penduduk per km menurut kelurahan 2011.....	21
Tabel 3.2 Banyaknya Rumah Tangga, Penduduk, dan Rata-rata Anggota Rumah Tangga menurut Kelurahan 2011.....	22
Tabel 3.3 Jumlah Penduduk menurut Kelurahan dan Jenis Kelamin 2011 (Jiwa).....	23
Tabel 3.4 Jumlah Penduduk menurut Kelompok Umur dan Jenis Kelamin 2011	24
Tabel 3.5 Jumlah Penduduk Menurut Kelurahan dan Status Kewarganegaraan 2011 (Jiwa).....	25
Tabel 3.6 Banyaknya Warga Negara Turunan Cina menurut Kelurahan dan Jenis Kelamin 2011 (Jiwa).....	26
Tabel 3.7 Banyaknya Mutasi dan Mutandis Penduduk menurut Kelurahan 2011 (Jiwa).....	27
Tabel 3.8 Komposisi Mata Pencaharian Penduduk Menurut Kelurahan 2011 (Jiwa).....	28
Tabel 3.8 Lanjutan	29
Tabel 4.1 Jumlah Sekolah Taman Kanak-Kanak (TK) Negeri dan Swasta menurut Kelurahan 2011.....	35
Tabel 4.2 Jumlah Sekolah Dasar Negeri dan Swasta menurut Kelurahan 2011... .	36
Tabel 4.3 Jumlah Murid Sekolah Dasar Negeri dan Swasta menurut Kelurahan 2011.....	37
Tabel 4.4 Jumlah 2011.....	38
Tabel 4.5 Jumlah Sekolah Lanjutan Tingkat Pertama Negeri dan Swasta menurut Kelurahan 2011.....	39

Tabel 4.6 Jumlah Sekolah Lanjutan Tingkat Atas Negeri dan Swasta menurut Kelurahan 2011.....	40
Tabel 4.7 Banyaknya Rumah Sakit, Puskesmas, BPU dan BKIA menurut Kelurahan 2011.....	41
Tabel 4.8 Jumlah Posyandu, Dokter dan Bidan menurut Kelurahan 2011.....	42
Tabel 4.9 Jumlah Posyandu, Dokter dan Bidan menurut Kelurahan 2011.....	43
Tabel 4.9 Lanjutan	44
Tabel 4.10 Jumlah Kelurahan 2011.....	47
Tabel 5.1 Banyaknya Perusahaan Industri Besar/Sedang, Kecil, dan Kerajinan Rumah Tangga menurut Kelurahan 2011.....	53
Tabel 5.2 Banyaknya Rumah Tangga Pelanggan Listrik Negara menurut Kelurahan 2011.....	54
Tabel 5.3 Banyaknya Rumah Tangga Pelanggan Gas Negara menurut Kelurahan 2011.....	55
Tabel 5.4 Banyaknya Rumah Tangga Pelanggan Air Minum PAM menurut Kelurahan 2011.....	56
Tabel 6.1 Banyaknya Pasar dan Pertokoan menurut Kelurahan 2011.....	61
Tabel 6.2 Jumlah Pasar yang Dikelola Pemerintah, Swasta, dan Tanpa Pengelola menurut Kelurahan 2011.....	62
Tabel 6.3 Jumlah SPBU dan Agen Minyak Tanah (Pangkalan) menurut Kelurahan 2011.....	63
Tabel 6.4 Jumlah Bengkel Sepeda Motor dan bengkel Mobil menurut Kelurahan 2011.....	64
Tabel 6.5 Jumlah Tempat Pencucian Mobil dan Sepeda Motor (Doorsmer) menurut Kelurahan 2011.....	65
Tabel 7.1 Jumlah Hotel, Bioskop, Night Club dan Bilyard menurut Kelurahan 2011.....	71
Tabel 7.2 Jumlah Rumah Makan/Restoran dan Warung Makan menurut Kelurahan 2011.....	72
Tabel 7.3 Jumlah Panti Pijat, Message, Pangkas, salon dan Praktek Dukun Patah menurut Kelurahan 2011.....	73
Tabel 7.4 Jumlah Tempat Video Game/ Play Station dan Penyewaan Kaset Video/VCD/DVD menurut Kelurahan 2011.....	74
Tabel 8.1 Banyaknya Lembaga Keuangan menurut Kelurahan 2011.....	78

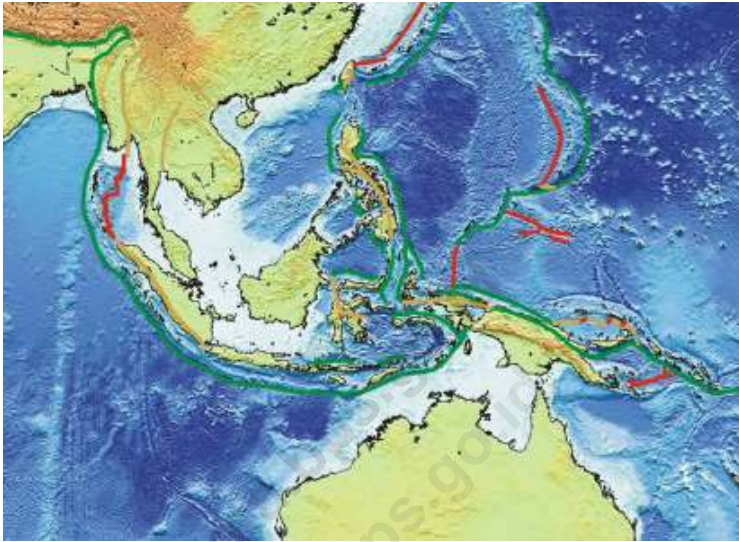
DAFTAR GAMBAR

Gambar 1.1 Luas Wilayah menurut Kelurahan 2011 (km2).....	4
Gambar 2.1 Banyaknya Blok Sensus Tiap kelurahan di Kecamatan Medan Selayang 2011.....	12
Gambar 2.1 Banyaknya PNS di Kantor Camat dan Instansi Lain di Kecamatan Medan Selayang menurut Golongan (Jiwa).....	12
Gambar 3.1 Jumlah Penduduk menurut Kelurahan dan Jenis Kelamin 2011 (km2).....	20
Gambar 4.1 Banyaknya Rumah sakit, Puskesmas, BPU dan BKIA di Kecamatan Medan Selayang 2011.....	34
Gambar 4.2 Persentase Penggunaan Alat Kontrasepsi Pasangan Usia subur 2011	34
Gambar 5.1 Banyaknya Rumah sakit, Puskesmas, BPU dan BKIA di Kecamatan Medan Selayang 2011.....	52
Gambar 6.1 Banyaknya Pasar dan Pertokoan menurut Kelurahan 2011.....	60
Gambar 7.1 Banyaknya Pasar dan Pertokoan menurut Kelurahan 2011.....	70

DAFTAR LAMPIRAN

Lampiran 1. Daftar Nama Camat dan Lamanya Menjabat di Kecamatan Medan Selayang Sejak Tahun 1974 s/d sekarang	83
Lampiran 2. Daftar Nama Lurah dan Lamanya Menjabat menurut Kelurahan di Kecamatan Medan Selayang	84
Lampiran 3. Daftar Nama dan Alamat Kantor Kelurahan di Kecamatan Medan Selayang Tahun 2011	86

<http://medankota.bps.go.id>
<http://medankota.bps.go.id>



BAB I

KEADAAN GEOGRAFIS

1.1 Letak dan Geografi Kecamatan Medan Selayang 2011

Kecamatan Medan Selayang berbatasan langsung dengan kecamatan Medan Tuntungan di sebelah selatan, kecamatan Medan Sunggal di sebelah utara, kecamatan Medan Baru di sebelah barat, dan kecamatan Medan Polonia di sebelah timur. Kecamatan Medan Selayang merupakan salah satu kecamatan di Kota Medan yang mempunyai luas sekitar 23,79 km². Jarak kantor kecamatan ke kantor Walikota Medan sekitar tujuh km.

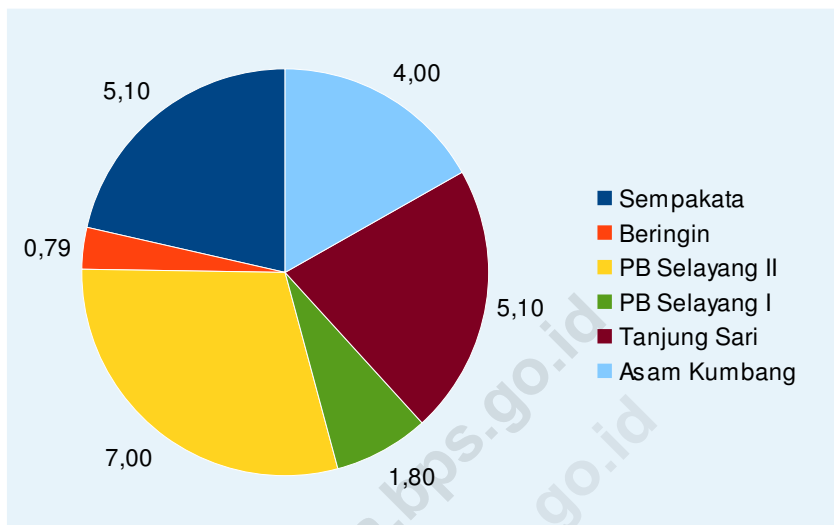
1.2 Luas Wilayah dirinci per Kelurahan di Kecamatan Medan Selayang 2011

dari enam kelurahan di Kecamatan Medan Selayang, kelurahan PB Selayang II memiliki luas terluas yaitu sebesar 5,10 km², sedangkan kelurahan Beringin mempunyai luas terkecil yakni sekitar 0,79 km².

1.3 Jarak Kantor Lurah ke Kantor Camat di Kecamatan Medan Selayang 2011

Ditinjau dari jarak antara kantor kelurahan dan kantor kecamatan, kantor kelurahan PB Selayang I memiliki jarak terjauh dari kantor kecamatan Medan Selayang yaitu sekitar

Gambar 1.1 Luas Wilayah menurut Kelurahan 2011 (km²)



Sumber : Kantor Camat Medan Selayang

Tabel 1.1 Letak dan Geografis Kecamatan Medan Selayang 2011

1. Luas Wilayah	:	7,78 Km ²
2. Letak di atas permukaan laut	:	30 m
3. Terletak di antara		
Lintang Utara	:	
Bujur Timur	:	
4. Berbatasan dengan		
Sebelah utara	:	Kecamatan Medan Sunggal
Sebelah Selatan	:	Kecamatan Medan Tuntungan
Sebelah Barat	:	Kecamatan Medan Baru
Sebelah Timur	:	Kecamatan Medan Polonia
5. Jarak Kantor Camat ke Kantor Walikota Medan	:	7 km

Sumber : Kantor Camat medan Selayang

Tabel 1.2 Luas Wilayah menurut Kelurahan di Kecamatan Medan Selayang 2011

Kelurahan	Luas Wilayah (km)	Persentase terhadap Luas Kecamatan
(1)	(2)	(3)
1. Sempakata	5,10	21,44
2. Beringin	0,79	3,32
3. PB Selayang II	7,00	7,00
4. PB Selayang I	1,80	1,80
5. Tanjung Sari	5,10	5,10
6. Asam Kumbang	4,00	4,00
Medan Selayang	23,79	100,00

Sumber : Kantor Camat Medan Selayang

Tabel 1.3 Jarak Kantor Lurah ke Kantor Camat di Kecamatan Medan Selayang Tahun 2011

Kelurahan	Jarak ke Kantor Camat (km)
(1)	(2)
1. Sempakata	3
2. Beringin	2
3. PB Selayang II	1
4. PB Selayang I	6
5. Tanjung Sari	3
6. Asam Kumbang	5

Sumber : Kantor Camat Medan Selayang

Tabel 1.4 Daftar Alamat Kantor Kelurahan di Kecamatan Medan Selayang 2011

Kelurahan	Alamat Kantor
(1)	(2)
1. Sempakata	Jl. Bung Terompet
2. Beringin	Jl. Saudara
3. PB Selayang II	Jl. Bunga Mawar
4. PB Selayang I	Jl. Sei Batu Gingging
5. Tanjung Sari	Jl. setia Budi pasar I
6. Asam Kumbang	Jl. Bunga Baldu

Sumber : Kantor Camat Medan Selayang



BAB II

PEMERINTAHAN

2.1 Pemerintahan kecamatan Medan Selayang

Kecamatan Medan Selayang yang dipimpin oleh seorang camat, saat ini terdiri dari enam kelurahan yang terbagi atas 63 lingkungan, 69 RW, 208 RT dan 241 blok sensus.

2.2 Struktur Pegawai Negeri Kecamatan Medan Selayang

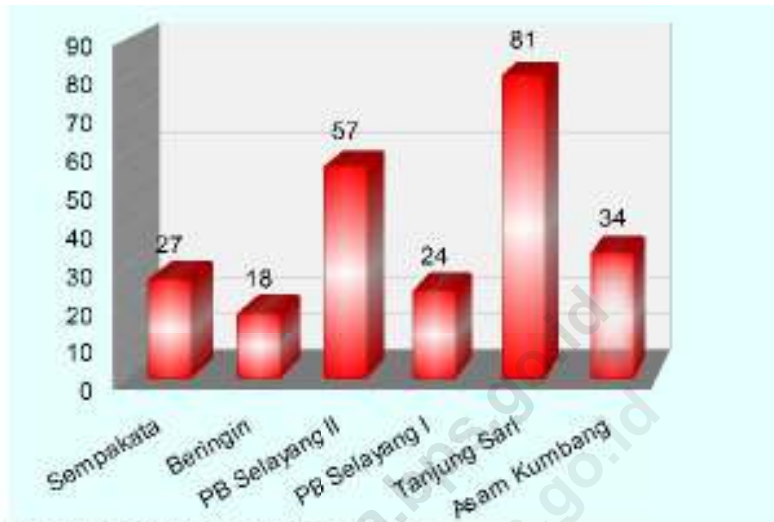
Tahun 2011, kecamatan Medan Selayang memiliki total 119 pegawai yang dialokasi di Kantor Camat dan Instansi-instansi Pemerintah lainnya dimana alokasi pegawai terbesar ada di kantor kelurahan yakni sebanyak 30 pegawai. Sedangkan alokasi pegawai terkecil terdapat pada statistik kecamatan dan pertanian yang hanya berjumlah satu pegawai.

Bila dirinci menurut golongan, dari 119 pegawai negeri di kecamatan Medan Selayang, ternyata sebagian besar pegawai negeri sudah bergolongan III yaitu sebanyak 91 pegawai. Jumlah pegawai negeri terbanyak berada di kelurahan Sempakata sebanyak tujuh orang.

2.3 Struktur Pertahanan Sipil Kecamatan Medan Selayang

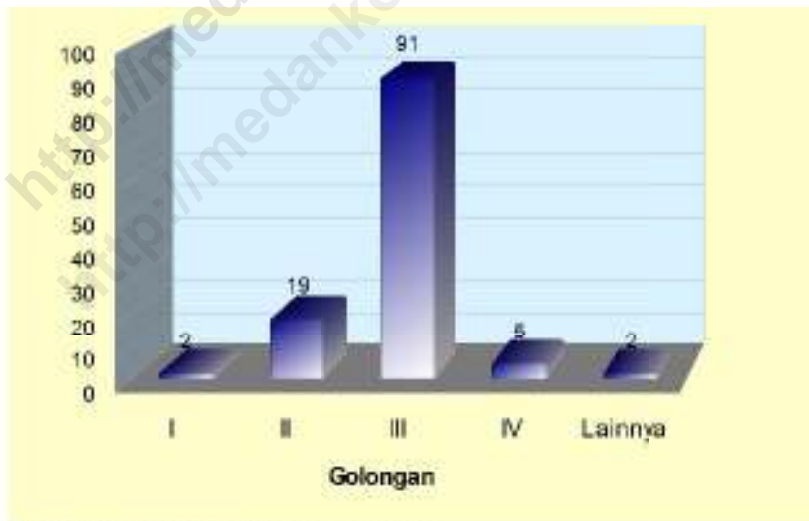
bila dilihat dari sisi keamanannya, kecamatan Medan Selayang pada tahun 2011 memiliki 144 orang di pertahanan sipil, diantaranya 72 Wanra, 30 Kamra, dan 42 Linmas.

Gambar 2.1 Banyaknya Blok Sensus Tiap kelurahan di Kecamatan Medan Selayang 2011



Sumber : Kantor Camat Medan Selayang

Gambar 2.1 Banyaknya PNS di Kantor Camat dan Instansi Lain di Kecamatan Medan Selayang menurut Golongan (Jiwa)



Sumber : Kantor Camat Medan Selayang

Tabel 2.1 Banyaknya Lingkungan, RW, RT dan Blok Sensus Menurut Kelurahan Tahun 2011

Kelurahan	Jumlah			
	Lingkungan	RW	RT	Blok Sensus
(1)	(2)	(3)	(4)	(5)
1. Sempakata	6	-	-	27
2. Beringin	6	-	-	18
3. PB Selayang II	17	-	-	57
4. PB Selayang I	10	-	-	24
5. Tanjung Sari	14	-	-	81
6. Asam Kumbang	10	-	-	34
Medan Selayang	63	-	-	241

Sumber : Kantor Lurah se Kecamatan Medan Selayang

Tabel 2.2 Banyaknya Pegawai Negeri Kantor Camat dan Instansi-instansi Pemerintah di Kecamatan Medan Selayang 2011

Kelurahan	Golongan					Jumlah
	I	II	III	IV	Lainnya	
(1)	(2)	(3)	(4)	(5)	(6)	(7)
1. Kantor Camat	1	10	26	-	-	37
2. KUA	1	-	6	-	-	7
3. Statistik	-	1	-	-	-	1
4. PPLKB	-	2	6	-	-	8
5. Pertanian	-	-	1	-	-	1
6. PD. Kebersihan	-	-	-	-	2	2
7. Puskesmas	-	1	20	-	-	21
8. Kelurahan	-	5	25	-	-	30
9. Dinas Pendidikan	-	-	7	5	-	12
Medan Selayang	2	19	91	5	2	119

Sumber : Kantor Camat Medan Selayang

Tabel 2.3 Banyaknya Pegawai Negeri menurut Kelurahan dan Golongan 2011

Kelurahan	Golongan					Jumlah
	I	II	III	IV	Lainnya	
(1)	(2)	(3)	(4)	(5)	(6)	(7)
1. Sempakata	-	1	6	-	-	7
2. Beringin	-	-	4	-	-	4
3. PB Selayang II	-	1	3	-	-	4
4. PB Selayang I	-	2	2	-	-	4
5. Tanjung Sari	-	1	5	-	-	6
6. Asam Kumbang	-	-	5	-	-	5
Medan Selayang	-	5	25	-	-	30

Sumber : Kantor Camat Medan Selayang

Tabel 2.4 Banyaknya Pertahanan Sipil Menurut Kelurahan 2011

Kelurahan	Pertahanan Sipil			Jumlah
	Kamra	Wanra	Linmas	
(1)	(2)	(3)	(4)	(5)
1. Sempakata	8	5	5	18
2. Beringin	8	5	5	18
3. PB Selayang II	20	5	12	42
4. PB Selayang I	8	5	5	18
5. Tanjung Sari	20	5	5	30
6. Asam Kumbang	8	5	5	18
Medan Selayang	72	30	42	144

Sumber : Kantor Lurah se Kecamatan Medan Selayang



BAB III

PENDUDUK DAN TENAGA KERJA

3.1 Jumlah Penduduk, Luas Kelurahan, dan Kepadatan Penduduk per Km menurut Kelurahan

Kecamatan Medan Selayang dihuni oleh 99.882 orang penduduk dimana penduduk terbanyak berada di kelurahan Tanjung Sari, yakni sebanyak 32.919 orang. Jumlah penduduk terkecil berada di kelurahan Beringin yakni sebanyak 8.472 orang.

Bila dilihat dari luas kelurahan, kelurahan PB Selayang II memiliki luas yang terbesar yakni 7,00 km², sedangkan kelurahan Beringin memiliki luas yang terkecil yakni 0,79 km².

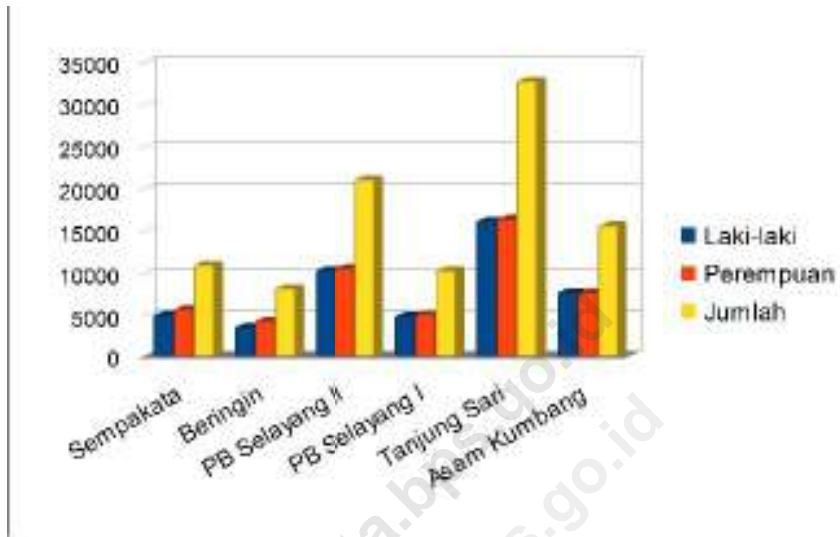
Bila dibandingkan antara jumlah penduduk dan luas wilayah, maka kelurahan Beringin merupakan kelurahan terpadat yakni sebanyak 10.724 jiwa tiap km².

3.2 Struktur Penduduk Berdasarkan Jenis Kelamin dan Kelompok Umur

Jumlah Penduduk kecamatan Medan Selayang sebanyak 99.882 terdiri dari 49.103 orang laki-laki dan 50.789 orang perempuan. Berdasarkan kelompok umur, distribusi penduduk kecamatan Medan Selayang relatif lebih banyak penduduk usia produktif.

Terdapat warga negara Indonesia turunan cina yang berdomisili di kecamatan ini, yakni sebanyak 1.621 terdiri dari 802 laki-laki dan 819 perempuan. Kelurahan Asam kumbang merupakan kelurahan yang paling banyak dihuni oleh warga Indonesia keturunan cina yakni sebanyak 947 orang.

Gambar 3.1 Jumlah Penduduk menurut Kelurahan dan Jenis Kelamin 2011 (km²)



Sumber : Kantor Camat Medan Selayang

Tabel 3.1 Jumlah Penduduk, Luas Wilayah, dan Kepadatan penduduk per km menurut kelurahan 2011

Kelurahan	Jumlah Penduduk (Jiwa)	Luas Wilayah (km ²)	Kepadatan Penduduk per km ²
(1)	(2)	(3)	(4)
1. Sempakata	11 143	5,10	2 185
2. Beringin	8 472	0,79	10 724
3. PB Selayang II	21 237	7,00	3 034
4. PB Selayang I	10 438	1,80	5 799
5. Tanjung Sari	32 919	5,10	6 455
6. Asam Kumbang	15 773	4,10	3 847
Medan Selayang	99 982	23,89	4 185

Sumber : Kantor Lurah se Kecamatan Medan Selayang

Tabel 3.2 Banyaknya Rumah Tangga, Penduduk, dan Rata-rata Anggota Rumah Tangga menurut Kelurahan 2011

Kelurahan	Rumah Tangga	Penduduk (Jiwa)	Rata-rata Anggota Rumah Tangga
(1)	(2)	(3)	(4)
1. Sempakata	2 950	11 143	4
2. Beringin	2 231	8 472	4
3. PB Selayang II	5 083	21 237	4
4. PB Selayang I	3 307	10 438	3
5. Tanjung Sari	9 361	32 919	4
6. Asam Kumbang	3 729	15 773	4
Medan Selayang	26 661	99 982	4

Sumber : Badan Pusat Statistik Kota Medan

Tabel 3.3 Jumlah Penduduk menurut Kelurahan dan Jenis Kelamin 2011 (Jiwa)

Kelurahan	Laki-Laki	Perempuan	Jumlah
(1)	(2)	(3)	(4)
1. Sempakata	5 244	5 899	11 143
2. Beringin	3 938	4 534	8 472
3. PB Selayang II	10 528	10 709	21 237
4. PB Selayang I	5 133	5 305	10 438
5. Tanjung Sari	16 353	16 566	32 919
6. Asam Kumbang	7 907	7 866	15 773
Medan Selayang	49 103	50 879	99 982

Sumber : Badan Pusat Statistik Kota Medan

Tabel 3.4 Jumlah Penduduk menurut Kelompok Umur dan Jenis Kelamin 2011

Kelurahan	Laki-Laki	Perempuan	Jumlah
(1)	(2)	(3)	(4)
0 - 4	4 148	3 909	8 057
5 - 14	7 914	7 659	15 573
15 - 44	28 307	30 103	58 410
45 - 64	7 433	7 616	15 049
65+	1 301	1 592	2 893
Medan Selayang	49 103	50 879	99 982

Sumber : Badan Pusat Statistik Kota Medan

Tabel 3.5 Jumlah Penduduk Menurut Kelurahan dan Status Kewarganegaraan 2011 (Jiwa)

Kelurahan	WNI Keturunan			Jumlah
	Cina	India	Lainnya	
(1)	(2)	(3)	(4)	(5)
1. Sempakata	5	-	-	5
2. Beringin	10	-	-	10
3. PB Selayang II	163	4	-	167
4. PB Selayang I	160	-	-	160
5. Tanjung Sari	336	277	-	613
6. Asam Kumbang	947	8	-	955
Medan Selayang	1 621	289	-	1 910

Sumber : Badan Pusat Statistik Kota Medan

Tabel 3.6 Banyaknya Warga Negara Turunan Cina menurut Kelurahan dan Jenis Kelamin 2011 (Jiwa)

Kelurahan	Laki-Laki	Perempuan	Jumlah
(1)	(2)	(3)	(4)
1. Sempakata	2	3	5
2. Beringin	3	7	10
3. PB Selayang II	102	61	163
4. PB Selayang I	76	84	160
5. Tanjung Sari	158	178	336
6. Asam Kumbang	461	486	947
Medan Selayang	802	819	1 621

Sumber : Kantor Lurah Se Kecamatan Medan Selayang

Tabel 3.7 Banyaknya Mutasi dan Mutandis Penduduk menurut Kelurahan 2011 (Jiwa)

Kelurahan	Lahir	Mati	Datang	Pindah
(1)	(2)	(3)	(4)	(5)
1. Sempakata	19	18	203	23
2. Beringin	23	14	117	35
3. PB Selayang II	53	12	217	24
4. PB Selayang I	13	18	214	39
5. Tanjung Sari	14	12	27	35
6. Asam Kumbang	60	29	301	79
Medan Selayang	182	103	1 079	235

Sumber : Kantor Lurah Se Kecamatan Medan Selayang

Tabel 3.8 Komposisi Mata Pencaharian Penduduk Menurut Kelurahan 2011
(Jiwa)

Kelurahan	Pegawai			Pindah
	Negeri	Swasta	ABRI	
(1)	(2)	(3)	(4)	(5)
1. Sempakata	421	1730	41	402
2. Beringin	396	2322	42	283
3. PB Selayang II	1 886	721	574	198
4. PB Selayang I	336	1 376	47	196
5. Tanjung Sari	651	2 026	79	277
6. Asam Kumbang	437	484	819	301
Medan Selayang	4 127	8 659	1 602	1 657

Tabel 3.8 Lanjutan ...

Kelurahan	Nelayan	Pedagang	Pensiun	Lainnya
(1)	6)	(7)	(8)	(9)
1. Sempakata	-	390	75	545
2. Beringin	-	2 130	214	79
3. PB Selayang II	-	217	132	161
4. PB Selayang I	-	306	171	304
5. Tanjung Sari	-	474	114	413
6. Asam Kumbang	-	174	154	4215
Medan Selayang	-	3 691	860	5 717

Sumber : Kantor Lurah Se Kecamatan Medan Selayang



BAB IV

SOSIAL

4.1 Jumlah Sekolah Negeri dan Swasta di Kecamatan Nmedan Selayang 2011

Tercatat ada sejumlah fasilitas pendidikan di kecamatan Medan Selayang yaitu sebanyak dua TK negeri, 12 TK swasta, tujuh SD negeri, 16 SD swasta, satu SLTP negeri, 11 SLTP swasta, satu SMK swasta, dan lima SLTA swasta.

4.2 Jumlah Murid dan Guru Sekolah Negeri dan Swasta di Kecamatan Medan Selayang 2011

Tercatat ada sebanyak

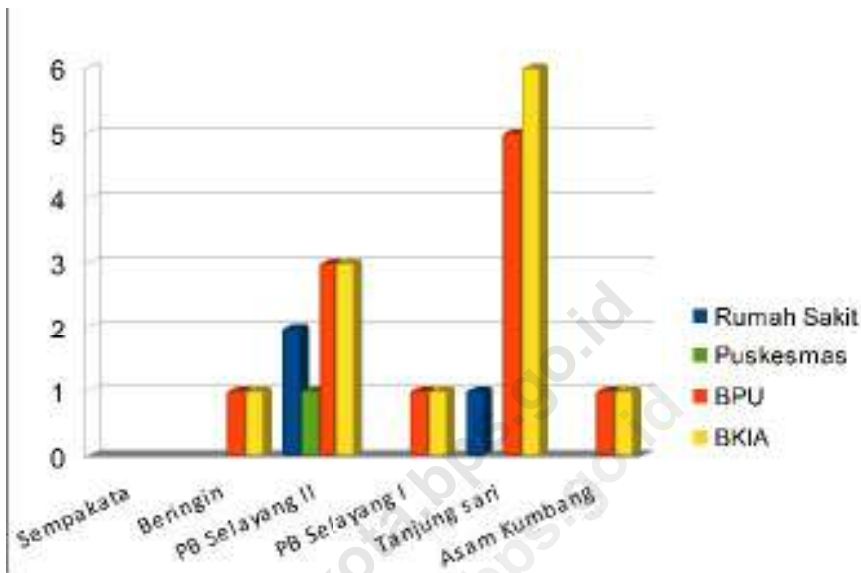
4.3 Rumah sakit, Puskesmas, BPU dan BKIA di Kecamatan Medan Selayang 2011

Fasilitas kesehatan yang ada di kecamatan medan Selayang dapat dikatakan masih sedikit dan belum merata di tiap kelurahannya. Tercatat bahwa hanya di kelurahan PB Selayang II terdapat puskesmas.

4.4 Posyandu, Dokter dan Bidan yang Melayani KB di Kecamatan Medan Selayang 2011

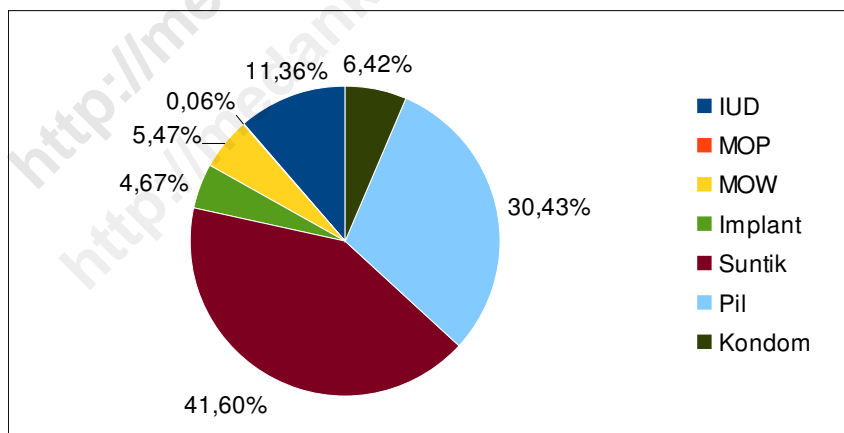
Tenaga medis yang terdapat di kecamatan Medan Selayang ini sudah cukup tersebar di tiap kelurahan dimana pendistribusiannya disesuaikan dengan kebutuhan tiap-tiap kelurahan. Tercatat sebanyak 40 posyandu, 42 dokter, dan 37 bidan di kecamatan Medan Selayang. Penduduk kecamatan Medan Selayang tergolong sudah banyak yang berpartisipasi dalam penekanan angka penduduk. Terlihat dari sejumlah wanita usia subur, lebih dari setengahnya sudah menggunakan alat kontrasepsi.

Gambar 4.1 Banyaknya Rumah sakit, Puskesmas, BPU dan BKIA di Kecamatan Medan Selayang 2011



Sumber : Kantor Camat Medan Selayang

Gambar 4.2 Persentase Penggunaan Alat Kontrasepsi Pasangan Usia subur 2011



Sumber : Kantor Camat Medan Selayang

Tabel 4.1 Jumlah Sekolah Taman Kanak-Kanak (TK) Negeri dan Swasta menurut Kelurahan 2011

Kelurahan	Negeri	Swasta	Jumlah
(1)	(2)	(3)	(4)
1. Sempakata	-	1	1
2. Beringin	-	1	1
3. PB Selayang II	2	-	2
4. PB Selayang I	-	2	2
5. Tanjung Sari	-	6	6
6. Asam Kumbang	-	2	2
Medan Selayang	2	12	14

Sumber : Kantor Lurah Se Kecamatan Medan Selayang

Tabel 4.2 Jumlah Sekolah Dasar Negeri dan Swasta menurut Kelurahan 2011

Kelurahan	SD Negeri	SD Swasta	Jumlah
(1)	(2)	(3)	(4)
1. Sempakata	2	2	4
2. Beringin	-	3	3
3. PB Selayang II	-	2	2
4. PB Selayang I	-	3	3
5. Tanjung Sari	2	5	7
6. Asam Kumbang	3	1	4
Medan Selayang	7	16	23

Sumber : Kantor Cabang Dinas Pendidikan Kecamatan Medan Selayang

Tabel 4.3 Jumlah Murid Sekolah Dasar Negeri dan Swasta menurut Kelurahan 2011

Kelurahan	Jumlah Murid		Jumlah
	SD Negeri	SD Swasta	
(1)	(2)	(3)	(4)
1. Sempakata	307	442	749
2. Beringin	-	642	642
3. PB Selayang II	800	868	1 668
4. PB Selayang I	-	206	206
5. Tanjung Sari	299	1 915	2 214
6. Asam Kumbang	1 518	487	2 005
Medan Selayang	2 924	4 560	7 484

Sumber : Kantor Cabang Dinas Pendidikan Kecamatan Medan Selayang

Tabel 4.4 Jumlah Murid Sekolah Dasar Negeri dan Swasta menurut Kelurahan 2011

Kelurahan	Jumlah Guru		Jumlah
	SD Negeri	SD Swasta	
(1)	(2)	(3)	(4)
1. Sempakata	23	38	61
2. Beringin	-	31	31
3. PB Selayang II	40	69	109
4. PB Selayang I	-	17	17
5. Tanjung Sari	14	112	126
6. Asam Kumbang	66	59	125
Medan Selayang	143	326	469

Sumber : Kantor Cabang Dinas Pendidikan Kecamatan Medan Selayang

Tabel 4.5 Jumlah Sekolah Lanjutan Tingkat Pertama Negeri dan Swasta menurut Kelurahan 2011

Kelurahan	Negeri		Swasta		Jumlah
	Kejuruan	Umum	Kejuruan	Umum	
(1)	(2)	(3)	(5)	(6)	(7)
1. Sempakata	-	-	-	2	2
2. Beringin	-	-	-	1	1
3. PB Selayang II	-	-	-	2	2
4. PB Selayang I	-	-	-	3	3
5. Tanjung Sari	-	-	-	4	4
6. Asam Kumbang	1	-	-	-	1
Medan Selayang	1	-	-	12	13

Sumber : Kantor Cabang Dinas Pendidikan Kecamatan Medan Selayang

Tabel 4.6 Jumlah Sekolah Lanjutan Tingkat Atas Negeri dan Swasta menurut Kelurahan 2011

Kelurahan	Negeri		Swasta		Jumlah
	Kejuruan	Umum	Kejuruan	Umum	
(1)	(2)	(3)	(5)	(6)	(7)
1. Sempakata	-	-	-	-	-
2. Beringin	-	-	-	-	-
3. PB Selayang II	-	-	-	2	2
4. PB Selayang I	1	-	-	1	2
5. Tanjung Sari	-	-	-	2	2
6. Asam Kumbang	-	-	-	-	-
Medan Selayang	1	-	-	5	6

Sumber : Kantor Cabang Dinas Pendidikan Kecamatan Medan Selayang

Tabel 4.7 Banyaknya Rumah Sakit, Puskesmas, BPU dan BKIA menurut Kelurahan 2011

Kelurahan	Rumah Sakit	Puskesmas	BPU	BKIA
(1)	(2)	(3)	(4)	(5)
1. Sempakata	-	-	-	-
2. Beringin	-	-	1	1
3. PB Selayang II	2	1	3	3
4. PB Selayang I	-	-	1	1
5. Tanjung Sari	1	-	5	6
6. Asam Kumbang	-	-	1	1
Medan Selayang	3	1	11	12

Sumber : Puskesmas Kecamatan Medan Selayang

Tabel 4.8 Jumlah Posyandu, Dokter dan Bidan menurut Kelurahan 2011

Kelurahan	Posyandu	Dokter	Bidan
(1)	(2)	(3)	(4)
1. Sempakata	4	6	4
2. Beringin	5	5	4
3. PB Selayang II	8	17	5
4. PB Selayang I	7	5	3
5. Tanjung Sari	9	4	18
6. Asam Kumbang	7	5	3
Medan Selayang	40	42	37

Sumber : Puskesmas Kecamatan Medan Selayang

Tabel 4.9 Jumlah Posyandu, Dokter dan Bidan menurut Kelurahan 2011

Kelurahan	PUS	Alat Kontrasepsi yang dipakai		
		IUD	MOP	MOW
(1)	(2)	(3)	(4)	(5)
1. Sempakata	1 235	34	-	35
2. Beringin	1 217	97	-	6
3. PB Selayang II	3 810	429	5	206
4. PB Selayang I	1 589	95	-	85
5. Tanjung Sari	4 976	377	1	102
6. Asam Kumbang	2 184	98	-	45
Medan Selayang	15 011	1 130	6	479

Sumber : PPLKB Kecamatan Medan Selayang

Tabel 4.9 Lanjutan ...

Kelurahan (1)	Alat Kontrasepsi yang dipakai			
	Implant (6)	Suntik (7)	Pil (8)	Kondom (9)
1. Sempakata	73	402	223	35
2. Beringin	39	280	273	41
3. PB Selayang II	113	939	697	123
4. PB Selayang I	108	374	343	92
5. Tanjung Sari	71	1 523	869	250
6. Asam Kumbang	58	553	593	54
Medan Selayang	458	4 077	2 998	595

Sumber : Puskesmas Kecamatan Medan Selayang

Tabel 4.10 Jumlah

Kelurahan	Mesjid	Langgar	Gereja	Klenteng	Jumlah
(1)	(2)	(3)	(4)	(5)	(6)
1. Sempakata	4	-	6	-	10
2. Beringin	4	-	3	-	7
3. PB Selayang II	9	-	5	-	14
4. PB Selayang I	6	-	6	-	12
5. Tanjung Sari	11	4	11	-	26
6. Asam Kumbang	6	3	3	1	13
Medan Selayang	40	7	34	1	82

Sumber : KUA Kecamatan Medan Selayang

Tabel 4.11 Banyaknya Nikah, talak, Cerai dan Rujuk menurut Kelurahan 2011

Kelurahan	Nikah	Talak	Cerai	Rujuk
(1)	(2)	(3)	(4)	(5)
1. Sempakata	27	-	-	-
2. Beringin	25	-	-	-
3. PB Selayang II	290	-	-	-
4. PB Selayang I	47	-	-	-
5. Tanjung Sari	168	-	-	-
6. Asam Kumbang	111	-	-	-
Medan Selayang	668	-	-	-

Sumber : KUA Kecamatan Medan Selayang

Tabel 4.12 Banyaknya Lapangan Olah Raga menurut Jenis Olah Raga per Kelurahan 2011

Kelurahan	Banyaknya Lapangan				
	Bola Kaki	Bola Volly	Bulu Tangkis	Tenis Meja	Futsal
(1)	(2)	(3)	(4)	(5)	(6)
1. Sempakata	1	1	1	-	-
2. Beringin	-	1	1	2	-
3. PB Selayang II	-	-	-	-	3
4. PB Selayang I	1	1	2	2	3
5. Tanjung Sari	2	4	2	-	3
6. Asam Kumbang	1	1	1	1	1
Medan Selayang	5	8	7	5	10

Sumber : Kantor Lurah se Kecamatan Medan Selayang

<http://medankota.bps.go.id>
<http://medankota.bps.go.id>



BAB V

INDUSTRI, ENERGI DAN AIR MINUM

5.1 Banyaknya Perusahaan Industri Besar, Sedang, Kecil dan Kerajinan Rumah Tangga di Kecamatan Medan Selayang 2011

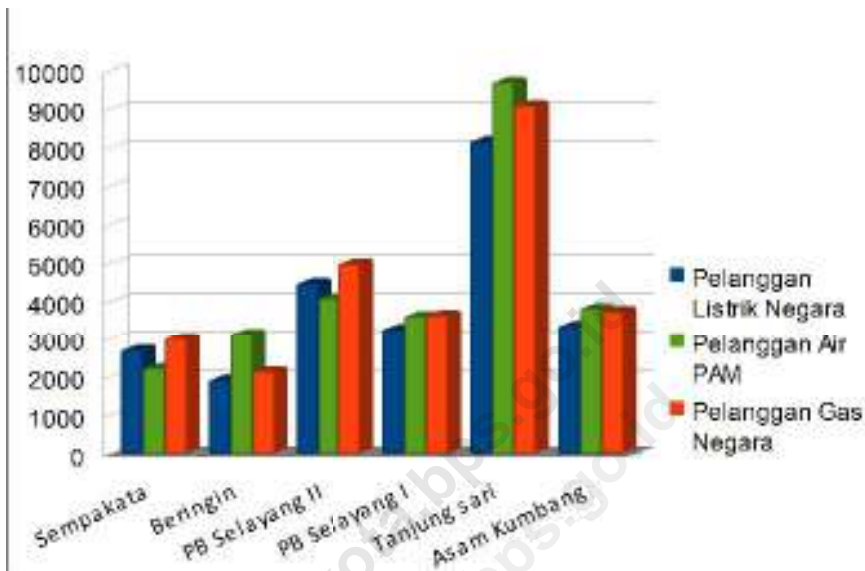
Perusahaan Industri di Medan Selayang sudah mulai bermunculan. Perusahaan Industri di Kecamatan Medan Selayang lebih didominasi oleh industri rumah tangga. Tercatat pada tahun 2011 terdapat tujuh industri besar sedang, 204 industri kecil, dan 30 industri rumah tangga di kecamatan Medan Selayang.

5.2 Banyaknya Rumah Tangga Pelanggan Listrik Negara dan Air Minum PAM di Kecamatan Medan Selayang 2011

Pada tahun 2011 ini, penyediaan listrik dari PLN dan penyediaan air dari PAM sudah mulai membaik. Tercatat sebanyak 23.943 rumah tangga yang berlangganan listrik PLN, 26.660 rumah tangga pelanggan gas negara, dan 26.661 rumah tangga pelanggan air PAM di kecamatan Medan Selayang.

<http://medankota.bps.go.id>
<http://medankota.bps.go.id>

Gambar 5.1 Banyaknya Rumah sakit, Puskesmas, BPU dan BKIA di Kecamatan Medan Selayang 2011



Sumber : Kantor Lurah se Kecamatan Medan Selayang

Tabel 5.1 Banyaknya Perusahaan Industri Besar/Sedang, Kecil, dan Kerajinan Rumah Tangga menurut Kelurahan 2011

Kelurahan	Industri Besar/Sedang	Industri Kecil	Kerajinan Rumah Tangga
(1)	(2)	(3)	(4)
1. Sempakata	2	4	-
2. Beringin	-	5	-
3. PB Selayang II	-	7	-
4. PB Selayang I	2	-	2
5. Tanjung Sari	-	182	11
6. Asam Kumbang	3	9	17
Medan Selayang	7	207	30

Sumber : Kantor Lurah se Kecamatan Medan Selayang

Tabel 5.2 Banyaknya Rumah Tangga Pelanggan Listrik Negara menurut Kelurahan 2011

Kelurahan	Jumlah Pelanggan		Jumlah
	Rumah Tangga	Non Rumah Tangga	
(1)	(2)	(3)	(4)
1. Sempakata	2 709	-	2 709
2. Beringin	1 927	-	1 927
3. PB Selayang II	4 483	-	4 483
4. PB Selayang I	3 279	-	3 279
5. Tanjung Sari	8 179	-	8 179
6. Asam Kumbang	3 366	-	3 366
Medan Selayang	23 943	-	23 943

Sumber : Kantor Lurah se Kecamatan Medan Selayang

Tabel 5.3 Banyaknya Rumah Tangga Pelanggan Gas Negara menurut Kelurahan 2011

Kelurahan	Jumlah Pelanggan		Jumlah
	Rumah Tangga	Non Rumah Tangga	
(1)	(2)	(3)	(4)
1. Sempakata	3 016	-	3 016
2. Beringin	2 146	-	2 146
3. PB Selayang II	4 992	-	4 992
4. PB Selayang I	3 651	-	3 651
5. Tanjung Sari	9 107	-	9 107
6. Asam Kumbang	3 748	-	3 748
Medan Selayang	26 660	-	26 660

Sumber : Kantor Lurah se Kecamatan Medan Selayang

Tabel 5.4 Banyaknya Rumah Tangga Pelanggan Air Minum PAM menurut Kelurahan 2011

Kelurahan	Jumlah Pelanggan		Jumlah
	Rumah Tangga	Non Rumah Tangga	
(1)	(2)	(3)	(4)
1. Sempakata	2 231	-	2 231
2. Beringin	3 156	-	3 156
3. PB Selayang II	4 100	-	4 100
4. PB Selayang I	3 631	-	3 631
5. Tanjung Sari	9 713	-	9 713
6. Asam Kumbang	3 830	-	3 830
Medan Selayang	26 661	-	26 661

Sumber : Kantor Lurah se Kecamatan Medan Selayang



BAB VI

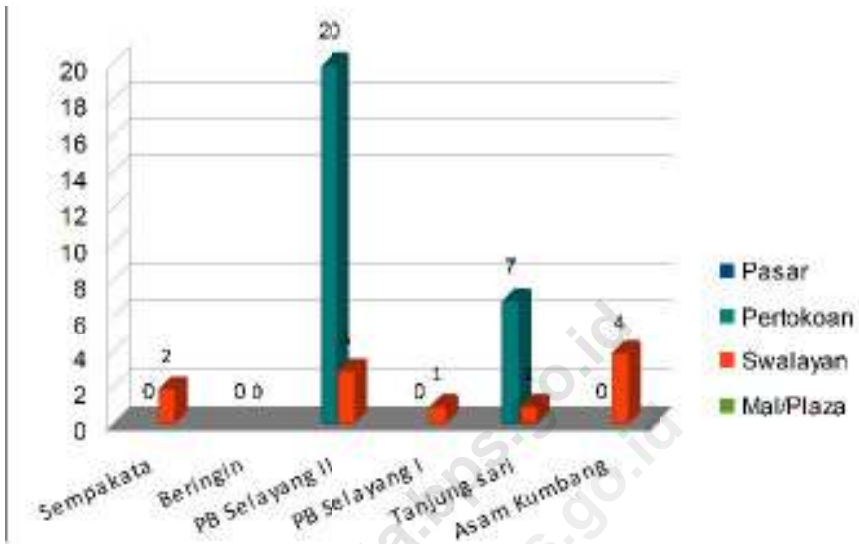
EKONOMI

Ekonomi di Kecamatan Medan Selayang

Sejumlah pasar dan pertokoan belum ramai mendukung kegiatan perekonomian di kecamatan Medan Selayang, diantaranya hanya terdapat 12 swalayan. Terdapat dua SPBU dan tujuh agen minyak tanah di kecamatan Medan Selayang. Untuk fasilitas bengkel kendaraan bermotor, belum banyak bengkel yang ada di kecamatan ini yaitu sebanyak 63 bengkel sepeda motor dan 39 bengkel mobil.

<http://medankota.bps.go.id>
<http://medankota.bps.go.id>

Gambar 6.1 Banyaknya Pasar dan Pertokoan menurut Kelurahan 2011



Sumber : Kantor Lurah se Kecamatan Medan Selayang

Tabel 6.1 Banyaknya Pasar dan Pertokoan menurut Kelurahan 2011

Kelurahan	Pasar	Kelompok Pertokoan	Swalayan/ Minimarket	Mall/ Plaza
(1)	(2)	(3)	(4)	(5)
1. Sempakata	-	-	2	-
2. Beringin	-	-	-	-
3. PB Selayang II	-	20	3	-
4. PB Selayang I	-	-	1	-
5. Tanjung Sari	-	7	1	-
6. Asam Kumbang	-	-	4	-
Medan Selayang	-	27	12	-

Sumber : Kantor Lurah se Kecamatan Medan Selayang

Tabel 6.2 Jumlah Pasar yang Dikelola Pemerintah, Swasta, dan Tanpa Pengelola menurut Kelurahan 2011

Kelurahan	Pasar Dikelola Pemerintah	Pasar Dikelola Swasta	Pasar Tanpa Pengelola
(1)	(2)	(3)	(4)
1. Sempakata	-	-	-
2. Beringin	-	-	1
3. PB Selayang II	-	-	-
4. PB Selayang I	-	-	-
5. Tanjung Sari	-	-	-
6. Asam Kumbang	-	-	-
Medan Selayang	-	-	1

Sumber : Kantor Lurah se Kecamatan Medan Selayang

Tabel 6.3 Jumlah SPBU dan Agen Minyak Tanah (Pangkalan) menurut Kelurahan 2011

Kelurahan	SPBU	Agen Minyak Tanah
(1)	(2)	(3)
1. Sempakata	1	-
2. Beringin	-	-
3. PB Selayang II	-	-
4. PB Selayang I	-	-
5. Tanjung Sari	1	7
6. Asam Kumbang	-	-
Medan Selayang	2	7

Sumber : Kantor Lurah se Kecamatan Medan Selayang

Tabel 6.4 Jumlah Bengkel Sepeda Motor dan Bengkel Mobil menurut Kelurahan 2011

Kelurahan	Bengkel Sepeda Motor	Bengkel Mobil
(1)	(2)	(3)
1. Sempakata	5	6
2. Beringin	11	2
3. PB Selayang II	10	4
4. PB Selayang I	9	6
5. Tanjung Sari	20	15
6. Asam Kumbang	8	6
Medan Selayang	63	39

Sumber : Kantor Lurah se Kecamatan Medan Selayang

Tabel 6.5 Jumlah Tempat Pencucian Mobil dan Sepeda Motor (Doorsmer) menurut Kelurahan 2011

Kelurahan	Jumlah Doorsmer Mobil	Jumlah Doorsmer Sepeda Motor
(1)	(2)	(3)
1. Sempakata	3	7
2. Beringin	1	5
3. PB Selayang II	2	11
4. PB Selayang I	5	9
5. Tanjung Sari	8	12
6. Asam Kumbang	4	6
Medan Selayang	23	50

Sumber : Kantor Lurah se Kecamatan Medan Selayang

<http://medankota.bps.go.id>
<http://medankota.bps.go.id>



BAB VII

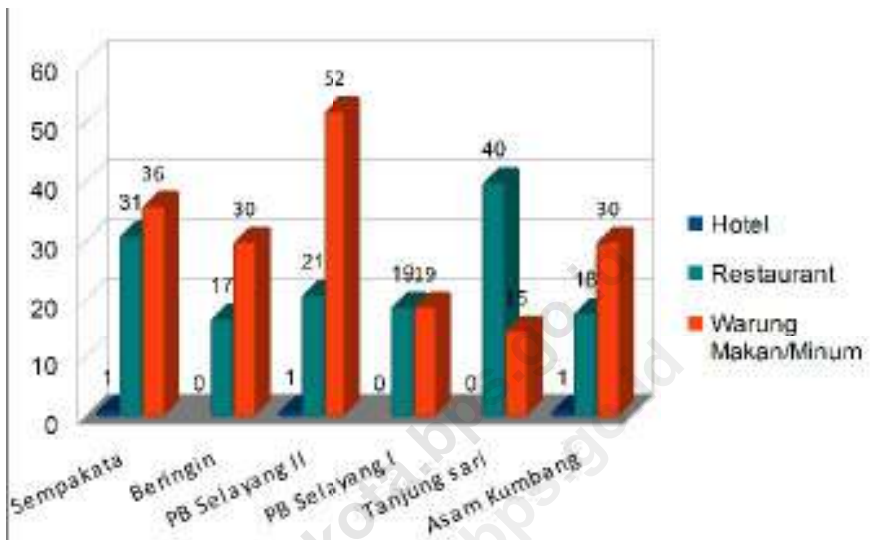
HOTEL, RESTORAN DAN PARIWISATA

Hotel, Restoran dan Pariwisata di Kecamatan Medan Selayang 2011

Medan Selayang sudah cukup memiliki beberapa fasilitas pariwisata diantaranya hotel, restoran, dan bilyard. Restoran dan warung makan juga sudah cukup banyak di kecamatan Medan Selayang dan yang terbanyak ada di kelurahan Tanjung Sari.

<http://medankota.bps.go.id>
<http://medankota.bps.go.id>

Gambar 7.1 Banyaknya Pasar dan Pertokoan menurut Kelurahan 2011



Sumber : Kantor Lurah se Kecamatan Medan Selayang

Tabel 7.1 Jumlah Hotel, Bioskop, Night Club dan Bilyard menurut Kelurahan 2011

Kelurahan	Hotel/ Losmen	Bioskop	Night Club/ Karaoke	Bilyard
(1)	(2)	(3)	(4)	(5)
1. Sempakata	1	-	3	4
2. Beringin	-	-	-	2
3. PB Selayang II	1	-	1	2
4. PB Selayang I	-	-	3	2
5. Tanjung Sari	-	-	1	3
6. Asam Kumbang	1	-	-	-
Medan Selayang	3	-	8	14

Sumber : Kantor Lurah se Kecamatan Medan Selayang

Tabel 7.2 Jumlah Rumah Makan/Restoran dan Warung Makan menurut Kelurahan 2011

Kelurahan	Restoran/ Rumah Makan	Warung Makan/ Minum
(1)	(2)	(3)
1. Sempakata	31	36
2. Beringin	17	30
3. PB Selayang II	21	52
4. PB Selayang I	19	19
5. Tanjung Sari	40	15
6. Asam Kumbang	18	30
Medan Selayang	146	182

Sumber : Kantor Lurah se Kecamatan Medan Selayang

Tabel 7.3 Jumlah Panti Pijat, Message, Pangkas, salon dan Praktek Dukun Patah menurut Kelurahan 2011

Kelurahan	Panti Pijat/ Message	Dukun Patah	Tukang Pangkas	Salon Kecantikan
(1)	(2)	(3)	(4)	(5)
1. Sempakata	-	-	5	3
2. Beringin	-	-	5	2
3. PB Selayang II	-	-	4	10
4. PB Selayang I	-	-	7	2
5. Tanjung Sari	1	1	25	22
6. Asam Kumbang	-	1	5	2
Medan Selayang	1	2	51	41

Sumber : Kantor Lurah se Kecamatan Medan Selayang

Tabel 7.4 Jumlah Tempat Video Game/ Play Station dan Penyewaan Kaset Video/VCD/DVD menurut Kelurahan 2011

Kelurahan	Video Game/ Play Station	Penyewaan Kaset Video/VCD/DVD
(1)	(2)	(3)
1. Sempakata	5	1
2. Beringin	3	1
3. PB Selayang II	-	1
4. PB Selayang I	2	-
5. Tanjung Sari	27	-
6. Asam Kumbang	5	-
Medan Selayang	42	3

Sumber : Kantor Lurah se Kecamatan Medan Selayang



<http://>
<http://media>

BAB VIII

KEUANGAN DAN HARGA

Banyaknya Lembaga Keuangan menurut Kelurahan di Kecamatan Medan Selayang 2011

Tersedianya fasilitas keuangan untuk menunjang kegiatan ekonomi masyarakat di kecamatan Medan Selayang masih sangat terbatas. Hanya terdapat dua bank, tiga leasing, empat koperasi, dan dua pegadaian di kecamatan Medan Selayang tahun 2011.

<http://medankota.bps.go.id>
<http://medankota.bps.go.id>

Tabel 8.1 Banyaknya Lembaga Keuangan menurut Kelurahan 2011

Kelurahan	Bank	Leasing/ Finance	Valuta Asing
(1)	(2)	(3)	(4)
1. Sempakata	1	3	-
2. Beringin	-	-	-
3. PB Selayang II	-	-	-
4. PB Selayang I	-	-	-
5. Tanjung Sari	1	-	-
6. Asam Kumbang	-	-	-
Medan Selayang	2	3	-

Sumber : Kantor Lurah se Kecamatan Medan Selayang

Tabel 8.1 Lanjutan ...

Kelurahan	Koperasi	Pegadaian	Jumlah
(1)	(5)	(6)	(4)
1. Sempakata	-	-	4
2. Beringin	1	-	1
3. PB Selayang II	1	-	1
4. PB Selayang I	2	-	2
5. Tanjung Sari	-	1	2
6. Asam Kumbang	-	1	1
Medan Selayang	4	2	11

Sumber : Kantor Lurah se Kecamatan Medan Selayang

<http://medankota.bps.go.id>
<http://medankota.bps.go.id>



LAMPIRAN

Lampiran 1. Daftar Nama Camat dan Lamanya Menjabat di Kecamatan Medan Selayang Sejak Tahun 1974 s/d sekarang

No.	Nama	Tahun Masa Jabatan
(1)	(5)	(6)
1.	Zailani Zaitun OK	1991 - 1993
2.	Drs. Farid Wajedi	1993 – 1998
3.	Drs. Parluhutan Hsb	1998 – 2000
4.	H. Syarifuddin, SH	2000 – 2006
5.	M. Reza Hanafi	
6.	Drs. Halim	
7.	Zulfakhri Ahmadi, S.Sos	2012 - Sekarang

Sumber : Kantor Camat Medan Selayang

Lampiran 2. Daftar Nama Lurah dan Lamanya Menjabat menurut Kelurahan di Kecamatan Medan Selayang

No.	Nama	Tahun Masa Jabatan
(1)	(5)	(6)
1.	Sempakata	
	- Yakin Ginting	1996 – 1998
	- Drs. Andrian	1998 - 2001
	- Hasanuddin Lingga, S.Sos	2001 - 2011
	- Zul Ahyudi Solin, AP, M.Si	2011
2.	Beringin	
	- DTA Siregar	1991 – 1993
	- Joni Sebayang	1993 - 2001
	- Suwito Sinaga	2001 – 2011
	- Zul Ahyudi Solin	2011 – 2011
	- Arista Sinaga, SIP	2011
3.	PB Selayang II	
	- Drs. Ngasub Karo-Karo	1991 – 1994
	- Drs. Kustanto	1994 – 1997
	- Zailun ,SH	1997 – 1999
	- Baram Ginting	1999 - 2001
	- Joni Sebayang	2001 - 2006
	- Datuk Delizar	2006 - 2007
	- Salamuddin	2007 - 2011
	-Ali Sitepu, SE, S.Sos, M.IP	2011

DATA

MENCERDASKAN BANGSA

Publikasi ini menyajikan gambaran umum tentang Kecamatan Medan Maimun pada tahun 2011.

This publication explained general information of Medan Maimun District in 2011.

Cakupan data meliputi/Scope data involves:

1. Geografi/ Geography
2. Pemerintahan/ Government
3. Penduduk dan Tenaga Kerja/ Population and Man Power
4. Sosial/ Social
5. Industri, Energi dan Air Minum/ Industry, Energy and Water Clean
6. Ekonomi/ Economy
7. Hotel, Restoran dan Pariwisata/ Hotel Restaurant and Tourism
8. Keuangan dan Harga/ Money and Prices

Publikasi Kecamatan Medan Maimun Dalam Angka 2012
Ini diterbitkan oleh Badan Pusat Statistik Kota Medan

*Publication Medan Maimun District in Figures 2012
Published by BPS-Statistics of Medan City*



Badan Pusat Statistik Kota Medan

Jl. Budi Pembangunan III No. 16 Pulo Brayan - Medan 20116

Telp. (061) 661 8936, Fax. (061) 662 8217

Email : medankota@bps.go.id