

Keamatan Indrapuri

Dalam Angka

Volume 17

20

24



**BADAN PUSAT STATISTIK
KABUPATEN ACEH BESAR**
BPS-Statistics Aceh Besar Regency



Mesjid Tuha (lama), Desa Patah Indrapuri

Kecamatan Indrapuri Dalam Angka

Volume 17

20

24



**BADAN PUSAT STATISTIK
KABUPATEN ACEH BESAR**
BPS-Statistics Aceh Besar Regency

Mesjid Tuha (lama), Desa Bina Indrapuri

KECAMATAN INDRAPURI DALAM ANGKA
INDRAPURI District in Figures

2024

Volume 17, 2024

Katalog /*Catalogue*: 1102001.1108030

ISSN: 2407-5094

Nomor Publikasi/*Publication Number*: 11080.24021

Ukuran Buku/*Book Size*: 14,8 cm x 21 cm

Jumlah Halaman/*Number of Pages* : xxvi+143 hal/*pages*

Penyusun Naskah/*Manuscript Drafter*:

BPS Kabupaten Aceh Besar

BPS-Statistics Aceh Besar Regency

Penyunting/*Editor*:

BPS Kabupaten Aceh Besar

BPS-Statistics Aceh Besar Regency

Pembuat Kover/*Cover Designer*:

BPS Kabupaten Aceh Besar

BPS-Statistics Aceh Besar Regency

Penerbit/*Publisher*

©BPS Kabupaten Aceh Besar/*BPS-Statistics Aceh Besar Regency*

Sumber Ilustrasi/*Illustration Source* Irna Susianti (*mitra BPS Kabupaten Aceh Besar*)

Dilarang mereproduksi dan/atau menggandakan sebagian atau seluruh isi buku ini untuk tujuan komersial tanpa izin tertulis dari Badan Pusat Statistik Kabupaten Aceh Besar.
It is prohibited to reproduce and/or duplicate part or all of this book for commercial purpose without permission from BPS-Statistics Aceh Besar Regency.

TIM PENYUSUN/**COMPILERS**
KECAMATAN INDRAPURI DALAM ANGKA
INDRAPURI District in Figures
2024
Volume 17, 2024

Pengarah/**Director**
Rusmadi

Penanggung Jawab/**Persons in Charge**
Rusmadi

Penyunting/**Editors**
Syarifah Effa Safrida

Pengolah Data dan Penulis Naskah/**Data Processor and Writers**
Sri Yulianti

Penata Letak/**Layout Designers**
Sri Yulianti

Penerjemah/**Translators**
Sri Yulianti

KONTRIBUTOR DATA/**DATA CONTRIBUTORS**

1. Bappeda Aceh Besar/ *Regional Planning Board of Aceh Besar Regency*
2. Badan Pusat Statistik/*BPS-Statistics Indonesia*
3. Badan Kepegawaian dan Pembangunan Sumber Daya Manusia Kabupaten Aceh Besar/ *Personal and Human Resources Development Agency of Aceh Besar Regency*
4. Dinas Kependudukan dan Catatan Sipil Kabupaten Aceh Besar/*Population and Civil Registration Office of Aceh Besar Regency*
5. Kantor Camat Kecamatan Indrapuri / *Indrapuri District Office*
6. Kementerian Pendidikan dan Kebudayaan Riset dan Teknologi/*Ministry of Education, Culture, Riset, and Technology*
7. Kementerian Agama/*Ministry of Religious Affair*
8. Dinas Kesehatan Kabupaten Aceh Besar/ *Health Office of Aceh Besar Regency*

KEPALA BPS KABUPATEN ACEH BESAR
HEAD OF BPS-STATISTICS ACEH BESAR REGENCY



RUSMADI

KATA PENGANTAR

Assalamu'alaikum warahmatullahi wabarakatuh.

Kecamatan Indrapuri Dalam Angka merupakan seri publikasi tahunan BPS yang menyajikan beragam jenis data yang bersumber dari Kantor camat, BPS dan instansi lainnya. Publikasi ini memuat gambaran umum tentang keadaan geografi dan iklim, pemerintahan, serta perkembangan kondisi sosial-demografi dan perekonomian di Kecamatan Indrapuri . Beberapa tabel tertentu menyajikan data pada tingkat desa tergantung pada ketersediaan data.

Untuk memenuhi kebutuhan data terkini, publikasi Kecamatan Indrapuri dalam Angka 2024 menyajikan data tahun 2023 yang terbit pada Bulan September 2024, meliputi kependudukan, pertanian, pendidikan, kesehatan, dan lain-lain. Seiring dengan meningkatnya kebutuhan konsumen data, publikasi Kecamatan Indrapuri dalam Angka akan terus mengalami penyempurnaan baik struktur maupun muatannya.

Publikasi ini dapat terwujud berkat kerja sama dan bantuan dari berbagai pihak. Kepada semua pihak yang telah memberikan kontribusi, kami sampaikan penghargaan dan terima kasih. Mudah-mudahan statistik yang disajikan memberi manfaat bagi banyak pihak untuk berbagai keperluan. Kami mengharapkan tanggapan dan saran dari para pengguna publikasi ini untuk perbaikan edisi yang akan datang.

Wassalamu'alaikum Warahmatullahi Wabarakatuh.

Kota Jantho, 20 September 2024
Kepala BPS Kabupaten Aceh Besar



RUSMADI

PREFACE

Assalamu'alaikum Warahmatullahi Wabarakatuh.

Indrapuri District in Figures is a series of annual BPS publications that presents various types of data sourced from the subdistrict office, BPS and other agencies. This publication contains an overview of the geographical and climatic conditions, governance, as well as the development of socio-demographic and economic conditions in Indrapuri District. Certain tables present data at village level depending on data availability.

To meet the latest data needs, the publication of Indrapuri District in Figures 2024 presents data for 2023 which will be published in September 2024, which includes population, agriculture, education, health, and others. Along with the increasing need for data consumers, the publication of Indrapuri District in Figures will continue to experience improvements in both structure and content.

This publication was made possible thanks to the cooperation and assistance of various parties. To all those who have contributed, we express our appreciation and gratitude. Hopefully the statistics presented will be useful for many parties for various purposes. We look forward to feedback and suggestions from users of this publication for the improvement of future editions.

Wassalamu'alaikum Warahmatullahi Wabarakatuh.

Kota Jantho , 20 September 2024
Head of BPS-Statistics Aceh Besar Regency



RUSMADI

DAFTAR ISI/CONTENTS
 KECAMATAN INDRAPURI DALAM ANGKA
INDRAPURI District in Figures
 2024
 Volume 17, 2024

	Halaman <i>Page</i>
Kata Pengantar/ <i>Preface</i>	xii
Daftar Isi/ <i>Contents</i>	xiii
Daftar Tabel/ <i>List of Tables</i>	xv
Daftar Gambar/ <i>List of Figures</i>	xxi
Penjelasan Umum/ <i>Explanatory Notes</i>	xxiii
Daftar Singkatan/ <i>List of Abbreviation</i>	xxv
1. Geografi dan Iklim/ <i>Geography and Climate</i>	3
2. Pemerintahan/ <i>Government</i>	19
3. Penduduk/ <i>Population</i>	27
4. Sosial dan Kesejahteraan Rakyat/ <i>Social and Welfare</i>	41
5. Pertanian/ <i>Agriculture</i>	93
6. Pariwisata, Transportasi, dan Komunikasi/ <i>Tourism, Transportation, and Communication</i>	106
7. Perbankan, Koperasi, dan Perdagangan/ <i>Banking, Cooperative, and Trade</i>	127
Daftar Pustaka/ <i>Bibliography</i>	142

DAFTAR TABEL/LIST OF TABLES

Tabel Table	Halaman Page
1. GEOGRAFI/GHEOGRAPHY	
1.1 KEADAAN GEOGRAFI GEOGRAPHY CONDITION	
1.1.1 Luas Daerah Menurut Desa/Kelurahan di Kecamatan Indrapuri, 2023 <i>Total Area by Villages/Kelurahan in Indrapuri District, 2023.....</i>	6
1.1.2 Jarak ke Ibukota Kecamatan dan Ibukota Kabupaten/Kota Menurut Desa/Kelurahan di Kecamatan Indrapuri (km), 2023 <i>Distance to the District Capital and Regency/Municipal Capital by Villages/Kelurahan in Indrapuri District (km), 2023.....</i>	9
2. PEMERINTAHAN/GOVERNMENT	
2.1 WILAYAH ADMINISTRATIF ADMINISTRATIVE AREA	
2.1.1 Jumlah Dusun Menurut Desa/Kelurahan di Kecamatan Indrapuri, 2023 <i>Number of Dusun by Villages¹/Kelurahan in Indrapuri District, 2023..</i>	18
2.2 SUMBER DAYA MANUSIA HUMAN RESOURCES	
2.1.2 Jumlah Pegawai Negeri Sipil Menurut Pemerintah Daerah dan Jenis Kelamin, 2023 <i>Number of Civil Servants by Local Government and Sex, 2023</i>	20
2.2.1 Jumlah Pegawai Negeri Sipil Pemerintah Daerah Kecamatan Indrapuri Menurut Tingkat Pendidikan dan Jenis Kelamin, 2023 <i>Number of Civil Servants of Indrapuri District Government by Educational Level and Sex, 2023</i>	21

3. PENDUDUK/POPULATION

3.1	Penduduk, Distribusi Persentase Penduduk, Kepadatan Penduduk, Rasio Jenis Kelamin Penduduk Menurut Desa/Kelurahan di Kecamatan Indrapuri, 2023 <i>Population, Percentage Distribution of Population, Population Density, and Population Sex Ratio by Villages/Kelurahan in Indrapuri District, 2023</i>	30
3.2	Jumlah Penduduk Menurut Kelompok Umur dan Jenis Kelamin di Kecamatan Indrapuri, 2023 <i>Population by Age Groups and Sex in Indrapuri District, 2023</i>	36

4. SOSIAL DAN KESEJAHTERAAN RAKYAT/SOCIAL AND WELFARE

**4.1 PENDIDIKAN
EDUCATION**

4.1.1	Banyaknya Desa ¹ /Kelurahan yang Memiliki Fasilitas Sekolah Menurut Tingkat Pendidikan di Kecamatan Indrapuri, 2021–2023 <i>Number of Villages¹/Kelurahan Having Educational Facilities by Educational Level in Indrapuri District, 2021–2023</i>	44
4.1.2	Jumlah Sekolah Menurut Tingkat Pendidikan di Kecamatan Indrapuri, 2021/2022 dan 2022/2023 <i>Number of Schools by Educational Level in Indrapuri District, 2022/2023 and 2023/2024</i>	45
4.1.3	Jumlah Guru Menurut Tingkat Pendidikan di Kecamatan Indrapuri, 2022/2023 dan 2023/2024 <i>Number of Teachers by Educational Level in Indrapuri District, 2022/2023 and 2023/2024</i>	46
4.1.4	Jumlah Murid Menurut Tingkat Pendidikan di Kecamatan Indrapuri, 2022/2023 dan 2023/2024 <i>Number of Pupils by Educational Level in Indrapuri District, 2022/2023 and 2023/2024</i>	47

**4.2 KESEHATAN
HEALTH**

4.2.1	Banyaknya Desa ¹ /Kelurahan yang Memiliki Sarana Kesehatan Menurut Jenis Sarana Kesehatan di Kecamatan Indrapuri, 2021–2023	
-------	--	--

Tabel Table	Halaman Page
	48
4.2.2	49
4.3	
	52
4.3.2	53
4.3.3	56
4.3.4	57
4.3.5	58
4.4	
4.4.1	59

Tabel Table	Halaman Page
4.4.2	Banyaknya Kejadian Bencana Alam Menurut Desa/Kelurahan dan Jenis Bencana Alam di Kecamatan Indrapuri, 2021 <i>Number of Natural Disaster Events by Villages/Kelurahan and Type of Natural Disaster in Indrapuri District, 2021</i> 62
4.4.3	Banyaknya Korban Jiwa Akibat Bencana Alam Menurut Desa/Kelurahan dan Jenis Bencana Alam di Kecamatan Indrapuri, 2023 <i>Number of Fatalities Due to Natural Disasters by Villages/Kelurahan and Type of Natural Disaster in Indrapuri District, 2023</i> 71
4.4.4	Keberadaan Fasilitas/Upaya Antisipasi/Mitigasi Bencana Alam Menurut Desa/Kelurahan di Kecamatan Indrapuri, 2023 <i>Existence of Facilities/Efforts for Anticipation/Mitigation of Natural Disasters by Villages/Kelurahan by Villages/Kelurahan in Indrapuri District, 2023</i> 80
4.4.5	Banyaknya Desa/Kelurahan yang Memiliki Kelompok Kegiatan Olahraga Menurut Jenis Olahraga dan Ketersediaan Fasilitas/Lapangan Olahraga di Kecamatan Indrapuri, 2023 <i>Number of Villages/Kelurahan Having Sport Activities Groups by Type of Sport and Availability of Sport Facilities/Fields in Indrapuri District, 2023</i> 86
5.	PERTANIAN/AGRICULTURE
5.1	Luas Panen Tanaman Sayuran dan Buah-buahan Semusim Menurut Jenis Tanaman di Kecamatan Indrapuri (ha), 2020–2023 <i>Harvested Area of Seasonal Vegetables and Fruits by Kind of Plant in Indrapuri District (ha), 2020–2023</i> 94
5.2	Produksi Tanaman Sayuran dan Buah-buahan Semusim Menurut Jenis Tanaman di Kecamatan Indrapuri (kuintal), 2020–2023 <i>Production of Seasonal Vegetables and Fruits by Kind of Plant in Indrapuri District (quintal), 2020–2023</i> 95
5.3	Luas Panen Tanaman Biofarmaka Menurut Jenis Tanaman di Kecamatan Indrapuri (m ²), 2020–2023 <i>Harvested Area of Medicinal Plants by Kind of Plant in Indrapuri District (m²), 2020–2023</i> 96
5.4	Produksi Tanaman Biofarmaka Menurut Jenis Tanaman di Kecamatan Indrapuri (kg), 2020–2023

Tabel Table	Halaman Page
	<i>Production of Medicinal Plants by Kind of Plant in Indrapuri District (kg),2020–2023</i> 97
5.5	Luas Panen Tanaman Hias Menurut Jenis Tanaman di Kecamatan Indrapuri (m ²), 2020–2023 <i>Harvested Area of Ornamental Plants by Kind of Plant in Indrapuri District (m²), 2020–2023</i> 98
5.6	Produksi Tanaman Hias Menurut Jenis Tanaman di Kecamatan Indrapuri (tangkai), 2020–2023 <i>Production of Ornamental Plants by Kind of Plant n Indrapuri District (stalks), 2020–2023</i> 99
5.7	Produksi Buah-Buahan dan Sayuran Tahunan Menurut Jenis Tanaman di Kecamatan Indrapuri (kuintal), 2020–2023 <i>Production of Annual Fruits and Vegetables by Kind of Plant in Indrapuri District (quintal), 2020–2023</i> 100
6.	PARIWISATA, TRANSPORTASI, DAN KOMUNIKASI/ TOURISM, TRANSPORTATION AND COMMUNICATION101
6.1	PARIWISATA TOURISM
6.1.1	Jumlah Sarana Akomodasi Menurut Desa/Kelurahan dan Jenis Akomodasi di Kecamatan Indrapuri, 2023 <i>Number of Accomodation Facilities by Villages/Kelurahan and Type of Accomodation in Indrapuri District, 2023</i> 103
6.2	TRANSPORTASI TRANSPORTATION
6.2.1	Prasarana dan Sarana Transportasi Antar Desa/Kelurahan Menurut Desa/Kelurahan di Kecamatan Indrapuri, 2023 <i>Inter-Villages/Kelurahan Transportation Infrastructure and Facilities by Villages/Kelurahan in Indrapuri District, 2023</i> 106
6.3	KOMUNIKASI COMMUNICATION
6.3.1	Jumlah Menara Telepon seluler dan Operator Layanan Komunikasi Telepon Seluler Menurut Desa/Kelurahan di Kecamatan Indrapuri, 2023

Tabel
Table

Halaman
Page

	<i>Number of Base Transceiver Station (BTS) and Cellular Phone Communication Service Operators by Villages/Kelurahan in Indrapuri District, 2023.....</i>	112
6.3.2	Jumlah Menara Telepon seluler dan Operator Layanan Komunikasi Telepon Seluler Menurut Desa/Kelurahan di Kecamatan Indrapuri, 2023 <i>Number of Base Transceiver Station (BTS) and Cellular Phone Communication Service Operators by Villages/Kelurahan in Indrapuri District, 2023.....</i>	115
6.3.3	Kekuatan Sinyal Telepon Seluler dan Jenis Sinyal Internet Telepon Seluler Menurut Desa/Kelurahan di Kecamatan Indrapuri, 2023 <i>The Strenght of Celular Phone Signal by Villages/Kelurahan in Indrapuri District, 2023</i>	118
6.4	PARIWISATA TOURISM	
6.4.1	Jumlah Sarana Akomodasi Menurut Desa/Kelurahan dan Jenis Akomodasi di Kecamatan Indrapuri, 2023 <i>Number of Accomodation Facilities by Villages/Kelurahan and Type of Accomodation in Indrapuri District, 2023</i>	121
7.	PERBANKAN, KOPERASI, DAN PERDAGANGAN/ BANKING, COOPERATIVE, AND TRADE	123
7.1	Banyaknya Sarana Lembaga Keuangan Bank Menurut Desa/ Kelurahan dan Jenis Bank di Kecamatan Indrapuri, 2023 <i>Number of Bank by Villages/Kelurahan and Type of Bank in Indrapuri Subdistrict, 2023</i>	125
7.2	Banyaknya Koperasi Aktif Menurut Menurut Desa/Kelurahan dan Jenis Koperasi di Kecamatan Indrapuri, 2023 <i>Number of Cooperative by Villages/Kelurahan and Type of Cooperative in Indrapuri Subdistrict, 2023</i>	128
7.3	Banyaknya Sarana Perdagangan Menurut Desa/Kelurahan dan Jenis Sarana Perdagangan di Kecamatan Indrapuri, 2023 <i>Number of Trade Facilities by Villages/Kelurahan and Type of Trade Facilities in Indrapuri Subdistrict, 2023</i>	134

Tabel
Table

Halaman
Page

7.3	Banyaknya Sarana Perdagangan Menurut Desa/Kelurahan dan Jenis Sarana Perdagangan di Kecamatan Indrapuri, 2023 <i>Number of Trade Facilities by Villages/Kelurahan and Type of Trade Facilities in Indrapuri Subdistrict, 2023</i>	138
-----	--	-----

<https://acehbesarkab.bps.go.id>

DAFTAR GAMBAR/LIST OF FIGURES

Gambar Figure		Halaman Page
1.1	Luas Daerah menurut Desa/Kelurahan (%), 2023 <i>Total Area by Village/Kelurahan (%), 2023</i>	4
1.2	Jarak ke Ibukota Kecamatan Menurut Desa/Kelurahan di Kecamatan Indrapuri (km), 2023 <i>Distance to the District Capital by Village/Kelurahan in Indrapuri District (km), 2023</i>	5
2.1	Jumlah Dusun Menurut Desa/ Kelurahan di Kecamatan Indrapuri, 2023 <i>Number of Geuchik and Dusun by Villages/ Kelurahan in Indrapuri District, 2023</i>	16
2.2	Jumlah Pegawai Negeri Sipil Pemerintah Daerah Kecamatan Indrapuri Menurut Tingkat Pendidikan, 2023 <i>Number of Civil Servants of Indrapuri Sub-District Government by Educational Level, 2023</i>	17
3.1	Penduduk Menurut Desa/Kelurahan di Kecamatan Indrapuri, 2023 <i>Population by Villages/Kelurahan in Indrapuri district, 2023</i>	28
3.2	Jumlah Penduduk Menurut Kelompok Umur dan Jenis Kelamin di Kecamatan Indrapuri, 2023 <i>Population by Age Groups and Sex in Indrapuri district, 2023</i>	29
4.1	Jumlah Sekolah Menurut Tingkat Pendidikan di Kecamatan Indrapuri, 2021–2023 <i>Number of Educational Facilities by Educational Level in Indrapuri District, 2021–2023</i>	42
4.2	Jumlah Sarana Kesehatan di Kecamatan Indrapuri, tahun 2023 <i>Number of Health Facilities in Indrapuri District, 2023</i>	43
5.1	Luas Panen Tanaman Sayuran Semusim Menurut Jenis Tanaman di Kecamatan Indrapuri (ha), 2020–2023 <i>Harvested Area of Seasonal Vegetables by Kind of Plant in Indrapuri District (ha), 2020–2023</i>	92
5.2	Produksi Buah-Buahan Tahunan Menurut Jenis Tanaman di Kecamatan Indrapuri (kuintal), 2020–2023 <i>Production of Annual Fruits by Kind of Plant in Indrapuri District (quintal), 2020–2023</i>	93

PENJELASAN UMUM/EXPLANATORY NOTES

Tanda-tanda, satuan-satuan, dan lain-lainnya yang digunakan dalam publikasi ini adalah sebagai berikut:

Symbols, measurement units, and acronyms which are used in this publication, are as follows:

1. TANDA-TANDA/SYMBOLS

Data tidak tersedia/ <i>Data not available</i>	: ...
Tidak ada atau nol / <i>Null or zero</i>	: -
Data dapat diabaikan/ <i>Data negligible</i>	: ~0
Tanda decimal/ <i>Decimal point</i>	: ,
Data tidak dapat ditampilkan/ <i>Not applicable</i>	: NA
Angka estimasi/ <i>Estimated figures</i>	: e
Angka diperbaiki/ <i>Revised figures</i>	: r
Angka sementara/ <i>Preliminary figures</i>	: *
Angka sangat sementara/ <i>Very preliminary figures</i>	: **
Angka sangat sangat sementara/ <i>Very very preliminary figures</i>	: ***

2. SATUAN/UNITS

barel/ <i>barrel</i>	: 158,99 liter/ <i>litres</i> = 1/6,2898 m ³
hektare (ha)/ <i>hectare (ha)</i>	: 10.000 m ²
kilometer (km)/ <i>kilometres (km)</i>	: 1.000 meter/ <i>meters (m)</i>
knot/ <i>knot</i>	: 1,8523 km/jam (<i>km/hour</i>)
kuintal/ <i>quintal</i>	: 100 kg
KWh	: 1.000 Watt <i>hour</i>
MWh	: 1.000 KWh
liter (untuk beras)/ <i>litre (for rice)</i>	: 0,80 kg
MMSCF	: 1/35,3 m ³
metrik ton (m.ton)/ <i>metric ton (m. ton)</i>	: 0,98421 long ton = 1.000 kg
ons/ <i>ounce</i>	: 28,31 gram/ <i>grams</i>
ton	: 1.000 kg

Satuan lain: buah, dus, butir, helai/lembar, kaleng, batang, pulsa, ton kilometer (ton-km), jam, menit, persen (%).

Other units: unit, pack, pieces, sheet, tin, pulse, ton-kilometres(ton-km), hour, minute, percent (%).

Perbedaan angka di belakang koma disebabkan oleh pembulatan angka.

The difference in decimal numbers is caused by rounding.

DAFTAR SINGKATAN/LIST OF ABBREVIATION

SI	: Stasiun Iklim/ <i>Climate Station</i>
SMPK	: Stasiun Meterologi Pertanian Khusus/ <i>Special Agricultural Meteorological Station</i>
t.t	: Tempat tidur/ <i>Bed</i>
BCG	: Bacillus Calmette Guerin
DPT	: Difteri, Pertusis, Tetanus/ <i>Diphtheria, Tetanus, and Pertussis</i>
TT	: Tetanus Toxoid
IOT	: Industri Obat Tradisional/ <i>Traditional Medicine Industry</i>
IKOT	: Industri Kecil Obat Tradisional/ <i>Traditional Medicine Small Industry</i>
Alkes	: Alat kesehatan/ <i>Health Kits</i>
PKRT	: Perbekalan Kesehatan Rumah tangga/ <i>Household Health Logistics</i>
Kompl	: Komplemen/ <i>Complement</i>
IRTP	: Industri Pangan Produksi Rumah Tangga/ <i>Foods Home Industry</i>
PBF	: Pedagang Besar Farmasi/ <i>Pharmacy Whole-seller</i>
GFK	: Gudang Farmasi Kab/Kota/Regency/ <i>Municipality Pharmacy Warehouse</i>
RB	: Rumah Bersalin/ <i>Delivery House</i>
Pustu	: Puskesmas pembantu/ <i>Auxiliary Public Health Center</i>
BP	: Balai Pengobatan/ <i>Polyclinic</i>
TPS	: Tempat Pembuangan Sampah Sementara / <i>landfill</i>
Jamkesmas	: Jaminan kesehatan masyarakat miskin/ <i>Poor public health insurance</i>
PJKMU	: Program Jaminan Kesehatan Masyarakat Umum/ <i>General Public Health Insurance Program</i>
SIUP	: Surat Ijin Usaha Perdagangan/ <i>Trading Permission Letter</i>
TDP	: Tanda Daftar Perusahaan/ <i>Company Registration Identity</i>
API	: Angka Pengenal Importir/ <i>Importer's Identity Number</i>



BAB 1
GEOGRAFI DAN IKLIM
GEOGRAPHY AND CLIMATE

<http://www.kemendiknas.go.id>

ULASAN

Kecamatan Indrapuri berbatasan langsung dengan Kecamatan Montasik dan Kecamatan Mesjid Raya disebelah utara. Disebelah selatan, kecamatan ini berbatasan langsung dengan Kecamatan Kuta Cot Glie. Selanjutnya, di sebelah barat berbatasan langsung dengan Kecamatan Leupung, Kecamatan Suka Makmur, Kecamatan Kuta Malaka dan Kabupaten Aceh Barat. Terakhir, di sebelah timur berbatasan langsung dengan Kecamatan Kuta Cot Glie. Kecamatan Sukamakmur terletak di area bukan pesisir/tidak berbatasan langsung dengan laut.

Kecamatan Indrapuri memiliki luas sekitar 197,04 Km² (19.704 Ha) yang terdiri atas 3 Mukim dan 52 Gampong. Mukim Reukih Dayah merupakan mukim terluas dengan luas wilayah sebesar 101,08 Km². Sementara itu, mukim Jruék memiliki luas terkecil dengan luas wilayah 5,77 Km².

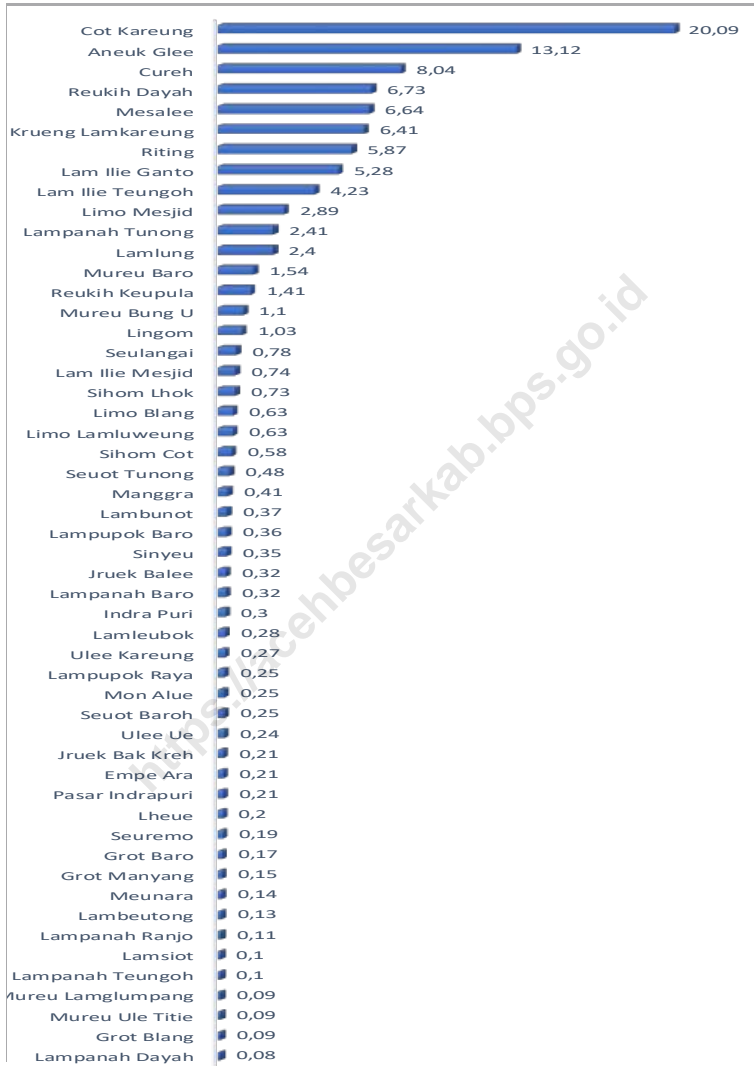
Berdasarkan 52 Gampong yang berada di Kecamatan Indrapuri, gampong Cot Kareung merupakan gampong terluas dengan luas wilayah sebesar 39,59 Ha yang sebagian besar merupakan lahan non pertanian 34,35 Ha, sedangkan gampong Lampanah Dayah merupakan gampong yang memiliki luas terkecil dengan luas wilayah hanya sebesar 0,15 Ha yang sebagian besar merupakan lahan non pertanian sebesar 0,08 Ha.

DESCRIPTION

Indrapuri District is bordered by Montasik Sub-District and Mesjid Raya District to the north. To the south, this sub-district is bordered by Kuta Cot Glie Sub-District. Furthermore, to the west it is bordered by Leupung Sub-District, Suka Makmur Sub-District, Kuta Malaka Sub-District and West Aceh District. Finally, to the east it is bordered by Kuta Cot Glie Sub-District. Indrapuri District is located in a non-coastal area/not bordering the sea.

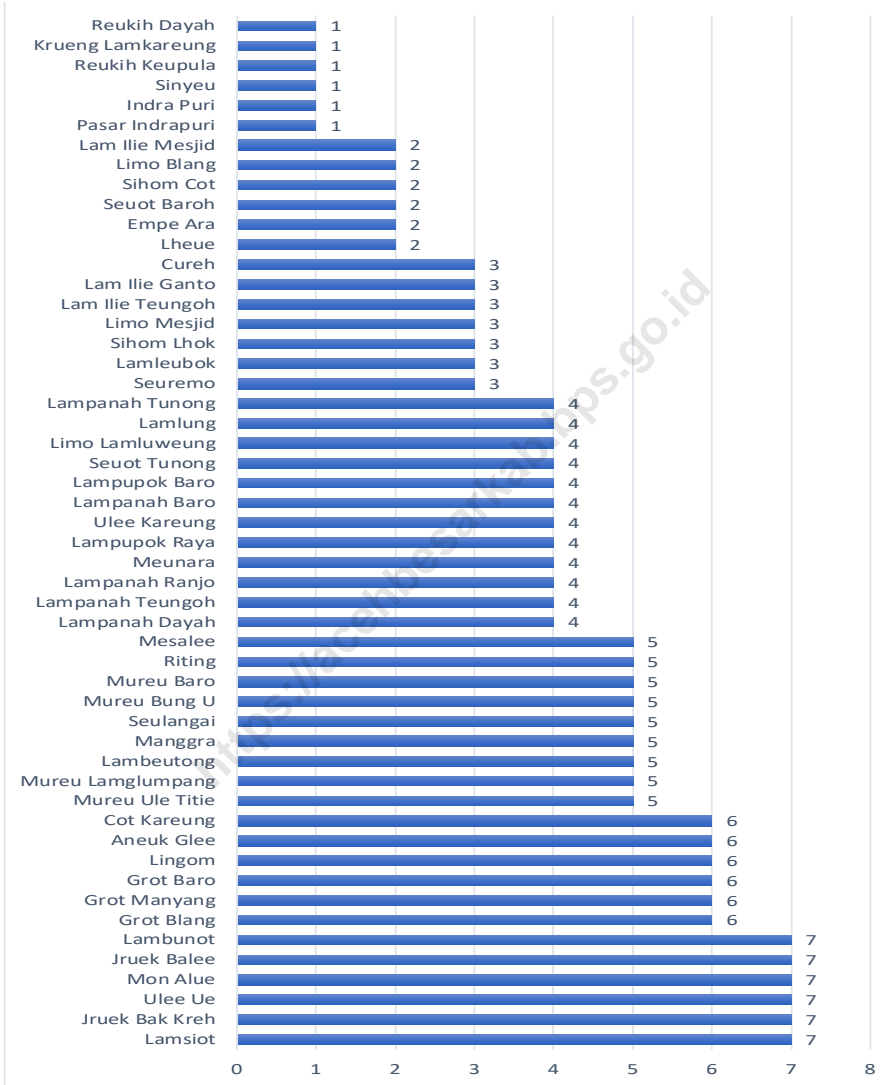
Indrapuri District has an area of around 197,04 Km² (19.704 Ha) which consists of 3 Mukim and 52 Gampongs. The Reukih Dayah mukim is the widest with an area of 101,08 km². Meanwhile, the Jruék mukim has the smallest area with an area of 5,77 km².

Based on the 52 gampongs in Indrapuri District, Cot Kareung gampong is the widest gampong with an area of 39,59 Ha, most of which is non-agricultural land (34,35 Ha), while Lampanah Dayah gampong is the smallest gampong with an area of only 0,15 Ha, most of which is 0,08 Ha non-agricultural land.



Sumber/Source : Qanun No.4 Tahun 2015 tentang RTRW Aceh

Gambar 1.1 Luas Daerah menurut Desa/Kelurahan (%), 2023
Figures Total Area by Village/Kelurahan (%), 2023



Sumber/Source: :Qanun No.4
Tahun 2015 tentang RTRW Aceh

Gambar
Figures 1.2

**Jarak ke Ibukota Kecamatan Menurut Desa/Kelurahan di
Kecamatan Indrapuri (km), 2023**
*Distance to the District Capital by Village/Kelurahan in
Indrapuri District (km), 2023*

1.1 KEADAAN GEOGRAFI GEOGRAPHY CONDITION

Tabel 1.1.1 Luas Daerah Menurut Desa/Kelurahan di Kecamatan Indrapuri, 2023
Table 1.1.1 Total Area by Villages/Kelurahan in Indrapuri District, 2023

Desa/Kelurahan Village/Kelurahan	Luas Total Area (km ² /sq.km)	Persentase terhadap Luas Kecamatan Percentage to District Area
(1)	(2)	(3)
1. Aneuk Glee	25,86	13.12
2. Lam Ilie Ganto	10,41	5.28
3. Lam Ilie Teungoh	8,33	4.23
4. Reukih Dayah	13,27	6.73
5. Krueng Lamkareung	12,64	6.41
6. Riting	11,57	5.87
7. Lampanah Tunong	4,75	2.41
8. Lampanah Baro	0,64	0.32
9. Lampanah Teungoh	0,19	0.10
10. Lampanah Dayah	0,15	0.08
11. Lampanah Ranjo	0,21	0.11
12. Seuot Tunong	0,94	0.48
13. Sihom Cot	1,15	0.58
14. Sihom Lhok	1,43	0.73
15. Sinyeu	0,68	0.35
16. Seuot Baroh	0,49	0.25
17. Pasar Indrapuri	0,42	0.21
18. Indra Puri	0,59	0.30
19. Reukih Keupula	2,77	1.41
20. Lamleubok	0,56	0.28
21. Lam Ilie Mesjid	1,45	0.74
22. Empe Ara	0,41	0.21
23. Ulee Kareung	0,54	0.27
24. Seuremo	0,37	0.19

Lanjutan Tabel/ *Continued Table 1.1.1*

Desa/Kelurahan Village/Kelurahan	Luas Total Area (km²/sq.km)	Persentase terhadap Luas Kecamatan Percentage to District Area
(1)	(2)	(3)
25. Meunara	0,27	0.14
26. Lingom	2,03	1.03
27. Lambunot	0,73	0.37
28. Lamsiot	0,19	0.10
29. Ulee Ue	0,41	0.24
30. Jruek Bak Kreh	0,63	0.21
31. Jruek Balee	0,30	0.32
32. Grot Manyang	0,33	0.15
33. Grot Baro	0,50	0.17
34. Mon Alue	0,50	0.25
35. Grot Blang	0,17	0.09
36. Seulangai	1,53	0.78
37. Lampupok Baro	0,70	0.36
38. Lampupok Raya	0,49	0.25
39. Lambeutong	0,25	0.13
40. Limo Lamluweung	1,25	0.63
41. Limo Mesjid	5,70	2.89
42. Limo Blang	1,24	0.63
43. Cot Kareung	39,59	20.09
44. Cureh	0,40	8.04
45. Lheue	13,09	0.20
46. Mesalee	4,73	6.64
47. Lamlung	0,17	2.40
48. Mureu Ule Titie	2,17	0.09
49. Mureu Bung U	3,04	1.10
50. Mureu Baro	0,18	1.54

Lanjutan Tabel/ *Continued Table* 1.1.1

Desa/Kelurahan Village/Kelurahan	Luas Total Area (km²/sq.km)	Persentase terhadap Luas Kecamatan Percentage to District Area
(1)	(2)	(3)
51. Mureu Lamglumpang	0,80	0.09
52. Manggra	0,19	0.41
indrapuri	197,04	100

Catatan/Note :

Sumber/Source : Kantor Camat

Tabel
Table 1.1.2

Jarak ke Ibukota Kecamatan dan Ibukota Kabupaten/Kota Menurut Desa/Kelurahan di Kecamatan Indrapuri (km), 2023
Distance to the District Capital and Regency/Municipal Capital by Villages/Kelurahan in Indrapuri District (km), 2023

Desa/Kelurahan <i>Village/Kelurahan</i>	Jarak ke Ibukota Kecamatan <i>Distance to District Capital</i>	Jarak ke Ibukota Kabupaten/ Kota <i>Distance to Regency/Municipal Capital</i>
(1)	(2)	(3)
1. Aneuk Glee	7	33
2. Lam Ilie Ganto	3	31
3. Lam Ilie Teungoh	3	35
4. Reukih Dayah	1	34
5. Krueng Lamkareung	1	32
6. Riting	5	34
7. Lampanah Tunong	4	26
8. Lampanah Baro	4	26
9. Lampanah Teungoh	4	26
10. Lampanah Dayah	4	26
11. Lampanah Ranjo	4	26
12. Seuot Tunong	4	26
13. Sihom Cot	2	32
14. Sihom Lhok	3	32
15. Sinyeu	1	35
16. Seuot Baroh	2	26
17. Pasar Indrapuri	1	30
18. Indra Puri	1	30
19. Reukih Keupula	1	31
20. Lamleubok	3	30
21. Lam Ilie Mesjid	2	32
22. Empe Ara	1	30
23. Ulee Kareung	4	32
24. Seuremo	3	32

Lanjutan Tabel/ *Continued Table* 1.1.2

Desa/Kelurahan Village/Kelurahan	Jarak ke Ibukota Kecamatan Distance to District Capital	Jarak ke Ibukota Kabupaten/ Kota Distance to Regency/Municipal Capital
(1)	(2)	(3)
25. Meunara	4	30
26. Lingom	6	32
27. Lambunot	7	32
28. Lamsiot	7	32
29. Ulee Ue	7	33
30. Jruék Bak Kreh	7	32
31. Jruék Balee	7	33
32. Grot Manyang	6	20
33. Grot Baro	5	40
34. Mon Alue	7	32
35. Grot Blang	8	37
36. Seulangai	5	44
37. Lampupok Baro	4	35
38. Lampupok Raya	4	43
39. Lambeutong	5	44
40. Limo Lamluweung	4	25
41. Limo Mesjid	3	30
42. Limo Blang	2	30
43. Cot Kareung	7	30
44. Cureh	3	30
45. Lheue	2	40
46. Mesalee	5	35
47. Lamlung	4	28
48. Mureu Ule Titie	5	30
49. Mureu Bung U	5	30
50. Mureu Baro	5	28

Lanjutan Tabel/ *Continued Table* 1.1.2

Desa/Kelurahan Village/Kelurahan	Jarak ke Ibukota Kecamatan Distance to District Capital	Jarak ke Ibukota Kabupaten/ Kota Distance to Regency/Municipal Capital
(1)	(2)	(3)
51. Mureu Lamglumpang	5	28
52. Manggra	5	31

Catatan/Note :

Sumber/Source : Kantor Camat



BAB 2
PEMERINTAHAN
GOVERNMENT

<https://www.bps.go.id>

ULASAN

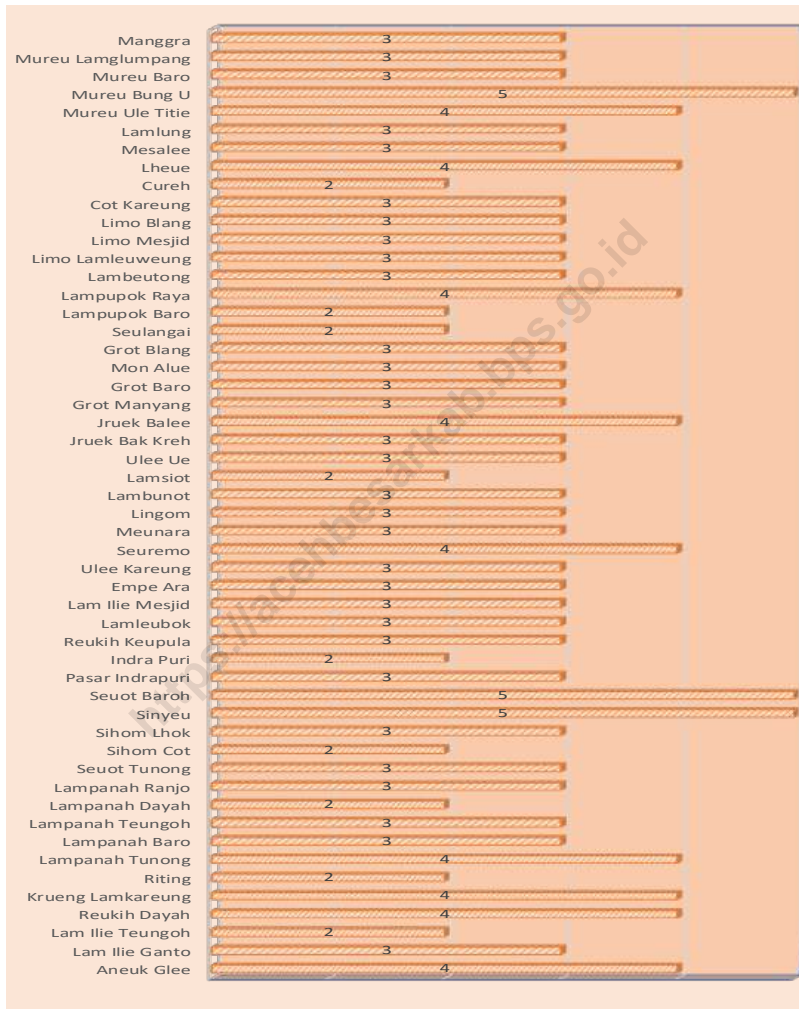
Di Kecamatan Indrapuri terdapat 162 dusun yang tersebar di 52 desa administratif. Dalam 1 desa di Kecamatan Indrapuri terdapat sekitar 2 sampai dengan 5 dusun yang dipimpin oleh kepala dusun (kadus). jumlah ini tidak berubah dengan tahun sebelumnya.

Sumber daya manusia yang bekerja di pemerintah daerah Kecamatan Indrapuri yang berstatus sebagai Aparatur Sipil Negara (ASN) berjumlah 23 orang. Berdasarkan pendidikan ASN tersebut, sebagian besar merupakan SMA Sederajat (11 Orang), dan terdapat 9 orang yang berpendidikan S1 Sederajat. Sementara itu, berdasarkan jenis kelamin, laki-laki masih mendominasi proporsi ASN yang bekerja dalam lingkup pemerintah daerah Kecamatan Indrapuri (69,56%).

DESCRIPTION

In Indrapuri district there are 162 dusun spread across 52 administrative villages. In 1 village in Indrapuri district there are around 2 to 5 hamlets led by hamlet heads (kadus). this number still has not changed to the previous year.

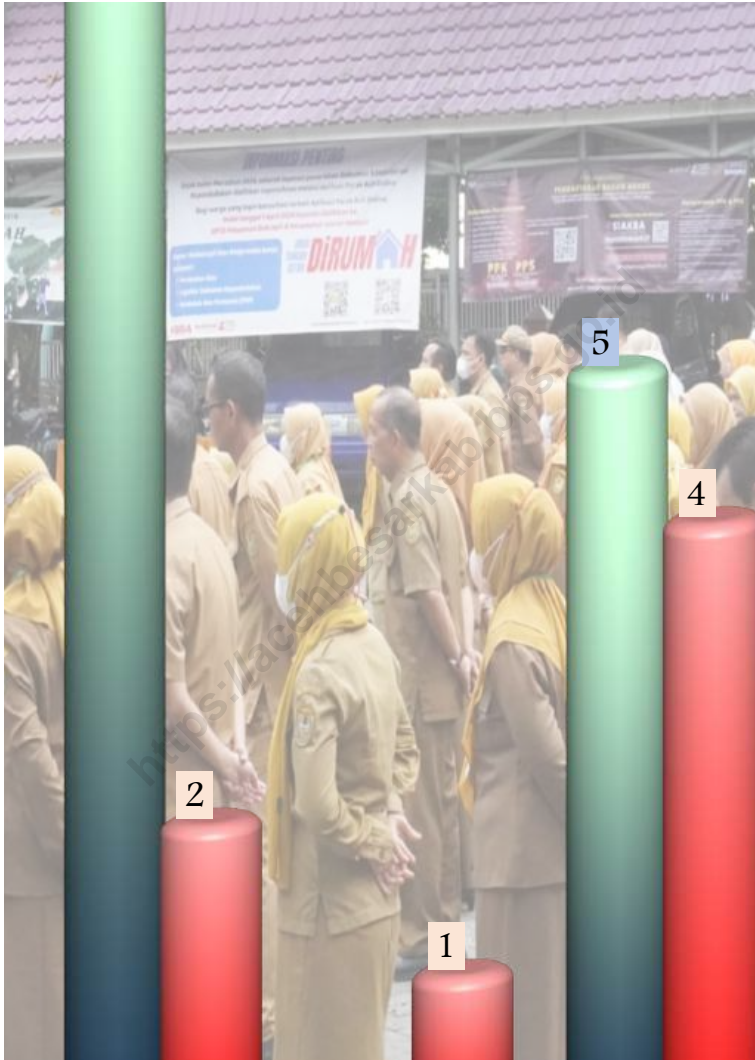
There are 23 human resources working in the local government of Indrapuri district with the status of State Civil Apparatus (ASN). Based on the ASN education, most of them are SMA equivalent (11 people), and there are 9 people with a S1 degree. Meanwhile, based on gender, men still dominated the proportion of civil servants working within the local government of Indrapuri District (69.56%).



Sumber/Source : Kantor BKSDM

Gambar 2.1
Figures

Jumlah Dusun Menurut Desa/ Kelurahan di Kecamatan Indrapuri, 2023
Number of Geuchik and Dusun by Villages/ Kelurahan in Indrapuri District, 2023



Sumber/Source : Kantor BKSDM

Gambar
Figures

2.2

**Jumlah Pegawai Negeri Sipil Pemerintah Daerah
Kecamatan Indrapuri Menurut Tingkat Pendidikan,
2023**
*Number of Civil Servants of Indrapuri Sub-District
Government by Educational Level, 2023*

2.1 WILAYAH ADMINISTRATIF ADMINISTRATIVE AREA

Tabel 2.1.1 Jumlah Dusun Menurut Desa/Kelurahan di Kecamatan Indrapuri, 2023
Table *Number of Dusun by Villages¹/Kelurahan in Indrapuri District , 2023*

Desa/Kelurahan <i>Village/Kelurahan</i>	Jumlah Dusun	Desa/Kelurahan <i>Village/Kelurahan</i>	Jumlah Dusun
(1)	(2)	(1)	(2)
1. Aneuk Glee	4	21. Lam Ilie Mesjid	3
2. Lam Ilie Ganto	3	22. Empe Ara	3
3. Lam Ilie Teungoh	2	23. Ulee Kareung	3
4. Reukih Dayah	4	24. Seuremo	4
5. Krueng Lamkareung	4	25. Meunara	3
6. Riting	2	26. Lingom	3
7. Lampanah Tunong	4	27. Lambunot	3
8. Lampanah Baro	3	28. Lamsiot	2
9. Lampanah Teungoh	3	29. Ulee Ue	3
10. Lampanah Dayah	2	30. Jruék Bak Kreh	3
11. Lampanah Ranjo	3	31. Jruék Balee	4
12. Seout Tunong	3	32. Grot Manyang	3
13. Sihom Cot	2	33. Grot Baro	3
14. Sihom Lhok	3	34. Mon Alue	3
15. Sinyeu	5	35. Grot Blang	3
16. Seout Baroh	5	36. Seulangai	2
17. Pasar Indrapuri	3	37. Lampupok Baro	2
18. Indra Puri	2	38. Lampupok Raya	4
19. Reukih Keupula	3	39. Lambeutong	3
20. Lamleubok	3	40. Limo Lamleuweung	3

Lanjutan Tabel/ *Continued Table 2.1.1*

Desa/Kelurahan <i>Village/Kelurahan</i>	Jumlah Dusun	Desa/Kelurahan <i>Village/Kelurahan</i>	Jumlah Dusun
(1)	(2)	(1)	(2)
41. Limo Mesjid	3	47. Lamlung	3
42. Limo Blang	3	48. Mureu Ule Titie	4
43. Cot Kareung	3	49. Mureu Bung U	5
44. Cureh	2	50. Mureu Baro	3
45. Lheue	4	51. Mureu Lamglumpang	3
46. Mesalee	3	52. Manggra	3
Kecamatan Indrapuri			162

Catatan : -

Sumber : Kantor Camat

2.2 SUMBER DAYA MANUSIA HUMAN RESOURCES

Tabel 2.1.2 Jumlah Pegawai Negeri Sipil Menurut Pemerintah Daerah dan Jenis Kelamin, 2023
Table *Number of Civil Servants by Local Government and Sex, 2023*

Pemerintah Daerah <i>Local Government</i>	Laki-Laki <i>Male</i>	Perempuan <i>Female</i>	Jumlah <i>Total</i>
(1)	(2)	(3)	(4)
Pemerintah Daerah di Kecamatan	16	7	23
Pemerintah Daerah di Desa	-	-	-

Catatan : -

Sumber : Kantor BKSDM


Tabel 2.2.1
Table

**Jumlah Pegawai Negeri Sipil Pemerintah Daerah
Kecamatan Indrapuri Menurut Tingkat Pendidikan dan
Jenis Kelamin, 2023**
**Number of Civil Servants of Indrapuri District Government
by Educational Level and Sex, 2023**

Tingkat Pendidikan <i>Educational Level</i>	Laki-Laki <i>Male</i>	Perempuan <i>Female</i>	Jumlah <i>Total</i>
(1)	(2)	(3)	(4)
Sekolah Dasar (SD) <i>Primary School</i>	-	-	-
SMP/Sederajat <i>Junior High School</i>	1	-	1
SMA/Sederajat <i>Senior High School</i>	9	2	11
Diploma I/Akta I <i>Diploma I/Akta I</i>	-	-	-
Diploma II/Akta II <i>Diploma II/Akta II</i>	-	-	-
Diploma III/Akta III <i>Diploma III/Akta III</i>	-	1	1
Diploma IV/Akta IV <i>Diploma IV/Akta IV</i>	-	-	-
S1/Sarjana <i>Under Graduate/Bachelor</i>	5	4	9
S2/Pasca Sarjana <i>Graduate</i>	1	-	1
S3/Doktor/Ph.D <i>Post Graduate</i>	-	-	-
Jumlah/Total	16	7	23

Catatan : -

Sumber : Kantor BKSDM



BAB 3
PENDUDUK
POPULATION

<https://www.bps.go.id>

PENJELASAN TEKNIS

1. Penduduk adalah semua orang yang berdomisili di wilayah geografis Republik Indonesia selama 6 bulan atau lebih dan atau mereka yang berdomisili kurang dari 6 bulan tetapi bertujuan untuk menetap.
2. Laju pertumbuhan penduduk adalah angka yang menunjukkan rata-rata tingkat pertambahan penduduk per tahun dalam jangka waktu tertentu
3. Kepadatan penduduk adalah rasio banyaknya penduduk per kilometer persegi.
4. Rasio jenis kelamin adalah perbandingan antara penduduk laki-laki dan penduduk perempuan pada suatu wilayah dan waktu tertentu. Dinyatakan dengan banyaknya penduduk laki-laki untuk 100 penduduk perempuan.
5. Distribusi penduduk adalah pola persebaran penduduk di suatu wilayah, baik berdasarkan batas-batas geografis maupun berdasarkan batas-batas administrasi pemerintah.
6. Komposisi penduduk adalah pola persebaran penduduk menurut karakteristiknya, seperti penduduk menurut kelompok

TECHNICAL NOTES

1. *Populations are all people who are domiciled in the geographical area of the Republic of Indonesia for 6 months or more and or those who are domiciled for less than 6 months but aim to settle down.*
2. *Population growth rate is a number that shows the average rate of population increase per year over a certain period of time.*
3. *Population density is the ratio of population per square kilometre.*
4. *Sex ratio is the ratio of male to female population in a given area and time. Expressed by the number of male residents for 100 female populations.*
5. *Population distribution is the pattern of population distribution in an area, both based on geographical boundaries and based on government administrative boundaries.*
6. *Population composition is the pattern of population distribution according to its characteristics, such as population by age group,*

umur, penduduk menurut jenis kelamin.

population by sex.

<https://acehbesarkab.bps.go.id>

ULASAN

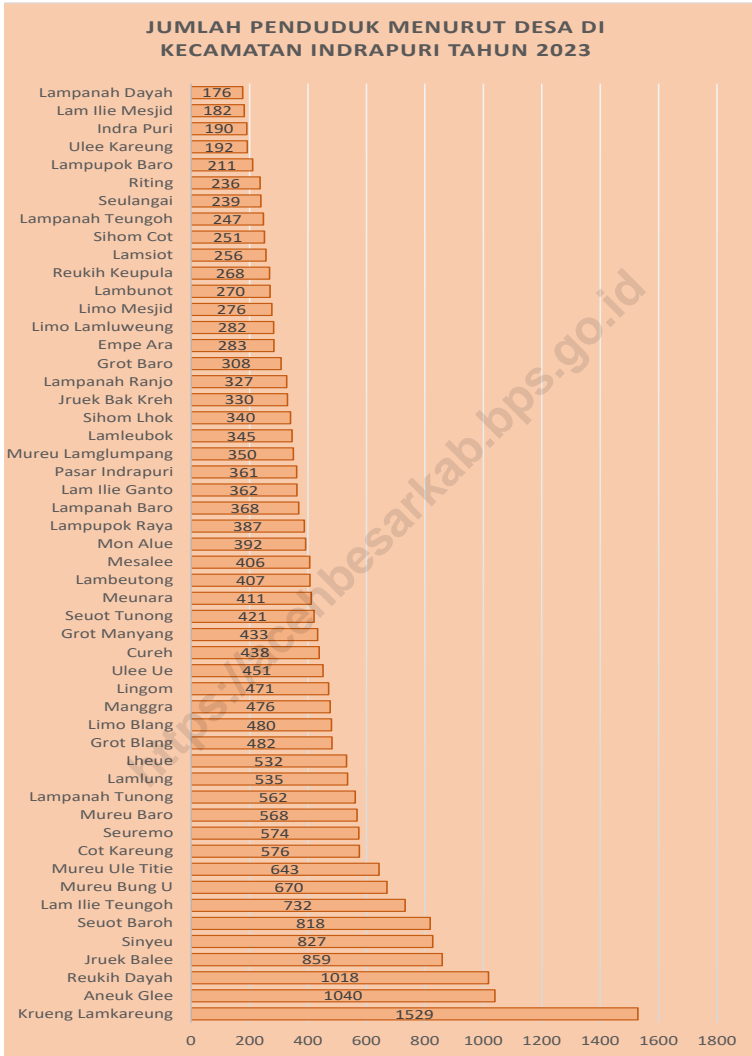
Terdapat 24.166 jiwa, penduduk yang berdomisili di Kecamatan Indrapuri. Berdasarkan jenis kelamin, terdapat 11.942 jiwa yang berjenis kelamin pria dan 12.224 jiwa yang berjenis kelamin perempuan. Berdasarkan fakta tersebut, angka seks ratio Kecamatan Indrapuri adalah sebesar 102. Gampong yang memiliki jumlah penduduk terbanyak berada di gampong Krueng Lamkareung dengan jumlah 718 jiwa yang berjenis kelamin wanita dan 770 jiwa yang berjenis kelamin pria, sehingga memiliki seks ratio 93.

Berdasarkan data yang ada di Kecamatan Indrapuri Tahun 2023 memiliki kepadatan penduduk sebesar 122 jiwa per Km². Gampong Lamlung memiliki kepadatan penduduk tertinggi sebesar 3.200 Jiwa/Km². Sementara itu, Gampong Cot Kareung memiliki kepadatan penduduk terendah di Kecamatan Indrapuri, yaitu sebesar 15 Jiwa/Km².

DESCRIPTION

There are 24.166 people, residents who live in Indrapuri District. Based on gender, there were 11.942 people who were male and 12.224 people who were female. Based on these facts, the sex ratio figure for Indrapuri District is 102. The gampong with the largest population is in the Krueng Lamkareung village with 718 people who are female and 770 people who are male, so it has a sex ratio of 93.

Based on existing data, Indrapuri District will have a population density of 122 people per Km² in 2023. Gampong Lamlung has the highest population density of 3.200 people/Km². Meanwhile, Gampong Cot Kareung has the lowest population density in Indrapuri District, which is 15 people/km².




Sumber: Dinas Kependudukan dan Pencatatan Sipil Kabupaten Aceh Besar/
Source: Population and Civil Registration Office of Aceh Besar Regency

Gambar 3.1
Figures

**Penduduk Menurut Desa/Kelurahan di Kecamatan
Indrapuri, 2023**
*Population by Villages/Kelurahan in Indrapuri district,
2023*

Piramida Penduduk Kecamatan Indrapuri 2023



Sumber: Dinas Kependudukan dan Pencatatan Sipil Kabupaten Aceh Besar/
 Source: Population and Civil Registration Office of Aceh Besar Regency

Gambar 3.2
Figures

Jumlah Penduduk Menurut Kelompok Umur dan Jenis Kelamin di Kecamatan Indrapuri, 2023
Population by Age Groups and Sex in Indrapuri district, 2023

Tabel
Table 3.1

Penduduk, Distribusi Persentase Penduduk, Kepadatan Penduduk, Rasio Jenis Kelamin Penduduk Menurut Desa/Kelurahan di Kecamatan Indrapuri, 2023
Population, Percentage Distribution of Population, Population Density, and Population Sex Ratio by Villages/Kelurahan in Indrapuri District, 2023

Desa/Kelurahan Village/Kelurahan	Penduduk/Population		
	Laki-Laki/Male	Perempuan/Female	Jumlah/Total
(1)	(2)	(3)	(4)
1. Aneuk Glee	521	542	1.063
2. Lam Ilie Ganto	185	183	368
3. Lam Ilie Teungoh	374	395	769
4. Reukih Dayah	530	500	1030
5. Krueng Lamkareung	770	718	1.488
6. Ritting	122	121	243
7. Lampanah Tunong	286	289	575
8. Lampanah Baro	180	195	375
9. Lampanah Teungoh	119	135	254
10. Lampanah Dayah	89	93	182
11. Lampanah Ranjo	160	166	326
12. Seuot Tunong	206	218	424
13. Sihom Cot	130	131	261
14. Sihom Lhok	161	185	346
15. Sinyeu	394	443	837
16. Seuot Baroh	397	433	830
17. Pasar Indrapuri	181	183	364
18. Indra Puri	104	97	201
19. Reukih Keupula	120	143	263
20. Lamleubok	177	183	360
21. Lam Ilie Mesjid	74	102	176
22. Empe Ara	143	146	289
23. Ulee Kareung	107	95	202
24. Seuremo	285	298	583

Lanjutan Tabel/*Continued Table 3.1*

Desa/Kelurahan <i>Village/Kelurahan</i>	Penduduk/ <i>Population</i>		
	Laki-Laki/ <i>Male</i>	Perempuan/ <i>Female</i>	Jumlah/ <i>Total</i>
(1)	(2)	(3)	(4)
25. Meunara	197	220	417
26. Lingom	232	255	487
27. Lambunot	139	143	282
28. Lamsiot	139	124	263
29. Ulee Ue	222	243	465
30. Jruek Bak Kreh	164	180	344
31. Jruek Balee	450	417	867
32. Grot Manyang	217	225	442
33. Grot Baro	149	165	314
34. Mon Alue	207	202	409
35. Grot Blang	261	235	496
36. Seulangai	123	118	241
37. Lampupok Baro	102	112	214
38. Lampupok Raya	198	187	385
39. Lambeutong	205	211	416
40. Limo Lamluweung	142	156	298
41. Limo Mesjid	137	148	285
42. Limo Blang	231	249	480
43. Cot Kareung	300	282	582
44. Cureh	212	232	444
45. Lheue	252	283	535
46. Mesalee	198	220	418
47. Lamlung	283	261	544
48. Mureu Ule Titie	326	318	644
49. Mureu Bung U	318	356	674
50. Mureu Baro	290	282	572

Lanjutan Tabel/*Continued Table 3.1*

Desa/Kelurahan <i>Village/Kelurahan</i>	Penduduk/ <i>Population</i>		
	Laki-Laki/ <i>Male</i>	Perempuan/ <i>Female</i>	Jumlah/ <i>Total</i>
(1)	(2)	(3)	(4)
51. Mureu Lamglumpang	183	177	360
52. Manggra	250	229	479
Kecamatan Indrapuri	11.942	12.224	24.166

Catatan/*Note* : -Sumber/*Source* : Dinas Kependudukan dan Catatan Sipil

Lanjutan Tabel/Continued Table 3.1

Desa/Kelurahan Village/Kelurahan	Persentase Penduduk Percentage of Total Population	Kepadatan Penduduk (per Km²) Population Density per sq.km	Rasio Jenis Kelamin Penduduk Population Sex Ratio
(1)	(5)	(6)	(7)
1. Aneuk Glee	4,40	41	104
2. Lam Ilie Ganto	1,52	35	99
3. Lam Ilie Teungoh	3,18	92	106
4. Reukih Dayah	4,26	78	94
5. Krueng Lamkareung	6,16	118	93
6. Riting	1,01	21	99
7. Lampanah Tunong	2,38	121	101
8. Lampanah Baro	1,55	586	108
9. Lampanah Teungoh	1,05	1.337	113
10. Lampanah Dayah	0,75	1.213	104
11. Lampanah Ranjo	1,35	1.552	104
12. Seout Tunong	1,75	451	106
13. Sihom Cot	1,08	227	101
14. Sihom Lhok	1,43	242	115
15. Sinyeu	3,46	1.231	112
16. Seout Baroh	3,43	1.694	109
17. Pasar Indrapuri	1,51	867	101
18. Indra Puri	0,83	341	93
19. Reukih Keupula	1,09	95	119
20. Lamleubok	1,49	643	103
21. Lam Ilie Mesjid	0,73	121	138
22. Empe Ara	1,20	705	102
23. Ulee Kareung	0,84	374	89
24. Seuremo	2,41	1.576	105
25. Meunara	1,73	1.544	112
26. Lingom	2,02	240	110

Lanjutan Tabel/*Continued Table 3.1*

Desa/Kelurahan Village/Kelurahan	Persentase Penduduk Percentage of Total Population	Kepadatan Penduduk (per Km²) Population Density per sq.km	Rasio Jenis Kelamin Penduduk Population Sex Ratio
(1)	(5)	(6)	(7)
27. Lambunot	1,17	386	103
28. Lamsiot	1,09	1.384	89
29. Ulee Ue	1,92	1.134	109
30. Jruek Bak Kreh	1,42	546	110
31. Jruek Balee	3,59	2.890	93
32. Grot Manyang	1,83	1.339	104
33. Grot Baro	1,30	628	111
34. Mon Alue	1,69	818	98
35. Grot Blang	2,05	2.918	90
36. Seulangai	1,00	158	96
37. Lampupok Baro	0,89	306	110
38. Lampupok Raya	1,59	786	94
39. Lambeutong	1,72	1.664	103
40. Limo Lamluweung	1,23	238	110
41. Limo Mesjid	1,18	50	108
42. Limo Blang	1,99	387	108
43. Cot Kareung	2,41	15	94
44. Cureh	1,84	1.110	109
45. Lheue	2,21	41	112
46. Mesalee	1,73	88	111
47. Lamlung	2,25	3.200	92
48. Mureu Ule Titie	2,66	297	98
49. Mureu Bung U	2,79	222	112
50. Mureu Baro	2,37	3.178	97

Lanjutan Tabel/*Continued Table* 3.1

Desa/Kelurahan Village/Kelurahan	Persentase Penduduk Percentage of Total Population	Kepadatan Penduduk (per Km²) Population Density per sq.km	Rasio Jenis Kelamin Penduduk Population Sex Ratio
(1)	(5)	(6)	(7)
51. Mureu Lamglumpang	1,49	450	97
52. Manggra	1,98	2.521	92
Kecamatan Indrapuri	100,00	122	102

Catatan/*Note* :-Sumber/*Source* :Dinas Kependudukan dan Catatan Sipil

Tabel
Table 3.2

Jumlah Penduduk Menurut Kelompok Umur dan Jenis Kelamin di Kecamatan Indrapuri, 2023
Population by Age Groups and Sex in Indrapuri District, 2023

Kelompok Umur Age Groups	Jenis Kelamin/Sex		
	Laki-Laki Male	Perempuan Female	Jumlah Total
(1)	(2)	(3)	(4)
00-04	1.087	1.117	2.204
05-09	1.184	1.099	2.283
10-14	1.116	1.032	2.148
15-19	861	869	1.730
20-24	983	972	1.955
25-29	1.017	1.054	2.071
30-34	989	949	1.938
35-39	955	875	1.830
40-44	771	777	1.548
45-49	747	764	1.511
50-54	675	614	1.289
55-59	530	555	1.085
60-64	356	469	825
65-69	249	344	593
70-74	213	294	507
>75	209	440	649
Kecamatan Indrapuri	11.942	12.224	24.166

Catatan/Note : -

Sumber/Source :Dinas Kependudukan dan Catatan Sipil



BAB 4

SOSIAL DAN KESEJAHTERAAN RAKYAT *SOCIAL AND WELFARE*

PENJELASAN TEKNIS

1. Jalur Pendidikan di Indonesia terdiri atas 1) pendidikan formal, 2) pendidikan nonformal, dan 3) pendidikan informal yang ketiganya dapat saling melengkapi dan memperkaya (Undang-Undang No. 20 Tahun 2013 tentang Sistem Pendidikan Nasional).
2. Jenjang Pendidikan Formal terdiri atas pendidikan dasar, pendidikan menengah, dan pendidikan tinggi. Jenis pendidikan yang diajarkan mencakup pendidikan umum, kejuruan, akademik, profesi, vokasi, keagamaan, dan khusus.
 - a. Pendidikan Dasar berbentuk Sekolah Dasar (SD) dan Madrasah Ibtidaiyah (MI) atau bentuk lain yang sederajat serta Sekolah Menengah Pertama (SMP) dan Madrasah Tsanawiyah (MTs), atau bentuk lain yang sederajat.
 - b. Pendidikan Menengah berbentuk Sekolah Menengah Atas (SMA), Madrasah Aliyah (MA), Sekolah Menengah Kejuruan (SMK), dan Madrasah Aliyah Kejuruan (MAK), atau bentuk lain yang sederajat.
 - c. Pendidikan Tinggi merupakan jenjang pendidikan setelah pendidikan menengah

TECHNICAL NOTES

1. *Education pathways in Indonesia consist of 1) formal education, 2) non-formal education, and 3) informal education, all of which can complement and enrich each other (Law No. 20 of 2013 on the National Education System).*
2. *Formal education consists of primary education, secondary education and higher education. Types of education include general, vocational, academic, professional, vocational, religious and special education.*
 - a. *Basic education takes the form of primary schools (SD) and madrasah ibtidaiyah (MI) or other equivalent forms as well as junior high schools (SMP) and madrasah tsanawiyah (MTs), or other equivalent forms.*
 - b. *Secondary education is in the form of Senior High Schools (SMA), Madrasah Aliyah (MA), Vocational High Schools (SMK), and Madrasah Aliyah Kejuruan (MAK), or other equivalent forms.*
 - c. *Higher Education is the level of education after secondary education which includes diploma, bachelor, master, specialist, and*

yang mencakup program pendidikan diploma, sarjana, magister, spesialis, dan doktor yang diselenggarakan oleh perguruan tinggi. Perguruan tinggi dapat berbentuk akademi, politeknik, sekolah tinggi, institut, atau universitas.

doctoral education programs organized by universities. Higher education can take the form of an academy, polytechnic, high school, institute, or university.

3. Puskesmas (Pusat Kesehatan Masyarakat) adalah unit pelaksana teknis dinas kesehatan kabupaten/kota yang mempunyai fungsi utama sebagai penyelenggara pelayanan kesehatan tingkat pertama. Wilayah kerja puskesmas maksimal adalah satu kecamatan dan untuk dapat menjangkau wilayah kerjanya, puskesmas mempunyai jaringan pelayanan yang meliputi unit Puskesmas Pembantu (Pustu), unit Puskesmas Keliling (Puskel), dan unit bidan desa/komunitas (Peraturan Menteri Kesehatan RI No. 75 Tahun 2014 Tentang Pusat Kesehatan Masyarakat).
4. Bencana Alam adalah peristiwa atau serangkaian peristiwa yang mengancam dan mengganggu kehidupan masyarakat yang disebabkan oleh faktor alam antara lain berupa gempa bumi, tsunami, gunung meletus, banjir, kekeringan, angin topan, dan tanah longsor sehingga mengakibatkan kerugian materi maupun non-materi.

3. *Puskesmas (Community Health Center) is a technical implementation unit of the district/city health office that has the main function as a first-level health service provider. The maximum working area of the puskesmas is one District and to be able to reach its working area, the puskesmas has a service network that includes the Puskesmas Pembantu (Pustu) unit, the Mobile Puskesmas (Puskel) unit, and the village/community midwife unit (Regulation of the Minister of Health of the Republic of Indonesia No. 75 of 2014 concerning Community Health Centers).*
4. *Natural Disasters are events or a series of events that threaten and disrupt people's lives caused by natural factors, including earthquakes, tsunamis, volcanic eruptions, floods, droughts, hurricanes, and landslides, resulting in material and non-material losses.*

ULASAN

Berdasarkan jenjang Pendidikan di sekolah umum negeri dan swasta yang terdapat di Kecamatan Indrapuri Tahun 2022 sebanyak 13 gedung sekolah SD sederajat, 5 gedung sekolah SMP sederajat, 3 gedung sekolah SMA sederajat. Semetara itu, gedung untuk TK sederajat adalah yang paling banyak, yaitu, 22 gedung sekolah.

Jika melihat jumlah guru dan murid berdasarkan tingkat pendidikan, rasio jumlah murid terhadap guru sudah memenuhi standar ideal berdasarkan PP No.74 Tahun 2008 Pasal 17. Untuk TK, RA, MI, MTs, MA, dan SMK rasio idealnya 1:15 (1 guru untuk 15 Murid). Sementara itu, untuk SD, SMP, dan SMA rasio idealnya 1:20 (1 guru untuk 20 murid). Oleh karena itu, hanya SMA saja yang masih berada di atas angka ideal (memiliki rasio diatas 15).

Berdasarkan jumlah sarana kesehatan, di Kecamatan Indrapuri terdapat 2 rumah sakit, 1 poliklinik, dan 2 puskesmas tanpa rawat inap. Selanjutnya, berdasarkan sarana peribadatan, terdapat 52 meunasah dan 13 mesjid yang berada di Kecamatan Indrapuri. Terakhir, terdapat 19 lapangan sepak bola, 11 lapangan bola volley, dan 7 lapangan bulu tangkis di Kecamatan Indrapuri.

DESCRIPTION

Based on the level of education in public and private public schools in the Indrapuri District, in 2022 there will be 13 elementary school buildings for the same level, 5 buildings for junior high school for the same level, 3 buildings for high school for the same level. Meanwhile, buildings for Kindergarten and its equivalent are the most numerous, namely, 22 school buildings.

If you look at the number of teachers and students based on education level, the ratio of the number of students to teachers meets the ideal standard based on PP No. 74 of 2008 Article 17. For TK, RA, MI, MTs, MA, and SMK the ideal ratio is 1:15 (1 teacher for 15 students). Meanwhile, for SD, SMP and SMA, the ideal ratio is 1:20 (1 teacher for 20 students). Therefore, only the SMA is still above the ideal number (has a ratio above 15).

Based on the number of health facilities, in Indrapuri District there are 2 hospitals, 1 polyclinics, , and 2 health center without hospitalization. Furthermore, based on worship facilities, there are 52 meunasah and 13 mosques in Indrapuri District. Finally, there are 19 soccer fields, 11 volleyball fields, and 27badminton fields in Indrapuri District.

Jumlah Sekolah Menurut Tingkat Pendidikan di Kecamatan Indrapuri Tahun Ajaran 2023/2024

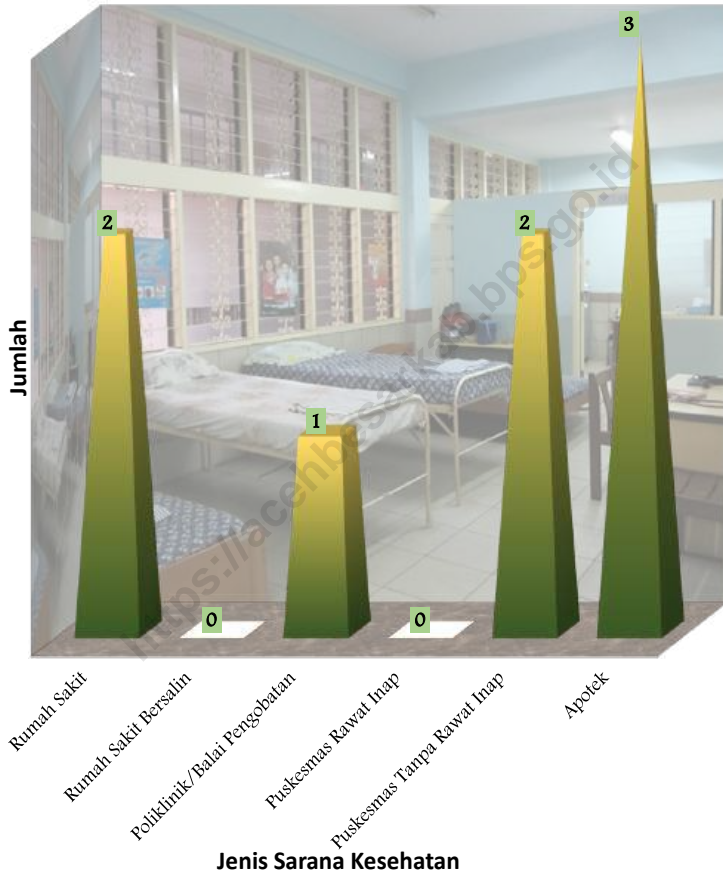


Sumber: Kementerian Pendidikan, Kebudayaan, Riset, dan Teknologi; Kementerian Agama
Source : Ministry of Education, Culture, Research, and Technology; Ministry of Religious Affairs

Gambar 4.1
Figures

Jumlah Sekolah Menurut Tingkat Pendidikan di Kecamatan Indrapuri, 2021–2023
Number of Educational Facilities by Educational Level in Indrapuri District, 2021–2023

Jumlah Sarana Kesehatan
di Kecamatan Indrapuri 2023



Sumber: Dinas Kesehatan
Source : Ministry of Health

Gambar 4.2
Figures

Jumlah Sarana Kesehatan di Kecamatan Indrapuri, tahun 2023
Number of Health Facilities in Indrapuri District, 2023

4.1 PENDIDIKAN EDUCATION

Tabel 4.1.1 Banyaknya Desa¹/Kelurahan yang Memiliki Fasilitas Sekolah Menurut Tingkat Pendidikan di Kecamatan Indrapuri, 2021–2023
Number of Villages¹/Kelurahan Having Educational Facilities by Educational Level in Indrapuri District, 2021–2023

Tingkat Pendidikan Educational Level	2021 ²	2022 ²	2023 ³
(1)	(2)	(3)	(4)
Sekolah Dasar (SD) <i>Primary School</i>	18	13	13
Madrasah Ibtidaiyah (MI) <i>Madrasah Ibtidaiyah</i>	5	5	5
Sekolah Menengah Pertama (SMP) <i>Junior High School</i>	5	5	5
Madrasah Tsanawiyah (MTs) <i>Madrasah Tsanawiyah (MTs)</i>	3	1	1
Sekolah Menengah Atas (SMA) <i>Senior High School</i>	5	3	3
Sekolah Menengah Kejuruan (SMK) <i>Vocational High School</i>	-	-	-
Madrasah Aliyah (MA) <i>Madrasah Aliyah</i>	3	3	3
Akademi/Perguruan Tinggi <i>Academy/University</i>	-	-	-

Catatan/Note: ¹Desa pada tabel ini termasuk Unit Permukiman Transmigrasi (UPT) yang masih dibina oleh kementerian terkait/
Villages in this table include Transmigration Settlement Unit which is still fostered by the relevant ministries.

Sumber/Source: ²Badan Pusat Statistik, Pendataan Potensi Desa (Podes)/BPS-Statistics Indonesia, Village Potential Data Collecting
³...

Tabel 4.1.2
Table

Jumlah Sekolah Menurut Tingkat Pendidikan di Kecamatan Indrapuri, 2021/2022 dan 2022/2023
Number of Schools by Educational Level in Indrapuri District, 2022/2023 and 2023/2024

Tingkat Pendidikan Educational Level	Negeri/Public		Swasta/Private		Jumlah/Total	
	2022/2023	2023/2024	2022/2023	2023/2024	2022/2023	2023/2024
(1)	(2)	(3)	(4)	(5)	(6)	(7)
Taman Kanak-Kanak (TK) ¹ /Kindergarten ¹	1	1	21	21	22	22
Raudatul Athfal (RA) ² Raudatul Athfal (RA) ²	1	1	-	-	1	1
Sekolah Dasar (SD) ¹ Elementary Schools ¹	11	11	2	2	13	13
Madrasah Ibtidaiyah (MI) ² /Madrasah Ibtidaiyah (MI) ²	5	5	-	-	5	5
Sekolah Menengah Pertama (SMP) ¹ /Junior High Schools ¹	4	4	1	1	5	5
Madrasah Tsanawiyah (MTs) ² /Madrasah Tsanawiyah (MTs) ²	1	1	1	1	2	2
Sekolah Menengah Atas (SMA) ¹ /Senior High Schools ¹	3	3	-	-	3	3
Sekolah Menengah Kejuruan (SMK) ¹ Vocational High Schools ¹	-	-	-	-	-	-
Madrasah Aliyah (MA) ² Madrasah Aliyah (MA) ²	1	1	2	2	3	3

atatan/Note: ³ Seluruh Raudatul Athfal (RA) berstatus swasta/All Raudatul Athfal (RA) are private

Sumber/Source: ¹ Kementerian Pendidikan, Kebudayaan, Riset, dan Teknologi, Sistem Data Pokok Pendidikan, data semester genap/
Ministry of Education, Culture, Research, and Technology; Basic Education Data System, even semester report data

² Kementerian Agama, EMIS, data semester genap/Ministry of Religious Affairs, EMIS, genap semester report data

Tabel 4.1.3 Jumlah Guru Menurut Tingkat Pendidikan di Kecamatan Indrapuri, 2022/2023 dan 2023/2024
Table Number of Teachers by Educational Level in Indrapuri District, 2022/2023 and 2023/2024

Tingkat Pendidikan Educational Level	Negeri/Public		Swasta/Private		Jumlah/Total	
	2022/2023	2023/2024	2022/2023	2023/2024	2022/2023	2023/2024
(1)	(2)	(3)	(4)	(5)	(6)	(7)
Taman Kanak-Kanak (TK) ¹ /Kindergarten ¹	5	4	95	84	100	88
Raudatul Athfal (RA) ² Raudatul Athfal (RA) ²	6	4	-	-	6	4
Sekolah Dasar (SD) ^{1,3} Elementary Schools ^{1,3}	128	127	15	16	143	143
Madrasah Ibtidaiyah (MI) ² /Madrasah Ibtidaiyah (MI) ²	123	123	-	-	123	123
Sekolah Menengah Pertama (SMP) ^{1,3} Junior High Schools ^{1,3}	83	75	12	13	95	88
Madrasah Tsanawiyah (MTs) ² /Madrasah Tsanawiyah (MTs) ²	40	57	66	51	106	108
Sekolah Menengah Atas (SMA) ^{1,3} /Senior High Schools ^{1,3}	77	81	-	-	77	81
Sekolah Menengah Kejuruan (SMK) ^{1,3} Vocational High Schools ^{1,3}	-	-	-	-	-	-
Madrasah Aliyah (MA) ² Madrasah Aliyah (MA) ²	50	59	37	43	87	102

Catatan/Note: ³ Jumlah guru termasuk kepala sekolah dan guru/The total of teachers including headmaster and teacher.

Sumber/Source: ¹ Kementerian Pendidikan, Kebudayaan, Riset, dan Teknologi, Sistem Data Pokok Pendidikan, data semester genap/ Ministry of Education, Culture, Research, and Technology, Basic Education Data System, even semester report data

² Kementerian Agama, EMIS, data semester genap/Ministry of Religious Affairs, EMIS, even semester report data

Tabel 4.1.4
Table

Jumlah Murid Menurut Tingkat Pendidikan di Kecamatan Indrapuri, 2022/2023 dan 2023/2024
Number of Pupils by Educational Level in Indrapuri District, 2022/2023 and 2023/2024

Tingkat Pendidikan Educational Level	Negeri/Public		Swasta/Private		Jumlah/Total	
	2022/2023	2023/2024	2022/2023	2023/2024	2022/2023	2023/2024
(1)	(2)	(3)	(4)	(5)	(6)	(7)
Taman Kanak-Kanak (TK) ¹ /Kindergarten ¹	18	24	647	748	665	772
Raudatul Athfal (RA) ² Raudatul Athfal (RA) ²	23	17	-	-	23	-
Sekolah Dasar (SD) ¹ Elementary Schools ¹	1173	1168	125	141	1298	1307
Madrasah Ibtidaiyah (MI) ² /Madrasah Ibtidaiyah (MI) ²	1177	1192	-	-	1177	1192
Sekolah Menengah Pertama (SMP) ¹ /Junior High Schools ¹	469	418	142	111	611	529
Madrasah Tsanawiyah (MTs) ² /Madrasah Tsanawiyah (MTs) ²	382	405	575	491	957	896
Sekolah Menengah Atas (SMA) ¹ /Senior High Schools ¹	470	505	-	-	470	505
Sekolah Menengah Kejuruan (SMK) ¹ Vocational High Schools ¹	-	-	-	-	-	-
Madrasah Aliyah (MA) ² Madrasah Aliyah (MA) ²	339	366	512	525	851	891

Catatan/Note: ...

Sumber/Source: ¹ Kementerian Pendidikan, Kebudayaan, Riset, dan Teknologi, Sistem Data Pokok Pendidikan, data semester genap/
Ministry of Education, Culture, Research, and Technology, Basic Education Data System, even semester report data

² Kementerian Agama, EMIS, data semester genap/Ministry of Religious Affairs, EMIS, even semester report data

4.2 KESEHATAN HEALTH

Tabel 4.2.1 Banyaknya Desa¹/Kelurahan yang Memiliki Sarana Kesehatan Menurut Jenis Sarana Kesehatan di Kecamatan Indrapuri, 2021–2023
Number of Villages¹/Kelurahan Health Facilities by Type of Health Facilities in Indrapuri District, 2020–2023

Jenis Sarana Kesehatan Type of Health Facilities	2021 ²	2022 ²	2023 ³
(1)	(2)	(3)	(4)
Rumah Sakit <i>Hospital</i>	2	2	2
Rumah Sakit Bersalin <i>Maternity Hospital</i>	-	-	-
Poliklinik/Balai Pengobatan <i>Polyclinic</i>	1	1	1
Puskesmas Rawat Inap <i>Public Health Center with Inpatient Care</i>	-	-	-
Puskesmas Tanpa Rawat Inap <i>Public Health Center without Inpatient Care</i>	2	2	2
Apotek <i>Pharmacy</i>	1	1	3

Catatan/Note: ¹ Desa pada tabel ini termasuk Unit Permukiman Transmigrasi (UPT) yang masih dibina oleh kementerian terkait/
Villages in this table include Transmigration Settlement Unit which is still fostered by the relevant ministries.

Sumber/Source: ² Badan Pusat Statistik, Pendataan Potensi Desa (Podes)/BPS-Statistics Indonesia, Village Potential Data Collecting

Tabel 4.2.2
Table

Banyaknya Warga Penderita Kekurangan Gizi Menurut Desa/Kelurahan di Kecamatan Indrapuri, 2023
Number of People with Malnutrition by Villages/Kelurahan in Indrapuri District, 2023

Desa/Kelurahan Village/Kelurahan	2023
(1)	(2)
1. Aneuk Glee	-
2. Lam Ilie Ganto	-
3. Lam Ilie Teungoh	-
4. Reukih Dayah	-
5. Krueng Lamkareung	-
6. Riting	-
7. Lampanah Tunong	-
8. Lampanah Baro	-
9. Lampanah Teungoh	-
10. Lampanah Dayah	-
11. Lampanah Ranjo	-
12. Seut Tunong	-
13. Sihom Cot	-
14. Sihom Lhok	-
15. Sinyeu	-
16. Seut Baroh	-
17. Pasar Indrapuri	-
18. Indra Puri	-
19. Reukih Keupula	-
20. Lamleubok	-

Lanjutan Tabel/ *Continued Table 4.2.2*

Desa/Kelurahan Village/Kelurahan	2023
(1)	(2)
21. Lam Ilie Mesjid	-
22. Empe Ara	-
23. Ulee Kareung	-
24. Seuremo	-
25. Meunara	-
26. Lingom	-
27. Lambunot	-
28. Lamsiot	-
29. Ulee Ue	-
30. Jruek Bak Kreh	-
31. Jruek Balee	-
32. Grot Manyang	-
33. Grot Baro	-
34. Mon Alue	-
35. Grot Blang	-
36. Seulangai	-
37. Lampupok Baro	1
38. Lampupok Raya	-
39. Lambeutong	-
40. Limo Lamluweung	-
41. Limo Mesjid	-
42. Limo Blang	-

Lanjutan Tabel/ *Continued Table* 4.2.2

Desa/Kelurahan Village/Kelurahan	2023
(1)	(2)
43. Cot Kareung	-
44. Cureh	-
45. Lheue	-
46. Mesalee	-
47. Lamlung	-
48. Mureu Ule Titie	-
49. Mureu Bung U	-
50. Mureu Baro	-
51. Mureu Lamglumpang	-
52. Manggra	-
Kecamatan Indrapuri	1

Catatan/Note: 2022 Tidak dilakukan Pendataan PODES

Sumber/Source: Kantor Camat

4.3 PERUMAHAN DAN LINGKUNGAN HOUSING AND ENVIRONMENT

Tabel 4.3.1 **Banyaknya Desa¹/Kelurahan Menurut Sumber Air Minum Sebagian Besar Keluarga di Kecamatan Indrapuri, 2021–2023**
Table **Number of Villages¹/Kelurahan by Drinking Water Source of Majority Family in Indrapuri District, 2021–2023**

Sumber Air Minum Source of Drinking Water	2021 ²	2023 ²
(1)	(2)	(3)
Air Kemasan Bermerk/ <i>Branded Bottled Water</i>	-	-
Air Isi Ulang/ <i>Refil Water</i>	32	40
Leding Dengan Meteran/ <i>Metered Piped Water</i>	3	-
Leding Tanpa Meteran/ <i>Non Metered Piped Water</i>	-	-
Sumur Bor atau Pompa/ <i>Artesian Well or Pumped Water</i>	2	3
Sumur/ <i>Well</i>	16	9
Mata Air/ <i>Spring</i>	-	-
Sungai/Danau/Kolam/ <i>Waduk/Situ/ Embung/Bendungan/River/Lake/Pond/ Reservoir/Dam</i>	-	-
Air Hujan/ <i>Rainwater</i>	-	-
Lainnya/ <i>Others</i>	-	-

Catatan/*Note*: 2022 Tidak dilakukan Pendataan PODES

Sumber/*Source*: Kantor Camat

Tabel 4.3.2
Table

Banyaknya Keluarga Menurut Desa/Kelurahan dan Jenis Pengguna Listrik di Kecamatan Indrapuri, 2021
Number of Family by Villages/Kelurahan and Type of Electricity Consumer in Indrapuri District, 2021

Desa/Kelurahan <i>Village/Kelurahan</i>	Pengguna Listrik <i>Electricity Consumer</i>			Bukan Pengguna Listrik <i>Not Electricity Consumer</i>
	PLN <i>State Electricity Company</i>	Non PLN <i>Non-State Electricity Company</i>	Jumlah <i>Total</i>	
(1)	(2)	(3)	(4)	(5)
1. Aneuk Glee	219	-	219	-
2. Lam Ilie Ganto	278	-	278	-
3. Lam Ilie Teungoh	167	-	167	-
4. Reukih Dayah	190	-	190	-
5. Krueng Lamkareung	261	-	261	-
6. Riting	188	-	188	-
7. Lampanah Tunong	160	-	160	-
8. Lampanah Baro	97	-	97	-
9. Lampanah Teungoh	77	-	77	-
10. Lampanah Dayah	50	-	53	3
11. Lampanah Ranjo	97	-	97	-
12. Seuot Tunong	114	-	119	5
13. Sihom Cot	69	-	69	-
14. Sihom Lhok	98	-	98	-
15. Sinyeu	217	-	217	-
16. Seuot Baroh	238	-	238	-
17. Pasar Indrapuri	94	-	94	-
18. Indra Puri	59	-	59	-
19. Reukih Keupula	77	-	77	-
20. Lamleubok	105	-	105	-
21. Lam Ilie Mesjid	53	-	53	-
22. Empe Ara	80	-	80	-
23. Ulee Kareung	54	-	54	-

Lanjutan Tabel/ *Continued Table* 4.3.2

Desa/Kelurahan <i>Village/Kelurahan</i>	Pegguna Listrik <i>Electricity Consumer</i>			Bukan Pegguna Listrik <i>Not Electricity Consumer</i>
	PLN <i>State Electricity Company</i>	Non PLN <i>Non-State Electricity Company</i>	Jumlah <i>Total</i>	
(1)	(2)	(3)	(4)	(5)
24. Seuremo	180	-	180	-
25. Meunara	122	-	122	-
26. Lingom	125	-	125	-
27. Lambunot	79	-	79	-
28. Lamsiot	69	-	69	-
29. Ulee Ue	122	-	122	-
30. Jruek Bak Kreh	87	-	87	-
31. Jruek Balee	242	-	242	-
32. Grot Manyang	113	-	113	-
33. Grot Baro	84	-	84	-
34. Mon Alue	112	-	112	-
35. Grot Blang	141	-	141	-
36. Seulangai	67	-	67	-
37. Lampupok Baro	52	-	52	-
38. Lampupok Raya	96	-	96	-
39. Lambeutong	127	-	127	-
40. Limo Lamluweung	88	-	88	-
41. Limo Mesjid	82	-	82	-
42. Limo Blang	142	-	142	-
43. Cot Kareung	157	-	157	-
44. Cureh	122	-	122	-
45. Lheue	171	-	171	-
46. Mesalee	113	-	113	-
47. Lamlung	156	-	156	-
48. Mureu Ule Titie	171	-	171	-

Lanjutan Tabel/ *Continued Table* 4.3.2

Desa/Kelurahan <i>Village/Kelurahan</i>	Pegguna Listrik <i>Electricity Consumer</i>			Bukan Pegguna Listrik <i>Not Electricity Consumer</i>
	PLN <i>State Electricity Company</i>	Non PLN <i>Non-State Electricity Company</i>	Jumlah <i>Total</i>	
(1)	(2)	(3)	(4)	(5)
49. Mureu Bung U	185	-	185	-
50. Mureu Baro	156	-	156	-
51. Mureu Lamglumpang	100	-	100	-
52. Manggra	120	-	120	-
Kecamatan Indrapuri	6623	-	6623	-

CCatatan/Note: 2022 Tidak dilakukan Pendataan PODES

Sumber/Source: BPS, Pendataan Potensi Desa (Podes) 2021/BPS-Statistics Indonesia, Village Potential Data Collecting

Tabel 4.3.3 Banyaknya Desa¹/Kelurahan Menurut Sumber Penerangan Jalan Utama Desa/Kelurahan di Kecamatan Indrapuri, 2020–2021
Number of Villages¹/Kelurahan by Source of Villages/Kelurahan's Main Street Illumination in Indrapuri District, 2020–2021

Sumber Penerangan Jalan Utama Source of Main Street Illumination	2020 ²	2021 ²
(1)	(2)	(3)
Listrik Pemerintah/ <i>State Electricity</i>	50	50
Listrik Non Pemerintah/ <i>Non-State Electricity</i>	2	2
Non Listrik/ <i>Non-Electric</i>	52	52

CaCatatan/*Note*: 2022 Tidak dilakukan Pendataan PODES

Sumber/*Source*: BPS, Pendataan Potensi Desa (Podes) 2021/BPS-Statistics Indonesia, Village Potential Data Collecting

Tabel 4.3.4
Table

Banyaknya Desa¹/Kelurahan Menurut Penggunaan Fasilitas Tempat Buang Air Besar Sebagian Besar Keluarga di Kecamatan Indrapuri, 2021–2023
Number of Villages¹/Kelurahan by Toilet Facility Used by Majority Family in Indrapuri District, 2021–2023

Fasilitas Tempat Buang Air Besar Toilet Facility	2021²	2023²
(1)	(2)	(3)
Jamban/Toilet		
Sendiri/Private	48	51
Bersama/Shared	-	-
Umum/Public	4	1
Bukan Jamban/Non-Toilet	-	-
Jumlah/Total	52	52

CCatatan/Note: 2022 Tidak dilakukan Pendataan PODES

Sumber/Source: Kantor Camat

Tabel 4.3.5 Banyaknya Desa/Kelurahan Menurut Jenis Bahan Bakar untuk Memasak yang Digunakan Sebagian Besar Keluarga di Kecamatan Indrapuri, 2023
Number of Villages/Kelurahan by Type of Cooking Fuel Used by Majority Family in Indrapuri District, 2023

Jenis Bahan Bakar untuk Memasak <i>Type of Cooking Fuel</i>	2021
(1)	(2)
Listrik/ <i>Electric</i>	-
Elpiji 5,5 kg/ <i>Blue Gas 5.5 kg-LPG</i>	-
Elpiji 12 kg/ <i>12 kg-LPG</i>	-
Elpiji 3 kg/ <i>3 kg-LPG</i>	52
Gas Kota/ <i>City Gas</i>	-
Biogas/ <i>Biogas</i>	-
Minyak Tanah/ <i>Kerosene</i>	-
Briket/ <i>Briquettes</i>	-
Arang/ <i>Charcoal</i>	-
Kayu Bakar/ <i>Firewood</i>	-
Lainnya/ <i>Others</i>	-
Jumlah/<i>Total</i>	52

Catatan/*Note*: 2022 Tidak dilakukan Pendataan PODES

Sumber/*Source*: BPS, Pendataan Potensi Desa (Podes) 2021/BPS-Statistics Indonesia, Village Potential Data Collectingv

4.4 AGAMA DAN SOSIAL LAINNYA RELIGION AND OTHER SOCIAL AFFAIRS

Tabel 4.4.1 Jumlah Tempat Peribadatan Menurut Desa/Kelurahan di Kecamatan Indrapuri, 2023
Table 4.4.1 Number of Worship Places by Villages/Kelurahan in Indrapuri District, 2023

Desa/Kelurahan Village/Kelurahan	Masjid Mosque	Mushola Pray Room	Gereja Protestan Protestant Church	Gereja Katholik Catholic Church	Pura Temple	Vihara
(1)	(2)	(3)	(4)	(5)	(6)	(7)
1. Aneuk Glee	1	1	-	-	-	-
2. Lam Ilie Ganto	-	1	-	-	-	-
3. Lam Ilie Teungoh	1	1	-	-	-	-
4. Reukih Dayah	-	1	-	-	-	-
5. Krueng Lamkareung	-	1	-	-	-	-
6. Riting	-	1	-	-	-	-
7. Lampanah Tunong	-	1	-	-	-	-
8. Lampanah Baro	-	1	-	-	-	-
9. Lampanah Teungoh	1	1	-	-	-	-
10. Lampanah Dayah	-	1	-	-	-	-
11. Lampanah Ranjo	-	1	-	-	-	-
12. Seuot Tunong	-	1	-	-	-	-
13. Sihom Cot	-	1	-	-	-	-
14. Sihom Lhok	1	1	-	-	-	-
15. Sinyeu	1	1	-	-	-	-
16. Seuot Baroh	1	1	-	-	-	-
17. Pasar Indrapuri	-	1	-	-	-	-
18. Indra Puri	1	1	-	-	-	-
19. Reukih Keupula	-	1	-	-	-	-
20. Lamleubok	-	1	-	-	-	-
21. Lam Ilie Mesjid	-	1	-	-	-	-
22. Empe Ara	-	1	-	-	-	-
23. Ulee Kareung	-	1	-	-	-	-

Lanjutan Tabel/ *Continued Table* 4.4.1

Desa/Kelurahan <i>Village/Kelurahan</i>	Masjid <i>Mosque</i>	Mushola <i>Pray Room</i>	Gereja Protestan <i>Protestant Church</i>	Gereja Katholik <i>Catholic Church</i>	Pura <i>Temple</i>	Vihara
(1)	(2)	(3)	(4)	(5)	(6)	(7)
24. Seuremo	-	1	-	-	-	-
25. Meunara	-	1	-	-	-	-
26. Lingom	-	1	-	-	-	-
27. Lambunot	-	1	-	-	-	-
28. Lamsiot	-	1	-	-	-	-
29. Ulee Ue	-	1	-	-	-	-
30. Jruek Bak Kreh	-	1	-	-	-	-
31. Jruek Balee	1	1	-	-	-	-
32. Grot Manyang	-	1	-	-	-	-
33. Grot Baro	-	1	-	-	-	-
34. Mon Alue	-	1	-	-	-	-
35. Grot Blang	-	1	-	-	-	-
36. Seulangai	-	1	-	-	-	-
37. Lampupok Baro	-	1	-	-	-	-
38. Lampupok Raya	1	1	-	-	-	-
39. Lambeutong	-	1	-	-	-	-
40. Limo Lamluweung	-	1	-	-	-	-
41. Limo Mesjid	1	1	-	-	-	-
42. Limo Blang	-	1	-	-	-	-
43. Cot Kareung	-	1	-	-	-	-
44. Cureh	-	1	-	-	-	-
45. Lheue	1	1	-	-	-	-
46. Mesalee	1	1	-	-	-	-
47. Lamlung	-	1	-	-	-	-
48. Mureu Ule Titie	-	1	-	-	-	-
49. Mureu Bung U	-	1	-	-	-	-

Lanjutan Tabel/ *Continued Table* 4.4.1

Desa/Kelurahan <i>Village/Kelurahan</i>	Masjid <i>Mosque</i>	Mushola <i>Pray Room</i>	Gereja Protestan <i>Protestant Church</i>	Gereja Katholik <i>Catholic Church</i>	Pura <i>Temple</i>	Vihara
(1)	(2)	(3)	(4)	(5)	(6)	(7)
50. Mureu Baro	-	1	-	-	-	-
51. Mureu Lamglumpang	-	1	-	-	-	-
52. Manggra	1	1	-	-	-	-
Kecamatan Indrapuri	13	52	-	-	-	-

Catatan/*Note*: 2022 Tidak dilakukan Pendataan PODES

Sumber/*Source*: Kantor Camat

Tabel
Table 4.4.2

**Banyaknya Kejadian Bencana Alam Menurut Desa/
Kelurahan dan Jenis Bencana Alam di Kecamatan Indrapuri,
2021**

***Number of Natural Disaster Events by Villages/Kelurahan
and Type of Natural Disaster in Indrapuri District, 2021***

Desa/Kelurahan <i>Village/Kelurahan</i>	Gempa Bumi <i>Earthquake</i>	Tsunami <i>Tsunami</i>	Gunung Meletus <i>Volcanic Eruption</i>	Tanah Longsor <i>Landslide</i>
(1)	(2)	(3)	(4)	(5)
1. Aneuk Glee	-	-	-	-
2. Lam Ilie Ganto	-	-	-	-
3. Lam Ilie Teungoh	-	-	-	-
4. Reukih Dayah	-	-	-	-
5. Krueng Lamkareung	-	-	-	-
6. Riting	-	-	-	-
7. Lampanah Tunong	-	-	-	-
8. Lampanah Baro	-	-	-	-
9. Lampanah Teungoh	-	-	-	-
10. Lampanah Dayah	-	-	-	-
11. Lampanah Ranjo	-	-	-	-
12. Seuot Tunong	-	-	-	-
13. Sihom Cot	-	-	-	-
14. Sihom Lhok	-	-	-	-
15. Sinyeu	-	-	-	-
16. Seuot Baroh	-	-	-	-
17. Pasar Indrapuri	-	-	-	-
18. Indra Puri	-	-	-	-
19. Reukih Keupula	-	-	-	-
20. Lamleubok	-	-	-	-
21. Lam Ilie Mesjid	-	-	-	-
22. Empe Ara	-	-	-	-
23. Ulee Kareung	-	-	-	-
24. Seuremo	-	-	-	-

Lanjutan Tabel/*Continued Table 4.4.2*

Desa/Kelurahan Village/Kelurahan	Gempa Bumi Earthquake	Tsunami Tsunami	Gunung Meletus Volcanic Eruption	Tanah Longsor Landslide
(1)	(6)	(7)	(8)	(9)
25. Meunara	-	-	-	-
26. Lingom	-	-	-	-
27. Lambunot	-	-	-	-
28. Lamsiot	-	-	-	-
29. Ulee Ue	-	-	-	-
30. Jruek Bak Kreh	-	-	-	-
31. Jruek Balee	-	-	-	-
32. Grot Manyang	-	-	-	-
33. Grot Baro	-	-	-	-
34. Mon Alue	-	-	-	-
35. Grot Blang	-	-	-	-
36. Seulangai	-	-	-	-
37. Lampupok Baro	-	-	-	-
38. Lampupok Raya	-	-	-	-
39. Lambeutong	-	-	-	-
40. Limo Lamluweung	-	-	-	-
41. Limo Mesjid	-	-	-	-
42. Limo Blang	-	-	-	-
43. Cot Kareung	-	-	-	-
44. Cureh	-	-	-	-
45. Lheue	-	-	-	-
46. Mesalee	-	-	-	-
47. Lamlung	-	-	-	-
48. Mureu Ule Titie	-	-	-	-
49. Mureu Bung U	-	-	-	-
50. Mureu Baro	-	-	-	-

Lanjutan Tabel/*Continued Table* 4.4.2

Desa/Kelurahan Village/Kelurahan	Gempa Bumi Earthquake	Tsunami Tsunami	Gunung Meletus Volcanic Eruption	Tanah Longsor Landslide
(1)	(6)	(7)	(8)	(9)
51. Mureu Lamglumpang	-	-	-	-
52. Manggra	-	-	-	-
Kecamatan Indrapuri	-	-	-	-

Catatan/*Note*: 2022 Tidak dilakukan Pendataan PODES

Sumber/*Source*: BPS, Pendataan Potensi Desa (Podes) 2021/BPS-Statistics Indonesia, Village Potential Data Collecting

Lanjutan Tabel/*Continued Table 4.4.2*

Desa/Kelurahan Village/Kelurahan	Banjir Floods	Banjir Bandang Flash Floods	Kekeringan Drought	Kebakaran Hutan dan Lahan Forest and Land Fires
(1)	(6)	(7)	(8)	(9)
1. Aneuk Glee	-	-	-	-
2. Lam Ilie Ganto	-	-	-	-
3. Lam Ilie Teungoh	-	-	-	-
4. Reukih Dayah	-	-	-	-
5. Krueng Lamkareung	-	-	-	-
6. Riting	-	-	-	-
7. Lampanah Tunong	-	-	-	-
8. Lampanah Baro	-	-	-	-
9. Lampanah Teungoh	-	-	-	-
10. Lampanah Dayah	-	-	-	-
11. Lampanah Ranjo	-	-	-	-
12. Seuot Tunong	-	-	-	-
13. Sihom Cot	-	-	-	-
14. Sihom Lhok	-	-	-	-
15. Sinyeu	-	-	-	-
16. Seuot Baroh	-	-	-	-
17. Pasar Indrapuri	-	-	-	-
18. Indra Puri	-	-	-	-
19. Reukih Keupula	-	-	-	-
20. Lamleubok	-	-	-	-
21. Lam Ilie Mesjid	-	-	-	-
22. Empe Ara	-	-	-	-
23. Ulee Kareung	-	-	-	-
24. Seuremo	-	-	-	-
25. Meunara	-	-	-	-

Lanjutan Tabel/*Continued Table* 4.4.2

Desa/Kelurahan <i>Village/Kelurahan</i>	Banjir <i>Floods</i>	Banjir Bandang <i>Flash Floods</i>	Kekeringan <i>Drought</i>	Kebakaran Hutan dan Lahan <i>Forest and Land Fires</i>
(1)	(6)	(7)	(8)	(9)
26. Lingom	-	-	-	-
27. Lambunot	-	-	-	-
28. Lamsiot	-	-	-	-
29. Ulee Ue	-	-	-	-
30. Jruek Bak Kreh	-	-	-	-
31. Jruek Balee	-	-	-	-
32. Grot Manyang	-	-	-	-
33. Grot Baro	-	-	-	-
34. Mon Alue	-	-	-	-
35. Grot Blang	-	-	-	-
36. Seulangai	-	-	-	-
37. Lampupok Baro	-	-	-	-
38. Lampupok Raya	-	-	-	-
39. Lambeutong	-	-	-	-
40. Limo Lamluweung	-	-	-	-
41. Limo Mesjid	-	-	-	-
42. Limo Blang	-	-	1	-
43. Cot Kareung	-	-	-	-
44. Cureh	-	-	-	-
45. Lheue	-	-	-	-
46. Mesalee	-	-	-	-
47. Lamlung	-	-	-	-
48. Mureu Ule Titie	-	-	1	-
49. Mureu Bung U	-	-	1	-
50. Mureu Baro	-	-	1	-

Lanjutan Tabel/*Continued Table* 4.4.2

Desa/Kelurahan Village/Kelurahan	Banjir Floods	Banjir Bandang Flash Floods	Kekeringan Drought	Kebakaran Hutan dan Lahan Forest and Land Fires
(1)	(6)	(7)	(8)	(9)
51. Mureu Lamglumpang	-	-	-	-
52. Manggra	-	-	-	-
Kecamatan Indrapuri	-	-	-	-

Lanjutan Tabel/*Continued Table* 4.4.2

Desa/Kelurahan Village/Kelurahan	Angin Puyuh/ Puting Beliung/ Topan Tornado/Typhoon	Gelombang Pasang Tidal Wave	Abrasi Abrasion
(1)	(10)	(11)	(12)
1. Aneuk Glee	-	-	-
2. Lam Ilie Ganto	-	-	-
3. Lam Ilie Teungoh	-	-	-
4. Reukih Dayah	-	-	-
5. Krueng Lamkareung	-	-	-
6. Riting	-	-	-
7. Lampanah Tunong	-	-	-
8. Lampanah Baro	-	-	-
9. Lampanah Teungoh	-	-	-
10. Lampanah Dayah	-	-	-
11. Lampanah Ranjo	-	-	-
12. Seuot Tunong	-	-	-
13. Sihom Cot	-	-	-
14. Sihom Lhok	-	-	-
15. Sinyeu	-	-	-
16. Seuot Baroh	-	-	-
17. Pasar Indrapuri	-	-	-
18. Indra Puri	-	-	-
19. Reukih Keupula	-	-	-
20. Lamleubok	-	-	-
21. Lam Ilie Mesjid	-	-	-
22. Empe Ara	-	-	-
23. Ulee Kareung	-	-	-
24. Seuremo	-	-	-
25. Meunara	-	-	-

Lanjutan Tabel/*Continued Table* 4.4.2

Desa/Kelurahan Village/Kelurahan	Angin Puyuh/ Puting Beliung/ Topan Tornado/Typhoon	Gelombang Pasang Tidal Wave	Abrasi Abrasion
(1)	(10)	(11)	(12)
26. Lingom	-	-	-
27. Lambunot	-	-	-
28. Lamsiot	-	-	-
29. Ulee Ue	-	-	-
30. Jruek Bak Kreh	-	-	-
31. Jruek Balee	-	-	-
32. Grot Manyang	-	-	-
33. Grot Baro	-	-	-
34. Mon Alue	-	-	-
35. Grot Blang	-	-	-
36. Seulangai	-	-	-
37. Lampupok Baro	-	-	-
38. Lampupok Raya	-	-	-
39. Lambeutong	-	-	-
40. Limo Lamluweung	-	-	-
41. Limo Mesjid	-	-	-
42. Limo Blang	-	-	-
43. Cot Kareung	-	-	-
44. Cureh	-	-	-
45. Lheue	-	-	-
46. Mesalee	-	-	-
47. Lamlung	-	-	-
48. Mureu Ule Titie	-	-	-
49. Mureu Bung U	-	-	-

Lanjutan Tabel/*Continued Table 4.4.2*

Desa/Kelurahan <i>Village/Kelurahan</i>	Angin Puyuh/ Puting Beliung/ Topan <i>Tornado/Typhoon</i>	Gelombang Pasang Tidal Wave	Abrasi <i>Abrasion</i>
(1)	(10)	(11)	(12)
50. Mureu Baro	-	-	-
51. Mureu Lamglumpang	-	-	-
52. Manggra	-	-	-
Kecamatan Indrapuri	-	-	-

atatan/*Note*: 2022 Tidak dilakukan Pendataan PODES

Sumber/*Source*: BPS, Pendataan Potensi Desa (Podes) 2021/BPS-Statistics Indonesia, Village Potential Data Collecting

Tabel
Table 4.4.3

Banyaknya Korban Jiwa Akibat Bencana Alam Menurut Desa/Kelurahan dan Jenis Bencana Alam di Kecamatan Indrapuri, 2023
**Number of Fatalities Due to Natural Disasters by Villages/
Kelurahan and Type of Natural Disaster in Indrapuri District,
2023**

Desa/Kelurahan Village/Kelurahan	Gempa Bumi Earthquake	Tsunami Tsunami	Gunung Meletus Volcanic Eruption	Tanah Longsor Landslide
(1)	(2)	(3)	(4)	(5)
1. Aneuk Glee	-	-	-	-
2. Lam Ilie Ganto	-	-	-	-
3. Lam Ilie Teungoh	-	-	-	-
4. Reukih Dayah	-	-	-	-
5. Krueng Lamkareung	-	-	-	-
6. Riting	-	-	-	-
7. Lampanah Tunong	-	-	-	-
8. Lampanah Baro	-	-	-	-
9. Lampanah Teungoh	-	-	-	-
10. Lampanah Dayah	-	-	-	-
11. Lampanah Ranjo	-	-	-	-
12. Seuot Tunong	-	-	-	-
13. Sihom Cot	-	-	-	-
14. Sihom Lhok	-	-	-	-
15. Sinyeu	-	-	-	-
16. Seuot Baroh	-	-	-	-
17. Pasar Indrapuri	-	-	-	-
18. Indra Puri	-	-	-	-
19. Reukih Keupula	-	-	-	-
20. Lamleubok	-	-	-	-
21. Lam Ilie Mesjid	-	-	-	-
22. Empe Ara	-	-	-	-
23. Ulee Kareung	-	-	-	-

Lanjutan Tabel/*Continued Table 4.4.3*

Desa/Kelurahan Village/Kelurahan	Gempa Bumi Earthquake	Tsunami Tsunami	Gunung Meletus Volcanic Eruption	Tanah Longsor Landslide
(1)	(2)	(3)	(4)	(5)
24. Seuremo	-	-	-	-
25. Meunara	-	-	-	-
26. Lingom	-	-	-	-
27. Lambunot	-	-	-	-
28. Lamsiot	-	-	-	-
29. Ulee Ue	-	-	-	-
30. Jruék Bak Kreh	-	-	-	-
31. Jruék Balee	-	-	-	-
32. Grot Manyang	-	-	-	-
33. Grot Baro	-	-	-	-
34. Mon Alue	-	-	-	-
35. Grot Blang	-	-	-	-
36. Seulangai	-	-	-	-
37. Lampupok Baro	-	-	-	-
38. Lampupok Raya	-	-	-	-
39. Lambeutong	-	-	-	-
40. Limo Lamluweung	-	-	-	-
41. Limo Mesjid	-	-	-	-
42. Limo Blang	-	-	-	-
43. Cot Kareung	-	-	-	-
44. Cureh	-	-	-	-
45. Lheue	-	-	-	-
46. Mesalee	-	-	-	-
47. Lamlung	-	-	-	-
48. Mureu Ule Titie	-	-	-	-
49. Mureu Bung U	-	-	-	-

Lanjutan Tabel/*Continued Table* 4.4.3

Desa/Kelurahan Village/Kelurahan	Gempa Bumi Earthquake	Tsunami Tsunami	Gunung Meletus Volcanic Eruption	Tanah Longsor Landslide
(1)	(2)	(3)	(4)	(5)
50. Mureu Baro	-	-	-	-
51. Mureu Lamglumpang	-	-	-	-
52. Manggra	-	-	-	-
Kecamatan Indrapuri	-	-	-	-

Lanjutan Tabel/*Continued Table* 4.4.3

Desa/Kelurahan <i>Village/Kelurahan</i>	Banjir <i>Floods</i>	Banjir Bandang <i>Flash Floods</i>	Kekeringan <i>Drought</i>	Kebakaran Hutan dan Lahan <i>Forest and Land Fires</i>
(1)	(6)	(7)	(8)	(9)
1. Aneuk Glee	-	-	-	-
2. Lam Ilie Ganto	-	-	-	-
3. Lam Ilie Teungoh	-	-	-	-
4. Reukih Dayah	-	-	-	-
5. Krueng Lamkareung	-	-	-	-
6. Riting	-	-	-	-
7. Lampanah Tunong	-	-	-	-
8. Lampanah Baro	-	-	-	-
9. Lampanah Teungoh	-	-	-	-
10. Lampanah Dayah	-	-	-	-
11. Lampanah Ranjo	-	-	-	-
12. Seuot Tunong	-	-	-	-
13. Sihom Cot	-	-	-	-
14. Sihom Lhok	-	-	-	-
15. Sinyeu	-	-	-	-
16. Seuot Baroh	-	-	-	-
17. Pasar Indrapuri	-	-	-	-
18. Indra Puri	-	-	-	-
19. Reukih Keupula	-	-	-	-
20. Lamleubok	-	-	-	-
21. Lam Ilie Mesjid	-	-	-	-
22. Empe Ara	-	-	-	-
23. Ulee Kareung	-	-	-	-
24. Seuremo	-	-	-	-
25. Meunara	-	-	-	-

Lanjutan Tabel/*Continued Table* 4.4.3

Desa/Kelurahan <i>Village/Kelurahan</i>	Banjir <i>Floods</i>	Banjir Bandang <i>Flash Floods</i>	Kekeringan <i>Drought</i>	Kebakaran Hutan dan Lahan <i>Forest and Land Fires</i>
(1)	(6)	(7)	(8)	(9)
26. Lingom	-	-	-	-
27. Lambunot	-	-	-	-
28. Lamsiot	-	-	-	-
29. Ulee Ue	-	-	-	-
30. Jruek Bak Kreh	-	-	-	-
31. Jruek Balee	-	-	-	-
32. Grot Manyang	-	-	-	-
33. Grot Baro	-	-	-	-
34. Mon Alue	-	-	-	-
35. Grot Blang	-	-	-	-
36. Seulangai	-	-	-	-
37. Lampupok Baro	-	-	-	-
38. Lampupok Raya	-	-	-	-
39. Lambeutong	-	-	-	-
40. Limo Lamluweung	-	-	-	-
41. Limo Mesjid	-	-	-	-
42. Limo Blang	-	-	-	-
43. Cot Kareung	-	-	-	-
44. Cureh	-	-	-	-
45. Lheue	-	-	-	-
46. Mesalee	-	-	-	-
47. Lamlung	-	-	-	-
48. Mureu Ule Titie	-	-	-	-
49. Mureu Bung U	-	-	-	-
50. Mureu Baro	-	-	-	-

Lanjutan Tabel/*Continued Table* 4.4.3

Desa/Kelurahan Village/Kelurahan	Banjir Floods	Banjir Bandang Flash Floods	Kekeringan Drought	Kebakaran Hutan dan Lahan Forest and Land Fires
(1)	(6)	(7)	(8)	(9)
51. Mureu Lamglumpang	-	-	-	-
52. Manggra	-	-	-	-
Kecamatan Indrapuri	-	-	-	-

Lanjutan Tabel/*Continued Table* 4.4.3

Desa/Kelurahan Village/Kelurahan	Angin Puyuh/ Puting Beliung/ Topan Tornado/Typhoon	Gelombang Pasang Tidal Wave	Abrasi Abrasion
(1)	(10)	(11)	(12)
1. Aneuk Glee	-	-	-
2. Lam Ilie Ganto	-	-	-
3. Lam Ilie Teungoh	-	-	-
4. Reukih Dayah	-	-	-
5. Krueng Lamkareung	-	-	-
6. Riting	-	-	-
7. Lampanah Tunong	-	-	-
8. Lampanah Baro	-	-	-
9. Lampanah Teungoh	-	-	-
10. Lampanah Dayah	-	-	-
11. Lampanah Ranjo	-	-	-
12. Seuot Tunong	-	-	-
13. Sihom Cot	-	-	-
14. Sihom Lhok	-	-	-
15. Sinyeu	-	-	-
16. Seuot Baroh	-	-	-
17. Pasar Indrapuri	-	-	-
18. Indra Puri	-	-	-
19. Reukih Keupula	-	-	-
20. Lamleubok	-	-	-
21. Lam Ilie Mesjid	-	-	-
22. Empe Ara	-	-	-
23. Ulee Kareung	-	-	-
24. Seuremo	-	-	-
25. Meunara	-	-	-

Lanjutan Tabel/*Continued Table* 4.4.3

Desa/Kelurahan Village/Kelurahan	Angin Puyuh/ Puting Beliung/ Topan Tornado/Typhoon	Gelombang Pasang Tidal Wave	Abrasi Abrasion
(1)	(10)	(11)	(12)
26. Lingom	-	-	-
27. Lambunot	-	-	-
28. Lamsiot	-	-	-
29. Ulee Ue	-	-	-
30. Jruek Bak Kreh	-	-	-
31. Jruek Balee	-	-	-
32. Grot Manyang	-	-	-
33. Grot Baro	-	-	-
34. Mon Alue	-	-	-
35. Grot Blang	-	-	-
36. Seulangai	-	-	-
37. Lampupok Baro	-	-	-
38. Lampupok Raya	-	-	-
39. Lambeutong	-	-	-
40. Limo Lamluweung	-	-	-
41. Limo Mesjid	-	-	-
42. Limo Blang	-	-	-
43. Cot Kareung	-	-	-
44. Cureh	-	-	-
45. Lheue	-	-	-
46. Mesalee	-	-	-
47. Lamlung	-	-	-
48. Mureu Ule Titie	-	-	-
49. Mureu Bung U	-	-	-

Lanjutan Tabel/*Continued Table* 4.4.3

Desa/Kelurahan Village/Kelurahan	Angin Puyuh/ Puting Beliung/ Topan Tornado/Typhoon	Gelombang Pasang Tidal Wave	Abrasi Abrasion
(1)	(10)	(11)	(12)
50. Mureu Baro	-	-	-
51. Mureu Lamglumpang	-	-	-
52. Manggra	-	-	-
Kecamatan Indrapuri	-	-	-

atatan/*Note*: 2022 Tidak dilakukan Pendataan PODES

Sumber/*Source*: BPS, Pendataan Potensi Desa (Podes) 2021/BPS-Statistics Indonesia, Village Potential Data Collecting

Tabel
Table 4.4.4

Keberadaan Fasilitas/Upaya Antisipasi/Mitigasi Bencana Alam Menurut Desa/Kelurahan di Kecamatan Indrapuri, 2023

Existence of Facilities/Efforts for Anticipation/Mitigation of Natural Disasters by Villages/Kelurahan by Villages/Kelurahan in Indrapuri District, 2023

Desa/Kelurahan <i>Village/Kelurahan</i>	Sistem Peringatan Dini Bencana Alam <i>Natural Disaster Early Warning System</i>	Sistem Peringatan Dini Khusus Tsunami <i>Tsunami Early Warning System</i>	Perlengkapan Keselamatan <i>Safety Equipment</i>
(1)	(2)	(3)	(4)
1. Aneuk Glee	Tidak ada	Tidak ada	Tidak ada
2. Lam Ilie Ganto	Tidak ada	Tidak ada	Tidak ada
3. Lam Ilie Teungoh	Tidak ada	Tidak ada	Tidak ada
4. Reukih Dayah	Tidak ada	Tidak ada	Tidak ada
5. Krueng Lamkareung	Tidak ada	Tidak ada	Tidak ada
6. Riting	Tidak ada	Tidak ada	Tidak ada
7. Lampanah Tunong	Tidak ada	Tidak ada	Tidak ada
8. Lampanah Baro	Tidak ada	Tidak ada	Tidak ada
9. Lampanah Teungoh	Tidak ada	Tidak ada	Tidak ada
10. Lampanah Dayah	Tidak ada	Tidak ada	Tidak ada
11. Lampanah Ranjo	Tidak ada	Tidak ada	Tidak ada
12. Seout Tunong	Tidak ada	Tidak ada	Tidak ada
13. Sihom Cot	Tidak ada	Tidak ada	Tidak ada
14. Sihom Lhok	Tidak ada	Tidak ada	Tidak ada
15. Sinyeu	Tidak ada	Tidak ada	Tidak ada
16. Seout Baroh	Tidak ada	Tidak ada	Tidak ada
17. Pasar Indrapuri	Tidak ada	Tidak ada	Tidak ada
18. Indra Puri	Tidak ada	Tidak ada	Tidak ada
19. Reukih Keupula	Tidak ada	Tidak ada	Tidak ada
20. Lamleubok	Tidak ada	Tidak ada	Tidak ada
21. Lam Ilie Mesjid	Tidak ada	Tidak ada	Tidak ada

Lanjutan Tabel/*Continued Table 4.4.4*

Desa/Kelurahan Village/Kelurahan	Sistem Peringatan Dini Bencana Alam Natural Disaster Early Warning System	Sistem Peringatan Dini Khusus Tsunami Tsunami Early Warning System	Perlengkapan Keselamatan Safety Equipment
(1)	(2)	(3)	(4)
22. Empe Ara	Tidak ada	Tidak ada	Tidak ada
23. Ulee Kareung	Tidak ada	Tidak ada	Tidak ada
24. Seuremo	Tidak ada	Tidak ada	Tidak ada
25. Meunara	Tidak ada	Tidak ada	Tidak ada
26. Lingom	Tidak ada	Tidak ada	Tidak ada
27. Lambunot	Tidak ada	Tidak ada	Tidak ada
28. Lamsiot	Tidak ada	Tidak ada	Tidak ada
29. Ulee Ue	Tidak ada	Tidak ada	Tidak ada
30. Jruek Bak Kreh	Tidak ada	Tidak ada	Tidak ada
31. Jruek Balee	Tidak ada	Tidak ada	Tidak ada
32. Grot Manyang	Tidak ada	Tidak ada	ada
33. Grot Baro	Tidak ada	Tidak ada	ada
34. Mon Alue	Tidak ada	Tidak ada	Tidak ada
35. Grot Blang	Tidak ada	Tidak ada	Tidak ada
36. Seulangai	Tidak ada	Tidak ada	Tidak ada
37. Lampupok Baro	Tidak ada	Tidak ada	ada
38. Lampupok Raya	Tidak ada	Tidak ada	ada
39. Lambeutong	Tidak ada	Tidak ada	ada
40. Limo Lamluweung	Tidak ada	Tidak ada	Tidak ada
41. Limo Mesjid	Tidak ada	Tidak ada	Tidak ada
42. Limo Blang	Tidak ada	Tidak ada	Tidak ada
43. Cot Kareung	Tidak ada	Tidak ada	Tidak ada

Lanjutan Tabel/*Continued Table 4.4.4*

Desa/Kelurahan Village/Kelurahan	Sistem Peringatan Dini Bencana Alam <i>Natural Disaster Early Warning System</i>	Sistem Peringatan Dini Khusus Tsunami <i>Tsunami Early Warning System</i>	Perlengkapan Keselamatan <i>Safety Equipment</i>
(1)	(2)	(3)	(4)
44. Cureh	Tidak ada	Tidak ada	Tidak ada
45. Lheue	Tidak ada	Tidak ada	Tidak ada
46. Mesalee	Tidak ada	Tidak ada	Tidak ada
47. Lamlung	Tidak ada	Tidak ada	Tidak ada
48. Mureu Ule Titie	Tidak ada	Tidak ada	Tidak ada
49. Mureu Bung U	Tidak ada	Tidak ada	Tidak ada
50. Mureu Baro	Tidak ada	Tidak ada	Tidak ada
51. Mureu Lamglumpang	Tidak ada	Tidak ada	Tidak ada
52. Manggra	Tidak ada	Tidak ada	Tidak ada
Kecamatan Indrapuri	Tidak ada	Tidak ada	Tidak ada

Lanjutan Tabel/*Continued Table* 4.4.4

Desa/Kelurahan <i>Village/Kelurahan</i>	Rambu-Rambu dan Jalur Evakuasi Bencana <i>Sign and Evacuation Route</i>	Pembuatan, Perawatan, atau Normalisasi: Sungai, Kanal, Tanggul, Parit, Drainase, Waduk, Pantai, dll <i>Manufacture, Maintenance, or Normalization: Rivers, Canals, Embankment, etc</i>
(1)	(5)	(6)
1. Aneuk Glee	Tidak ada	Tidak ada
2. Lam Ilie Ganto	Tidak ada	Tidak ada
3. Lam Ilie Teungoh	Tidak ada	Tidak ada
4. Reukih Dayah	Tidak ada	Tidak ada
5. Krueng Lamkareung	Tidak ada	Tidak ada
6. Riting	Tidak ada	Tidak ada
7. Lampanah Tunong	Tidak ada	Tidak ada
8. Lampanah Baro	Tidak ada	Tidak ada
9. Lampanah Teungoh	Tidak ada	Tidak ada
10. Lampanah Dayah	Tidak ada	Tidak ada
11. Lampanah Ranjo	Tidak ada	Tidak ada
12. Seuot Tunong	Tidak ada	Tidak ada
13. Sihom Cot	Tidak ada	Tidak ada
14. Sihom Lhok	Tidak ada	Tidak ada
15. Sinyeu	Tidak ada	Tidak ada
16. Seuot Baroh	Tidak ada	Tidak ada
17. Pasar Indrapuri	Tidak ada	Tidak ada
18. Indra Puri	Tidak ada	Tidak ada
19. Reukih Keupula	Tidak ada	Tidak ada
20. Lamleubok	Tidak ada	Tidak ada
21. Lam Ilie Mesjid	Tidak ada	Tidak ada
22. Empe Ara	Tidak ada	Tidak ada

Lanjutan Tabel/*Continued Table* 4.4.4

Desa/Kelurahan <i>Village/Kelurahan</i>	Rambu-Rambu dan Jalur Evakuasi Bencana <i>Sign and Evacuation Route</i>	Pembuatan, Perawatan, atau Normalisasi: Sungai, Kanal, Tanggul, Parit, Drainase, Waduk, Pantai, dll <i>Manufacture, Maintenance, or Normalization: Rivers, Canals, Embankment, etc</i>
(1)	(5)	(6)
23. Ulee Kareung	Tidak ada	Tidak ada
24. Seuremo	Tidak ada	Tidak ada
25. Meunara	Tidak ada	Tidak ada
26. Lingom	Tidak ada	Tidak ada
27. Lambunot	Tidak ada	Tidak ada
28. Lamsiot	Tidak ada	Tidak ada
29. Ulee Ue	Tidak ada	Tidak ada
30. Jruek Bak Kreh	Tidak ada	Tidak ada
31. Jruek Balee	Tidak ada	Tidak ada
32. Grot Manyang	Tidak ada	Tidak ada
33. Grot Baro	Tidak ada	Tidak ada
34. Mon Alue	Tidak ada	Tidak ada
35. Grot Blang	Tidak ada	Tidak ada
36. Seulangai	Tidak ada	Tidak ada
37. Lampupok Baro	Tidak ada	Tidak ada
38. Lampupok Raya	Tidak ada	Tidak ada
39. Lambeutong	Tidak ada	Tidak ada
40. Limo Lamluweung	Tidak ada	Tidak ada
41. Limo Mesjid	Tidak ada	Tidak ada
42. Limo Blang	Tidak ada	Tidak ada
43. Cot Kareung	Tidak ada	Tidak ada
44. Cureh	Tidak ada	Tidak ada

Lanjutan Tabel/*Continued Table 4.4.4*

Desa/Kelurahan <i>Village/Kelurahan</i>	Rambu-Rambu dan Jalur Evakuasi Bencana <i>Sign and Evacuation Route</i>	Pembuatan, Perawatan, atau Normalisasi: Sungai, Kanal, Tanggul, Parit, Drainase, Waduk, Pantai, dll <i>Manufacture, Maintenance, or Normalization: Rivers, Canals, Embankment, etc</i>
(1)	(5)	(6)
45. Lheue	Tidak ada	Tidak ada
46. Mesalee	Tidak ada	Tidak ada
47. Lamlung	Tidak ada	Tidak ada
48. Mureu Ule Titie	Tidak ada	Tidak ada
49. Mureu Bung U	Tidak ada	Tidak ada
50. Mureu Baro	Tidak ada	Tidak ada
51. Mureu Lamglumpang	Tidak ada	Tidak ada
52. Manggra	Tidak ada	Tidak ada
Kecamatan Indrapuri	Tidak ada	Tidak ada

atatan/*Note*: 2022 Tidak dilakukan Pendataan PODES

Sumber/*Source*: BPS, Pendataan Potensi Desa (Podes) 2021/BPS-Statistics Indonesia, Village Potential Data Collecting

Tabel 4.4.5
Table

Banyaknya Desa/Kelurahan yang Memiliki Kelompok Kegiatan Olahraga Menurut Jenis Olahraga dan Ketersediaan Fasilitas/Lapangan Olahraga di Kecamatan Indrapuri, 2023

Number of Villages/Kelurahan Having Sport Activities Groups by Type of Sport and Availability of Sport Facilities/Fields in Indrapuri District, 2023

Jenis Olahraga <i>Type of Sport</i>	Kondisi Fasilitas/Lapangan Olahraga <i>Condition of Sport Facilities/Fields</i>			Tidak Ada Fasilitas/ Lapangan Olahraga <i>No Sport Facilities/ Fields</i>
	Baik	Rusak Sedang	Rusak Parah	
(1)	(2)	(3)	(4)	(5)
Sepak Bola/ <i>Soccer</i>	19	-	-	33
Bola Voli/ <i>Volley Ball</i>	11	-	-	41
Bulu Tangkis/ <i>Badminton</i>	7	-	-	45
Bola Basket/ <i>Basket Ball</i>	-	-	-	52
Tenis Lapangan/ <i>Court Tennis</i>	-	-	-	52
Tenis Meja/ <i>Table Tennis</i>	7	-	-	45
Futsal/ <i>Futsal</i>	2	-	-	50
Renang/ <i>Swimming</i>	-	-	-	-
Bela Diri/ <i>Martial Arts</i>	-	-	-	-
Bilyard/ <i>Billiards</i>	-	-	-	-
Fitnes, Aerobik, dll/ <i>Fitness, Aerobics, etc</i>	-	-	-	-
Lainnya/ <i>Others</i>	-	-	-	-

atatan/*Note*: 2022 Tidak dilakukan Pendataan PODES

Sumber/*Source*: Kantor Camat



BAB 5
PERTANIAN
AGRICULTURE

<https://www.ab.bps.go.id>

PENJELASAN TEKNIS

1. Tanaman sayuran semusim adalah tanaman sumber vitamin, garam mineral dan lain-lain yang dikonsumsi dari bagian tanaman yang berupa daun, bunga, buah, dan umbinya, yang berumur kurang dari satu tahun.
2. Tanaman buah-buahan semusim adalah tanaman sumber vitamin, garam mineral, dan lain-lain yang dikonsumsi dari bagian tanaman yang berupa buah, berumur kurang dari satu tahun, tidak berbentuk pohon/rumpun tetapi menjalar dan berbatang lunak.
3. Tanaman buah-buahan tahunan adalah tanaman sumber vitamin, garam mineral, dan lain-lain yang dikonsumsi dari bagian tanaman yang berupa buah dan merupakan tanaman tahunan.
4. Tanaman sayuran tahunan adalah tanaman sumber vitamin, garam mineral, dan lain-lain yang dikonsumsi dari bagian tanaman yang berupa daun dan atau buah yang berumur lebih dari satu tahun.
5. Tanaman biofarmaka adalah tanaman yang bermanfaat untuk obat-obatan, kosmetik, dan kesehatan yang dikonsumsi atau digunakan dari bagian-bagian tanaman seperti daun, batang, buah, umbi (rimpang) ataupun akar.

TECHNICAL NOTES

1. *Annual vegetable crops are plants that are sources of vitamins, mineral salts and others that are consumed from plant parts in the form of leaves, flowers, fruits, and tubers, which are less than one year old.*
2. *Seasonal fruit crops are plants that are sources of vitamins, mineral salts, and others that are consumed from plant parts in the form of fruit, less than one year old, not in the form of trees / clumps but creepers and soft stems.*
3. *Annual fruit crops are plants that are sources of vitamins, mineral salts, and others that are consumed from plant parts in the form of fruit and are annual plants.*
4. *Annual vegetable crops are plants that are sources of vitamins, mineral salts, and others that are consumed from plant parts in the form of leaves and or fruits that are more than one year old.*
5. *Biopharmaceutical plants are plants that are useful for medicines, cosmetics, and health that are consumed or used from plant parts such as leaves, stems, fruits, tubers (rhizomes) or roots.*

6. Tanaman hias adalah tanaman yang mempunyai nilai keindahan baik bentuk, warna daun, tajuk maupun bunganya, sering digunakan untuk penghias pekarangan dan lain sebagainya.
 7. Luas panen untuk tanaman sayuran adalah luas tanaman yang dipanen sekaligus/habis/ dibongkar dan luas tanaman yang dipanen berkali-kali (lebih dari satu kali)/belum habis. Tanaman yang dipanen sekaligus/ habis/ dibongkar adalah tanaman yang sehabis panen langsung dibongkar/dicabut, terdiri dari bawang merah, bawang putih, bawang daun, kentang, kol/kubis, kembang kol, petsai/sawi, wortel, lobak, dan kacang merah.
 8. Tanaman yang dipanen berkali-kali (lebih dari satu kali)/belum habis adalah tanaman yang pemanenannya lebih dari satu kali dan biasanya dibongkar apabila panen terakhir sudah tidak memadai lagi, terdiri dari: kacang panjang, cabe besar, cabe rawit, jamur, tomat, terung, buncis, ketimun, labu siam, kangkung, bayam, melon, semangka, dan blewah.
6. *Ornamental plants are plants that have beauty value both in shape, leaf color, crown and flowers, often used to decorate yards and so on.*
 7. *The harvest area for vegetable crops is the area of crops harvested all at once / finished / dismantled and the area of crops harvested many times (more than once) / not yet finished. Crops that are harvested at once / finished / dismantled are crops that after harvesting are immediately dismantled / uprooted, consisting of shallots, garlic, leeks, potatoes, cabbage, cauliflower, petsai / mustard greens, carrots, radishes, and red beans.*
 8. *Crops harvested many times (more than once)/not yet exhausted are crops that are harvested more than once and are usually dismantled when the last harvest is no longer sufficient, consisting of: long beans, large chilies, cayenne pepper, mushrooms, tomatoes, eggplants, chickpeas, cucumbers, chayote, water spinach, spinach, melons, watermelons, and cantaloupe.*

ULASAN

Beberapa produk sayuran dan buah semusim yang dihasilkan di Kecamatan Indrapuri diantaranya adalah cabai keriting, cabai rawit, terung, ketimun dan kacang panjang. Diantara lima komoditas tersebut produksi paling banyak adalah kacang panjang dengan berat produksi sekitar 2.645 kuintal.

Untuk produk tanaman biofarmaka, di Kecamatan Indrapuri terdapat jahe, dan jeruk nipis. Jumlah produksi paling banyak adalah jahe yang memiliki produksi sebesar 11.000 kg.

Beberapa komoditas tanaman dan buah tahunan yang diproduksi di Kecamatan Indrapuri, adalah mangga, durian, pisang, pepaya, rambutan, dan jeruk siam. Diantara keenam tanaman tersebut, pisang adalah komoditas yang paling banyak menghasilkan, yaitu 5.198 kuintal di tahun 2023.

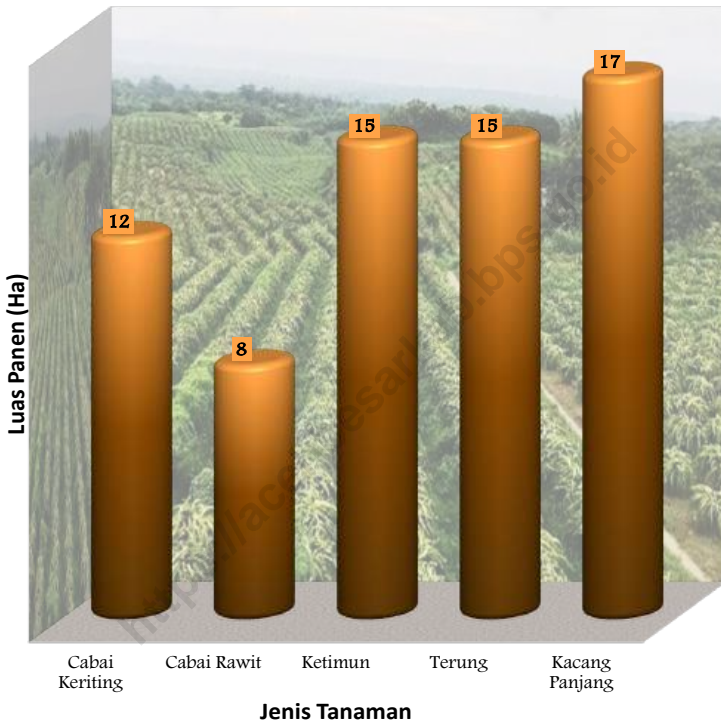
DESCRIPTION

Several seasonal fruit and vegetable products produced in Indrapuri District include curly chilies, bird's eye chilies and long beans. Among the four commodities, curly chilies are the most produced, with a production weight of around 1.775 quintals.

For biopharmaceutical plant products, in the Indrapuri District there are ginger, and lime. The most production is ginger which is 1.000 kg.

Finally, several annual plant and fruit commodities produced in Indrapuri District, are mangoes, durians, bananas, papayas, rambutans, and orange. Among the six plants, banana is the commodities that produce the most, namely 5.198 quintals in 2023.

Luas Panen **Tanaman Hortikultura**
di Kecamatan Indrapuri 2023 (Ha)



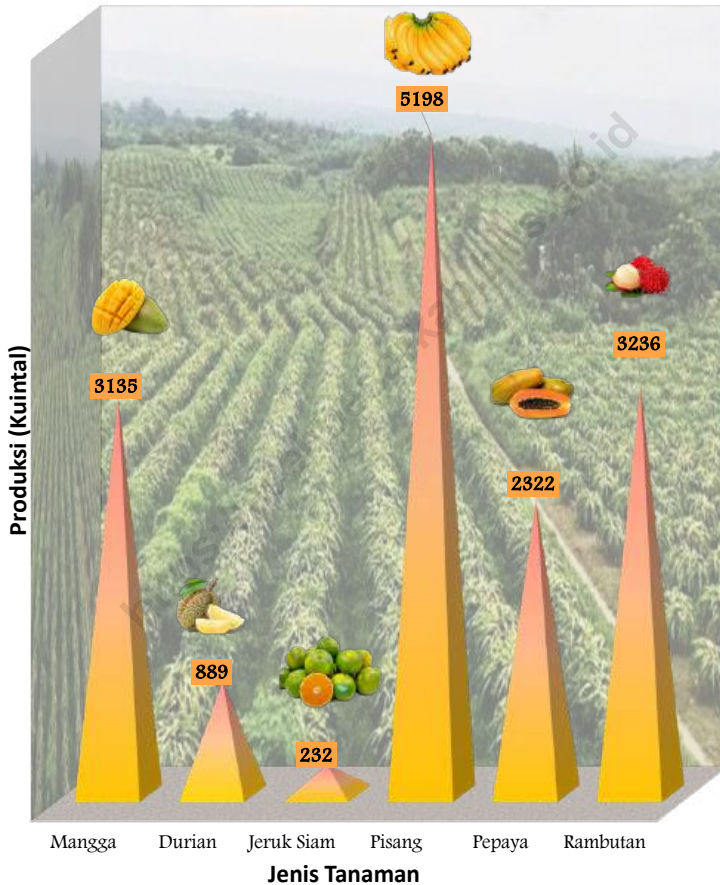
Sumber: Badan Pusat Statistik, Statistik Pertanian Hortikultura SPH-SBS (diolah)/
Source: BPS-Statistics Indonesia, Agricultural Statistic for Horticulture SPH-SBS (processed)

5.1

Luas Panen Tanaman Sayuran Semusim Menurut Jenis Tanaman di Kecamatan Indrapuri (ha), 2020–2023
Harvested Area of Seasonal Vegetables by Kind of Plant in Indrapuri District (ha), 2020–2023

Gambar
Figures

Produksi Buah - buahan
di Kecamatan Indrapuri 2023 (Kuintal)



Sumber/Source : Sumber: Badan Pusat Statistik, Statistik Pertanian Hortikultura SPH-SBS (diolah)/
Source: BPS-Statistics Indonesia, Agricultural Statistic for Horticulture SPH-SBS (processed)

5.2

Produksi Buah-Buahan Tahunan Menurut Jenis Tanaman di Kecamatan Indrapuri (kuintal), 2020–2023 *Production of Annual Fruits by Kind of Plant in Indrapuri District (quintal), 2020–2023*

Gambar
Figures

Tabel
Table 5.1

Luas Panen Tanaman Sayuran dan Buah-buahan Semusim Menurut Jenis Tanaman di Kecamatan Indrapuri (ha), 2020–2023
Harvested Area of Seasonal Vegetables and Fruits by Kind of Plant in Indrapuri District (ha), 2020–2023

Jenis Tanaman Kind of Plants	2020	2021	2022	2023 ^x
(1)	(2)	(3)	(4)	(5)
Sayuran/Vegetables:	115	102	96	67
Bawang Merah/Shallots	-	1	-	-
Cabai Besar/TW/Teropong Chili/Big Chili	19	-	-	-
Cabai Keiting Curly Chili	-	14	19	12
Cabai Rawit Chili/Cayenne Pepper	9	12	13	8
Kentimun/Cucumber	30	30	26	15
Terung/Eggplant	25	20	17	15
Tomat/Tomato	-	-	-	-
Bawang Putih/Garlic	-	-	-	-
Bayam/Spinach	-	-	-	-
Kacang Panjang/Long Beans	32	25	21	17
Buah–buahan/Fruits:				
Semangka/Watermelon	-	-	-	-
Melon/Melon	-	-	-	-

Catatan/Note: ...

Sumber/Source: Badan Pusat Statistik, Statistik Pertanian Hortikultura SPH-SBS/BPS-Statistics Indonesia, Agricultural Statistic for Horticulture SPH-SBS

Tabel 5.2
Table

Produksi Tanaman Sayuran dan Buah-buahan Semusim Menurut Jenis Tanaman di Kecamatan Indrapuri (kuintal), 2020–2023
Production of Seasonal Vegetables and Fruits by Kind of Plant in Indrapuri District (kuintal), 2020–2023

Jenis Tanaman Kind of Plants	2020	2021	2022	2023 ^x
(1)	(2)	(3)	(4)	(5)
Sayuran/Vegetables:	22145	13831	10755	10600
Bawang Merah/ <i>Shallots</i>	-	50	-	-
Cabai Besar/TW/Teropong <i>Chili/Big Chili</i>	3405	-	-	-
Cabai Keiting <i>Curly Chili</i>	-	3371	3235	2360
Cabai Rawit <i>Chili/Cayenne Pepper</i>	2010	2415	2135	1450
Kentimun/Cucumber	4040	4915	3365	1935
Terung/Eggplant	3070	3080	2020	2210
Tomat/ <i>Tomato</i>	-	-	-	-
Bawang Putih/ <i>Garlic</i>	-	-	-	-
Bayam/ <i>Spinach</i>	3410	-	-	-
Kacang Panjang/ <i>Long Beans</i>	6210	-	-	2645
Buah–buahan/Fruits:				
Semangka/ <i>Watermelon</i>	-	-	-	-
Melon/Melon	-	-	-	-

Catatan/Note: ...

Sumber/Source: Badan Pusat Statistik, Statistik Pertanian Hortikultura SPH-SBS/BPS-Statistics Indonesia, Agricultural Statistic for Horticulture SPH-SBS

Tabel 5.3 Luas Panen Tanaman Biofarmaka Menurut Jenis Tanaman di Kecamatan Indrapuri (m²), 2020–2023
Table *Harvested Area of Medicinal Plants by Kind of Plant in Indrapuri District (m²), 2020–2023*

Jenis Tanaman Kind of Plants	2020	2021	2022	2023 ^x
(1)	(2)	(3)	(4)	(5)
Jahe/Ginger	-	-	5000	-
Laos/Lengkuas/Galanga	-	-	-	-
Kencur/East Indian Galangal	-	-	-	-
Kunyit/Turmeric	-	-	-	-
Jeruk Nipis/Lime	-	-	550	750
Serai/Lemongrass	-	-	-	-

Catatan/Note: ...

Sumber/Source: Badan Pusat Statistik, Statistik Pertanian Hortikultura SPH-TBF/BPS-Statistics Indonesia, Agricultural Statistic for Horticulture SPH-TBF

Tabel 5.4
Table

Produksi Tanaman Biofarmaka Menurut Jenis Tanaman di Kecamatan Indrapuri (kg), 2020–2023
Production of Medicinal Plants by Kind of Plant in Indrapuri District (kg), 2020–2023

Jenis Tanaman Kind of Plants	2020	2021	2022	2023 ^x
(1)	(2)	(3)	(4)	(5)
Jahe/Ginger	-	-	11000	-
Laos/Lengkuas/Galanga	-	-	-	-
Kencur/East Indian Galangal	-	-	-	-
Kunyit/Turmeric	-	-	-	-
Jeruk Nipis/Lime	-	-	3000	5000
Serai/Lemongrass	-	-	-	-

Catatan/Note: ...

Sumber/Source: Badan Pusat Statistik, Statistik Pertanian Hortikultura SPH-TBF/BPS-Statistics Indonesia, Agricultural Statistic for Horticulture SPH-TBF

Tabel 5.5 Luas Panen Tanaman Hias Menurut Jenis Tanaman di Kecamatan Indrapuri (m²), 2020–2023
Table *Harvested Area of Ornamental Plants by Kind of Plant in Indrapuri District (m²), 2020–2023*

Jenis Tanaman <i>Kind of Plants</i>	2020	2021	2022	2023 ^x
(1)	(2)	(3)	(4)	(5)
Anggrek Pot/ <i>Pot Orchid</i>	-	-	-	-
Anggrek Potong/ <i>Cut Orchid</i>	-	-	-	-
Krisan/ <i>Chrysantemum</i>	-	-	-	-
Mawar/ <i>Rose</i>	-	-	-	-
Sedap Malam/ <i>Tuberose</i>	-	-	-	-
Mawar/ <i>Rose</i>	-	-	-	-
Sedap Malam/ <i>Tuberose</i>	-	-	-	-

Catatan/Note: ...

Sumber/Source: Badan Pusat Statistik, Statistik Pertanian Hortikultura SPH-TH/BPS-Statistics Indonesia, *Agricultural Statistik for Horticulture SPH-TH*

Tabel
Table 5.6

**Produksi Tanaman Hias Menurut Jenis Tanaman di
Kecamatan Indrapuri (tangkai), 2020–2023**
**Production of Ornamental Plants by Kind of Plant n Indrapuri
District (stalks), 2020–2023**

Jenis Tanaman Kind of Plants	2020	2021	2022	2023 ^x
(1)	(2)	(3)	(4)	(5)
Anggrek Pot/Pot Orchid	-	-	-	-
Anggrek Potong/Cut Orchid	-	-	-	-
Krisan/Chrysantemum	-	-	-	-
Mawar/Rose	-	-	-	-
Sedap Malam/Tuberose	-	-	-	-
Mawar/Rose	-	-	-	-
Sedap Malam/Tuberose	-	-	-	-

Catatan/Note: ...

Sumber/Source: Badan Pusat Statistik, Statistik Pertanian Hortikultura SPH-TH/BPS-Statistics Indonesia, Agricultural Statistik for Horticulture SPH-TH

Tabel
Table 5.7

Produksi Buah-Buahan dan Sayuran Tahunan Menurut Jenis Tanaman di Kecamatan Indrapuri (kuintal), 2020–2023

Production of Annual Fruits and Vegetables by Kind of Plant in Indrapuri District (quintal), 2020–2023

Jenis Tanaman <i>Kind of Plants</i>	2020	2021	2022	2023 ^x
(1)	(2)	(3)	(4)	(5)
Buah–Buahan/<i>Fruits:</i>	22941	13193	38921	15012
Mangga/ <i>Mango</i>	1736	146	80	3135
Durian/ <i>Durian</i>	1050	1852	795	889
Jeruk Siam/ <i>Kepron/Orange/Tangerine</i>	300		482	232
Pisang/ <i>Banana</i>	5065	4756	7140	5198
Pepaya/ <i>Papaya</i>	7530	4461	3234	2322
Salak/ <i>Snakefruit</i>	-	8	63	-
Rambutan/ <i>Rambutan</i>	7260	1970	6846	3236
Duku/Langsar/ <i>Kokosan/ Duku</i>	-	-	20281	-
Sayuran/<i>Vegetables:</i>	410	297	-	-
Melinjo/ <i>Gnetum/Melinjo</i>	410	297	-	-

Catatan/*Note:*

Sumber/*Source:* Badan Pusat Statistik, Statistik Pertanian Hortikultura SPH-BST/*BPS-Statistics Indonesia, Agricultural Statistic for Horticulture SPH-BST*



BAB 6

PARIWISATA, TRANSPORTASI, DAN KOMUNIKASI

TOURISM, TRANSPORTATION, AND COMMUNICATION

6.1 PARIWISATA
TOURISM

Tabel 6.1.1 Jumlah Sarana Akomodasi Menurut Desa/Kelurahan dan Jenis Akomodasi di Kecamatan Indrapuri, 2023
Table Number of Accomodation Facilities by Villages/Kelurahan and Type of Accomodation in Indrapuri District, 2023

Desa/Kelurahan Village/Kelurahan	Hotel Hotel	Penginapan Inn
(1)	(2)	(3)
1. Aneuk Glee	-	-
2. Lam Ilie Ganto	-	-
3. Lam Ilie Teungoh	-	-
4. Reukih Dayah	-	-
5. Krueng Lamkareung	-	-
6. Riting	-	-
7. Lampanah Tunong	-	-
8. Lampanah Baro	-	-
9. Lampanah Teungoh	-	-
10. Lampanah Dayah	-	-
11. Lampanah Ranjo	-	-
12. Seuot Tunong	-	-
13. Sihom Cot	-	-
14. Sihom Lhok	-	-
15. Sinyeu	-	-
16. Seuot Baroh	-	-
17. Pasar Indrapuri	-	-
18. Indra Puri	-	-
19. Reukih Keupula	-	-
20. Lamleubok	-	-
21. Lam Ilie Mesjid	-	-
22. Empe Ara	-	-

Lanjutan Tabel/ *Continued Table* 6.1.1

Desa/Kelurahan Village/Kelurahan	Hotel Hotel	Penginapan Inn
(1)	(2)	(3)
23. Ulee Kareung	-	-
24. Seuremo	-	-
25. Meunara	-	-
26. Lingom	-	-
27. Lambunot	-	-
28. Lamsiot	-	-
29. Ulee Ue	-	-
30. Jruék Bak Kreh	-	-
31. Jruék Balee	-	-
32. Grot Manyang	-	-
33. Grot Baro	-	-
34. Mon Alue	-	-
35. Grot Blang	-	-
36. Seulangai	-	-
37. Lampupok Baro	-	-
38. Lampupok Raya	-	-
39. Lambeutong	-	-
40. Limo Lamluweung	-	-
41. Limo Mesjid	-	-
42. Limo Blang	-	-
43. Cot Kareung	-	-
44. Cureh	-	-
45. Lheue	-	-
46. Mesalee	-	-
47. Lamlung	-	-

Lanjutan Tabel/ *Continued Table* 6.1.1

Desa/Kelurahan Village/Kelurahan	Hotel Hotel	Penginapan Inn
(1)	(2)	(3)
48. Mureu Ule Titie	-	-
49. Mureu Bung U	-	-
50. Mureu Baro	-	-
51. Mureu Lamglumpang	-	-
52. Manggra	-	-
Kecamatan Indrapuri	-	-

Catatan/Note:

Sumber/Source: Kantor Camat

6.2 TRANSPORTASI TRANSPORTATION

Tabel 6.2.1 Prasarana dan Sarana Transportasi Antar Desa/Kelurahan Menurut Desa/Kelurahan di Kecamatan Indrapuri, 2023
Table Inter-Villages/Kelurahan Transportation Infrastructure and Facilities by Villages/Kelurahan in Indrapuri District, 2023

Desa/Kelurahan Village/Kelurahan	Jenis Prasarana Transportasi Type of Transportation Infrastructure	Keberadaan Angkutan Umum Availability of Public Transportation
(1)	(2)	(3)
1. Aneuk Glee	Darat	Tidak ada angkutan umum
2. Lam Ilie Ganto	Darat	Tidak ada angkutan umum
3. Lam Ilie Teungoh	Darat	Tidak ada angkutan umum
4. Reukih Dayah	Darat	Tidak ada angkutan umum
5. Krueng Lamkareung	Darat	Tidak ada angkutan umum
6. Riting	Darat	Tidak ada angkutan umum
7. Lampanah Tunong	Darat	Tidak ada angkutan umum
8. Lampanah Baro	Darat	Tidak ada angkutan umum
9. Lampanah Teungoh	Darat	Tidak ada angkutan umum
10. Lampanah Dayah	Darat	Tidak ada angkutan umum
11. Lampanah Ranjo	Darat	Tidak ada angkutan umum
12. Seuot Tunong	Darat	Tidak ada angkutan umum
13. Sihom Cot	Darat	Tidak ada angkutan umum
14. Sihom Lhok	Darat	Tidak ada angkutan umum
15. Sinyeu	Darat	Tidak ada angkutan umum
16. Seuot Baroh	Darat	Tidak ada angkutan umum
17. Pasar Indrapuri	Darat	Tidak ada angkutan umum
18. Indra Puri	Darat	Tidak ada angkutan umum
19. Reukih Keupula	Darat	Tidak ada angkutan umum
20. Lamleubok	Darat	Tidak ada angkutan umum
21. Lam Ilie Mesjid	Darat	Tidak ada angkutan umum

Lanjutan Tabel/*Continued Table 6.2.1*

Desa/Kelurahan Village/Kelurahan	Jenis Prasarana Transportasi Type of Transportation Infrastructure	Keberadaan Angkutan Umum Availability of Public Transportation
(1)	(2)	(3)
22. Empe Ara	Darat	Tidak ada angkutan umum
23. Ulee Kareung	Darat	Tidak ada angkutan umum
24. Seuremo	Darat	Tidak ada angkutan umum
25. Meunara	Darat	Tidak ada angkutan umum
26. Lingom	Darat	Tidak ada angkutan umum
27. Lambunot	Darat	Tidak ada angkutan umum
28. Lamsiot	Darat	Tidak ada angkutan umum
29. Ulee Ue	Darat	Tidak ada angkutan umum
30. Jruek Bak Kreh	Darat	Tidak ada angkutan umum
31. Jruek Balee	Darat	Tidak ada angkutan umum
32. Grot Manyang	Darat	Tidak ada angkutan umum
33. Grot Baro	Darat	Tidak ada angkutan umum
34. Mon Alue	Darat	Tidak ada angkutan umum
35. Grot Blang	Darat	Tidak ada angkutan umum
36. Seulangai	Darat	Tidak ada angkutan umum
37. Lampupok Baro	Darat	Tidak ada angkutan umum
38. Lampupok Raya	Darat	Tidak ada angkutan umum
39. Lambeutong	Darat	Tidak ada angkutan umum
40. Limo Lamluweung	Darat	Tidak ada angkutan umum
41. Limo Mesjid	Darat	Tidak ada angkutan umum
42. Limo Blang	Darat	Tidak ada angkutan umum
43. Cot Kareung	Darat	Tidak ada angkutan umum
44. Cūreh	Darat	Tidak ada angkutan umum
45. Lheue	Darat	Tidak ada angkutan umum

Lanjutan Tabel/*Continued Table 6.2.1*

Desa/Kelurahan Village/Kelurahan	Jenis Prasarana Transportasi Type of Transportation Infrastructure	Keberadaan Angkutan Umum Availability of Public Transportation
(1)	(2)	(3)
46. Mesalee	Darat	Tidak ada angkutan umum
47. Lamlung	Darat	Tidak ada angkutan umum
48. Meuru Ule Titie	Darat	Tidak ada angkutan umum
49. Mureu Bung U	Darat	Tidak ada angkutan umum
50. Mureu Baro	Darat	Tidak ada angkutan umum
51. Mureu Lamglumpang	Darat	Tidak ada angkutan umum
52. Manggra	Darat	Tidak ada angkutan umum

Lanjutan Tabel/*Continued Table* 6.2.1

Desa/Kelurahan Village/Kelurahan	Jenis Permukaan Jalan Darat Terluas Type of The Widest Road Surface	Dapat Dilalui Kendaraan Bermotor Roda 4 atau Lebih Passable by Vehicle with 4 or more Wheels
(1)	(4)	(5)
1. Aneuk Glee	Aspal/Beton	Sepanjang tahun
2. Lam Ilie Ganto	Aspal/Beton	Sepanjang tahun
3. Lam Ilie Teungoh	Aspal/Beton	Sepanjang tahun
4. Reukih Dayah	Aspal/Beton	Sepanjang tahun
5. Krueng Lamkareung	Aspal/Beton	Sepanjang tahun
6. Riting	Aspal/Beton	Sepanjang tahun
7. Lampanah Tunong	Aspal/Beton	Sepanjang tahun
8. Lampanah Baro	Aspal/Beton	Sepanjang tahun
9. Lampanah Teungoh	Aspal/Beton	Sepanjang tahun
10. Lampanah Dayah	Aspal/Beton	Sepanjang tahun
11. Lampanah Ranjo	Aspal/Beton	Sepanjang tahun
12. Seuot Tunong	Aspal/Beton	Sepanjang tahun
13. Sihom Cot	Aspal/Beton	Sepanjang tahun
14. Sihom Lhok	Aspal/Beton	Sepanjang tahun
15. Sinyeu	Aspal/Beton	Sepanjang tahun
16. Seuot Baroh	Aspal/Beton	Sepanjang tahun
17. Pasar Indrapuri	Aspal/Beton	Sepanjang tahun
18. Indra Puri	Aspal/Beton	Sepanjang tahun
19. Reukih Keupula	Aspal/Beton	Sepanjang tahun
20. Lamleubok	Aspal/Beton	Sepanjang tahun
21. Lam Ilie Mesjid	Aspal/Beton	Sepanjang tahun
22. Empe Ara	Aspal/Beton	Sepanjang tahun
23. Ulee Kareung	Aspal/Beton	Sepanjang tahun
24. Seuremo	Aspal/Beton	Sepanjang tahun

Lanjutan Tabel/*Continued Table* 6.2.1

Desa/Kelurahan Village/Kelurahan	Jenis Permukaan Jalan Darat Terluas Type of The Widest Road Surface	Dapat Dilalui Kendaraan Bermotor Roda 4 atau Lebih Passable by Vehicle with 4 or more Wheels
(1)	(4)	(5)
25. Meunara	Aspal/Beton	Sepanjang tahun
26. Lingom	Aspal/Beton	Sepanjang tahun
27. Lambunot	Aspal/Beton	Sepanjang tahun
28. Lamsiot	Aspal/Beton	Sepanjang tahun
29. Ulee Ue	Aspal/Beton	Sepanjang tahun
30. Jruek Bak Kreh	Aspal/Beton	Sepanjang tahun
31. Jruek Balee	Aspal/Beton	Sepanjang tahun
32. Grot Manyang	Aspal/Beton	Sepanjang tahun
33. Grot Baro	Aspal/Beton	Sepanjang tahun
34. Mon Alue	Aspal/Beton	Sepanjang tahun
35. Grot Blang	Aspal/Beton	Sepanjang tahun
36. Seulangai	Aspal/Beton	Sepanjang tahun
37. Lampupok Baro	Aspal/Beton	Sepanjang tahun
38. Lampupok Raya	Aspal/Beton	Sepanjang tahun
39. Lambeutong	Aspal/Beton	Sepanjang tahun
40. Limo Lamluweung	Aspal/Beton	Sepanjang tahun
41. Limo Mesjid	Aspal/Beton	Sepanjang tahun
42. Limo Blang	Aspal/Beton	Sepanjang tahun
43. Cot Kareung	Aspal/Beton	Sepanjang tahun
44. Cureh	Aspal/Beton	Sepanjang tahun
45. Lheue	Aspal/Beton	Sepanjang tahun
46. Mesalee	Aspal/Beton	Sepanjang tahun
47. Lamlung	Aspal/Beton	Sepanjang tahun
48. Mureu Ule Titie	Aspal/Beton	Sepanjang tahun

Lanjutan Tabel/*Continued Table* 6.2.1

Desa/Kelurahan Village/Kelurahan	Jenis Permukaan Jalan Darat Terluas Type of The Widest Road Surface	Dapat Dilalui Kendaraan Bermotor Roda 4 atau Lebih Passable by Vehicle with 4 or more Wheels
(1)	(4)	(5)
49. Mureu Bung U	Aspal/Beton	Sepanjang tahun
50. Mureu Baro	Aspal/Beton	Sepanjang tahun
51. Mureu Lamglumpang	Aspal/Beton	Sepanjang tahun
52. Manggra	Aspal/Beton	Sepanjang tahun

Catatan/*Note*:

Sumber/*Source*: Kantor Camat

6.3 KOMUNIKASI COMMUNICATION

Tabel 6.3.1 Jumlah Menara Telepon seluler dan Operator Layanan Komunikasi Telepon Seluler Menurut Desa/Kelurahan di Kecamatan Indrapuri, 2023
Number of Base Transceiver Station (BTS) and Cellular Phone Communication Service Operators by Villages/Kelurahan in Indrapuri District, 2023

Desa/Kelurahan Village/Kelurahan	Kantor Pos/Pos Pembantu/Rumah Pos Post Office/ Subsidiary of Post Office	Pos Keliling Mobile Portal Service	Perusahaan/Agen Jasa Ekspedisi Swasta Private Expedition Service Company
(1)	(2)	(3)	(4)
1. Aneuk Glee	Tidak ada	Tidak ada	Tidak ada
2. Lam Ilie Ganto	Tidak ada	Tidak ada	Tidak ada
3. Lam Ilie Teungoh	Tidak ada	Tidak ada	Tidak ada
4. Reukih Dayah	Ada	Tidak ada	Ada
5. Krueng Lamkareung	Tidak ada	Tidak ada	Tidak ada
6. Riting	Tidak ada	Tidak ada	Tidak ada
7. Lampanah Tunong	Tidak ada	Tidak ada	Tidak ada
8. Lampanah Baro	Tidak ada	Tidak ada	Tidak ada
9. Lampanah Teungoh	Tidak ada	Tidak ada	Tidak ada
10. Lampanah Dayah	Tidak ada	Tidak ada	Tidak ada
11. Lampanah Ranjo	Tidak ada	Tidak ada	Tidak ada
12. Seout Tunong	Tidak ada	Tidak ada	Tidak ada
13. Sihom Cot	Tidak ada	Tidak ada	Tidak ada
14. Sihom Lhok	Tidak ada	Tidak ada	Tidak ada
15. Sinyeu	Tidak ada	Tidak ada	Ada
16. Seout Baroh	Tidak ada	Tidak ada	Tidak ada
17. Pasar Indrapuri	Tidak ada	Tidak ada	Tidak ada
18. Indra Puri	Tidak ada	Tidak ada	Tidak ada
19. Reukih Keupula	Tidak ada	Tidak ada	Tidak ada
20. Lamleubok	Tidak ada	Tidak ada	Tidak ada

Lanjutan Tabel/*Continued Table* 6.3.1

Desa/Kelurahan Village/Kelurahan	Kantor Pos/Pos Pembantu/Rumah Pos Post Office/ Subsidiary of Post Office	Pos Keliling Mobile Portal Service	Perusahaan/Agen Jasa Ekspedisi Swasta Private Expedition Service Company
(1)	(2)	(3)	(4)
21. Lam Ilie Mesjid	Tidak ada	Tidak ada	Tidak ada
22. Empe Ara	Tidak ada	Tidak ada	Tidak ada
23. Ulee Kareung	Tidak ada	Tidak ada	Tidak ada
24. Seuremo	Tidak ada	Tidak ada	Tidak ada
25. Meunara	Tidak ada	Tidak ada	Tidak ada
26. Lingom	Tidak ada	Tidak ada	Tidak ada
27. Lambunot	Tidak ada	Tidak ada	Tidak ada
28. Lamsiot	Tidak ada	Tidak ada	Tidak ada
29. Ulee Ue	Tidak ada	Tidak ada	Tidak ada
30. Jrukek Bak Kreh	Tidak ada	Tidak ada	Tidak ada
31. Jrukek Balee	Tidak ada	Tidak ada	Tidak ada
32. Grot Manyang	Tidak ada	Tidak ada	Tidak ada
33. Grot Baro	Tidak ada	Tidak ada	Tidak ada
34. Mon Alue	Tidak ada	Tidak ada	Tidak ada
35. Grot Blang	Tidak ada	Tidak ada	Tidak ada
36. Seulangai	Tidak ada	Tidak ada	Tidak ada
37. Lampupok Baro	Tidak ada	Tidak ada	Tidak ada
38. Lampupok Raya	Tidak ada	Tidak ada	Tidak ada
39. Lambeutong	Tidak ada	Tidak ada	Tidak ada
40. Limo Lamluweung	Tidak ada	Tidak ada	Tidak ada
41. Limo Mesjid	Tidak ada	Tidak ada	Tidak ada
42. Limo Blang	Tidak ada	Tidak ada	Tidak ada
43. Cot Kareung	Tidak ada	Tidak ada	Tidak ada
44. Cureh	Tidak ada	Tidak ada	Tidak ada

Lanjutan Tabel/*Continued Table* 6.3.1

Desa/Kelurahan Village/Kelurahan	Kantor Pos/Pos Pembantu/Rumah Pos Post Office/ Subsidiary of Post Office	Pos Keliling Mobile Portal Service	Perusahaan/Agen Jasa Ekspedisi Swasta Private Expedition Service Company
(1)	(2)	(3)	(4)
45. Lheue	Tidak ada	Tidak ada	Tidak ada
46. Mesalee	Tidak ada	Tidak ada	Tidak ada
47. Lamlung	Tidak ada	Tidak ada	Tidak ada
48. Mureu Ule Titie	Tidak ada	Tidak ada	Tidak ada
49. Mureu Bung U	Tidak ada	Tidak ada	Tidak ada
50. Mureu Baro	Tidak ada	Tidak ada	Tidak ada
51. Mureu Lamglumpang	Tidak ada	Tidak ada	Tidak ada
52. Manggra	Tidak ada	Tidak ada	Tidak ada

Catatan/*Note*:Sumber/*Source*: Kantor Camat

Tabel 6.3.2
Table

Jumlah Menara Telepon seluler dan Operator Layanan Komunikasi Telepon Seluler Menurut Desa/Kelurahan di Kecamatan Indrapuri, 2023
Number of Base Transceiver Station (BTS) and Cellular Phone Communication Service Operators by Villages/Kelurahan in Indrapuri District, 2023

Desa/Kelurahan Village/Kelurahan	Jumlah Menara Telepon seluler Number of Base Transceiver Station (BTS)	Jumlah Operator Layanan Komunikasi Telepon Seluler Cellular Phone Communication Service Operators
(1)	(2)	(3)
1. Aneuk Glee	1	3
2. Lam Ilie Ganto	-	4
3. Lam Ilie Teungoh	-	4
4. Reukih Dayah	1	6
5. Krueng Lamkareung	3	3
6. Riting	-	3
7. Lampanah Tunong	-	2
8. Lampanah Baro	-	1
9. Lampanah Teungoh	1	2
10. Lampanah Dayah	-	2
11. Lampanah Ranjo	-	2
12. Seuot Tunong	1	2
13. Sihom Cot	-	4
14. Sihom Lhok	-	4
15. Sinyeu	2	5
16. Seuot Baroh	1	5
17. Pasar Indrapuri	-	5
18. Indra Puri	-	3
19. Reukih Keupula	-	4
20. Lamleubok	1	4
21. Lam Ilie Mesjid	1	4
22. Empe Ara	-	3
23. Ulee Kareung	-	4

Lanjutan Tabel/*Continued Table* 6.3.2

Desa/Kelurahan Village/Kelurahan	Jumlah Menara Telepon seluler Number of Base Transceiver Station (BTS)	Jumlah Operator Layanan Komunikasi Telepon Seluler Celular Phone Communication Service Operators
(1)	(2)	(3)
24. Seuremo	1	4
25. Meunara	-	4
26. Lingom	-	3
27. Lambunot	-	3
28. Lamsiot	-	3
29. Ulee Ue	-	3
30. Jruek Bak Kreh	-	3
31. Jruek Balee	1	3
32. Grot Manyang	1	3
33. Grot Baro	-	3
34. Mon Alue	-	3
35. Grot Blang	1	3
36. Seulangai	-	3
37. Lampupok Baro	-	3
38. Lampupok Raya	1	3
39. Lambeutong	-	3
40. Limo Lamluweung	-	4
41. Limo Mesjid	-	4
42. Limo Blang	-	4
43. Cot Kareung	-	3
44. Cureh	-	4
45. Lheue	-	4
46. Mesalee	-	2
47. Lamlung	-	3

Lanjutan Tabel/*Continued Table* 6.3.2

Desa/Kelurahan Village/Kelurahan	Jumlah Menara Telepon seluler Number of Base Transceiver Station (BTS)	Jumlah Operator Layanan Komunikasi Telepon Seluler Cellular Phone Communication Service Operators
(1)	(2)	(3)
48. Mureu Ule Titie	1	3
49. Mureu Bung U	-	3
50. Mureu Baro	-	2
51. Mureu Lamglumpang	-	3
52. Manggra	-	3
Nama Kecamatan	16	3

Catatan/*Note*:

Sumber/*Source*: Kantor Camat

Tabel
Table 6.3.3

Kekuatan Sinyal Telepon Seluler dan Jenis Sinyal Internet
Telepon Seluler Menurut Desa/Kelurahan di Kecamatan
Indrapuri, 2023
The Strength of Cellular Phone Signal by Villages/Kelurahan in
Indrapuri District, 2023

Desa/Kelurahan Village/Kelurahan	Kekuatan Sinyal Telepon Seluler The Strength of Cellular Phone Signal	Jenis Sinyal Internet Telepon Seluler Type of Cellular Phone Signal
(1)	(2)	(3)
1. Aneuk Glee	Sinyal kuat	4G/LTE
2. Lam Ilie Ganto	Sinyal kuat	4G/LTE
3. Lam Ilie Teungoh	Sinyal kuat	4G/LTE
4. Reukih Dayah	Sinyal kuat	4G/LTE
5. Krueng Lamkareung	Sinyal kuat	4G/LTE
6. Riting	Sinyal kuat	4G/LTE
7. Lampanah Tunong	Sinyal kuat	4G/LTE
8. Lampanah Baro	Sinyal kuat	4G/LTE
9. Lampanah Teungoh	Sinyal kuat	4G/LTE
10. Lampanah Dayah	Sinyal kuat	4G/LTE
11. Lampanah Ranjo	Sinyal kuat	4G/LTE
12. Seuot Tunong	Sinyal kuat	4G/LTE
13. Sihom Cot	Sinyal kuat	4G/LTE
14. Sihom Lhok	Sinyal kuat	4G/LTE
15. Sinyeu	Sinyal kuat	4G/LTE
16. Seuot Baroh	Sinyal kuat	4G/LTE
17. Pasar Indrapuri	Sinyal kuat	4G/LTE
18. Indra Puri	Sinyal kuat	4G/LTE
19. Reukih Keupula	Sinyal kuat	4G/LTE
20. Lamleubok	Sinyal kuat	4G/LTE
21. Lam Ilie Mesjid	Sinyal kuat	4G/LTE
22. Empe Ara	Sinyal kuat	4G/LTE
23. Ulee Kareung	Sinyal kuat	4G/LTE

Lanjutan Tabel/*Continued Table 6.3.3*

Desa/Kelurahan Village/Kelurahan	Kekuatan Sinyal Telepon Seluler The Strenght of Celular Phone Signal	Jenis Sinyal Internet Telepon Seluler Type of Celular Phone Signal
(1)	(2)	(3)
24. Seuremo	Sinyal kuat	4G/LTE
25. Meunara	Sinyal kuat	4G/LTE
26. Lingom	Sinyal kuat	4G/LTE
27. Lambunot	Sinyal kuat	4G/LTE
28. Lamsiot	Sinyal kuat	4G/LTE
29. Ulee Ue	Sinyal kuat	4G/LTE
30. Jruek Bak Kreh	Sinyal kuat	4G/LTE
31. Jruek Balee	Sinyal kuat	4G/LTE
32. Grot Manyang	Sinyal kuat	4G/LTE
33. Grot Baro	Sinyal kuat	4G/LTE
34. Mon Alue	Sinyal kuat	4G/LTE
35. Grot Blang	Sinyal kuat	4G/LTE
36. Seulangai	Sinyal kuat	4G/LTE
37. Lampupok Baro	Sinyal sangat kuat	4G/LTE
38. Lampupok Raya	Sinyal sangat kuat	4G/LTE
39. Lambeutong	Sinyal kuat	4G/LTE
40. Limo Lamluweung	Sinyal kuat	4G/LTE
41. Limo Mesjid	Sinyal kuat	4G/LTE
42. Limo Blang	Sinyal kuat	4G/LTE
43. Cot Kareung	Sinyal kuat	4G/LTE
44. Cureh	Sinyal kuat	4G/LTE
45. Lheue	Sinyal Sangat kuat	4G/LTE
46. Mesalee	Sinyal kuat	4G/LTE
47. Lamlung	Sinyal kuat	4G/LTE
48. Mureu Ule Titie	Sinyal kuat	4G/LTE

Lanjutan Tabel/*Continued Table* 6.3.3

Desa/Kelurahan Village/Kelurahan	Kekuatan Sinyal Telepon Seluler The Strenght of Celular Phone Signal	Jenis Sinyal Internet Telepon Seluler Type of Celular Phone Signal
(1)	(2)	(3)
49. Mureu Bung U	Sinyal kuat	4G/LTE
50. Mureu Baro	Sinyal kuat	4G/LTE
51. Mureu Lamglumpang	Sinyal kuat	4G/LTE
52. Manggra	Sinyal kuat	4G/LTE

Catatan/*Note*:Sumber/*Source*: Kantor Camat



BAB 7
PERBANKAN, KOPERASI, DAN
PERDAGANGAN
BANKING, COOPERATIVE, AND TRADE

Tabel 7.1
Table

Banyaknya Sarana Lembaga Keuangan Bank Menurut Desa/Kelurahan dan Jenis Bank di Kecamatan Indrapuri, 2023

Number of Bank by Villages/Kelurahan and Type of Bank in Indrapuri Subdistrict, 2023

Desa/Kelurahan Village/Kelurahan	Bank Umum Pemerintah Government Bank	Bank Umum Swasta Private Bank	Bank Perkreditan Rakyat (BPR) Rural Bank
(1)	(2)	(3)	(4)
1. Aneuk Glee	-	-	-
2. Lam Ilie Ganto	-	-	-
3. Lam Ilie Teungoh	-	-	-
4. Reukih Dayah	-	-	-
5. Krueng Lamkareung	-	-	-
6. Riting	-	-	-
7. Lampanah Tunong	-	-	-
8. Lampanah Baro	-	-	-
9. Lampanah Teungoh	-	-	-
10. Lampanah Dayah	-	-	-
11. Lampanah Ranjo	-	-	-
12. Seuot Tunong	-	-	-
13. Sihom Cot	-	-	-
14. Sihom Lhok	-	-	-
15. Sinyeu	1	-	-
16. Seuot Baroh	-	-	-
17. Pasar Indrapuri	-	-	-
18. Indra Puri	-	-	-
19. Reukih Keupula	-	-	-
20. Lamleubok	-	-	-
21. Lam Ilie Mesjid	-	-	-

Lanjutan Tabel/*Continued Table* 7.1

Desa/Kelurahan Village/Kelurahan	Bank Umum Pemerintah Government Bank	Bank Umum Swasta Private Bank	Bank Perkreditan Rakyat (BPR) Rural Bank
(1)	(2)	(3)	(4)
22. Empe Ara	-	-	-
23. Ulee Kareung	-	-	-
24. Seuremo	-	-	-
25. Meunara	-	-	-
26. Lingom	-	-	-
27. Lambunot	-	-	-
28. Lamsiot	-	-	-
29. Ulee Ue	-	-	-
30. Jruek Bak Kreh	-	-	-
31. Jruek Balee	-	-	-
32. Grot Manyang	-	-	-
33. Grot Baro	-	-	-
34. Mon Alue	-	-	-
35. Grot Blang	-	-	-
36. Seulangai	-	-	-
37. Lampupok Baro	-	-	-
38. Lampupok Raya	-	-	-
39. Lambeutong	-	-	-
40. Limo Lamluweung	-	-	-
41. Limo Mesjid	-	-	-
42. Limo Blang	-	-	-
43. Cot Kareung	-	-	-
44. Cureh	-	-	-

Lanjutan Tabel/*Continued Table 7.1*

Desa/Kelurahan Village/Kelurahan	Bank Umum Pemerintah Government Bank	Bank Umum Swasta Private Bank	Bank Perkreditan Rakyat (BPR) Rural Bank
(1)	(2)	(3)	(4)
45. Lheue	-	-	-
46. Mesalee	-	-	-
47. Lamlung	-	-	-
48. Mureu Ule Titie	-	-	-
49. Mureu Bung U	-	-	-
50. Mureu Baro	-	-	-
51. Mureu Lamglumpang	-	-	-
52. Manggra	-	-	-
Kecamatan Indrapuri	1	-	-

Catatan/*Note:*

Sumber/*Source:* Kantor Camat

Tabel
Table 7.2

**Banyaknya Koperasi Aktif Menurut Menurut Desa/
Kelurahan dan Jenis Koperasi di Kecamatan Indrapuri,
2023**

**Number of Cooperative by Villages/Kelurahan and Type of
Cooperative in Indrapuri Subdistrict, 2023**

Desa/Kelurahan Village/Kelurahan	Koperasi Unit Desa (KUD) Village Cooperative Unit	Koperasi Industri Kecil dan Kerajinan Rakyat (Kopinkra) Small Industry and Citizen Handicraft Cooperative
(1)	(2)	(3)
1. Aneuk Glee	-	-
2. Lam Ilie Ganto	-	-
3. Lam Ilie Teungoh	-	-
4. Reukih Dayah	-	-
5. Krueng Lamkareung	-	-
6. Riting	-	-
7. Lampanah Tunong	-	-
8. Lampanah Baro	-	-
9. Lampanah Teungoh	-	-
10. Lampanah Dayah	-	-
11. Lampanah Ranjo	-	-
12. Seuot Tunong	-	-
13. Sihom Cot	-	-
14. Sihom Lhok	-	-
15. Sinyeu	-	-
16. Seuot Baroh	-	-
17. Pasar Indrapuri	-	-
18. Indra Puri	-	-
19. Reukih Keupula	-	-
20. Lamleubok	-	-
20. Lam Ilie Mesjid	-	-

Lanjutan Tabel/*Continued Table 7.2*

Desa/Kelurahan Village/Kelurahan	Koperasi Unit Desa (KUD) Village Cooperative Unit	Koperasi Industri Kecil dan Kerajinan Rakyat (Kopinkra) Small Industry and Citizen Handicraft Cooperative
(1)	(2)	(3)
22. Empe Ara	-	-
23. Ulee Kareung	-	-
24. Seuremo	-	-
25. Meunara	-	-
26. Lingom	-	-
27. Lambunot	1	-
28. Lamsiot	-	-
29. Ulee Ue	-	-
30. Jruek Bak Kreh	-	-
31. Jruek Balee	-	-
32. Grot Manyang	-	-
33. Grot Baro	-	-
34. Mon Alue	-	-
35. Grot Blang	-	-
36. Seulangai	-	-
37. Lampupok Baro	-	-
38. Lampupok Raya	-	-
39. Lambeutong	-	-
40. Limo Lamluweung	-	-
41. Limo Mesjid	-	-
42. Limo Blang	-	-
43. Cot Kareung	-	-
44. Cureh	-	-

Lanjutan Tabel/*Continued Table 7.2*

Desa/Kelurahan Village/Kelurahan	Koperasi Unit Desa (KUD) Village Cooperative Unit	Koperasi Industri Kecil dan Kerajinan Rakyat (Kopinkra) Small Industry and Citizen Handicraft Cooperative
(1)	(2)	(3)
45. Lheue	-	-
46. Mesalee	-	-
47. Lamlung	-	-
48. Mureu Ule Titie	-	-
49. Mureu Bung U	-	-
50. Mureu Baro	1	-
51. Mureu Lamglumpang	-	-
52. Manggra	-	-
Kecamatan Indrapuri	2	-

Lanjutan Tabel/*Continued Table 7.2*

Desa/Kelurahan Village/Kelurahan	Koperasi Simpan Pinjam (Kospin) Savings and Loan Cooperative	Koperasi Lainnya Other Cooperative
(1)	(2)	(3)
1. Aneuk Glee	1	-
2. Lam Ilie Ganto	1	-
3. Lam Ilie Teungoh	1	-
4. Reukih Dayah	1	-
5. Krueng Lamkareung	1	-
6. Riting	1	-
7. Lampanah Tunong	-	-
8. Lampanah Baro	1	-
9. Lampanah Teungoh	-	-
10. Lampanah Dayah	-	-
11. Lampanah Ranjo	-	-
12. Seuot Tunong	1	-
13. Sihom Cot	-	-
14. Sihom Lhok	-	-
15. Sinyeu	-	-
16. Seuot Baroh	-	-
17. Pasar Indrapuri	-	-
18. Indra Puri	-	-
19. Reukih Keupula	-	-
20. Lamleubok	-	-
21. Lam Ilie Mesjid	-	-
22. Empe Ara	-	-
23. Ulee Kareung	-	-

Lanjutan Tabel/*Continued Table 7.2*

Desa/Kelurahan Village/Kelurahan	Koperasi Simpan Pinjam (Kospin) Savings and Loan Cooperative	Koperasi Lainnya Other Cooperative
(1)	(2)	(3)
24. Seuremo	-	1
25. Meunara	1	-
26. Lingom	1	-
27. Lambunot	1	1
28. Lamsiot	1	-
29. Ulee Ue	-	-
30. Jruek Bak Kreh	-	-
31. Jruek Balee	1	-
32. Grot Manyang	1	-
33. Grot Baro	-	-
34. Mon Alue	1	-
35. Grot Blang	-	-
36. Seulangai	-	-
37. Lampupok Baro	-	-
38. Lampupok Raya	-	-
39. Lambeutong	-	-
40. Limo Lamluweung	-	-
41. Limo Mesjid	-	-
42. Limo Blang	-	-
43. Cot Kareung	-	-
44. Cureh	-	-
45. Lheue	-	-
46. Mesalee	-	-

Lanjutan Tabel/*Continued Table 7.2*

Desa/Kelurahan Village/Kelurahan	Koperasi Simpan Pinjam (Kospin) Savings and Loan Cooperative	Koperasi Lainnya Other Cooperative
(1)	(2)	(3)
47. Lamlung	-	-
48. Mureu Ule Titie	-	-
49. Mureu Bung U	-	-
50. Mureu Baro	1	-
51. Mureu Lamglumpang	-	-
52. Manggra	-	1
Kecamatan Indrapuri	16	3

Catatan/Note:

Sumber/Source: Kantor Camat

Tabel
Table 7.3

Banyaknya Sarana Perdagangan Menurut Desa/Kelurahan dan Jenis Sarana Perdagangan di Kecamatan Indrapuri, 2023

Number of Trade Facilities by Villages/Kelurahan and Type of Trade Facilities in Indrapuri Subdistrict, 2023

Desa/Kelurahan <i>Village/Kelurahan</i>	Kelompok Pertokoan <i>Shopping Complexs</i>	Pasar dengan Bangunan Permanen <i>Markets in Permanent Building</i>	Pasar dengan Bangunan Semi Permanen <i>Market in Semi Permanent Building</i>
(1)	(2)	(3)	(4)
1. Aneuk Glee	-	-	-
2. Lam Ilie Ganto	-	-	-
3. Lam Ilie Teungoh	-	-	-
4. Reukih Dayah	4	-	1
5. Krueng Lamkareung	-	-	-
6. Riting	-	-	-
7. Lampanah Tunong	-	-	-
8. Lampanah Baro	-	-	-
9. Lampanah Teungoh	-	-	-
10. Lampanah Dayah	-	-	-
11. Lampanah Ranjo	-	-	-
12. Seuot Tunong	-	-	-
13. Sihom Cot	-	-	-
14. Sihom Lhok	-	-	-
15. Sinyeu	2	-	-
16. Seuot Baroh	-	-	-
17. Pasar Indrapuri	1	-	1
18. Indra Puri	-	-	-
19. Reukih Keupula	-	-	-
20. Lamleubok	-	-	-

Lanjutan Tabel/*Continued Table 7.3*

Desa/Kelurahan Village/Kelurahan	Kelompok Pertokoan Shopping Complex	Pasar dengan Bangunan Permanen Markets in Permanent Building	Pasar dengan Bangunan Semi Permanen Market in Semi Permanent Building
(1)	(2)	(3)	(4)
21. Lam Ilie Mesjid	-	-	-
22. Empe Ara	-	-	-
23. Ulee Kareung	-	-	-
24. Seuremo	-	-	-
25. Meunara	-	-	-
26. Lingom	-	-	-
27. Lambunot	-	-	-
28. Lamsiot	-	-	-
29. Ulee Ue	-	-	-
30. Jruek Bak Kreh	-	-	-
31. Jruek Balee	-	-	-
32. Grot Manyang	-	-	-
33. Grot Baro	-	-	-
34. Mon Alue	-	-	-
35. Grot Blang	-	-	-
36. Seulangai	-	-	-
37. Lampupok Baro	-	-	-
38. Lampupok Raya	-	-	-
39. Lambeutong	-	-	-
40. Limo Lamluweung	-	-	-
41. Limo Mesjid	-	-	-

Lanjutan Tabel/*Continued Table 7.3*

Desa/Kelurahan Village/Kelurahan	Kelompok Pertokoan Shopping Complexs	Pasar dengan Bangunan Permanen Markets in Permanent Building	Pasar dengan Bangunan Semi Permanen Market in Semi Permanent Building
(1)	(2)	(3)	(4)
42. Limo Blang	-	-	-
43. Cot Kareung	-	-	-
44. Cureh	-	-	-
45. Lheue	-	-	-
46. Mesalee	-	-	-
47. Lamlung	-	-	-
48. Mureu Ule Titie	-	-	-
49. Mureu Bung U	-	-	-
50. Mureu Baro	-	-	-
51. Mureu Lamglumpang	-	-	-
52. Manggra	-	-	-
Kecamatan Indrapuri	7	-	2

Catatan/*Note:*Sumber/*Source:* Kantor Camat

Lanjutan Tabel/*Continued Table 7.3*

Desa/Kelurahan Village/Kelurahan	Pasar tanpa Bangunan Market without Permanent Building	Mini Market/ Swalayan/ Supermarket Mini Market/Swalayan/ Supermarket	Restoran/ Rumah Makan Restaurant/ Food Stall
(1)	(5)	(6)	(7)
1. Aneuk Glee	-	-	-
2. Lam Ilie Ganto	-	-	-
3. Lam Ilie Teungoh	-	-	-
4. Reukih Dayah	-	1	-
5. Krueng Lamkareung	-	-	-
6. Riting	-	-	-
7. Lampanah Tunong	-	-	-
8. Lampanah Baro	-	-	-
9. Lampanah Teungoh	-	-	-
10. Lampanah Dayah	-	-	-
11. Lampanah Ranjo	-	-	-
12. Seuot Tunong	-	-	-
13. Sihom Cot	-	-	-
14. Sihom Lhok	-	-	-
15. Sinyeu	-	3	-
16. Seuot Baroh	-	-	-
17. Pasar Indrapuri	-	-	-
18. Indra Puri	-	-	-
19. Reukih Keupula	-	-	-
20. Lamleubok	-	-	-
21. Lam Ilie Mesjid	-	-	-

Lanjutan Tabel/*Continued Table 7.3*

Desa/Kelurahan Village/Kelurahan	Pasar tanpa Bangunan Market without Permanent Building	Mini Market/ Swalayan/ Supermarket Mini Market/Swalayan/ Supermarket	Restoran/ Rumah Makan Restaurant/ Food Stall
(1)	(5)	(6)	(7)
22. Empe Ara	-	-	-
23. Ulee Kareung	-	-	-
24. Seuremo	-	-	-
25. Meunara	-	-	-
26. Lingom	-	-	-
27. Lambunot	-	-	-
28. Lamsiot	-	-	-
29. Ulee Ue	-	-	-
30. Jruék Bak Kreh	-	-	-
31. Jruék Balee	-	-	-
32. Grot Manyang	-	-	-
33. Grot Baro	-	-	-
34. Mon Alue	-	-	-
35. Grot Blang	-	-	-
36. Seulangai	-	-	-
37. Lampupok Baro	-	-	-
38. Lampupok Raya	-	-	-
39. Lambeutong	-	-	-
40. Limo Lamluweung	-	-	-
41. Limo Mesjid	-	-	-
42. Limo Blang	-	-	-

Lanjutan Tabel/*Continued Table 7.3*

Desa/Kelurahan Village/Kelurahan	Pasar tanpa Bangunan Market without Permanent Building	Mini Market/ Swalayan/ Supermarket Mini Market/Swalayan/ Supermarket	Restoran/ Rumah Makan Restaurant/ Food Stall
(1)	(5)	(6)	(7)
43. Cot Kareung	-	-	-
44. Cureh	-	-	-
45. Lheue	-	-	-
46. Mesalee	-	-	-
47. Lamlung	-	-	-
48. Mureu Ule Titie	-	-	-
49. Mureu Bung U	-	-	-
50. Mureu Baro	-	-	-
51. Mureu Lamglumpang	-	-	-
52. Manggra	-	-	-
Kecamatan Indrapuri	-	4	-

Catatan/*Note:*

Sumber/*Source:* Kantor Camat

DAFTAR PUSTAKA/BIBLIOGRAPHY

- Badan Pusat Statistik Kabupaten Aceh Besar. 2024. Kabupaten Aceh Besar Dalam Angka 2024. Aceh Besar: Badan Pusat Statistik Kabupaten Aceh Besar.
- Bupati Aceh Besar. 2022. Keputusan Bupati Aceh Besar Nomor 429 Tahun 2022 Tentang Penetapan Kategori Puskesmas di kabupaten Aceh Besar. Aceh Besar: Bupati Aceh Besar
- Dinas Kependudukan dan Catatan Sipil Kabupaten Aceh Besar. 2023. Data Agregat Kependudukan Semester 2 2023 Kabupaten Aceh Besar. Aceh Besar: Dinas Kependudukan dan Catatan Sipil Kabupaten Aceh Besar.
- Dinas Kesehatan Kabupaten Aceh Besar. 2024. Profil Kesehatan Kabupaten Aceh Besar Tahun 2024. Aceh Besar: Dinas Kesehatan Kabupaten Aceh Besar
- Direktorat Jenderal Hortikultura & Badan Pusat Statistik. 2022. Pedoman Statistik Pertanian Hortikultura (SPH). Jakarta: Kementerian Pertanian.
- Direktorat Statistik Ketahanan Sosial. 2021. Buku 3: Konsep dan Definisi Podes 2021. Jakarta: Badan Pusat Statistik.

<https://acehbesar.go.id>

BerAKHLAK

Berorientasi Pelayanan Akuntabel Kompeten
Harmonis Loyal Adaptif Kolaboratif

DATA

Mencerdaskan Bangsa

↔ ————— *Enlighten The Nation* ————— ↔



**BADAN PUSAT STATISTIK
KABUPATEN ACEH BESAR**

BPS-Statistics Aceh Besar Regency

Jl. Jenderal Sudirman No.7, Kota Jantho,

23951 Telp/Fax: (0651) 92177

E-mail: bps1108@bps.go.id

Website: acehbesarkab.bps.go.id