

Kecamatan
BINTAN PESISIR
DALAM ANGKA

2019



**BADAN PUSAT STATISTIK
KABUPATEN BINTAN**

Kecamatan
BINTAN PESISIR
DALAM ANGKA

2019



Kecamatan Bintan Pesisir Dalam Angka 2019

ISBN : 978-623-91640-27

No. Publikasi: 21020.1913

Katalog: 1102001.2102063

Ukuran Buku: 14,8 cm x 21 cm

Jumlah Halaman: xvi + 95 halaman

Naskah:

Badan Pusat Statistik Kabupaten Bintan

Gambar Kover oleh:

Pemerintah Daerah Kabupaten Bintan

Ilustrasi Kover:

Masjid Al Makruf, Kelong

Diterbitkan oleh:

© BPS Kabupaten Bintan

Dicetak oleh:

CV. Berkah Mandiri

Dilarang mengumumkan, mendistribusikan, mengomunikasikan, dan/atau menggandakan sebagian atau seluruh isi buku ini untuk tujuan komersial tanpa izin tertulis dari Badan Pusat Statistik Kabupaten Bintan

TIM PENYUSUN BUKU

Kecamatan Bintan Pesisir Dalam Angka 2019

Pengarah:
Eko Aprianto

Tim Penyusun:

Penanggung Jawab:
Lita Rosyada

Naskah:
Rudy Rusmiady

Gambar Kulit:
Lita Rosyada

<https://bintankab.bps.go.id>

KEPALA BPS KABUPATEN BINTAN



Eko Aprianto, SST, MTI



KATA PENGANTAR

Buku publikasi **Kecamatan Bintan Pesisir dalam Angka 2019** merupakan publikasi tahunan yang diterbitkan oleh Koordinator Statistik Kecamatan (KSK) Bintan Pesisir yang menyajikan berbagai informasi statistik sektoral baik yang bersumber dari data sekunder maupun hasil survei dan sensus yang dilaksanakan oleh BPS.

Publikasi ini dikemas dalam bentuk tabel–tabel sederhana dengan ulasan singkat sebagai pengantar tabel. Dengan demikian diharapkan para pengguna data akan lebih mudah untuk memanfaatkannya.

Penghargaan dan terima kasih kami sampaikan kepada semua pihak yang telah memberikan kontribusinya hingga terbitnya buku ini.

Bintan, September 2019
Kepala BPS
Kabupaten Bintan

Eko Aprianto

DAFTAR ISI

	Halaman
Kata Pengantar	vii
Daftar Isi	viii
Daftar Tabel	ix
Daftar Gambar	xv
Penjelasan Umum	xvi
1 Geografi dan Iklim	3
2 Pemerintahan	5
4 Sosial	37
5 Pertanian	61
6 Industri dan Energi	75
7 Perdagangan	83
8 Hotel dan Pariwisata	97
9 Transportasi dan Komunikasi	97

DAFTAR TABEL

	Halaman
1. GEOGRAFI DAN IKLIM	1
1.1 Luas Wilayah (Ha) Menurut Desa di Kecamatan Bintang Pesisir, 2018	6
1.2 Tinggi Wilayah di Atas Permukaan Laut (DPL) Menurut Desa di Kecamatan Bintang Pesisir, 2018	7
1.3 Jumlah Pulau dan Luas Wilayah menurut Desa Atau Kelurahan di Kecamatan Bintang Pesisir, 2018	8
1.4 Perkiraan Jarak Tempuh ke Ibukota Kecamatan dan Kabupaten Menurut Desa Atau Kelurahan di Kecamatan Bintang Pesisir (Km)	9
2. PEMERINTAHAN.....	13
2.1 WILAYAH ADMINISTRATIF.....	15
2.1.1 Ibukota Desa dan Klasifikasi Desa di Kecamatan Bintang Pesisir, 2018.....	15
2.1.2 Jumlah Lingkungan/Dusun, Rukun Warga (RW), dan Rukun Tetangga (RT) Menurut Desa di Kecamatan Bintang Pesisir, 2018 ..	16
2.1.3 Jumlah Desa/Kelurahan menurut Status Hukum di Kecamatan Teluk Binta, 2018	17
2.2 KELEMBAGAAN DAN ANGGOTA LINGKUNGAN MASYARAKAT	18
2.2.1 Banyaknya Anggota Lingkungan Masyarakat (<i>Linmas</i>) dan Pos Keamanan Lingkungan (<i>Kamling</i>) Menurut Desa/Kelurahan di Kecamatan Bintang Pesisir, 2018	18
2.2.2 Banyaknya Kelembagaan Menurut Desa / Kelurahan di Kecamatan Bintang Pesisir, 2018	19

2.3	PEMILIHAN KEPALA DAERAH	20
2.3.1	Pemilih yang Terdaftar dan Pemilih yang Memberikan Suara pada Pemilu Bupati dan Wakil Bupati di Kecamatan Bintan Pesisir, 2018	20
2.3.2	Jumlah dan Persentase Perolehan Suara Pemilu Bupati dan Wakil Bupati di Kecamatan Bintan Pesisir, 2018	21
3.	PENDUDUK DAN KETENAGAKERJAAN/.....	25
3.1	KEPENDUDUKAN	27
3.1.1	Jumlah Penduduk Menurut Desa/Kelurahan di Kecamatan Bintan Pesisir, 2018	27
3.1.2	Jumlah Penduduk dan Rasio Jenis Kelamin menurut Desa/Kelurahan di Kecamatan Bintan Pesisir, 2018	28
3.1.3	Distribusi dan Kepadatan Penduduk Menurut Desa/Kelurahan di Kecamatan Bintan Pesisir, 2018	29
3.1.4	Persentase Penduduk Menurut Agama dan Desa di Kecamatan Bintan Pesisir, 2018	30
3.1.5	Jumlah Kepala Keluarga, Penduduk, dan Rata-rata Anggota Rumah Tangga di Kecamatan Bintan Pesisir, 2018	31
3.1.6	Jumlah Pernikahan, Rujuk, Perceraian, dan Mu'alaf menurut Desa/Kelurahan di Kecamatan Bintan Pesisir, 2018	32
3.2	ADMINISTRASI PENDUDUK.....	33

3.2.1	Jumlah Kelahiran, Kematian, Migrasi, dan Emigrasi Penduduk Menurut Jenis Kelamin di Kecamatan Bintan Pesisir, 2018	34
3.2.2	Penduduk Menurut Kepemilikan Surat Administrasi Kependudukan di Kecamatan Bintan Pesisir, 2018	35
4.	SOSIAL	37
4.1	PENDIDIKAN	39
4.1.1	Jumlah Sekolah, Murid, Guru, dan Rasio Murid-Guru Sekolah Dasar (SD) Menurut Desa di Kecamatan Bintan Pesisir, 2018	40
4.1.2	Jumlah Sekolah, Murid, Guru, dan Rasio Murid-Guru Sekolah Menengah Pertama Menurut Desa di Kecamatan Bintan Pesisir, 2018.....	41
4.1.3	Jumlah Sekolah, Murid, Guru, dan Rasio Murid-Guru Sekolah Menengah Atas Menut Desa di Kecamatan Bintan Pesisir, 2018 ...	42
4.2	KESEHATAN/HEALTH	43
4.2.1	Jumlah Fasilitas Kesehatan Menurut Desa di Kecamatan Bintan Pesisir, 2018.....	43
4.2.2	Jumlah Tenaga Kesehatan Menurut Desa di Kecamatan Bintan Pesisir, 2018	44
4.2.3	Jumlah Dokter Spesialis, Dokter Umum, dan Dokter Gigi Menurut Sarana Pelayanan Kesehatan di Kecamatan Bintan Pesisir, 2018,	45
4.2.4	Persentase Balita Yang Pernah Mendapat Imunisasi Menurut Jenis Imunisasi di Kecamatan Bintan Pesisir, 2018.....	46
4.2.5	Jumlah Kasus 10 Penyakit Terbanyak di Kecamatan Bintan Pesisir, 2018.....	47

4.2.6	Jumlah Bayi Lahir, Bayi Berat Badan Lahir Rendah (BBLR), BBLR Dirujuk, dan Bergizi Buruk di Kecamatan Bintan Pesisir, 2011- 2018.	47
4.2.7	Jumlah Ibu Hamil, Melakukan Kunjungan K1, Melakukan Kunjungan K4, Kurang Energi Kronis (KEK), dan Mendapat Tablet Zat Besi (Fe) di Kecamatan Bintan Pesisir, 2011–2018	48
4.2.8	Jumlah Remaja Usia 15-24 Tahun yang Mendapat Penyuluhan Tentang Kesehatan Reproduksi (Kespro), HIV/AIDS, dan Keluarga Berencana (KB) Menurut Desa/Kelurahan di Kecamatan Bintan Pesisir, 2018	49
4.2.9	Jumlah Kasus HIV/AIDS, IMS, DBD, Diare, TB, dan Malaria Menurut Desa di Kecamatan Bintan Pesisir, 2018	50
4.2.10	Jumlah Pasangan Usia Subur dan Akseptor KB Aktif Menurut Desa di Kecamatan Bintan Pesisir, 2018 <i>Number of Eligible Couples and Active Acceptors by Village in Bintan Pesisir Subdistrict, 2018</i>	51
4.2.11	Jumlah Pasangan Usia Subur dan Peserta KB Aktif Menurut Desa di Kecamatan Bintan Pesisir, 2018	52
4.3	AGAMA	53
4.3.1	Jumlah Tempat Peribadatan Menurut Desa di Kecamatan Bintan Pesisir, 2018	53
4.3.2	Jumlah Nikah, Thalaq, Cerai, dan Rujuk menurut Desa di Kecamatan Bintan Pesisir, 2018	54
4.3.3	Penyaluran Zakat Fitrah menurut Desa di Kecamatan Bintan Pesisir, 2018	55
5.	PERTANIAN	56

5.1	TANAMAN PANGAN	56
5.1.1	Luas Tanam, Luas Panen, dan Produksi Komoditas Tanaman Pangan di Kecamatan Bintan Pesisir, 2018	56
5.2	HORTIKULTURA	57
5.2.1	Produksi Komoditas Buah-Buahan di Kecamatan Bintan Pesisir, 2018.....	57
5.3	PERKEBUNAN	58
5.3.1	Luas Tanaman dan Produksi Perkebunan Menurut Komoditas di Kecamatan Bintan Pesisir, 2018	58
5.4	PETERNAKAN.....	59
5.4.1	Populasi Unggas menurut Desa/Kelurahan dan Jenis Unggas di Kecamatan Bintan Pesisir, 2018	59
5.5	PERIKANAN	60
5.5.1	Jumlah Rumah Tangga Perikanan Tangkap Menurut Subsektor di Kecamatan Bintan Pesisir, 2018 dan 2018	60
5.5.2	Nilai Produksi dan Volume Perikanan Tangkap Menurut Subsektor di Kecamatan Bintan Pesisir, 2017 dan 2018	61
5.5.3	Jumlah Alat Penangkapan Ikan di Kecamatan Bintan Pesisir, 2018	62
5.5.4	Jumlah Perahu / Kapal Menurut Kecamatan dan Jenis Kapal di Kecamatan Bintan Pesisir, 2018	63
6.	INDUSTRI PENGOLAHAN DAN ENERGI	73
6.1	INDUSTRI.....	73
6.1.1	Jumlah Industri Pengolahan Mikro dan Tenaga Kerja di Kecamatan Bintan Pesisir, 2018	75

6.2	ENERGI	75
6.2.1	Jumlah Rumah Tangga yang Memanfaatkan Listrik PLN di Kecamatan Bintan Pesisir, 2018	76
6.2.2	Jumlah Fasilitas Unit Pengelolaan dan Pendistribusian Air Bersih Menurut Desa/Kelurahan di Kecamatan Bintan Pesisir 2018	77
7.	PERDAGANGAN	81
7.1	Jumlah Unit Perdagangan Menurut Desa/Kelurahan di Kecamatan Bintan Pesisir, 2018	82
8.	PARIWISATA	85
8.1	Jumlah Hotel dan Akomodasi Lainnya Menurut Klasifikasi di Kecamatan Bintan Pesisir, 2012-2018	87
8.2	Jumlah Restoran/Warung Makan Menurut Desa/Kelurahan di Kecamatan Bintan Pesisir, 2018	88
8.3	Obyek Wisata di Kecamatan Bintan Pesisir, 2018	89
9.	TRANSPORTASI DAN KOMUNIKASI.....	91
9.1	Keberadaan Jumlah BTS menurut Desa/Kelurahan di Kecamatan Bintan Pesisir, 2018	93
9.2	Sinyal Telekomunikasi yang tersedia dan yang terkuat Menurut Desa/Kelurahan di Kecamatan Bintan Pesisir, 2018	94
9.3	Ketersediaan <i>Provider GSM</i> menurut Desa/Kelurahan di Kecamatan Bintan Pesisir, 2018.....	95

Daftar Gambar

	<i>Halaman</i>
1	Persentase Luas Wilayah (Ha) Menurut Desa di Kecamatan Bintan Pesisir, 2018 6
2	Jumlah Aparatur Sipil Negara (ASN) Menurut Desa/Kelurahan dan Jenis Kelamin di Kecamatan Bintan Pesisir, 2018 14
3	Piramida Penduduk Kecamatan Bintan Pesisir, 2016, 2018, dan 2018 26
4	Jumlah Pasien Rawat Inap dan Rawat Jalan di Rumah Sakit Umum Daerah Kecamatan Bintan Pesisir, 2018 42
5	Produksi Buah-Buahan dan Tanaman Perkebunan Menurut Jenisnya di Kecamatan Bintan Pesisir, 2018 (ton) 65
6	Jumlah Air yang Disalurkan ke Pelangan di Kecamatan Bintan Pesisir, 2012-2018(m ³) 79
7	Jumlah Sarana Perdagangan Menurut Jenisnya dan Desa/Kelurahan di Kecamatan Bintan Pesisir, 2018 98

Penjelasan Umum

Tanda-tanda, satuan-satuan, dan lain-lainnya yang digunakan dalam publikasi ini adalah sebagai berikut:

1. TANDA-TANDA

Data tidak tersedia	:	...
Tidak ada atau nol	:	–
Data dapat diabaikan	:	0
Tanda decimal	:	,
Data tidak dapat ditampilkan	:	NA
Angka perkiraan	:	e
Angka sementara	:	x
Angka sangat sementara	:	xx
Angka diperbaiki	:	r

2. SATUAN

barel	:	158,99 liter = $1/6,2898 \text{ m}^3$
hektar (ha)	:	10 000 m ²
kilometer (km)	:	1 000 meter (m)
knot	:	1,8523 km/jam
kuintal	:	100 kg
KWh	:	1 000 Watt <i>hour</i>
MWh	:	1 000 KWh
liter (untuk beras)	:	0,80 kg
ons	:	28,31 gram
ton	:	1 000 kg

Satuan lain: buah, dus, butir, helai/lembar, kaleng, batang, pulsa, ton kilometer (ton-km), jam, menit, persen (%).

Perbedaan angka di belakang koma disebabkan oleh pembulatan angka.

1 GEOGRAFI DAN IKLIM

<https://bintankab.bps.go.id>

<https://bintankab.bps.go.id>

BAB 1

GEOGRAFI DAN IKLIM

1.1. Sejarah Singkat

Kecamatan Bintan Pesisir dibentuk berdasarkan Peraturan Daerah Kabupaten Bintan Nomor 12 Tahun 2007, yaitu tentang pembentukan Kecamatan Toapaya, Kecamatan Mantang, Kecamatan Bintan Pesisir dan Kecamatan Sri Kuala Lobam di tetapkan di Kijang pada tanggal 23 Agustus 2007.

Berdasarkan Peraturan Daerah No.12 Tahun 2007, maka wilayah Kecamatan Bintan Pesisir terdiri dari 4 (empat) Desa. Ibukota Kecamatan Binatan Pesisir terletak di Desa Kelong. Empat Desa yang ada di Kecamatan Bintan Pesisir yaitu : Desa Kelong, Desa Numbing, Desa Mapur, dan Desa Air Glubi.

1.2. Letak Geografis dan Batas Wilayah

Kecamatan Bintan Pesisir adalah Kecamatan pemekaran dari Kecamatan Induk yaitu Kecamatan Bintan Timur

Wilayah Kecamatan Bintan Pesisir berbatasan dengan:

- Selatan : Kecamatan Mantang dan Laut Senayang
- Barat : Kecamatan Bintan Timur
- Utara : Kecamatan Gunung Kijang
- Timur : Laut Cina Selatan

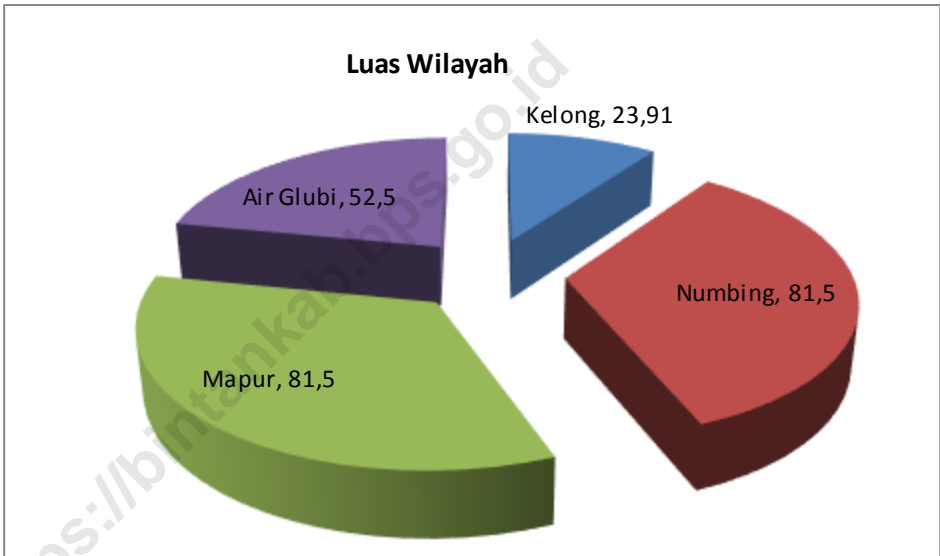
1.3. Luas Wilayah

Luas Wilayah Kecamatan Bintan Pesisir ± 2.174 Km terdiri dari daratan ± 239,41 Km² dan Lautan ± 1.934,59 Km². Luas daratan dari Kecamatan Bintan Pesisir hanya 9 % dari total luas wilayah seluruhnya.

1.4. Jarak Antar Kota

Kelong merupakan Ibu Kota Kecamatan Bintan Pesisir yang berjarak 54 km ke Ibukota Kabupaten. Adapun Desa Mapur merupakan desa yang terjauh dari Ibu kota kecamatan.

Gambar 1 Luas Wilayah Menurut Desa/Kelurahan di Kecamatan Bintan Pesisir (km²), 2018



Sumber : Kantor Camat Bintan Pesisir

Tabel 1.1 Luas Wilayah (Km²) Menurut Desa di Kecamatan Bintan Pesisir, 2018

	Desa	Luas (Km²)	Persentase
	(1)	(2)	(3)
1	Kelong	23,91	12,4
2	Numbing	81,50	34
3	Mapur	81,50	34
4	Air Glubi	52,50	19,6
	Bintan Pesisir	239,41	100

Sumber : Kantor Camat Bintan Pesisir

Tabel**1.2****Tinggi Wilayah di Atas Permukaan Laut (DPL) Menurut Desa di Kecamatan Bintan Pesisir, 2018**

	Desa	Ibukota Desa/Kelurahan	Tinggi (M)
	(1)	(2)	(3)
1	Kelong	Kelong	10,0 m
2	Numbing	Gin Besar	20,0 m
3	Mapur	Mapur	22,5 m
4	Air Glubi	Air Glubi	6,0 m

Sumber: Kantor Camat Bintan Pesisir

Tabel 1.3 Jumlah Pulau dan Luas Wilayah Menurut Desa di Kecamatan Bintan Pesisir, 2018

Desa	Jumlah Pulau		Luas Wilayah (Km ²)
	Sudah dihuni	Belum dihuni	
(1)	(2)	(3)	(4)
1 Kelong	3	14	23,91
2 Numbing	5	10	81,50
3 Mapur	3	13	81,50
4 Air Glubi	4	2	52,50
Bintan Pesisir			

Sumber: Kantor Camat Bintan Pesisir

Tabel 1.4 Perkiraan Jarak Tempuh ke Ibukota Kecamatan dan Kabupaten Menurut Desa di Kecamatan Bintan Pesisir (Km), 2018

	Desa	Jarak Ke Ibukota Kecamatan	Jarak Ke Ibukota Kabupaten
	(1)	(2)	(3)
1	Kelong	26	43 Km
2	Numbing	41	51 Km
3	Mapur	1	70 Km
4	Air Glubi	1	45 Km

Sumber: Kantor Camat Bintan Pesisir

<https://bintankab.bps.go.id>

2 PEMERINTAHAN

<https://bintankab.bps.go.id>

PEMERINTAHAN

<https://bintankab.bps.go.id>

BAB II

PEMERINTAHAN

2.1. Dasar Pembentukan

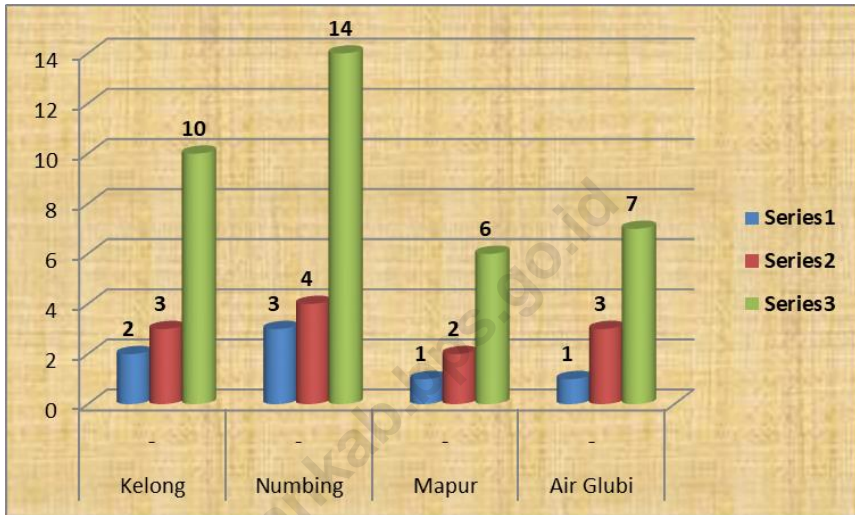
Kecamatan Bintan Pesisir merupakan salah satu kecamatan dari 10 (sepuluh) Kecamatan yang ada di Kabupaten Bintan. Kecamatan Bintan Pesisir merupakan pemekaran dari Kecamatan Bintan Timur. Kecamatan Bintan Pesisir dibentuk dalam rangka pengembangan dan kemajuan pembangunan. Karena adanya aspirasi masyarakat dan keinginan untuk lebih meningkatkan kemajuan diberbagai sektor dan pelayanan masyarakat.

Kecamatan Bintan Pesisir dibentuk berdasarkan Peraturan Daerah Kabupaten Bintan Nomor 12 Tahun 2007, yaitu tentang pembentukan Kecamatan Toapaya, Kecamatan Mantang, Kecamatan Bintan Pesisir dan Kecamatan Sri Kuala Lobam di tetapkan di Kijang pada tanggal 23 Agustus 2007.

Berdasarkan Peraturan Daerah No.12 Tahun 2007, maka wilayah Kecamatan Bintan Pesisir terdiri dari 4 (empat) Desa. Ibukota Kecamatan Binatan Pesisir terletak di Desa Kelong. Empat Desa yang ada di Kecamatan Bintan Pesisir yaitu :

1. Desa Kelong
2. Desa Mapur
3. Desa Numbing
4. Desa Air Glubi

Gambar 2 Jumlah Dusun, Rukun Warga (RW), dan Rukun Tetangga (RT) menurut Desa di Kecamatan Bintang Pesisir, 2018



Sumber : Kantor Camat Bintang Pesisir

2.1 WILAYAH ADMINISTRATIF

Tabel 2.1.1 Ibukota Desa dan Klasifikasi Desa di Kecamatan Bintan Pesisir, 2018

	Desa	Ibukota Desa/Kelurahan	Klasifikasi Desa
	(1)	(2)	(3)
1	Kelong	Kelong	Desa
2	Numbing	Gin Besar	Desa
3	Mapur	Mapur	Desa
4	Air Glubi	Air Glubi	Desa

Sumber : Kantor Camat Bintan Pesisir

PEMERINTAHAN

2.1.2 Jumlah Lingkungan/Dusun, Rukun Warga (RW), dan Rukun Tetangga (RT) Menurut Desa di Kecamatan Bintang Pesisir, 2018
Tabel

Desa/Kelurahan	Lingkungan	Dusun	RW	RT
(1)	(2)	(3)	(4)	(5)
1 Kelong	-	2	3	10
2 Numbing	-	3	4	14
3 Mapur	-	1	2	6
4 Air Glubi	-	1	3	7
Bintang Pesisir		7	12	37

Sumber : Kantor Camat Bintang Pesisir

Jumlah Desa Menurut Status Hukum di Kecamatan Bintang Pesisir, 2018

Tabel 2.1.3

Desa/Kelurahan	Definitif	Persiapan	UPT / SPT
(1)	(2)	(3)	(4)
1 Kelong	1	-	-
2 Numbing	1	-	-
3 Mapur	1	-	-
4 Air Glubi	1	-	-
Bintang Pesisir			

Sumber : Kantor Camat Bintang Pesisir

2.2 KELEMBAGAAN DAN ANGGOTA LINGKUNGAN MASYARAKAT

Banyaknya Anggota Lingkungan Masyarakat (Linmas) dan Pos Keamanan Lingkungan (Kamling) Menurut Desa di Kecamatan Bintan Pesisir, 2018

Tabel 2.2.1

Desa/Kelurahan		Anggota Linmas	Pos Kamling	Jumlah
(1)		(2)	(3)	(4)
1	Kelong	16	4	20
2	Numbing	20	5	25
3	Mapur	6	1	7
4	Air Glubi	5	1	6
Bintan Pesisir				

Sumber : Kantor Camat Bintan Pesisir

Tabel 2.2.2 Banyaknya Kelembagaan Menurut Desa di Kecamatan Bintan Pesisir, 2018

Desa/Kelurahan	Dewan Lingkungan	BPD	LPM	TP PKK
(1)	(2)	(3)	(4)	(5)
1 Kelong	-	1	1	1
2 Numbing	-	1	1	1
3 Mapur	-	1	1	1
4 Air Glubi	-	1	1	1
Bintan Pesisir				

Sumber : Kantor Camat Bintan Pesisir

2.3 PEMILIHAN KEPALA DAERAH

Pemilih yang Terdaftar dan Pemilih yang Memberikan Suara pada Pemilu Bupati dan Wakil Bupati di Kecamatan Bintan Pesisir, 2015

Tabel 2.3.1

Rincian		Jumlah
(1)		(2)
1.	Pemilih yang Terdaftar	5595
2.	Pemilih yang Memberikan Suara	3954
Bintan Pesisir		

Sumber : Kantor Camat Bintan Pesisir

Tabel 2.3.2 Jumlah dan Persentase Perolehan Suara Pemilu Bupati dan Wakil Bupati di Kecamatan Bintan Pesisir, 2015

Nama Calon Bupati dan Wakil Bupati		Jumlah
(1)	(2)	
1.	Apri Sujadi – Dalmasri Syah	1977
2.	Khazalik-Indra Setiawan	1873
Bintan Pesisir		

Sumber : Kantor Camat Bintan Pesisir

SOSIAL

<https://bintankab.bps.go.id>

3

KEPENDUDUKAN DAN KETENAGAKERJAAN

<https://bintankab.bps.go.id>

BAB III

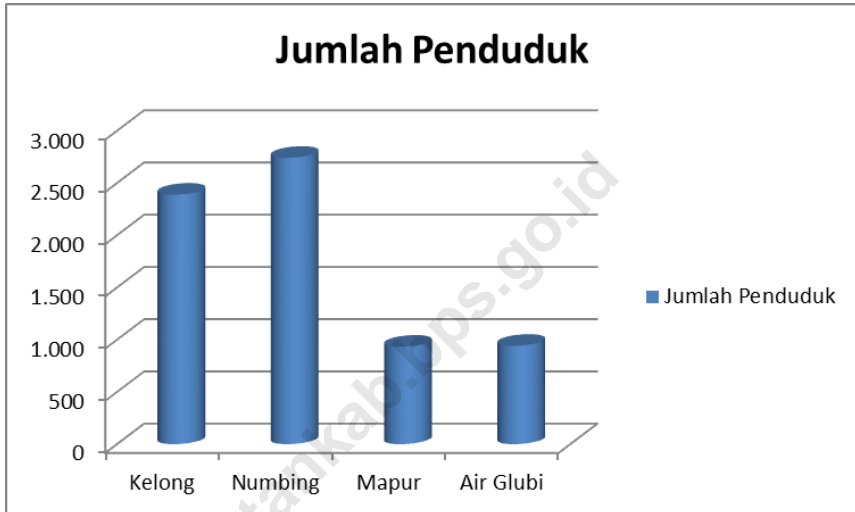
P E N D U D U K

III.1 Penduduk

Kesejahteraan penduduk merupakan sasaran utama dari pembangunan, sebagaimana tertuang dalam Garis-garis Besar Haluan Negara. Pembangunan yang dilaksanakan adalah dalam rangka membentuk manusia Indonesia seutuhnya. Jumlah penduduk yang terus bertambah tidak diimbangi dengan sebaran penduduk. Laju pertumbuhan penduduk di Negara berkembang lebih tinggi dibanding dengan Negara maju. Kepadatan penduduk dihitung dengan membagi jumlah penduduk dengan luas area yang ditempati penduduk tersebut. Namun dengan penambahan penduduk yang pesat sulit untuk meningkatkan mutu kehidupan dan kesejahteraan secara layak dan merata. Hal ini berarti bahwa penduduk yang besar dengan kualitas yang tinggi tidak akan mudah dicapai.

Berdasarkan data Dinas Kependudukan dan Catatan Sipil Kabupaten Bintan jumlah penduduk Kecamatan Bintan Pesisir sampai dengan Bulan Maret 2018 sebesar 7.024 Jiwa. Penduduk tersebar di 4 (empat) kelurahan/desa dengan jumlah penduduk paling banyak terdapat di desa Numbing yaitu 2.741 jiwa atau sekitar 39 persen dari keseluruhan jumlah penduduk kecamatan Bintan Pesisir.

Gambar 3 Jumlah Penduduk menurut Desa/Kelurahan di Kecamatan Bintang Pesisir, 2018



Sumber Disduk Cakil

3.1 KEPENDUDUKAN

Jumlah Penduduk Menurut Desa/Kelurahan/Kelurahan
Tabel 3.1.1 di Kecamatan Bintan Pesisir, 2018

Desa/Kelurahan		Jumlah Penduduk
		2018
(1)		(2)
1	Kelong	2.388
2	Numbing	2.741
3	Mapur	933
4	Air Glubi	942
Bintan Pesisir		7.024

Sumber: Disduk Capil

Tabel

3.1.2

Jumlah Penduduk dan Rasio Jenis Kelamin Menurut Desa/Kelurahan di Kecamatan Bintan Pesisir, 2018

Desa/Kelurahan	Jenis Kelamin			Rasio Jenis Kelamin
	Laki-Laki	Perempuan	Jumlah	
(1)	(2)	(3)	(4)	(5)
1 Kelong	1.232	1.156	.388	106
2 Numbing	1.454	1.287	2.741	112
3 Mapur	495	432	933	113
4 Air Glubi	469	462	962	101
Bintan Pesisir	3.650	3.374	7.024	

Sumber: Disduk Capil

Tabel 3.1.3 Distribusi dan Kepadatan Penduduk Menurut Desa/Kelurahan di Kecamatan Bintang Pesisir, 2018

Desa/Kelurahan	Persentase Penduduk	Kepadatan Penduduk per km ²
(1)	(2)	(3)
1 Kelong	2.388	99
2 Numbing	2.741	33
3 Mapur	933	11
4 Air Glubi	962	18
Bintang Pesisir	100,0	

Sumber: Disduk Capil

**Jumlah Penduduk Menurut Agama dan Desa/Kelurahan di
Kecamatan Bintang Pesisir, 2018**

Tabel

3.1.4

Desa/Kelurahan		Agama					Jumlah
		Islam	Protestan	Katholik	Budha	Hindu	
(1)	(2)	(3)	(4)	(5)	(6)	(7)	
1	Kelong	2.072	11	5	299	1	2.388
2	Numbing	2.686	13	9	33	-	2.741
3	Mapur	921	10	2	-	-	933
4	Air Glubi	930	18	9	5	-	962
Bintang Pesisir		6.609	52	25	337	1	7.024

Sumber: Kantor Urusan Agama Bintang

Tabel 3.1.5 Jumlah Kepala Keluarga, Penduduk, dan Rata-rata Anggota Rumah Tangga di Kecamatan Bintang Pesisir, 2018

Desa/Kelurahan	Rincian		
	Kepala Keluarga	Penduduk	Rata-rata Anggota Rumah Tangga
(1)	(2)	(3)	(4)
1 Kelong	710	2.388	3
2 Numbing	789	2.741	3
3 Mapur	253	933	4
4 Air Glubi	281	962	3
Bintang Pesisir	2.033	7.024	3

Sumber: Disduk Capil

Tabel

3.1.6

Jumlah Pernikahan, Rujuk, Perceraian, dan Mu'alaf menurut Desa/Kelurahan di Kecamatan Bintan Pesisir, 2018

Desa/Kelurahan		Jumlah			
		Pernikahan	Cerai	Rujuk	Mu'alaf
(1)	(2)	(3)	(4)	(5)	
1	Kelong	12	N/A	N/A	N/A
2	Numbing	11	N/A	N/A	N/A
3	Mapur	1	N/A	N/A	N/A
4	Air Glubi	4	N/A	N/A	N/A
Bintan Pesisir		28	N/A	N/A	N/A

Sumber: Kantor Urusan Agama Bintan

3.2 ADMINISTRASI PENDUDUK

Tabel 3.2.1 Jumlah Kelahiran, Kematian, Migrasi, dan Emigrasi Penduduk Menurut Jenis Kelamin di Kecamatan Bintang Pesisir, 2018

	Jenis Mobilitas	Jenis Kelamin		Jumlah
		Laki-Laki	Perempuan	
	(1)	(2)	(3)	(4)
1	Kelahiran	42	26	68
2	Kematian	3	7	10
3	Migrasi	172	169	341
4	Emigrasi	125	-	125
	Bintang Pesisir	342	242	544

Sumber: Dinas Kependudukan dan Catatan Sipil Kabupaten Bintang

Tabel 3.2.2 Penduduk Menurut Kepemilikan Surat Administrasi Kependudukan di Kecamatan Bintan Pesisir, 2018

Jenis Surat Administrasi		Jumlah
	(1)	(2)
1	Kartu Keluarga	2.033
2	Kartu Tanda Penduduk (KTP)	3.176
3	Akte Kelahiran	4.277
4	Pasport	79

Bintan Pesisir

Sumber: Dinas Kependudukan dan Catatan Sipil Kabupaten Bintan

4 SOSIAL

<https://bintankab.bps.go.id>

SOSIAL

<https://bintankab.bps.go.id>

BAB IV

SOSIAL

4.1. Pendidikan

Pembangunan di bidang pendidikan di Kecamatan Bintan Pesisir di tandai dengan banyaknya sarana pendidikan mulai dari tingkat Taman Kanak-kanak sampai dengan SMU/SMK. Sarana pendidikan terbanyak adalah sarana pendidikan tingkat Sekolah Dasar sebanyak 6 (enam) buah yang tersebar di masing masing kelurahan/desa. Ketersediaan jumlah tenaga guru yang mencukupi juga dapat menunjang keberhasilan pembangunan di bidang pendidikan.

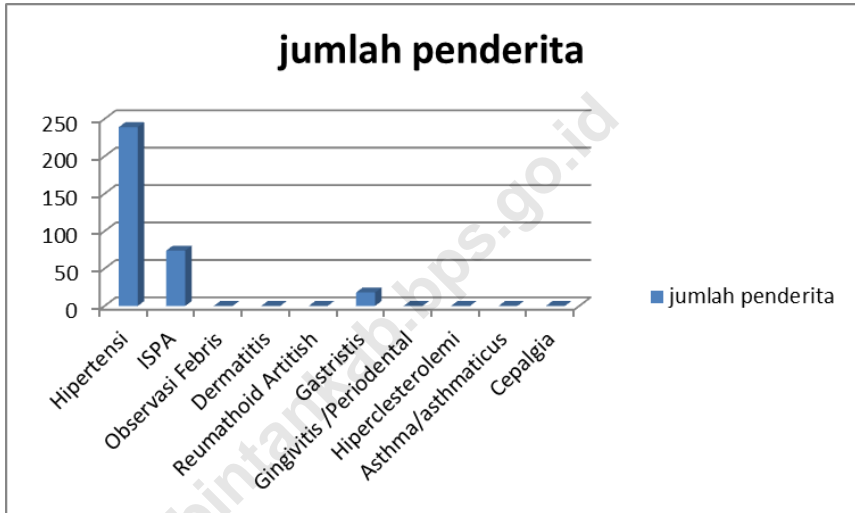
4.2. Kesehatan

Pembangunan di bidang kesehatan di Kecamatan Bintan Pesisir di tandai dengan jumlah sarana kesehatan yang ada di Kecamatan Bintan Pesisir, yaitu : 2 buah Puskesmas, 5 buah Polindes, 3 buah Pustu, 7 buah Posyandu dan 4 buah desa siaga. Puskesmas Bintan Pesisir sebagai sarana kesehatan yang dilengkapi dengan fasilitas dan tenaga ahli dibidang kesehatan. Sebanyak 8 tenaga medis, 10 tenaga keperawatan, 23 tenaga bidan, dan beberapa tenaga medis lainnya yang dipersiapkan untuk menekan tingkat kematian di wilayah ini.

4.3. Agama

Penduduk yang berdomisili di Kecamatan Bintan Pesisir memiliki agama dan keyakinan yang beragam dengan mayoritas menganut agama Islam. Terdapat beberapa rumah ibadah yang dapat mendukung kegiatan agama di wilayah ini antara lain 16 Masjid, 11 Mushola, 1 Gereja Katolik, dan 4 Klenteng.

Gambar 4 Jumlah Kasus 10 Penyakit Terbanyak di Kecamatan Bintang Pesisir, 2018



Sumber : Puskesmas Bintang Pesisir

4.1 PENDIDIKAN

Jumlah Sekolah, Murid, Guru, dan Rasio Murid-Guru Sekolah Dasar (SD) Menurut Desa/Kelurahan di Kecamatan Bintan Pesisir, 2018/2019

Tabel 4.1.1

	Desa/Kelurahan	Sekolah	Murid	Guru	Rasio Murid-Guru
	(1)	(2)	(3)	(4)	(5)
1	Kelong	2	346	22	16
2	Numbing	2	392	26	15
3	Mapur	1	127	13	10
4	Air Glubi	1	104	8	13
	Bintan Pesisir	6	969	69	14

Sumber: Dapodik

Jumlah Sekolah, Murid, Guru, dan Rasio Murid-Guru Sekolah Menengah Pertama Menurut Desa/Kelurahan di Kecamatan Bintan Pesisir, 2018/2019

	Desa/Kelurahan	Sekolah	Murid	Guru	Rasio Murid-Guru
	(1)	(2)	(3)	(4)	(5)
1	Kelong	1	160	14	11
2	Numbing	1	142	11	13
3	Mapur	1	44	7	6
4	Air Glubi	-	-	-	-
	Bintan Pesisir	3	346	32	11

Sumber: Dapodik

Tabel

4.1.3

Jumlah Sekolah, Murid, Guru, dan Rasio Murid-Guru Sekolah Menengah Atas (SMA) Menurut Desa/Kelurahan di Kecamatan Bintang Pesisir, 2018/2019

	Desa/Kelurahan	Sekolah	Murid	Guru	Rasio Murid- Guru
	(1)	(2)	(3)	(4)	(5)
1	Kelong	1	46	20	2
2	Numbing	1	78	17	5
3	Mapur	-	-	-	-
4	Air Glubi	-	-	-	-
	Bintang Pesisir	2	124	37	7

Sumber: Dapodik

SOSIAL

4.2 KESEHATAN

Tabel 4.2.1 Jumlah Fasilitas Kesehatan Menurut Desa/Kelurahan di Kecamatan Bintang Pesisir, 2018

Desa/Kelurahan	Rumah Sakit	Rumah Bersalin	Puskesmas	Puekesmas Pembantu	Posyandu	Polindes
(1)	(2)	(3)	(4)	(5)	(6)	(7)
1 Kelong	-	-	1	1	2	1
2 Numbing	-	-	1	1	2	2
3 Mapur	-	-	-	1	1	1
4 Air Glubi	-	-	-	-	2	1
Bintang Pesisir			2	3	7	5

Sumber : Puskesmas kecamatan Bintang Pesisir

Tabel

4.2.2

Jumlah Tenaga Kesehatan Menurut Desa/Kelurahan di Kecamatan Bintang Pesisir, 2018

	Desa/Kelurahan	Tenaga Kesehatan				
		Tenaga Medis	Tenaga Keperawatan	Tenaga Kebidanan	Tenaga Kefarmasian	Tenaga Kesehatan Lainnya
	(1)	(2)	(3)	(4)	(5)	(6)
1	Kelong	4	3	12	2	1
2	Numbing	4	6	9	-	2
3	Mapur	-	1	1	-	-
4	Air Glubi	-	-	1	-	-
	Bintang Pesisir	8	10	23	2	3

Sumber : Puskesmas kecamatan Bintang Pesisir

**Jumlah Dokter Spesialis, Dokter Umum, dan Dokter Gigi
Menurut Sarana Pelayanan Kesehatan di Kecamatan Bintan
Pesisir, 2018**

Tabel 4.2.3

Unit Kerja	Dokter Spesialis	Dokter Umum	Dokter Gigi
(1)	(2)	(3)	(4)
Puskesmas	-	6	2
Rumah Sakit	-	-	-
Bintan Pesisir	-	6	2

Sumber : Puskesmas kecamatan Bintan Pesisir

Tabel 4.2.4 Persentase Balita Yang Pernah Mendapat Imunisasi Menurut Jenis Imunisasi di Kecamatan Bintang Pesisir, 2018

Jenis Imunisasi	Jumlah
(1)	(2)
BCG	129
CAMPAK	132
DPT 1	N/A
DPT 2	N/A
DPT 3	179
POLIO 1	N/A
POLIO 2	N/A
POLIO 3	N/A
POLIO 4	131
HEPATITIS B1	85
HEPATITIS B2	N/A
HEPATITIS B3	179
Bintang Pesisir	835

Sumber : Puskesmas kecamatan Bintang Pesisir

Tabel 4.2.5 Jumlah Kasus 10 Penyakit Terbanyak Rawat Jalan di Kecamatan Bintang Pesisir, 2018

Jenis Penyakit		Jumlah Kasus
(1)	(2)	
1.	Hipertensi	239
2.	ISPA	74
3.	Observasi Febris	N/A
4.	Dermatitis	N/A
5.	Reumathoid Artitish	N/A
6.	Gastritis	18
7.	Gingivitis /Periodental	N/A
8.	Hipercolesterolemi	N/A
9.	Asthma/asthmaticus	N/A
10.	Cepalgia	N/A
Bintang Pesisir		331

Sumber : Puskesmas Kecamatan Bintang Pesisir

**Jumlah Bayi Lahir, Bayi Berat Badan Lahir Rendah (BBLR),
BBLR Dirujuk, dan Bergizi Buruk di Kecamatan Bintan Pesisir,
2014- 2018**

Tabel 4.2.6

Tahun	Bayi Lahir	BBLR		Gizi Buruk
		Jumlah	Dirujuk	
(1)	(2)	(3)	(4)	(5)
2014	182	N//A	N/A	N/A
2015	94	N/A	N/A	N/A
2016	87	N/A	N/A	N/A
2017	88	N/A	N/A	N/A
2018	133	87	N/A	3

Sumber : Puskesmas Kecamatan Bintan Pesisir

Jumlah Ibu Hamil, Melakukan Kunjungan K1, Melakukan Kunjungan K4, Kurang Energi Kronis (KEK), dan Mendapat Tablet Zat Besi (Fe) di Kecamatan Bintang Pesisir, 2014-2018

Tabel 4.2.7

Tahun Year	Jumlah Ibu Hamil	Melakukan Kunjungan K1	Melakukan Kunjungan K4	Kurang Energi Kronis (KEK)	Mendapat Zat Besi (Fe)
<i>(1)</i>	<i>(2)</i>	<i>(3)</i>	<i>(4)</i>	<i>(5)</i>	<i>(6)</i>
2014	N/A	N/A	N/A	N/A	N/A
2015	N/A	N/A	N/A	N/A	N/A
2016	N/A	N/A	N/A	N/A	N/A
2017	N/A	N/A	N/A	N/A	N/A
2018	155	136	134	-	154

Sumber : Puskesmas Kecamatan Bintang Pesisir

Tabel 4.2.8 Jumlah Remaja Usia 15-24 Tahun yang Mendapat Penyuluhan Tentang Kesehatan Reproduksi (Kespro), HIV/AIDS, dan Keluarga Berencana (KB) Menurut Desa/Kelurahan/Kelurahan di Kecamatan Bintang Pesisir, 2018

Desa/Kelurahan	Penyuluhan Kespro	Penyuluhan HIV/AIDS	Penyuluhan KB Family
(1)	(2)	(3)	(4)
1 Kelong	N/A	N/A	N/A
2 Numbing	N/A	N/A	N/A
3 Mapur	N/A	N/A	N/A
4 Air Glubi	N/A	N/A	N/A
Bintang Pesisir			

Sumber : Puskesmas kecamatanBintang Pesisir

Tabel 4.2.9 Jumlah Kasus HIV/AIDS, IMS, DBD, Diare, TB dan Malaria Menurut Desa/Kelurahan di Kecamatan Bintan Pesisir, 2018

Desa/Kelurahan	HIV/AIDS	IMS	DBD	Diare	TB	Malaria
(1)	(2)	(3)	(4)	(5)	(6)	(7)
1 Kelong	-	-	3	52	1	-
2 Numbing	-	-	-	50	2	-
3 Mapur	-	-	-	22	-	-
4 Air Glubi	-	-	3	1	1	-
Bintan Pesisir	-	-	3	125	4	-

Sumber : Puskesmas Kecamatan Bintan Pesisir

Tabel

4.2.10

Jumlah Pasangan Usia Subur dan Akseptor KB Aktif Menurut Desa/Kelurahan di Kecamatan Bintang Pesisir, 2018

	Desa/Kelurahan	Peserta KB Aktif					Jumlah
		MOW	IUD	Pil	Suntikan	Implan	
	(1)	(2)	(3)	(4)	(5)	(6)	(7)
1	Kelong	15	7	28	172	80	302
2	Numbing	15	8	79	206	78	386
3	Mapur	1	1	26	91	3	122
4	Air Glubi	13	-	15	73	34	135
	Bintang Pesisir	29	8	69	336	117	945

Sumber : Puskesmas Kecamatan Bintang Pesisir

Jumlah Pasangan Usia Subur dan Peserta KB Aktif Menurut Desa/Kelurahan di Kecamatan Bintan Pesisir, 2018

Tabel 4.2.11

	Desa/Kelurahan	Jumlah PUS	Peserta KB Aktif	
			Target	Realisasi(%)
	(1)	(2)	(3)	(4)
1	Kelong	450	327	72.6
2	Numbing	529	391	73.9
3	Mapur	172	130	75.5
4	Air Glubi	194	128	65.9
	Bintan Pesisir	1345	976	71.9

Sumber : Puskesmas Kecamatan Bintan Pesisir

4.3 AGAMA

Tabel 4.3.1 Jumlah Tempat Peribadatan Menurut Desa/Kelurahan di Kecamatan Bintan Pesisir, 2018

Desa/Kelurahan	Masjid	Mushola	Gereja Protestan	Gereja Katholik	Pura	Vihara
(1)	(2)	(3)	(4)	(5)	(6)	(7)
1 Kelong	2	2	1	-	-	1
2 Numbing	8	7	-	-	-	-
3 Mapur	2	-	-	-	-	2
4 Air Glubi	4	2	-	-	-	1
Bintan Pesisir	16	11	1	-	-	4

Sumber: Kantor Urusan Agama Bintan

**Jumlah Nikah, Thalaq, Cerai dan Rujuk Menurut Desa/Kelurahan
di Kecamatan Bintan Pesisir, 2018**

Tabel

4.3.2

	Desa/Kelurahan	Nikah	Thalaq	Cerai	Rujuk
	(1)	(2)	(3)	(4)	(5)
1	Kelong	12	N/A	N/A	N/A
2	Numbing	11	N/A	N/A	N/A
3	Mapur	1	N/A	N/A	N/A
4	Air Glubi	4	N/A	N/A	N/A
	Bintan Pesisir	28	N/A	N/A	N/A

Sumber: Kantor Urusan Agama Bintan Pesisir

Tabel 4.3.3 Penyaluran Zakat Fitrah Menurut Desa/Kelurahan di Kecamatan Bintang Pesisir, 2018

Desa/Kelurahan	Zakat Fitrah yang disalurkan			
	Mustahik	Muzzaki	Beras (Kg)	Uang (Rp)
(1)	(2)	(3)	(4)	(5)
1 Kelong	175	1.576	36	49.126.500
2 Numbing	213	1.898	399	55.238.000
3 Mapur	82	675	137.5	19.918.000
4 Air Glubi	113	642	10	20.880.000
Bintang Pesisir	583	4791	583.5	145.162.500

Sumber: Kantor Urusan Agama Bintang Pesisir

SOSIAL

<https://bintankab.bps.go.id>

5 PERTANIAN

<https://bintankab.bps.go.id>

BAB V

P E R T A N I A N

5.1. Tanaman Pangan

Sub sektor tanaman bahan makanan merupakan salah satu sub sektor pada sektor pertanian. Sub sektor tersebut mencakup tanaman padi, jagung, ubi kayu, ubi jalar, talas dan kacang tanah. Secara keseluruhan tanaman bahan makanan di kecamatan Bintan Pesisir mengalami penurunan baik dari segi luas tanam, luas panen maupun produksi tanaman pangan itu sendiri. Jika dilihat pada tahun 2018 luas tanam ubi jagung dari pada luas tanam ubi kayu, akan tetapi hasil ubi kayu lebih banyak di banding jagung

5.2. Hortikultura

Luas lahan potensi untuk tanaman hortikultura di kecamatan Bintan Pesisir seluas 1409 Ha terdiri dari 314 Ha untuk tanaman sayur-sayuran dan 1095 untuk tanaman buah-buahan. Dari luas 1409 Ha tersebut tanaman yang luas panen sekitar 10 Ha untuk tanaman sayuran dan 1095 Ha untuk tanaman buah-buahan.

5.3. Perkebunan

Luas tanaman perkebunan baik itu tanaman muda dan luas tanaman menghasilkan mengalami penurunan di bandingkan dengan tahun sebelumnya sedangkan untuk tanaman rusak, rumah tangga pemilik dan pengusaha tanaman perkebunan, produksi mengalami peningkatan.

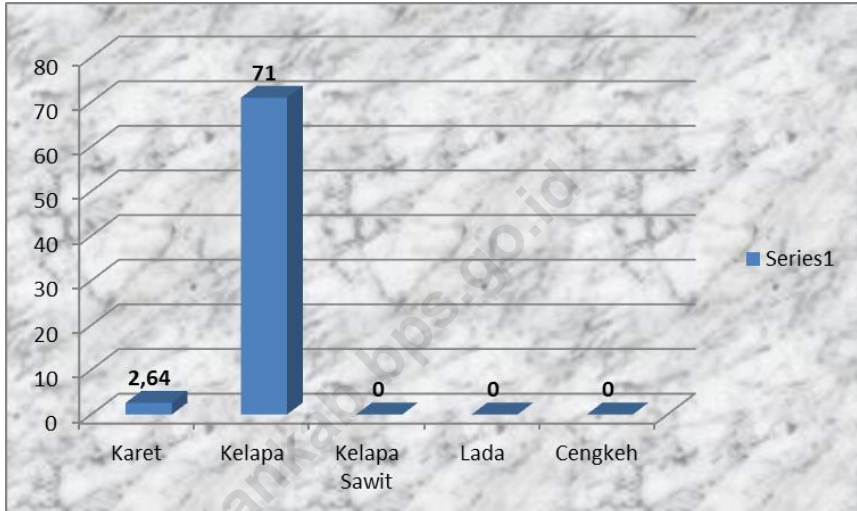
5.4. Peternakan

Peternakan yang diusahakan di kecamatan Bintan Pesisir meliputi ternak besardan ternak hewan unggas. Untuk tahun 2018 ini populasi ternak besar dan unggas mengalami peningkatan, untuk jumlah ternak dan unggas yang dipotong serta produksi dagingnya sama dengan tahun sebelumnya.

5.5. Perikanan

Rumah tangga perikanan dan produksi perikanan di kecamatan Bintan Pesisir mengalami kenaikan sebesar 28,21 persen untuk Rumah tangga budidaya air laut dan untuk rumah tangga produksi penangkapan sama keadaannya dari tahun sebelumnya. Pengurusan izin usaha perikanan yang diterbitkan dalam tahun 2017 untuk usaha penangkapan sebanyak 17 surat izin, pengumpul 2 surat izin, pengangkutan 0 surat izin dan budidaya 2 surat izin dan 16 surat izin penangkapan. Kelembagaan atau kelompok sebanyak 4 beranggotakan 37 orang..

Gambar 5 Produksi Perkebunan dan Buah-buahan menurut Komoditas di Kecamatan Bintang Pesisir, 2018 (Ton)



Sumber : Dinas Pertanian dan Ketahanan Pangan Kabupaten Bintang

PERTANIAN

5.1 TANAMAN PANGAN

Luas Tanam, Luas Panen, dan Produksi Komoditas Tanaman Pangan di Kecamatan Bintan Pesisir, 2018

<u>Tabel</u>	5.1.1			
Komoditas	Luas Tanam (Ha)	Luas Panen (Ha)	Produksi (Ton)	
(1)	(2)	(3)	(4)	
1 Padi	-	-	-	
2 Jagung	4	4	84	
3 Ubi Kayu	1	1	210	
4 Ubi Jalar	0	0	0	
5 Talas	0	0	0	
6 Kacang Tanah	0	0	0	
Bintan Pesisir	1	5	294	

Sumber : Dinas Pertanian dan Ketahanan Pangan Kabupaten Bintan

5.2 HORTIKULTURA

Tabel 5.2.2 Produksi Buah-Buahan Menurut Komoditas di Kecamatan Bintang Pesisir, 2018 (*Kuintal*)

Komoditas	Produksi
(1)	(2)
1. Mangga	-
2. Rambutan	8
3. Nangka	6
4. Pepaya	1
5. Pisang	1
6. Nanas	1
7. Durian	9
Bintang Pesisir	26

Sumber : Dinas Pertanian dan Ketahanan Pangan Kabupaten Bintang

PERTANIAN

5.3 PERKEBUNAN

Tabel 5.3.1 Luas Tanaman dan Produksi Perkebunan Menurut Komoditas di Kecamatan Bintang Pesisir, 2018

	Komoditas	Luas Lahan (Ha)			Produksi (Ton)
		TBM	TM	TTR	
	(1)	(2)	(3)	(4)	(5)
1.	Karet	14	4	2	2,64
2.	Kelapa	10	50	10	71
3.	Kelapa Sawit	0	0	0	0
4.	Lada	2	-	-	-
5.	Cengkeh	1	-	-	-
Bintang Pesisir		27	54	12	73,64

Sumber : Dinas Pertanian dan Ketahanan Pangan Kabupaten Bintang

5.4 PETERNAKAN

Tabel 5.4.1 Populasi Unggas Menurut Desa/Kelurahan/Kelurahan dan Jenis Unggas di Kecamatan Bintan Pesisir, 2018 (Ekor)

Jenis Unggas		Jumlah
(1)		(2)
1	Ayam Kampung	3900
2	Ayam Ras Pedaging	0
3	Itik	250
Bintan Pesisir		

Sumber : Dinas Pertanian dan Ketahanan Pangan Kabupaten Bintan

5.5 PERIKANAN

Tabel 5.5.1

Jumlah Rumah Tangga Perikanan Tangkap Menurut Subsektor di Kecamatan Bintang Pesisir, 2016, 2017 dan 2018

Rumah Tangga Perikanan (1)	Jumlah		
	2016 (2)	2017 (3)	2018 (4)
1. Penangkapan	N/A	N/A	1689
2. Air Laut	N/A	N/A	57
3. Air Tawar	N/A	N/A	-
4. Air Payau	N/A	N/A	-
5. P2HP	N/A	N/A	
Bintang Pesisir	N/A	N/A	1746

Sumber: Dinas Kelautan dan Perikanan Kabupaten Bintang

Tabel 5.5.2 Nilai Produksi dan Volume Perikanan Tangkap Menurut Subsektor di Kecamatan Bintan Pesisir, 2017 dan 2018

Subsektor	Volume (Ton)		Nilai Produksi (000 Rp)	
	2017	2018	2017	2018
(1)	(2)	(3)	(4)	(5)
Perikanan Laut				
1 Penangkapan		7,733,06		127,595,49
2 Budidaya Laut		20,82		2,290,20
Perikanan Darat				
1 Budidaya Air Tawar		-		-
2 Budidaya Air Payau		-		-
Bintan Pesisir		7.753,88		129.885,69

Sumber: Dinas Kelautan dan Perikanan Kabupaten Bintan

Jumlah Alat Penangkapan Ikan di Kecamatan Bintan Pesisir, 2016 - 2018

Tabel **5.5.3**

Jenis Alat Penangkapan Ikan		2016	2017	2018
<i>(1)</i>		<i>(2)</i>	<i>(3)</i>	<i>(4)</i>
1.	Lampara dasar	N/A	N/A	N/A
2.	Jaring Insang	N/A	N/A	N/A
3.	Jaring Udang	N/A	N/A	N/A
4.	Pancing	N/A	N/A	N/A
5.	Kelong Bilis	N/A	N/A	N/A
6.	Bubu	N/A	N/A	N/A
7.	Jaring Tamban	N/A	N/A	N/A
8.	Jaring Ketam	N/A	N/A	N/A
9.	Lainnya	N/A	NA/	N/A
Bintan Pesisir		N/A	N/A	N/A

Sumber: Dinas Kelautan dan Perikanan Kabupaten Bintan

Tabel 5.5.4 Jumlah Perahu/Kapal Menurut Kecamatan dan Jenis Kapal di Kecamatan Bintang Pesisir, 2016-2018

Jenis Kapal	2016	2017	2018
(1)	(2)	(3)	(4)
1. Perahu Tanpa Motor	N/A	N/A	N/A
2. Perahu Motor Tempel	N/A	N/A	N/A
3. Kapal Motor	N/A	N/A	N/A
Bintang Pesisir	N/A	N/A	N/A

Sumber: Dinas Kelautan dan Perikanan Kabupaten Bintang

6 INDUSTRI, PERTAMBANGAN, ENERGI, DAN KONSTRUKSI

<https://bintankab.bps.go.id>

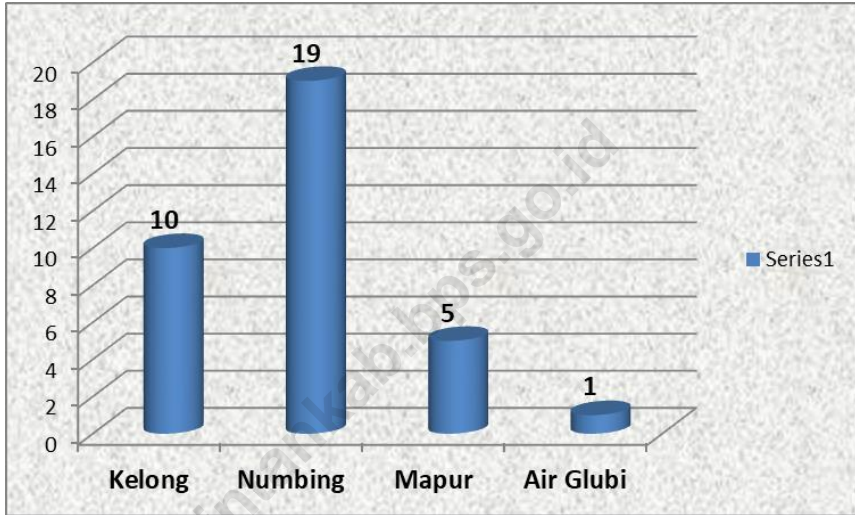
BAB VI

INDUSTRI

Sektor industri di Kecamatan Bintan Pesisir masih memerlukan banyak perhatian dari pemerintah. Dari data yang diperoleh Di Kecamatan Bintan Pesisir tidak terdapat Industri Besar, yang ada hanya industri kecil atau industri Rumah Tangga.

Sektor industri yang banyak terdapat di Kecamatan Bintan Pesisir adalah industri rumah tangga dengan komoditas andalannya adalah industry Makanan dan Minuman.

Gambar 6 Industri Pengolahan menurut Komoditas di Kecamatan Bintang Pesisir, 2018



Sumber: Kantor Camat Bintang Pesisir

6.1 INDUSTRI

Tabel 6.1.1 Jumlah Industri Pengolahan Mikro dan Tenaga Kerja di Kecamatan Bintang Pesisir, 2018

Desa/Kelurahan	Industri Mikro	Tenaga Kerja
(1)	(2)	(3)
1 Kelong	10	N/A
2 Numbing	19	N/A
3 Mapur	5	N/A
4 Air Glubi	1	N/A
Bintang Pesisir	35	N/A

Sumber: Kantor Camat Bintang Pesisir

PERTANIAN

6.2 ENERGI

Jumlah Rumah Tangga yang Memanfaatkan Listrik PLN dan Non PLN di Kecamatan Bintang Pesisir, 2018

Tabel 6.2.1

	Desa/Kelurahan	Listrik	
		PLN	NON PLN
	(1)	(2)	(3)
1	Kelong	633	101
2	Numbing	0	722
3	Mapur	0	480
4	Air Glubi	0	297
	Bintang Pesisir	633	1600

Sumber: Kantor Camat Bintang Pesisir

Jumlah Fasilitas Unit Pengelolaan dan Pendistribusian Air Bersih Menurut Desa/Kelurahan di Kecamatan Bintang Pesisir, 2018

Tabel 6.2.2

Desa/Kelurahan	Jumlah
(1)	(2)
1 Kelong	1
2 Numbing	-
3 Mapur	-
4 Air Glubi	-
Bintang Pesisir	1

Sumber: Kantor Camat Bintang Pesisir

PERDAGANGAN

<https://bintankab.bps.go.id>

7 PERDAGANGAN

<https://bintankab.bps.go.id>

BAB VII

PERDAGANGAN

Perdagangan atau perniagaan adalah kegiatan tukar menukar barang atau jasa atau keduanya yang berdasarkan kesepakatan bersama bukan pemaksaan.

Pada tahun 2018, terdapat 47 sarana perdagangan di Kecamatan Bintan Pesisir. Sarana perdagangan tersebut tersebar di masing-masing Desa/Kelurahan. Sarana perdagangan memudahkan transaksi jual-beli bagi penduduk Bintan Pesisir. Persebaran usaha jasa perorangan dan perdagangan skala sedang dan kecil masih terpusat di Kelong dengan total 21 unit perdagangan.

PERDAGANGAN

Jumlah Unit Perdagangan Menurut Desa di Kecamatan Bintan Pesisir,

Tabel 7.1 2018

Unit Perdagangan	Keleng	Numbing	Mapur	Air Glubi
(1)	(2)	(3)	(4)	(5)
1. Minimarket	-	-	-	-
2. Pasar Permanen	-	1	-	-
3. Pasar Semi Permanen	1	-	-	-
4. Rumah Makan	-	-	-	-
5. Warung Makan	4	1	2	2
6. Warung Kelontong	15	1	15	3
7. Bengkel	-	-	-	1
8. Salon	-	-	-	-
9. Fotokopi	1	-	-	-
10. Usaha Cuci Motor Mobil	-	-	-	-
11. Kios BBM	-	-	-	-
Jumlah	21	3	17	6

8 HOTEL DAN PARIWISATA

<https://bintankab.bps.go.id>

BAB VIII
HOTEL DAN PARIWISATA

Perkembangan perekonomian suatu daerah sangat ditentukan oleh fasilitas pendukungnya seperti fasilitas akomodasi dan pariwisata.

Pada tahun 2018, Kecamatan Bintang Pesisir memiliki 2 hotel yaitu hotel bintang 3 dan 1 home stay .

<https://bintankab.bps.go.id>

Tabel
8.1Jumlah Hotel dan Akomodasi Lainnya Menurut Klasifikasi di Kecamatan
Bintan Pesisir, 2018

Tahun	Hotel/					Akomodasi Lainnya
	Bintang 1	Bintang 2	Bintang 3	Bintang 4	Bintang 5	
(1)	(2)	(3)	(4)	(5)	(6)	(7)
Kelong	-	-	-	-	-	-
Numbing	-	-	-	-	-	-
Mapur	-	-	2	-	-	1
Air Glubi	-	-	-	-	-	-
Bintan Pesisir	-	-	2	-	-	1

Sumber Kantor Camat Bintan Pesisir:

Tabel 8.2 Jumlah Restoran/Warung Makan Menurut Desa/Kelurahan di Kecamatan Bintang Pesisir, 2018

	Desa/Kelurahan	Jenis	
		Restoran	Warung Makan
	(1)	(2)	(3)
1	Kelong	-	4
2	Numbing	-	1
3	Mapur	-	2
4	Air Glubi	-	2
	Bintang Pesisir	-	9

Sumber: Kantor Camat Bintang Pesisir

Tabel

8.3 Obyek Wisata di Kecamatan Bintang Pesisir, 2018

Desa/Kelurahan		Objek Wisata	Jumlah
(1)		(2)	(3)
1	Kelong	-	-
2	Numbing	-	-
3	Mapur	1	1
4	Air Glubi	-	-
Bintang Pesisir			

Sumber: Kantor Camat Bintang Pesisir

9 TRANSPORTASI DAN KOMUNIKASI

<https://bintankab.bps.go.id>

<https://bintankab.bps.go.id>

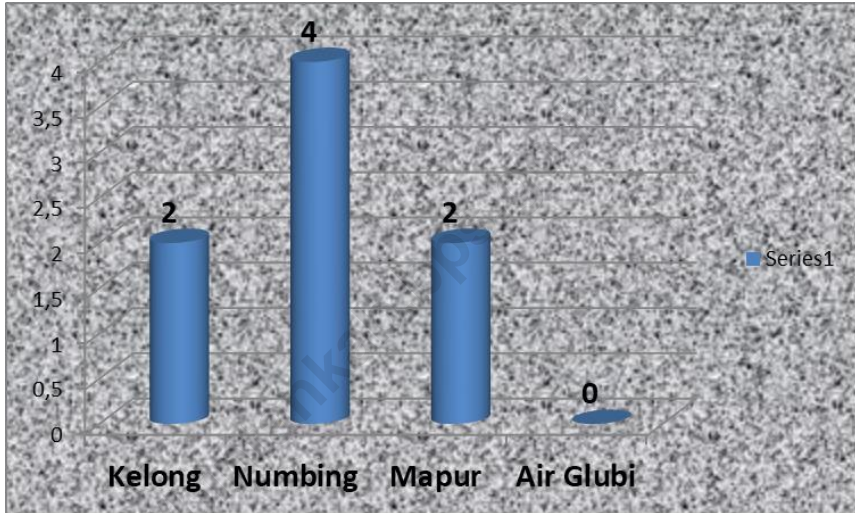
BAB IX

TRANSPORTASI DAN KOMUNIKASI

Kegiatan perekonomian memerlukan dukungan sarana dan prasarana transportasi dan komunikasi yang memadai. Dimana di Kecamatan Bintan Pesisir Penggunaan jaringan komunikasi melalui perangkat seluler sudah cukup banyak. Dimana ada sebagian wilayah sudah tercakup jaringan 4G.Komunikasi melalui jaringan seluler sangat berhubungan erat dengan ketersediaan *BTS (Base Transceiver Station)*. Tahun 2018 di Kecamatan Bintan Pesisir terdapat 9 buah BTS yang tersebar di 4 Desa/Kelurahan. Dengan jumlah BTS yang ada,di kecamatan Bintan Pesisir terdapat 3 buah *provider* jaringan yang terjangkau.

Sebagai wilayah yang didominasi dengan laut, Komunikasi melalui seluler menjadi sarana yang sangat penting bagi masyarakat Kecamatan Bintan Pesisir.Ketersediaan BTS untuk setiap jaringan seluler menjadi suatu hal yang juga sangat penting.

Gambar 7 Jumlah BTS (Base Tranceiver Station) menurut Desa/Kelurahan di Kecamatan Teluk Bintang, 2018



Sumber: Kantor Camat Bintang Pesisir

Tabel 9.1 Keberadaan Dan Jumlah *BTS (Base Transceiver Station)* menurut Desa/Kelurahan di Kecamatan Teluk Bintan, 2018

Kelurahan/Desa	Keberadaan	Jumlah
(1)	(2)	(3)
1 Kelong	ada	2
2 Numbing	ada	4
3 Mapur	ada	2
4 Air Glubi	Tak ada	-
Jumlah		8

Sumber Kantor Camat Bintan Pesisir

Tabel 9.2 Sinyal Telekomunikasi yang tersedia dan yang terkuat Menurut Desa/Kelurahan di Kecamatan Bintang Pesisir 2018

Kelurahan/Desa	Sinyal Tersedia	Sinyal Terkuat
(1)	(2)	(3)
1 Kelong	4G/LTE	4G/LTE
2 Numbing	3G/H/H+/EVDO	3G
3 Mapur	3G/H/H+/EVDO	3G
4 Air Glubi	3G/H/H+/EVDO	3G
Jumlah		

Sumber Kantor Camat Bintang Pesisir

Tabel 9.3 Ketersediaan *Provider GSM* menurut Desa/Kelurahan di Kecamatan Bintan Pesisir, 2018

Kelurahan/Desa	PROVIDER/GSM
(1)	(2)
1 Kelong	2
2 Numbing	3
3 Mapur	2
4 Air Glubi	1
Jumlah	8

Sumber Kantor Camat Bintan Pesisir



Sensus
Penduduk
2020

DATA

MENCERDASKAN BANGSA

<https://bintankab.bps.go.id>



**BADAN PUSAT STATISTIK
KABUPATEN BINTAN**

Jalan Tata Bumi, Ceruk Ijuk, Toapaya. Telp. (0771)3300700
Homepage: <http://bintankab.bps.go.id>

ISBN 978-623-91640-2-7



9 786239 164027