

Kecamatan TAHUNA BARAT DALAM ANGKA

Tahuna Barat Subdistrict in Figures

2019



**BADAN PUSAT STATISTIK
KABUPATEN KEPULAUAN SANGIHE**
Statistics of Kepulauan Sangihe Regency

Kecamatan TAHUNA BARAT DALAM ANGKA

Tahuna Barat Subdistrict in Figures

2019



KECAMATAN TAHUNA BARAT DALAM ANGKA 2019

ISBN	:	978-602-5677-33-5
No. Publikasi	:	71030.1616
Katalog BPS	:	1102001.7103092
Ukuran Buku	:	21 cm x 15 cm
Jumlah Halaman	:	xvi + 99 halaman
Naskah	:	BPS Kabupaten Kepulauan Sangihe
Penyunting	:	Seksi Integrasi Pengolahan dan Diseminasi Statistik Koodinator Statistik Kecamatan Tahuna Barat
Gambar Kulit	:	Seksi Integrasi Pengolahan dan Diseminasi Statistik Koodinator Statistik Kecamatan Tahuna Barat
Diterbitkan oleh	:	© BPS Kabupaten Kepulauan Sangihe
Dicetak Oleh	:	CV. Bahu Bahtera Indah

Dilarang mengumumkan, mendistribusikan, mengomunikasikan, dan/atau menggandakan sebagian atau seluruh isi buku ini untuk tujuan komersial tanpa izin tertulis dari Badan Pusat Statistik

SKETSA PETA KECAMATAN TAHUNA BARAT





Ir. HENDRA TUMBELAKA
KEPALA BPS KAB KEPL SANGIHE

KATA SAMBUTAN

Saya menyambut gembira atas penerbitan buku “Kecamatan Tahuna Barat Dalam Angka 2019”. Dengan adanya buku ini, maka kita memiliki potret tentang keadaan geografi, pemerintahan, ciri-ciri keadaan sosial dan perekonomian Kecamatan Tahuna Barat.

Saya berterima kasih kepada Koordinator Statistik Kecamatan Tahuna Barat yang telah berupaya secara sungguh-sungguh dan kepada semua pihak yang telah membantu serta memberikan sumbangan pikiran dan tenaga sehingga buku ini dapat diselesaikan.

Harapan saya agar buku ini tetap terbit secara berkesinambungan, sehingga senantiasa dapat membantu pihak-pihak yang membutuhkan data keadaan kecamatan.

Tahuna, Juli 2019
Kepala Badan Pusat Statistik
Kabupaten Kepulauan Sangihe,



Ir. Hendra Tumbelaka
NIP. 19660419 199303 1 002

KATA PENGANTAR


Dengan memanjatkan puji dan syukur kehadirat Tuhan Yang Maha Esa, publikasi "Kecamatan Tahuna Barat Dalam Angka 2019" yang merupakan tugas pokok Koordinator Statistik Kecamatan Tahuna Barat telah dapat kami selesaikan.

Publikasi ini menyajikan data secara komprehensif dari berbagai bidang. Hal tersebut bertujuan untuk memberi gambaran tentang keadaan geografi, pemerintahan ciri-ciri keadaan sosial dan ekonomi Kecamatan Tahuna Barat.

Pada kesempatan ini kami ucapkan banyak terima kasih kepada Camat Tahuna Barat atas perhatian dan dukungan yang diberikan dalam penerbitan publikasi ini. Ucapan terimakasih juga kami tujukan kepada semua pihak, baik instansi pemerintah maupun swasta yang telah membantu terbitnya publikasi ini.

Kami menyadari bahwa publikasi ini masih banyak kekurangan. Oleh karena itu, saran dan kritik dari berbagai pihak untuk perbaikan publikasi ini sangat kami hargai. Semoga publikasi ini bermanfaat bagi kita semua.

Kolongan Mitung, Juli 2019
Koordinator Statistik
Kecamatan Tahuna Barat



Anastasya Wowompansing,SE
NIP. 19841130 201003 2 001

DAFTAR ISI

	Hal
Peta Kecamatan Tahuna Barat	iii
Kata Sambutan	vii
Kata Pengantar	viii
Daftar Isi	ix
Daftar Tabel.....	x
Daftar Gambar.....	xv
Penjelasan Umum	xvi
Bab I Keadaan Geografis.....	1
Bab II Pemerintahan	11
Bab III Penduduk dan Ketenagakerjaan	17
Bab IV Sosial, Pendidikan dan Kesehatan	30
Bab V Pertanian	61
Bab VI Perindustrian dan Energi	71
Bab VII Perdagangan	79
Bab VIII Transportasi.....	85
Bab IX Keuangan dan Harga-Harga	99

DAFTAR TABEL

	Hal
1. Keadaan Geografis	
1.1. Letak Geografis Kecamatan Tahuna Barat 2018.....	4
1.2. Luas Kelurahan di Kecamatan Tahuna Barat 2018	5
1.3. Keadaan Topografi, Geologi dan Hidrologi di Kecamatan Tahuna Barat 2018.....	6
1.4. Rata-rata Suhu Udara dan Kelembaban Relatif di Kecamatan Tahuna Barat 2018	7
1.5. Rata-rata Tekanan Udara dan Kecepatan Angin Setiap Bulan di Kecamatan Tahuna Barat 2018.....	8
1.6. Rata-rata Curah Hujan Setiap Bulan di Kecamatan Tahuna Barat 2018.....	9
2. Pemerintahan	
2.1. Pejabat yang Pernah Memerintah di Kecamatan Tahuna Barat s.d 2018	13
2.2. Komposisi Personil Kantor Camat di Kecamatan Tahuna Barat 2018	14
2.3. Nama Kepala Kelurahan dan Sekretaris Kelurahan di Kecamatan Tahuna Barat 2018	15
3. Penduduk dan Ketenagakerjaan	
3.1. Jumlah Penduduk, Luas dan Kepadatan Penduduk di Kecamatan Tahuna Barat 2018	20
3.2. Penduduk Menurut Jenis Kelamin dan Sex Ratio di Kecamatan Tahuna Barat 2018	21
3.3. Penduduk Menurut Kelompok Umur di Kecamatan	

Tahuna Barat 2018	22
3.4. Jumlah RT, Penduduk dan Penduduk per Rumah Tangga di Kecamatan Tahuna Barat 2018	23
3.5. Penduduk Menurut Jenis Kelamin dan Kewarganegaraan di Kecamatan Tahuna Barat 2018	24
3.6. Banyaknya Kelahiran, Kematian dan Perpindahan Penduduk di Kecamatan Tahuna Barat 2018	25
3.7. Banyaknya Pegawai Negeri Sipil Menurut Golongan di Kecamatan Tahuna Barat 2018	26
3.8. Banyaknya Penduduk Menurut Mata Pencahariaan di Kecamatan Tahuna Barat 2018.....	27
4. Sosial, Pendidikan dan Kesehatan	
4.1. Banyaknya TK, Guru dan Murid di Kecamatan Tahuna Barat 2018.....	34
4.2. Banyaknya SD, Guru dan Murid di Kecamatan Tahuna Barat 2018... ..	35
4.3. Banyaknya Geudng SD, Ruang Kelas dan Kelas di Kecamatan Tahuna Barat 2018.....	36
4.4. Banyaknya Murid SD Menurut Kelas di Kecamatan Tahuna Barat 2018.....	37
4.5. Banyaknya SLTP, Guru dan Murid di Kecamatan Tahuna Barat 2018.....	38
4.6. Banyaknya Gedung SLTP, Ruang Kelas di Kecamatan Tahuna Barat 2018.....	39
4.7. Banyaknya Murid SLTP, Menurut Kelas di Kecamatan Tahuna Barat 2018.....	41
4.8. Banyaknya SMA, Guru dan Murid di Kecamatan Tahuna Barat 2018	42
4.9. Banyaknya Gedung SMA, Ruang Kelas dan Kelas di Kecamatan Tahuna Barat 2018.....	43
4.10. Banyaknya Murid SMA Menurut Kelas di Kecamatan Tahuna Barat 2018	

4.11. Banyaknya Rumah Sakit, Puskesmas dan Balai Pengobatan di Kecamatan tahuna Barat 2018	44
4.12. Banyaknya Tenaga Kesehatan di Kecamatan Tahuna Barat 2018	45
4.13. Banyaknya Posyandu, Apotik dan Toko Obat di Kecamatan Tahuna Barat 2018	46
4.14. Hasil Imunisasi Bayi di Kecamatan Tahuna Barat 2018.....	47
4.15. Jumlah Target dan Hasil Imunisasi TT pada Ibu Hamil dan HB pada Anak di Kecamatan Tahuna Barat 2018.....	48
4.16. Banyaknya Penderita Penyakit Berdasarkan Jenisnya di Kecamatan Tahuna Barat 2018	49
4.17. Banyaknya Klinik KB, Tenaga Medis, Tenaga PLKB dan PUS di Kecamatan Tahuna Barat 2018.....	50
4.18. Banyaknya Akseptor Aktif Menurut Alat Kontrasepsi di Kecamatan Tahuna Barat 2018.....	51
4.19. Banyaknya Pencapaian KB di Kecamatan Tahuna Barat 2018	53
4.20. Banyaknya Penduduk Menurut Agama yang Dianutnya di Kecamatan Tahuna Barat 2018.....	55
4.21. Banyaknya Tempat Ibadah di Kecamatan Tahuna Barat 2018	57
4.22. Banyaknya Bangunan Rumah Berdasarkan Jenis di Kecamatan Tahuna Barat 2018	59
5. Pertanian	
5.1. Luas Panen, Produksi dan Rata-rata Produksi Tanaman Pangan di Kecamatan Tahuna Barat 2018	64
5.2. Luas Panen dan Produksi Tanaman Sayuran di Kecamatan Tahuna Barat	65

5.3.	Jumlah Tanaman dan Produksi Tanaman Buah-Buahan di Kecamatan Tahuna Barat 2018	66
5.4.	Luas dan Produksi Tanaman Perkebunan yang menghasilkan di Kecamatan Tahuna Barat 2018	67
5.5.	Banyaknya Populasi Ternak Menurut Jenisnya di Kecamatan Tahuna Barat 2018	68
5.6.	Banyaknya Populasi Unggas Menurut Jenisnya di Kecamatan Tahuna Barat 2018	69
6.	Perindustrian dan Energi	
6.1.	Banyaknya Usaha Industri Kecil dan Kerajinan Rumah Tangga di Kecamatan Tahuna Barat 2018	73
6.2.	Banyaknya Pelanggan Listrik Menurut Jenis Pelanggan di Kecamatan Tahuna Barat 2018	75
6.3.	Banyaknya Pelanggan Air Minum Menurut Jenis Pelanggan di Kecamatan Tahuna Barat 2018	76
7.	Perdagangan	
7.1.	Banyaknya Pasar, Toko, Warung dan Los di Kecamatan Tahuna Barat 2018	81
7.2.	Banyaknya Hotel/Penginapan, Asrama/Kost dan Restoran/Rumah Makan di Kecamatan Tahuna Barat 2018	82
8.	Transportasi	
8.1.	Keadaan Jalan Menurut Lapisan Permukaan dan Jenis Jalan di Kecamatan Tahuna Barat 2018	87
8.2.	Keadaan Jalan Menurut Permukaan dan Jenis Jalan di Kecamatan Tahuna Barat 2018	89
8.3.	Panjang dan Jumlah Jembatan Menurut Konstruksi di Kecamatan	

Tahuna Barat 2018	91
8.4. Banyaknya Kendaraan Bermotor dan Tidak Bermotor Menurut Jenisnya di Kecamatan Tahuna Barat 2018	93
8.5. Banyaknya Sarana Komunikasi di Kecamatan Tahuna Barat 2018	95
8.6. Lokasi Obyek Wisata di Kecamatan Tahuna Barat 2018	97
9. Keuangan dan Harga-Harga	
9.1. Target dan Realisasi PBB di Kecamatan Tahuna Barat 2018	100
9.2. Banyak Koperasi Menurut Jenisnya di Kecamatan Tahuna Barat 2018	100
9.3. Harga Rata-rata Sembilan Bahan Pokok di Kecamatan Tahuna Barat 2018	102

DAFTAR GAMBAR

	Hal
Gambar 1.1 Persentase Luas Wilayah per Kelurahan di Kecamatan Tahuna Barat 2018	3
Gambar 3.1 Jumlah Penduduk Menurut Jenis Kelamin di Kecamatan Tahuna Barat 2018	19
Gambar 3.2 Banyaknya Penduduk Menurut Kelompok di Kecamatan Tahuna Barat 2018	19

<https://sangihekab.bps.go.id>

PENJELASAN UMUM

Tanda-tanda, satuan-satuan dan singkatan yang digunakan dalam publikasi ini, adalah sebagai berikut:

1..TANDA-TANDA

Data belum tersedia : ...
Data dapat diabaikan : -
Tanda decimal : ,

2..SATUAN UNIT

Kilometer (km) : 1.000 meter (m)
Kwintal (ku) : 100 kg
Rp : Rupiah
Mil Laut :

3..SINGKATAN

Lk..... : Laki-Laki
Pr..... : Perempuan
SD : Sekolah Dasar
SMP : Sekolah Menengah Pertama
SMA..... : Sekolah Menengah Atas
TK : Taman Kanak-Kanak
WNA..... : Warga Negara Asing
WNI : Warga Negara Indonesia

1

KEADAAN GEOGRAFIS

Geographical Situation

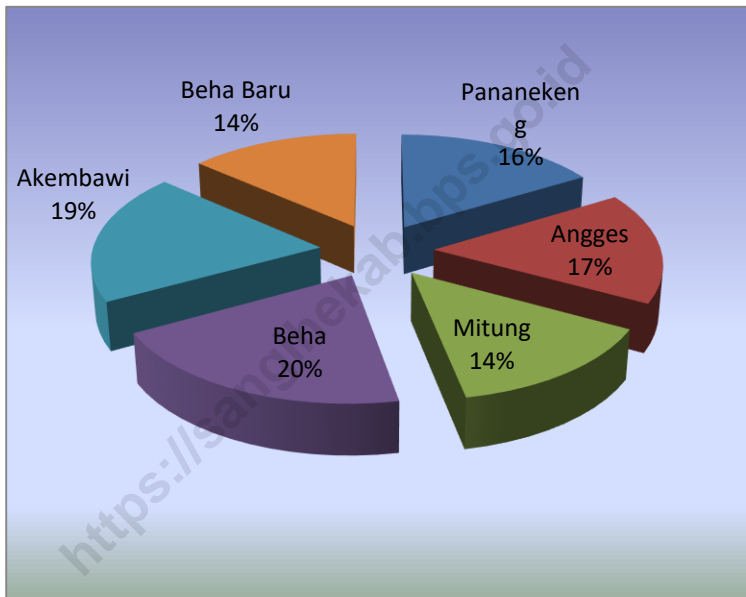


KEADAAN GEOGRAFIS

Kecamatan Tahuna Barat merupakan salah satu kecamatan di Kabupaten Kepulauan Sangihe, Propinsi Sulawesi Utara dengan ibukota Kecamatan adalah Kelurahan Kolongan Mitung, terletak antara 3,6278 Lintang Utara dan 125,4347 Bujur Timur, berada diantara Kecamatan Kendahe dan Kecamatan Tahuna.

Berdasarkan luasnya, kelurahan yang memiliki wilayah yang paling luas di Kecamatan Tahuna Barat adalah Kelurahan Kolongan Beha dengan luas wilayah 8,04 km² atau 20,09 persen dari luas keseluruhan Kecamatan Tahuna Barat.

Gambar 1.1.
Persentase Luas Wilayah per Kelurahan di Kecamatan
Tahuna Barat 2019



Tabe 1.2 Luas Kelurahan di Kecamatan Tahuna Barat
2019

Kelurahan	Luas (km ²)	Persentase (%)
(1)	(2)	(3)
1. Pananekeng	6,56	16,39
2. Angges	6,6	16,49
3. Mitung	5,625	14,05
4. Beha	8,04	20,09
5. Akembawi	7,75	19,36
6. Beha Baru	5,45	13,62
Jumlah	40,025	100,00

Sumber : Podes 2019

Tabel 1.3. Keadaan Topografi, Geologi dan Hidrologi
Kecamatan Tahuna Barat
2018

A. Topografi

Ketinggian	Luas (km ²)	Persentase (%)
[1]	[2]	[3]
0 - 2	-	-
2 -15	-	-
15 - 40	-	-
> 40	-	-

B. Geologi

Nama Gunung	Tinggi (m)	Keterangan
[1]	[2]	[3]
Gunung Awu	1.784	Aktif

C. Hidrologi

Nama Sungai	Panjang (m)	Keterangan
[1]	[2]	[3]
Sungai Angges	± 5000	
Sungai Moade	± 5000	
Sungai Malatengko	± 2350	Sungai Kering
Sungai Buwung	± 5000	
Sungai Saludakele	± 5500	
Sungai Meti	± 5000	

Sumber : Kantor Kecamatan Tahuna Barat

Tabel 1.4 Rata-rata Suhu Udara dan Kelembapan Relatif
Di Kecamatan Tahuna Barat
2018

Bulan	Suhu Udara (°C)			Rata-rata Kelembaban (%)
	Min	Maks	Rata-rata	
(1)	(2)	(3)	(4)	(5)
1. Januari	23,9	30,1	26,6	86
2. Februari	31,1	27,5	27,5	84
3. Maret	24,0	30,6	27,5	83
4. April	24,2	30,9	27,6	84
5. Mei	24,8	31,8	28,7	80
6. Juni	24,2	31,4	27,9	78
7. Juli	24,0	31,7	27,9	81
8. Agustus	23,8	32,0	28,2	77
9. September	23,5	31,6	28,0	78
10. Oktober	24,0	31,8	28,0	83
11. Nopember	24,4	31,1	27,8	88
12. Desember	24,6	30,9	27,8	83
Rata-rata	24,7	30,9	27,8	82

Sumber : Stasiun Meteorologi Naha

Tabel 1.5 Rata-rata Tekanan Udara dan Kecepatan Angin
Setiap Bulan di Kecamatan Tahuna Barat
2018

	Bulan	Rata-rata Tekanan Udara	Rata-rata Kec. Angin
	(1)	(2)	(3)
1.	Januari	1 009,2	5
2.	Februari	1 010,7	5
3.	Maret	1 006,8	4
4.	April	1 007,0	5
5.	Mei	1 007,0	5
6.	Juni	1 008,8	5
7.	Juli	1 006,8	5
8.	Agustus	1 007,4	2
9	September	1 007,4	6
10	Oktober	1 007,9	5
11	Nopember	1 007,3	5
12	Desember	1 007,8	5
	Rata-rata	1 010,5	5

Sumber : Stasiun Meteorologi Naha

Tabel 1.5 Rata-rata Curah Hujan Setiap Bulan
Di Kecamatan Tahuna Barat
2018

	Bulan (1)	Jumlah Hari Hujan (2)	Curah Hujan (3)
1.	Januari	24	468
2.	Februari	14	262
3.	Maret	22	284
4.	April	20	426
5.	Mei	8	62
6.	Juni	13	262
7.	Juli	15	258
8.	Agustus	9	162
9.	September	14	126
10.	Oktober	13	181
11.	Nopember	23	258
12.	Desember	24	313
	Rata-rata	17	255

Sumber : Stasiun Meteorologi Naha

<https://sangihekab.bps.go.id>

2

PEMERINTAHAN

Government



PEMERINTAHAN

Berdasarkan pembagian wilayah administratif Pemerintah Daerah, Kecamatan Tahuna Barat dibagi menjadi enam kelurahan dan dipimpin oleh seorang Camat. Pada tingkat kelurahan dipimpin oleh seorang kepala Kelurahan.

Tabel 2.1. menyajikan data nama–nama pejabat yang pernah memerintah di Kecamatan Tahuna Barat. Sedangkan komposisi personil kantor Camat di Kecamatan Tahuna Barat dapat dilihat pada Tabel 2.2.

Tabel 2.1. Pejabat yang Pernah Memerintah di Kecamatan Tahuna Barat Tahun 2005 s.d 2018

Nama Pejabat	Jabatan	Tahun
[1]	[2]	[3]
1. S.J.B. MAKAGANSA, S.IP	Camat	2005 – 2009
2. Drs. D.A.M. MANDAK, ME	Camat	2009 – 2010
3. STENLY. W.O. TICOALU, SSTP, M.Si	Camat	2010 –2012
4. RONNY LENDENTARIANG, S.Pd, M.Si	Camat	2012 - 2017
5.Drs. JOHANIS MAKANAUNG	Camat	2017–2018
6. MARCOS SASIANG, S.Sos	Camat	2018
7. GRIETHA E. KARAMBUT, SSTP	Camat	2018 - Sekarang

Sumber : Kantor Kecamatan Tahuna Barat

Tabel 2.2. Komposisi Personil Kantor Camat
di Kecamatan Tahuna Barat
2018

Nama	Pangkat/ Golongan	Jabatan
[1]	[2]	[3]
1. Grietha E. Karambut, SSTP	III/d	Camat
2. N. D. Gabriel, S.IP	III/d	Secam
3. Ivon CH. Zakawerus, SE	III/c	Kasie. Pemerintahan
4. Suwitno Pandembera	III/d	Kasie. Pem Masyarakat
5. Anthovera Dumat	III/d	Kasie. Ekbang
6. J. Lahopang, S.Sos	III/d	Kasie. KesSos
7. A.Ambat	III/d	Kasie. Trantibmas
8. G. Andisi, A.Md.KP	III/c	Ka.Sub.Bag.Kepegawaian
9. R. Hamel, SAP	III/b	Ka. Sub. Bag. Umum
10. Rikta Rimdu, SAP	III/b	Ka.Sub.Bag.Keuangan
11. Bestiane Sabaru, SH	III/b	Staf Pelaksana
12. Steffi Iksan, SE	III/b	Staf Pelaksana
13. Rudi Lantang Janis	II/c	Staf Pelaksana
14. Josep Sinadia	II/b	Staf Pelaksana

Sumber : Kantor Kecamatan Tahuna Barat

Tabel 2.3. Nama Kepala Kelurahan dan Sekretaris Kelurahan di Kecamatan Tahuna Barat 2018

Kelurahan	Nama Kepala Kelurahan	Nama Sekretaris Kelurahan
[1]	[2]	[3]
1. Pananekeng	Serli M. Lambi, SP	Fenike Hamel, S.IP
2. Angges	Meilani S.Z. Tamalawe, S.Sos	Adelien Tempomona, S.AP
3. Mitung	Asrianti Nangalo, SP	-
4. Beha	Metro Parera	Fiece F. Kabaliling, S.AP
5. Akembawi	Estepanus Ruben, SE	Matius Ontameng, SE
6. Beha Baru	Meny Wionalang, S.Pd	Ahasy W. Andaria, SE

Sumber : Kantor Kecamatan Tahuna Barat

<https://sangihekab.bps.go.id>

3 PENDUDUK & KETENAGAKERJAAN

Population and Employment



PENDUDUK DAN KETENAGAKERJAAN

Penduduk

Jumlah penduduk di Kecamatan Tahuna Barat berdasarkan catatan pada akhir tahun 2018 adalah sebanyak 5.799 jiwa (Tabel 3.1).

Kelurahan Beha memiliki luas wilayah 8,04 km² atau sekitar 20,09 % dari total keseluruhan luas wilayah Kecamatan Tahuna Barat. Berdasarkan Tabel 3.1. dapat dilihat bahwa Kelurahan Akembawi merupakan kelurahan yang memiliki tingkat kepadatan penduduk tertinggi, yaitu 184 jiwa per kilometer persegi.

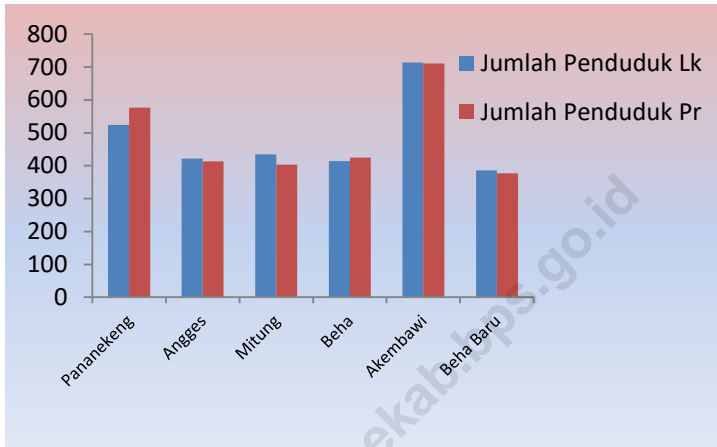
Sex ratio atau perbandingan banyaknya laki-laki dan perempuan di Kecamatan Tahuna Barat adalah sebesar 99,62 Sex ratio dibawah angka 100 menunjukkan bahwa jumlah penduduk berjenis kelamin perempuan lebih banyak dibandingkan dengan jumlah penduduk berjenis kelamin laki-laki. Sex Ratio Kecamatan Tahuna Barat sebesar 99,62, hal ini berarti dari 100 perempuan ada 99 laki-laki dan jumlah penduduk di Kecamatan Tahuna Barat di dominasi penduduk berjenis kelamin perempuan. Kelurahan Angges, Mitung, Akembawi dan Beha Baru merupakan kelurahan-kelurahan yang memiliki sex ratio di atas 100 yang menunjukkan bahwa pada keempat kelurahan tersebut jumlah penduduk berjenis kelamin laki-laki lebih banyak dibandingkan dengan jumlah penduduk berjenis kelamin perempuan.

Data jumlah penduduk menurut Jenis Kelamin dan Kewarga negaraan disajikan dalam tabel 3.5, sedangkan data tentang jumlah penduduk menurut Mata Pencaharian disajikan dalam tabel 3.8.

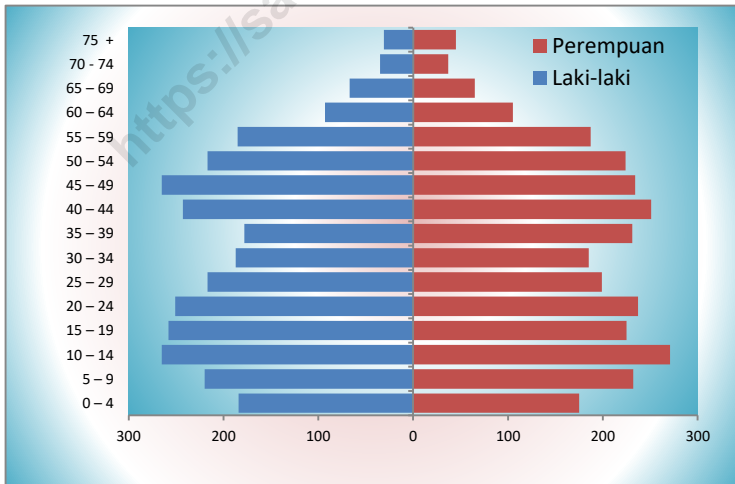
Banyaknya Pegawai Negeri Sipil (PNS) menurut Golongan di Kecamatan Tahuna Barat pada tahun 2018 disajikan dalam tabel 3.7. Dari tabel tersebut

terlihat bahwa PNS Golongan III paling banyak di Kecamatan Tahuna Barat yaitu sebanyak 87 orang.

Gambar 3.1.
Jumlah Penduduk Menurut Jenis Kelamin di Kecamatan
Tahuna Barat



Gambar 3.2.
Banyaknya Penduduk Menurut Kelompok Umur di Kecamatan



Tabel 3.1. Jumlah Penduduk, Luas, dan Kepadatan Penduduk di Kecamatan Tahuna Barat 2018

Kelurahan	Jumlah Penduduk	%	Luas (km ²)	%	Kepadatan (Jiwa/km ²)
[1]	[2]	[3]	[4]	[5]	[6]
1. Pananekeng	1 100	18,94	6,58	15,06	167
2. Angges	835	14,38	8,28	18,96	101
3. Mitung	837	14,55	8,31	19,02	101
4. Beha	839	14,45	7,31	16,74	115
5. Akembawi	1 425	24,54	7,75	17,74	184
6. Beha Baru	762	13,14	5,45	12,48	140
2018	5 799		43,68		133
2017	5 832		43,68		146
2016	5 843		43,68		134
2015	5821		43,68		133
2014	5815		43,68		133

Sumber : Kantor Kecamatan Tahuna Barat

Tabel 3.2. Penduduk Menurut Jenis Kelamin dan Sex Ratio di Kecamatan Tahuna Barat 2018

Kelurahan	Penduduk		Jumlah	Rasio Jenis Kelamin
	Laki-Laki	Perempuan		
[1]	[2]	[3]	[4]	[5]
1. Pananekeng	524	576	1 100	90,97
2. Angges	422	413	835	102,18
3. Mitung	434	403	837	107,69
4. Beha	414	425	839	97,41
5. Akembawi	714	711	1 425	100,42
6. Beha Baru	386	377	763	102,39
2018	2 894	2 905	5 799	99,62
2017	2 902	2 930	5 832	99,04
2016	2 916	2 927	5 843	99,62
2015	2895	2 926	5 821	98,94
2014	2901	2 914	5 815	99,55

Sumber : Kantor Kecamatan Tahuna Barat

Tabel 3.3. Penduduk Menurut Kelompok Umur dan Jenis Kelamin di Kecamatan Tahuna Barat Tahun 2018

Kelompok Umur	Laki-laki	Perempuan	Jumlah
[1]	[2]	[3]	[4]
0 – 4	184	175	359
5 – 9	220	232	452
10 – 14	265	271	536
15 – 19	258	225	483
20 – 24	251	237	488
25 – 29	217	199	416
30 – 34	187	185	372
35 – 39	178	231	409
40 – 44	243	251	494
45 – 49	265	234	499
50 – 54	217	224	441
55 – 59	185	187	372
60 – 64	93	105	198
65 – 69	67	65	132
70 - 74	35	37	72
75 +	31	45	76
Jumlah	2 896	2 903	5 799

Sumber : Kantor Kecamatan Tahuna Barat

Tabel 3.4. Jumlah RT, Penduduk dan Penduduk per Rumah Tangga di Kecamatan Tahuna Barat 2018

Kelurahan	Jumlah RT	Rumah Tangga	Penduduk	Rata-rata Penduduk Per Rumah Tangga
[1]	[2]	[3]	[4]	[5]
1. Pananekeng	6	367	1 100	3
2. Angges	5	229	835	4
3. Mitung	6	223	837	4
4. Beha	7	224	839	4
5. Akembawi	9	383	1 425	4
6. Beha Baru	7	205	763	4
2018	40	1 625	5 799	4
2017	40	1 638	5 832	4
2016	40	1 636	5 843	4
2015	40	1 757	5 821	3
2014	40	1 750	5 815	3

Sumber : Kantor Kecamatan Tahuna Barat

Tabel 3.5. Penduduk Menurut Jenis Kelamin dan Kewarganegaraan di Kecamatan Tahuna Barat 2018

Kelurahan	WNI		Jumlah	WNA		Jumlah
	Laki - Laki	Perempuan		Laki - Laki	Perempuan	
[1]	[2]	[3]	[4]	[5]	[6]	[7]
1. Pananekeng	524	576	1 100	-	-	-
2. Angges	422	413	835	-	-	-
3. Mitung	439	406	837	-	-	-
4. Beha	414	425	839	-	-	-
5. Akembawi	714	711	1 425	-	-	-
6. Beha Baru	386	377	763	-	-	-
2018	2 894	2 905	5 799			
2017	2 902	2 930	5 832			
2016	2 916	2 927	5 843	-	-	-
2015	2895	2926	5821	-	-	-
2014	2901	2914	5815	-	-	-

Sumber : Kantor Kecamatan Tahuna Barat

Tabel 3.6. Banyaknya Kelahiran, Kematian dan Perpindahan Penduduk di Kecamatan Tahuna Barat 2018

Kelurahan	Kelahiran	Kematian	Perpindahan	
			Masuk	Keluar
[1]	[2]	[3]	[4]	[5]
1. Pananekeng	3	4	1	2
2. Angges	5	4	13	-
3. Mitung	-	1	-	-
4. Beha	2	2	-	1
5. Akembawi	4	2	6	3
6. Beha Baru	2	3	-	-
2018	16	16	20	6
2017	22	29	8	9
2016	35	29	68	58
2015	29	34	27	23
2014	45	62	40	36

Sumber : Kantor Kecamatan Tahuna Barat

Tabel 3.7. Banyaknya Pegawai Negeri Sipil Menurut Golongan di Kecamatan Tahuna Barat 2018

Dinas/Instansi/ Lembaga	Golongan				Jumlah
	IV	III	II	I	
[1]	[2]	[3]	[4]	[5]	[6]
1. Kantor Camat	-	12	2	-	14
2. Puskesmas/Pustu	2	25	3	-	25
3. TK	-	-	-	-	7*
4. Sekolah Dasar	13	17	7	1	38
5. SMPN	10	9	-	-	19
6. Kantor Lurah Pananekeng	-	6	1	-	7
7. Kantor Lurah Angges	-	5	1	-	6
8. Kantor Lurah Mitung	-	2	-	-	2
9. Kantor Lurah Beha	-	5	1	-	6
9. Kantor Lurah Akembawi	-	3	-	-	3
10. Kantor Lurah Beha Baru	-	3	-	-	3
2019	25	87	15	1	130

Sumber : Kantor Kecamatan Tahuna Barat

Tabel 3.8. Banyaknya Penduduk Menurut Mata Pencaharian di Kecamatan Tahuna Barat 2018

Kelurahan	Petani	Nelayan	Pengusaha/ Pedagang	PNS
[1]	[2]	[3]	[4]	[5]
1. Pananekeng	164	53	9	19
2. Angges	228	20	29	43
3. Mitung	83	23	40	22
4. Beha	86	34	3	42
5. Akembawi	298	21	11	31
6. Beha Baru	265	-	21	9
2018	1 124	151	113	166
2017	1 302	154	94	158
2016	1 288	158	74	163
2015	1285	138	72	177
2014	1310	143	67	169

Sumber : Kantor Kecamatan Tahuna Barat

Tabel 3.8. Banyaknya Penduduk Menurut Mata Pencaharian di Kecamatan Tahuna Barat 2018

<i>Lanjutan</i>				
Kelurahan	Pegawai Swasta	TNI/POLRI	Lainnya	Jumlah
[1]	[2]	[3]	[4]	[5]
1. Pananekeng	7	2	135	387
2. Angges	13	4	240	451
3. Mitung	-	-	280	448
4. Beha	15	4	261	445
5. Akembawi	2	4	240	607
6. Beha Baru	47	1	304	647
2018	84	15	1 460	2 985
2017	93	21	1 584	3 406
2016	98	21	2 090	3 892
2015	179	16	1526	3393
2014	97	19	1476	3260

Sumber : Kantor Kecamatan Tahuna Barat

<https://sangihekab.bps.go.id>



4

SOSIAL, PENDIDIKAN, KESEHATAN DAN SOSIAL LAINNYA

Social, Education, Health and Social Others



SOSIAL

Pendidikan

Jenjang pendidikan yang ada di Kecamatan Tahuna Barat adalah mulai dari jenjang TK sampai dengan SLTP. Tabel 4.1 sampai dengan Tabel 4.7 memberikan gambaran mengenai jumlah sekolah, guru dan murid di Kecamatan Tahuna Barat tahun 2018 pada semua jenjang pendidikan yang ada di Kecamatan Tahuna Barat.

Jumlah guru baik PNS maupun Honorer dan murid di tahun 2018 di jenjang pendidikan TK masing-masing 10 dan 99. Jumlah murid paling banyak ada di Kelurahan Akembawi dan Pananekeng, yaitu sebanyak 27 murid.

Di tahun 2018 pada tingkat Sekolah Dasar (SD) jumlah guru tercatat sebanyak 49 orang. Jumlah murid tercatat sebanyak 393 orang. Ratio murid terhadap guru adalah 8,0 atau setiap satu orang guru rata-rata mengajar 8 murid.

Pada tingkat Sekolah Menengah Pertama (SMP) di tahun 2018, jumlah murid tercatat sebanyak 194 orang dan jumlah guru tercatat 17 orang. Ratio murid terhadap guru sebesar 11,41 atau setiap satu orang guru rata-rata mengajar sekitar 12 murid.

Pada tingkat Sekolah Menengah Pertama Atas (SMA) di tahun 2018, jumlah murid tercatat sebanyak 88 orang dan jumlah guru tercatat 7 orang. Ratio murid terhadap guru sebesar 12,57 atau setiap satu orang guru rata-rata mengajar sekitar 13 murid.

Kesehatan

Sampai dengan tahun 2018, Kecamatan Tahuna Barat belum memiliki Rumah Sakit. Sarana pelayanan kesehatan yang ada di Kecamatan Tahuna Barat

adalah satu (1) Puskesmas Umum, 3 (tiga) Puskesmas Pembantu, dan 2 (dua) Balai Pengobatan berupa Poskesdes (Tabel 4.8). Sedangkan tenaga kesehatan yang ada di Kecamatan Tahuna Barat adalah 3 orang dokter, 25 orang paramedis, dan 3 orang non paramedis (Tabel 4.9).

Tabel 4.10 menyajikan data banyaknya posyandu, apotik dan toko obat di Kecamatan Tahuna Barat. Jumlah posyandu pada tahun 2018 di Kecamatan Tahuna Barat tercatat sebanyak 7 (tujuh) Posyandu.

Pemberian kekebalan tubuh melalui imunisasi lengkap sebelum usia 1 tahun merupakan cara yang efektif untuk mencegah kesakitan dan kematian balita.

Pada umumnya imunisasi campak diberikan setelah bayi mendapatkan imunisasi BCG, DPT dan Polio. Tabel 4.11 menunjukkan hasil imunisasi pada bayi di tahun 2018. Dari tabel tersebut bisa kita lihat bahwa pemberian imunisasi Polio, DPT 3 dan Campak meningkat di tahun 2018.

Tabel 4.12 menyajikan data Jumlah Target dan Hasil Imunisasi TT pada Ibu Hamil dan HB₀ pada Anak tahun 2018. Dari tabel tersebut bisa kita lihat bahwa hasil HB₀ pada Anak meningkat dibandingkan tahun sebelumnya.

Banyaknya Penderita Penyakit Berdasarkan Jenisnya di Kecamatan Tahuna Barat pada tahun 2018 disajikan dalam Tabel 4.13. Dari tabel tersebut bisa kita lihat bahwa penderita penyakit ISPA paling banyak yaitu 872. Tabel 4.14 menyajikan data Banyaknya Klinik KB, Tenaga Medis, Tenaga PLKB dan PUS pada tahun 2018.

Tabel 4.15 menyajikan data Banyaknya Akseptor Aktif Menurut Alat Kontrasepsi di Kecamatan Tahuna Barat pada tahun 2018, dan tabel 4.16 menyajikan data Banyaknya Pencapaian KB di Kecamatan Tahuna Barat pada tahun 2018.

Agama

Sesuai dengan falsafah negara, pelayanan kehidupan beragama dan kepercayaan terhadap Tuhan Yang Maha Esa senantiasa dikembangkan dan ditingkatkan untuk membina kehidupan masyarakat dan mengatasi berbagai masalah social budaya yang mungkin menghambat kemajuan bangsa.

Tabel 4.17 menyajikan data banyaknya penduduk menurut agama yang dianut tahun 2018. Sebanyak 5.711 penduduk Kecamatan Tahuna Barat menganut agama Kristen atau sebesar 98,48 % dari keseluruhan penduduk. Sedangkan 1,31 % atau sebanyak 76 orang menganut agama Islam, sebanyak 11 orang menganut agama Katolik atau sekitar 0,19 % dari keseluruhan penduduk dan yang menganut agama Hindu 1 orang atau 0,02 % dari keseluruhan penduduk. Data tentang jumlah tempat peribadatan di Kecamatan Tahuna Barat di sajikan dalam tabel 4.18.

Tabel 4.19 menyajikan data Banyaknya Bangunan Rumah Berdasarkan Jenisnya di Kecamatan Tahuna Barat pada tahun 2018.

Tabel 4.1. Banyaknya TK, Guru dan Murid di Kecamatan Tahuna Barat 2018

Kelurahan	Sekolah	Guru		Murid
		PNS	Honorer	
[1]	[2]	[3]	[4]	[5]
1. Pananekeng	1	1	1	27
2. Angges	1	2	-	15
3. Mitung	1	1	1	17
4. Beha	1	1	-	6
5. Akembawi	1	1	2	27
6. Beha Baru	1	1	-	7
2018	6	7	4	99
2017	6	8	7	78
2016	6	8	7	74
2015	6	8	7	75
2014	6	9	5	78

Sumber : Sekolah TK Sekecamatan Tahuna Barat

Tabel 4.2. Banyaknya SD, Guru dan Murid di Kecamatan Tahuna Barat 2018

Kelurahan	Sekolah		Guru		Murid	
	Negeri	Swasta	Negeri	Swasta	Negeri	Swasta
[1]	[2]	[3]	[4]	[5]	[6]	[7]
1. Pananekeng	-	1	-	9	-	74
2. Angges	1	-	8	-	66	-
3. Mitung	-	1	-	9	-	56
4. Beha	-	1	-	6	-	52
5. Akembawi	1	1	-	9	49	49
6. Beha Baru	1	-	8	-	47	-
2018	3	4	16	33	162	231
2017	2	4	17	34	121	236
2016	2	4	10	17	122	287
2015	3	4	14	16	187	282
2014	3	4	25	38	194	290

Sumber : UPTD Dinas Dikpora Kecamatan Tahuna

Tabel 4.3. Banyaknya Gedung SD, Ruang Kelas dan Kelas di Kecamatan Tahuna Barat 2018

Kelurahan	Gedung		Ruang Kelas		Kelas	
	Negeri	Swasta	Negeri	Swasta	Negeri	Swasta
[1]	[2]	[3]	[4]	[5]	[6]	[7]
1. Pananekeng	-	1	-	6	-	6
2. Angges	1	-	6	-	6	-
3. Mitung	-	1	-	6	-	6
4. Beha	-	1	-	6	-	6
5. Akembawi	1	1	6	6	6	6
6. Beha Baru	1	-	6	-	6	-
2018	3	4	18	24	18	24
2017	2	4	18	24	18	24
2016	2	4	18	24	18	24
2015	3	4	18	24	18	24
2014	3	4	18	24	18	24

Sumber : UPTD Dinas Dikpora Kecamatan Tahuna

Tabel 4.4. Banyaknya Murid SD Menurut Kelas di Kecamatan Tahuna Barat 2018

Kelurahan	Jumlah
[1]	[8]
1. Pananekeng	74
2. Angges	66
3. Mitung	56
4. Beha	52
5. Akembawi	98
6. Beha Baru	47
2018	393
2017	357
2016	409
2015	469
2014	484

Sumber : UPTD Dinas Dikpora Kecamatan Tahuna

Tabel 4.5. Banyaknya SLTP, Guru dan Murid di Kecamatan Tahuna Barat 2018

Kelurahan	Sekolah		Guru		Murid	
	Negeri	Swasta	Negeri	Swasta	Negeri	Swasta
[1]	[2]	[3]	[4]	[5]	[6]	[7]
1. Pananekeng	-	-	-	-	-	-
2. Angges	-	-	-	-	-	-
3. Mitung	1	-	17	-	194	-
4. Beha	-	-	-	-	-	-
5. Akembawi	-	-	-	-	-	-
6. Beha Baru	-	-	-	-	-	-
2018	1	-	17	-	194	-
2017	1	-	18	-	239	-
2016	1	-	18	-	213	-
2015	1	-	18	-	221	-
2014	1	-	18	-	230	-

Sumber : UPTD Dinas Dikpora Kecamatan Tahuna

Tabel 4.6. Banyaknya Gedung SLTP, Ruang Kelas dan Kelas di Kecamatan Tahuna Barat 2018

Kelurahan	Gedung		Ruang Kelas		Kelas	
	Negeri	Swasta	Negeri	Swasta	Negeri	Swasta
[1]	[2]	[3]	[4]	[5]	[6]	[7]
1. Pananekeng	-	-	-	-	-	-
2. Angges	-	-	-	-	-	-
3. Mitung	1	-	9	-	9	-
4. Beha	-	-	-	-	-	-
5. Akembawi	-	-	-	-	-	-
6. Beha Baru	-	-	-	-	-	-
2018	1	-	9	-	9	-
2017	1	-	9	-	9	-
2016	1	-	9	-	9	-
2015	1	-	9	-	9	-
2014	1	-	9	-	9	-

Sumber : UPTD Dinas Dikpora Kecamatan Tahuna

Tabel 4.7. Banyaknya Murid SLTP, Menurut Kelas di Kecamatan Tahuna Barat 2018

Kelurahan	Kelas			Jumlah
	I	II	III	
[1]	[2]	[3]	[4]	[5]
1. Pananekeng	-	-	-	-
2. Angges	-	-	-	-
3. Mitung	56	49	89	194
4. Beha	-	-	-	-
5. Akembawi	-	-	-	-
6. Beha Baru	-	-	-	-
2018	56	49	89	194

Sumber : UPTD Dinas Dikpora Kecamatan Tahuna

Tabel 4.8. Banyaknya SMA, Guru dan Murid di Kecamatan Tahuna Barat 2018

Kelurahan	Sekolah		Guru		Murid	
	Negeri	Swasta	Negeri	Swasta	Negeri	Swasta
[1]	[2]	[3]	[4]	[5]	[6]	[7]
1. Pananekeng	-	-	-	-	-	-
2. Angges	-	-	-	-	-	-
3. Mitung	1	-	8	-	88	-
4. Beha	-	-	-	-	-	-
5. Akembawi	-	-	-	-	-	-
6. Beha Baru	-	-	-	-	-	-
2018	1	-	8	-	88	-
2017	1	-	8	-	59	-
2016	1	-	18	-	213	-
2015	1	-	18	-	221	-
2014	1	-	18	-	230	-

Sumber : UPTD Dinas Dikpora Kecamatan Tahuna

Tabel 4.9. Banyaknya Gedung SMA, Ruang Kelas dan Kelas di Kecamatan Tahuna Barat 2018

Kelurahan	Gedung		Ruang Kelas		Kelas	
	Negeri	Swasta	Negeri	Swasta	Negeri	Swasta
[1]	[2]	[3]	[4]	[5]	[6]	[7]
1. Pananekeng	-	-	-	-	-	-
2. Angges	-	-	-	-	-	-
3. Mitung	1	-	9	-	9	-
4. Beha	-	-	-	-	-	-
5. Akembawi	-	-	-	-	-	-
6. Beha Baru	-	-	-	-	-	-
2018	1	-	9	-	9	-
2017	1	-	9	-	9	-
2016	1	-	9	-	9	-
2015	1	-	9	-	9	-
2014	1	-	9	-	9	-

Sumber : UPTD Dinas Dikpora Kecamatan Tahuna

Tabel 4.10. Banyaknya Murid SMA Menurut Kelas di Kecamatan Tahuna Barat 2018

Kelurahan	Kelas			Jumlah
	I	II	III	
[1]	[2]	[3]	[4]	[5]
1. Pananekeng	-	-	-	-
2. Angges	-	-	-	-
3. Mitung	32	34	22	88
4. Beha	-	-	-	-
5. Akembawi	-	-	-	-
6. Beha Baru	-	-	-	-
2018	32	34	22	88
2017	-	-	-	59
2016	51	92	70	213
2015	71	75	75	221
2014	77	80	73	230

Sumber : UPTD Dinas Dikpora Kecamatan Tahuna

Tabel 4.11. Banyaknya Rumah Sakit, Puskesmas dan Balai Pengobatan di Kecamatan Tahuna Barat 2018

Kelurahan	Rumah Sakit	Puskesmas			Balai Pengobatan		
		Umum	Pembantu	Keliling	Umum	BKIA	Poskesdes
[1]	[2]	[3]	[4]	[5]	[6]	[7]	[8]
1. Pananekeng	-	-	-	-	-	-	1
2. Angges	-	-	1	-	-	-	-
3. Mitung	-	1	-	-	-	-	-
4. Beha	-	-	1	-	-	-	-
5. Akembawi	-	-	1	-	-	-	-
6. Beha Baru	-	-	-	-	-	-	1
2018	-	1	3	-	-	-	2
2017	-	1	5	-	-	-	1
2016	-	1	3	-	-	-	2
2015	-	1	5	-	-	-	2
2014	-	1	3	-	-	-	2

Sumber : Puskesmas Kecamatan Tahuna Barat

Tabel 4.12. Banyaknya Tenaga Kesehatan di Kecamatan Tahuna Barat 2018

Kelurahan	Dokter	Dokter Gigi	Apoteker	Sarjana Kesehatan	Paramedis	Non Paramedis
[1]	[2]	[3]	[4]	[5]	[6]	[7]
1. Pananekeng	-	-	-	-	1	-
2. Angges	-	-	-	-	1	-
3. Mitung	3	-	-	-	20	3
4. Beha	-	-	-	-	1	-
5. Akembawi	-	-	-	-	1	-
6. Beha Baru	-	-	-	-	1	-
2018	3	-	-	-	25	3
2017	2	-	-	-	25	3
2016	2	-	-	-	24	3
2015	2	-	-	-	21	5
2014	2	-	-	-	23	5

Sumber : Puskesmas Kecamatan Tahuna Barat

Tabel 4.13. Banyaknya Posyandu, Apotik dan Toko Obat di Kecamatan Tahuna Barat 2018

Kelurahan	Posyandu	Apotik	Toko Obat
[1]	[2]	[3]	[4]
1. Pananekeng	2	-	-
2. Angges	1	-	-
3. Mitung	1	-	-
4. Beha	1	-	-
5. Akembawi	1	-	-
6. Beha Baru	1	-	-
2018	7	-	-
2017	9	-	-
2016	7	-	-
2015	7	-	-
2014	7	-	-

Sumber : Puskesmas Kecamatan Tahuna Barat

Tabel 4.14. Hasil Imunisasi Bayi di Kecamatan Tahuna Barat 2018

Kelurahan	BCG	DPT 3	Polio 4	Campak
[1]	[2]	[3]	[4]	[5]
1. Pananekeng	12	38	36	12
2. Angges	11	33	35	7
3. Mitung	19	62	59	18
4. Beha	13	30	31	8
5. Akembawi	10	31	28	14
6. Beha Baru	6	21	18	8
2018	71	215	207	67
2017	86	82	82	68

Sumber : Puskesmas Kecamatan Tahuna Barat

Tabel 4.15. Jumlah Target dan Hasil Imunisasi TT pada Ibu Hamil dan HB₀ pada Anak di Kecamatan Tahuna Barat 2018

Kelurahan	TT Ibu Hamil			HB ₀ Anak	
	Target	Hasil		Target	Hasil
		I	II		
[1]	[2]	[3]	[4]	[5]	[6]
1. Pananekeng	25	11	8	10	10
2. Angges	16	7	7	12	12
3. Mitung	14	1	1	17	17
4. Beha	14	5	3	8	8
5. Akembawi	27	9	11	12	12
6. Beha Baru	14	4	3	8	8
2018	110	37	33	67	67

Sumber : Puskesmas Kecamatan Tahuna Barat

Tabel 4.16. Banyaknya Penderita Penyakit Berdasarkan Jenisnya di Kecamatan Tahuna Barat 2018

Jenis Penyakit	2019
[1]	[2]
1. TBC/ <i>Tuberculose</i>	8
2. SIPILIS/ <i>Syiphilis</i>	-
3. Arthritis	-
4. Kusta/ <i>Leprocy</i>	2
5. TIPUS/ <i>Thyoid</i>	-
6. TETANUS	-
7. Penyakit Virus	-
8. Obs. Febris	-
9. Dermatitis Alergi	-
10. Karies Gigi	-
11. KOLERA/ <i>Cholera</i>	-
12. RABIES (Kasus/case)	-
13. RADANG HATI/ <i>Hepatitis</i>	-
14. Vulnus/Kecelakaan	-
15. DHF/DSS	21
16. Tonsilitis	-
17. MALARIA	-
18. DIARE/ <i>Diarrhea</i>	-
19. HIPERTENSI	334
20. ISPA	872
21. GaSTRITIS	262
Jumlah	1 499

Sumber : Puskesmas Kecamatan Tahuna Barat

Tabel 4. 17. Banyaknya Klinik KB, Tenaga Medis, Tenaga PLKB dan PUS di Kecamatan Tahuna Barat 2018

Kelurahan	Klinik KB	Tenaga Medis		Tenaga PLKB		PUS
		Medis	Paramedis	Medis	Paramedis	
[1]	[2]	[3]	[4]	[5]	[6]	[7]
1. Pananekeng	-	-	1	-	-	150
2. Angges	-	-	1	-	-	150
3. Mitung	1	2	18	-	1	140
4. Beha	-	-	1	-	-	140
5. Akembawi	-	-	1	-	-	180
6. Beha Baru	-	-	1	-	-	140
2018	1	2	23	-	1	900
2017	1	2	24	-	1	900
2016	1	2	24	-	1	900
2015	1	2	4	-	1	900

Sumber : Puskesmas Kecamatan Tahuna Barat

Tabel 4.18. Banyaknya Akseptor Aktif Menurut Alat Kontrasepsi di Kecamatan Tahuna Barat 2018

Kelurahan	IUD	PIL	KONDOM	SUNTIK
[1]	[2]	[3]	[4]	[5]
1. Pananekeng	2	21	-	67
2. Angges	6	47	-	65
3. Mitung	3	31	-	57
4. Beha	5	22	-	41
5. Akembawi	5	23	-	57
6. Beha Baru	3	22	1	42
2018	24	166	1	299
2017	25	168	1	330
2016	24	169	1	331
2015	23	210	5	313

Sumber : Puskesmas Kecamatan Tahuna Barat

Tabel 4.18. Banyaknya Akseptor Aktif Menurut Alat Kontrasepsi di Kecamatan Tahuna Barat 2018

Kelurahan	IMPL	Intraval	MOW	Lanjutan
				Jumlah
[1]	[2]	[3]	[4]	[5]
1. Pananekeng	25	-	7	122
2. Angges	24	-	6	148
3. Mitung	23	-	2	116
4. Beha	36	-	12	116
5. Akembawi	35	-	7	127
6. Beha Baru	17	-	-	85
2018	160	-	34	714
2017	164	-	34	722
2016	167	-	34	201
2015	133	-	23	707

Sumber : Puskesmas Kecamatan Tahuna Barat

Tabel 4.19. Banyaknya Pencapaian KB di Kecamatan Tahuna Barat 2018

Bulan	IUD	PIL	Kondom	Suntik
[1]	[2]	[3]	[4]	[5]
Januari	-	7	-	25
Pebruari	3	9	-	27
Maret	-	8	-	26
April	6	13	1	21
Mei	3	11	-	23
Juni	-	23	-	27
Juli	-	14	-	28
Agustus	4	17	-	35
September	-	19	-	26
Oktober	5	20	-	27
November	-	11	-	35
Desember	3	17	-	31
2018	-	169	1	331

Sumber : Puskesmas Kecamatan Tahuna Barat

Tabel 4.19. Banyaknya Pencapaian KB di Kecamatan Tahuna Barat 2018

<i>Lanjutan</i>				
Bulan	IMPL	MOP	MOW	Jumlah
[1]	[2]	[3]	[4]	[5]
Januari	5	-	-	40
Pebruari	9	-	7	52
Maret	8	-	-	48
April	9	-	-	47
Mei	11	-	5	50
Juni	13	-	-	63
Juli	18	-	-	64
Agustus	17	-	7	76
September	11	-	-	61
Oktober	21	-	-	68
November	23	-	8	80
Desember	22	-	-	70
2018	167	-	27	719

Sumber : Puskesmas Kecamatan Tahuna Barat

Tabel 4.20. Banyaknya Penduduk Menurut Agama yang Dianutnya di Kecamatan Tahuna Barat 2019

Kelurahan	Islam	Kristen	Katolik
[1]	[2]	[3]	[4]
1. Pananekeng	18	1 081	-
2. Angges	9	820	6
3. Mitung	7	825	5
4. Beha	4	835	-
5. Akembawi	38	1 387	-
6. Beha Baru	-	763	-
2018	76	5 711	11

Sumber : Kantor–kantor Kelurahan di Kecamatan Tahuna Barat

Tabel 4.20. Banyaknya Penduduk Menurut Agama yang Dianutnya di Kecamatan Tahuna Barat 2019

Lanjutan

Kelurahan	Hindu	Budha	Jumlah
[1]	[2]	[3]	[4]
1. Pananekeng	1	-	1 100
2. Angges	-	-	835
3. Mitung	-	-	837
4. Beha	-	-	839
5. Akembawi	-	-	1 425
6. Beha Baru	-	-	763
2018	1	-	5 799

Sumber : Kantor –kantor Kelurahan di Kecamatan Tahuna Barat

Tabel 4.21. Banyaknya Tempat Ibadah di Kecamatan Tahuna Barat 2018

Kelurahan	Masjid	Musholla	Gereja Kristen
[1]	[2]	[3]	[4]
1. Pananekeng	-	-	4
2. Angges	-	-	4
3. Mitung	-	-	2
4. Beha	-	-	3
5. Akembawi	1	-	4
6. Beha Baru	-	-	2
2018	1	-	19
2017	1	-	20
2016	1	-	18
2015	1	-	18
2014	1	-	18

Sumber : Kantor –kantor Kelurahan di Kecamatan Tahuna Barat

Tabel 4.21. Banyaknya Tempat Ibadah di Kecamatan Tahuna Barat 2018

Lanjutan

Kelurahan	Gereja Katholik	Pura	Vihara
[1]	[2]	[3]	[4]
1. Pananekeng	-	-	-
2. Angges	-	-	-
3. Mitung	-	-	-
4. Beha	-	-	-
5. Akembawi	-	-	-
6. Beha Baru	-	-	-
2018	-	-	-
2017	-	-	-
2016	-	-	-
2015	-	-	-
2014	-	-	-

Sumber : Kantor –kantor Kelurahan di Kecamatan Tahuna Barat

Tabel 4.22. Banyaknya Bangunan Rumah Berdasarkan Jenisnya di Kecamatan Tahuna Barat 2018

Kelurahan	Rumah Permanen	Rumah Semi Permanen	Rumah Non Permanen	Rumah Darurat
[1]	[2]	[3]	[4]	[5]
1. Pananekeng	17	291	32	21
2. Angges	22	173	21	13
3. Mitung	57	95	54	17
4. Beha	38	158	14	14
5. Akembawi	35	293	31	24
6. Beha Baru	23	152	30	-
2018	192	1 162	182	89
2017	186	1 108	227	117
2016	179	996	273	149
2015	171	1 159	150	125
2014	213	1091	137	95

Sumber : Kantor –kantor Kelurahan di Kecamatan Tahuna Barat

<https://sangihekab.bps.go.id>

5 PERTANIAN

Agriculture



PERTANIAN

Tabel 5.1 menyajikan data Luas Panen, Produksi dan produktivitas tanaman pangan di Kecamatan Tahuna Barat pada tahun 2018. Dari tabel tersebut bisa kita lihat tanaman Ubi kayu dan talas memiliki luas panen paling besar yaitu 31 dan 18 ha, Ubi kayu juga memiliki Produksi paling besar yaitu 248 ton sedangkan tanaman yang memiliki produktifitas paling besar adalah ubi kayu dan talas yakni 8,00 ton/ha.

Tabel 5.2 menyajikan data Luas Panen dan Produksi Tanaman Sayuran di Kecamatan Tahuna Barat pada tahun 2018. Dari tabel tersebut bisa kita lihat tanaman cabe rawit memiliki luas panen paling besar yakni 51 Ha dan Produksi paling besar yaitu tanaman tomat yakni 720 ton.

Tabel 5.3 menyajikan data Jumlah Tanaman Buah-buahan dan Produksinya pada tahun 2018. Dari tabel tersebut bisa kita lihat Tanaman pisang dan pepaya jumlahnya paling banyak yaitu 3.475 pohon sedangkan yang memiliki Produksi paling banyak adalah tanaman pisang yaitu 695 kuintal.

Perkebunan

Pengusahaan perkebunan besar sampai keadaan tahun 2018 belum ada di Kecamatan Tahuna Barat, semuanya masih termasuk perkebunan rakyat. Tanaman Kelapa, Pala, dan Cengkih adalah tanaman yang paling banyak diusahakan oleh rakyat dari tahun ketahun dan merupakan komoditi unggulan di Kecamatan Tahuna Barat.

Dari tabel 5.4 bisa kita lihat bahwa tanaman Kelapa memiliki Luas Areal dan Produksi paling besar. Tanaman Kelapa digolongkan kedalam dua jenis, yaitu

Kelapa Dalam dan kelapa Hibrida. Jenis Kelapa Dalam yang memiliki Luas Tanam paling besar yaitu 1.319,45 ha dengan Produksi sebesar 1.237,42 ton. Sedangkan jenis tanaman Kelapa Hibrida memiliki Luas Areal paling kecil yaitu 30,00 ha dengan jumlah produksi 64,35 ton.

Peternakan

Populasi ternak yang ada di Kecamatan Tahuna Barat adalah sapi, kambing, dan babi. Populasi ternak yang paling banyak di Kecamatan Tahuna Barat adalah Babi, yaitu sebanyak 2.614. Data tentang jumlah populasi ternak di Kecamatan Tahuna Barat dapat dilihat pada tabel 5.5.

Banyaknya populasi unggas di Kecamatan Tahuna Barat disajikan dalam tabel 5.6. Dari Tabel 5.6 dapat kita lihat bahwa populasi unggas yang paling banyak di Kecamatan Tahuna Barat adalah ayam buras/kampung, yaitu sebanyak 15.002 ekor.

Tabel 5.1. Luas Panen, Produksi, dan Rata-rata Produksi Tanaman Pangan di Kecamatan Tahuna Barat 2018

Tanaman Pangan	Luas Panen (Ha)	Produksi (ton)	Rata-rata Produksi (ton/Ha)
[1]	[2]	[3]	[4]
Padi Sawah	-	-	-
Padi Ladang	-	-	-
Jagung	-	-	-
Kedelai	6,00	12,00	2,00
Kacang Tanah	-	-	-
Kacang Hijau	-	-	-
Ubi Jalar	4,00	8,00	2,00
Ubi Kayu	31,00	248,00	8,00
Talas	18,00	144,00	8,00
Jumlah	59,00	412,00	20,00

Sumber : Dinas Pertanian, Peternakan, Perkebunan dan Kehutanan Kabupaten Kepulauan Sangihe

Tabel 5.2. Luas Panen dan Produksi Tanaman Sayuran di Kecamatan Tahuna Barat 2018

JenisTanaman	Luas Panen	Produksi
	(Ha)	(ton)
[1]	[2]	[3]
Cabe Rawit	51	102
Daun Bawang	-	-
Kubis	-	-
Wortel	-	-
Kentang	-	-
Sawi	-	-
Kacang Panjang	19	57
Tomat	40	720
Terong	13	195
Ketimun	24	360
Kangkung	2	52
Bayam	2	50
Buncis	-	-
Labu Siam	-	-
Kacang Merah	-	-
Cabe Besar	-	-
Bawang Merah	-	-

Sumber : Dinas Pertanian, Peternakan, Perkebunan dan Kehutanan

Tabel 5.3. Jumlah Tanaman dan Produksi Tanaman Buah-buahan di Kecamatan Tahuna Barat 2018

Jenis Buah-buahan	Jumlah Tanaman Pohon/Rumpun	Produksi (kuintal)
[1]	[2]	[3]
Mangga	730	365
Durian	200	140
Langsat	400	160
Pisang	3 475	695
Pepaya	3 475	135
Nenas	750	4
Alpukat	1500	300
Nangka	-	-
Sirsak	350	280
Sukun	230	230
Jeruk Besar	370	222
Jeruk Siam	600	180
Manggis	500	125
Rambutan	600	130
Melinjo	1500	75

Sumber : Dinas Pertanian, Peternakan, Perkebunan dan Kehutanan Kabupaten Kepulauan Sangihe

Tabel 5.4. Luas dan Produksi Tanaman Perkebunan yang Menghasilkan di Kecamatan Tahuna Barat 2018

Jenis Tanaman	Luas Tanaman yang Menghasilkan (Ha)	Produksi (Ribu ton)
[1]	[2]	[3]
Pala	248,30	190,66
Kelapa Dalam	1 319,45	1 237,42
Kelapa Hibrida	30,00	64,35
Cengkeh	65,50	16,00
Kopi	-	-
Lada	-	-
Kakao	-	-
Lainnya	-	-

Sumber : Dinas Pertanian, Peternakan, Perkebunan dan Kehutanan Kabupaten Kepulauan Sangihe

Tabel 5.5. Banyaknya Populasi Ternak di Kecamatan Tahuna Barat 2018

Jenis Ternak	Populasi (Ekor)
[1]	[2]
Sapi Potong	356
Kambing	1 311
Babi	2 614

Sumber : Dinas Pertanian, Peternakan, Perkebunan dan Kehutanan
Kabupaten Kepulauan Sangihe

Tabel 5.6. Banyaknya Populasi Unggas di Kecamatan Tahuna Barat 2018

Jenis Unggas	Jumlah
[1]	[2]
1. Ayam Petelur	-
2. Ayam Pedaging	12 834
3. Ayam Buras	15 002
4. Itik	251
Jumlah	28 087

Sumber : Dinas Pertanian, Peternakan, Perkebuanan dan Kehutanan
Kabupaten Kepulauan Sangihe

6 INDUSTRI, PERTAMBANGAN DAN ENERGI

Industry, Mining and Energy



PERINDUSTRIAN DAN ENERGI

Menurut Departemen Perindustrian dan Perdagangan RI, industri dibedakan atas beberapa jenis, yaitu industri hasil pertanian dan kehutanan, serta industri logam, mesin dan kimia. Namun pada publikasi ini data tersebut belum tersedia.

Tabel 6.1 menyajikan data banyaknya usaha industri kecil dan kerajinan rumah tangga yang terdapat di Kecamatan Tahuna Barat tahun 2018. Data banyaknya pelanggan listrik disajikan dalam Tabel 6.2, sedangkan data banyaknya pelanggan air minum di Kecamatan Tahuna Barat dapat dilihat pada Tabel 6.3.

<https://sangihekab.go.id>

Tabel 6.1. Banyaknya Usaha Industri Kecil dan Kerajinan Rumah Tangga di Kecamatan Tahuna Barat 2018

Kelurahan	Jenis Industri Kecil/Kerajinan Rumah Tangga				
	Gerabah	Meubel	Bengkel Otomotif	Pandai Besi	Tukang Kayu
[1]	[2]	[3]	[4]	[5]	[6]
1. Pananekeng	-	-	2	-	27
2. Angges	-	1	2	-	-
3. Mitung	-	3	-	-	-
4. Beha	-	2	-	-	-
5. Akembawi	-	1	1	-	3
6. Beha Baru	-	2	1	-	-
2018	-	9	6	-	30
2017	-	17	3	-	-
2016	3	11	4	3	-
2015	-	11	2	2	-
2014	3	14	3	2	1

Sumber : Kantor –kantor Kelurahan di Kecamatan Tahuna Barat

Tabel 6.1. Banyaknya Usaha Industri Kecil dan Kerajinan Rumah Tangga di Kecamatan Tahuna Barat 2018

Kelurahan	Jenis Industri Kecil/Kerajinan Rumah Tangga				
	Kursi Bambu	Service Elektronik	Makanan/ Kue	Pangkas Rambut	Jahit
	[1]	[2]	[3]	[4]	[5]
1. Pananekeng	-	-	13	-	6
2. Angges	2	1	9	-	3
3. Mitung	-	1	11	-	2
4. Beha	-	-	7	-	1
5. Akembawi	-	1	11	-	2
6. Beha Baru	-	-	7	-	2
2018	2	3	58	-	16
2017	2	1	67	1	14
2016	1	-	77	2	14
2015	-	6	22	2	20
2014	-	2	44	1	21

Sumber : Kantor –kantor Kelurahan di Kecamatan Tahuna Barat

Tabel 6.2. Banyaknya Pelanggan Listrik Menurut Jenis Pelanggan di Kecamatan Tahuna Barat 2018

Kelurahan	Rumah Tangga	Usaha	Industri	Umum	Jumlah
[1]	[2]	[3]	[4]	[5]	[6]
1. Pananekeng	361	-	-	7	368
2. Angges	229	-	-	2	231
3. Mitung	223	-	-	7	230
4. Beha	224	1	-	3	228
5. Akembawi	383	-	1	5	389
6. Beha Baru	205	-	-	2	207
Jumlah	1 625	1	1	26	1 653

Sumber : Kantor –kantor Kelurahan di Kecamatan Tahuna Barat

Tabel 6.3. Banyaknya Pelanggan Air Minum Menurut Jenis Pelanggan di Kecamatan Tahuna Barat 2018

Kelurahan	Rumah Tangga	Hotel/ Obyek Wisata	Badan Sosial/ Puskesmas/ Tempat Ibadah	Umum
[1]	[2]	[3]	[4]	[5]
1. Pananekeng	361	-	5	-
2. Angges	229	-	5	-
3. Mitung	223	-	2	-
4. Beha	224	-	2	-
5. Akembawi	65	-	4	-
6. Beha Baru	205	-	3	-
Jumlah	1 307	-	21	-

Sumber : Kantor –kantor Kelurahan di Kecamatan Tahuna Barat

7 PERDAGANGAN

Trade



PERDAGANGAN

Kecamatan Tahuna Barat sampai dengan tahun 2018 telah memiliki 1 (satu) buah bangunan pasar tanpa bangunan yang terletak di Kelurahan Akembawi. Bangunan untuk kegiatan usaha perdagangan yang ada di Kecamatan Tahuna Barat pada tahun 2018 adalah warung/kios sebanyak 82 unit. Banyaknya warung/kios di masing-masingkelurahan dapat dilihat pada Tabel 7.1.

<https://sangihekab.bps.go.id>

Tabel 7.1. Banyaknya Pasar, Toko, Warung dan Los Di Kecamatan Tahuna Barat 2018

Kelurahan	Pasar		Toko	Warung
	Bangunan	Tanpa Bangunan		
[1]	[2]	[3]	[4]	[5]
Pananekeeng	-	-	-	18
Angges	-	-	-	17
Mitung	-	-	-	12
Beha	-	-	-	8
Akembawi	-	1	-	12
Beha Baru	-	-	-	15
2018	-	1	-	82
2017	1	1	-	93
2016	1	1	-	90
2015	1	1	-	69
2014	1	1	-	79

Sumber : Kantor –kantor Kelurahan di Kecamatan Tahuna Barat

Tabel 7.2. Banyaknya Hotel/Penginapan, Asrama/Kost dan Restoran/Rumah Makan Di Kecamatan Tahuna Barat 2018

Kelurahan	Hotel/ Penginapan	Asrama/ Kost	Restoran/ Rumah Makan
[1]	[2]	[3]	[4]
1. Pananekeng	-	-	-
2. Angges	-	-	2
3. Mitung	-	-	1
4. Beha	-	-	1
5. Akembawi	-	-	2
6. Beha Baru	-	-	-
2018	-	-	6
2017	-	-	8
2016	-	-	3
2015	-	-	1
2014	-	-	1

Sumber : Kantor –kantor Kelurahan di Kecamatan Tahuna Barat

8

TRANSPORTASI, KOMUNIKASI dan PARIWISATA

Transportation, Communication and Tourism



TRANSPORTASI

Jalan merupakan prasarana angkutan darat yang penting untuk memperlancar kegiatan perekonomian. Tersedianya jalan yang berkualitas sangat mendukung usaha pembangunan khususnya untuk memudahkan mobilitas penduduk dan memperlancar lalu lintas barang dari satu daerah ke daerah lain.

Keadaan jalan dan panjang jalan menurut lapisan permukaan dan jenis jalan dapat dilihat pada Tabel 8.1 dan Tabel 8.2. Untuk memenuhi transportasi darat dan laut di Kecamatan Tahuna Barat tersedia jenis kendaraan angkutan darat yaitu mobil penumpang, sepeda motor, sepeda, perahu motor temple dan sampan/perahu. Banyaknya kendaraan bermotor dan tidak bermotor menurut jenisnya di Kecamatan Tahuna Barat dapat dilihat pada tabel 8.2.

Tabel 8.1. Keadaan Jalan Menurut Lapisan Permukaan dan Jenis Jalan di Kecamatan Tahuna Barat 2018

(m)

Kelurahan	Jalan Nasional			Jalan Kabupaten		
	Aspal	Kerikil	Tanah	Aspal	Kerikil	Tanah
[1]	[2]	[3]	[4]	[5]	[6]	[7]
1. Pananekeng	600	-	-	-	-	-
2. Angges	1100	-	-	-	-	-
3. Mitung	1450	-	-	-	-	-
4. Beha	1300	-	-	-	-	-
5. Akembawi	2850	-	-	-	-	-
6. Beha Baru	-	-	-	-	-	-
2018	7300	-	-	-	-	-

Sumber : Kantor Camat Tahuna Barat

Tabel 8.1. Keadaan Jalan Menurut Lapisan Permukaan dan Jenis Jalan di Kecamatan Tahuna Barat 2018

Kelurahan	Jalan Desa/Kelurahan		
	Aspal	Kerikil	Tanah
	[2]	[3]	[4]
[1]			
1. Pananekeng	1250	-	-
2. Angges	1100	-	-
3. Mitung	1050	-	-
4. Beha	300	-	-
5. Akembawi	800	-	-
6. Beha Baru	800	-	-
2018	5300	-	-

Sumber : Kantor Camat Tahuna Barat

Tabel 8.2. Keadaan Jalan Menurut Permukaan dan Jenis Jalan di Kecamatan Tahuna Barat 2018

Kelurahan	(m)					
	Jalan Nasional			Jalan Kabupaten		
	Baik	Sedang	Rusak	Baik	Sedang	Rusak
[1]	[2]	[3]	[4]	[5]	[6]	[7]
1. Pananekeng	600	-	-	-	-	-
2. Angges	1100	-	-	-	-	-
3. Mitung	1450	-	-	-	-	-
4. Beha	1300	-	-	-	-	-
5. Akembawi	2850	-	-	-	-	-
6. Beha Baru	-	-	-	-	-	-
2018	7300	-	-	-	-	-

Sumber : Kantor Camat Tahuna Barat

Tabel 8.2. Keadaan Jalan Menurut Permukaan dan Jenis Jalan di Kecamatan Tahuna Barat 2018

Kelurahan	Jalan Desa/Kelurahan		
	Baik	Sedang	Rusak
	[2]	[3]	[4]
[1]			
1. Pananekeng	1250	-	-
2. Angges	1100	-	-
3. Mitung	1050	-	-
4. Beha	300	-	-
5. Akembawi	800	-	-
6. Beha Baru	800	-	-
2018	5300	-	-

Sumber : Kantor Camat Tahuna Barat

Tabel 8.3. Panjang dan Jumlah Jembatan Menurut Konstruksidi Kecamatan Tahuna Barat 2018

Kelurahan	Panjang (m)	Jenis Konstruksi	
		Beton	Rangka Beton
[1]	[2]	[3]	[4]
1. Pananekeng	-	-	-
2. Angges	17	2	-
3. Mitung	6	1	1
4. Beha	10	1	-
5. Akembawi	8	1	-
6. Beha Baru	10	1	-
2018	51	6	1

Sumber : Kantor Camat Tahuna Barat

Tabel 8.3. Panjang dan Jumlah Jembatan Menurut Konstruksi di Kecamatan Tahuna Barat 2018

Kelurahan	Jenis Konstruksi		
	Kayu	Penyeberangan	Lainnya
	[1]	[2]	[3]
1. Pananekeng	-	-	-
2. Angges	-	-	-
3. Mitung	-	-	-
4. Beha	-	-	-
5. Akembawi	-	-	-
6. Beha Baru	-	-	-
2018	-	-	-

Sumber : Kantor Camat Tahuna Barat

Tabel 8.4. Banyaknya Kendaraan Bermotor dan Tidak Bermotor Menurut Jenisnya di Kecamatan Tahuna Barat 2018

Kelurahan	Truk	Bus	Mobil Penumpang	Sepeda Motor
[1]	[2]	[3]	[4]	[5]
1. Pananekeng	7	-	9	65
2. Angges	3	-	9	53
3. Mitung	2	-	9	13
4. Beha	1	-	5	31
5. Akembawi	3	-	5	37
6. Beha Baru	-	-	8	35
2018	16	-	45	234

Sumber : Kantor-kantor Kelurahan di Kecamatan Tahuna Barat

Tabel : 8.4. Banyaknya Kendaraan Bermotor dan Tidak Bermotor Menurut Jenisnya di Kecamatan Tahuna Barat 2018

Lanjutan

Kelurahan	Sepeda	Perahu Motor Tempel	Sampan/ Perahu	Gerobak
[1]	[2]	[3]	[4]	[5]
1. Pananekeng	18	3	20	21
2. Angges	10	8	10	-
3. Mitung	15	20	25	15
4. Beha	5	16	20	1
5. Akembawi	25	21	-	1
6. Beha Baru	9	-	2	-
Jumlah	82	68	77	38

Sumber : Kantor-kantor Kelurahan di Kecamatan Tahuna Barat

Tabel : 8.5. Banyaknya Sarana Komunikasi
di Kecamatan Tahuna Barat
2018

Kelurahan	Televisi Pribadi	Radio	Jaringan Telepon Seluler (Tower)
[1]	[2]	[3]	[4]
1. Pananekeng	202	89	-
2. Angges	75	7	1
3. Mitung	200	23	1
4. Beha	160	-	-
5. Akembawi	305	-	-
6. Beha Baru	94	5	-
2018	1 036	124	2

Sumber : Kantor-kantor Kelurahan di Kecamatan Tahuna Barat

Tabel : 8.5. Banyaknya Sarana Komunikasi
di Kecamatan Tahuna Barat
2018

Kelurahan	Usaha TV Kabel	Jasa Telepon	Parabola	Lanjutan
				Pos
[1]	[2]	[3]	[4]	[5]
1. Pananekeng	1	-	8	-
2. Angges	-	-	3	-
3. Mitung	-	-	-	-
4. Beha	-	-	-	-
5. Akembawi	-	-	30	-
6. Beha Baru	2	-	-	-
2018	3	-	41	-

Sumber : Kantor-kantor Kelurahan di Kecamatan Tahuna Barat

Tabel : 8.6.

Lokasi Obyek Wisata
di Kecamatan Tahuna Barat
2018

Kelurahan	Lokasi	Obyek
[1]	[2]	[3]
1. Beha	Pantai Kolongan	Wisata Bahari

Sumber : Kantor Camat Tahuna Barat

9

KEUANGAN DAN HARGA

Finance and Price



Tabel: 9.1.

Target dan Realisasi PBB
di Kecamatan Tahuna Barat
2018

Kelurahan	Target	Realisasi	Sisa	Persentase (%)
[1]	[2]	[3]	[4]	[5]
1. Pananekeng	13 090 528	13 090 528	-	100
2. Angges	12 491 724	12 491 724	-	100
3. Mitung	13 300 335	13 300 335	-	100
4. Beha	8 166 048	8 166 048	-	100
5. Akembawi	7 540 553	7 540 553	-	100
6. Beha Baru	7 440 350	7 440 350	-	100
2018	62 029 538	62 029 538	-	100

Sumber : Kantor-kantor Kelurahan di Kecamatan Tahuna Barat

Tabel: 9.2. Banyaknya Koperasi Menurut Jenisnya
di Kecamatan Tahuna Barat
2018

Kelurahan	Karyawan	Angkutan Darat	Pasar	Serba Usaha	Sekolah
[1]	[2]	[3]	[4]	[5]	[6]
1. Pananekeng	-	-	-	-	-
2. Angges	-	-	-	-	-
3. Mitung	-	-	-	-	-
4. Beha	-	-	-	-	-
5. Akembawi	-	-	-	-	-
6. Beha Baru	-	-	-	-	-
2018	-	-	-	-	-
2017	-	-	-	-	-
2016	-	-	-	-	-
2015	-	-	-	-	-
2014	-	-	-	-	-

Sumber : Kantor-kantor Kelurahan di Kecamatan Tahuna Barat

Tabel : 9.2. Banyaknya Koperasi Menurut Jenisnya
di Kecamatan Tahuna Barat
2018

Lanjutan

Kelurahan	Koperasi				
	Karyawan	Angkutan Darat	Pasar	Serba Usaha	Sekolah
[1]	[2]	[3]	[4]	[5]	[6]
1. Pananekeng	-	-	-	-	-
2. Angges	-	-	-	-	-
3. Mitung	-	-	-	-	-
4. Beha	-	-	-	-	-
5. Akembawi	-	-	-	1	-
6. Beha Baru	-	-	-	-	-
2019	-	-	-	1	-

Sumber : Kantor-kantor Kelurahan di Kecamatan Tahuna Barat

Tabel : 9.3. Harga Rata-rata Sembilan Bahan Pokok di Kecamatan Tahuna Barat 2018

Bulan	Beras (kg)	Ikan Asin (kg)	Minyak Kelapa (liter)	Gula Pasir (kg)	Garam (bks kecil)
[1]	[2]	[3]	[4]	[5]	[6]
Januari	12000	50 000	9 000	14 000	2 000
Pebruari	12000	50 000	9 000	14 000	2 000
Maret	12000	50 000	9 000	14 000	2 000
April	12000	50 000	9 000	14 000	2 000
Mei	12000	50 000	9 000	14 000	2 000
Juni	12000	50 000	9 000	14 000	2 000
Juli	12000	50 000	9 000	14 000	2 000
Agustus	12000	50 000	9 000	14 000	2 000
September	12000	50 000	9 000	14 000	2 000
Oktober	12000	50 000	9 000	14 000	2 000
November	12000	50 000	9 000	14 000	2 000
Desember	12000	50 000	9 000	14 000	2 000

Sumber : Kantor-kantor Kelurahan di Kecamatan Tahuna Barat

Tabel : 9.3. Harga Rata-rata Sembilan Bahan Pokok
di Kecamatan Tahuna Barat
2019

Lanjutan

Bulan	Minyak Tanah (liter)	Sabun (batang)	Teteron* (m ²)	Batik* (m ²)
[1]	[2]	[3]	[4]	[5]
Januari	3 000	3 500	22 000	40 000
Pebruari	3 000	3 500	22 000	40 000
Maret	3 000	3 500	22 000	40 000
April	3 000	3 500	22 000	40 000
Mei	3 000	3 500	22 000	40 000
Juni	3 000	3 500	22 000	40 000
Juli	3 000	3 500	22 000	40 000
Agustus	3 000	3 500	22 000	40 000
September	3 000	3500	22 000	40 000
Oktober	3 000	3 500	22 000	40 000
November	3 000	3 500	22 000	40 000
Desember	3 000	3 500	22 000	40 000

Sumber : Kantor Kecamatan Tahuna Barat

* Batik dan Teteron dijual di Pasar yang ada di Kecamatan Tahuna



Sensus
Penduduk
2020

DATA

MENCERDASKAN BANGSA

— *Enlighten The Nation* —



**BADAN PUSAT STATISTIK
KABUPATEN KEPULAUAN SANGIHE**
Statistics of Kepulauan Sangihe Regency

JL. Baru, Tona I, Tahuna Timur 95815

Telp./Fax: (0432) 24547, email : bps7103@bps.go.id

Website : sangihekab.bps.go.id