

Kecamatan KOTO BESAR DALAM ANGKA 2023



Kecamatan KOTO BESAR DALAM ANGKA 2023



Kecamatan KOTO BESAR DALAM ANGKA 2023

ISSN: -

No. Publikasi : 13110.2310

Katalog :1102001.1311011

Ukuran Buku : 14,8 cm x 21 cm

Jumlah Halaman : xxviii + 82 hal

Naskah :

BPS Kabupaten Dharmasraya

Penyunting :

BPS Kabupaten Dharmasraya

Desain Kover:

BPS Kabupaten Dharmasraya

Ilustrasi Kover :

BPS Kabupaten Dharmasraya

Diterbitkan oleh :

©BPS Kabupaten Dharmasraya

Dicetak oleh : CV. Adyta (Cetakan I/ *Edition I*)

Sumber Ilustrasi :

freepik.com

Dilarang mengumumkan, mendistribusikan, mengomunikasikan, dan/atau menggandakan sebagian atau seluruh isi buku ini untuk tujuan komersil tanpa izin tertulis dari Badan Pusat Statistik Kabupaten Dharmasraya (UU No. 28 Tahun 2014 Tentang Hak Cipta Pasal 43 huruf b).

TIM PENYUSUN

Pengarah

Taufik Amnul Hayat SST, M.Si.

Penanggung Jawab

Taufik Amnul Hayat SST, M.Si.

Penyunting

Tri Handayani SST, M.Sc

Syafiq Wahyu Hidayat, S.Tr.Stat.

Latifa Ramadhani Jamal

Pengolah Data dan Penulis Naskah

Tri Handayani SST, M.Sc

Syafiq Wahyu Hidayat, S.Tr.Stat.

Latifa Ramadhani Jamal, S.Tr.Stat.

Penata Letak

Tri Handayani SST, M.Sc

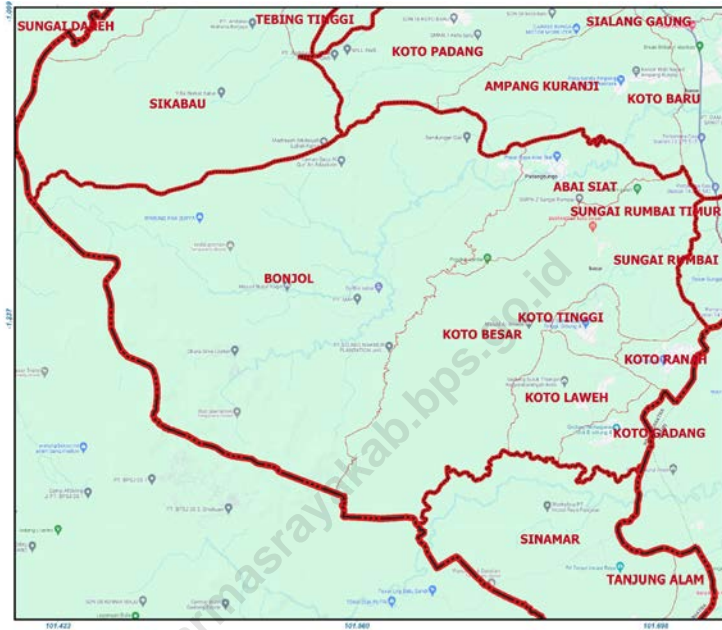
Syafiq Wahyu Hidayat, S.Tr.Stat.

Latifa Ramadhani Jamal, S.Tr.Stat.

KONTRIBUTOR DATA

1. Kementerian Dalam Negeri
2. Pemerintah Daerah Kabupaten Dharmasraya
3. UPT BPTP Kabupaten Dharmasraya
4. Dinas Kependudukan dan Catatan Sipil Kabupaten Dharmasraya
5. Kementerian Pendidikan dan Kebudayaan
6. Dinas Pendidikan Kabupaten Dharmasraya
7. Dinas Kesehatan Kabupaten Dharmasraya
8. RSUD Sungai Dareh
9. RSUD Sungai Rumbai
10. Dinas Sosial, Pengendalian Penduduk, Keluarga Berencana, Pemberdayaan Perempuan, dan Perlindungan Anak Kabupaten Dharmasraya
11. Dinas Pertanian Kabupaten Dharmasraya
12. Dinas Pangan dan Perikanan Kabupaten Dharmasraya
13. Dinas Kebudayaan, Pariwisata, Pemuda dan Olahraga Kabupaten Dharmasraya
14. UPTD PKB Dinas Perhubungan Kabupaten Dharmasraya
15. UPTD Pengelolaan Pendapatan Daerah Kabupaten Dharmasraya
16. PT POS Indonesia (Persero) Kota Sawahlunto
17. Dinas Koperasi, Usaha Kecil, Menengah, dan Perdagangan Kabupaten Dharmasraya
18. Dinas Penanaman Modal dan Pelayanan Terpadu Satu Pintu Kabupaten Dharmasraya

PETA WILAYAH KECAMATAN KOTO BESAR



BALAI
Kecamatan Koto Besar

LEGENDA

- Batas Wilayah Kecamatan
- Batas Wilayah Kelurahan/Desa
- Batas Wilayah Kecamatan (*)
- Batas Wilayah Kelurahan/Desa (*)
- Batas Wilayah Kecamatan/Desa (*)
- Batas Wilayah Kelurahan/Desa (*)
- Batas Wilayah Kelurahan/Desa (*)

BADAN PUSAT STATISTIK

Badan Pusat Statistik Kabupaten Kampar
Jl. Soekarno-Hatta No. 100, Pekanbaru 28132
Telp. (0756) 441111, Faksimili (0756) 441112
Email: kpkab@bps.go.id, kpkab@bps.go.id

KEPALA BPS KABUPATEN DHARMASRAYA



Taufik Amnul Hayat SST, M.Si.



KATA PENGANTAR

Kecamatan Koto Besar Dalam Angka 2023 merupakan publikasi tahunan yang diterbitkan oleh BPS Kabupaten Dharmasraya. Publikasi ini diharapkan dapat membantu melengkapi penyusunan rencana pembangunan di Kabupaten Dharmasraya.

Publikasi ini dapat terwujud berkat kerja sama dan bantuan dari berbagai pihak baik instansi pemerintah maupun swasta. Kepada semua pihak yang telah memberikan bantuan disampaikan penghargaan dan terima kasih yang sebesar-besarnya.

Walaupun publikasi ini telah disiapkan sebaik-baiknya, namun disadari masih ada kekurangan dan kesalahan yang terjadi. Untuk perbaikan publikasi ini, tanggapan dan saran yang bersifat konstruktif dari para pemakai sangat diharapkan.

Pulau Punjung , September 2023
Kepala BPS
Kabupaten Dharmasraya

Taufik Amnul Hayat SST, M.Si.

DAFTAR ISI

	Halaman <i>Page</i>
Kata Pengantar.....	xii
Daftar Isi.....	xiii
Daftar Tabel.....	xv
Daftar Gambar.....	xxi
Penjelasan Umum.....	xxiii
Daftar Singkatan.....	xxv
1. Geografi dan Iklim.....	1
2. Pemerintahan.....	11
3. Penduduk.....	21
4. Sosial dan Kesejahteraan Rakyat.....	31
5. Pertanian.....	59
6. Pariwisata, Transportasi, dan Komunikasi.....	73
7. Perbankan, Koperasi, dan Perdagangan.....	87

DAFTAR TABEL

Halaman

1. GEOGRAFI DAN IKLIM

1.1 KEADAAN GEOGRAFI

1.1.1	Luas Daerah Menurut Desa/Nagari di Kecamatan Koto Besar, 2022	7
1.1.2	Jarak ke Ibukota Kecamatan dan Ibukota Kabupaten/Kota Menurut Desa/Nagari di Kecamatan Koto Besar (km), 2022	8

2. PEMERINTAHAN

2.1 WILAYAH ADMINISTRATIF

2.1.1	Jumlah Jorong Menurut Desa/Nagari di Kecamatan Koto Besar, 2022	14
-------	---	----

2.2 SUMBER DAYA MANUSIA

2.2.1	Jumlah Pegawai Negeri Sipil Menurut Pemerintah Daerah dan Jenis Kelamin, 2022	15
2.2.2	Jumlah Pegawai Negeri Sipil Pemerintah Daerah Kecamatan Koto Besar Menurut Tingkat Pendidikan dan Jenis Kelamin, 2022	16

3. PENDUDUK

3.1	Penduduk, Distribusi Persentase Penduduk, Kepadatan Penduduk, Rasio Jenis Kelamin Penduduk Menurut Desa/Nagari di Kecamatan Koto Besar, 2022	22
3.2	Jumlah Penduduk Menurut Kelompok Umur dan Jenis Kelamin di Kecamatan Koto Besar, 2022	24

4. SOSIAL DAN KESEJAHTERAAN RAKYAT

4.1 PENDIDIKAN

4.1.1	Banyaknya Desa ¹ /Nagari yang Memiliki Fasilitas Sekolah Menurut Tingkat Pendidikan di Kecamatan Koto Besar, 2020–2022	31
4.1.2	Jumlah Sekolah Menurut Tingkat Pendidikan di Kecamatan Koto Besar, 2021/2022 dan 2022/2023	32
4.1.3	Jumlah Guru Menurut Tingkat Pendidikan di Kecamatan Koto Besar, 2021/2022 dan 2022/2023	33
4.1.4	Jumlah Murid Menurut Tingkat Pendidikan di Kecamatan Koto Besar, 2021/2022 dan 2022/2023	34
4.2	KESEHATAN	
4.2.1	Banyaknya Desa ¹ /Nagari yang Memiliki Sarana Kesehatan Menurut Jenis Sarana Kesehatan di Kecamatan Koto Besar, 2020–2022	35
4.2.2	Banyaknya Warga Penderita Kekurangan Gizi Menurut Desa/Nagari di Kecamatan Koto Besar, 2021	36
4.3	PERUMAHAN DAN LINGKUNGAN	
4.3.1	Banyaknya Desa ¹ /Nagari Menurut Sumber Air Minum Sebagian Besar Keluarga di Kecamatan Koto Besar, 2020–2022	37
4.3.2	Banyaknya Keluarga Menurut Desa/Nagari dan Jenis Pengguna Listrik di Kecamatan Koto Besar, 2022	38
4.3.3	Banyaknya Desa ¹ /Nagari Menurut Sumber Penerangan Jalan Utama Desa/Nagari di Kecamatan Koto Besar, 2020–2022	39
4.3.4	Banyaknya Desa ¹ /Nagari Menurut Penggunaan Fasilitas Tempat Buang Air Besar Sebagian Besar Keluarga di Kecamatan Koto Besar, 2020–2022	40

4.3.5	Banyaknya Desa/Nagari Menurut Jenis Bahan Bakar untuk Memasak yang Digunakan Sebagian Besar Keluarga di Kecamatan Koto Besar, 2022	41
4.4	AGAMA DAN SOSIAL LAINNYA	
4.4.1	Jumlah Tempat Peribadatan Menurut Desa/Nagari di Kecamatan Koto Besar, 2022	42
4.4.2	Banyaknya Kejadian Bencana Alam Menurut Desa/Nagari dan Jenis Bencana Alam di Kecamatan Koto Besar, 2021	43
4.4.3	Banyaknya Korban Jiwa Akibat Bencana Alam Menurut Desa/Nagari dan Jenis Bencana Alam di Kecamatan Koto Besar, 2021	46
4.4.4	Keberadaan Fasilitas/Upaya Antisipasi/Mitigasi Bencana Alam Menurut Desa/Nagari di Kecamatan Koto Besar, 2022	49
4.4.5	Banyaknya Desa/Nagari yang Memiliki Kelompok Kegiatan Olahraga Menurut Jenis Olahraga dan Ketersediaan Fasilitas/Lapangan Olahraga di Kecamatan Koto Besar, 2022	51
5.	PERTANIAN	
5.1	Luas Panen Tanaman Sayuran dan Buah-buahan Semusim Menurut Jenis Tanaman di Kecamatan Koto Besar (ha), 2019–2022	59
5.2	Produksi Tanaman Sayuran dan Buah-buahan Semusim Menurut Jenis Tanaman di Kecamatan Koto Besar (kuintal), 2019–2022	60
5.3	Luas Panen Tanaman Biofarmaka Menurut Jenis Tanaman di Kecamatan Koto Besar (m ²), 2019–2022	61
5.4	Produksi Tanaman Biofarmaka Menurut Jenis Tanaman di Kecamatan Koto Besar (kg), 2019–2022	

	Halaman Page
.....	62
5.5 Produksi Buah-Buahan dan Sayuran Tahunan Menurut Jenis Tanaman di Kecamatan Koto Besar (kuintal), 2019–2022	63
.....	63
6. PARIWISATA, TRANSPORTASI, DAN KOMUNIKASI	
6.1 PARIWISATA	
6.1.1 Jumlah Sarana Akomodasi Menurut Desa/Nagari dan Jenis Akomodasi di Kecamatan Koto Besar, 2022	72
.....	72
6.2 TRANSPORTASI	
6.2.1 Prasarana dan Sarana Transportasi Antar Desa/Nagari Menurut Desa/Nagari di Kecamatan Koto Besar, 2022	73
.....	73
6.3 KOMUNIKASI	
6.3.2 Keberadaan Kantor Pos/Pos Pembantu/Rumah Pos, Pos Keliling, dan Perusahaan/Agen Jasa Ekspedisi Swasta Menurut Desa/Nagari di Kecamatan Koto Besar, 2022	75
.....	75
6.3.1 Jumlah Menara Telepon seluler dan Operator Layanan Komunikasi Telepon Seluler Menurut Desa/ Nagari di Kecamatan Koto Besar, 2022	76
.....	76
6.3.2 Kekuatan Sinyal Telepon Seluler dan Jenis Sinyal Internet Telepon Seluler Menurut Desa/Nagari di Kecamatan Koto Besar, 2022	77
.....	77
7. PERBANKAN, KOPERASI, DAN PERDAGANGAN	
7.1 Banyaknya Sarana Lembaga Keuangan Bank Menurut Desa/ Nagari dan Jenis Bank di Kecamatan Koto Besar, 2022	84
.....	84
7.2 Banyaknya Koperasi Aktif Menurut Menurut Desa/Nagari dan Jenis Koperasi di Kecamatan Koto Besar, 2022	85
.....	85

7.3	Banyaknya Sarana Perdagangan Menurut Desa/Nagari dan Jenis Sarana Perdagangan di Kecamatan Koto Besar, 2022	87
-----	---	----

<https://dharmastrayakab.bps.go.id>

DAFTAR GAMBAR

	Halaman
1.1 Luas Daerah menurut Nagari (%), 2022	6
1.2 Jarak ke Ibukota Kecamatan Menurut Nagari di Kecamatan Koto Besar (km), 2022	7
2.1 Jumlah PNS Menurut Jenis Kelamin di Kecamatan Koto Besar, 2022	16
2.2 Jumlah PNS Menurut Jenis Kelamin dan Tingkat Pendidikan di Kecamatan Koto Besar, 2022	17
3.1 Jumlah Penduduk Menurut Jenis Kelamin dan Nagari di Kecamatan Koto Besar	27
4.1 Jumlah Sekolah Menurut Tingkat Pendidikan di Kecamatan Koto Besar, 2020/2022 dan 2022/2022	50
4.2 Banyaknya Desa1/Kelurahan yang Memiliki Sarana Kesehatan Menurut Jenis Sarana Kesehatan di Kecamatan Koto Besar, 2019–2022	51
5.1 Produksi Tanaman Cabe Besar di Kecamatan Koto Besar (kuintal), 2018–2022	80
5.2 Luas Panen Tanaham Cabe Besar di Kecamatan Koto Besar (ha), 2018 - 2022	81
6.1 Jumlah Menara Telepon seluler dan Operator Layanan Komunikasi Telepon Seluler Menurut Nagari di Kecamatan Sungai Rumbai, 2022	92
7.1 Banyaknya Sarana Lembaga Keuangan Bank Menurut Nagari di Kecamatan Koto Besar, 2022	104

7.2 Banyaknya Koperasi Aktif Menurut Menurut
Nagari di Kecamatan Koto Besar, 2022
..... 105

<https://dharmasrayakab.bps.go.id>

PENJELASAN UMUM

Tanda-tanda, satuan-satuan, dan lain-lainnya yang digunakan dalam publikasi ini adalah sebagai berikut:

1. TANDA-TANDA

Data tidak tersedia/ <i>Data not available</i>	: ...
Tidak ada atau nol / <i>Null or zero</i>	: -
Data dapat diabaikan/ <i>Data negligible</i>	: 0
Tanda decimal/ <i>Decimal point</i>	: ,
Data tidak dapat ditampilkan/ <i>Not applicable</i>	: NA
Angka estimasi/ <i>Estimated figures</i>	: e
Angka diperbaiki/ <i>Revised figures</i>	: r
Angka sementara/ <i>Preliminary figures</i>	: x
Angka sangat sementara/ <i>Very preliminary figures</i>	: xx
Angka sangat sangat sementara/ <i>Very very preliminary figures</i>	: xxx

2. SATUAN

barel/ <i>barrel</i>	: 158,99 liter/ <i>litres</i> = 1/6,2898 m ³
hektar (ha)/ <i>hectare (ha)</i>	: 10 000 m ²
kilometer (km)/ <i>kilometres (km)</i>	: 1 000 meter/ <i>meters (m)</i>
knot/ <i>knot</i>	: 1,8523 km/jam (<i>km/hour</i>)
kuintal/ <i>quintal</i>	: 100 kg
KWh	: 1 000 Watt hour
MWh	: 1 000 KWh
liter (untuk beras)/ <i>litre (for rice)</i>	: 0,80 kg
MMSCF	: 1/35,3 m ³
metrik ton (m.ton)/ <i>metric ton (m. ton)</i>	: 0,98421 long ton = 1 000 kg
ons/ <i>ounce</i>	: 28,31 gram/ <i>grams</i>
ton	: 1 000 kg

Satuan lain: buah, dus, butir, helai/lembar, kaleng, batang, pulsa, ton kilometer (ton-km), jam, menit, persen (%).

Perbedaan angka di belakang koma disebabkan oleh pembulatan angka.

DAFTAR SINGKATAN

SI	: Stasiun Iklim
SMPK	: Stasiun Meterologi Pertanian Khusus
t.t	: Tempat tidur
BCG	: Bacillus Calmette Guerin
DPT	: Difteri, Pertusis, Tetanus
TT	: Tetanus Toxoid
IOT	: Industri Obat Tradisional
IKOT	: Industri Kecil Obat Tradisional
Alkes	: Alat kesehatan
PKRT	: Perbekalan Kesehatan Rumah tangga
Kompl	: Komplemen
IRTP	: Industri Pangan Produksi Rumah Tangga
PBF	: Pedagang Besar Farmasi
GFK	: Gudang Farmasi Kab/Kota/Regency
RB	: Rumah Bersalin
Pustu	: Puskesmas pembantu
BP	: Balai Pengobatan
TPS	: Tempat Pembuangan Sampah Sementara
Jamkesmas	: Jaminan kesehatan masyarakat miskin
PJKMU	: Program Jaminan Kesehatan Masyarakat Umum
SIUP	: Surat Ijin Usaha Perdagangan
TDP	: Tanda Daftar Perusahaan
API	: Angka Pengenal Importir

01

**GEOGRAFI DAN IKLIM
GEOGRAPHY AND CLIMATE**



Luas Wilayah Kecamatan

560,59 KM²

PENJELASAN TEKNIS

1. Badan Pusat Statistik (BPS) telah melakukan pendataan Potensi Desa (PODES) sejak tahun 1980. Dalam kurun 10 tahun, pengumpulan data Podes dilakukan 3 kali, yaitu menjelang Sensus Penduduk, Sensus Pertanian dan Sensus Ekonomi.
2. Data PODES merupakan satu-satunya sumber data kewilayahan yang muatannya beragam dan memberi gambaran tentang situasi pembangunan suatu wilayah (regional).
3. Desa adalah desa dan desa adat atau yang disebut dengan nama lain, selanjutnya disebut desa adalah kesatuan masyarakat hukum yang memiliki batas wilayah yang berwenang untuk mengatur dan mengurus urusan pemerintahan, kepentingan masyarakat setempat berdasarkan prakarsa masyarakat, hak asal usul, dan/atau hak tradisional yang diakui dan dihormati dalam sistem pemerintahan Negara Kesatuan Republik Indonesia (Undang-Undang Nomor 6 Tahun 2014 tentang Desa).
4. Nagari adalah kesatuan masyarakat hukum adat dalam daerah Provinsi Sumatera Barat yang terdiri dari himpunan beberapa suku yang mempunyai wilayah yang tertentu batas-batasnya, mempunyai kekayaan sendiri, berhak mengatur dan mengurus rumah tangganya sendiri dan memiliki pimpinan pemerintahannya.
5. Sistem koordinat geografi digunakan untuk menunjukkan suatu titik di Bumi berdasarkan garis lintang dan garis bujur. Tinggi Kecamatan dan Ibu Kota Kecamatan diukur dari permukaan laut.

ULASAN

Kecamatan Koto Besar berada pada posisi Geografis $101^{\circ}23'57''$ - $101^{\circ}42'20''$ BT. Di sebelah utara Kecamatan Koto Besar berbatasan dengan Kecamatan Pulau Punjung dan Koto Baru, di sebelah barat berbatasan dengan Kabupaten Solok Selatan, sebelah selatan berbatasan dengan Kecamatan Asam Jujuhan dan Kabupaten Solok Selatan, dan di sebelah timur berbatasan dengan Kecamatan Sungai Rumbai dan Kabupaten Tebo Provinsi Jambi.

Kondisi dan topografi Kecamatan Koto Besar umumnya merupakan lahan datar dengan ketinggian 113 m dari permukaan laut.

Kecamatan Koto Besar dibagi ke dalam tujuh nagari yakni Nagari Koto Gadang dengan luas 20,59 km², Nagari Koto Tinggi dengan luas 24,80 km², Nagari Bonjol dengan luas 273,16 km², Nagari Abai Siat dengan luas 60,05 km², Nagari Koto Besar dengan luas 129,11 km², Nagari Koto Laweh dengan luas 17,81 km², dan Nagari Koto Ranah dengan luas 35,07 km².

<https://dharmastrayakab.bps.go.id>

Gambar 1.1 Luas Daerah menurut Desa/Nagari (%), 2022
Figures Total Area by Village/Nagari (%), 2022



Sumber : BPS, Pendataan Potensi Desa (Podes) 2021

1.1 KEADAAN GEOGRAFI

Tabel 1.1.1 Luas Daerah Menurut Desa/Nagari di Kecamatan Koto Besar, 2022

Desa/Nagari	Luas (km ² /sq.km)	Persentase terhadap Luas Kecamatan
(1)	(2)	(3)
Koto Gadang	20,59	3,67
Koto Tinggi	24,80	4,42
Bonjol	273,16	48,73
Abai Siat	60,05	10,71
Koto Besar	129,11	23,03
Koto Laweh	17,81	3,18
Koto Ranah	35,07	6,26
Kecamatan Koto Besar	560,59	100,00

Sumber : BPS, Pendataan Potensi Desa (Podes) 2021

Tabel 1.1.2**Jarak ke Ibukota Kecamatan dan Ibukota Kabupaten/Kota Menurut Desa/Nagari di Kecamatan Koto Besar (km), 2022**


Desa/Nagari	Jarak ke Ibukota Kecamatan	Jarak ke Ibukota Kabupaten/ Kota
(1)	(2)	(3)
Koto Gadang	15	60
Koto Tinggi	7	60
Bonjol	8	63
Abai Siat	4	46
Koto Besar	1	64
Koto Laweh	14	70
Koto Ranah	9	67
Kecamatan Koto Besar		

Sumber : BPS, Pendataan Potensi Desa (Podes) 2021

02


**PEMERINTAHAN
GOVERNMENT**

Jumlah PNS Pemerintah Daerah 2022
*Number of Civil Servants of Local Government in
Dharmasraya Regency, 2021*



4 Orang
/Person

Perempuan
/Female



13 Orang
/Person

Laki-laki
/Male

PENJELASAN TEKNIS

1. Nagari adalah pembagian wilayah administratif terendah pada sistem pemerintahan di bawah Kecamatan di provinsi Sumatera Barat. Nagari dipimpin oleh seorang Wali Nagari yang dipilih langsung oleh warga setempat.
2. Tipe Nagari adalah klasifikasi nagari yang dibagi menjadi daerah perdesaan (D) dan daerah perkotaan (K) yang disesuaikan dengan keadaan dan kategori yang ada.
3. Satuan Lingkungan Setempat (SLS) adalah suatu lingkungan setempat di bawah nagari. Istilah SLS biasanya berbeda antar daerah, seperti: dusun, lingkungan, dan jorong ataupun lorong. Batas SLS adalah berupa batas alam maupun buatan, tetapi ada juga yang berupa dinding, rumah atau tanah kosong.
4. Jorong merupakan pemerintahan terendah di bawah Nagari, dipimpin oleh seorang Kepala Jorong.

ULASAN

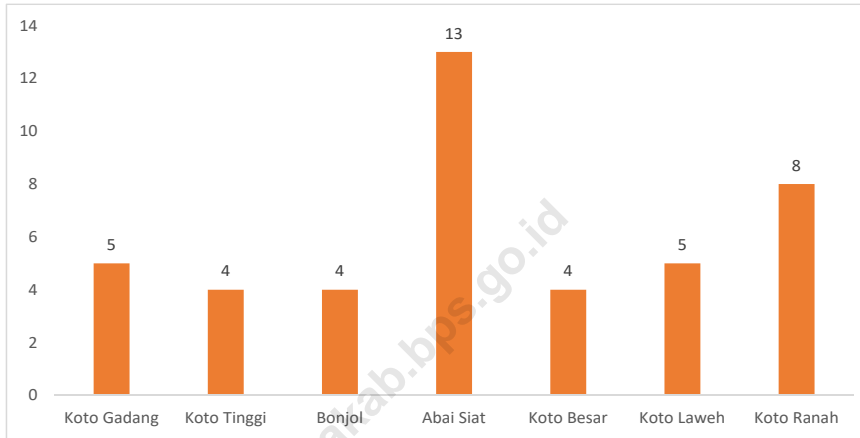
Berdasarkan peraturan daerah Kabupaten Dharmasraya Nomor 4 tahun 2009 tentang penataan dan pembentukan kecamatan, maka Kecamatan Koto Besar terdiri dari 7 Nagari yakni :

1. Nagari Koto Gadang,
2. Nagari Koto Tinggi,
3. Nagari Bonjol,
4. Nagari Abai Siat,
5. Nagari Koto Besar,
6. Nagari Koto Laweh,
7. Nagari Koto Ranah, dan

Kecamatan Koto Besar terdiri dari 7 nagari dan 43 jorong. Nagari Koto Gadang terbagi ke dalam 5 jorong, Nagari Koto Tinggi terbagi ke dalam 4 jorong, Nagari Bonjol terbagi ke dalam 4 jorong, Nagari Abai Siat sebanyak 13 jorong, Nagari Koto Besar terbagi ke dalam 4 jorong, Nagari Koto Laweh terbagi ke dalam 5 jorong, dan Nagari Koto Ranah sebanyak 8 jorong.

Pada tahun 2022, tercatat tidak ada pegawai kantor camat di Kecamatan Koto Besar. Pendidikan terakhir yang ditamatkan terbanyak adalah S1 yakni sebanyak 41,17%.

Gambar 2.1 Jumlah Jorong Menurut Desa/Nagari di Kecamatan Koto Besar, 2022



Sumber : Badan Pusat Statistik Kabupaten Dharmasraya

2.1 WILAYAH ADMINISTRATIF

Tabel 2.1.1 Jumlah Jorong Menurut Desa/Nagari di Kecamatan Koto Besar, 2022

Desa/Nagari Village/Nagari	Jorong Jorong
(1)	(2)
Koto Gadang	5
Koto Tinggi	4
Bonjol	4
Abai Siat	13
Koto Besar	4
Koto Laweh	5
Koto Ranah	8
Kecamatan Koto Besar	43

Sumber : Badan Pusat Statistik Kabupaten Dharmasraya

2.2 SUMBER DAYA MANUSIA

Tabel 2.2.1 Jumlah Pegawai Negeri Sipil Menurut Pemerintah Daerah dan Jenis Kelamin di Kecamatan Koto Besar, 2022

Pemerintah Daerah	Laki-Laki	Perempuan	Jumlah
(1)	(2)	(3)	(4)
Koto Gadang	-	-	-
Koto Tinggi	-	-	-
Bonjol	-	-	-
Abai Siat	-	-	-
Koto Besar	-	-	-
Koto Laweh	-	-	-
Koto Ranah	-	-	-
Kecamatan Koto Besar	11	5	16

Sumber/Source: Kantor Kecamatan Koto Besar

Tabel 2.2.2 Jumlah Pegawai Negeri Sipil Pemerintah Daerah Kecamatan Koto Besar Menurut Tingkat Pendidikan dan Jenis Kelamin, 2022

Tingkat Pendidikan	Laki-Laki	Perempuan	Jumlah
(1)	(2)	(3)	(4)
Sekolah Dasar (SD) <i>Primary School</i>	-	-	-
SMP/Sederajat <i>Junior High School</i>	-	-	-
SMA/Sederajat <i>Senior High School</i>	5	1	6
Diploma I/Akta I <i>Diploma I/Akta I</i>	-	-	-
Diploma II/Akta II <i>Diploma II/Akta II</i>	2	-	2
Diploma III/Akta III <i>Diploma III/Akta III</i>	-	1	1
Diploma IV/Akta IV <i>Diploma IV/Akta IV</i>	-	-	-
S1/Sarjana <i>Under Graduate/Bachelor</i>	5	2	7
S2/Pasca Sarjana <i>Graduate</i>	1	-	1
S3/Doktor/Ph.D <i>Post Graduate</i>	-	-	-
Jumlah/Total	13	4	17

Sumber : Kantor Kecamatan Koto Besar

03

**PENDUDUK
POPULATION**



**Rasio Jenis Kelamin Kabupaten
Dharmasraya 2022**

*/Gender Ration of Dharmasraya
Regency 2022*

102,48*

*Perbandingan Jumlah Penduduk Laki-laki dan Perempuan
per 100 Penduduk Perempuan

*/Ratio of Male Population to Female Population per 100 Female population

PENJELASAN TEKNIS

1. Penduduk Indonesia adalah semua orang yang berdomisili di wilayah teritorial Indonesia selama 6 bulan atau lebih dan atau mereka yang berdomisili kurang dari 6 bulan tetapi bertujuan menetap.
2. Laju pertumbuhan penduduk adalah angka yang menunjukkan persentase penambahan penduduk dalam jangka waktu tertentu.
3. Kepadatan penduduk adalah rasio banyaknya penduduk per kilometer persegi.
4. Rasio jenis kelamin adalah perbandingan antara penduduk laki-laki dan penduduk perempuan pada suatu wilayah dan waktu tertentu. Biasanya dinyatakan dengan banyaknya penduduk laki-laki untuk 100 penduduk perempuan.
5. Distribusi penduduk adalah pola persebaran penduduk di suatu wilayah, baik berdasarkan batas-batas geografis maupun berdasarkan batas-batas administrasi pemerintahan.
6. Komposisi penduduk adalah pola persebaran penduduk menurut karakteristiknya, contoh: penduduk menurut kelompok umur, penduduk menurut jenis kelamin.

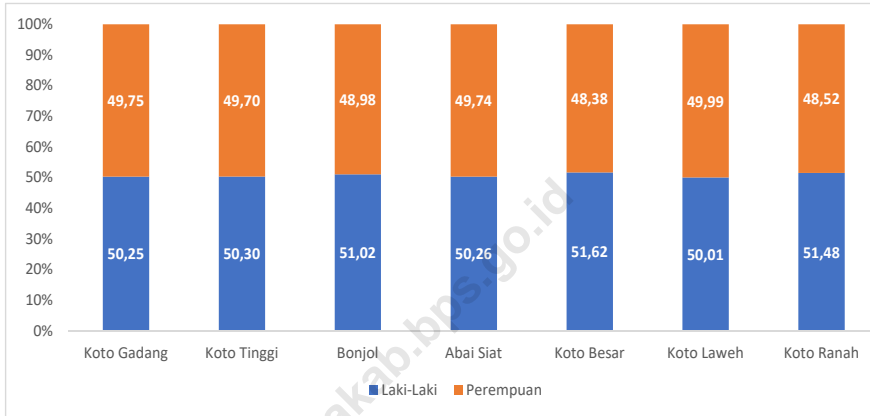
ULASAN

Jumlah penduduk di kecamatan Koto Besar pada tahun 2022 tercatat sebanyak 27.918 jiwa. Komposisi menurut jenis kelamin terdiri dari laki-laki sebanyak 14.130 jiwa dan perempuan sebanyak 13.788 jiwa.

Distribusi jumlah penduduk menurut nagari pada tahun 2022 terbanyak berdomisili di Nagari Abai Siat yakni 5.669 jiwa. Berdasarkan kepadatan penduduk, penduduk yang paling padat berada di Nagari Koto Gadang yaitu sebesar 268 jiwa per km², dan yang paling jarang penduduknya berada di Nagari Bonjol yakni 10 jiwa per km².

Berdasarkan penduduk menurut umur di Kecamatan Koto Besar pada tahun 2022, penduduk yang paling banyak berusia 10 s.d. 14 tahun yakni sebanyak 2.782 jiwa. Sedangkan penduduk yang paling sedikit di Kecamatan Koto Besar berusia 70 s.d 74 tahun yakni sebanyak 464 jiwa.

Gambar 3.1 Persentase Penduduk Menurut Jenis Kelamin dan Desa/ Nagari di Kecamatan Koto Besar, 2022



Sumber : Dinas Kependudukan dan Catatan Sipil Kabupaten Dharmasraya

Tabel 3.1 Penduduk, Distribusi Persentase Penduduk, Kepadatan Penduduk, Rasio Jenis Kelamin Penduduk Menurut Desa/ Nagari di Kecamatan Koto Besar, 2022

Desa/Nagari	Penduduk		
	Laki-Laki	Perempuan	Jumlah
(1)	(2)	(3)	(4)
Koto Gadang	2 771	2 743	5 514
Koto Tinggi	1 770	1 749	3 519
Bonjol	1 281	1 230	2 511
Abai Siat	2 849	2 820	5 669
Koto Besar	798	748	1 546
Koto Laweh	1 851	1 850	3 701
Koto Ranah	2 810	2 648	5 458
Kecamatan Koto Besar	14 130	13 788	27 918

Lanjutan Tabel 3.1

Desa/Nagari	Persentase Penduduk	Kepadatan Penduduk (per Km ²)	Rasio Jenis Kelamin Penduduk
(1)	(5)	(6)	(7)
Koto Gadang	19,75	267,80	101,02
Koto Tinggi	12,60	141,90	101,20
Bonjol	8,99	9,19	104,15
Abai Siat	20,31	94,40	101,03
Koto Besar	5,54	11,97	106,68
Koto Laweh	13,26	207,80	100,05
Koto Ranah	19,55	155,63	106,12
Kecamatan Koto Besar	100,00	49,80	102,48

Sumber: Dinas Kependudukan dan Catatan Sipil Kabupaten Dharmasraya

Tabel 3.2 Jumlah Penduduk Menurut Kelompok Umur dan Jenis Kelamin di Kecamatan Koto Besar, 2022

Kelompok Umur	Jenis Kelamin		
	Laki-Laki	Perempuan	Jumlah
(1)	(2)	(3)	(4)
0-4	886	842	1 728
5-9	1 351	1 243	2 594
10-14	1 402	1 380	2 782
15-19	1 310	1 166	2 476
20-24	1 248	1 240	2 488
25-29	1 080	992	2 072
30-34	965	1 040	2 005
35-39	1 078	1 139	2 217
40-44	1 155	1 159	2 314
45-49	1 028	921	1 949
50-54	836	767	1 603
55-59	592	571	1 163
60-64	445	463	908
65-69	331	344	675
70-74	215	249	464
75+	208	272	480
Jumlah / Total	14 130	13 788	27 918

Sumber : Dinas Kependudukan dan Catatan Sipil Kabupaten Dharmasraya

04

SOSIAL DAN KESEJAHTERAAN RAKYAT
SOCIAL AND WELFARE

Banyak Sarana Kesehatan



23

Jumlah Sekolah



36

Sumber Air Minum
Sebagian Besar Keluarga



Air Isi Ulang

Banyaknya Kejadian
Bencana Alam



0

PENJELASAN TEKNIS

1. Jalur pendidikan di Indonesia terdiri atas:
 - pendidikan formal
 - pendidikan nonformal, dan
 - pendidikan informal.Ketiganya dapat saling melengkapi dan memperkaya.
2. Jenjang pendidikan formal terdiri atas: pendidikan dasar, pendidikan menengah, dan pendidikan tinggi. Jenis pendidikan yang diajarkan mencakup pendidikan umum, kejuruan, akademik, profesi, vokasi, keagamaan, dan khusus.
3. Pendidikan dasar berbentuk Sekolah Dasar (SD) dan Madrasah Ibtidaiyah (MI) atau bentuk lain yang sederajat dan Sekolah Menengah Pertama (SMP) dan Madrasah Tsanawiyah, atau bentuk lain yang sederajat.
4. Pendidikan menengah berbentuk sekolah Menengah Atas (SMA), Madrasah Aliyah (MA), Sekolah Menengah Kejuruan (SMK), dan Madrasah Aliyah Kejuruan (MAK), atau bentuk lain yang sederajat.
5. Rumah Sakit Bersalin adalah rumah sakit khusus untuk persalinan, dilengkapi pelayanan spesialis pemeriksaan kehamilan, persalinan, jalan ibu dan anak yang berada di bawah pengawasan dokter spesialis kandungan.
6. Rumah Bersalin adalah sarana pelayanan kesehatan dengan izin sebagai rumah bersalin, dilengkapi pelayanan pemeriksaan kehamilan, persalinan serta pemeriksaan ibu dan anak yang berada di bawah pengawasan bidan senior.
7. Poliklinik adalah sarana kesehatan yang dipakai untuk pelayanan berobat jalan, biasanya berada di bawah pengawasan dokter tenaga medis.

ULASAN

Pendidikan

Pada tahun 2022, jumlah sarana Pendidikan prasekolah di Kecamatan Koto Besar sebanyak 11 unit. Pada tingkat pendidikan dasar terdapat 16 unit Sekolah Dasar (SD) di Kecamatan Koto Besar. Pada tingkat pendidikan menengah pertama terdapat 5 unit Sekolah Menengah Pertama (SMP). Di tingkat menengah atas terdapat 1 unit Sekolah Menengah Atas (SMA).

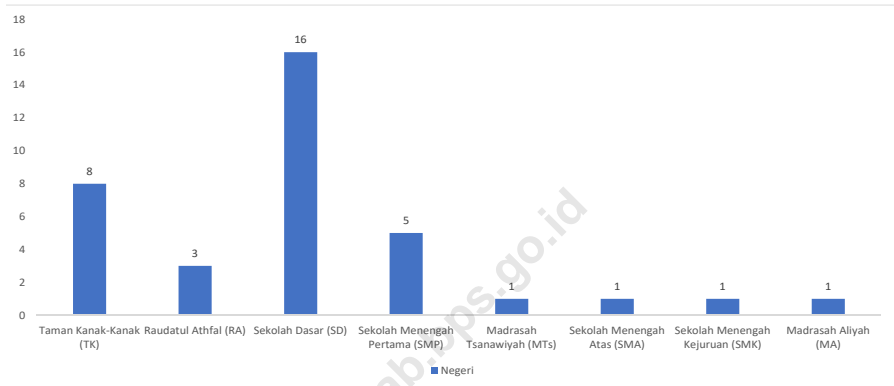
Kesehatan

Sarana kesehatan yang terdapat di Kecamatan Koto Besar pada tahun 2021 terdiri dari, 3 poliklinik, 1 puskesmas dan 1 puskesmas pembantu, serta 3 unit Apotek. Dalam upaya melayani kesehatan masyarakat, di setiap puskesmas yang berada di Kecamatan Kuranji memiliki sejumlah tenaga kesehatan.

Agama

Pada tahun 2022 tempat ibadah di Kecamatan Koto Besar terdiri dari 21 unit Masjid dan 112 Mushalla.

Gambar 4.1 Jumlah Sekolah Menurut Tingkat Pendidikan di Kecamatan Koto Besar, 2022



Sumber :
¹ Kementerian Pendidikan, Kebudayaan, Riset, dan Teknologi, Sistem Data Pokok Pendidikan, data semester ganjil laporan sampai dengan 30 November 2022
² Kementerian Agama, EMIS, data semester ganjil laporan sampai dengan 9 Februari 2023

4.1 PENDIDIKAN

Tabel 4.1.1 Banyaknya Desa¹/Nagari yang Memiliki Fasilitas Sekolah Menurut Tingkat Pendidikan di Kecamatan Koto Besar, 2020–2022

Tingkat Pendidikan <i>Educational Level</i>	2020 ²	2021 ²	2022 ³
(1)	(2)	(3)	(4)
Sekolah Dasar (SD) <i>Primary School</i>	7	7	7
Madrasah Ibtidaiyah (MI) <i>Madrasah Ibtidaiyah</i>	2	2	2
Sekolah Menengah Pertama (SMP) <i>Junior High School</i>	5	5	5
Madrasah Tsanawiyah (MTs) <i>Madrasah Tsanawiyah (MTs)</i>	1	1	1
Sekolah Menengah Atas (SMA) <i>Senior High School</i>	2	2	2
Sekolah Menengah Kejuruan (SMK) <i>Vocational High School</i>	1	1	1
Madrasah Aliyah (MA) <i>Madrasah Aliyah</i>	1	1	1
Akademi/Perguruan Tinggi <i>Academy/University</i>	-	-	-

Catatan/Note: ¹Desa pada tabel ini termasuk Unit Permukiman Transmigrasi (UPT) yang masih dibina oleh kementerian terkait/
Villages in this table include Transmigration Settlement Unit which is still fostered by the relevant ministries.

Sumber/Source: ²Badan Pusat Statistik, Pendataan Potensi Desa (Podes)/BPS-Statistics Indonesia, *Village Potential Data Collecting*

Tabel 4.1.2
Table

**Jumlah Sekolah Menurut Tingkat Pendidikan di
Kecamatan Koto Besar, 2021/2022 dan 2022/2023**

Tingkat Pendidikan Educational Level	Negeri/Public		Swasta/Private		Jumlah/Total	
	2021/2022	2022/2023	2021/2022	2022/2023	2021/2022	2022/2023
(1)	(2)	(3)	(4)	(5)	(6)	(7)
Taman Kanak-Kanak (TK) ¹ /Kindergarten ¹	7	8	-	-	7	8
Raudatul Athfal (RA) ² Raudatul Athfal (RA) ²	3	3	-	-	3	3
Sekolah Dasar (SD) ¹ Elementary Schools ¹	1	16	-	-	1	16
Madrasah Ibtidaiyah (MI) ² /Madrasah Ibtidaiyah (MI) ²	-	-	-	-	-	-
Sekolah Menengah Pertama (SMP) ¹ /Junior High Schools ¹	2	5	-	-	2	5
Madrasah Tsanawiyah (MTs) ² /Madrasah Tsanawiyah (MTs) ²	1	1	-	-	1	1
Sekolah Menengah Atas (SMA) ¹ /Senior High Schools ¹	-	1	-	-	-	1
Sekolah Menengah Kejuruan (SMK) ¹ Vocational High Schools ¹	-	1	-	-	-	1
Madrasah Aliyah (MA) ² Madrasah Aliyah (MA) ²	1	1	-	-	1	1

Catatan : ³Seluruh Raudatul Athfal (RA) berstatus swasta

Sumber : ¹Kementerian Pendidikan, Kebudayaan, Riset, dan Teknologi, Sistem Data Pokok Pendidikan, data semester ganjil laporan sampai dengan 30 November 2022

² Kementerian Agama, EMIS, data semester ganjil laporan sampai dengan 9 Februari 2023

Tabel 4.1.3 Jumlah Guru Menurut Tingkat Pendidikan di Kecamatan Koto Besar, 2021/2022 dan 2022/2023
Table Number of Teachers by Educational Level in Koto Besar Subdistrict, 2021/2022 and 2022/2023

Tingkat Pendidikan Educational Level	Negeri/Public		Swasta/Private		Jumlah/Total	
	2021/2022	2022/2023	2021/2022	2022/2023	2021/2022	2022/2023
(1)	(2)	(3)	(4)	(5)	(6)	(7)
Taman Kanak-Kanak (TK) ¹ /Kindergarten ¹	4		24		28	
Raudatul Athfal (RA) ² Raudatul Athfal (RA) ²	-		7		7	
Sekolah Dasar (SD) ^{1,3} Elementary Schools ^{1,3}	165		180		345	
Madrasah Ibtidaiyah (MI) ² /Madrasah Ibtidaiyah (MI) ²	-		-		-	
Sekolah Menengah Pertama (SMP) ^{1,3} Junior High Schools ^{1,3}	63		84		147	
Madrasah Tsanawiyah (MTs) ² /Madrasah Tsanawiyah (MTs) ²	-		2		2	
Sekolah Menengah Atas (SMA) ^{1,3} /Senior High Schools ^{1,3}	15		18		33	
Sekolah Menengah Kejuruan (SMK) ^{1,3} Vocational High Schools ^{1,3}	27		24		51	
Madrasah Aliyah (MA) ² Madrasah Aliyah (MA) ²	-		6		6	

Catatan/Note: ³ Jumlah guru termasuk kepala sekolah dan guru/The total of teachers including headmaster and teacher.

Sumber/Source: ¹ Kementerian Pendidikan, Kebudayaan, Riset, dan Teknologi, Sistem Data Pokok Pendidikan, data semester ganjil laporan sampai dengan 30 November 2022/Ministry of Education, Culture, Research, and Technology, Basic Education Data System, odd semester report data up to 30 November 2022

² Kementerian Agama, EMIS, data semester ganjil laporan sampai dengan 9 Februari 2023/Ministry of Religious Affairs, EMIS, odd semester report data up to 9 February 2023

Tabel 4.1.4
Table

Jumlah Murid Menurut Tingkat Pendidikan di Kecamatan Koto Besar, 2021/2022 dan 2022/2023
Number of Pupils by Educational Level in Koto Besar Subdistrict, 2021/2022 and 2022/2023

Tingkat Pendidikan Educational Level	Negeri/Public		Swasta/Private		Jumlah/Total	
	2021/2022	2022/2023	2021/2022	2022/2023	2021/2022	2022/2023
(1)	(2)	(3)	(4)	(5)	(6)	(7)
Taman Kanak-Kanak (TK) ¹ /Kindergarten ¹	57		238		846	
Raudatul Athfal (RA) ² Raudatul Athfal (RA) ²	-		116		116	
Sekolah Dasar (SD) ¹ Elementary Schools ¹	2690		2962		3018	
Madrasah Ibtidaiyah (MI) ² /Madrasah Ibtidaiyah (MI) ²	-		-		-	
Sekolah Menengah Pertama (SMP) ¹ /Junior High Schools ¹	840		955		1122	
Madrasah Tsanawiyah (MTs) ² /Madrasah Tsanawiyah (MTs) ²			42		183	
Sekolah Menengah Atas (SMA) ¹ /Senior High Schools ¹	115		126		666	
Sekolah Menengah Kejuruan (SMK) ¹ Vocational High Schools ¹	262		249		1070	
Madrasah Aliyah (MA) ² Madrasah Aliyah (MA) ²	-		30		32	

Sumber/Source: ¹ Kementerian Pendidikan, Kebudayaan, Riset, dan Teknologi, Sistem Data Pokok Pendidikan, data semester ganjil laporan sampai dengan 30 November 2022/Ministry of Education, Culture, Research, and Technology, Basic Education Data System, odd semester report data up to 30 November 2022

² Kementerian Agama, EMIS, data semester ganjil laporan sampai dengan 9 Februari 2023/Ministry of Religious Affairs, EMIS, odd semester report data up to 9 February 2023

4.2 KESEHATAN HEALTH

Tabel 4.2.1 Banyaknya Desa¹/Nagari yang Memiliki Sarana Kesehatan Menurut Jenis Sarana Kesehatan di Kecamatan Koto Besar, 2020–2022
Number of Villages¹/Nagari Health Facilities by Type of Health Facilities in Koto Besar Subdistrict, 2020–2022

Jenis Sarana Kesehatan Type of Health Facilities	2020 ²	2021 ²	2022 ³
(1)	(2)	(3)	(4)
Rumah Sakit Hospital	-	-	-
Rumah Sakit Bersalin Maternity Hospital	-	-	-
Poliklinik/Balai Pengobatan Polyclinic	3	3	3
Puskesmas Rawat Inap Public Health Center with Inpatient Care	-	1	1
Puskesmas Tanpa Rawat Inap Public Health Center without Inpatient Care	1	1	1
Apotek Pharmacy	3	3	3

Catatan/Note: ¹Desa pada tabel ini termasuk Unit Permukiman Transmigrasi (UPT) yang masih dibina oleh kementerian terkait/
Villages in this table include Transmigration Settlement Unit which is still fostered by the relevant ministries.

Sumber/Source: ²Badan Pusat Statistik, Pendataan Potensi Desa (Podes)/BPS-Statistics Indonesia, Village Potential Data Collecting

Tabel 4.2.2
Table

Banyaknya Warga Penderita Kekurangan Gizi Menurut Desa/Nagari di Kecamatan Koto Besar, 2021
Number of People with Malnutrition by Villages/Nagari in Koto Besar Subdistrict, 2021

Desa/Nagari Village/Nagari	2021
(1)	(2)
Koto Gadang	-
Koto Tinggi	-
Bonjol	-
Abai Siat	-
Koto Besar	-
Koto Laweh	-
Koto Ranah	-
Kecamatan Koto Besar	-

Sumber/Source: BPS, Pendataan Potensi Desa (Podes) 2021/BPS-Statistics Indonesia, Village Potential Data Collecting 2021

4.3 PERUMAHAN DAN LINGKUNGAN HOUSING AND ENVIRONMENT

Tabel 4.3.1 Banyaknya Desa¹/Nagari Menurut Sumber Air Minum Sebagian Besar Keluarga di Kecamatan Koto Besar, 2020–2022
Number of Villages¹/Nagari by Drinking Water Source of Majority Family in Koto Besar Subdistrict, 2020–2022

Sumber Air Minum Source of Drinking Water	2020 ²	2021 ²	2022 ³
(1)	(2)	(3)	(4)
Air Kemasan Bermerk/ <i>Branded Bottled Water</i>	-	-	-
Air Isi Ulang/ <i>Refil Water</i>	-	-	-
Leding Dengan Meteran/ <i>Metered Piped Water</i>	-	-	-
Leding Tanpa Meteran/ <i>Non Metered Piped Water</i>	-	-	-
Sumur Bor atau Pompa/ <i>Artesian Well or Pumped Water</i>	-	-	-
Sumur/ <i>Well</i>	7	7	7
Mata Air/ <i>Spring</i>	-	-	-
Sungai/Danau/Kolam/ Waduk/Situ/ Embung/Bendungan/ <i>River/Lake/Pond/ Reservoir/Dam</i>	-	-	-
Air Hujan/ <i>Rainwater</i>	-	-	-
Lainnya/ <i>Others</i>	-	-	-

Catatan/*Note*: ¹Desa pada tabel ini termasuk Unit Permukiman Transmigrasi (UPT) yang masih dibina oleh kementerian terkait/
Villages in this table include Transmigration Settlement Unit which is still fostered by the relevant ministries.

Sumber/*Source*: ²Badan Pusat Statistik, Pendataan Potensi Desa (Podes)/BPS-Statistics Indonesia, *Village Potential Data Collecting*

Tabel 4.3.2
Table

Banyaknya Keluarga Menurut Desa/Nagari dan Jenis Pengguna Listrik di Kecamatan Koto Besar, 2022
Number of Family by Villages/Nagari and Type of Electricity Consumer in Koto Besar Subdistrict, 2022

Desa/Nagari <i>Village/Nagari</i>	Pengguna Listrik <i>Electricity Consumer</i>			Bukan Pengguna Listrik <i>Not Electricity Consumer</i>
	PLN <i>State Electricity Company</i>	Non PLN <i>Non-State Electricity Company</i>	Jumlah <i>Total</i>	
(1)	(2)	(3)	(4)	(5)
Koto Gadang	1 250	-	1 250	-
Koto Tinggi	860	-	860	-
Bonjol	568	83	651	-
Abai Siat	1 441	-	1 441	17
Koto Besar	320	47	367	2
Koto Laweh	1 051	-	1 051	-
Koto Ranah	1 486	-	1 486	-
Kecamatan Koto Besar	6 976	130	7 106	19

Sumber/Source: BPS, Pendataan Potensi Desa (Podes) 2021/BPS-Statistics Indonesia, Village Potential Data Collecting 2021

Tabel 4.3.3
Table

Banyaknya Desa¹/Nagari Menurut Sumber Penerangan Jalan Utama Desa/Nagari di Kecamatan Koto Besar, 2020–2022
Number of Villages¹/Nagari by Source of Villages/Nagari's Main Street Illumination in Koto Besar Subdistrict, 2020–2022

Sumber Penerangan Jalan Utama <i>Source of Main Street Illumination</i>	2020 ²	2021 ²	2022 ³
(1)	(2)	(3)	(4)
Listrik Pemerintah/ <i>State Electricity</i>	7	5	7
Listrik Non Pemerintah/ <i>Non-State Electricity</i>	-	2	-
Non Listrik/ <i>Non-Electric</i>	-	-	-

Catatan/*Note*: ¹Desa pada tabel ini termasuk Unit Permukiman Transmigrasi (UPT) yang masih dibina oleh kementerian terkait/
Villages in this table include Transmigration Settlement Unit which is still fostered by the relevant ministries.

Sumber/*Source*: ²Badan Pusat Statistik, Pendataan Potensi Desa (Podes)/BPS-Statistics Indonesia, *Village Potential Data Collecting*

Tabel
Table 4.3.4

Banyaknya Desa¹/Nagari Menurut Penggunaan Fasilitas Tempat Buang Air Besar Sebagian Besar Keluarga di Kecamatan Koto Besar, 2020–2022
Number of Villages¹/Nagari by Toilet Facility Used by Majority Family in Koto Besar Subdistrict, 2020–2022

Fasilitas Tempat Buang Air Besar <i>Toilet Facility</i>	2020 ²	2021 ²	2022 ³
(1)	(2)	(3)	(4)
Jamban/Toilet			
Sendiri/Private	6	7	7
Bersama/Shared	-	-	-
Umum/Public	-	-	-
Bukan Jamban/Non-Toilet	1	-	-
Jumlah/Total	7	7	7

Catatan/Note: ¹Desa pada tabel ini termasuk Unit Permukiman Transmigrasi (UPT) yang masih dibina oleh kementerian terkait/
Villages in this table include Transmigration Settlement Unit which is still fostered by the relevant ministries.

Sumber/Source: ²Badan Pusat Statistik, Pendataan Potensi Desa (Podes)/BPS-Statistics Indonesia, *Village Potential Data Collecting*

Tabel
Table 4.3.5

Banyaknya Desa/Nagari Menurut Jenis Bahan Bakar untuk Memasak yang Digunakan Sebagian Besar Keluarga di Kecamatan Koto Besar, 2022
Number of Villages/Nagari by Type of Cooking Fuel Used by Majority Family in Koto Besar Subdistrict, 2022

Jenis Bahan Bakar untuk Memasak <i>Type of Cooking Fuel</i>	2022
(1)	(2)
Listrik/ <i>Electric</i>	-
Elpiji 5,5 kg/ <i>Blue Gas 5.5 kg-LPG</i>	-
Elpiji 12 kg/ <i>12 kg-LPG</i>	-
Elpiji 3 kg/ <i>3 kg-LPG</i>	7
Gas Kota/ <i>City Gas</i>	-
Biogas/ <i>Biogas</i>	-
Minyak Tanah/ <i>Kerosene</i>	-
Briket/ <i>Briquettes</i>	-
Arang/ <i>Charcoal</i>	-
Kayu Bakar/ <i>Firewood</i>	-
Lainnya/ <i>Others</i>	-
Jumlah/<i>Total</i>	7

Sumber/*Source*: BPS, Pendataan Potensi Desa (Podes) 2021/BPS-*Statistics Indonesia, Village Potential Data Collecting 2021*

4.4 AGAMA DAN SOSIAL LAINNYA RELIGION AND OTHER SOCIAL AFFAIRS

Tabel 4.4.1 Jumlah Tempat Peribadatan Menurut Desa/Nagari di Kecamatan Koto Besar, 2022
Table *Number of Worship Places by Villages/Nagari in Koto Besar Subdistrict, 2022*

Desa/Nagari <i>Village/Nagari</i>	Masjid <i>Mosque</i>	Mushola <i>Pray Room</i>	Gereja Protestan <i>Protestant Church</i>	Gereja Katholik <i>Catholic Church</i>	Pura <i>Temple</i>	Vihara
(1)	(2)	(3)	(4)	(5)	(6)	(7)
Koto Gadang	2	13	-	-	-	-
Koto Tinggi	5	7	-	-	-	-
Bonjol	2	15	-	-	-	-
Abai Siat	5	41	-	-	-	-
Koto Besar	1	6	-	-	-	-
Koto Laweh	2	9	-	-	-	-
Koto Ranah	4	21	-	-	-	-
Kecamatan Koto Besar	21	112	-	-	-	-

Sumber/Source: Kantor Kecamatan Koto Besar/ Sub District Office of Koto Besar

Tabel 4.4.2
Table

Banyaknya Kejadian Bencana Alam Menurut Desa/Nagari dan Jenis Bencana Alam di Kecamatan Koto Besar, 2021
Number of Natural Disaster Events by Villages/Nagari and Type of Natural Disaster in Koto Besar Subdistrict, 2021

Desa/Nagari <i>Village/Nagari</i>	Gempa Bumi <i>Earthquake</i>	Tsunami <i>Tsunami</i>	Gunung Meletus <i>Volcanic Eruption</i>	Tanah Longsor <i>Landslide</i>
(1)	(2)	(3)	(4)	(5)
Koto Gadang	-	-	-	-
Koto Tinggi	-	-	-	-
Bonjol	-	-	-	-
Abai Siat	-	-	-	-
Koto Besar	-	-	-	-
Koto Laweh	-	-	-	-
Koto Ranah	-	-	-	-
Kecamatan Koto Besar	-	-	-	-

Lanjutan Tabel/*Continued Table* 4.4.2

Desa/Nagari Village/Nagari	Banjir Floods	Banjir Bandang Flash Floods	Kekeringan Drought	Kebakaran Hutan dan Lahan Forest and Land Fires
(1)	(6)	(7)	(8)	(9)
Koto Gadang	-	-	-	-
Koto Tinggi	-	-	-	-
Bonjol	-	-	-	-
Abai Siat	-	-	-	-
Koto Besar	-	-	-	-
Koto Laweh	-	-	-	-
Koto Ranah	-	-	-	-
Kecamatan Koto Besar	-	-	-	-

Lanjutan Tabel/*Continued Table* 4.4.2

Desa/Nagari Village/Nagari	Angin Puyuh/ Puting Beliung/ Topan Tornado/Typhoon	Gelombang Pasang Tidal Wave	Abrasi Abrasion
(1)	(10)	(11)	(12)
Koto Gadang	-	-	-
Koto Tinggi	-	-	-
Bonjol	-	-	-
Abai Siat	-	-	-
Koto Besar	-	-	-
Koto Laweh	-	-	-
Koto Ranah	-	-	-
Kecamatan Koto Besar	-	-	-

Sumber/*Source*: BPS, Pendataan Potensi Desa (Podes) 2021/*BPS-Statistics Indonesia, Village Potential Data Collecting 2021*

Tabel
Table 4.4.3

Banyaknya Korban Jiwa Akibat Bencana Alam Menurut Desa/Nagari dan Jenis Bencana Alam di Kecamatan Koto Besar, 2021
Number of Fatalities Due to Natural Disasters by Villages/Nagari and Type of Natural Disaster in Koto Besar Subdistrict, 2021

Desa/Nagari <i>Village/Nagari</i>	Gempa Bumi <i>Earthquake</i>	Tsunami <i>Tsunami</i>	Gunung Meletus <i>Volcanic Eruption</i>	Tanah Longsor <i>Landslide</i>
(1)	(2)	(3)	(4)	(5)
Koto Gadang	-	-	-	-
Koto Tinggi	-	-	-	-
Bonjol	-	-	-	-
Abai Siat	-	-	-	-
Koto Besar	-	-	-	-
Koto Laweh	-	-	-	-
Koto Ranah	-	-	-	-
Kecamatan Koto Besar	-	-	-	-

Lanjutan Tabel/*Continued Table* 4.4.3

Desa/Nagari Village/Nagari	Banjir Floods	Banjir Bandang Flash Floods	Kekeringan Drought	Kebakaran Hutan dan Lahan Forest and Land Fires
(1)	(6)	(7)	(8)	(9)
Koto Gadang	-	-	-	-
Koto Tinggi	-	-	-	-
Bonjol	-	-	-	-
Abai Siat	-	-	-	-
Koto Besar	-	-	-	-
Koto Laweh	-	-	-	-
Koto Ranah	-	-	-	-
Kecamatan Koto Besar	-	-	-	-

Lanjutan Tabel/*Continued Table* 4.4.3

Desa/Nagari Village/Nagari	Angin Puyuh/ Puting Beliung/ Topan Tornado/Typhoon	Gelombang Pasang Tidal Wave	Abrasi Abrasion
(1)	(10)	(11)	(12)
Koto Gadang	-	-	-
Koto Tinggi	-	-	-
Bonjol	-	-	-
Abai Siat	-	-	-
Koto Besar	-	-	-
Koto Laweh	-	-	-
Koto Ranah	-	-	-
Kecamatan Koto Besar	-	-	-

Sumber/*Source*: BPS, Pendataan Potensi Desa (Podes) 2021/*BPS-Statistics Indonesia, Village Potential Data Collecting 2021*

Tabel 4.4.4
Table

Keberadaan Fasilitas/Upaya Antisipasi/Mitigasi Bencana Alam Menurut Desa/Nagari di Kecamatan Koto Besar, 2022
Existence of Facilities/Efforts for Anticipation/Mitigation of Natural Disasters by Villages/Nagari by Villages/Nagari in Koto Besar Subdistrict, 2022

Desa/Nagari <i>Village/Nagari</i>	Sistem Peringatan Dini Bencana Alam <i>Natural Disaster Early Warning System</i>	Sistem Peringatan Dini Khusus Tsunami <i>Tsunami Early Warning System</i>	Perlengkapan Keselamatan <i>Safety Equipment</i>
(1)	(2)	(3)	(4)
Koto Gadang	Tidak Ada	Tidak Ada	Tidak Ada
Koto Tinggi	Ada	Tidak Ada	Tidak Ada
Bonjol	Ada	Tidak Ada	Tidak Ada
Abai Siat	Tidak Ada	Tidak Ada	Tidak Ada
Koto Besar	Tidak Ada	Tidak Ada	Tidak Ada
Koto Laweh	Ada	Tidak Ada	Tidak Ada
Koto Ranah	Tidak Ada	Tidak Ada	Tidak Ada
Kecamatan Koto Besar			

Lanjutan Tabel/*Continued Table* 4.4.4

Desa/Nagari Village/Nagari	Rambu-Rambu dan Jalur Evakuasi Bencana Sign and Evacuation Route	Pembuatan, Perawatan, atau Normalisasi: Sungai, Kanal, Tanggul, Parit, Drainase, Waduk, Pantai, dll Manufacture, Maintenance, or Normalization: Rivers, Canals, Embankment, etc
(1)	(5)	(6)
Koto Gadang	Tidak Ada	Tidak Ada
Koto Tinggi	Tidak Ada	Ada
Bonjol	Tidak Ada	Tidak Ada
Abai Siat	Tidak Ada	Adaa
Koto Besar	Tidak Ada	Ada
Koto Laweh	Tidak Ada	Ada
Koto Ranah	Tidak Ada	Ada
Kecamatan Koto Besar		

Sumber/*Source*: BPS, Pendataan Potensi Desa (Podes) 2021/*BPS-Statistics Indonesia, Village Potential Data Collecting 2021*

Tabel
Table 4.4.5

Banyaknya Desa/Nagari yang Memiliki Kelompok Kegiatan Olahraga Menurut Jenis Olahraga dan Ketersediaan Fasilitas/Lapangan Olahraga di Kecamatan Koto Besar, 2022
Number of Villages/Nagari Having Sport Activities Groups by Type of Sport and Availability of Sport Facilities/Fields in Koto Besar Subdistrict, 2022

Jenis Olahraga <i>Type of Sport</i>	Kondisi Fasilitas/Lapangan Olahraga <i>Condition of Sport Facilities/Fields</i>			Tidak Ada Fasilitas/ Lapangan Olahraga <i>No Sport Facilities/ Fields</i>
	Baik	Rusak Sedang	Rusak Parah	
(1)	(2)	(3)	(4)	(5)
Sepak Bola/ <i>Soccer</i>	6	1	-	-
Bola Voli/ <i>Volley Ball</i>	7	-	-	-
Bulu Tangkis/ <i>Badminton</i>	6	-	-	1
Bola Basket/ <i>Basket Ball</i>	-	-	-	7
Tenis Lapangan/ <i>Court Tennis</i>	-	-	-	7
Tenis Meja/ <i>Table Tennis</i>	4	-	-	3
Futsal/ <i>Futsal</i>	-	-	-	7
Renang/ <i>Swimming</i>	-	-	-	7
Bela Diri/ <i>Martial Arts</i>	4	-	-	3
Bilyard/ <i>Billiards</i>	-	-	-	7
Fitnes, Aerobik, dll/ <i>Fitness, Aerobics, etc</i>	1	-	-	6
Lainnya/ <i>Others</i>	2	-	-	5

Sumber/Source: BPS, Pendataan Potensi Desa (Podes) 2021/BPS-Statistics Indonesia, Village Potential Data Collecting 2021

05

**PERTANIAN
AGRICULTURE**



2021

505 (quintal)

**Produksi Tanaman Sayuran
dan Buah-buahan Semisim**

2021

16 (ha)



**Luas Panen Sayuran dan
Buah-buahan Semusim**

PENJELASAN TEKNIS

1. Luas Sawah adalah lahan pertanian yang berpetak-petak dan dibatasi oleh pematang (galengan), saluran untuk menahan/ menyalurkan air, yang biasanya ditanami padi sawah tanpa memandang dari mana diperoleh atau status lahan tersebut. Lahan yang dimaksud termasuk lahan yang terdaftar di Pajak Bumi Bangunan, Luran Pembangunan Daerah, lahan bengkok, lahan serobotan, lahan rawa yang ditanami padi dan lahan bekas tanaman tahunan yang telah dijadikan sawah, baik yang ditanami padi, palawija atau tanaman semusim lainnya.
2. Data pokok tanaman pangan yang dikumpulkan adalah luas panen dan produktivitas (hasil per hektar). Produksi tanaman pangan merupakan hasil perkalian antara luas panen dengan produktivitas. Pengumpulan data produktivitas dilakukan melalui pengukuran langsung pada plot ubinan berukuran $2\frac{1}{2}$ m x $2\frac{1}{2}$ m. Pengumpulan dilakukan setiap subround (empat bulanan).
3. Tanaman Sayuran Semusim adalah tanaman sumber vitamin, garam mineral dan lain-lain yang dikonsumsi dari bagian tanaman yang berupa daun, bunga, buah, dan umbinya, yang berumur kurang dari satu tahun.
4. Tanaman sayur buah-buahan tahunan adalah tanaman sumber vitamin, garam mineral, dan lain-lain yang dikonsumsi dari bagian tanaman yang berupa daun atau buah dan merupakan tanaman tahunan berumur lebih dari satu tahun.
5. Tanaman biofarmaka adalah tanaman yang bermanfaat untuk obat-obatan, kosmetik, dan kesehatan yang dikonsumsi atau digunakan dari bagian-bagian tanaman seperti daun, Batang, buah, umbi (rimbang) ataupun akar.
6. Tanaman hias adalah tanaman yang mempunyai nilai keindahan baik bentuk, warna daun, tajuk maupun bunganya, sering digunakan untuk penghias pekarangan dan lain sebagainya.

ULASAN

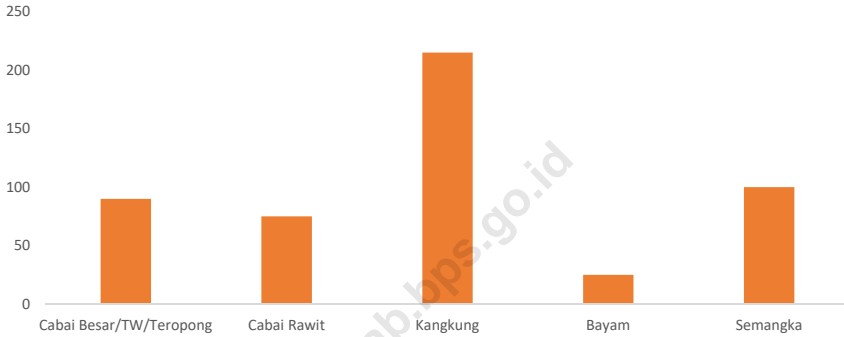
Pada tahun 2021, sayur-sayuran semusim yang dihasilkan di Kecamatan Koto Besar yaitu cabai besar, cabai rawit, bayam, kangkung. Produksi kangkung mencapai 215 Ton.

Kecamatan Koto Besar juga menghasilkan 524 Kuintal durian, 829,50 kuintal pisang, 100 kuintal duku, 70 kuintal rambutan, serta 45 kuintal pepaya.

<https://dharmasrayakab.bps.go.id>

Gambar 5.1
Figures

**Produksi Tanaman Sayuran dan Buah-buahan Semusim
Menurut Jenis Tanaman di Kecamatan Koto Besar**



Sumber : Badan Pusat Statistik, Statistik Pertanian Hortikultura SPH-SBS

Tabel
Table 5.1

Luas Panen Tanaman Sayuran dan Buah-buahan Semusim Menurut Jenis Tanaman di Kecamatan Koto Besar (ha), 2019–2022
Harvested Area of Seasonal Vegetables and Fruits by Kind of Plant in Koto Besar Subdistrict (ha), 2019–2022

Jenis Tanaman Kind of Plants	2019	2020	2021	2022 ^x
(1)	(2)	(3)	(4)	(5)
Sayuran/Vegetables:				
Bawang Merah/ Shallots	-	-	-	-
Bawang Putih/ Garlic	-	-	-	-
Cabai Besar/ Chili/ Big Chili	15	9	4	-
Cabai Rawit/ Chili/ Cayenne Pepper	18	8	3	-
Kentang/ Potato	-	-	-	-
Kubis/ Cabbage	-	-	-	-
Bayam/ Spinach	15	12	1	-
Kangkung/ Water Spinach	16	12	6	-
Buah–buahan/Fruits:				
Melon/ Melon	-	-	-	-
Semangka/ Water Melon	-	2	2	-

Sumber : Badan Pusat Statistik, Statistik Pertanian Hortikultura SPH-SBS

Tabel 5.2
Table

Produksi Tanaman Sayuran dan Buah-buahan Semusim Menurut Jenis Tanaman di Kecamatan Koto Besar (kuintal), 2019–2022
Production of Seasonal Vegetables and Fruits by Kind of Plant in Koto Besar Subdistrict (quintal), 2019–2022

Jenis Tanaman Kind of Plants	2019	2020	2021	2022 ^x
(1)	(2)	(3)	(4)	(5)
Sayuran/Vegetables:				
Bawang Merah/ Shallots	-	-	-	-
Bawang Putih/ Garlic	-	-	-	-
Cabai Besar/ Chili/ Big Chili	283	250	90	-
Cabai Rawit/ Chili/ Cayenne Pepper	210	220	75	-
Kentang/ Potato	-	-	-	-
Kubis/ Cabbage	-	-	-	-
Bayam/ Spinach	223	405	25	-
Kangkung/ Water Spinach	199	415	215	-
Buah-buahan/Fruits:				
Melon/ Melon	-	-	-	-
Semangka/ Water Melon	-	100	100	-

Sumber : Badan Pusat Statistik, Statistik Pertanian Hortikultura SPH-SBS

Tabel
Table 5.3

**Luas Panen Tanaman Biofarmaka Menurut Jenis Tanaman
di Kecamatan Koto Besar (m²), 2019–2022**
**Harvested Area of Medicinal Plants by Kind of Plant in Koto
Besar Subdistrict (m²), 2019–2022**

Jenis Tanaman Kind of Plants	2019	2020	2021	2022 ^x
(1)	(2)	(3)	(4)	(5)
<i>Jahe/Ginger</i>	269	1900	1700	-
<i>Kencur/East Indian Galangal</i>	20	17	350	-
<i>Kunyit/Turmeric</i>	26	29	300	-
<i>Laos/Lengkuas/Galanga</i>	25	19	300	-

Sumber : Badan Pusat Statistik, Statistik Pertanian Hortikultura SPH-SBS

Tabel
Table 5.4

**Produksi Tanaman Biofarmaka Menurut Jenis Tanaman di
Kecamatan Koto Besar (kg), 2019–2022**
*Production of Medicinal Plants by Kind of Plant in Koto
Besar Subdistrict (kg), 2019–2022*

Jenis Tanaman Kind of Plants	2019	2020	2021	2022 ^x
(1)	(2)	(3)	(4)	(5)
Jahe/Ginger	169	471	568	-
Kencur/East Indian Galangal	8	11	119	-
Kunyit/Turmeric	22	15	129	-
Laos/Lengkuas/Galanga	89	19	122	-

Sumber : Badan Pusat Statistik, Statistik Pertanian Hortikultura SPH-SBS

Tabel
Table 5.5

Produksi Buah-Buahan dan Sayuran Tahunan Menurut Jenis Tanaman di Kecamatan Koto Besar (kuintal), 2019–2022

Production of Annual Fruits and Vegetables by Kind of Plant in Koto Besar Subdistrict (quintal), 2019–2022

Jenis Tanaman <i>Kind of Plants</i>	2019	2020	2021	2022 ^x
(1)	(2)	(3)	(4)	(5)
Buah–Buahan/Fruits:				
<i>Durian/Durian</i>	770	340	524	-
<i>Jeruk Siam/Keprok/Orange/Tangerine</i>	5	20	21	-
<i>Mangga/Mango</i>	220	57	22	-
<i>Pepaya/Papaya</i>	62	45	45	-
<i>Pisang/Banana</i>	225	80	230	-
<i>Salak/Snakefruit</i>	273	5	4	-
<i>Rambutan/Rambutan</i>	10	20	70	-
<i>Duku/Langsak/Kokosan/ Duku</i>	19	53	100	-
Sayuran/Vegetables:				
<i>Jengkol/ Jengkol</i>	1297	6500	9100	-
<i>Komoditas daerah</i>	21	18	66	-

Sumber : Badan Pusat Statistik, Statistik Pertanian Hortikultura SPH-SBS


06

PARIWISATA, TRANSPORTASI, DAN KOMUNIKASI
TOURISM, TRANSPORTATION, AND COMMUNICATION



Hotel
/Hotel
0


HOTEL



Kamar
/Room
0



Kasur
/Bed
0

PENJELASAN TEKNIS

1. Usaha penyediaan akomodasi adalah usaha yang menyediakan pelayanan penginapan yang dapat dilengkapi dengan pelayanan pariwisata lainnya. Usaha penyediaan akomodasi dapat berupa hotel, vila, pondok wisata, bumi perkemahan, persinggahan karavan, dan akomodasi lainnya yang digunakan untuk tujuan pariwisata.
2. Kendaraan bermotor adalah setiap kendaraan yang digerakkan oleh peralatan teknik yang ada pada kendaraan tersebut biasanya digunakan untuk angkutan orang atau barang di atas jalan raya selain kendaraan yang berjalan di atas rel. Kendaraan bermotor yang dicatat adalah semua jenis kendaraan kecuali kendaraan bermotor TNI/Polri dan Korps Diplomatik.
3. Mobil penumpang adalah setiap kendaraan bermotor yang dilengkapi dengan tempat duduk untuk sebanyak-banyaknya delapan orang tidak termasuk tempat duduk untuk pengemudi baik dilengkapi atau tidak dilengkapi bagasi.
4. Mobil bis adalah setiap kendaraan bermotor yang dilengkapi dengan tempat duduk untuk lebih dari delapan orang tidak termasuk tempat duduk untuk pengemudi baik dilengkapi atau tidak dilengkapi bagasi.
5. Mobil truk adalah setiap kendaraan bermotor yang digunakan untuk angkutan barang selain mobil penumpang mobil bis dan kendaraan bermotor roda dua.
6. Kereta api adalah kendaraan dengan tenaga gerak (listrik diesel atau tenaga uap) yang berjalan sendiri maupun dirangkaikan dengan kendaraan lain yang akan atau sedang bergerak di atas rel terdiri dari kereta penumpang dan kereta barang.
7. Kilometer penumpang adalah jumlah kilometer dari semua penumpang yang berangkat. Besaran ini merupakan penjumlahan jarak asal tujuan masing-masing penumpang.
8. Rata-rata jarak perjalanan per penumpang adalah rata-rata yang ditempuh oleh setiap penumpang atau jumlah kilometer penumpang dibagi dengan jumlah penumpang berangkat.
9. Kilometer ton adalah jumlah kilometer semua ton yang diangkut. Besaran ini merupakan hasil penjumlahan jarak asal tujuan masing-masing barang dalam ton.
10. Rata-rata jarak angkut barang adalah rata-rata jarak yang ditempuh oleh setiap ton barang atau jumlah kilometer ton dibagi dengan ton dimuat.
11. Kantor Pos adalah tempat pemberi pelayanan komunikasi tertulis dan atau surat elektronik layanan paket layanan logistik layanan transaksi keuangan dan layanan keagenan pos untuk kepentingan umum. Rumah pos berfungsi

sama seperti kantor pos dan kantor pos pembantu bedanya rumah pos biasanya terletak di daerah terpencil.

12. Telekomunikasi adalah setiap pemancaran pengiriman dan atau penerimaan dari setiap

<https://dharmastrayakab.bps.go.id>

ULASAN

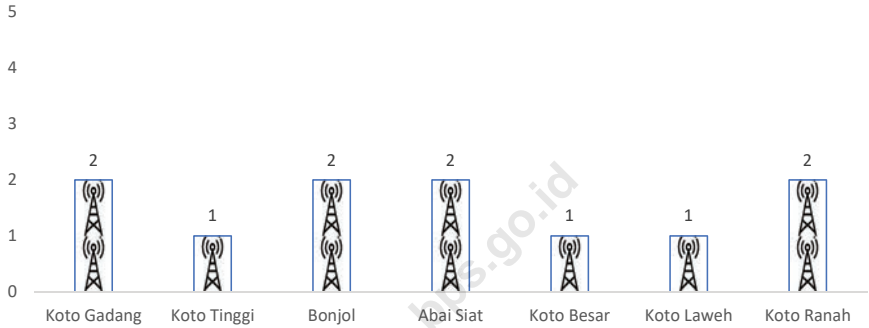
Pada tahun 2022, prasarana dan sarana transportasi antar kelurahan di Kecamatan Koto Besar sudah memadai, dengan jenis prasarana transportasi darat dan keberadaan angkutan umum dengan trayek tetap di Nagari Koto Gadang, Abai Siat, Koto Besar, Koto Laweh. Jenis prasarana transportasi darat namun keberadaan angkutan umum dengan trayek tetap di Nagari Koto Tinggi, Bonjol, dan Koto Ranah.

Permukaan jalan darat terluas di setiap kelurahan sudah beraspal/beton yang dapat dilalui kendaraan roda 4 atau lebih sepanjang tahun.

Jumlah menara telepon seluler di Kecamatan ini sebanyak 11 menara, dengan rata-rata kekuatan sinyal di Kecamatan ini sangat kuat dan jenis sinyal internet telepon seluler 4G/LTE.

<https://dharmastrayakab.bps.go.id>

Gambar 6.1 Jumlah Menara Telepon seluler Menurut Desa/Nagari di Kecamatan Koto Besar, 2022



Sumber : Dinas Komunikasi Informatika dan Statistik Kabupaten Dharmasraya

6.1 PARIWISATA

Tabel 6.1.1 Jumlah Sarana Akomodasi Menurut Desa/Nagari dan Jenis Akomodasi di Kecamatan Koto Besar, 2022

Desa/Nagari <i>Village/Nagari</i>	Hotel <i>Hotel</i>	Penginapan <i>Inn</i>
(1)	(2)	(3)
Koto Gadang	-	-
Koto Tinggi	-	-
Bonjol	-	-
Abai Siat	-	-
Koto Besar	-	-
Koto Laweh	-	-
Koto Ranah	-	-
Kecamatan Koto Besar	-	-

Sumber/Source: Badan Pusat Statistik Kabupaten Dharmasraya/ BPS Statistic of Dharmasraya Regency

**6.2 TRANSPORTASI
TRANSPORTATION**

Tabel 6.2.1 Prasarana dan Sarana Transportasi Antar Desa/Nagari Menurut Desa/Nagari di Kecamatan Koto Besar, 2022

Desa/Nagari Village/Nagari	Jenis Prasarana Transportasi Type of Transportation Infrastructure	Keberadaan Angkutan Umum Availability of Public Transportation
(1)	(2)	(3)
Koto Gadang	Darat	Ada dengan trayek lengkap
Koto Tinggi	Darat	Tidak Ada angkutan umum
Bonjol	Darat	Tidak Ada angkutan umum
Abai Siat	Darat	Ada, tanpa trayek lengkap
Koto Besar	Darat	Ada dengan trayek lengkap
Koto Laweh	Darat	Ada dengan trayek lengkap
Koto Ranah	Darat	Tidak Ada angkutan umum

Lanjutan Tabel 6.2.1

Desa/Nagari Village/Nagari	Jenis Permukaan Jalan Darat Terluas Type of The Widest Road Surface	Dapat Dilalui Kendaraan Bermotor Roda 4 atau Lebih Passable by Vehicle with 4 or more Wheels
(1)	(4)	(5)
Koto Gadang	Aspal/Beton	Sepanjang Tahun
Koto Tinggi	Aspal/Beton	Sepanjang Tahun
Bonjol	Aspal/Beton	Sepanjang Tahun
Abai Siat	Aspal/Beton	Sepanjang Tahun
Koto Besar	Aspal/Beton	Sepanjang Tahun
Koto Laweh	Aspal/Beton	Sepanjang Tahun
Koto Ranah	Aspal/Beton	Sepanjang Tahun

Sumber/Source: BPS, Pendataan Potensi Desa (Podes) 2021/BPS-Statistics Indonesia, Village Potential Data Collecting 2021

6.3 KOMUNIKASI

Tabel 6.2.2 Keberadaan Kantor Pos/Pos Pembantu/Rumah Pos, Pos Keliling, dan Perusahaan/Agen Jasa Ekspedisi Swasta Menurut Desa/Nagari di Kecamatan Koto Besar, 2022

Desa/Nagari Village/Nagari	Kantor Pos/Pos Pembantu/Rumah Pos Post Office/Subsidiary of Post Office	Pos Keliling Mobile Portal Service	Perusahaan/Agen Jasa Ekspedisi Swasta Private Expedition Service Company
(1)	(2)	(3)	(4)
Koto Gadang	Tidak Ada	Beroperasi	Beroperasi
Koto Tinggi	Tidak Ada	Jarang Beroperasi	Tidak Ada
Bonjol	Tidak Ada	Jarang Beroperasi	Tidak Ada
Abai Siat	Tidak Ada	Jarang Beroperasi	Tidak Ada
Koto Besar	Tidak Ada	Jarang Beroperasi	Tidak Ada
Koto Laweh	Tidak Ada	Jarang Beroperasi	Tidak Ada
Koto Ranah	Tidak Ada	Beroperasi	Beroperasi
Kecamatan Koto Besar			

Sumber : Dinas Komunikasi Informatika dan Statistik Kabupaten Dharmasraya

Tabel
Table 6.3.1

Jumlah Menara Telepon seluler dan Operator Layanan Komunikasi Telepon Seluler Menurut Desa/Nagari di Kecamatan Koto Besar, 2022

Desa/Nagari <i>Village/Nagari</i>	Jumlah Menara Telepon seluler <i>Number of Base Transceiver Station (BTS)</i>	Jumlah Operator Layanan Komunikasi Telepon Seluler <i>Cellular Phone Communication Service Operators</i>
(1)	(2)	(3)
Koto Gadang	2	4
Koto Tinggi	1	4
Bonjol	2	1
Abai Siat	2	2
Koto Besar	1	1
Koto Laweh	1	4
Koto Ranah	2	2
Kecamatan Koto Besar	11	18

Sumber : Dinas Komunikasi Informatika dan Statistik Kabupaten Dharmasraya

Tabel
Table 6.3.2

Kekuatan Sinyal Telepon Seluler dan Jenis Sinyal Internet Telepon Seluler Menurut Desa/Nagari di Kecamatan Koto Besar, 2022

Desa/Nagari <i>Village/Nagari</i>	Kekuatan Sinyal Telepon Seluler <i>The Strength of Cellular Phone Signal</i>	Jenis Sinyal Internet Telepon Seluler <i>Type of Cellular Phone Signal</i>
(1)	(2)	(3)
Koto Gadang	Sinyal Kuat	4G/LTE
Koto Tinggi	Sinyal Kuat	4G/LTE
Bonjol	Sinyal Kuat	4G/LTE
Abai Siat	Sinyal Kuat	4G/LTE
Koto Besar	Sinyal Kuat	4G/LTE
Koto Laweh	Sinyal Lemah	4G/LTE
Koto Ranah	Sinyal Kuat	4G/LTE
Kecamatan Koto Besar		

Sumber : Dinas Komunikasi Informatika dan Statistik Kabupaten Dharmasraya

07

PERBANKAN, KOPERASI, DAN PERDAGANGAN
BANKING, COOPERATIVE, AND TRADE



Banyaknya Koperasi Aktif

11



**Banyaknya Sarana
Lembaga Keuangan**

4



**Banyaknya Sarana
Perdagangan**

7

PENJELASAN TEKNIS

1. Pasar adalah tempat pertemuan antara penjual dan pembeli barang dan jasa. Pasar dapat menggunakan bangunan yang bersifat permanen atau semi permanen ataupun tanpa bangunan. Barang yang diperjualbelikan di dalam pasar dapat terdiri dari banyak komoditas (campuran) ataupun secara khusus suatu komoditas tertentu.
2. Pasar dengan bangunan permanen adalah pasar pada bangunan tetap yang memiliki lantai, atap, dan dinding permanen.
3. Pasar dengan bangunan semi permanen adalah pasar pada bangunan tetap yang memiliki lantai dan atap, tetapi tanpa dinding.
4. Restoran/Rumah Makan adalah suatu jenis usaha yang menggunakan seluruh bangunan secara permanen untuk menyediakan jasa pangan yang pengolahan dan penyajiannya dilakukan secara langsung di tempat sesuai dengan keinginan para pengguna jasa yang mempunyai ciri pembeli biasanya dikenakan pajak.

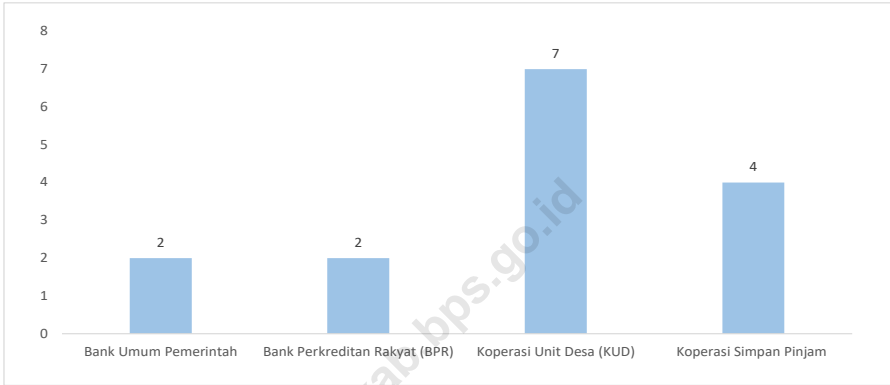
ULASAN

Di Kecamatan Koto Besar terdapat 2 unit bank umum pemerintah yang berada di Nagari Koto Gadang, serta 2 Bank Perkreditan Rakyat (BPR) di Nagari Koto Gadang. Pada kecamatan ini terdapat 7 unit Koperasi Unit Desa (KUD), 4 unit koperasi simpan pinjam.

Pada Tahun 2022, di Kecamatan ini terdapat fasilitas yang mendukung perekonomian, dimana terdapat 2 unit kelompok pertokoan, 1 unit pasar dengan bangunan permanen, dan 4 unit pasar dengan bangunan semi permanen.

<https://dharmasrayakab.bps.go.id>

Gambar 7.1 Banyaknya Sarana Lembaga Keuangan Bank dan Koperasi Aktif di Kecamatan Koto Besar, 2022



Sumber : BPS, Pendataan Potensi Desa (Podes) 2021

Tabel 7.1
Table

Banyaknya Sarana Lembaga Keuangan Bank Menurut Desa/Nagari dan Jenis Bank di Kecamatan Koto Besar, 2022

Desa/Nagari Village/Nagari	Bank Umum Pemerintah Government Bank	Bank Umum Swasta Private Bank	Bank Perkreditan Rakyat (BPR) Rural Bank
(1)	(2)	(3)	(4)
Koto Gadang	2	-	1
Koto Tinggi	-	-	-
Bonjol	-	-	-
Abai Siat	-	-	-
Koto Besar	-	-	-
Koto Laweh	-	-	-
Koto Ranah	-	-	1
Kecamatan Koto Besar	2	-	2

Sumber : BPS, Pendataan Potensi Desa (Podes) 2021

Tabel
Table 7.2

Banyaknya Koperasi Aktif Menurut Menurut Desa/Nagari dan Jenis Koperasi di Kecamatan Koto Besar, 2022

Desa/Nagari <i>Village/Nagari</i>	Koperasi Unit Desa (KUD) <i>Village Cooperative Unit</i>	Koperasi Industri Kecil dan Kerajinan Rakyat (Kopinkra) <i>Small Industry and Citizen Handicraft Cooperative</i>
(1)	(2)	(3)
Koto Gadang	2	-
Koto Tinggi	1	-
Bonjol	1	-
Abai Siat	-	-
Koto Besar	1	-
Koto Laweh	1	-
Koto Ranah	1	-
Kecamatan Koto Besar	7	-

Lanjutan Tabel 7.2

Desa/Nagari Village/Nagari	Koperasi Simpan Pinjam (Kospin) Savings and Loan Cooperative	Koperasi Lainnya Other Cooperative
(1)	(4)	(5)
Koto Gadang	1	-
Koto Tinggi	-	-
Bonjol	-	-
Abai Siat	-	-
Koto Besar	-	-
Koto Laweh	-	-
Koto Ranah	3	-
Kecamatan Koto Besar	4	-

Sumber : BPS, Pendataan Potensi Desa (Podes) 2021

Tabel 7.3
Table

Banyaknya Sarana Perdagangan Menurut Desa/Nagari dan Jenis Sarana Perdagangan di Kecamatan Koto Besar, 2022

Desa/Nagari Village/Nagari	Kelompok Pertokoan Shopping Complexs	Pasar dengan Bangunan Permanen Markets in Permanent Building	Pasar dengan Bangunan Semi Permanen Market in Semi Permanent Building
(1)	(2)	(3)	(4)
Koto Gadang	1	-	1
Koto Tinggi	-	-	1
Bonjol	-	-	-
Abai Siat	-	1	-
Koto Besar	-	-	-
Koto Laweh	-	-	1
Koto Ranah	1	-	1
Kecamatan Koto Besar	2	1	4

Lanjutan Tabel 7.3

Desa/Nagari <i>Village/Nagari</i>	Pasar tanpa Bangunan <i>Market without Permanent Building</i>	Mini Market/ Swalayan/ Supermarket <i>Mini Market/Swalayan/ Supermarket</i>	Restoran/ Rumah Makan <i>Restaurant/ Food Stall</i>
(1)	(5)	(6)	(7)
Koto Gadang	-	-	1
Koto Tinggi	-	-	-
Bonjol	1	-	-
Abai Siat	-	-	-
Koto Besar	-	-	-
Koto Laweh	-	-	-
Koto Ranah	1	-	-
Kecamatan Koto Besar	2	-	1

Sumber : BPS, Pendataan Potensi Desa (Podes) 2021



ST 2023
SENSUS PERTANIAN

BerAKHLAK

Berorientasi Pelayanan Akuntabel Kompeten
Harmonis Loyal Adaptif Kolaboratif

DATA

MENCERDASKAN BANGSA

— *Enlighten The Nation* —



**BADAN PUSAT STATISTIK
KABUPATEN DHARMASRAYA**
BPS-Statistics of Dharmasraya Regency

Jl. Lintas Sumatera Km. 5 Sikabau, Pulau Punjung
Telp/Fax.: (0754) 451548
Homepage: <http://dharmasrayakab.bps.go.id>
E-mail: bps1311@bps.go.id