


Katalog : 1102001.1212190
ISSN 2776-057X



KECAMATAN GALANG DALAM ANGKA

GALANG DISTRICT IN FIGURES

2024



**BADAN PUSAT STATISTIK
KABUPATEN DELI SERDANG
BPS-STATISTICS DELI SERDANG REGENCY**

Katalog : 1102001.1212190
ISSN 2776-057X

KECAMATAN GALANG DALAM ANGKA

GALANG DISTRICT IN FIGURES

2024

<https://deliserdangkab.bps.go.id>



**BADAN PUSAT STATISTIK
KABUPATEN DELI SERDANG**
BPS-STATISTICS DELI SERDANG REGENCY

**KECAMATAN GALANG DALAM ANGKA
GALANG DISTRICT IN FIGURES
2024**

Volume 21, 2024

Katalog /Catalog: 1102001.1212190

ISSN: 2776-057X

Nomor Publikasi/Publication Number: 12120.24019

Ukuran Buku/Book Size : 14,8 cm x 21 cm
Jumlah Halaman/Number of Pages : xxii + 122 hal/pages

Penyusun Naskah/Manuscript Drafter:
BPS Kabupaten Deli Serdang
BPS-Statistics of Deli Serdang Regency

Penyunting/Editor:
BPS Kabupaten Deli Serdang
BPS-Statistics of Deli Serdang Regency

Gambar Kover/Cover Design:
BPS Kabupaten Deli Serdang
BPS-Statistics of Deli Serdang Regency

Ilustrasi Kover/Cover Illustration:
BPS Kabupaten Deli Serdang
BPS-Statistics of Deli Serdang Regency

Diterbitkan oleh/Published by:
©BPS Kabupaten Deli Serdang/ *BPS-Statistics of Deli Serdang Regency*

Dicetak oleh/Printed by:
BPS Kabupaten Deli Serdang
BPS-Statistics of Deli Serdang Regency

Sumber Ilustrasi/Illustration Source:
BPS Kabupaten Deli Serdang
BPS-Statistics of Deli Serdang Regency

Dilarang mengumumkan, mendistribusikan, mengomunikasikan, dan/atau menggandakan sebagian atau seluruh isi buku ini untuk tujuan komersil tanpa izin tertulis dari Badan Pusat Statistik.
Prohibited to announce, distribute, communicate, and/or copy part or all of this book for commercial purpose without permission from BPS-Statistics Indonesia.

Tim Penyusun
Kecamatan Galang Dalam Angka 2024
(Galang District in Figures 2024)

Pengarah/ Director

Herman

Penanggung Jawab/ Person in Charge

Herman, Irwanto

Penyunting/ Editor

Irwanto, Valensius Ginting,
Irwanto Pardamean Hutagalung, Dwi Nissa Ananda

Pengolah Data dan Penulis Naskah/ Data Processing and Authors

Irwanto, Valensius Ginting,
Irwanto Pardamean Hutagalung, Dwi Nissa Ananda

Penata Letak/ Layout Designers

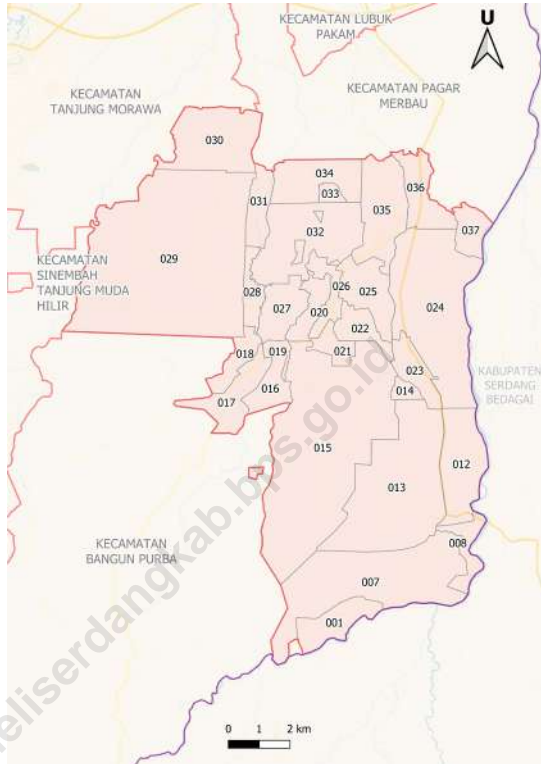
Irwanto, Valensius Ginting,
Irwanto Pardamean Hutagalung, Dwi Nissa Ananda

KONTRIBUTOR DATA/ DATA CONTRIBUTOR

1. Stasiun Klimatologi BMKG Sampali
2. Dinas Kependudukan dan Pencatatan Sipil Kabupaten Deli Serdang
3. Kantor Kementerian Agama Kabupaten Deli Serdang
4. Kantor Kecamatan Galang
5. Kantor Desa Se-Kecamatan Galang
6. BPS Kabupaten Deli Serdang

<https://deliserdangkab.bps.go.id>

**PETA WILAYAH KECAMATAN GALANG
MAP OF GALANG DISTRICT**



- 001 : KAMPUNG PAKU
- 002 : BANDAR KWALA
- 003 : BARU TITI BESI
- 004 : PULAU TAGOR BARU
- 005 : GALANG BARAT
- 006 : KOTANGAN
- 007 : SUNGEI PUTIH
- 008 : PAYA KUDA
- 009 : KAMPUNG KELAPA SATU
- 010 : PISANG PALA
- 011 : PETUMBUKAN
- 012 : TANJUNG GUSTI
- 013 : SUNGAI KARANG
- 014 : KAMPUNG GALANG SUKA
- 015 : GALANG KOTA

- 016 : TIMBANG DELI
- 017 : JAHARUM A
- 018 : TANAH MERAH
- 019 : PERTANGGUHAN
- 020 : TANJUNG SIPORKIS
- 021 : BATU LOKONG
- 022 : NAGA REJO
- 023 : PAYA ITIK
- 024 : PAYA SAMPIR
- 025 : KAMPUNG JOHAR BARU
- 026 : KOTASAN
- 027 : JAHARUM B
- 028 : TANAH ABANG
- 029 : KRAMAT GAJAH

Kata Pengantar

Dengan memanjatkan puji syukur kehadiran Tuhan Yang Maha Esa, Badan Pusat Statistik Kabupaten Deli Serdang telah dapat menyelesaikan buku publikasi Kecamatan Galang Dalam Angka Tahun 2024.

Pada saat ini makin dirasakan kebutuhan akan data statistik meningkat dari setiap sektor pembangunan. Hal ini menjadikan kami lebih terdorong untuk dapat melengkapi serta menyempurnakan data yang disajikan, baik kuantitas maupun kualitasnya. Data yang disajikan bersumber dari kegiatan rutin, survei dan sensus yang dilaksanakan oleh Badan Pusat Statistik Kabupaten Deli Serdang serta dilengkapi dengan data sekunder yang dikelola oleh instansi pemerintah dan swasta di wilayah Kabupaten Deli Serdang.

Pada kesempatan ini kami mengucapkan terima kasih kepada instansi pemerintah dan swasta yang telah memberikan data yang diperlukan.

Kami harapkan saran dan kritik dari berbagai pihak untuk perbaikan dan penyempurnaan publikasi ini, semoga bermanfaat bagi pihak yang memerlukannya.

Lubuk Pakam, September 2024
BPS Kabupaten Deli Serdang
Kepala



Herman



Preface

Thanks to God, BPS-Statistics Deli Serdang Regency have published Galang District in Figures 2024.


It is much more realized now that the demand for statistics data from all sector increases. This fact encourages us to fulfill and complete data both in terms of quality and quantity as well. The source of data are basically compiled from routine activities, surveys, and census conducted by the BPS-Statistics Deli Serdang Regency and in additional to that, secondary data are supplemented by public and private institutions in Deli Serdang Regency.

On this occasion, we would like to express our gratitude to government and private institutions for helping us collect the necessity data.

We cordially welcome any suggestion and criticisms to improve and to complete this publication, may this publication be useful to whom it may benefit.

*Lubuk Pakam, September 2024
Head of BPS-Statistic Deli Serdang
Regency*

Herman



DAFTAR ISI/ CONTENTS
Kecamatan Galang Dalam Angka 2024
Galang District in Figures 2024
VOLUME 21, 2024

Kata Pengantar/ <i>Preface</i>	vii
Daftar Isi/ <i>Contents</i>	xi
Daftar Tabel/ <i>List of Tables</i>	xiii
Daftar Gambar/ <i>List of Figures</i>	xix
Penjelasan Umum/ <i>Explanatory Notes</i>	xxi
1. Geografi dan Iklim/ <i>Geography and Climate</i>	1
2. Pemerintahan/ <i>Government</i>	11
3. Penduduk/ <i>Population</i>	19
4. Sosial dan Kesejahteraan Rakyat/ <i>Social and Welfare</i>	31
5. Pertanian/ <i>Agriculture</i>	81
6. Pariwisata, Transportasi dan Komunikasi/ <i>Tourism, Transportation and Communication</i>	99
7. Perbankan, Koperasi dan Perdagangan/ <i>Banking, Cooperative and Prices</i>	113

DAFTAR TABEL / LIST OF TABLES

Halaman
Page

1.	GEOGRAFI DAN IKLIM/ GEOGRAPHY AND CLIMATE	
1.1	KEADAAN GEOGRAFI GEOGRAPHY CONDITION	
1.1.1	Luas Wilayah Menurut Desa di Kecamatan Galang, 2023 <i>Total Area by Village in Galang District, 2023</i>	7
1.1.2	Jarak Kantor Desa ke Kantor Kecamatan dan Jarak Kantor Desa ke Ibu Kota Kabupaten di Kecamatan Galang, 2023 <i>Distance from Village Office to District Office and Distance from Village Office to Regency Capital in Galang District, 2023</i>	8
1.1.3	Tinggi Wilayah di Atas Permukaan Laut (DPL) dan Kontur Tanah Menurut Desa di Kecamatan Galang, 2023 <i>The Height of The Area Above Sea Level (DPL) and The Land Contour According To The Village in Galang District, 2023</i>	9
1.2	KEADAAN IKLIM CLIMATE CONDITION	
1.2.1	Pengamatan Unsur Iklim Menurut Bulan di Kecamatan Galang, 2023 <i>Observation of Climate Elements by Month in Galang District, 2023</i>	10
2.	PEMERINTAHAN/ GOVERNMENT	
2.1	WILAYAH ADMINISTRATIF ADMINISTRATIVE AREA	
2.1.1	Jumlah Dusun/ Lingkungan dan Jumlah Perangkat Desa di Kecamatan Galang, 2023 <i>Number of Hamlets/Neighborhoods and Number of Village Apparatus in Galang District, 2023</i>	15
2.1.2	Jumlah Anggota Badan Permusyawaratan Desa dan Jumlah Kegiatan Musyarah yang dilakukan, 2023 <i>Number of Village Consultative Body Members and Number of Deliberation Activities carried out, 2023</i>	16
2.2	SUMBER DAYA MANUSIA HUMAN RESOURCES	
2.2.1	Jumlah Pegawai Negeri Sipil Menurut Tingkat Kepangkatan dan Jenis Kelamin di Kantor Camat Galang, 2023 <i>Number of Civil Servant by Hierarchy and Sex in Galang District Office, 2023</i>	17

2.2.2	Jumlah Pegawai Negeri Sipil Menurut Tingkat Pendidikan dan Jenis Kelamin pada Kantor Camat Galang, 2023 <i>Number of Civil Servants by Educational Level and Sex in Galang District Office, 2023</i>	18
-------	---	----

3. PENDUDUK/ POPULATION

3.1 PENDUDUK POPULATION

3.1.1	Penduduk, Persentase Penduduk, Kepadatan Penduduk, Rasio Jenis Kelamin Menurut Desa di Kecamatan Galang, 2023 <i>Population, Percentage Distribution of Population, Population Density, and Sex Ratio by Village in Galang District, 2023</i>	27
3.1.2	Jumlah Penduduk Menurut Jenis Kelamin di Kecamatan Galang (jiwa), 2023 <i>Number of Population by Gender in Galang District (people), 2023</i>	29
3.1.3	Jumlah Penduduk Menurut Kelompok Umur dan Jenis Kelamin di Kecamatan Galang (jiwa), 2023 <i>Total Population by Age Group and Gender in Galang District (Person), 2023</i>	30

4. SOSIAL DAN KESEJAHTERAAN RAKYAT/ SOCIAL AND WELFARE

4.1 PENDIDIKAN EDUCATION

4.1.1	Jumlah Sekolah, Guru, dan Murid Taman Kanak-Kanak (TK) Menurut Desa di Kecamatan Galang, 2023 <i>Number of Schools, Teachers, and Pupils in Kindergarten Under The Ministry of Education and Culture by Village in Galang District, 2023</i>	39
4.1.2	Jumlah Sekolah, Guru, dan Murid Sekolah Dasar (SD) di Bawah Kementerian Pendidikan dan Kebudayaan Menurut Desa di Kecamatan Galang, 2023 <i>Number of Schools, Teachers, and Pupils in Primary Schools Under The Ministry of Education and Culture by Village in Galang District, 2023</i>	42
4.1.3	Jumlah Sekolah, Guru, dan Murid Madrasah Ibtidaiyah (MI) di Bawah Kementerian Agama Menurut Kecamatan Menurut Desa di Kecamatan Galang, 2023 <i>Number of Schools, Teachers, and Pupils in Madrasah Ibtidaiyah (MI) Under The Ministry of Religious Affairs by Village in Galang District, 2023</i>	45
4.1.4	Jumlah Sekolah, Guru, dan Murid Sekolah Menengah Pertama (SMP) di Bawah Kementerian Pendidikan dan Kebudayaan Menurut Desa di Kecamatan Galang, 2023 <i>Number of Schools, Teachers, and Pupils in Junior High Schools Under The Ministry of Education and Culture by Village in Galang District, 2023</i>	48
4.1.5	Jumlah Sekolah, Guru, dan Murid Madrasah Tsanawiyah (MTs) di Bawah Kementerian Agama Menurut Desa di Kecamatan Galang, 2023	

	<i>Number of Schools, Teachers, and Pupils in Madrasah Tsanawiyah (MTs) Under The Ministry of Religious Affairs by Village in Galang District, 2023</i>	51
4.1.6	Jumlah Sekolah, Guru, dan Murid Sekolah Menengah Atas (SMA) di Bawah Kementerian Pendidikan dan Kebudayaan Menurut Desa di Kecamatan Galang, 2023 <i>Number of Schools, Teachers, and Pupils in Senior High Schools Under The Ministry of Education and Culture by Village in Galang District, 2023</i>	54
4.1.7	Jumlah Sekolah, Guru, dan Murid Sekolah Menengah Kejuruan (SMK) di Bawah Kementerian Pendidikan dan Kebudayaan Menurut Desa di Kecamatan Galang, 2023 <i>Number of Schools, Teachers, and Pupils in Vocational High Schools Under The Ministry of Education & Culture by Village in Galang District, 2023</i>	57
4.1.8	Jumlah Sekolah, Guru, dan Murid Madrasah Aliyah (MA) di Bawah Kementerian Agama Menurut Desa di Kecamatan Galang, 2023 <i>Number of Schools, Teachers, and Pupils in Madrasah Aliyah (MA) Under the Ministry of Religious Affairs by Village in Galang District, 2023</i>	60
4.2	KESEHATAN	
	EDUCATION	
4.2.1	Banyaknya Desa yang memiliki Sarana Kesehatan Menurut Jenis Sarana Kesehatan di Kecamatan Galang, 2021 -2023 <i>Number of Villages that Have Health Facilities by Type of Health Facilities in Galang District, 2021 - 2023</i>	63
4.2.2	Banyaknya Warga Penderita Kekurangan Gizi Menurut Desa di Kecamatan Galang, 2023 <i>Number of Villages that have Health Facilities by Type of Health Facilities in Galang District, 2021 - 2023</i>	64
4.3	PERUMAHAN DAN LINGKUNGAN	
	HOUSING AND ENVIRONMENT	
4.3.1	Banyaknya Desa Menurut Sumber Air Minum Sebagian Besar Keluarga di Kecamatan Galang, 2021 - 2023 <i>Number of Village by Drinking Water Source of Majority Family in Galang District, 2021 - 2023</i>	65
4.3.2	Banyaknya Keluarga Menurut Desa dan Jenis Penggunaan Listrik di Kecamatan Galang, 2021 - 2023 <i>Number of Family by Village and Type of Electricity Consumer in Galang District, 2021 - 2023</i>	66
4.3.3	Banyaknya Desa Menurut Sumber Penerangan Jalan Utama Desa di Kecamatan Pancur Batu, 2021 - 2023 <i>Number of Village by Source of Village Main Street Illumination in Galang District</i>	67
4.3.4	Banyaknya Desa Menurut Penggunaan Fasilitas Tempat Buang Air Besar Sebagian Keluarga di Kecamatan Galang, 2021 - 2023	

	<i>Number of Village by Toilet Facility Used by Majority Family in Galang DisitRICT, 2021 - 2023</i>	68
4.3.5	Banyaknya Desa Menurut Jenis Bahan Bakar untuk Memasak yang Digunakan Sebagian Besar Keluarga di Kecamatan Galang, 2023 <i>Number of Village by Type of Cooking Fuel Used by Majority Family in Galang DisitRICT, 2021 - 2023</i>	69
4.4	AGAMA DAN SOSIAL LAINNYA	
	RELIGION AND OTHER SOCIAL AFFAIRS	
4.4.1	Jumlah Tempat Peribadatan Menurut Desa di Kecamatan Galang, 2023 <i>Number of Worship Place by Villages in Galang District, 2023</i>	70
4.4.2	Banyaknya Kejadian Bencana Alam Menurut Desa dan Jenis Bencana di Kecamatan Galang, 2023 <i>Number of Natural Disaster Events by Villages and Type of Natural Disaster in Galang District , 2023</i>	71
4.4.3	Banyaknya Korban Jiwa Akibat Bencana Alam Menurut Desa dan Jenis Bencana di Kecamatan Galang, 2023 <i>Number of Fatalities Due to Natural Disaster Events by Villages and Type of Natural Disaster in Galang District, 2023</i>	74
4.4.4	Keberadaan Fasilitas/ Upaya Antisipasi/ Mitigasi Bencana Alam Menurut Desa di Kecamatan Galang, 2023 <i>Existence of Facilities/ Efforts for Anticipation/ Mitigation of Natural Disasters by Villages in Galang District, 2023</i>	77
4.4.5	Banyaknya Desa Menurut Ketersediaan Fasilitas Olahraga di Kecamatan Galang, 2023 <i>Number of Villages by Availability of Sport Facilities/ Fields in Galang, 2023</i>	79
5.	PERTANIAN/ AGRICULTURE	
5.1	HOLTIKULTURA	
	HOLTICULTURE	
5.1.1	Luas Panen Tanaman Sayuran Menurut Jenis Tanaman di Kecamatan Galang (ha), 2021 - 2023 <i>Harvested Area of Vegetables by Kind of Plant in Galang District (ha), 2021 - 2023</i>	91
5.1.2	Produksi Tanaman Sayuran Menurut Jenis Tanaman di Kecamatan Galang, (Kuintal), 2021 - 2023 <i>Production of Vegetables by Kind of Plant in Galang District (quintal), 2021 - 2023</i>	92
5.1.3	Luas Panen Tanaman Biofarmaka dan Jenis Tanaman di Kecamatan Galang (m ²), 2021 - 2023 <i>Harvested Area of Medicinal Plants and Kind of Plant in Galang District (m²), 2021 - 2023</i>	93
5.1.4	Produksi Tanaman Biofarmaka dan Jenis Tanaman di Kecamatan Galang (kg), 2021 -	

	2023	
5.1.5	<i>Production of Medicinal Plants and Kind of Plant in Galang District (kg), 2021 - 2023</i>	94
	Luas Panen Tanaman Hias Menurut Jenis Tanaman di Kecamatan Galang (m ²), 2021 - 2023	
	<i>Harvested Area of Decorative Plants by Kind of Plant in Galang District (m²), 2021 - 2023</i>	95
5.1.6	Produksi Tanaman Hias Menurut Jenis Tanaman di Kecamatan Galang (tangkai), 2021 - 2023	
	<i>Production of Decorative Plants by Kind of Plant in Galang District (stalks), 2021 - 2023</i>	96
5.1.7	Produksi Buah-Buahan dan Sayuran Tahunan Menurut Jenis Tanaman di Kecamatan Galang (kuintal), 2021 - 2023	
	<i>Production of Annual Fruits and vegetables by Kind of Plant in Galang District (quintal), 2021 - 2023</i>	97
6.	PARIWISATA, TRANSPORTASI DAN KOMUNIKASI/ <i>TOURISM, TRANSPORTATION AND COMMUNICATION</i>	
6.1	PARIWISATA	
	<i>TOURISM</i>	
6.1.1	Jumlah Sarana Akomodasi Menurut Desa dan Jenis Akomodasi di Kecamatan Galang, 2023	
	<i>Number of Accomodation Facilities by Villages and Type of Accomodation in Galang District, 2023</i>	105
6.1.2	Jumlah dan Nama Obyek Wisata Menurut Desa di Kecamatan Galang, 2023	
	<i>Number and Name of Tourism Objects by Village in Galang District, 2023</i>	106
6.2	TRANSPORTASI	
	<i>TRANSPORTATION</i>	
6.2.1	Prasarana dan Sarana Transportasi Antar Desa Menurut Desa di Kecamatan Galang, 2023	
	<i>Inter-Villages Transportation Infrastructure and Fasilities by Villages in Galang District, 2023</i>	107
6.2.2	Keberadaan Kantor Pos/Pos Pembantu/Rumah Pos, Pos Keliling, dan Perusahaan/Agen Jasa Ekspedisi Swasta Menurut Desa di Kecamatan Galang, 2023	
	<i>Number of Post Office/Subsidiary of Post Office, Mobile Portal Service, Private Expedition Service Company by Villages Galang District, 2023</i>	109
6.3	KOMUNIKASI	
	<i>COMMUNICATION</i>	

6.3.1	Jumlah Menara Telepon Seluler dan Operator Layanan Komunikasi Telepon, 2023 <i>Number of Cell Phone Towers and Telephone Communication Service Operators, 2023.....</i>	110
6.3.2	Kekuatan Sinyal Telepon Seluler dan Jenis Sinyal Internet Telepon Seluler Menurut Desa di Kecamatan Galang, 2023 <i>Cellular Phone Signal Strength and Cellular Phone Internet Signal Type by Village in Galang District, 2023</i>	111
7.	PERBANKAN, KOPERASI DAN PERDAGANGAN/ BANKING, COOPERATIVE AND TRADE	
7.1	KEUANGAN	
	FINANCE	
7.1.1	Banyaknya Sarana Lembaga Keuangan Bank Menurut Desa dan Jenis Bank di Kecamatan Galang, 2023 <i>Number of Bank Financial Institution Facilities by Village and Type of Bank in Galang District , 2023</i>	119
7.1.2	Banyaknya Koperasi Aktif Menurut Menurut Desa dan Jenis Koperasi di Kecamatan Galang, 2023 <i>Number of Active Cooperatives by Village and Type of Cooperatives in Galang District, 2023</i>	120
7.1.3	Banyaknya Sarana Perdagangan Menurut Desa dan Jenis Sarana Perdagangan di Kecamatan Galang, 2023 <i>Number of Trading Facilities by Village and Type of Trading Facilities in Galang District, 2023</i>	121

DAFTAR GAMBAR/ LIST OF PICTURE

	Halaman Page
3.1	Piramida Penduduk Kecamatan Galang, 2023 <i>Population Piramide of Galang District, 2023</i> 25
3.2	Persentase Penduduk di Kecamatan Galang(%), 2023 <i>Percentage of Population in Galang District (%), 2023</i> 26
4.1	Jumlah Sarana Kesehatan di Kecamatan Galang, 2023 <i>Number of Health Facilities in Galang District, 2023</i> 37
4.2	Jumlah Sarana Pendidikan di Kecamatan Galang, 2023 <i>Number of Education Facilities in Galang District, 2023</i> 38
5.1	Produksi Tanaman Buah YYY di Kecamatan Galang (kuintal), 2020 – 2023 <i>Production of YYY Fruit Plants in Galang District (quintal), 2020–2023</i> 89
5.1	Produksi Tanaman Sayuran di Kecamatan Galang (kuintal), 2021 – 2023 <i>Production of Vegetables in Galang District (quintal), 2021 – 2023</i> 89

PENJELASAN UMUM/EXPLANATORY NOTES

Tanda-tanda, satuan-satuan, dan lain-lainnya yang digunakan dalam publikasi ini adalah sebagai berikut:

Symbols, measurement units, and acronyms which are used in this publication, are as follows:

1. TANDA-TANDA/SYMBOLS

Data tidak tersedia/Data not available	: ...
Tidak ada atau nol /Null or zero	: –
Data dapat diabaikan/Data negligible	: 0
Tanda decimal/Decimal point	: ,
Data tidak dapat ditampilkan/Not applicable	: NA
Angka estimasi/Estimated figures	: e
Angka diperbaiki/Revised figures	: r
Angka sementara/Preliminary figures	: x
Angka sangat sementara/Very preliminary figures	: xx
Angka sangat sangat sementara/Very very preliminary figures	: XXX

2. SATUAN/UNITS

barel/barrel	: 158,99 liter/litres = 1/6,2898 m ³
hektar (ha)/hectare (ha)	: 10 000 m ²
kilometer (km)/kilometres (km)	: 1 000 meter/meters (m)
knot/knot	: 1,8523 km/jam (km/hour)
kuintal/quintal	: 100 kg
KWh	: 1 000 Watt hour
MWh	: 1 000 KWh
liter (untuk beras)/litre (for rice)	: 0,80 kg
MMSCF	: 1/35,3 m ³
metrik ton (m.ton)/metric ton (m. ton)	: 0,98421 long ton = 1 000 kg
ons/ounce	: 28,31 gram/grams
ton	: 1 000 kg

Satuan lain: buah, dus, butir, helai/lembar, kaleng, batang, pulsa, ton kilometer (ton-km), jam, menit, persen (%).

Other units: unit, pack, pieces, sheet, tin, pulse, ton-kilometres(ton-km), hour, minute, percent (%).

Perbedaan angka di belakang koma disebabkan oleh pembulatan angka.

The difference in decimal numbers is caused by rounding.

01

GEOGRAFI DAN IKLIM
GEORGRAPHY AND CLIMATE



deliserdangkab.bps.go.id

PENJELASAN TEKNIS

1. Secara Geografis letak Kecamatan Galang terletak pada garis $3^{\circ}35'$ - $3^{\circ}86'$ Lintang Utara dan $98^{\circ}43'$ - $98^{\circ}91'$ Bujur Timur.
2. Kecamatan Galang berbatasan dengan Kecamatan dan Kota/ Kabupaten lain : di sebelah Utara berbatasan dengan Kecamatan Pagar Merbau, di sebelah Timur dengan Kecamatan Tanjung Morawa, di sebelah Selatan berbatasan dengan Kabupaten Serdang Bedagai, dan di sebelah Barat berbatasan dengan Kabupaten Serdang Bedagai.
3. Wilayah Kecamatan Galang seluas $135,15 \text{ km}^2$, dengan desa terluas adalah Desa Batu Lokong seluas $23,00 \text{ km}^2$ dan desa terkecil adalah Desa Kotangan seluas $0,60 \text{ km}^2$.
4. Kecamatan Galang adalah daerah yang beriklim tropis dengan dua musim yaitu musim hujan dan musim kemarau. Musim hujan dan musim kemarau biasanya ditandai dengan jumlah hari hujan pada tiap bulan terjadinya musim.
5. Kecamatan Galang terdiri dari 30 Desa. Desa tersebut adalah Desa Kampung Paku, Desa Bandar Kwala, Desa Baru Titi Besi, Desa Pulau Tagor Baru, Desa Galang

TECHNICAL NOTES

1. *Geographically, District Galang is located on the line $3^{\circ}35'$ - $3^{\circ}86'$ North Latitude and $98^{\circ}43'$ - $98^{\circ}91'$ East Longitude.*
2. *District Galang borders other Districts and cities/regencies: to the north it borders Pagar Merbau District, to the east it borders Tanjung Morawa District, to the south it borders Serdang Bedagai Regency, and to the west it borders Serdang Bedagai Regency.*
3. *The area of District Galang covers an area of $135,15 \text{ km}^2$, with the largest village being Batu Lokong village covering an area of $23,00 \text{ km}^2$ and the smallest village being Kotangan village covering an area of $0,60 \text{ km}^2$.*
4. *District Galang is an area with a tropical climate with two seasons, namely the rainy season and the dry season. The rainy season and dry season are usually marked by the number of rainy days in each month of the season.*
5. *District Galang consists of 30 villages. These villages are Kampung Paku Village, Bandar Kwala Village, Baru Titi Besi Village, Pulau Tagor Baru Village, Galang*

Barat, Desa Kotangan, Desa Sungei Putih, Desa Paya Kuda, Desa Kampung Kelapa Satu, Desa Pisang Pala, Desa Petumbukan, Desa Tanjung Gusti, Desa Sungai Karang, Desa Kampung Galang Suka, Desa Galang Kota, Desa Timbang Deli, Desa Jaharum A, Desa Tanah Merah, Desa Pertanggunghan, Desa Tanjung Siporkis, Desa Batu Lokong, Desa Naga Rejo, Desa Paya Itik, Desa Paya Sampir, Desa Kampung Johar Baru, Desa Kotasan, Desa Jaharum B, Desa Tanah Abang, dan Desa Kramat Gajah.

Barat Village, Kotangan Village, Sungei Putih Village, Paya Kuda Village, Kampung Kelapa Satu Village, Pisang Pala Village, Petumbukan Village, Tanjung Village Gusti, Sungai Karang Village, Kampung Galang Suka Village, Galang Kota Village, Timbang Deli Village, Jaharum A Village, Tanah Merah Village, Pertanggunghan Village, Tanjung Siporkis Village, Batu Lokong Village, Naga Rejo Village, Paya Itik Village, Paya Sampir Village, Kampung Johar Baru Village, Kotasan Village, Jaharum B Village, Tanah Abang Village, and Kramat Gajah Village.

<https://deliserdangkab.bps.go.id>

ULASAN**DESCRIPTION****1. 1 Keadaan Geografi**

Kecamatan Galang merupakan salah satu Kecamatan yang berada di Kabupaten Deli Serdang. Secara geografis Kecamatan Galang berada 3°35' - 3°86' Lintang Utara dan 98°43' - 98°91' Bujur Timur. dengan ketinggian 10 m di atas permukaan laut.

Kecamatan Galang menempati area seluas 135,15 km² dan memiliki kontur tanah datar.

2. 1 Keadaan Iklim

Di Kecamatan Galang dikenal hanya dua musim, yaitu musim kemarau dan penghujan. Pada bulan Januari sampai dengan April arus angin yang bertiup tidak banyak mengandung uap air, sehingga mengakibatkan musim kemarau. Sebaliknya pada bulan Mei sampai dengan Desember arus angin yang banyak mengandung uap air berhembus sehingga terjadi musim hujan. Keadaan ini berganti setiap beberapa bulan setelah melewati masa peralihan pada bulan April dan Desember.

Menurut catatan Stasiun Klimatologi Sampali, pada tahun 2023 terdapat rata-rata 17 hari hujan perbulan dengan rata-rata volume curah hujan sebanyak rata-rata 189 mm. Curah hujan terbesar terjadi pada bulan Desember yaitu 367 mm. Sedangkan curah hujan paling kecil terjadi pada bulan Februari sebesar 26 mm.

1. 1 Geography Condition

Galang District is one of the Districts in Deli Serdang Regency. Geographically, District Galang is located 3°35' - 3°86' North Latitude and 98°43' - 98°91' East Longitude. with a height of 10 m above sea level.

District Galang occupies an area of 135,15 km² and has flat and contours.

2. 1 Keadaan Iklim

In District Galang there are only two seasons, namely the dry season and the rainy season. In the months January to April the prevailing wind currents do not contain much water vapor, resulting in a dry season. On the other hand, in the months May to December, wind currents that contain a lot of water vapor blow, causing the rainy season. This situation changes every few months after passing the transition period in the months April and December.

According to records from the Sampali Climatology Station, in 2023 there will be an average of 17 rainy days per month with an average rainfall volume of 189 mm. The largest rainfall occurs in the month December, namely 367 mm. Meanwhile, the smallest rainfall occurred in February month, amounting to 26 mm.

1.1 KEADAAN GEOGRAFI GEOGRAPHY CONDITION

Tabel 1.1.1 Luas Wilayah Menurut Desa/Kelurahan di Kecamatan Galang, 2023
Table Total Area by Village in Galang District, 2023

Desa Village	Luas Total Area (km ² /sq.km)	Persentase terhadap Luas Kecamatan Percentage to District's Area
(1)	(2)	(3)
Kampung Paku	3,00	2,22
Bandar Kwala	10,87	8,04
Baru Titi Besi	0,70	0,52
Pulau Tagor Baru	3,67	2,72
Galang Barat	17,79	13,16
Kotangan	0,60	0,44
Sungei Putih	14,07	10,41
Paya Kuda	3,08	2,28
Kampung Kelapa Satu	2,00	1,48
Pisang Pala	2,15	1,59
Petumbukan	1,10	0,81
Tanjung Gusti	1,20	0,89
Sungai Karang	0,98	0,71
Kampung Galang Suka	2,00	1,48
Galang Kota	1,20	0,89
Timbang Deli	11,45	8,47
Jaharum A	3,01	2,23
Tanah Merah	2,04	1,51
Pertanguhan	3,20	2,37
Tanjung Siporkis	1,80	1,33
Batu Lokong	23,00	17,03
Naga Rejo	4,00	2,96
Paya Itik	2,00	1,48
Paya Sampir	4,84	3,58
Kampung Johar Baru	1,15	0,85
Kotasan	4,75	3,52
Jaharum B	5,50	4,07
Tanah Abang	2,50	1,85
Kramat Gajah	1,50	1,11
Galang	135,15	100,00

Sumber/Source : Badan Pusat Statistik Kabupaten Deli Serdang
BPS - Statistic of Deli Serdang Regency

Tabel 1.1.2 **Jarak Kantor Desa ke Kantor Galang dan Jarak Kantor Desa ke Ibu kota Kabupaten di Kecamatan Galang, 2023**
Table **Distance from Village Office to District Office and Distance from Village Office to Regency Capital in Galang District, 2023**

Desa Village	Jarak Kantor Desa ke Kantor Kecamatan Distance of the Village Office to the District Office (km/km)	Jarak Kantor Desa ke Ibu Kota Kabupaten Distance of the Village Office to the Regency Office (km/km)
(1)	(2)	(3)
Kampung Paku	13	29
Bandar Kwala	9	25
Baru Titi Besi	8	24
Pulau Tagor Baru	5	21
Galang Barat	6	22
Kotangan	2	18
Sungei Putih	4	20
Paya Kuda	10	18
Kampung Kelapa Satu	8	24
Pisang Pala	7	23
Petumbukan	6	16
Tanjung Gusti	5	13
Sungai Karang	2	12
Kampung Galang Suka	2	12
Galang Kota	1	16
Timbang Deli	1	16
Jaharum A	2	16
Tanah Merah	3	15
Pertanguhan	6	21
Tanjung Siporkis	10	18
Batu Lokong	15	20
Naga Rejo	20	12
Paya Itik	12	15
Paya Sampir	9	16
Kampung Johar Baru	9	15
Kotasan	10	15
Jaharum B	6	12
Tanah Abang	3	9
Kramat Gajah	7	12

Sumber/Source : Badan Pusat Statistik Kabupaten Deli Serdang
 BPS - Statistic of Deli Serdang Regency

Tabel 1.1.3 Tinggi Wilayah di Atas Permukaan Laut (DPL) dan Kontur Tanah Menurut Desa/Kelurahan di Kecamatan Galang, 2023
The height of the area above sea level (DPL) and the land contour according to the village in Galang District, 2023

Desa Village	Tinggi MDPL (m) High above sea level (m)	Kontur Tanah Land Contour
(1)	(2)	(3)
Kampung Paku	2	Datar
Bandar Kwala	7	Datar
Baru Titi Besi	1	Datar
Pulau Tagor Baru	4	Datar
Galang Barat	5	Datar
Kotangan	3	Datar
Sungei Putih	8	Datar
Paya Kuda	4	Datar
Kampung Kelapa Satu	3	Datar
Pisang Pala	3	Datar
Petumbukan	4	Datar
Tanjung Gusti	3	Datar
Sungai Karang	5	Datar
Kampung Galang Suka	4	Datar
Galang Kota	3	Datar
Timbang Deli	5	Datar
Jaharum A	4	Datar
Tanah Merah	4	Datar
Pertanguhan	2	Datar
Tanjung Siporkis	3	Datar
Batu Lokong	6	Datar
Naga Rejo	3	Datar
Paya Itik	3	Datar
Paya Sampir	3	Datar
Kampung Johar Baru	2	Datar
Kotasan	2	Datar
Jaharum B	2	Datar
Tanah Abang	1	Datar
Kramat Gajah	0.6	Datar

Sumber/Source : Badan Pusat Statistik Kabupaten Deli Serdang
 BPS - Statistic of Deli Serdang Regency

1.2 KEADAAN IKLIM CLIMATIC CONDITION

Tabel 1.2.1 Pengamatan unsur iklim Menurut Bulan di Kecamatan Galang, 2023
Table Observation of climate elements by month in Galang District, 2023

Bulan/ month	Hari Hujan Rainy Day (Day)	Curah Hujan Rainfall (mm)
(1)	(2)	(3)
Januari/ January	6	127
Februari/ February	12	171
Maret/ March	13	170
April/ April	16	281
Mei/ May	18	441
Juni/ June	21	428
Juli/ July	13	305
Agustus/ August	11	257
September/ September	16	278
Oktober/ October	17	375
November/ November	20	298
Desember/ December	15	464

Sumber/ Source : Badan Meteorologi, Klimatologi, dan Geofisika Stasiun Klimatologi Sampali
Meteorology, Climatology and Geophysics Agency, Sampali Climatology Station

02

PEMERINTAHAN *GOVERNMENT*



PENJELASAN TEKNIS**TECHNICAL NOTES**

- | | |
|---|--|
| <p>1. Pegawai Negeri Sipil atau PNS merupakan warga negara Indonesia yang dapat memenuhi syarat tertentu untuk diangkat menjadi Pejabat Aparatur Sipil Negara secara tetap oleh pejabat pembina kepegawaian dengan tujuan menduduki jabatan pemerintahan. Hal ini diatur berdasarkan UU Republik Indonesia Nomor 5 tahun 2014 berkaitan dengan ASN.</p> | <p>1. <i>Civil Servants or PNS are Indonesian citizens who can meet certain requirements to be appointed as State Civil Service Officials on a permanent basis by civil servants with the aim of occupying government positions. This is regulated based on Law of the Republic of Indonesia Number 5 of 2014 concerning Civil Servants/ASN.</i></p> |
| <p>2. Susunan Pemerintahan Kecamatan terdiri dari Camat, Sekretaris Kecamatan, Kasi-kasi, Staf Kecamatan serta Perangkat Kecamatan Lainnya.</p> | <p>2. <i>The composition of the District Government consists of the Head of the District, the District Secretary, the Kasi-Kasi, District Staff and Other District Apparatus.</i></p> |
| <p>3. Susunan pemerintahan Desa terdiri dari Kepala Desa, Sekretaris Desa, Kasi-kasi, dan Staf serta Perangkat Desa Lainnya Seperti Kepala Dusun/Kepala Lingkungan</p> | <p>3. <i>The structure of the Village government consists of the Village Head, Village Secretary, Kasi-Kasi, and other Village Staff and Apparatus such as the Head of the Hamlet/ Head of the Environment</i></p> |

ULASAN**DESCRIPTION****2.1 Wilayah Administratif**

Administrasi pemerintahan Kecamatan Galang terdiri dari 30 Desa yang seluruhnya telah definitif dan 120 Dusun.

2.1 Administrative Area

The administration of Galang District consists of 30 definitive villages and 120 hamlets.

2.2 Sumber Daya Manusia

Jumlah Pegawai Negeri Sipil (PNS) otonomi daerah di Kantor Camat Galang tahun 2023 berjumlah 25 orang.

2.2 Human Resources

The number of regional autonomy Civil Servants (PNS) at the Galang Office in 2021 is 25 people.

Jika dirinci menurut Jenis Kelamin, sebagian besar adalah laki laki yaitu mencapai 76 persen atau sebesar 19 pegawai.

If broken down by gender, most of them are male, reaching 76 percent or 19 employees.

2.1 WILAYAH ADMINISTRATIF ADMINISTRATIF AREA

Tabel 2.1.1 Jumlah Dusun/ Lingkungan dan Jumlah Perangkat Desa di Kecamatan Galang, 2023
Number of Hamlets/Neighborhoods and Number of Village Apparatus in Galang District, 2023

Desa Village	Jumlah Dusun/ Lingkungan Number of Hamlets/ Neighborhoods	Jumlah Perangkat Desa/ kelurahan Number of Village/district Apparatus
(1)	(2)	(3)
Kampung Paku	3	9
Bandar Kwala	3	9
Baru Titi Besi	2	8
Pulau Tagor Baru	4	10
Galang Barat	5	11
Kotangan	2	8
Sungei Putih	8	13
Paya Kuda	2	8
Kampung Kelapa Satu	4	10
Pisang Pala	4	10
Petumbukan	5	11
Tanjung Gusti	3	9
Sungai Karang	5	11
Kampung Galang Suka	5	11
Galang Kota	8	13
Timbang Deli	4	10
Jaharum A	5	11
Tanah Merah	4	10
Pertanguhan	7	13
Tanjung Siporkis	3	9
Batu Lokong	5	11
Naga Rejo	7	13
Paya Itik	3	9
Paya Sampir	1	6
Kampung Johar Baru	2	8
Kotasan	6	12
Jaharum B	6	14
Tanah Abang	1	7
Kramat Gajah	3	9
Galang	120	293

Sumber/Source : Kantor Camat Galang/
Galang District Office

Tabel 2.1.2 Jumlah Anggota Badan Permusyawaratan Desa dan Jumlah Kegiatan Musyarah yang dilakukan, 2023
Table Number of Village Consultative Body Members and Number of Deliberation Activities carried out, 2023

Desa Village	Anggota BPD BPD Member's	Jumlah Kegiatan Musyarah yang dilakukan Number of Deliberation Activities carried out
(1)	(2)	(3)
Kampung Paku	7	...
Bandar Kwala	4	...
Baru Titi Besi	5	...
Pulau Tagor Baru	5	...
Galang Barat	4	...
Kotangan	4	...
Sungei Putih	7	...
Paya Kuda	5	...
Kampung Kelapa Satu	5	...
Pisang Pala	7	...
Petumbukan	7	...
Tanjung Gusti	7	...
Sungai Karang	4	...
Kampung Galang Suka	7	...
Galang Kota	-	...
Timbang Deli	9	...
Jaharum A	9	...
Tanah Merah	7	...
Pertangguhan	7	...
Tanjung Siporkis	5	...
Batu Lokong	5	...
Naga Rejo	7	...
Paya Itik	7	...
Paya Sampir	5	...
Kampung Johar Baru	5	...
Kotasan	9	...
Jaharum B	9	...
Tanah Abang	5	...
Kramat Gajah	7	...
Galang	174	...

Sumber/Source : Kantor Camat Galang/
Galang District Office

2.1 SUMBER DAYA MANUSIA HUMAN RESOURCES

Tabel 2.2.1 Jumlah Pegawai Negeri Sipil Menurut Tingkat Kepangkatan dan Jenis Kelamin di Kantor Camat Galang, 2023
Number of Civil Servant by Hierarchy and sex in Galang District Office, 2023

Pangkat/Golongan/Ruang <i>Hierarchy</i>	Laki-laki <i>Male</i>	Perempuan <i>Female</i>	Jumlah <i>Total</i>
(1)	(2)	(3)	(4)
1. I/A (Juru Muda)	-	-	-
2. I/B (Juru Muda Tingkat I)	-	-	-
3. I/C (Juru)	-	-	-
4. I/D (Juru Tingkat I)	-	-	-
Golongan I/Range I	-	-	-
5. II/A (Pengatur Muda)	1	-	1
6. II/B (Pengatur Muda Tingkat I)	-
7. II/C (Pengatur)	2	1	3
8. II/D (Pengatur Tingkat I)	4	-	4
Golongan II/Range II	7	1	8
9. III/A (Penata Muda)	2	2	4
10. III/B (Penata Muda Tingkat I)	1	-	1
11. III/C (Penata)	4	-	4
12. III/D (Penata Tingkat I)	2	3	5
Golongan III/Range III	9	5	14
13. IV/A (Pembina)	3	-	3
14. IV/B (Pembina Tingkat I)	-	-	-
15. IV/C (Pembina Utama Muda)	-	-	-
16. IV/D (Pembina Utama Madya)	-	-	-
17. IV/E (Pembina Utama)	-	-	-
Golongan IV/Range IV	3	-	3
Jumlah/ Total	19	6	25

Sumber/Source: Kantor Camat Galang/
Galang District Office

Tabel 2.2.2 Jumlah Pegawai Negeri Sipil Menurut Tingkat Pendidikan dan Jenis Kelamin pada Kantor Camat Galang, 2023
Number of Civil Servants by Educational Level and Sex in Galang District Office, 2023

Tingkat Pendidikan <i>Educational Level</i>	Laki-laki <i>Male</i>	Perempuan <i>Female</i>	Jumlah <i>Total</i>
(1)	(2)	(3)	(4)
Sampai dengan SD <i>Up to Primary School</i>	-	-	-
SMP/Sederajat <i>General Vocational Junior High School</i>	-	1	1
SMA/Sederajat <i>General/Vocational Senior High School</i>	7	-	7
Diploma I, II/Akta I, II <i>Diploma I, II/Akta I, II</i>	-	-	-
Diploma III/Akta III/Sarjana Muda <i>Diploma III/Akta III/Bachelor</i>	-	-	-
Tingkat Sarjana/Doktor/Ph.D <i>University Graduates</i>	12	5	17
Jumlah/ Total	19	6	25

Sumber/Source : Kantor Camat Galang/
Galang District Office

03

PENDUDUK POPULATION



PENJELASAN TEKNIS

1. **Laju pertumbuhan penduduk** adalah angka yang menunjukkan persentase penambahan penduduk dalam jangka waktu tertentu.
2. **Kepadatan penduduk** adalah rasio banyaknya penduduk per kilometer persegi.
3. **Rasio jenis kelamin** adalah perbandingan antara penduduk laki-laki dan penduduk perempuan pada suatu wilayah dan waktu tertentu. Biasanya dinyatakan dengan banyaknya penduduk laki-laki
4. **Rumah tangga** adalah seseorang atau sekelompok orang yang mendiami sebagian atau seluruh bangunan fisik/sensus dan biasanya tinggal bersama serta pengelolaan makan dari satu dapur. Yang dimaksud makan dari satu dapur adalah jika pengurusan kebutuhan sehari-harinya dikelola bersama-sama menjadi satu
5. **Anggota rumah tangga** adalah semua orang yang biasanya bertempat tinggal di suatu rumah tangga, baik yang berada di rumah pada waktu pencacahan maupun yang sementara tidak ada.
6. **Rata-rata anggota rumah tangga** adalah angka yang menunjukkan rata-rata jumlah anggota rumah tangga per rumah tangga.

TECHNICAL NOTES

1. **The growth rate of population** is the number that show percentage of population growth within a specified period.
2. **Population density** is ratio of population per square kilometer.
3. **Sex ratio** is the ratio of males population to females population in a given area and time, usually expressed as the number of males for every 100 females.
4. **Household** is an individual or group of people living in a physical/census building unit or part of it and usually commit on a common provision for food and other essentials of living. Common provision for food means one organising daily needs for all of household members.
5. **Household member** are those who usually lives in a household regardless of their location at the time of enumeration.
6. **Average household size** is the average number of household members per household.

7. **Penduduk usia kerja** adalah penduduk yang berumur 15 tahun ke atas.
 8. **Angkatan kerja** adalah penduduk usia kerja (15 tahun ke atas) yang bekerja, punya pekerjaan namun sementara tidak bekerja, dan pengangguran.
 9. **Bekerja** adalah kegiatan ekonomi yang dilakukan oleh seseorang dengan maksud memperoleh atau membantu memperoleh pendapatan atau keuntungan dan lamanya bekerja paling sedikit 1 jam secara terus menerus dalam seminggu yang lalu (termasuk pekerja keluarga tanpa upah yang membantu dalam suatu usaha/kegiatan ekonomi).
 10. **Lapangan usaha** adalah bidang kegiatan dari pekerjaan/tempat bekerja di mana seseorang bekerja. Klasifikasi lapangan usaha mengikuti Klasifikasi Baku Lapangan Usaha Indonesia (KBLI) dalam 1 digit.
 11. **Status pekerjaan** adalah kedudukan seseorang dalam unit usaha/kegiatan dalam melakukan pekerjaan.
7. **Working age population** is persons of 15 years and over.
 8. **Labor force** or economically active are persons of 15 years and over, who in the previous week were working, temporarily absent from work but having jobs, and unemployment.
 9. **Working** is economic activity conducted by a person and intended to earn income by doing work or helping to do work at least one hour continuously during the reference week (including unpaid family worker/s for any economic activity).
 10. **Industry is field** of a person's activity or establishment. The classification of industries follows the Indonesia Standard Industrial Classification (KBLI) in one digit.
 11. **Employment status** is the status of a person at his place of work or establishment where he was employed.

ULASAN

DESCRIPTION

3.1 Penduduk

Jumlah penduduk Kecamatan Galang keadaan Tahun 2023 berdasarkan data dari Dinas Kependudukan dan Pencatatan Sipil Kabupaten Deli Serdang Tahun 2023 sebesar 74.682 jiwa dengan kepadatan penduduk sebesar 553 jiwa per km².

Perbandingan jumlah penduduk laki-laki pada tahun 2023 dengan penduduk perempuannya dengan rasio jenis kelamin sebesar 101 yang artinya setiap 100 penduduk perempuan terdapat 101 penduduk laki-laki.

Pada tahun 2023, Desa Galang Kota merupakan desa dengan jumlah penduduk terbesar dengan tingkat persebaran penduduk sebesar 12,59 persen sedangkan Desa Paya Sampir adalah yang terkecil yaitu 0,22 persen. Untuk desa terpadat urutan pertama adalah Desa Galang Kota dengan 7.833 penduduk per km² disusul Desa Petumbukan dengan kepadatan 2.531 jiwa per km² dan yang terjarang adalah Desa Paya Sampir yang hanya 33 jiwa per km².

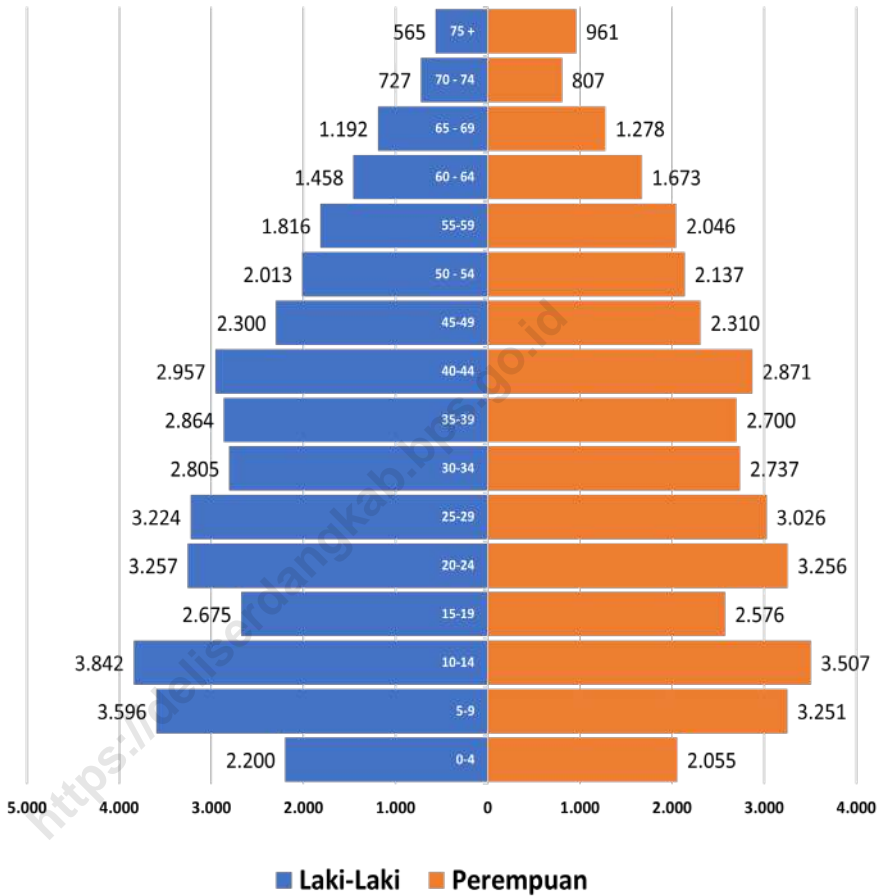
3.1 Population

The population of the Galang District in 2023 based on data from the Deli Serdang Regency Population and Civil Registration Office in 2023 is 74.682 people with a population density of 553 people per km².

The comparison of the male population in 2023 with the female population with a sex ratio of 101, which means that for every 100 female population there are 101 male residents.

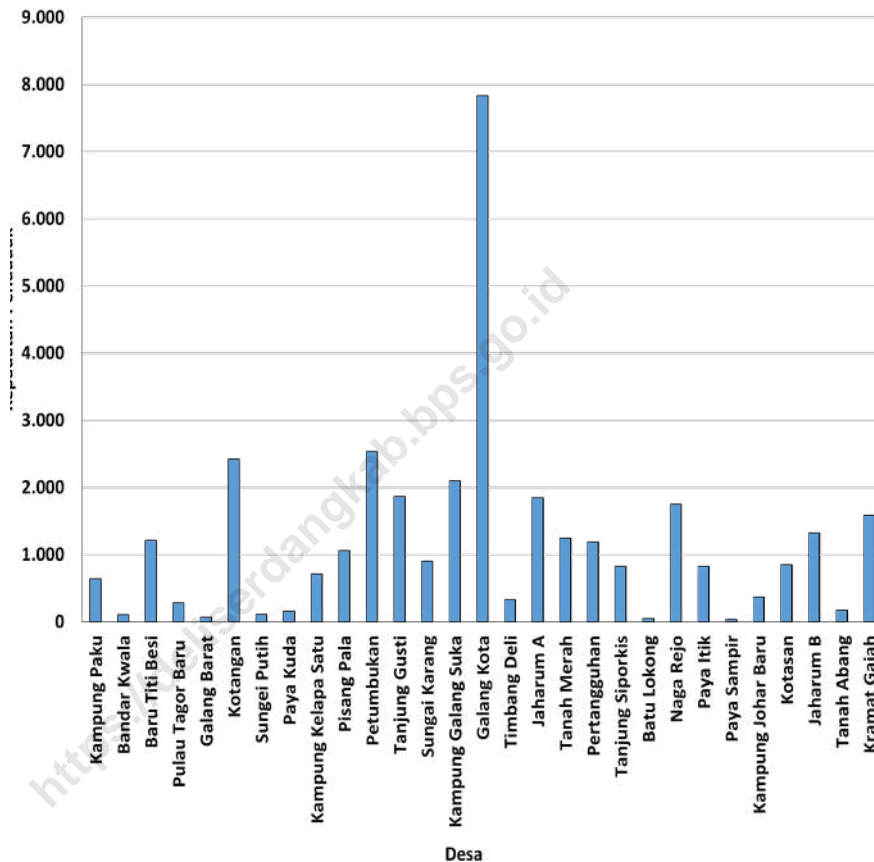
In 2023, Galang Kota Village is the village with the largest population with a population distribution rate of 12.59 percent, while Paya Sampir village is the smallest at 0.22 percent. For the most populous village, the first order is Galang Kota Village with 7,833 inhabitants per km², followed by Petumbukan Village with a density of 2,531 people per km² and the rarest is Paya Sampir village which is only 33 people per km².

Gambar 3.1 Piramida Penduduk Kecamatan Galang, 2023
Figures Population Piramide of Galang District, 2023



Sumber/Source : Dinas Kependudukan dan Pencatatan Sipil Kabupaten Deli Serdang/
 Department of Population and Civil Registration

Gambar 3.2 **Persentase Penduduk di Kecamatan Galang (%)**
Figures **Percentage of Population in Galang District (%)**



Sumber/Source : Dinas Kependudukan dan Pencatatan Sipil Kabupaten Deli Serdang/
 Department of Population and Civil Registration

3.1 PENDUDUK POPULATION

Tabel 3.1.1 Penduduk, Persentase Penduduk, Kepadatan Penduduk, Rasio Jenis Kelamin Menurut Desa di Kecamatan Galang, 2023
Population, Percentage Distribution of Population Density, and Sex Ratio by Village in Galang District, 2023

Desa Village	Penduduk Population	Persentase Penduduk Percentage of Total Population
(1)	(2)	(3)
Kampung Paku	1.923	2,57
Bandar Kwala	1.165	1,56
Baru Titi Besi	850	1,14
Pulau Tagor Baru	1.033	1,38
Galang Barat	1.256	1,68
Kotangan	1.452	1,94
Sungei Putih	1.581	2,12
Paya Kuda	496	0,66
Kampung Kelapa Satu	1.425	1,91
Pisang Pala	2.278	3,05
Petumbukan	2.784	3,73
Tanjung Gusti	2.239	3,00
Sungai Karang	885	1,19
Kampung Galang Suka	4.198	5,62
Galang Kota	9.399	12,59
Timbang Deli	3.801	5,09
Jaharum A	5.555	7,44
Tanah Merah	2.548	3,41
Pertanguhan	3.815	5,11
Tanjung Siporkis	1.490	2,00
Batu Lokong	1.141	1,53
Naga Rejo	6.995	9,37
Paya Itik	1.657	2,22
Paya Sampir	161	0,22
Kampung Johar Baru	425	0,57
Kotasan	4.035	5,40
Jaharum B	7.271	9,74
Tanah Abang	443	0,59
Kramat Gajah	2.381	3,19
Galang	74.682	100,00

Lanjutan Tabel/*Continued Table 3.1.1*

Desa Village	Kepadatan Penduduk (per km²) Population Density per sq.km²	Rasio Jenis Kelamin Sex Ratio
(1)	(4)	(5)
Kampung Paku	641	90,96
Bandar Kwala	107	98,81
Baru Titi Besi	1.214	101,90
Pulau Tagor Baru	281	99,42
Galang Barat	71	116,18
Kotangan	2.420	100,83
Sungei Putih	112	103,21
Paya Kuda	161	105,81
Kampung Kelapa Satu	713	97,10
Pisang Pala	1.060	97,06
Petumbukan	2.531	101,16
Tanjung Gusti	1.866	94,70
Sungai Karang	903	105,81
Kampung Galang Suka	2.099	99,71
Galang Kota	7.833	95,32
Timbang Deli	332	100,58
Jaharum A	1.846	100,69
Tanah Merah	1.249	100,00
Pertanggihan	1.192	99,32
Tanjung Siporkis	828	111,05
Batu Lokong	50	105,96
Naga Rejo	1.749	107,08
Paya Itik	829	103,31
Paya Sampir	33	82,95
Kampung Johar Baru	370	98,60
Kotasan	849	103,79
Jaharum B	1.322	100,69
Tanah Abang	177	104,15
Kramat Gajah	1.587	106,50
Galang	553	100,81

Sumber/*Source* : Dinas Kependudukan dan Pencatatan Sipil Kabupaten Deli Serdang/
Department of Population and Civil Registration

Tabel 3.1.2
Table

Jumlah Penduduk Menurut Jenis Kelamin di Kecamatan Galang (jiwa), 2023
Number of Population by Gender in Galang District (people), 2023

Desa Village	Laki-laki Men	Perempuan Women	Jumlah Total
<i>(1)</i>	<i>(2)</i>	<i>(3)</i>	<i>(4)</i>
Kampung Paku	916	1.007	1.923
Bandar Kwala	579	586	1.165
Baru Titi Besi	429	421	850
Pulau Tagor Baru	515	518	1.033
Galang Barat	675	581	1.256
Kotangan	729	723	1.452
Sungei Putih	803	778	1.581
Paya Kuda	255	241	496
Kampung Kelapa Satu	702	723	1.425
Pisang Pala	1.122	1.156	2.278
Petumbukan	1.400	1.384	2.784
Tanjung Gusti	1.089	1.150	2.239
Sungai Karang	455	430	885
Kampung Galang Suka	2.096	2.102	4.198
Galang Kota	4.587	4.812	9.399
Timbang Deli	1.906	1.895	3.801
Jaharum A	2.787	2.768	5.555
Tanah Merah	1.274	1.274	2.548
Pertanguhan	1.901	1.914	3.815
Tanjung Siporkis	784	706	1.490
Batu Lokong	587	554	1.141
Naga Rejo	3.617	3.378	6.995
Paya Itik	842	815	1.657
Paya Sampir	73	88	161
Kampung Johar Baru	211	214	425
Kotasan	2.055	1.980	4.035
Jaharum B	3.648	3.623	7.271
Tanah Abang	226	217	443
Kramat Gajah	1.228	1.153	2.381
Galang	37.491	37.191	74.682

Sumber/Source : Dinas Kependudukan dan Pencatatan Sipil Kabupaten Deli Serdang/
Department of Population and Civil Registration

Tabel 3.1.3
Table

Jumlah Penduduk Menurut Kelompok Umur dan Jenis Kelamin di Kecamatan Galang (jiwa), 2023
Total Population by Age Group and Gender in Galang District (Person), 2023

Desa/Kelurahan Village/Urban	Jenis Kelamin/ Sex		Jumlah/ Total
	Laki-laki/ Male	Perempuan/ Female	
(1)	(2)	(3)	(4)
0-4	2.200	2.055	4.255
5-9	3.596	3.251	6.847
10-14	3.842	3.507	7.349
15-19	2.675	2.576	5.251
20-24	3.257	3.256	6.513
25-29	3.224	3.026	6.250
30-34	2.805	2.737	5.542
35-39	2.864	2.700	5.564
40-44	2.957	2.871	5.828
45-49	2.300	2.310	4.610
50 - 54	2.013	2.137	4.150
55-59	1.816	2.046	3.862
60 - 64	1.458	1.673	3.131
65 - 69	1.192	1.278	2.470
70 - 74	727	807	1.534
75 +	565	961	1.526
Total	37.491	37.191	74.682

Sumber/Source : Dinas Kependudukan dan Pencatatan Sipil Kabupaten Deli Serdang/
Department of Population and Civil Registration

04

SOSIAL DAN KESEJAHTERAAN RAKYAT *SOCIAL AND WELFARE*



PENJELASAN TEKNIS

1. **Tidak/belum pernah sekolah** adalah mereka yang tidak pernah atau belum pernah terdaftar dan tidak pernah atau belum pernah aktif mengikuti pendidikan di suatu jenjang pendidikan formal. Termasuk juga yang tamat/belum tamat taman kanak-kanak tetapi tidak melanjutkan ke sekolah dasar.
2. **Masih bersekolah** adalah mereka yang terdaftar dan aktif mengikuti pendidikan formal dan nonformal (Paket A, B, atau C), baik pendidikan dasar, menengah maupun pendidikan tinggi. Bagi mahasiswa yang sedang cuti dianggap masih bersekolah.
3. **Tidak bersekolah lagi** adalah mereka yang pernah terdaftar dan aktif mengikuti pendidikan di suatu jenjang pendidikan formal dan nonformal (Paket A, B, atau C), tetapi pada saat pencacahan tidak lagi terdaftar dan tidak aktif mengikuti pendidikan.
4. **Tamat sekolah** adalah menyelesaikan pelajaran yang ditandai dengan lulus ujian akhir pada kelas atau tingkat terakhir suatu jenjang pendidikan di sekolah negeri maupun swasta dengan mendapatkan tanda tamat belajar/ijazah. Seseorang yang belum mengikuti pelajaran pada kelas tertinggi tetapi telah mengikuti ujian akhir dan lulus dianggap tamat sekolah.

TECHNICAL NOTES

1. **Not/never attending school** is someone who has never attended or never been registered in a formal education, such as primary, secondary, and tertiary education. Those who just completed kindergarten are considered as never attended school.
2. **Attending school** is someone who is currently attending primary, secondary, or tertiary education, including package A, package B, or package C. College student who postpones his/her study is considered as attending school.
3. **Not attending school anymore** is someone who had enrolled and participated in formal and non-formal education in the past including package A, package B, or package C, but currently does not attend school.
4. **Completed particular level of education** is someone who has completed particular level of education in private or public school and accepting graduation certificate. Someone who has never attended the highest grade but passed the final exam is considered as completed particular level of education.

5. **Rumah Sakit** adalah tempat pemeriksaan dan perawatan kesehatan, biasanya berada di bawah pengawasan dokter/tenaga medis, yang melayani penderita yang sakit untuk berobat rawat jalan atau rawat inap.
 6. **Poliklinik** adalah sarana kesehatan yang dipakai untuk pelayanan berobat jalan, biasanya berada di bawah pengawasan dokter/tenaga medis.
 7. **Puskesmas (Pusat Kesehatan Masyarakat)** adalah unit pelaksana teknis dinas kesehatan kabupaten/ kota yang mempunyai fungsi utama sebagai penyelenggara pelayanan kesehatan tingkat pertama. Wilayah kerja puskesmas maksimal adalah satu Kecamatan dan untuk dapat menjangkau wilayah kerjanya, puskesmas mempunyai jaringan pelayanan yang meliputi unit Puskesmas Pembantu (Pustu), unit Puskesmas Keliling (Puskel), dan unit bidan desa/komunitas (Peraturan Menteri Kesehatan RI No. 75 Tahun 2014 Tentang Pusat Kesehatan Masyarakat).
 8. **Apotek** adalah suatu tempat tertentu yang digunakan untuk melakukan pekerjaan kefarmasian, dan penyaluran/ penjualan obat atau bahan farmasi dan perbekalan kesehatan lainnya kepada masyarakat yang dikelola oleh tenaga apoteker.
5. **Hospital** is a place for health check, usually controlled/supervised by doctors/medical personnel to serve the ill patients to get outpatient or inpatient treatment services.
 6. **Polyclinic** is a health facility in which to get outpatient services, usually under the control of doctor/ medical personnel.
 7. **Public Health Center** is technical implementation unit of regency health department that have the primary function as a first-level health care providers. The working area standard of public health center is one Subdistrict and to reach their working areas, public health centers have a service network covering subsidiary of public health center, mobile public health center units, and midwife units (Regulation of the Minister of Health of Indonesia Number 75 Year 2014 about Public Health Center).
 8. **Pharmacy** is a specific place that is used for pharmaceutical jobs, and distribution/sale of drugs/ pharmaceuticals and other medical supplies to people that are administered by trained pharmacist

ULASAN**DESCRIPTION****4.1 Pendidikan**

Pada tahun 2023 terdapat 33 buah Taman Kanak-Kanak (TK) di Bawah Kementrian Pendidikan dan Kebudayaan di Kecamatan Galang dengan jumlah murid 290 orang dan guru sebanyak 60 orang. Sementara itu untuk sekolah dasar (SD) terdapat 49 sekolah dengan jumlah murid dan guru masing-masing 5.408 orang dan 452 orang.

Sekolah Menengah Pertama (SMP) di Kecamatan Galang adalah sebanyak 9 sekolah, 2.149 murid dan 177 guru. Pada tahun yang sama, jumlah Sekolah Menengah Atas (SMA) adalah 3 sekolah dengan jumlah murid 956 orang dan guru 54 orang. Sedangkan untuk Sekolah Menengah Kejuruan (SMK) terdapat 9 sekolah, 2.456 murid, dan 158 guru.

4.2 Kesehatan

Pada tahun 2023 Kecamatan Galang memiliki 1 unit rumah sakit, 10 unit poliklinik, 2 unit puskesmas, dan 6 unit apotek. Namun, untuk sarana kesehatan yang lain seperti rumah sakit bersalin hingga akhir tahun 2023 belum ada sarana.

4.1 Education

In 2023 there will be 33 Kindergartens (TK) under the Ministry of Education and Culture in Galang District with 290 students and 60 teachers. Meanwhile, for elementary schools (SD), there are 49 schools with 5.408 students and 452 teachers, respectively.

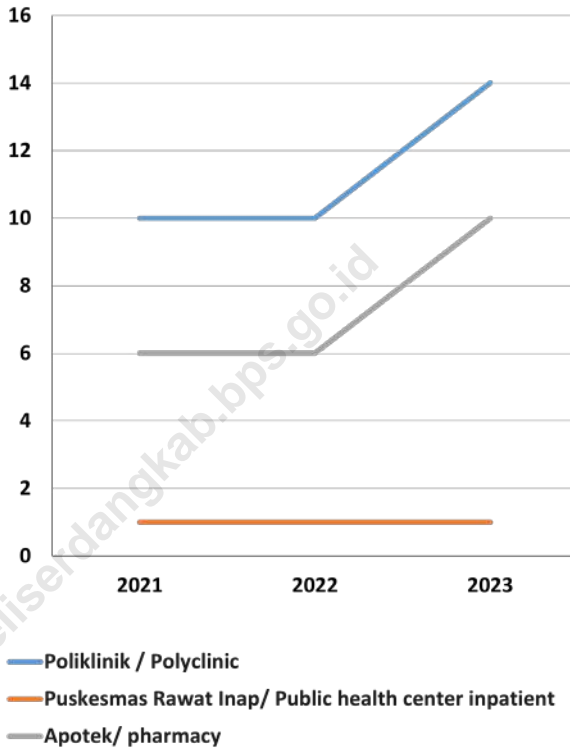
Junior High Schools (SMP) in Galang District are 9 school, 2.149 students and 177 teachers. In the same year, the number of senior high schools (SMA) was 3 school with 956 students and 54 teachers. Meanwhile, for Vocational High Schools (SMK) there are 4 schools, 2.456 students, and 158 teachers.

4.2 Health

In 2023 the Galang District has 1 hospital, 10 polyclinic, 2 health centers, and 6 pharmacies. However, there are no facilities for other health facilities such as maternity hospitals until the end of 2023.

Gambar 4.1
Figures

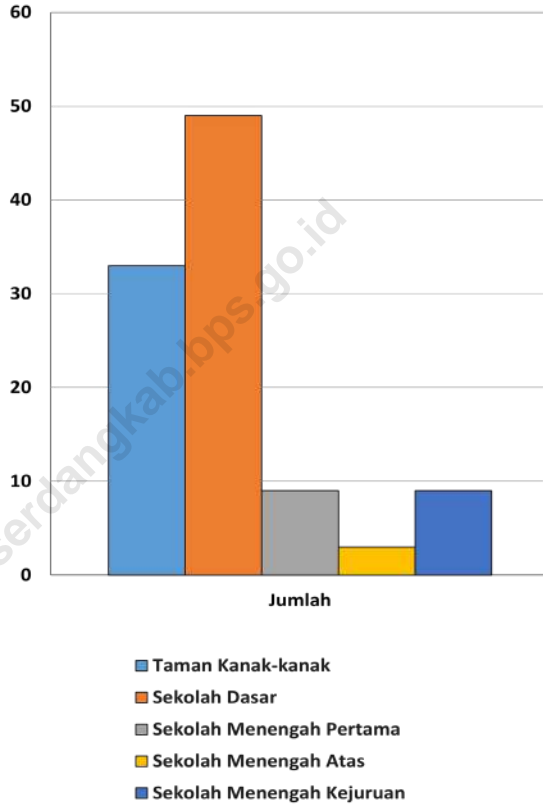
Jumlah Sarana Kesehatan di Kecamatan Galang, 2023
Number of Health Facilities in Galang District, 2023



Sumber/Source : Kantor Camat Galang/
Galang District Office

Gambar 4.2
Figures

Jumlah Sarana Pendidikan di Kecamatan Galang
Number of Education Facilities in Galang District



Sumber/Source: Kementerian Pendidikan dan Kebudayaan, Data Semester Genap
Ministry of Educations and Culture, Even Semester Data

4.1 PENDIDIKAN EDUCATION

Tabel 4.1.1
Table

Jumlah Sekolah, Guru, dan Murid Taman Kanak-Kanak (TK) Menurut Desa, 2023
Number of Schools, Teachers, and Pupils in Kindergarten Under The Ministry of Education and Culture by Village, 2023

Desa Village	Sekolah/Schools		
	Negeri Public	Swasta Private	Jumlah Total
(1)	(2)	(3)	(4)
Kampung Paku	-	1	1
Bandar Kwala	-	-	-
Baru Titi Besi	-	1	1
Pulau Tagor Baru	-	-	-
Galang Barat	-	-	-
Kotangan	-	1	1
Sungei Putih	-	1	1
Paya Kuda	-	-	-
Kampung Kelapa Satu	-	-	-
Pisang Pala	-	1	1
Petumbukan	-	1	1
Tanjung Gusti	-	-	-
Sungai Karang	-	1	1
Kampung Galang Suka	-	2	2
Galang Kota	-	7	7
Timbang Deli	-	1	1
Jaharum A	-	3	3
Tanah Merah	1	-	1
Pertanggunghan	-	2	2
Tanjung Siporkis	-	1	1
Batu Lokong	-	1	1
Naga Rejo	-	-	-
Paya Itik	-	1	1
Paya Sampir	-	-	-
Kampung Johar Baru	-	-	-
Kotasan	1	3	4
Jaharum B	-	2	2
Tanah Abang	-	-	-
Kramat Gajah	-	1	1
Galang	2	31	33

Lanjutan Tabel/Continued Table 4.1.1

Desa Village	Guru/Teachers		
	Negeri Public	Swasta Private	Jumlah Total
(1)	(2)	(3)	(4)
Kampung Paku	-	2	2
Bandar Kwala	-	-	-
Baru Titi Besi	-	2	2
Pulau Tagor Baru	-	-	-
Galang Barat	-	-	-
Kotangan	-	5	5
Sungei Putih	-	2	2
Paya Kuda	-	-	-
Kampung Kelapa Satu	-	-	-
Pisang Pala	-	1	1
Petumbukan	-	2	2
Tanjung Gusti	-	-	-
Sungai Karang	-	2	2
Kampung Galang Suka	-	2	2
Galang Kota	-	11	11
Timbang Deli	-	1	1
Jaharum A	-	4	4
Tanah Merah	2	-	2
Pertangguhan	-	3	3
Tanjung Siporkis	-	2	2
Batu Lokong	-	1	1
Naga Rejo	-	-	-
Paya Itik	-	2	2
Paya Sampir	-	-	-
Kampung Johar Baru	-	-	-
Kotasan	3	6	9
Jaharum B	-	4	4
Tanah Abang	-	-	-
Kramat Gajah	-	3	3
Galang	5	55	60

Lanjutan Tabel/*Continued Table 4.1.1*

Desa <i>Village</i>	Murid/ <i>Students</i>		
	Negeri <i>Public</i>	Swasta <i>Private</i>	Jumlah <i>Total</i>
(1)	(2)	(3)	(4)
Kampung Paku	-	-	-
Bandar Kwala	-	-	-
Baru Titi Besi	-	5	5
Pulau Tagor Baru	-	-	-
Galang Barat	-	-	-
Kotangan	-	31	31
Sungei Putih	-	-	-
Paya Kuda	-	-	-
Kampung Kelapa Satu	-	-	-
Pisang Pala	-	5	5
Petumbukan	-	2	2
Tanjung Gusti	-	-	-
Sungai Karang	-	14	14
Kampung Galang Suka	-	-	-
Galang Kota	-	89	89
Timbang Deli	-	-	-
Jaharum A	-	-	-
Tanah Merah	-	-	-
Pertanguhan	-	43	43
Tanjung Siporkis	-	17	17
Batu Lokong	-	-	-
Naga Rejo	-	-	-
Paya Itik	-	17	17
Paya Sampir	-	-	-
Kampung Johar Baru	-	-	-
Kotasan	6	-	6
Jaharum B	-	61	61
Tanah Abang	-	-	-
Kramat Gajah	-	-	-
Galang	6	284	290

Sumber/*Source*: Kementerian Pendidikan dan Kebudayaan, Data Semester Genap
Ministry of Educations and Culture, Even Semester Data

Tabel 4.1.2 Jumlah Sekolah, Guru, dan Murid Sekolah Dasar (SD) di Bawah Kementerian Pendidikan dan Kebudayaan Menurut Desa, 2023
Table Number of Schools, Teachers, and Pupils in Primary Schools Under The Ministry of Education and Culture by Village, 2023

Desa Village	Sekolah/Schools		
	Negeri Public	Swasta Private	Jumlah Total
(1)	(2)	(3)	(4)
Kampung Paku	4	-	4
Bandar Kwala	1	-	1
Baru Titi Besi	1	-	1
Pulau Tagor Baru	-	-	-
Galang Barat	1	-	1
Kotangan	-	-	-
Sungei Putih	2	-	2
Paya Kuda	1	-	1
Kampung Kelapa Satu	1	-	1
Pisang Pala	2	-	2
Petumbukan	1	-	1
Tanjung Gusti	1	-	1
Sungai Karang	3	-	3
Kampung Galang Suka	1	-	1
Galang Kota	5	6	11
Timbang Deli	2	-	2
Jaharum A	1	-	1
Tanah Merah	1	-	1
Pertanguhan	1	-	1
Tanjung Siporkis	1	1	2
Batu Lokong	2	-	2
Naga Rejo	1	1	2
Paya Itik	1	-	1
Paya Sampir	-	-	-
Kampung Johar Baru	-	-	-
Kotasan	3	-	3
Jaharum B	2	-	2
Tanah Abang	1	-	1
Kramat Gajah	1	-	1
Galang	41	8	49

Lanjutan Tabel/*Continued Table* 4.1.2

Desa Village	Guru/Teachers		
	Negeri Public	Swasta Private	Jumlah Total
(1)	(2)	(3)	(4)
Kampung Paku	34	-	34
Bandar Kwala	9	-	9
Baru Titi Besi	9	-	9
Pulau Tagor Baru	-	-	-
Galang Barat	6	-	6
Kotangan	-	-	-
Sungei Putih	14	-	14
Paya Kuda	9	-	9
Kampung Kelapa Satu	8	-	8
Pisang Pala	16	-	16
Petumbukan	9	-	9
Tanjung Gusti	7	-	7
Sungai Karang	25	-	25
Kampung Galang Suka	7	-	7
Galang Kota	61	44	105
Timbang Deli	22	-	22
Jaharum A	20	-	20
Tanah Merah	10	-	10
Pertanguhan	10	-	10
Tanjung Siporkis	7	4	11
Batu Lokong	13	-	13
Naga Rejo	14	6	20
Paya Itik	9	-	9
Paya Sampir	-	-	-
Kampung Johar Baru	-	-	-
Kotasan	32	-	32
Jaharum B	27	-	27
Tanah Abang	10	-	10
Kramat Gajah	10	-	10
Galang	398	54	452

Lanjutan Tabel/*Continued Table 4.1.2*

Desa Village	Murid/Students		
	Negeri Public	Swasta Private	Jumlah Total
(1)	(2)	(3)	(4)
Kampung Paku	401	-	401
Bandar Kwala	-	-	-
Baru Titi Besi	124	-	124
Pulau Tagor Baru	-	-	-
Galang Barat	73	-	73
Kotangan	-	-	-
Sungei Putih	106	-	106
Paya Kuda	84	-	84
Kampung Kelapa Satu	94	-	94
Pisang Pala	221	-	221
Petumbukan	102	-	102
Tanjung Gusti	-	-	-
Sungai Karang	-	-	-
Kampung Galang Suka	166	-	166
Galang Kota	706	578	1.284
Timbang Deli	338	-	338
Jaharum A	445	-	445
Tanah Merah	-	-	-
Pertanggunghan	175	-	175
Tanjung Siporkis	91	108	199
Batu Lokong	-	-	-
Naga Rejo	-	305	305
Paya Itik	130	-	130
Paya Sampir	-	-	-
Kampung Johar Baru	-	-	-
Kotasan	525	-	525
Jaharum B	351	-	351
Tanah Abang	86	-	86
Kramat Gajah	199	-	199
Galang	4.417	991	5.408

Sumber/Source: Kementerian Pendidikan dan Kebudayaan, Data Semester Genap
 Ministry of Educations and Culture, Even Semester Data

Tabel 4.1.3
Table**Jumlah Sekolah, Guru, dan Murid Madrasah Ibtidaiyah (MI) di Bawah Kementerian Agama Menurut Desa, 2023**
Number of Schools, Teachers, and Pupils in Madrasah Ibtidaiyah (MI) Under The Ministry of Religious Affairs by Village, 2023

Desa Village	Sekolah/Schools		
	Negeri Public	Swasta Private	Jumlah Total
(1)	(2)	(3)	(4)
Kampung Paku	-	-	-
Bandar Kwala	-	-	-
Baru Titi Besi	-	-	-
Pulau Tagor Baru	-	-	-
Galang Barat	-	-	-
Kotangan	-	1	1
Sungei Putih	-	-	-
Paya Kuda	-	-	-
Kampung Kelapa Satu	-	-	-
Pisang Pala	-	-	-
Petumbukan	-	-	-
Tanjung Gusti	-	-	-
Sungai Karang	-	-	-
Kampung Galang Suka	-	-	-
Galang Kota	-	-	-
Timbang Deli	-	-	-
Jaharum A	-	1	1
Tanah Merah	-	-	-
Pertanggunghan	-	1	1
Tanjung Siporkis	-	1	1
Batu Lokong	-	-	-
Naga Rejo	-	1	1
Paya Itik	-	-	-
Paya Sampir	-	-	-
Kampung Johar Baru	-	-	-
Kotasari	-	-	-
Jaharum B	-	-	-
Tanah Abang	-	-	-
Kramat Gajah	-	-	-
Galang	-	5	5

Lanjutan Tabel/Continued Table 4.1.3

Desa Village	Guru/Teachers		
	Negeri Public	Swasta Private	Jumlah Total
(1)	(2)	(3)	(4)
Kampung Paku	-	-	-
Bandar Kwala	-	-	-
Baru Titi Besi	-	-	-
Pulau Tagor Baru	-	-	-
Galang Barat	-	-	-
Kotangan	-	7	7
Sungei Putih	-	-	-
Paya Kuda	-	-	-
Kampung Kelapa Satu	-	-	-
Pisang Pala	-	-	-
Petumbukan	-	-	-
Tanjung Gusti	-	-	-
Sungai Karang	-	-	-
Kampung Galang Suka	-	-	-
Galang Kota	-	-	-
Timbang Deli	-	-	-
Jaharum A	-	7	7
Tanah Merah	-	-	-
Pertanguhan	-	19	19
Tanjung Siporkis	-	8	8
Batu Lokong	-	-	-
Naga Rejo	-	19	19
Paya Itik	-	-	-
Paya Sampir	-	-	-
Kampung Johar Baru	-	-	-
Kotasan	-	-	-
Jaharum B	-	-	-
Tanah Abang	-	-	-
Kramat Gajah	-	-	-
Galang	-	60	60

Lanjutan Tabel/*Continued Table 4.1.3*

Desa <i>Village</i>	Murid/ <i>Students</i>		
	Negeri <i>Public</i>	Swasta <i>Private</i>	Jumlah <i>Total</i>
(1)	(2)	(3)	(4)
Kampung Paku	-	-	-
Bandar Kwala	-	-	-
Baru Titi Besi	-	-	-
Pulau Tagor Baru	-	-	-
Galang Barat	-	-	-
Kotangan	-	85	85
Sungei Putih	-	-	-
Paya Kuda	-	-	-
Kampung Kelapa Satu	-	-	-
Pisang Pala	-	-	-
Petumbukan	-	-	-
Tanjung Gusti	-	-	-
Sungai Karang	-	-	-
Kampung Galang Suka	-	-	-
Galang Kota	-	-	-
Timbang Deli	-	-	-
Jaharum A	-	47	47
Tanah Merah	-	-	-
Pertanguhan	-	218	218
Tanjung Siporkis	-	48	48
Batu Lokong	-	-	-
Naga Rejo	-	244	244
Paya Itik	-	-	-
Paya Sampir	-	-	-
Kampung Johar Baru	-	-	-
Kotasan	-	-	-
Jaharum B	-	-	-
Tanah Abang	-	-	-
Kramat Gajah	-	-	-
Galang	-	642	642

Catatan/*Note*: ... (data tidak tersedia)

Sumber/*Source*: Kementerian Agama, Data Semester Genap
Ministry of Religion, Even Semester Data

Tabel 4.1.4 Jumlah Sekolah, Guru, dan Murid Sekolah Menengah Pertama (SMP) di Bawah Kementerian Pendidikan dan Kebudayaan Menurut Desa, 2023
Table Number of Schools, Teachers, and Pupils in Junior High Schools Under The Ministry of Education and Culture by Village/Urban, 2023

Desa Village	Sekolah/Schools		
	Negeri Public	Swasta Private	Jumlah Total
(1)	(2)	(3)	(4)
Kampung Paku	-	-	-
Bandar Kwala	-	-	-
Baru Titi Besi	-	-	-
Pulau Tagor Baru	-	-	-
Galang Barat	-	-	-
Kotangan	-	-	-
Sungei Putih	-	-	-
Paya Kuda	-	-	-
Kampung Kelapa Satu	-	-	-
Pisang Pala	-	-	-
Petumbukan	1	1	2
Tanjung Gusti	-	-	-
Sungai Karang	-	1	1
Kampung Galang Suka	-	-	-
Galang Kota	-	4	4
Timbang Deli	-	-	-
Jaharum A	1	-	1
Tanah Merah	-	-	-
Pertanguhan	-	-	-
Tanjung Siporkis	-	-	-
Batu Lokong	-	-	-
Naga Rejo	1	-	1
Paya Itik	-	-	-
Paya Sampir	-	-	-
Kampung Johar Baru	-	-	-
Kotasan	-	-	-
Jaharum B	-	-	-
Tanah Abang	-	-	-
Kramat Gajah	-	-	-
Galang	3	6	9

Lanjutan Tabel/ *Continued Table 4.1.4*

Desa Village	Guru/Teachers		
	Negeri Public	Swasta Private	Jumlah Total
(1)	(2)	(3)	(4)
Kampung Paku	-	-	-
Bandar Kwala	-	-	-
Baru Titi Besi	-	-	-
Pulau Tagor Baru	-	-	-
Galang Barat	-	-	-
Kotangan	-	-	-
Sungei Putih	-	-	-
Paya Kuda	-	-	-
Kampung Kelapa Satu	-	-	-
Pisang Pala	-	-	-
Petumbukan	35	3	38
Tanjung Gusti	-	-	-
Sungai Karang	-	18	18
Kampung Galang Suka	-	-	-
Galang Kota	-	35	35
Timbang Deli	-	-	-
Jaharum A	53	-	53
Tanah Merah	-	-	-
Pertangguhan	-	-	-
Tanjung Siporkis	-	-	-
Batu Lokong	-	-	-
Naga Rejo	33	-	33
Paya Itik	-	-	-
Paya Sampir	-	-	-
Kampung Johar Baru	-	-	-
Kotasan	-	-	-
Jaharum B	-	-	-
Tanah Abang	-	-	-
Kramat Gajah	-	-	-
Galang	121	56	177

Lanjutan Tabel/ Continued Table 4.1.4

Desa Village	Murid/Students		
	Negeri Public	Swasta Private	Jumlah Total
(1)	(2)	(3)	(4)
Kampung Paku	-	-	-
Bandar Kwala	-	-	-
Baru Titi Besi	-	-	-
Pulau Tagor Baru	-	-	-
Galang Barat	-	-	-
Kotangan	-	-	-
Sungei Putih	-	-	-
Paya Kuda	-	-	-
Kampung Kelapa Satu	-	-	-
Pisang Pala	-	-	-
Petumbukan	328	24	352
Tanjung Gusti	-	-	-
Sungai Karang	-	-	-
Kampung Galang Suka	-	-	-
Galang Kota	-	753	753
Timbang Deli	-	-	-
Jaharum A	799	-	799
Tanah Merah	-	-	-
Pertanggunghan	-	-	-
Tanjung Siporkis	-	-	-
Batu Lokong	-	-	-
Naga Rejo	245	-	245
Paya Itik	-	-	-
Paya Sampir	-	-	-
Kampung Johar Baru	-	-	-
Kotasan	-	-	-
Jaharum B	-	-	-
Tanah Abang	-	-	-
Kramat Gajah	-	-	-
Galang	1.372	777	2.149

Sumber/Source: Kementerian Pendidikan dan Kebudayaan, Data Semester Genap
Ministry of Educations and Culture, Even Semester Data

Tabel 4.1.5 Jumlah Sekolah, Guru, dan Murid Madrasah Tsanawiyah (MTs) di Bawah Kementerian Agama Menurut Desa, 2023
Number of Schools, Teachers, and Pupils in Madrasah Tsanawiyah (MTs) Under The Ministry of Religious Affairs by Village, 2023

Desa Village	Sekolah/Schools		
	Negeri Public	Swasta Private	Jumlah Total
(1)	(2)	(3)	(4)
Kampung Paku	-	-	-
Bandar Kwala	-	-	-
Baru Titi Besi	-	-	-
Pulau Tagor Baru	-	-	-
Galang Barat	-	-	-
Kotangan	-	1	1
Sungei Putih	-	-	-
Paya Kuda	-	-	-
Kampung Kelapa Satu	-	-	-
Pisang Pala	-	-	-
Petumbukan	-	1	1
Tanjung Gusti	-	-	-
Sungai Karang	-	1	1
Kampung Galang Suka	-	-	-
Galang Kota	-	2	2
Timbang Deli	-	-	-
Jaharum A	-	1	1
Tanah Merah	-	-	-
Pertanggihan	-	2	2
Tanjung Siporkis	-	-	-
Batu Lokong	-	-	-
Naga Rejo	-	-	-
Paya Itik	-	-	-
Paya Sampir	-	-	-
Kampung Johar Baru	-	-	-
Kotasan	-	1	1
Jaharum B	-	1	1
Tanah Abang	-	-	-
Kramat Gajah	-	-	-
Galang	-	10	10

Lanjutan Tabel/Continued Table 4.1.5

Desa Village	Guru/Teachers		
	Negeri Public	Swasta Private	Jumlah Total
(1)	(2)	(3)	(4)
Kampung Paku	-	-	-
Bandar Kwala	-	-	-
Baru Titi Besi	-	-	-
Pulau Tagor Baru	-	-	-
Galang Barat	-	-	-
Kotangan	-	15	15
Sungei Putih	-	-	-
Paya Kuda	-	-	-
Kampung Kelapa Satu	-	-	-
Pisang Pala	-	-	-
Petumbukan	-	16	16
Tanjung Gusti	-	-	-
Sungai Karang	-	18	18
Kampung Galang Suka	-	-	-
Galang Kota	-	25	25
Timbang Deli	-	-	-
Jaharum A	-	8	8
Tanah Merah	-	-	-
Pertanguhan	-	25	25
Tanjung Siporkis	-	-	-
Batu Lokong	-	-	-
Naga Rejo	-	-	-
Paya Itik	-	-	-
Paya Sampir	-	-	-
Kampung Johar Baru	-	-	-
Kotasan	-	10	10
Jaharum B	-	12	12
Tanah Abang	-	-	-
Kramat Gajah	-	-	-
Galang	-	129	129

Lanjutan Tabel/ *Continued Table 4.1.5*

Desa Village	Murid/Students		
	Negeri Public	Swasta Private	Jumlah Total
(1)	(2)	(3)	(4)
Kampung Paku	-	-	-
Bandar Kwala	-	-	-
Baru Titi Besi	-	-	-
Pulau Tagor Baru	-	-	-
Galang Barat	-	-	-
Kotangan	-	127	127
Sungei Putih	-	-	-
Paya Kuda	-	-	-
Kampung Kelapa Satu	-	-	-
Pisang Pala	-	-	-
Petumbukan	-	176	176
Tanjung Gusti	-	-	-
Sungai Karang	-	188	188
Kampung Galang Suka	-	-	-
Galang Kota	-	134	134
Timbang Deli	-	-	-
Jaharum A	-	22	22
Tanah Merah	-	-	-
Pertanguhan	-	137	137
Tanjung Siporkis	-	-	-
Batu Lokong	-	-	-
Naga Rejo	-	-	-
Paya Itik	-	-	-
Paya Sampir	-	-	-
Kampung Johar Baru	-	-	-
Kotasan	-	116	116
Jaharum B	-	57	57
Tanah Abang	-	-	-
Kramat Gajah	-	-	-
Galang	-	957	957

Catatan/Note: ... (data tidak tersedia)

Sumber/Source: Kementerian Agama, Data Semester Genap

Ministry of EMinistry of Religion, Even Semester Data

Tabel 4.1.6 Jumlah Sekolah, Guru, dan Murid Sekolah Menengah Atas (SMA) di Bawah Kementerian Pendidikan dan Kebudayaan Menurut Desa, 2023
Number of Schools, Teachers, and Pupils in Senior High Schools Under The Ministry of Education and Culture by Village, 2023

Desa Village	Sekolah/Schools		
	Negeri Public	Swasta Private	Jumlah Total
(1)	(2)	(3)	(4)
Kampung Paku	-	-	-
Bandar Kwala	-	-	-
Baru Titi Besi	-	-	-
Pulau Tagor Baru	-	-	-
Galang Barat	-	-	-
Kotangan	-	-	-
Sungei Putih	-	-	-
Paya Kuda	-	-	-
Kampung Kelapa Satu	-	-	-
Pisang Pala	-	-	-
Petumbukan	-	-	-
Tanjung Gusti	-	-	-
Sungai Karang	-	-	-
Kampung Galang Suka	-	-	-
Galang Kota	1	2	3
Timbang Deli	-	-	-
Jaharum A	-	-	-
Tanah Merah	-	-	-
Pertanggunghan	-	-	-
Tanjung Siporkis	-	-	-
Batu Lokong	-	-	-
Naga Rejo	-	-	-
Paya Itik	-	-	-
Paya Sampir	-	-	-
Kampung Johar Baru	-	-	-
Kotasan	-	-	-
Jaharum B	-	-	-
Tanah Abang	-	-	-
Kramat Gajah	-	-	-
Galang	1	2	3

Lanjutan Tabel/ *Continued Table* 4.1.6

Desa <i>Village</i>	Guru/Teachers		
	Negeri <i>Public</i>	Swasta <i>Private</i>	Jumlah <i>Total</i>
(1)	(2)	(3)	(4)
Kampung Paku	-	-	-
Bandar Kwala	-	-	-
Baru Titi Besi	-	-	-
Pulau Tagor Baru	-	-	-
Galang Barat	-	-	-
Kotangan	-	-	-
Sungei Putih	-	-	-
Paya Kuda	-	-	-
Kampung Kelapa Satu	-	-	-
Pisang Pala	-	-	-
Petumbukan	-	-	-
Tanjung Gusti	-	-	-
Sungai Karang	-	-	-
Kampung Galang Suka	-	-	-
Galang Kota	43	11	54
Timbang Deli	-	-	-
Jaharum A	-	-	-
Tanah Merah	-	-	-
Pertanguhan	-	-	-
Tanjung Siporkis	-	-	-
Batu Lokong	-	-	-
Naga Rejo	-	-	-
Paya Itik	-	-	-
Paya Sampir	-	-	-
Kampung Johar Baru	-	-	-
Kotasan	-	-	-
Jaharum B	-	-	-
Tanah Abang	-	-	-
Kramat Gajah	-	-	-
Galang	43	11	54

Lanjutan Tabel/ Continued Table 4.1.6

Desa Village	Murid/Students		
	Negeri Public	Swasta Private	Jumlah Total
(1)	(2)	(3)	(4)
Kampung Paku	-	-	-
Bandar Kwala	-	-	-
Baru Titi Besi	-	-	-
Pulau Tagor Baru	-	-	-
Galang Barat	-	-	-
Kotangan	-	-	-
Sungei Putih	-	-	-
Paya Kuda	-	-	-
Kampung Kelapa Satu	-	-	-
Pisang Pala	-	-	-
Petumbukan	-	-	-
Tanjung Gusti	-	-	-
Sungai Karang	-	-	-
Kampung Galang Suka	-	-	-
Galang Kota	751	205	956
Timbang Deli	-	-	-
Jaharum A	-	-	-
Tanah Merah	-	-	-
Pertanguhan	-	-	-
Tanjung Siporkis	-	-	-
Batu Lokong	-	-	-
Naga Rejo	-	-	-
Paya Itik	-	-	-
Paya Sampir	-	-	-
Kampung Johar Baru	-	-	-
Kotasan	-	-	-
Jaharum B	-	-	-
Tanah Abang	-	-	-
Kramat Gajah	-	-	-
Galang	751	205	956

Sumber/Source: Kementerian Pendidikan dan Kebudayaan, Data Semester Genap
Ministry of Educations and Culture, Even Semester Data

Tabel 4.1.7
Table

Jumlah Sekolah, Guru, dan Murid Sekolah Menengah Kejuruan (SMK) di Bawah Kementerian Pendidikan dan Kebudayaan Menurut Desa, 2023
Number of Schools, Teachers, and Pupils in Vocational High Schools Under The Ministry of Education & Culture by Village, 2023

Desa Village	Sekolah/Schools		
	Negeri Public	Swasta Private	Jumlah Total
(1)	(2)	(3)	(4)
Kampung Paku	-	-	-
Bandar Kwala	-	-	-
Baru Titi Besi	-	-	-
Pulau Tagor Baru	-	-	-
Galang Barat	-	-	-
Kotangan	-	-	-
Sungei Putih	-	-	-
Paya Kuda	-	-	-
Kampung Kelapa Satu	-	-	-
Pisang Pala	-	-	-
Petumbukan	-	1	1
Tanjung Gusti	-	-	-
Sungai Karang	-	-	-
Kampung Galang Suka	-	-	-
Galang Kota	-	7	7
Timbang Deli	1	-	1
Jaharum A	-	-	-
Tanah Merah	-	-	-
Pertanguhan	-	-	-
Tanjung Siporkis	-	-	-
Batu Lokong	-	-	-
Naga Rejo	-	-	-
Paya Itik	-	-	-
Paya Sampir	-	-	-
Kampung Johar Baru	-	-	-
Kotasan	-	-	-
Jaharum B	-	-	-
Tanah Abang	-	-	-
Kramat Gajah	-	-	-
Galang	1	8	9

Lanjutan Tabel/ Continued Table 4.1.7

Desa Village	Guru/Teachers		
	Negeri Public	Swasta Private	Jumlah Total
(1)	(2)	(3)	(4)
Kampung Paku	-	-	-
Bandar Kwala	-	-	-
Baru Titi Besi	-	-	-
Pulau Tagor Baru	-	-	-
Galang Barat	-	-	-
Kotangan	-	-	-
Sungei Putih	-	-	-
Paya Kuda	-	-	-
Kampung Kelapa Satu	-	-	-
Pisang Pala	-	-	-
Petumbukan	-	14	14
Tanjung Gusti	-	-	-
Sungai Karang	-	-	-
Kampung Galang Suka	-	-	-
Galang Kota	-	116	116
Timbang Deli	28	-	28
Jaharum A	-	-	-
Tanah Merah	-	-	-
Pertanguhan	-	-	-
Tanjung Siporkis	-	-	-
Batu Lokong	-	-	-
Naga Rejo	-	-	-
Paya Itik	-	-	-
Paya Sampir	-	-	-
Kampung Johar Baru	-	-	-
Kotasan	-	-	-
Jaharum B	-	-	-
Tanah Abang	-	-	-
Kramat Gajah	-	-	-
Galang	28	130	158

Lanjutan Tabel/ Continued Table 4.1.7

Desa Village	Murid/Students		
	Negeri Public	Swasta Private	Jumlah Total
(1)	(2)	(3)	(4)
Kampung Paku	-	-	-
Bandar Kwala	-	-	-
Baru Titi Besi	-	-	-
Pulau Tagor Baru	-	-	-
Galang Barat	-	-	-
Kotangan	-	-	-
Sungei Putih	-	-	-
Paya Kuda	-	-	-
Kampung Kelapa Satu	-	-	-
Pisang Pala	-	-	-
Petumbukan	-	149	149
Tanjung Gusti	-	-	-
Sungai Karang	-	-	-
Kampung Galang Suka	-	-	-
Galang Kota	-	2.082	2.082
Timbang Deli	225	-	225
Jaharum A	-	-	-
Tanah Merah	-	-	-
Pertangguhan	-	-	-
Tanjung Siporkis	-	-	-
Batu Lokong	-	-	-
Naga Rejo	-	-	-
Paya Itik	-	-	-
Paya Sampir	-	-	-
Kampung Johar Baru	-	-	-
Kotasan	-	-	-
Jaharum B	-	-	-
Tanah Abang	-	-	-
Kramat Gajah	-	-	-
Galang	225	2.231	2.456

Sumber/Source: Kementerian Pendidikan dan Kebudayaan, Data Semester Genap
Ministry of Educations and Culture, Even Semester Data

Tabel 4.1.8 Jumlah Sekolah, Guru, dan Murid Madrasah Aliyah (MA) di Bawah Kementerian Agama Menurut Desa, 2023
Table Number of Schools, Teachers, and Pupils in Madrasah Aliyah (MA) Under the Ministry of Religious Affairs by Village, 2023

Desa Village	Sekolah/Schools		
	Negeri Public	Swasta Private	Jumlah Total
(1)	(2)	(3)	(4)
Kampung Paku	-	-	-
Bandar Kwala	-	-	-
Baru Titi Besi	-	-	-
Pulau Tagor Baru	-	-	-
Galang Barat	-	-	-
Kotangan	-	1	1
Sungei Putih	-	-	-
Paya Kuda	-	-	-
Kampung Kelapa Satu	-	-	-
Pisang Pala	-	-	-
Petumbukan	-	1	1
Tanjung Gusti	-	-	-
Sungai Karang	-	-	-
Kampung Galang Suka	-	-	-
Galang Kota	-	1	1
Timbang Deli	-	-	-
Jaharum A	-	-	-
Tanah Merah	-	-	-
Pertanggunghan	-	1	1
Tanjung Siporkis	-	-	-
Batu Lokong	-	-	-
Naga Rejo	-	-	-
Paya Itik	-	-	-
Paya Sampir	-	-	-
Kampung Johar Baru	-	-	-
Kotasan	-	1	1
Jaharum B	-	-	-
Tanah Abang	-	-	-
Kramat Gajah	-	-	-
Galang	-	5	5

Lanjutan Tabel/ *Continued Table 4.1.9*

Desa <i>Village</i>	Guru/Teachers		
	Negeri <i>Public</i>	Swasta <i>Private</i>	Jumlah <i>Total</i>
(1)	(2)	(3)	(4)
Kampung Paku	-	-	-
Bandar Kwala	-	-	-
Baru Titi Besi	-	-	-
Pulau Tagor Baru	-	-	-
Galang Barat	-	-	-
Kotangan	-	15	15
Sungei Putih	-	-	-
Paya Kuda	-	-	-
Kampung Kelapa Satu	-	-	-
Pisang Pala	-	-	-
Petumbukan	-	24	24
Tanjung Gusti	-	-	-
Sungai Karang	-	-	-
Kampung Galang Suka	-	-	-
Galang Kota	-	14	14
Timbang Deli	-	-	-
Jaharum A	-	-	-
Tanah Merah	-	-	-
Pertangguhan	-	15	15
Tanjung Siporkis	-	-	-
Batu Lokong	-	-	-
Naga Rejo	-	-	-
Paya Itik	-	-	-
Paya Sampir	-	-	-
Kampung Johar Baru	-	-	-
Kotasan	-	8	8
Jaharum B	-	-	-
Tanah Abang	-	-	-
Kramat Gajah	-	-	-
Galang	-	76	76

Lanjutan Tabel/ Continued Table 4.1.9

Desa Village	Murid/Students		
	Negeri Public	Swasta Private	Jumlah Total
(1)	(2)	(3)	(4)
Kampung Paku	-	-	-
Bandar Kwala	-	-	-
Baru Titi Besi	-	-	-
Pulau Tagor Baru	-	-	-
Galang Barat	-	-	-
Kotangan	-	77	77
Sungei Putih	-	-	-
Paya Kuda	-	-	-
Kampung Kelapa Satu	-	-	-
Pisang Pala	-	-	-
Petumbukan	-	127	127
Tanjung Gusti	-	-	-
Sungai Karang	-	-	-
Kampung Galang Suka	-	-	-
Galang Kota	-	40	40
Timbang Deli	-	-	-
Jaharum A	-	-	-
Tanah Merah	-	-	-
Pertanguhan	-	87	87
Tanjung Siporkis	-	-	-
Batu Lokong	-	-	-
Naga Rejo	-	-	-
Paya Itik	-	-	-
Paya Sampir	-	-	-
Kampung Johar Baru	-	-	-
Kotasan	-	65	65
Jaharum B	-	-	-
Tanah Abang	-	-	-
Kramat Gajah	-	-	-
Galang	-	396	396

Catatan/Note: ... (data tidak tersedia)

Sumber/Source: Kementerian Pendidikan dan Kebudayaan, Data Semester Genap
Ministry of Educations and Culture, Even Semester Data

4.2 KESEHATAN EDUCATION

Tabel 4.2.1
Table

Banyaknya Desa yang memiliki Sarana Kesehatan Menurut Jenis Sarana Kesehatan di Kecamatan Galang, 2021 - 2023
Number of Villages that have Health Facilities by Type of Health Facilities in Galang District, 2021 - 2023

Jenis Sarana Kesehatan <i>Type of health facility</i>	2021	2022	2023
(1)	(2)	(3)	(4)
Rumah Sakit/ <i>Hospital</i>	-	-	1
Rumah Sakit Bersalin/ <i>Maternity Hospital</i>	-	-	-
Poliklinik/ <i>Polyclinic</i>	10	10	14
Puskesmas Rawat Inap/ <i>Public health center inpatient</i>	1	1	1
Puskesmas tanpa Rawat Inap/ <i>Public health center outpatient</i>	1	1	1
Apotek/ <i>pharmacy</i>	6	6	10
Galang	18	18	27

Sumber/Source : Kantor Camat Galang/
Galang District Office

Tabel 4.2.2 Banyaknya Warga Penderita Kekurangan Gizi Menurut Desa di Kecamatan Galang, 2023
Table *Number of Villages that have Health Facilities by Type of Health Facilities in Galang District, 2023*

Desa Village	2023
(1)	(2)
Kampung Paku	-
Bandar Kwala	-
Baru Titi Besi	-
Pulau Tagor Baru	-
Galang Barat	-
Kotangan	-
Sungei Putih	-
Paya Kuda	-
Kampung Kelapa Satu	-
Pisang Pala	-
Petumbukan	-
Tanjung Gusti	-
Sungai Karang	-
Kampung Galang Suka	-
Galang Kota	-
Timbang Deli	6
Jaharum A	-
Tanah Merah	-
Pertanguhan	-
Tanjung Siporkis	-
Batu Lokong	-
Naga Rejo	-
Paya Itik	-
Paya Sampir	-
Kampung Johar Baru	-
Kotasan	-
Jaharum B	-
Tanah Abang	-
Kramat Gajah	-
Galang	6

Sumber/Source : Kantor Camat Galang/
 Galang District Office

4.3 PERUMAHAN DAN LINGKUNGAN HOUSING AND ENVIRONMENT

Tabel 4.3.1 Banyaknya Desa Menurut Sumber Air Minum Sebagian Besar Keluarga di Kecamatan Galang, 2021 - 2023
Table *Number of Village by Drinking Water Source of Majority Family in Galang District, 2021 - 2023*

Sumber Air Minum/ Source of Water	2021	2022	2023
(1)	(2)	(3)	(4)
Air Kemasan Bermerk	6	4	3
Air Isi Ulang	-	-	-
Leding Dengan Meteran	1	-	-
Leding Tanpa Meteran	20	23	24
Sumur Bor atau Pompa	2	1	1
Sumur	-	1	1
Mata Air	-	-	-
"Sungai/Danau/Kolam/Waduk/Situ/ Embung/Bendungan"	-	-	-
Air Hujan	-	-	-
Lainnya	-	-	-

Sumber/Source : Kantor Camat Galang/
Galang District Office

Tabel 4.3.2 Banyaknya Keluarga Menurut Desa dan Jenis Penggunaan Listrik di Kecamatan Galang, 2021 - 2023
Table **Number of Family by Village and Type of Electricity Consumer in Galang District, 2021 - 2023**

Desa Village	Pengguna Listrik Electricity Consumer			Bukan Pengguna Listrik/ Not Electricity Consumer
	PLN/ State Electricity Company	Non PLN/ Non State Electricity Company	Jumlah/ Total	
(1)	(2)	(3)	(4)	(5)
Kampung Paku	545	-	545	-
Bandar Kwala	323	-	323	-
Baru Titi Besi	242	-	242	-
Pulau Tagor Baru	291	-	291	-
Galang Barat	306	-	306	-
Kotangan	465	-	465	1
Sungei Putih	495	-	495	-
Paya Kuda	133	-	133	-
Kampung Kelapa Satu	423	-	423	-
Pisang Pala	615	-	615	-
Petumbukan	756	-	756	-
Tanjung Gusti	691	-	691	-
Sungai Karang	164	-	164	-
Kampung Galang Suka	1.425	-	1.425	-
Galang Kota	3.127	-	3.127	-
Timbang Deli	1.181	-	1.181	-
Jaharum A	1.357	-	1.357	-
Tanah Merah	725	-	725	-
Pertanguhan	992	-	992	-
Tanjung Siporkis	464	-	464	-
Batu Lokong	316	-	316	-
Naga Rejo	1.925	-	1.925	-
Paya Itik	518	-	518	3
Paya Sampir	45	-	45	-
Kampung Johar Baru	123	-	123	1
Kotasan	1.183	-	1.183	-
Jaharum B	1.830	-	1.830	-
Tanah Abang	123	-	123	-
Kramat Gajah	723	-	723	-
Galang	21.506	-	21.506	5

Sumber/Source : Kantor Camat Galang/
Galang District Office

Tabel 4.3.3
Table

Banyaknya Desa Menurut Sumber Penerangan Jalan Utama desa di Kecamatan Galang, 2021-2023
Number of Village by Source of Village Main Street Illumination in Galang District, 2021 - 2023

Sumber Penerangan Jalan Utama Source of Main Street Illumination	2021	2022	2023
(1)	(2)	(3)	(4)
Listrik Pemerintah	28	28	24
Listrik Non Pemerintah	1	1	3
Non Listrik	-	-	-
Tanpa Penerangan	-	-	2

Sumber/Source : Kantor Camat Galang

Tabel 4.3.4 Banyaknya Desa Menurut Penggunaan Fasilitas Tempat Buang Air Besar Sebagian Keluarga di Kecamatan Galang, 2021 - 2023
Table *Number of Village by toilet Facility Used by Majority Family in Galang Subdistrict, 2021 - 2023*

Fasilitas Buang Air Besar/ Toilet Facility	2021	2022	2023
(1)	(2)	(3)	(4)
Jamban	29	29	29
Sendiri	29	29	29
Bersama	-	-	-
Umum	-	-	-
Bukan Jamban	-	-	-

Sumber/Source : Kantor Camat Galang/
Galang District Office

Tabel 4.3.5
Table

Banyaknya Desa Menurut Jenis Bahan Bakar untuk Memasak yang Digunakan Sebagian Besar Keluarga di Kecamatan Galang, 2023
Number of Village by Type of Cooking Fuel Used by Majority Family in Galang SubdsitRICT, 2023

Jenis Bahan Bakar untuk Memasak <i>Type of Cooking Fuel</i>	2023
(1)	(2)
Listrik	-
Elpiji 5,5 kg	-
Elpiji 12 kg	1
Elpiji 3 kg	27
Gas Kota	-
Biogas	-
Minyak Tanah	1
Briket	-
Arang	-
Kayu Bakar	-
Lainnya	-

Sumber/Source : Kantor Camat Galang/
Galang District Office

4.4 AGAMA DAN SOSIAL LAINNYA RELIGION AND OTHER SOCIAL AFFAIRS

Tabel 4.4.1 Jumlah Tempat Peribadatan Menurut Desa di Kecamatan Galang, 2023
Table Number of Worship Place by Villages in Galang District, 2023

Desa Village	Masjid mosque	Mushola Mushola	"Gereja Protestan" Protestant Church	"Gereja Katholik" Catholic church	Pura Temple	Vihara Monastery
(1)	(2)	(3)	(4)	(5)	(6)	(7)
Kampung Paku	1	4	-	-	-	-
Bandar Kwala	3	1	-	-	-	-
Baru Titi Besi	1	1	-	-	-	-
Pulau Tagor Baru	4	-	-	-	-	-
Galang Barat	3	1	-	1	-	-
Kotangan	2	-	-	-	-	-
Sungei Putih	3	5	1	-	-	-
Paya Kuda	1	1	-	-	-	-
Kampung Kelapa Satu	1	3	-	-	-	-
Pisang Pala	1	4	1	-	-	-
Petumbukan	1	4	-	-	-	-
Tanjung Gusti	3	1	-	-	-	-
Sungai Karang	1	-	1	-	-	-
Kampung Galang Suka	2	3	-	-	-	-
Galang Kota	6	3	6	1	-	-
Timbang Deli	3	1	1	-	-	-
Jaharum A	5	3	-	-	-	-
Tanah Merah	3	2	-	-	-	-
Pertanguhan	3	5	-	-	-	-
Tanjung Siporkis	1	1	-	-	-	-
Batu Lokong	5	-	-	-	-	-
Naga Rejo	2	9	1	-	-	-
Paya Itik	2	-	1	-	-	-
Paya Sampir	-	1	-	-	-	-
Kampung Johar Baru	-	1	-	1	-	-
Kotasan	4	4	-	-	-	-
Jaharum B	7	2	4	1	-	-
Tanah Abang	1	-	-	-	-	-
Kramat Gajah	3	-	-	-	-	-
Galang	72	60	16	4	-	-

Sumber/Source : Kantor Camat Galang/
Galang District Office

Tabel 4.4.2 Banyaknya Kejadian Bencana Alam Menurut Desa dan Jenis Bencana di Kecamatan Galang, 2023
Table *Number of Natural Disaster Events by Villages and Type of Natural Disaster in Galang, 2023*

Desa <i>Village</i>	Gempa Bumi <i>Earthquake</i>	Tsunami <i>Tsunami</i>	Gunung Meletus <i>Volcano eruption</i>	Tanah Longsor <i>landslide</i>
(1)	(2)	(3)	(4)	(5)
Kampung Paku	-	-	-	-
Bandar Kwala	2	-	-	-
Baru Titi Besi	-	-	-	-
Pulau Tagor Baru	-	-	-	-
Galang Barat	-	-	-	-
Kotangan	-	-	-	-
Sungei Putih	-	-	-	-
Paya Kuda	-	-	-	-
Kampung Kelapa Satu	-	-	-	-
Pisang Pala	-	-	-	-
Petumbukan	-	-	-	-
Tanjung Gusti	-	-	-	-
Sungai Karang	-	-	-	-
Kampung Galang Suka	-	-	-	-
Galang Kota	-	-	-	-
Timbang Deli	-	-	-	-
Jaharum A	-	-	-	-
Tanah Merah	-	-	-	-
Pertanguhan	-	-	-	-
Tanjung Siporkis	-	-	-	-
Batu Lokong	-	-	-	-
Naga Rejo	-	-	-	-
Paya Itik	-	-	-	-
Paya Sampir	-	-	-	-
Kampung Johar Baru	-	-	-	-
Kotasan	-	-	-	-
Jaharum B	-	-	-	-
Tanah Abang	-	-	-	-
Kramat Gajah	-	-	-	-
Galang	2	-	-	-

Lanjutan Tabel/Continued Table 4.4.2

Desa Village	Banjir Flood	Banjir Bandang Flash floods	Kekeringan drought	Kebakaran Hutan forest fires
(1)	(6)	(7)	(8)	(9)
Kampung Paku	-	-	-	-
Bandar Kwala	1	-	-	-
Baru Titi Besi	3	-	-	-
Pulau Tagor Baru	-	-	-	-
Galang Barat	-	-	-	-
Kotangan	-	-	-	-
Sungei Putih	-	-	-	-
Paya Kuda	-	-	-	-
Kampung Kelapa Satu	2	-	-	-
Pisang Pala	1	-	-	-
Petumbukan	-	-	-	-
Tanjung Gusti	2	-	-	-
Sungai Karang	-	-	-	-
Kampung Galang Suka	-	-	-	-
Galang Kota	-	-	-	-
Timbang Deli	-	-	-	-
Jaharum A	-	-	-	-
Tanah Merah	-	-	-	-
Pertanggihan	-	-	-	-
Tanjung Siporkis	-	-	-	-
Batu Lokong	-	-	-	-
Naga Rejo	-	-	-	-
Paya Itik	-	-	-	-
Paya Sampir	-	-	-	-
Kampung Johar Baru	-	-	-	-
Kotasan	-	-	-	-
Jaharum B	-	-	-	-
Tanah Abang	-	-	-	-
Kramat Gajah	-	-	-	-
Galang	9	-	-	-

Lanjutan Tabel/*Continued Table 4.4.2*

Desa Village	"Angin Puyuh/ Puting Beliung/ Topan" tornado	Gelombang Pasang tidal wave	Abrasi Abrasion
(1)	(10)	(11)	(12)
Kampung Paku	-	-	-
Bandar Kwala	1	-	-
Baru Titi Besi	-	-	-
Pulau Tagor Baru	-	-	-
Galang Barat	-	-	-
Kotangan	-	-	-
Sungei Putih	-	-	-
Paya Kuda	-	-	-
Kampung Kelapa Satu	-	-	-
Pisang Pala	-	-	-
Petumbukan	-	-	-
Tanjung Gusti	-	-	-
Sungai Karang	-	-	-
Kampung Galang Suka	-	-	-
Galang Kota	-	-	-
Timbang Deli	-	-	-
Jaharum A	-	-	-
Tanah Merah	-	-	-
Pertanggihan	-	-	-
Tanjung Siporkis	-	-	-
Batu Lokong	-	-	-
Naga Rejo	-	-	-
Paya Itik	-	-	-
Paya Sampir	-	-	-
Kampung Johar Baru	-	-	-
Kotasan	-	-	-
Jaharum B	-	-	-
Tanah Abang	-	-	-
Kramat Gajah	-	-	-
Galang	1	-	-

Sumber/Source : Kantor Camat Galang/
Galang District Office

Tabel 4.4.3
Table**Banyaknya Korban Jiwa Akibat Bencana Alam Menurut Desa dan Jeni Bencana di Kecamatan Galang, 2023**
Number of Fatalities Due to Natural Disaster Events by Villages and Type of Natural Disaster in Galang District, 2023

Desa Village	Gempa Bumi Earthquake	Tsunami Tsunami	Gunung Meletus Volcano eruption	Tanah Longsor landslide
(1)	(2)	(3)	(4)	(5)
Kampung Paku	-	-	-	-
Bandar Kwala	-	-	-	-
Baru Titi Besi	-	-	-	-
Pulau Tagor Baru	-	-	-	-
Galang Barat	-	-	-	-
Kotangan	-	-	-	-
Sungei Putih	-	-	-	-
Paya Kuda	-	-	-	-
Kampung Kelapa Satu	-	-	-	-
Pisang Pala	-	-	-	-
Petumbukan	-	-	-	-
Tanjung Gusti	-	-	-	-
Sungai Karang	-	-	-	-
Kampung Galang Suka	-	-	-	-
Galang Kota	-	-	-	-
Timbang Deli	-	-	-	-
Jaharum A	-	-	-	-
Tanah Merah	-	-	-	-
Pertanggunghan	-	-	-	-
Tanjung Siporkis	-	-	-	-
Batu Lokong	-	-	-	-
Naga Rejo	-	-	-	-
Paya Itik	-	-	-	-
Paya Sampir	-	-	-	-
Kampung Johar Baru	-	-	-	-
Kotasan	-	-	-	-
Jaharum B	-	-	-	-
Tanah Abang	-	-	-	-
Kramat Gajah	-	-	-	-
Galang	-	-	-	-

Lanjutan Tabel/ *Continued Table 4.4.3*

Desa Village	Banjir Flood	Banjir Bandang Flash floods	Kekeringan drought	Kebakaran Hutan forest fires
(1)	(6)	(7)	(8)	(9)
Kampung Paku	-	-	-	-
Bandar Kwala	-	-	-	-
Baru Titi Besi	-	-	-	-
Pulau Tagor Baru	-	-	-	-
Galang Barat	-	-	-	-
Kotangan	-	-	-	-
Sungei Putih	-	-	-	-
Paya Kuda	-	-	-	-
Kampung Kelapa Satu	-	-	-	-
Pisang Pala	-	-	-	-
Petumbukan	-	-	-	-
Tanjung Gusti	-	-	-	-
Sungai Karang	-	-	-	-
Kampung Galang Suka	-	-	-	-
Galang Kota	-	-	-	-
Timbang Deli	-	-	-	-
Jaharum A	-	-	-	-
Tanah Merah	-	-	-	-
Pertanguhan	-	-	-	-
Tanjung Siporkis	-	-	-	-
Batu Lokong	-	-	-	-
Naga Rejo	-	-	-	-
Paya Itik	-	-	-	-
Paya Sampir	-	-	-	-
Kampung Johar Baru	-	-	-	-
Kotasan	-	-	-	-
Jaharum B	-	-	-	-
Tanah Abang	-	-	-	-
Kramat Gajah	-	-	-	-
Galang	-	-	-	-

Lanjutan Tabel/ Continued Table 4.4.3

Desa Village	"Angin Puyuh/ Puting Beliung/ Topan" tornado	Gelombang Pasang tidal wave	Abrasi Abrasion
(1)	(10)	(11)	(12)
Kampung Paku	-	-	-
Bandar Kwala	1	-	-
Baru Titi Besi	-	-	-
Pulau Tagor Baru	-	-	-
Galang Barat	-	-	-
Kotangan	-	-	-
Sungei Putih	-	-	-
Paya Kuda	-	-	-
Kampung Kelapa Satu	-	-	-
Pisang Pala	-	-	-
Petumbukan	-	-	-
Tanjung Gusti	-	-	-
Sungai Karang	-	-	-
Kampung Galang Suka	-	-	-
Galang Kota	-	-	-
Timbang Deli	-	-	-
Jaharum A	-	-	-
Tanah Merah	-	-	-
Pertanggunghan	-	-	-
Tanjung Siporkis	-	-	-
Batu Lokong	-	-	-
Naga Rejo	-	-	-
Paya Itik	-	-	-
Paya Sampir	-	-	-
Kampung Johar Baru	-	-	-
Kotasan	-	-	-
Jaharum B	-	-	-
Tanah Abang	-	-	-
Kramat Gajah	-	-	-
Galang	1	-	-

Sumber/Source : Kantor Camat Galang/
Galang District Office

Tabel 4.4.4
Table

Keberadaan Fasilitas/ Upaya Antisipasi/ Mitigasi Bencana Alam Menurut Desa di Kecamatan Galang, 2023
Existence of Facilities/ Efforts for Anticipation/ Mitigation of Natural Disasters by Villages in Galang District, 2023

Desa Village	Sistem Peringatan Dini Bencana Alam Alert System Early Natural Disaster	Sistem Peringatan Dini Khusus Tsunami Alert System Tsunami Special Early	Perlengkapan Keselamatan Equipment Safety
(1)	(2)	(3)	(4)
Kampung Paku	Tidak Ada	Bukan Wilayah Potensi Tsunami	Tidak Ada
Bandar Kwala	Tidak Ada	Bukan Wilayah Potensi Tsunami	Tidak Ada
Baru Titi Besi	Tidak Ada	Bukan Wilayah Potensi Tsunami	Tidak Ada
Pulau Tagor Baru	Ada	Bukan Wilayah Potensi Tsunami	Tidak Ada
Galang Barat	Tidak Ada	Bukan Wilayah Potensi Tsunami	Tidak Ada
Kotangan	Tidak Ada	Bukan Wilayah Potensi Tsunami	Tidak Ada
Sungei Putih	Tidak Ada	Bukan Wilayah Potensi Tsunami	Tidak Ada
Paya Kuda	Tidak Ada	Bukan Wilayah Potensi Tsunami	Tidak Ada
Kampung Kelapa Satu	Tidak Ada	Bukan Wilayah Potensi Tsunami	Tidak Ada
Pisang Pala	Tidak Ada	Bukan Wilayah Potensi Tsunami	Tidak Ada
Petumbukan	Tidak Ada	Bukan Wilayah Potensi Tsunami	Tidak Ada
Tanjung Gusti	Tidak Ada	Bukan Wilayah Potensi Tsunami	Tidak Ada
Sungai Karang	Tidak Ada	Bukan Wilayah Potensi Tsunami	Tidak Ada
Kampung Galang Suka	Tidak Ada	Bukan Wilayah Potensi Tsunami	Tidak Ada
Galang Kota	Tidak Ada	Bukan Wilayah Potensi Tsunami	Tidak Ada
Timbang Deli	Tidak Ada	Bukan Wilayah Potensi Tsunami	Tidak Ada
Jaharum A	Tidak Ada	Bukan Wilayah Potensi Tsunami	Tidak Ada
Tanah Merah	Tidak Ada	Bukan Wilayah Potensi Tsunami	Tidak Ada
Pertanguhan	Tidak Ada	Bukan Wilayah Potensi Tsunami	Tidak Ada
Tanjung Siporkis	Tidak Ada	Bukan Wilayah Potensi Tsunami	Tidak Ada
Batu Lokong	Tidak Ada	Bukan Wilayah Potensi Tsunami	Tidak Ada
Naga Rejo	Tidak Ada	Bukan Wilayah Potensi Tsunami	Tidak Ada
Paya Itik	Tidak Ada	Bukan Wilayah Potensi Tsunami	Tidak Ada
Paya Sampir	Tidak Ada	Bukan Wilayah Potensi Tsunami	Tidak Ada
Kampung Johar Baru	Tidak Ada	Bukan Wilayah Potensi Tsunami	Tidak Ada
Kotasan	Tidak Ada	Bukan Wilayah Potensi Tsunami	Tidak Ada
Jaharum B	Tidak Ada	Bukan Wilayah Potensi Tsunami	Tidak Ada
Tanah Abang	Tidak Ada	Bukan Wilayah Potensi Tsunami	Tidak Ada
Kramat Gajah	Tidak Ada	Bukan Wilayah Potensi Tsunami	Tidak Ada

Lanjutan Tabel/ Continued Table 4.4.4

Desa Village	Rambu-Rambu dan Jalur Evakuasi Bencana Signs-Signs and Disaster Evacuation Path	Pembuatan, Perawatan, atau Normalisasi: Sungai, Kanal, Tanggul, Parit, Drainase, Waduk, Pantai, dll
(1)	(5)	(6)
Kampung Paku	Tidak Ada	Tidak Ada
Bandar Kwala	Tidak Ada	Tidak Ada
Baru Titi Besi	Tidak Ada	Ada
Pulau Tagor Baru	Tidak Ada	Ada
Galang Barat	Tidak Ada	Tidak Ada
Kotangan	Tidak Ada	Tidak Ada
Sungei Putih	Tidak Ada	Tidak Ada
Paya Kuda	Tidak Ada	Tidak Ada
Kampung Kelapa Satu	Tidak Ada	Tidak Ada
Pisang Pala	Tidak Ada	Tidak Ada
Petumbukan	Tidak Ada	Ada
Tanjung Gusti	Tidak Ada	Ada
Sungai Karang	Tidak Ada	Ada
Kampung Galang Suka	Tidak Ada	Ada
Galang Kota	Tidak Ada	Ada
Timbang Deli	Tidak Ada	Tidak Ada
Jaharum A	Tidak Ada	Tidak Ada
Tanah Merah	Tidak Ada	Tidak Ada
Pertanguhan	Tidak Ada	Tidak Ada
Tanjung Siporkis	Tidak Ada	Ada
Batu Lokong	Tidak Ada	Tidak Ada
Naga Rejo	Tidak Ada	Tidak Ada
Paya Itik	Tidak Ada	Ada
Paya Sampir	Tidak Ada	Tidak Ada
Kampung Johar Baru	Tidak Ada	Ada
Kotasan	Tidak Ada	Ada
Jaharum B	Tidak Ada	Ada
Tanah Abang	Tidak Ada	Ada
Kramat Gajah	Tidak Ada	Ada
-	-	-

Sumber/Source : Kantor Camat Galang/
Galang District Office

Tabel 4.4.5 Banyaknya Desa Menurut Ketersediaan Fasilitas Olahraga di kecamatan Galang, 2023
Table *Number of Villages by Availability of Sport Facilities/ Fields in Galang, 2023*

Fasilitas Olahraga <i>Sport Facilities</i>	Kondisi Fasilitas/Lapangan Olahraga <i>Condition of Sport</i>			Tidak Ada Fasilitas/ Lapangan Olahraga
	Baik	Rusak Sedang	Rusak Parah	
(1)	(2)	(3)	(4)	
Sepak Bola	9	3	-	17
Bola Voli	22	2	-	5
Bulu Tangkis	19	2	1	7
Bola Basket	3	-	-	26
Tenis Lapangan	4	1	-	24
Tenis Meja	12	5	-	12
Futsal	5	-	-	24
Renang	3	-	1	25
Bela Diri	3	-	-	26
Bilyard	2	-	-	27
Fitnes, Aerobik, dll	4	1	-	24
Lainnya	1	-	-	28

Sumber/Source : Kantor Camat Galang/
Galang District Office

05

PERTANIAN
AGRICULTURE



PENJELASAN TEKNIS

1. **Lahan sawah** adalah lahan pertanian yang berpetak-petak dan dibatasi oleh pematang (galangan), saluran untuk menahan/ menyalurkan air, yang biasanya ditanami padi sawah tanpa memandang dari mana diperoleh atau status lahan tersebut. Lahan yang dimaksud termasuk lahan yang terdaftar di Pajak Bumi Bangunan, luran Pembangunan Daerah, lahan bengkok, lahan serobotan, lahan rawa yang ditanami padi dan lahan bekas tanaman tahunan yang telah dijadikan sawah, baik yang ditanami padi, palawija atau tanaman semusim lainnya.
2. **Tegal/Kebun** adalah lahan pertanian bukan sawah (lahan kering) yang ditanami tanaman semusim atau tahunan dan terpisah dengan halaman sekitar rumah serta penggunaannya tidak berpindah pindah.
3. **Ladang/Huma** adalah lahan pertanian bukan sawah (lahan kering) yang biasanya ditanami tanaman semusim dan penggunaannya hanya semusim atau dua musim, kemudian akan ditinggalkan bila sudah tidak subur lagi (berpindah-pindah). Kemung-kinan lahan ini beberapa tahun kemudian akan dikerjakan kembali jika sudah subur.
4. **Data produksi padi dan palawija yang disajikan** adalah dalam kualitas:

TECHNICAL NOTES

1. **Wetland** is agricultural land that separated by small dykes to resist water, where the main crop is usually wetland paddy without considering where it is got from or the status of the land. It includes the land that is registered at land income tax office, regional development contribution, 'bengkok' land, illegal ownership, swamps for rice cultivation, and annual crop land mark that has been used as rice field, which are both planted with paddy, secondary crops or the other seasonal crops.
2. **Dry field/Garden** is an dryland (unirrigated land) which is planted with seasonal or annual crops and separately from the yard around the house without shifting
3. **Unirrigated agricultural field / Shifting cultivation land** is dryland (unirrigated land) that usually is cultivated for seasonal crops and utilized only for one or two seasons, then it will be left when it is not fertile (shifting). Maybe, this land will be used again in a few years if it has been fertile.
4. **Production of paddy and secondary crops data** are presented in the form

gabah kering giling (padi), pipilan kering (jagung), biji kering (kedelai dan kacang tanah), dan umbi basah (ubi kayu dan ubi jalar).

5. **Luas panen tanaman hortikultura** adalah luas tanaman sayuran, buah-buahan, biofarmaka, dan tanaman hias yang diambil hasilnya/dipanen pada periode pelaporan.
6. **Luas panen untuk tanaman sayuran** adalah luas tanaman yang dipanen sekaligus/habis/dibongkar dan luas tanaman yang dipanen berkali-kali (lebih dari satu kali)/belum habis.
7. **Tanaman yang dipanen sekaligus/habis/dibongkar** adalah tanaman yang sehabis panen langsung dibongkar/dicabut, terdiri dari bawang merah, bawang putih, bawang daun, kentang, kol/kubis, kembang kol, petsai/sawi, wortel, lobak, dan kacang merah.
8. **Tanaman yang dipanen berkali-kali (lebih dari satu kali)/belum habis** adalah tanaman yang pemanenannya lebih dari satu kali dan biasanya dibongkar apabila panen terakhir sudah tidak memadai lagi, terdiri dari: kacang panjang, cabe besar, cabe rawit, jamur, tomat, terung, buncis, ketimun, labu siam, kangkung, bayam, melon, semangka, dan blewah.
9. **Tanaman biofarmaka** adalah tanaman yang bermanfaat untuk obat-obatan, kosmetik, dan kesehatan yang dikonsumsi atau

of: dry unhusked rice (paddy), dry loose maize (maize), dry shells crops (soybeans and peanuts), and fresh roots (cassava and sweet potatoes).

5. **Harvested area of horticulture** is area which vegetable, fruit, medicinal and ornamental plant of crop harvested during the period of report.
6. **Harvested area of vegetables** is area of entirely plant harvested/demolished and plant harvested several times/undemolished.
7. **Entirely plants harvested/ demolished** are plants usually harvested once and demolished to be substituted by other plants, consisting of: shallots, garlic, leeks, potato, cabbage, cauli flower, mustard green, carrots, chinese radish, and red kidney beans.
8. **Plants harvested several times/ undemolished** are plants usually harvested more than once and demolished in the case that the last harvest was economically not profitable. They consist of : yard long beans, chili, small chili, mushroom, tomatoes, egg plant, frech beans, cucumber, pumpkin/ chajota, swamp cabbage, kale, melon, watermelon, and blewah .
9. **Medicinal plants** are plants which are useful for medicine. It is consumed from part of the plant such as leaf, flower, fruit, tuber, and root.

digunakan dari bagian-bagian tanaman seperti daun, batang, buah, umbi (rimpang) ataupun akar.

10. **Tanaman hias** adalah tanaman yang mempunyai nilai keindahan baik bentuk, warna daun, tajuk maupun bunganya, sering digunakan untuk penghias pekarangan dan lain sebagainya.
 11. **Luas panen tanaman hortikultura** adalah luas tanaman sayuran, buah-buahan, biofarmaka, dan tanaman hias yang diambil hasilnya/dipanen pada periode pelaporan.
 12. **Luas panen untuk tanaman sayuran** adalah luas tanaman yang dipanen sekaligus/habis/dibongkar dan luas tanaman yang dipanen berkali-kali (lebih dari satu kali)/belum habis.
 13. **Produksi hortikultura** adalah hasil menurut bentuk produk dari setiap tanaman sayuran, buah-buahan, biofarmaka dan tanaman hias yang diambil berdasarkan luas yang dipanen/tanaman yang menghasilkan pada bulan/triwulan laporan.
10. *Ornamental plants are plants that have aesthetic value in terms of shape, color of leaves, crown and flowers, and are often used to decorate yards and so on.*
 11. *The harvested area of horticultural crops is the area of vegetables, fruit, biopharmaceuticals and ornamental plants which were harvested/harvested in the reporting period.*
 12. *The harvest area for vegetable crops is the area of plants that are harvested all at once/finished/dismantled and the area of plants that are harvested multiple times (more than once)/not finished.*
 13. *Horticultural production is the result according to the product form of each vegetable, fruit, biopharmaceutical and ornamental plant taken based on the area harvested/plants that produce in the reporting month/quarter.*

ULASAN**DESCRIPTION****5.1 Hortikultura**

Jenis tanaman sayuran yang memiliki produksi terbesar pada tahun 2023 di Kecamatan Galang adalah Terung, yaitu 200 kuintal. Tanaman sayuran yang memiliki luas tanam yang paling besar di Kecamatan Galang tahun 2023 adalah Terung dengan luas tanam 4 hektar.

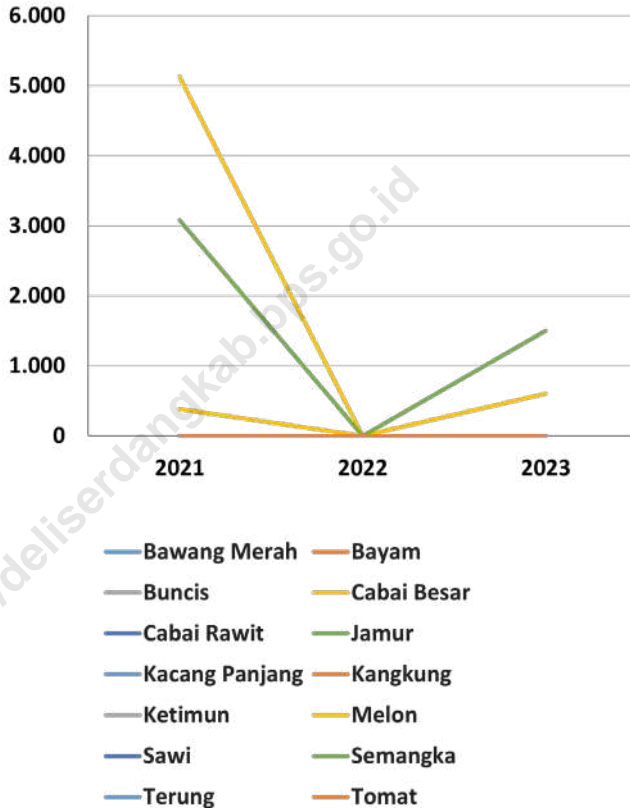
5.1 Horticulture

The type of vegetable plant that will have the largest production in 2023 in Galang District is Eggplant, namely 200 quintals. The vegetable crop that has the largest planting area in Galang District in 2023 is melon with a planting area of 4 hectares.

<https://deliserdangkab.bps.go.id>

Gambar 5.1
Figures

Produksi Tanaman Sayuran menurut Jenis Tanaman di Kecamatan Galang (Kuintal), 2021 - 2023
Production of Vegetables by Kind of Plant in Galang District (kuintal), 2021 - 2023



Sumber/Source: Dinas Pertanian Kabupaten Deli Serdang
Implementing Agency Extension and Food Security in Deli Serdang Regency

5.1 HOLTIKULTURA HOLTICULTURE

Tabel 5.1.1 Luas Panen Tanaman Sayuran Menurut Jenis Tanaman di Kecamatan Galang (ha), 2021- 2023
Table Harvested Area of Vegetables by Kind of Plant in Galang District (ha), 2021- 2023

Jenis Tanaman/ Kind of Plant	2021	2022	2023
(1)	(2)	(3)	(4)
Bawang Merah/ Shallot	-	...	-
Bayam/ Spinach	-	...	-
Buncis/ String Bean	-	...	-
Kacang Panjang/ Long Beans	-	...	-
Kangkung/ Water Spinach	-	...	-
Ketimun/ Cucumber	-	...	-
Melon/ Melon	38	...	4
Petsai/Sawi Chinese Cabbage/mustard green	-	...	-
Semangka/ Water Melon	23	...	15
Terung/ Eggplant	-	...	-
Tomat/ Tomato	-	...	-

Sumber/Source: BPS, Laporan Statistik Pertanian (SP) Tanaman Pangan/
BPS-Statistics Indonesia, Agriculture Statistic Report of Food Crops

Tabel 5.1.2 **Produksi Tanaman Sayuran Menurut Jenis Tanaman**
Table **di Kecamatan Galang (Kuintal), 2021- 2023**
Production of Vegetables by Kind of Plant in Galang
District (quintal), 2021- 2023

Jenis Tanaman/ Kind of Plant	2021	2022	2023
(1)	(2)	(3)	(4)
Bawang Merah/ Shallot	-	...	-
Bayam/ Spinach	-	...	0
Buncis/ String Bean	-	...	-
Cabai Besar/ Chili	383	...	-
Cabai Rawit/ Chili/Cayenne pepper	-	...	-
Jamur/ Mushrooms	-
Kacang Panjang/ Long Beans	-	...	-
Kangkung/ Water Spinach	-	...	-
Ketimun/ Cucumber	-	...	-
Melon/ Melon	5.130	...	600
Petsai/Sawi/ Chinese Cabbage/mustard green	-	...	-
Semangka/ Water Melon	3.082	...	1.500
Terung/ Eggplant	-	...	-
Tomat/ Tomato	-	...	-

Sumber/Source: BPS, Statistik Pertanian Hortikultura SPH-SBS/
 BPS-Statistics Indonesia, Agricultural Statistic for Horticulture SPH-SBS

Tabel 5.1.3 Luas Panen Tanaman Biofarmaka dan Jenis Tanaman di Kecamatan Galang (m²), 2021- 2023
Table *Harvested Area of Medicinal Plants and Kind of Plant in Galang District (m²), 2021- 2023*

Jenis Tanaman <i>Kind of Plants</i>	2021	2022	2023
(1)	(2)	(3)	(4)
Jahe/ <i>Ginget</i>	-	...	-
Kapulaga/ <i>Java Cardamom</i>	-	...	-
Keji Beling/ <i>Verbenacea</i>	-	...	-
Kencur/ <i>Indian Galangal</i>	-	...	-
Kunyit/ <i>Turmeric</i>	-	...	-
Laos/ Lengkuas <i>Galanga</i>	-	...	-
Lempuyang/ <i>Zingiber Aromaticum</i>	-	...	-
Mahkota Dewa/ <i>Phaleria Macrocarpa</i> (Pohon/Tree)	-	...	-
Sambiloto/ <i>King of Bitter</i>	-	...	-
Temukunci/ <i>Chinese Keys</i>	-	...	-
Temu Lawak/ <i>Jawa Turmeric</i>	-	...	-

Sumber/Source: BPS, Statistik Pertanian Hortikultura SPH-SBS/
BPS-Statistics Indonesia, Agricultural Statistic for Horticulture SPH-SBS

Tabel 5.1.4 **Produksi Tanaman Biofarmaka dan Jenis Tanaman di**
Table **Kecamatan Galang (kg), 2021- 2023**
Production of Medicinal Plants and Kind of Plant in
Galang District (kg), 2021- 2023

Jenis Tanaman Kind of Plants	2021	2022	2023
(1)	(2)	(3)	(4)
Jahe/ Ginget	-	-	-
Kapulaga/ Java Cardamom	-	-	-
Keji Beling/ Verbenacea	-	-	-
Kencur/ Indian Galangal	-	-	-
Kunyit/ Turmeric	-	-	-
Laos/ Lengkuas Galanga	-	-	-
Lempuyang/ Zingiber Aromaticum	-	-	-
Mahkota Dewa/ Phaleria Macrocarpa (Pohon/Tree)	-	-	-
Sambiloto/ King of Bitter	-	-	-
Temukunci/ Chinese Keys	-	-	-
Temu Lawak/ Jawa Turmeric	-	-	-

Sumber/Source: BPS, Statistik Pertanian Hortikultura SPH-SBS/B
 BPS-Statistics Indonesia, Agricultural Statistic for Horticulture SPH-SBS

Tabel 5.1.5 Luas Panen Tanaman Hias Menurut Jenis Tanaman di Kecamatan Galang (m²), 2021-2023
Table *Harvested Area of Decorative Plants by Kind of Plant in Galang District (m²), 2021-2023*

Jenis Tanaman Kind of Plants	2021	2022	2023
(1)	(2)	(3)	(4)
Anggrek/ Orchid	-	-	-
Anthurium Bunga/ Flamingo Lily Flower	-	-	-
Anyelir/ Carnation	-	-	-
Gladiol/ Gladiol	-	-	-
Herbas/ Gerbera	-	-	-
Krisan/ Chrysanthemum	-	-	-
Mawar/ Rose	-	-	-
Melati/ Jasmine	-	-	-
Palem/ Palm (Pohon /Tree)	-	-	-
Pisang-pisangan/ Heliconia	-	-	-

Sumber/Source: BPS, Statistik Pertanian Hortikultura SPH/

BPS Statistics Indonesia, Agricultural Statistic for Horticulture SPH

Tabel 5.1.6 **Produksi Tanaman Hias Menurut Jenis Tanaman di Kecamatan Galang (tangkai), 2021-2023**
Table **Production of Decorative Plants by Kind of Plant in Galang District (stalks), 2021-2023**

Jenis Tanaman Kind of Plants	2021	2022	2023
(1)	(2)	(3)	(4)
Anggrek/ Orchid	-	-	-
Anthurium Bunga/ Flamingo Lily Flower	-	-	-
Anyelir/ Carnation	-	-	-
Gladiol/ Gladiol	-	-	-
Herbas/ Gerbera	-	-	-
Krisan/ Chrysanthemum	-	-	-
Mawar/ Rose	-	-	-
Melati/ Jasmine	-	-	-
Palem/ Palm (Pohon /Tree)	-	-	-
Pisang-pisangan/ Heliconia	-	-	-

Sumber/Source: BPS, Statistik Pertanian Hortikultura SPH/
 BPS Statistics Indonesia, Agricultural Statistic for Horticulture SPH

Tabel 5.1.7 **Produksi Buah-Buahan Menurut dan Jenis Tanaman**
Table **di Kecamatan Galang (kuintal), 2021- 2023**
Production of Fruits and Kind of Plant in Galang
District (kuintal), 2021- 2023

Jenis Tanaman Kind of Plants	2021	2022	2023
(1)	(2)	(3)	(4)
Alpukat/ Avocado	28	31	36
Belimbing/ Star Fruit	-	-	-
Duku/ Langsung Kokosan/Duku	287	249	475
Durian/ Durian	89	97	163
Jambu Air/ Water Apple	123	109	103
Jambu Biji/ Guava	-	-	-
Jengkol/ Jengkol	-	-	-
Jeruk Besar/ Pomelo	-	-	-
Jeruk Siam/ Orange/ Tangerine	-	-	-
Mangga/ Mango	765	872	1.005
Manggis/ Mangosteen	198	907	1.005

Lanjutan Tabel/ Continued Table 5.1.7

Jenis Tanaman Kind of Plants	2021	2022	2023
(1)	(2)	(3)	(4)
Melingo/ Gnetum/Melino	-	-	386
Nangka/ Jackfruit	245	250	-
Nenas/ Peneapple	65	67	370
Pepaya/ Papaya	4.476	4.350	84
PetaiPetai/ Twisted Cluster Bean	-	-	3.169
Pisang/ Banana	1.930	189	1.853
Rambutan/ Rambutan	385	490	243
Salak/ Snakefruit	520	560	345
Sawo Sapodilla/ Sawo	-	-	-
Sirsak/ Soursop	-	-	-
Sukun/ Breadfruit	-	-	-

Sumber/Source: BPS, Statistik Pertanian Hortikultura SPH-SBS/B

BPS-Statistics Indonesia, Agricultural Statistic for Horticulture SPH-SBS

PARIWISATA, TRANSPORTASI DAN KOMUNIKASI
TOURISM, TRANSPORTASI AND COMMUNICATION



PENJELASAN TEKNIS

1. Rata-rata lama tinggal adalah rata-rata waktu tinggal wisatawan mancanegara di Indonesia untuk satu kali kunjungan.
2. Usaha penyediaan akomodasi adalah usaha yang menyediakan pelayanan penginapan yang dapat dilengkapi dengan pelayanan pariwisata lainnya. Usaha penyediaan akomodasi dapat berupa hotel, vila, pondok wisata, bumi perkemahan, persinggahan karavan, dan akomodasi lainnya yang digunakan untuk tujuan pariwisata.
3. Hotel adalah penyediaan akomodasi secara harian berupa kamar-kamar di dalam satu bangunan yang dapat dilengkapi dengan jasa pelayanan makan dan minum, kegiatan hiburan dan atau fasilitas lainnya. Hotel terdiri dari hotel berbintang dan hotel non- bintang.
4. Hotel bintang adalah usaha penyediaan jasa pelayanan penginapan, makan minum serta jasa lainnya bagi umum dengan menggunakan sebagian atau seluruh bangunan. Usaha ini dikelola secara komersial serta memenuhi ketentuan persyaratan sebagai hotel bintang (termasuk berlian) yang ditetapkan dalam surat keputusan instansi yang

TECHNICAL NOTES

1. *Average length of stay is the average stay duration of foreign visitor in Indonesia for one trip.*
2. *The business of providing accommodation is a business that provides specialty services that can be equipped with other tourism services. It includes hotel, villa, cottage, camping, caravan stop, and other accommodation that are used for tourism purposes.*
3. *Hotel is a daily supply of accommodation rooms within a building which can be equipped with eating and drinking services, entertainment activities and/or other facilities. Hotel consists of a classified hotel and a non-classified hotel.*
4. *A star hotel is the business of providing an accommodation, eating and drinking as well as other services for the public by using a building or a part of a building. It is managed commercially and meets specified requirements as a star hotel (including diamonds) set forth in the decree of fostering agency. For example, five star hotel, four star hotel, and so on.*

membinanya. Misalnya hotel bintang lima, hotel bintang empat dan seterusnya.

5. Tingkat penghunian kamar hotel adalah persentase banyaknya malam kamar yang dihuni terhadap banyaknya malam kamar yang tersedia.
6. Rata-rata lamanya tamu menginap adalah banyaknya malam tempat tidur yang terpakai (malam tamu) dengan banyaknya tamu yang menginap di hotel atau akomodasi lainnya.
5. *Room occupancy rate is the number of room-nights occupied divided by the number of room-nights available, multiplied by 100 percent.*
6. *Average length of stay is the number of bed-nights used (guest night) divided by the number of guests coming to spend the night at the accommodation.*

ULASAN**DESCRIPTION****6.1. Pariwisata**

Untuk Sarana Akomodasi dan penginapan di Kecamatan Galang hingga Akhir tahun 2023 belum terdapat sarana. Sementara itu, data tempat wisata yang ada di Kecamatan Galang tahun 2023 tidak tersedia.

6.1 Tourism

There are no facilities for accommodation and lodging in Galang District until the end of 2023. Meanwhile, data on tourist attractions in Galang District in 2023 is not available.

6.2. Transportasi

Di Kecamatan Galang, pada tahun 2023 terdapat 35 Menara telepon yang sinyal di kecamatan Galang di sebagian besar tempat cukup kuat, dan di beberapa desa cukup lemah yang hanya memiliki sinyal 3G/H/H+/EVD0.

6.2 Transportation

In Galang District, in 2023 there will be 35 telephone towers whose signal in Galang District in most places is quite strong, and in some villages it is quite weak and only has 3G/H/H+/EVD0 signals.

6.1 PARIWISATA TOURISM

Tabel 6.1.1
Table

Jumlah Sarana Akomodasi Menurut Desa dan Jenis Akomodasi di Kecamatan Galang, 2023
Number of Accomodation Facilities by Villages and Type of Accomodation in Galang District, 2023

Desa Village	Hotel/ Hotel	Penginapan/ Inn
(1)	(2)	(3)
Kampung Paku	-	-
Bandar Kwala	-	-
Baru Titi Besi	-	-
Pulau Tagor Baru	-	-
Galang Barat	-	-
Kotangan	-	-
Sungei Putih	-	-
Paya Kuda	-	-
Kampung Kelapa Satu	-	-
Pisang Pala	-	-
Petumbukan	-	-
Tanjung Gusti	-	-
Sungai Karang	-	-
Kampung Galang Suka	-	-
Galang Kota	-	-
Timbang Deli	-	-
Jaharum A	-	-
Tanah Merah	-	-
Pertanguhan	-	-
Tanjung Siporkis	-	-
Batu Lokong	-	-
Naga Rejo	-	-
Paya Itik	-	-
Paya Sampir	-	-
Kampung Johar Baru	-	-
Kotasan	-	-
Jaharum B	-	-
Tanah Abang	-	-
Kramat Gajah	-	-
Galang	-	-

Sumber/Source : Kantor Camat Galang/
Galang District Office

Tabel 6.1.2 Jumlah dan Nama Obyek Wisata Menurut Desa/Kelurahan di Kecamatan Galang, 2023
Table Number and Name of Tourism Objects by Village / District in Galang District, 2023

Desa Village	Objek Wisata Tourist Attraction	
	Jumlah Total	Nama/ Name
(1)	(2)	(3)
Kampung Paku
Bandar Kwala
Baru Titi Besi
Pulau Tagor Baru
Galang Barat
Kotangan
Sungei Putih
Paya Kuda
Kampung Kelapa Satu
Pisang Pala
Petumbukan
Tanjung Gusti
Sungai Karang
Kampung Galang Suka
Galang Kota
Timbang Deli
Jaharum A
Tanah Merah
Pertanguhan
Tanjung Siporkis
Batu Lokong
Naga Rejo
Paya Itik
Paya Sampir
Kampung Johar Baru
Kotasan
Jaharum B
Tanah Abang
Kramat Gajah
Galang

Catatan/Note: ... (data tidak tersedia)

6.2 TRANSPORTASI

TRANSPORTATION

Tabel 6.2.1 Prasarana dan Sarana Transportasi Antar Desa Menurut Desa di Kecamatan Galang, 2023
Table *Inter-Villages Transportation Infrastructure and Facilities by Villages in Galang District, 2023*

Desa Village	Jenis Prasarana Transportasi <i>Type of Transportation Infrastructure</i>	Keberadaan Angkutan Umum <i>Presence of Public Transport</i>
(1)	(2)	(3)
Kampung Paku	Darat	Tidak ada angkutan umum
Bandar Kwala	Darat	Tidak ada angkutan umum
Baru Titi Besi	Darat	Tidak ada angkutan umum
Pulau Tagor Baru	Darat	Ada, tanpa trayek tetap
Galang Barat	Darat	Tidak ada angkutan umum
Kotangan	Darat	Tidak ada angkutan umum
Sungei Putih	Darat	Tidak ada angkutan umum
Paya Kuda	Darat	Tidak ada angkutan umum
Kampung Kelapa Satu	Darat	Ada, dengan trayek tetap
Pisang Pala	Darat	Tidak ada angkutan umum
Petumbukan	Darat	Ada, dengan trayek tetap
Tanjung Gusti	Darat	Ada, dengan trayek tetap
Sungai Karang	Darat	Tidak ada angkutan umum
Kampung Galang Suka	Darat	Tidak ada angkutan umum
Galang Kota	Darat	Ada, dengan trayek tetap
Timbang Deli	Darat	Tidak ada angkutan umum
Jaharum A	Darat	Ada, dengan trayek tetap
Tanah Merah	Darat	Ada, dengan trayek tetap
Pertanggahan	Darat	Tidak ada angkutan umum
Tanjung Siporkis	Darat	Tidak ada angkutan umum
Batu Lokong	Darat	Tidak ada angkutan umum
Naga Rejo	Darat	Tidak ada angkutan umum
Paya Itik	Darat	Tidak ada angkutan umum
Paya Sampir	Darat	Tidak ada angkutan umum
Kampung Johar Baru	Darat	Tidak ada angkutan umum
Kotasan	Darat	Tidak ada angkutan umum
Jaharum B	Darat	Ada, dengan trayek tetap
Tanah Abang	Darat	Ada, dengan trayek tetap
Kramat Gajah	Darat	Tidak ada angkutan umum

Sumber/Source : Kantor Camat Galang/
Galang District Office

Lanjutan Tabel/ *Continued Table* 6.2.1

Desa Village	Jenis Permukaan Jalan Darat Terluas <i>Widest Type of Road Surface</i>	Dapat Dilalui Kendaraan Bermotor Roda 4 atau Lebih <i>Passable by Motorized Vehicles with 4 or More Wheels</i>
(1)	(4)	(5)
Kampung Paku	Aspal/beton	Sepanjang tahun
Bandar Kwala	Aspal/beton	Sepanjang tahun
Baru Titi Besi	Aspal/beton	Sepanjang tahun
Pulau Tagor Baru	Diperkeras (kerikil, batu, dll)	Sepanjang tahun
Galang Barat	Diperkeras (kerikil, batu, dll)	Sepanjang tahun
Kotangan	Aspal/beton	Sepanjang tahun
Sungei Putih	Tanah	Sepanjang tahun kecuali saat tertentu
Paya Kuda	Diperkeras (kerikil, batu, dll)	Sepanjang tahun
Kampung Kelapa Satu	Aspal/beton	Sepanjang tahun
Pisang Pala	Aspal/beton	Sepanjang tahun
Petumbukan	Aspal/beton	Sepanjang tahun
Tanjung Gusti	Aspal/beton	Sepanjang tahun
Sungai Karang	Aspal/beton	Sepanjang tahun
Kampung Galang Suka	Aspal/beton	Sepanjang tahun
Galang Kota	Aspal/beton	Sepanjang tahun
Timbang Deli	Aspal/beton	Sepanjang tahun
Jaharum A	Aspal/beton	Sepanjang tahun
Tanah Merah	Aspal/beton	Sepanjang tahun
Pertanguhan	Aspal/beton	Sepanjang tahun
Tanjung Siporkis	Aspal/beton	Sepanjang tahun
Batu Lokong	Tanah	Sepanjang tahun
Naga Rejo	Aspal/beton	Sepanjang tahun
Paya Itik	Aspal/beton	Sepanjang tahun
Paya Sampir	Aspal/beton	Sepanjang tahun
Kampung Johar Baru	Aspal/beton	Sepanjang tahun
Kotasan	Aspal/beton	Sepanjang tahun
Jaharum B	Aspal/beton	Sepanjang tahun
Tanah Abang	Aspal/beton	Sepanjang tahun
Kramat Gajah	Aspal/beton	Sepanjang tahun

Sumber/Source : Kantor Camat Galang/
Galang District Office

Tabel 6.2.2
Table

Prasarana dan Sarana Transportasi Antar Desa Menurut Desa di Kecamatan Galang, 2023
Inter-Villages Transportation Infrastructure and Facilities by Villages in Galang District, 2023

Desa Village	Kantor Pos/Pos Pembantu/Rumah Pos Post Office/Post Maid/Post House	Pos Keliling Mobile Post	Perusahaan/Agen Jasa Ekspedisi Swasta Service Company/Agent Private Expedition
(1)	(2)	(3)	(4)
Kampung Paku
Bandar Kwala
Baru Titi Besi
Pulau Tagor Baru
Galang Barat
Kotangan
Sungei Putih
Paya Kuda
Kampung Kelapa Satu
Pisang Pala
Petumbukan
Tanjung Gusti
Sungai Karang
Kampung Galang Suka
Galang Kota
Timbang Deli
Jaharum A
Tanah Merah
Pertanguhan
Tanjung Siporkis
Batu Lokong
Naga Rejo
Paya Itik
Paya Sampir
Kampung Johar Baru
Kotasan
Jaharum B
Tanah Abang
Kramat Gajah
Galang

Catatan/Note: ... (data tidak tersedia)

6.3 KOMUNIKASI COMMUNICATION

Tabel 6.3.1 Jumlah Menara Telepon Seluler dan Operator Layanan Komunikasi
Table Jumlah Menara Telepon Seluler dan Operator Layanan Komunikasi
Number of Cell Phone Towers and Telephone Communication Service Operators, 2023

Desa Village	Jumlah Menara Telepon seluler Number of Cell Phone Towers	Jumlah Operator Layanan Komunikasi Telepon Seluler yang Menjangkau Number of Cellular Telephone Communication Service Operators Reaching
(1)	(2)	(3)
Kampung Paku	1	1
Bandar Kwala	-	1
Baru Titi Besi	-	1
Pulau Tagor Baru	-	-
Galang Barat	-	1
Kotangan	1	1
Sungei Putih	-	-
Paya Kuda	-	1
Kampung Kelapa Satu	2	2
Pisang Pala	2	3
Petumbukan	1	4
Tanjung Gusti	-	3
Sungai Karang	2	3
Kampung Galang Suka	2	4
Galang Kota	4	5
Timbang Deli	1	6
Jaharum A	4	3
Tanah Merah	-	6
Pertanguhan	2	3
Tanjung Siporkis	1	3
Batu Lokong	-	3
Naga Rejo	4	4
Paya Itik	1	2
Paya Sampir	-	2
Kampung Johar Baru	-	1
Kotasan	1	2
Jaharum B	3	7
Tanah Abang	2	4
Kramat Gajah	1	3
Galang	35	79

Sumber/Source : Kantor Camat Galang/
Galang District Office

Tabel 6.3.2
Table**Kekuatan Sinyal Telepon Seluler dan Jenis Sinyal Internet Telepon Seluler Menurut Desa di Kecamatan Galang, 2023**
Cellular Phone Signal Strength and Cellular Phone Internet Signal Type by Village in Galang District, 2023

Desa Village	Kekuatan Sinyal Telepon Seluler Cell Phone Signal Strength	Jenis Sinyal Internet Telepon Seluler Cell Phone Internet Signal Type
(1)	(2)	(3)
Kampung Paku	Kuat	4G/LTE
Bandar Kwala	Kuat	4G/LTE
Baru Titi Besi	Kuat	4G/LTE
Pulau Tagor Baru	Lemah	4G/LTE
Galang Barat	Lemah	4G/LTE
Kotangan	Kuat	4G/LTE
Sungei Putih	Lemah	4G/LTE
Paya Kuda	Kuat	4G/LTE
Kampung Kelapa Satu	Kuat	4G/LTE
Pisang Pala	Kuat	4G/LTE
Petumbukan	Sangat kuat	4G/LTE
Tanjung Gusti	Sangat kuat	4G/LTE
Sungai Karang	Sangat kuat	4G/LTE
Kampung Galang Suka	Sangat kuat	4G/LTE
Galang Kota	Kuat	4G/LTE
Timbang Deli	Kuat	4G/LTE
Jaharum A	Kuat	4G/LTE
Tanah Merah	Sangat kuat	2,5G/E/GPRS
Pertanggunghan	Kuat	4G/LTE
Tanjung Siporkis	Sangat kuat	4G/LTE
Batu Lokong	Lemah	3G/H/H+/EVDO
Naga Rejo	Kuat	4G/LTE
Paya Itik	Kuat	4G/LTE
Paya Sampir	Kuat	4G/LTE
Kampung Johar Baru	Kuat	4G/LTE
Kotasan	Kuat	4G/LTE
Jaharum B	Sangat kuat	4G/LTE
Tanah Abang	Kuat	4G/LTE
Kramat Gajah	Kuat	4G/LTE

Sumber/Source : Kantor Camat Galang/
Galang District Office

07

PERBANKAN, KOPERASI DAN PERDAGANGAN *BANKING, COOPERATIVE AND TRADE*



PENJELASAN TEKNIS**TECHNICAL NOTES**

- | | |
|--|--|
| <p>1. Realisasi Penerimaan dan Pengeluaran Pemerintah Provinsi adalah realisasi/perhitungan APBD Provinsi pada tiap tahun anggaran.</p> | <p>1. <i>Actual revenue and expenditure of Provincial Government is the realization/provincial budget calculations for every fiscal year.</i></p> |
| <p>2. Pendapatan Asli Daerah (PAD) adalah pendapatan yang diperoleh daerah yang dipungut berdasarkan peraturan daerah sesuai dengan peraturan perundang-undangan, guna keperluan daerah yang bersangkutan dalam membiayai kegiatannya.</p> | <p>2. <i>Original Local Government Revenue is revenue that withheld based on local regulations in accordance with the legislation, for the purposes of financing their activities.</i></p> |
| <p>3. Dana Perimbangan adalah dana yang bersumber dari pendapatan APBN yang dialokasikan kepada Daerah untuk mendanai kebutuhan daerah dalam rangka pelaksanaan desentralisasi.</p> | <p>3. <i>Balanced Budget is the fund coming from the state budget that allocated to regions to fund their needs in the context of decentralization.</i></p> |
| <p>4. Lain-lain Pendapatan yang Sah adalah pendapatan lainnya dari pemerintah pusat dan atau dari instansi pusat, serta dari daerah lainnya.</p> | <p>4. <i>Other Legal Revenue is other income that coming from the central government and or from the central agencies, as well as from other local government.</i></p> |

ULASAN**DESCRIPTION****7.1. Keuangan**

Berdasarkan data dari Kantor Camat Galang Tahun 2023 di Kecamatan Galang terdapat 6 sarana Lembaga Keuangan dengan rincian 5 Bank Umum Pemerintah dan 1 Bank Perkreditan Rakyat. Sementara itu, tidak ada jumlah koperasi yang terdata pada tahun 2023.

Di Kecamatan Galang pada tahun 2023 terdapat 6 kelompok pertokoan, 2 pasar dengan bangunan permanen, 2 pasar dengan bangunan semi permanen, 6 pasar tanpa bangunan, 13 minimarket/swalayan/supermarket, dan 1 restoran/rumah makan.

7.1. Finance

Based on 2023 Village Potential (Podes) data in Galang District, there are 6 Financial Institution facilities with details of 5 Government Commercial Banks and 1 Rural Bank. Meanwhile, there is no recorded number of cooperatives in 2023.

In Galang District in 2023 there will be 6 groups of shops, 2 markets with permanent buildings, 2 markets with semi-permanent buildings, 6 markets without buildings, 13 minimarkets/supermarkets, and 1 restaurant/eating house.

7.1 KEUANGAN FINANCE

Tabel
Table 7.1.1

Banyaknya Sarana Lembaga Keuangan Bank Menurut Desa/Kelurahan dan Jenis Bank di Kecamatan Galang, 2023
Number of Bank Financial Institution Facilities by Village/Kelurahan and Type of Bank in Galang District, 2023

Desa Village	Bank Umum Pemerintah Government Commercial Bank	Bank Umum Swasta Private Commercial Bank	Bank Perkreditan Rakyat (BPR) Credit Bank People (BPR)
(1)	(2)	(3)	(4)
Kampung Paku	-	-	-
Bandar Kwala	-	-	-
Baru Titi Besi	-	-	-
Pulau Tagor Baru	-	-	-
Galang Barat	-	-	-
Kotangan	-	-	-
Sungei Putih	-	-	-
Paya Kuda	-	-	-
Kampung Kelapa Satu	-	-	-
Pisang Pala	-	-	-
Petumbukan	2	-	-
Tanjung Gusti	-	-	-
Sungai Karang	-	-	-
Kampung Galang Suka	-	-	-
Galang Kota	3	-	1
Timbang Deli	-	-	-
Jaharum A	-	-	-
Tanah Merah	-	-	-
Pertangguhan	-	-	-
Tanjung Siporkis	-	-	-
Batu Lokong	-	-	-
Naga Rejo	-	-	-
Paya Itik	-	-	-
Paya Sampir	-	-	-
Kampung Johar Baru	-	-	-
Kotasan	-	-	-
Jaharum B	-	-	-
Tanah Abang	-	-	-
Kramat Gajah	-	-	-
Galang	5	-	1

Sumber/Source : Kantor Camat Galang/
Galang District Office

Tabel 7.1.2
Table

Banyaknya Koperasi Aktif Menurut Menurut Desa/Kelurahan dan Jenis Koperasi di Kecamatan Galang, 2023
Number of Active Cooperatives by Village and Type of Cooperatives in Galang District, 2023

Desa Village	Koperasi Unit Desa (KUD) Village Unit Cooperatives (KUD)	Koperasi Industri Kecil dan Kerajinan Rakyat (Kopinkra) Small Industry Cooperative and People's Crafts	Koperasi Simpan Pinjam (Kospin) Savings and Loans Cooperative	Koperasi Lainnya Other Cooperatives
(1)	(2)	(3)	(4)	(5)
Kampung Paku	-	-	-	-
Bandar Kwala	-	-	-	-
Baru Titi Besi	-	-	-	-
Pulau Tagor Baru	-	-	-	-
Galang Barat	-	-	-	-
Kotangan	-	-	-	-
Sungei Putih	-	-	-	-
Paya Kuda	-	-	-	-
Kampung Kelapa Satu	-	-	-	-
Pisang Pala	-	-	-	-
Petumbukan	-	-	-	-
Tanjung Gusti	-	-	-	-
Sungai Karang	-	-	-	-
Kampung Galang Suka	-	-	-	-
Galang Kota	-	-	-	-
Timbang Deli	-	-	-	-
Jaharum A	-	-	-	-
Tanah Merah	-	-	-	-
Pertanguhan	-	-	-	-
Tanjung Siporkis	-	-	-	-
Batu Lokong	-	-	-	-
Naga Rejo	-	-	-	-
Paya Itik	-	-	-	-
Paya Sampir	-	-	-	-
Kampung Johar Baru	-	-	-	-
Kotasan	-	-	-	-
Jaharum B	-	-	-	-
Tanah Abang	-	-	-	-
Kramat Gajah	-	-	-	-
Galang	-	-	-	-

Sumber/Source : Kantor Camat Galang/
Galang District Office

Tabel 7.1.3
Table**Banyaknya Sarana Perdagangan Menurut Desa/Kelurahan dan Jenis Sarana Perdagangan di Kecamatan Galang, 2023**
Number of Trading Facilities by Village and Type of Trading Facilities in Galang District, 2023

Desa Village	Kelompok Pertokoan Shopping Group	Pasar dengan Bangunan Permanen Market with Permanent Building	Pasar dengan Bangunan Semi Permanen Market with Semi-Permanent Building
(1)	(2)	(3)	(4)
Kampung Paku	-	-	1
Bandar Kwala	-	-	-
Baru Titi Besi	-	-	-
Pulau Tagor Baru	-	-	-
Galang Barat	-	-	-
Kotangan	-	-	-
Sungei Putih	-	-	-
Paya Kuda	-	-	-
Kampung Kelapa Satu	1	-	-
Pisang Pala	-	-	-
Petumbukan	2	1	-
Tanjung Gusti	-	-	-
Sungai Karang	-	-	-
Kampung Galang Suka	1	-	-
Galang Kota	2	1	-
Timbang Deli	-	-	-
Jaharum A	-	-	-
Tanah Merah	-	-	-
Pertangguhan	-	-	-
Tanjung Siporkis	-	-	-
Batu Lokong	-	-	-
Naga Rejo	-	-	-
Paya Itik	-	-	-
Paya Sampir	-	-	-
Kampung Johar Baru	-	-	-
Kotasan	-	-	-
Jaharum B	-	-	1
Tanah Abang	-	-	-
Kramat Gajah	-	-	-
Galang	6	2	2

Lanjutan Tabel/ Continued Table 7.1.3

Desa Village	Pasar tanpa Bangunan Market without Building	Mini Market/Swalayan/ Supermarket Mini Market/ Supermarket/ Supermarket	Restoran/ Rumah Makan Restaurant/ Restaurant
(1)	(5)	(6)	(7)
Kampung Paku	1	1	-
Bandar Kwala	-	-	-
Baru Titi Besi	-	-	-
Pulau Tagor Baru	-	-	-
Galang Barat	-	-	-
Kotangan	-	-	-
Sungei Putih	-	-	-
Paya Kuda	-	-	-
Kampung Kelapa Satu	-	-	-
Pisang Pala	-	-	-
Petumbukan	1	2	-
Tanjung Gusti	-	-	-
Sungai Karang	-	-	-
Kampung Galang Suka	1	-	-
Galang Kota	1	6	1
Timbang Deli	-	-	-
Jaharum A	-	2	-
Tanah Merah	-	-	-
Pertanguhan	-	-	-
Tanjung Siporkis	-	-	-
Batu Lokong	-	-	-
Naga Rejo	2	1	-
Paya Itik	-	-	-
Paya Sampir	-	-	-
Kampung Johar Baru	-	-	-
Kotasan	-	-	-
Jaharum B	-	1	-
Tanah Abang	-	-	-
Kramat Gajah	-	-	-
Galang	6	13	1

Sumber/Source : Kantor Camat Galang/
Galang District Office

BerAKHLAK
Berorientasi Pelayanan Akuntabel Kompeten
Harmonis Loyal Adaptif Kolaboratif

**#bangga
melayani
bangsa**

DATA

MENCERDASKAN BANGSA

— *Enlighten The Nation* —



**BADAN PUSAT STATISTIK
KABUPATEN DELI SERDANG**

BPS-STATISTICS DELI SERDANG REGENCY

Jl. Karya Utama Kompleks Pemkab Deli Serdang Lubuk Pakam - 20514
Telp : (061) 795-326
Homepage : <http://deliserdangkab.bps.go.id> E-mail : bps1212@bps.go.id

ISSN 2776-057X



9 772776 057007 >