

**DATA  
MENCERDASKAN  
BANGSA**

KECAMATAN RINGINARUM DALAM ANGKA TAHUN 2011

**KECAMATAN RINGINARUM  
DALAM ANGKA**

**Tahun 2011**

*RINGINARUM in Figure*



**DISUSUN OLEH :**

**KOORDINATOR STATISTIK KECAMATAN  
RINGINARUM**



**Badan Pusat Statistik Kabupaten Kendal**

Jl . Pramuka (Komplek Perkantoran) Telp (0294)381461-383461  
Fax (0294) 383461, Email : bps3324@mailhost.go.id



**BADAN PUSAT STATISTIK  
KABUPATEN KENDAL**

## **KECAMATAN RINGINARUM DALAM ANGKA 2011**

No. Publikasi / *Publikasi Number* : 3324111.12.01

No. Katalog / *Catalog Number* : 1102001.33.24.111

Jumlah Halaman / *Total Page* : 101 halaman

Naskah / *Manuscript* :

Koordinator Statistik Kecamatan Ringinarum

Gambar Kulit dan Setting / *Cover Design and Setting* :

Staf Seksi Statistik Produksi

Diterbitkan Oleh / *Published By* :

BPS –Kabupaten Kendal / *BPS – Statistic of Kendal Region*

Boleh dikutip dengan menyebutkan sumbernya

*May be cited with reference to the sources*

---

## KATA SAMBUTAN

**Assalamu'alaikum Wr. Wb.**

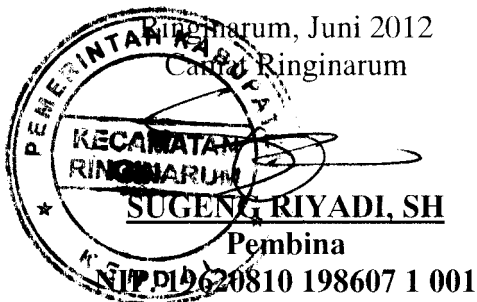
Dengan memanjatkan puji syukur kehadiran Tuhan Yang Maha Esa dan ucapan terima kasih yang tak terhingga atas terbitnya buku "*KECAMATAN RINGINARUM DALAM ANGKA TAHUN 2011*" yang dikeluarkan oleh Koordinator Statistik Kecamatan Ringinarum.

Buku ini merupakan sumber data dan informasi data terutama bagi penyusun perencanaan yang akurat dan komprehensif, dimana perencanaan merupakan salah satu fungsi manajemen yang sangat memerlukan dukungan data yang benar dan akurat.

Saya minta kepada segenap jajaran aparat pemerintah dan segenap komponen masyarakat Kecamatan Ringinarum, hendaknya buku ini dapat dijadikan sumber data dan informasi dalam pelaksanaan tugas baik di bidang pemerintahan, pembangunan, maupun kemasyarakatan di era globalisasi dan reformasi ini.

Semoga buku ini benar-benar dapat dimanfaatkan oleh semua pihak dalam rangka lebih memacu perkembangan di Kecamatan Ringinarum.

**Wassalamu'alaikum Wr. Wb.**



## KATA PENGANTAR

Berkat rahmat Tuhan Yang Maha Esa, publikasi “*KECAMATAN RINGINARUM DALAM ANGKA TAHUN 2011*” dapat tersaji. Publikasi ini merupakan publikasi yang diterbitkan setiap tahun secara berkesinambungan.

Mengingat keterbatasan kami, maka dalam penyajian ini mungkin belum memenuhi harapan bagi para konsumen data dikarenakan masih banyak kekurangannya. Namun demikian, kami sangat gembira karena dukungan dari berbagai pihak baik berupa data maupun informasi yang bisa memberikan gambaran yang sebenarnya.

Selanjutnya kami mengharapkan saran dan kritik berbagai pihak yang bersifat membangun guna kesempurnaan publikasi yang akan datang.

Penghargaan dan ucapan terima kasih kami sampaikan kepada:

1. Yang Terhormat Bapak Camat Ringinarum
2. Yang Terhormat Bapak Kepala Dinas/Instansi di Kecamatan Ringinarum

Semoga publikasi ini ada manfaatnya.

Ringinarum, Juni 2012.

Koordinator Statistik Kecamatan  
Ringinarum



**JUMADI**

**NIP. 19820325 200911 1 001**

## DAFTAR ISI

Sambutan Camat Ringinarum.....	i
Kata Pengantar.....	ii
Daftar isi.....	iii
Daftar Grafik.....	vi
Letak Geografis.....	vii
Peta Wilayah Kabupaten Kendal.....	viii
Peta Wilayah Kecamatan Ringinarum.....	ix
<b>BAB I KEADAAN GEOGRAFI</b>	<b>1</b>
Tabel 1.1 Luas Wilayah Dirinci Menurut Desa.....	2
Tabel 1.2 Jarak Desa ke Ibukota Kecamatan.....	3
Tabel 1.3 Luas Wilayah Dirinci Menurut Penggunaannya	4
Tabel 1.4 Luas Tanah Sawah Menurut Jenis Pengairannya.....	6
Tabel 1.5 Luas Tanah Kering Menurut Jenisnya.....	8
Tabel 1.6 Banyaknya Hari Hujan.....	11
Tabel 1.7 Banyaknya Curah Hujan.....	12
<b>BAB II PEMERINTAHAN</b>	<b>13</b>
Tabel 2.1 Banyaknya Dusun/Dukuh, Rukun Warga, dan Rukun Tetangga.....	14
Tabel 2.2 Banyaknya Balai Desa dan Kantor Desa.....	15
Tabel 2.3 Banyaknya Perangkat Desa.....	16
Tabel 2.4 Banyaknya Surat Pemberitahuan Pajak Terdaftar.....	18
Tabel 2.5 Pemasukan Pajak Bumi dan Bangunan.....	19
<b>BAB III KEPENDUDUKAN</b>	<b>20</b>
Tabel 3.1 Banyaknya Rumah Tangga dan Bangunan Tempat Tinggal.....	21
Tabel 3.2 Kepadatan Rumah Tangga.....	22
Tabel 3.3 Banyaknya Bangunan Tempat Tinggal Penduduk.....	23
Tabel 3.4 Banyaknya Penduduk Dirinci Menurut Jenis Kelamin.....	24

Tabel 3.5	Kepadatan Penduduk Dirinci Per Desa.....	25
Tabel 3.6	Sex Ratio Penduduk Laki-laki Terhadap Perempuan.....	26
Tabel 3.7	Perkembangan Penduduk Per Tahun.....	27
Tabel 3.8	Banyaknya Penduduk Warga Negara Asing.....	28
Tabel 3.9	Banyaknya Penduduk Menurut Kelompok Umur dan Jenis Kelamin.....	29
Tabel 3.10	Banyaknya Penduduk Menurut Kelompok Umur dan Jenis Kelamin Per Desa.....	31
Tabel 3.11	Banyaknya Penduduk Umur 5-6,7-12, 13-15...	47
Tabel 3.12	Banyaknya Mutasi penduduk.....	48
Tabel 3.13	Banyaknya Penduduk Di atas 5 Tahun Dirinci Menurut Pendidikan.....	49
Tabel 3.14	Banyaknya Penduduk Diatas 10 Tahun Dirinci Menurut Mata Pencaharian .....	51
Tabel 3.15	Banyaknya PUS Akseptor KB Aktif.....	55
<b>BAB. IV</b>	<b>SOSIAL</b>	57
Tabel 4.1	Banyaknya Keluarga Menurut Tahapan.....	58
Tabel 4.2	Banyaknya Pemeluk Agama.....	59
Tabel 4.3	Banyaknya Tempat Ibadah.....	60
Tabel 4.4	Peserta Calon Jamaah Haji.....	61
Tabel 4.5	Banyaknya Ulama, Mubaligh, dan Khotib....	62
Tabel 4.6	Banyaknya Nikah, Talak, Cerai dan Rujuk.....	63
Tabel 4.7	Banyaknya Sekolah TK, Murid, dan Guru....	64
Tabel 4.8	Banyaknya Sekolah Dasar Negeri, Murid, dan Guru.....	65
Tabel 4.9	Banyaknya Madrasah Ibtida`iyah, Murid, dan Guru.....	66
Tabel 4.10	Banyaknya Sekolah Lanjutan Pertama Negeri, Murid, dan Guru.....	67
Tabel 4.11	Banyaknya Sekolah Lanjutan Pertama Swasta, Murid dan Guru.....	68
Tabel 4.12	Banyaknya Madrasah Tsanawiyah, Murid, dan Guru.....	69
Tabel 4.13	Banyaknya Dokter, tenaga medis , Bidan, Dukun Bayi, Juru sunat.....	70
Tabel 4.14	Banyaknya Fasilitas Kesehatan.....	71
Tabel 4.15	Banyaknya Sarana Air Bersih.....	73

Tabel 4.16	Banyaknya Jamban Umum, Inpres dan Swadaya.....	74
Tabel 4.17	Banyaknya Penderita Cacat.....	75
Tabel 4.18	Banyaknya Anak Terlantar, Anak Nakal, Anak Jalanan, WTS, dan Waria.....	76
Tabel 4.19	Banyaknya Lapangan Olahraga	77
<b>BAB V</b>	<b>PERTANIAN</b>	78
Tabel 5.1	Luas Panen dan Produksi Padi Sawah dan Gogo.....	79
Tabel 5.2	Luas Panen dan Produksi Padi dan Jagung.....	80
Tabel 5.3	Luas Panen dan Produksi Ubi Kayu dan Kacang Hijau.....	81
Tabel 5.4	Produksi Tanaman Perdagangan.....	82
Tabel 5.5	Banyaknya Unggas.....	83
Tabel 5.6	Banyaknya Ternak.....	85
<b>BAB VI</b>	<b>PERHUBUNGAN DAN KOMUNIKASI</b>	87
Tabel 6.1	Banyaknya Sarana Angkutan Darat Kendaraan Bermotor.....	88
Tabel 6.2	Banyaknya Sarana Angkutan Darat Kendaraan Tidak Bermotor.....	89
Tabel 6.3	Jenis Permukaan, Kondisi, dan Kelas Jalan..	90
Tabel 6.4	Banyaknya Jembatan Desa.....	91
Tabel 6.5	Banyaknya Televisi, Radio, Listrik, PLN dan Telepon.....	92

## DAFTAR GRAFIK

Grafik 1	Luas Wilayah Dirinci Menurut Penggunaan.....	5
Grafik 2	Banyaknya Penduduk Menurut Kelompok Umur dan Jenis Kelamin.....	30

<http://kendalkab.bps.go.id>



## LETAK GEOGRAFIS

### 1. Kecamatan Ringinarum terletak dalam:

Kabupaten : Kendal  
Propinsi : Jawa Tengah

### 2. Batas-batas wilayah:

Sebelah utara : Kecamatan Gemuh  
Sebelah selatan : Kecamatan Patean  
Sebelah timur : Kecamatan Gemuh dan  
Kecamatan Pegandon  
Sebelah barat : Kecamatan Weleri

### 3. Jarak dari Ibukota Ringinarum ke beberapa kota:

Kota Propinsi Jawa Tengah : 30 Km  
Kota Kabupaten Kendal : 3 Km  
Kota Kecamatan Kaliwungu : 3 Km  
Kota Kecamatan Ngampel : 8 Km

### 4. Ketinggian tanah:

Tertinggi : 23 m dpl  
Sedang : 12 m dpl  
Terendah : 0 m dpl

## PETA KABUPATEN KENDAL



## PETA KECAMATAN RINGINARUM



# **BAB I**

## **KEADAAN GEOGRAFI**

ndalkab.bps.go.id



## **BAB. I KEADAAN GEOGRAFI**

Kecamatan Ringinarum merupakan satu dari 20 kecamatan di Kabupaten Kendal Propinsi Jawa Tengah, dengan wilayah sebelah utara berbatasan dengan Kecamatan Gemuh, sebelah selatan berbatasan dengan Kecamatan Patean, sebelah timur berbatasan dengan Kecamatan Gemuh dan Kecamatan Pegandon, sebelah barat berbatasan dengan Kecamatan Weleri, dengan ketinggian tanah antara 0 – 23 m dpl.

Luas wilayah Kecamatan Ringinarum mencapai 23,50 Km<sup>2</sup>, yang sebagian besar digunakan sebagai lahan pertanian (tanah sawah, tanah tegalan & hutan ) yaitu mencapai 72,77 % dan sisanya 27 23 % digunakan untuk pekarangan ( lahan untuk bangunan dan halaman sekitar ), dan lain-lain.

Rata – rata curah hujan di wilayah Kecamatan Ringinarum tahun 2011 sekitar 179 mm dengan rata – rata hari hujan adalah 6 hari.

**TABEL : 1.1**

**Luas Wilayah Kecamatan Ringinarum  
Dirinci Menurut Desa  
Tahun : 2011**

Desa	Luas (Km <sup>2</sup> )	Persentase (%)
(1)	(2)	(3)
01. Ngerjo	3.29	14.00
02. Kedungasri	4.07	17.32
03. Kedungggading	1.89	8.03
04. Ringinarum	2.55	10.84
05. Tejorejo	2.54	10.82
06. Ngawensari	1.20	5.11
07. Wungurejo	1.46	6.21
08. Rowobranten	1.01	4.31
09. Mojo	0.85	3.62
10. Purworejo	1.23	5.23
11. Pagerdawang	1.08	4.59
12. Caruban	2.33	9.92
<b>Jumlah</b>	<b>23.50</b>	<b>100.00</b>

Sumber data : Kantor Kecamatan Ringinarum

**TABEL : 1.2**

**Jarak Desa Ke Ibu Kota Kecamatan  
Kecamatan Ringinarum**

**Tahun : 2011**

---

<b>Desa</b>	<b>Jarak</b>
	<b>(Km)</b>
<b>(1)</b>	<b>(2)</b>
01. Ngerjo	2.30
02. Kedungasri	2.50
03. Kedunggading	1.50
04. Ringinarum	0.50
05. Tejorejo	2.40
06. Ngawensari	2.50
07. Wungurejo	1.70
08. Rowobranten	3.20
09. Mojo	3.70
10. Purworejo	5.50
11. Pagerdawang	4.50
12. Caruban	4.50

---

**Sumber data : Kantor Kecamatan Ringinarum**

**TABEL : 1.3**

**Luas Wilayah Kecamatan Ringinarum  
Dirinci Menurut Penggunaan  
Tahun : 2011**

<b>Jenis Penggunaan</b>	<b>Luas (Km<sup>2</sup>)</b>	<b>Persentase (%)</b>
<b>(1)</b>	<b>(2)</b>	<b>(3)</b>
<b>01. Tanah Sawah</b>	<b>11.13</b>	<b>47.37</b>
<b>02. Tanah Pekarangan</b>	<b>5.77</b>	<b>24.55</b>
<b>03. Tanah Tegalan</b>	<b>1.30</b>	<b>5.55</b>
<b>04. Tambak dan Kolam</b>	<b>0.00</b>	<b>0.00</b>
<b>05. Hutan</b>	<b>4.67</b>	<b>19.86</b>
<b>06. Perkebunan</b>	<b>0.00</b>	<b>0.00</b>
<b>07. Lain-lain</b>	<b>0.63</b>	<b>2.68</b>
<b>Jumlah</b>	<b>23.50</b>	<b>100.00</b>

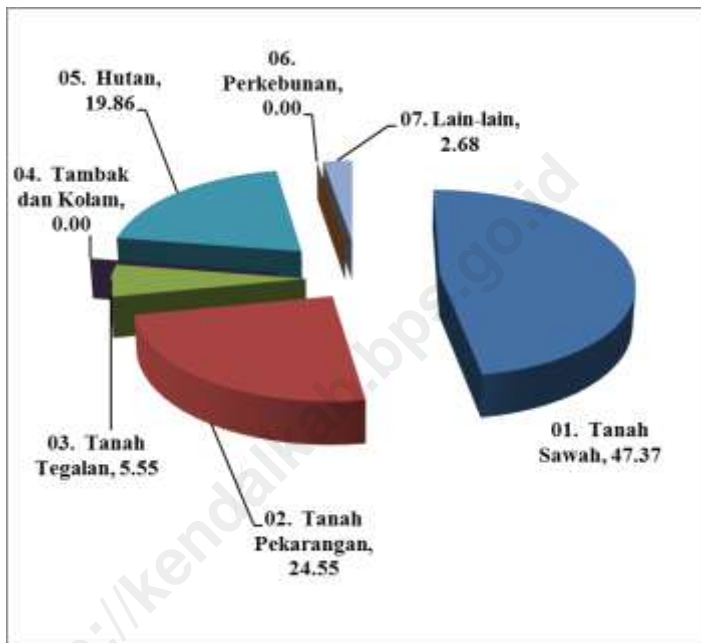
Sumber data : Statistik Kecamatan Ringinarum



**GRAFIK : 1**

**Luas Wilayah Kecamatan Ringinarum  
Dirinci Menurut Penggunaan**

**Tahun : 2011**



**Sumber data : Statistik Kecamatan Ringinarum**

**TABEL : 1.4****Luas Tanah Sawah Menurut Jenis Pengairannya  
Kecamatan Ringinarum****Tahun : 2011**

Desa	Teknis ( Ha )	Setengah	Non
		Teknis ( Ha )	Teknis ( Ha )
(1)	(2)	(3)	(4)
01. Ngerjo	84.97	0.00	0.00
02. Kedungasri	55.33	0.00	0.00
03. Kedunggading	111.13	0.00	0.00
04. Ringinarum	163.30	0.00	0.00
05. Tejorejo	159.37	0.00	0.00
06. Ngawensari	77.97	0.00	0.00
07. Wungurejo	91.09	0.00	0.00
08. Rowobranten	64.60	0.00	0.00
09. Mojo	45.46	0.00	0.00
10. Purworejo	90.35	0.00	0.00
11. Pagerdawang	79.01	0.00	0.00
12. Caruban	95.54	0.00	0.00
<b>Jumlah 2011</b>	<b>1,113.10</b>	<b>0.00</b>	<b>0.00</b>
<b>2010</b>	<b>1,113.10</b>	<b>0.00</b>	<b>0.00</b>
<b>2009</b>	<b>1,113.10</b>	<b>0.00</b>	<b>0.00</b>

**Sumber data : Monografi Desa**

**TABEL : 1.4 (Lanjutan)**

**Luas Tanah Sawah Menurut Jenis Pengairannya  
Kecamatan Ringinarum**

**Tahun : 2011**

<b>Desa</b>	<b>Tadah Hujan Diusahakan ( Ha )</b>	<b>Jumlah ( Ha )</b>
<b>(1)</b>	<b>(5)</b>	<b>(6)</b>
<b>01. Ngerjo</b>	<b>0.00</b>	<b>84.97</b>
<b>02. Kedungasri</b>	<b>0.00</b>	<b>55.33</b>
<b>03. Kedunggading</b>	<b>0.00</b>	<b>111.13</b>
<b>04. Ringinarum</b>	<b>0.00</b>	<b>163.30</b>
<b>05. Tejorejo</b>	<b>0.00</b>	<b>159.37</b>
<b>06. Ngawensari</b>	<b>0.00</b>	<b>77.97</b>
<b>07. Wungurejo</b>	<b>0.00</b>	<b>91.09</b>
<b>08. Rowobranten</b>	<b>0.00</b>	<b>64.60</b>
<b>09. Mojo</b>	<b>0.00</b>	<b>45.46</b>
<b>10. Purworejo</b>	<b>0.00</b>	<b>90.35</b>
<b>11. Pagerdawang</b>	<b>0.00</b>	<b>79.01</b>
<b>12. Caruban</b>	<b>0.00</b>	<b>95.54</b>
<b>Jumlah 2011</b>	<b>0.00</b>	<b>1,113.10</b>
<b>2010</b>	<b>0.00</b>	<b>1,113.10</b>
<b>2009</b>	<b>0.00</b>	<b>1,113.10</b>

**Sumber data : Monografi Desa**

**TABEL : 1.5****Luas Tanah Kering Dirinci Menurut Jenisnya  
Kecamatan Ringinarum****Tahun : 2011**

<b>Desa</b>	<b>Peka- rangan ( Ha )</b>	<b>Tegalan (Ha)</b>	<b>Penggem- balaan ( Ha )</b>	<b>Tambak ( Ha )</b>
<b>(1)</b>	<b>(2)</b>	<b>(3)</b>	<b>(4)</b>	<b>(5)</b>
<b>01. Ngerjo</b>	28.25	15.24	0.00	0.00
<b>02. Kedungasri</b>	51.86	11.99	0.00	0.00
<b>03. Kedungggading</b>	67.97	4.47	0.00	0.00
<b>04. Ringinarum</b>	65.96	20.11	0.00	0.00
<b>05. Tejorejo</b>	77.25	14.17	0.00	0.00
<b>06. Ngawensari</b>	36.21	0.00	0.00	0.00
<b>07. Wungurejo</b>	41.63	7.72	0.00	0.00
<b>08. Rowobranten</b>	34.97	0.00	0.00	0.00
<b>09. Mojo</b>	35.54	1.00	0.00	0.00
<b>10. Purworejo</b>	29.24	0.58	0.00	0.00
<b>11. Pagerdawang</b>	25.80	0.00	0.00	0.00
<b>12. Caruban</b>	82.26	0.00	0.00	0.00
<b>Jumlah 2011</b>	576.94	130.35	0.00	0.00
<b>2010</b>	576.94	130.35	0.00	0.00
<b>2009</b>	576.94	130.35	0.00	0.00

**Sumber data : Monografi Desa**

**TABEL : 1.5 (Lanjutan)****Luas Tanah Kering Dirinci Menurut Jenisnya  
Kecamatan Ringinarum****Tahun : 2011**

Desa	Kolam ( Ha )	Hutan	
		Rakyat ( Ha )	Negara ( Ha )
(1)	(6)	(7)	(8)
01. Ngerjo	0.00	0.00	183.10
02. Kedungasri	0.00	0.00	283.60
03. Kedungggading	0.00	0.00	0.00
04. Ringinarum	0.00	0.00	0.00
05. Tejorejo	0.00	0.00	0.00
06. Ngawensari	0.00	0.00	0.00
07. Wungurejo	0.00	0.00	0.00
08. Rowobranten	0.00	0.00	0.00
09. Mojo	0.00	0.00	0.00
10. Purworejo	0.00	0.00	0.00
11. Pagerdawang	0.00	0.00	0.00
12. Caruban	0.00	0.00	0.00
<b>Jumlah 2011</b>	<b>0.00</b>	<b>0.00</b>	<b>466.70</b>
<b>2010</b>	<b>0.00</b>	<b>0.00</b>	<b>466.70</b>
<b>2009</b>	<b>0.00</b>	<b>0.00</b>	<b>466.70</b>

**Sumber data : Monografi Desa**

**TABEL : 1.5 (Lanjutan)****Luas Tanah Kering Dirinci Menurut Jenisnya  
Kecamatan Ringinarum****Tahun : 2011**

Desa	Perkebunan		Lain-	Jumlah
	Rakyat	Negara	lain	
(1)	( Ha )	(Ha)	( Ha )	( Ha )
(1)	(9)	(10)	(11)	(12)
01. Ngerjo	0.00	0.00	17.46	244.10
02. Kedungasri	0.00	0.00	4.34	351.79
03. Kedunggading	0.00	0.00	4.80	77.49
04. Ringinarum	0.00	0.00	5.47	91.54
05. Tejorejo	0.00	0.00	3.42	94.84
06. Ngawensari	0.00	0.00	5.82	42.03
07. Wungurejo	0.00	0.00	5.44	54.79
08. Rowobranten	0.00	0.00	1.37	36.70
09. Mojo	0.00	0.00	3.00	39.54
10. Purworejo	0.00	0.00	2.84	32.66
11. Pagerdawang	0.00	0.00	3.00	28.80
12. Caruban	0.00	0.00	5.59	142.64
<b>Jumlah 2011</b>	<b>0.00</b>	<b>0.00</b>	<b>62.91</b>	<b>1,236.90</b>
<b>2010</b>	<b>0.00</b>	<b>0.00</b>	<b>62.91</b>	<b>1,236.90</b>
<b>2009</b>	<b>0.00</b>	<b>0.00</b>	<b>62.91</b>	<b>1,236.90</b>

**Sumber data : Monografi Desa**

**TABEL : 1.6**

**Banyaknya Hari Hujan  
Kecamatan Ringinarum  
Tahun : 2008 – 2011**

<b>Bulan</b>	<b>2008</b>	<b>2009</b>	<b>2010</b>	<b>2011</b>
<b>(1)</b>	<b>(2)</b>	<b>(3)</b>	<b>(4)</b>	<b>(5)</b>
<b>01. Januari</b>	<b>9</b>	<b>17</b>	<b>15</b>	<b>17</b>
<b>02. Pebruari</b>	<b>22</b>	<b>18</b>	<b>8</b>	<b>16</b>
<b>03. Maret</b>	<b>9</b>	<b>9</b>	<b>12</b>	<b>4</b>
<b>04. April</b>	<b>5</b>	<b>7</b>	<b>9</b>	<b>8</b>
<b>05. Mei</b>	<b>5</b>	<b>10</b>	<b>9</b>	<b>9</b>
<b>06. Juni</b>	<b>1</b>	<b>3</b>	<b>5</b>	<b>5</b>
<b>07. Juli</b>	<b>0</b>	<b>1</b>	<b>5</b>	<b>1</b>
<b>08. Agustus</b>	<b>0</b>	<b>0</b>	<b>8</b>	<b>0</b>
<b>09. September</b>	<b>0</b>	<b>1</b>	<b>10</b>	<b>0</b>
<b>10. Oktober</b>	<b>6</b>	<b>2</b>	<b>10</b>	<b>0</b>
<b>11. Nopember</b>	<b>9</b>	<b>12</b>	<b>13</b>	<b>5</b>
<b>12. Desember</b>	<b>14</b>	<b>8</b>	<b>17</b>	<b>5</b>
<b>Jumlah</b>	<b>80</b>	<b>88</b>	<b>121</b>	<b>70</b>
<b>Rata-rata</b>	<b>7</b>	<b>7</b>	<b>10</b>	<b>6</b>

**Sumber Data : Stasiun UPTD Pengairan Kecamatan Gemuh**

**TABEL : 1.7****Banyaknya Curah Hujan  
Kecamatan Ringinarum****Tahun : 2008 – 2011**

<b>Bulan</b>	<b>2008</b>	<b>2009</b>	<b>2010</b>	<b>2011</b>
<b>(1)</b>	<b>(2)</b>	<b>(3)</b>	<b>(4)</b>	<b>(5)</b>
<b>01. Januari</b>	<b>586</b>	<b>218</b>	<b>192</b>	<b>563</b>
<b>02. Pebruari</b>	<b>616</b>	<b>321</b>	<b>152</b>	<b>873</b>
<b>03. Maret</b>	<b>190</b>	<b>124</b>	<b>321</b>	<b>55</b>
<b>04. April</b>	<b>57</b>	<b>137</b>	<b>133</b>	<b>181</b>
<b>05. Mei</b>	<b>61</b>	<b>148</b>	<b>275</b>	<b>161</b>
<b>06. Juni</b>	<b>5</b>	<b>78</b>	<b>245</b>	<b>112</b>
<b>07. Juli</b>	<b>0</b>	<b>12</b>	<b>76</b>	<b>32</b>
<b>08. Agustus</b>	<b>0</b>	<b>0</b>	<b>55</b>	<b>0</b>
<b>09. September</b>	<b>0</b>	<b>7</b>	<b>240</b>	<b>0</b>
<b>10. Oktober</b>	<b>126</b>	<b>21</b>	<b>185</b>	<b>0</b>
<b>11. Nopember</b>	<b>194</b>	<b>175</b>	<b>249</b>	<b>63</b>
<b>12. Desember</b>	<b>316</b>	<b>43</b>	<b>280</b>	<b>104</b>
<b>Jumlah</b>	<b>2,151</b>	<b>1,284</b>	<b>2,403</b>	<b>2,144</b>
<b>Rata-rata</b>	<b>179</b>	<b>107</b>	<b>200</b>	<b>179</b>

**Sumber Data : Stasiun UPTD Pengairan Kecamatan Gemuh**



# **BAB II**

## **PEMERINTAHAN**

ndalkab.bps.go.id



## **BAB. II PEMERINTAHAN**

Kecamatan Ringinarum terdiri dari 12 desa, dengan jumlah Dusun/dukuh sebanyak 41 dusun. Jumlah Rukun Warga sebanyak 55 RW dan jumlah Rukun Tetangga sebanyak 270 RT.

Banyaknya Surat Pemberitahuan Pajak Terdaftar pada tahun 2011 sebanyak 16.122 orang, mengalami penurunan sebesar 5,72 persen dari tahun 2010 dengan Baku PBB sebesar RP. 678.665.000,- dan realisasi penerimaan PBB sebesar RP. 665.872.000,- atau sebesar 98,11 persen dari Baku PBB.

**TABEL : 2.1****Banyaknya Dusun/Dukuh, Rukun Warga dan Rukun Tetangga  
Kecamatan Ringinarum****Tahun : 2011**

<b>Desa</b>	<b>Dusun/ Dukuh</b>	<b>Rukun Warga</b>	<b>Rukun Tetangga</b>
<b>(1)</b>	<b>(2)</b>	<b>(3)</b>	<b>(4)</b>
<b>01. Ngerjo</b>	<b>0</b>	<b>2</b>	<b>19</b>
<b>02. Kedungasri</b>	<b>6</b>	<b>3</b>	<b>15</b>
<b>03. Kedunggading</b>	<b>5</b>	<b>5</b>	<b>34</b>
<b>04. Ringinarum</b>	<b>6</b>	<b>6</b>	<b>38</b>
<b>05. Tejorejo</b>	<b>6</b>	<b>6</b>	<b>30</b>
<b>06. Ngawensari</b>	<b>3</b>	<b>3</b>	<b>16</b>
<b>07. Wungurejo</b>	<b>3</b>	<b>3</b>	<b>13</b>
<b>08. Rowobranten</b>	<b>2</b>	<b>6</b>	<b>20</b>
<b>09. Mojo</b>	<b>0</b>	<b>8</b>	<b>23</b>
<b>10. Purworejo</b>	<b>3</b>	<b>5</b>	<b>16</b>
<b>11. Pagerdawang</b>	<b>3</b>	<b>4</b>	<b>16</b>
<b>12. Caruban</b>	<b>4</b>	<b>4</b>	<b>30</b>
<b>Jumlah 2011</b>	<b>41</b>	<b>55</b>	<b>270</b>
<b>2010</b>	<b>41</b>	<b>55</b>	<b>270</b>
<b>2009</b>	<b>41</b>	<b>55</b>	<b>269</b>

**Sumber data : Statistik Kecamatan Ringinarum**

**TABEL : 2.2**

**Banyaknya Balai Desa dan Kantor Desa  
Kecamatan Ringinarum**

**Tahun : 2011**

---

<b>Desa</b>	<b>Balai Desa</b>	<b>Kantor Desa</b>
<b>(1)</b>	<b>(2)</b>	<b>(3)</b>
<b>01. Ngerjo</b>	<b>1</b>	<b>1</b>
<b>02. Kedungasri</b>	<b>1</b>	<b>1</b>
<b>03. Kedunggading</b>	<b>1</b>	<b>1</b>
<b>04. Ringinarum</b>	<b>1</b>	<b>1</b>
<b>05. Tejorejo</b>	<b>1</b>	<b>1</b>
<b>06. Ngawensari</b>	<b>1</b>	<b>1</b>
<b>07. Wungurejo</b>	<b>1</b>	<b>1</b>
<b>08. Rowobranten</b>	<b>1</b>	<b>1</b>
<b>09. Mojo</b>	<b>1</b>	<b>1</b>
<b>10. Purworejo</b>	<b>1</b>	<b>1</b>
<b>11. Pagerdawang</b>	<b>1</b>	<b>1</b>
<b>12. Caruban</b>	<b>1</b>	<b>1</b>
<b>Jumlah</b>	<b>12</b>	<b>12</b>

---

**Sumber data : Kantor Kecamatan Ringinarum**

**TABEL : 2.3**

**Banyaknya Perangkat Desa  
Kecamatan Ringinarum  
Tahun : 2011**

Desa	Kepala Kelurahan		Sekre- taris Kelurahan		Kasie Pemerin tahan		Kasie Trantib	
	L	P	L	P	L	P	L	P
	(1)	(2)	(3)	(4)	(5)	(6)	(7)	(8)
01. Ngerjo	1	0	1	0	1	0	0	0
02. Kedungasri	1	0	1	0	1	0	1	0
03. Kedungggading	1	0	1	1	1	0	0	0
04. Ringinarum	1	0	1	0	1	0	1	0
05. Tejorejo	1	0	1	0	1	0	2	0
06. Ngawensari	1	0	1	0	0	0	0	0
07. Wungurejo	1	0	1	0	0	1	1	0
08. Rowobranten	1	0	1	0	1	0	0	0
09. Mojo	1	0	1	0	1	0	0	0
10. Purworejo	1	0	1	0	1	0	0	0
11. Pagerdawang	1	0	1	0	1	0	1	0
12. Caruban	1	0	1	0	1	0	1	0
<b>Jumlah 2011</b>	<b>12</b>	<b>0</b>	<b>12</b>	<b>0</b>	<b>10</b>	<b>1</b>	<b>7</b>	<b>1</b>

**Sumber data : Kantor Kecamatan Ringinarum**

**TABEL: 2.3 (Lanjutan)****Banyaknya Perangkat Desa  
Kecamatan Ringinarum****Tahun : 2011**

Desa	Kasie Pembangunan		Kasie Kesos		Jumlah	
	L	P	L	P	L	P
	(10)	(11)	(12)	(13)	(14)	(15)
01. Ngerjo	1	0	1	0	4	1
02. Kedungasri	1	0	1	0	6	0
03. Kedunggading	1	0	1	0	4	2
04. Ringinarum	1	0	1	0	2	3
05. Tejorejo	1	0	1	0	3	2
06. Ngawensari	1	0	1	0	4	2
07. Wungurejo	1	0	1	0	3	3
08. Rowobranten	1	0	1	0	3	3
09. Mojo	1	0	1	0	5	1
10. Purworejo	1	0	1	0	5	0
11. Pagerdawang	1	0	1	0	2	3
12. Caruban	1	0	1	0	3	2
<b>Jumlah 2011</b>	<b>12</b>	<b>0</b>	<b>12</b>	<b>0</b>	<b>74</b>	<b>36</b>

**Sumber data : Kantor Kecamatan Ringinarum**

**TABEL : 2.4**

**Banyaknya Surat Pemberitahuan Pajak Terdaftar  
Kecamatan Ringinarum**

**Tahun : 2011**

<b>Desa</b>	<b>Banyaknya Surat Pemberitahuan Pajak Terdaftar</b>
<b>(1)</b>	<b>(2)</b>
01. Ngerjo	1.234
02. Kedungasri	1.324
03. Kedungggading	1.347
04. Ringinarum	2.120
05. Tejorejo	2.175
06. Ngawensari	1.310
07. Wungurejo	1.286
08. Rowobranten	1.139
09. Mojo	1.323
10. Purworejo	1.194
11. Pagerdawang	856
12. Caruban	1.950
<b>Jumlah 2011</b>	<b>17.258</b>
<b>2010</b>	<b>17.101</b>
<b>2009</b>	<b>16.910</b>

**Sumber data : Kantor Kecamatan Ringinarum**

**TABEL : 2.5****Pemasukan Pajak Bumi Dan Bangunan  
Kecamatan Ringinarum****Tahun : 2011**

<b>Desa</b>	<b>Target</b>	<b>Pemasukan PBB</b>	<b>Persentase PBB</b>
	<b>(000,-)</b>	<b>(000,-)</b>	<b>( % )</b>
<b>(1)</b>	<b>(2)</b>	<b>(3)</b>	<b>(4)</b>
<b>01. Ngerjo</b>	<b>33.562</b>	<b>32.451</b>	<b>96,69</b>
<b>02. Kedungasri</b>	<b>47.741</b>	<b>40.543</b>	<b>84,92</b>
<b>03. Kedungggading</b>	<b>85.289</b>	<b>81.356</b>	<b>95,39</b>
<b>04. Ringinarum</b>	<b>91.175</b>	<b>90.719</b>	<b>99,50</b>
<b>05. Tejorejo</b>	<b>82.678</b>	<b>82.678</b>	<b>100,00</b>
<b>06. Ngawensari</b>	<b>44.241</b>	<b>44.241</b>	<b>100,00</b>
<b>07. Wungurejo</b>	<b>49.609</b>	<b>49.605</b>	<b>99,99</b>
<b>08. Rowobranten</b>	<b>40.767</b>	<b>40.767</b>	<b>100,00</b>
<b>09. Mojo</b>	<b>28.153</b>	<b>28.153</b>	<b>100,00</b>
<b>10. Purworejo</b>	<b>45.345</b>	<b>45.345</b>	<b>100,00</b>
<b>11. Pagerdawang</b>	<b>43.673</b>	<b>43.673</b>	<b>100,00</b>
<b>12. Caruban</b>	<b>86.432</b>	<b>86.341</b>	<b>99,89</b>
<b>Jumlah 2011</b>	<b>678.665</b>	<b>665.872</b>	<b>98,11</b>
<b>2010</b>	<b>674.326</b>	<b>575.777</b>	<b>85,40</b>
<b>2009</b>	<b>655.749</b>	<b>595.367</b>	<b>90,85</b>

**Sumber data : Statistik Kecamatan Ringinarum**



# **BAB III**

## **KEPENDUDUKAN**

ndalkab.bps.go.id



### **BAB. III KEPENDUDUKAN**

Jumlah penduduk Kecamatan Ringinarum tahun 2011 sebanyak 38.359 jiwa, terdiri dari 18.909 (49,29 persen) laki – laki dan 19.450 (50,71 persen) perempuan. Jumlah penduduk terbesar adalah Desa Tejorejo sebanyak 4.833 jiwa (12, 60 persen) dari total jumlah penduduk Kecamatan Ringinarum. Sedangkan jumlah penduduk yang paling sedikit adalah Desa Pagerdawang dengan jumlah penduduk 2.184 (5,69 persen) dari total jumlah penduduk Kecamatan Ringinarum.

Pertumbuhan penduduk di Kecamatan Ringinarum tahun 2011 sebesar 1,11 persen. Pertumbuhan penduduk ini terjadi karena adanya mutasi penduduk (Lahir, Mati, Pindah dan Datang).

Jumlah penduduk menurut kelompok umur terbanyak berada pada strata 10 – 14 tahun dengan jumlah sebanyak 3.399 jiwa sedangkan jumlah penduduk terkecil berada pada strata kelompok umur 75 tahun keatas yaitu sebesar 626 jiwa.

Mata pencaharian penduduk Kecamatan Ringinarum sebagian besar ada di sektor pertanian yaitu mencapai 19.308 orang.

**TABEL : 3.1****Banyaknya Rumah Tangga dan Bangunan Tempat Tinggal  
Kecamatan Ringinarum**

Tahun : 2011

<b>Desa</b>	<b>Rumah Tangga</b>	<b>Bangunan Tempat Tinggal</b>
<b>(1)</b>	<b>(2)</b>	<b>(3)</b>
<b>01. Ngerjo</b>	<b>626</b>	<b>585</b>
<b>02. Kedungasri</b>	<b>779</b>	<b>733</b>
<b>03. Kedungggading</b>	<b>1.064</b>	<b>1.043</b>
<b>04. Ringinarum</b>	<b>1.268</b>	<b>1.141</b>
<b>05. Tejorejo</b>	<b>1.321</b>	<b>1.200</b>
<b>06. Ngawensari</b>	<b>587</b>	<b>587</b>
<b>07. Wungurejo</b>	<b>647</b>	<b>628</b>
<b>08. Rowobranten</b>	<b>598</b>	<b>567</b>
<b>09. Mojo</b>	<b>727</b>	<b>635</b>
<b>10. Purworejo</b>	<b>712</b>	<b>643</b>
<b>11. Pagerdawang</b>	<b>549</b>	<b>517</b>
<b>12. Caruban</b>	<b>1.144</b>	<b>1.104</b>
<b>Jumlah 2011</b>	<b>10,022</b>	<b>9.383</b>
<b>2010</b>	<b>9.888</b>	<b>9.319</b>
<b>2009</b>	<b>9.734</b>	<b>9.230</b>

Sumber data : Statistik Kecamatan Ringinarum

**TABEL : 3.2****Kepadatan Rumah Tangga  
Kecamatan Ringinarum**

Tahun : 2011

Desan	Penduduk	Rumah Tangga	Kepadatan (Orang/ Kk)
(1)	(2)	(3)	(4)
01. Ngerjo	2.486	626	4
02. Kedungasri	2.981	779	4
03. Kedungggading	3.899	1.064	4
04. Ringinarum	4.792	1.268	4
05. Tejorejo	4.833	1.321	4
06. Ngawensari	2.274	587	4
07. Wungurejo	2.574	647	4
08. Rowobranten	2.338	598	4
09. Mojo	2.624	727	4
10. Purworejo	2.764	712	4
11. Pagerdawang	2.184	549	4
12. Caruban	4.610	1.144	4
<b>Jumlah 2011</b>	<b>38.359</b>	<b>10.022</b>	<b>4</b>
<b>2010</b>	<b>37.938</b>	<b>9.888</b>	<b>4</b>
<b>2009</b>	<b>37.335</b>	<b>9.734</b>	<b>4</b>

Sumber data : Statistik Kecamatan Ringinarum

**TABEL : 3.3****Banyaknya Tempat Tinggal Penduduk  
Kecamatan Ringinarum****Tahun : 2011**

<b>Desa</b>	<b>Per- manen</b>	<b>Semi Permanen</b>	<b>Papan</b>	<b>Bambu</b>	<b>Jumlah</b>
<b>(1)</b>	<b>(2)</b>	<b>(3)</b>	<b>(4)</b>	<b>(5)</b>	<b>(6)</b>
<b>01. Ngerjo</b>	<b>81</b>	<b>58</b>	<b>362</b>	<b>84</b>	<b>585</b>
<b>02. Kedungasri</b>	<b>71</b>	<b>52</b>	<b>504</b>	<b>106</b>	<b>733</b>
<b>03. Kedunggading</b>	<b>87</b>	<b>136</b>	<b>806</b>	<b>14</b>	<b>1.043</b>
<b>04. Ringinarum</b>	<b>140</b>	<b>68</b>	<b>911</b>	<b>22</b>	<b>1.141</b>
<b>05. Tejorejo</b>	<b>143</b>	<b>131</b>	<b>905</b>	<b>21</b>	<b>1.200</b>
<b>06. Ngawensari</b>	<b>68</b>	<b>110</b>	<b>388</b>	<b>21</b>	<b>587</b>
<b>07. Wungurejo</b>	<b>183</b>	<b>49</b>	<b>347</b>	<b>49</b>	<b>628</b>
<b>08. Rowobranten</b>	<b>27</b>	<b>15</b>	<b>418</b>	<b>107</b>	<b>567</b>
<b>09. Mojo</b>	<b>66</b>	<b>195</b>	<b>358</b>	<b>16</b>	<b>635</b>
<b>10. Purworejo</b>	<b>49</b>	<b>6</b>	<b>551</b>	<b>37</b>	<b>643</b>
<b>11. Pagerdawang</b>	<b>79</b>	<b>41</b>	<b>389</b>	<b>8</b>	<b>517</b>
<b>12. Caruban</b>	<b>144</b>	<b>125</b>	<b>829</b>	<b>6</b>	<b>1.104</b>
<b>Jumlah 2011</b>	<b>1.784</b>	<b>986</b>	<b>6.418</b>	<b>491</b>	<b>9.679</b>
<b>2010</b>	<b>1.085</b>	<b>968</b>	<b>6.765</b>	<b>501</b>	<b>9.319</b>
<b>2009</b>	<b>1.112</b>	<b>1.010</b>	<b>6.509</b>	<b>599</b>	<b>9.230</b>

**Sumber data : Statistik Kecamatan Ringinarum**

**TABEL : 3.4****Banyaknya Penduduk Dirinci Menurut Jenis Kelamin  
Kecamatan Ringinarum****Tahun : 2011**

<b>Desa</b>	<b>Laki-laki</b>	<b>Perempuan</b>	<b>Jumlah</b>
<b>(1)</b>	<b>(2)</b>	<b>(3)</b>	<b>(4)</b>
<b>01. Ngerjo</b>	<b>1.275</b>	<b>1.211</b>	<b>2.486</b>
<b>02. Kedungasri</b>	<b>1.468</b>	<b>1.513</b>	<b>2.981</b>
<b>03. Kedunggading</b>	<b>1.871</b>	<b>2.028</b>	<b>3.899</b>
<b>04. Ringinarum</b>	<b>2.344</b>	<b>2.448</b>	<b>4.792</b>
<b>05. Tejorejo</b>	<b>2.400</b>	<b>2.433</b>	<b>4.833</b>
<b>06. Ngawensari</b>	<b>1.116</b>	<b>1.158</b>	<b>2.274</b>
<b>07. Wungurejo</b>	<b>1.239</b>	<b>1.335</b>	<b>2.574</b>
<b>08. Rowobranten</b>	<b>1.178</b>	<b>1.160</b>	<b>2.338</b>
<b>09. Mojo</b>	<b>1.291</b>	<b>1.333</b>	<b>2.624</b>
<b>10. Purworejo</b>	<b>1.388</b>	<b>1.376</b>	<b>2.764</b>
<b>11. Pagerdawang</b>	<b>1.081</b>	<b>1.103</b>	<b>2.184</b>
<b>12. Caruban</b>	<b>2.258</b>	<b>2.352</b>	<b>4.610</b>
<b>Jumlah 2011</b>	<b>18.909</b>	<b>19.450</b>	<b>38.359</b>
<b>2010</b>	<b>18.710</b>	<b>19.228</b>	<b>37.938</b>
<b>2009</b>	<b>18.443</b>	<b>18.892</b>	<b>37.335</b>

**Sumber data: Monografi Desa**

**TABEL : 3.5****Kepadatan Penduduk  
Kecamatan Ringinarum****Tahun : 2011**

<b>Desa</b>	<b>Penduduk</b>	<b>Luas (Km<sup>2</sup>)</b>	<b>Kepadatan (Orang/ Km<sup>2</sup>)</b>
<b>(1)</b>	<b>(2)</b>	<b>(3)</b>	<b>(4)</b>
01. Ngerjo	2.486	3,29	756
02. Kedungasri	2.981	4,07	732
03. Kedungggading	3.899	1,89	2.063
04. Ringinarum	4.792	2,55	1.879
05. Tejorejo	4.833	2,54	1.903
06. Ngawensari	2.274	1,20	1.895
07. Wungurejo	2.574	1,46	1.763
08. Rowobranten	2.338	1,01	2.315
09. Mojo	2.624	0,85	3.087
10. Purworejo	2.764	1,23	2.247
11. Pagerdawang	2.184	1,08	2.022
12. Caruban	4.610	2,33	1.979
<b>Jumlah 2011</b>	<b>38.359</b>	<b>23,50</b>	<b>1.632</b>
<b>2010</b>	<b>37.938</b>	<b>23,50</b>	<b>1.589</b>
<b>2009</b>	<b>37.335</b>	<b>23,50</b>	<b>1.568</b>

**Sumber data : Statistik Kecamatan Ringinarum**

**TABEL : 3.6****Sex Ratio Penduduk Laki-Laki Terhadap Perempuan  
Kecamatan Ringinarum****Tahun : 2011**

Desa	Penduduk		Sex Ratio (Per 1000)
	Laki-Laki	Perempuan	
(1)	(2)	(3)	(4)
01. Ngerjo	1.275	1.211	1.052
02. Kedungasri	1.468	1.513	970
03. Kedunggading	1.871	2.028	922
04. Ringinarum	2.344	2.448	258
05. Tejorejo	2.400	2.433	987
06. Ngawensari	1.116	1.158	963
07. Wungurejo	1.239	1.335	929
08. Rowobranten	1.178	1.160	1.015
09. Mojo	1.291	1.333	969
10. Purworejo	1.388	1.376	1.008
11. Pagerdawung	1.081	1.106	977
12. Caruban	2.258	2.352	960
<b>Jumlah 2011</b>	<b>18.909</b>	<b>19.450</b>	<b>172</b>
<b>2010</b>	<b>18.710</b>	<b>19.228</b>	<b>973</b>
<b>2009</b>	<b>18.443</b>	<b>18.892</b>	<b>976</b>

**Sumber data : Statistik Kecamatan Ringinarum**



**TABEL : 3.7****Perkembangan Penduduk Per Tahun  
Kecamatan Ringinarum****Tahun : 2002 - 2011**

Tahun	Penduduk	Perkembangan
		Penduduk (%)
(1)	(2)	(3)
2002	34.815	-
2003	34.875	0,17
2004	35.072	0,56
2005	35.060	-0,03
2006	35.384	0,92
2007	36.024	1,81
2008	36.850	2,29
2009	37.335	1,32
2010	37.938	1,61
2011	38.359	1,11

**Sumber data : Statistik Kecamatan Ringinarum**

**TABEL : 3.8****Banyaknya Penduduk Warga Negara Asing  
Kecamatan Ringinarum****Tahun : 2011**

Desa	W N A	W N A	Jumlah
	Cina	Lainnya	
(1)	(2)	(3)	(4)
01. Tunggulsari	0	0	0
02. Sumur	0	0	0
03. Penjalin	0	0	0
04. Kertomulyo	0	0	0
05. Blorok	0	0	0
06. Sidorejo	0	0	0
07. Tosari	0	0	0
08. Rejosari	0	0	0
09. Turunrejo	0	0	0
10. Purwokerto	0	0	0
11. Ringinarum	0	0	0
12. Kebonadem	0	0	0
Jumlah 2010	0	0	0
2009	0	0	0
2008	0	0	0

**Sumber data : Statistik Kecamatan Ringinarum**

**TABEL : 3.9**

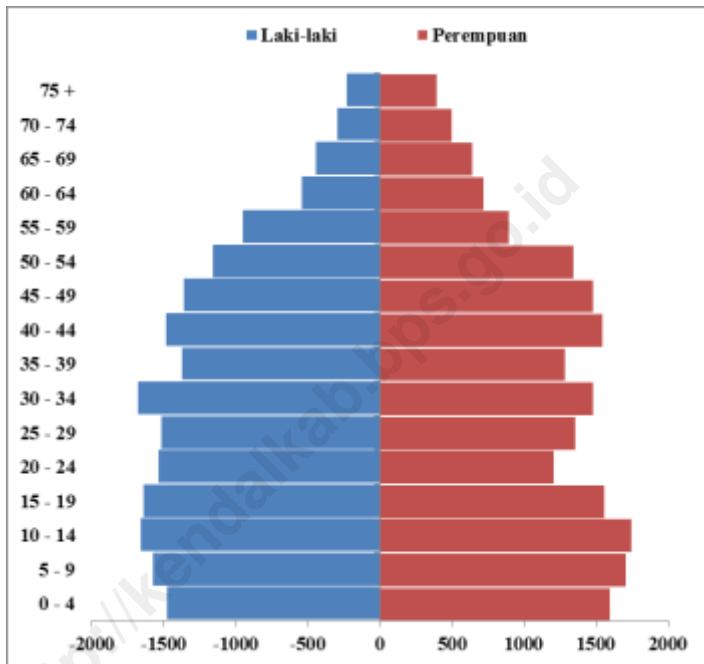
**Banyaknya Penduduk Menurut Kelompok Umur  
dan Jenis Kelamin  
Kecamatan Ringinarum  
Tahun : 2011**

Umur	Laki - laki	Perempuan	Jumlah
(1)	(2)	(3)	(4)
0 - 4	1.478	1.599	3.077
5 - 9	1.571	1.709	3.280
10 - 14	1.657	1.742	3.399
15 - 19	1.641	1.559	3.200
20 - 24	1.536	1.206	2.742
25 - 29	1.513	1.356	2.869
30 - 34	1.676	1.477	3.153
35 - 39	1.374	1.285	2.659
40 - 44	1.484	1.545	3.029
45 - 49	1.358	1.481	2.839
50 - 54	1.159	1.343	2.502
55 - 59	947	895	1.842
60 - 64	542	718	1.260
65 - 69	446	639	1.085
70 - 74	296	501	797
+75	231	395	626
<b>Jumlah 2011</b>	<b>18.909</b>	<b>19.450</b>	<b>38.359</b>
2010	18.710	19.228	37.938
2009	18.443	18.892	37.335

Sumber data : Statistik Kecamatan Ringinarum

**GRAFIK : 2**

**Banyaknya Penduduk Menurut Kelompok Umur dan Jenis Kelamin  
Kecamatan Ringinarum  
Tahun : 2011**



Sumber data : Statistik Kecamatan Ringinarum

**TABEL : 3.10**

**Banyaknya Penduduk Menurut Kelompok Umur  
dan Jenis Kelamin Per Desa  
Kecamatan Ringinarum**

**Tahun : 2011**

Desa	Umur 0 - 4 Tahun		Jumlah
	Laki - laki	Perempuan	
(1)	(2)	(3)	(4)
01. Ngerjo	101	104	205
02. Kedungasri	116	112	228
03. Kedungggading	149	152	301
04. Ringinarum	185	227	412
05. Tejorejo	185	201	386
06. Ngawensari	86	90	176
07. Wungurejo	82	126	208
08. Rowobranten	99	97	196
09. Mojo	98	103	201
10. Purworejo	121	114	235
11. Pagerdawang	88	82	170
12. Caruban	168	191	359
<b>Jumlah 2011</b>	<b>1.478</b>	<b>1.599</b>	<b>3.077</b>

Sumber data : Statistik Kecamatan Ringinarum

**TABEL : 3.10 (lanjutan)**

**Banyaknya Penduduk Menurut Kelompok Umur  
dan Jenis Kelamin Per Desa  
Kecamatan Ringinarum**

**Tahun : 2011**

Desa	Umur 5 - 9 Tahun		Jumlah
	Laki - laki	Perempuan	
(1)	(5)	(6)	(7)
01. Ngerjo	100	87	187
02. Kedungasri	113	133	246
03. Kedungggading	146	173	319
04. Ringinarum	199	223	422
05. Tejorejo	182	188	370
06. Ngawensari	96	96	192
07. Wungurejo	115	130	245
08. Rowobranten	93	113	206
09. Mojo	108	121	229
10. Purworejo	119	119	238
11. Pagerdawang	86	120	206
12. Caruban	214	206	420
<b>Jumlah 2011</b>	<b>1.571</b>	<b>1.709</b>	<b>3.280</b>

**Sumber data : Statistik Kecamatan Ringinarum**

**TABEL : 3.10 (lanjutan)**

**Banyaknya Penduduk Menurut Kelompok Umur  
dan Jenis Kelamin Per Desa  
Kecamatan Ringinarum**

**Tahun : 2011**

Desa	Umur 10 - 14 Tahun		Jumlah
	Laki - laki	Perempuan	
(1)	(8)	(9)	(10)
01. Ngerjo	93	92	185
02. Kedungasri	171	172	343
03. Kedungggading	167	194	361
04. Ringinarum	157	195	352
05. Tejorejo	196	193	389
06. Ngawensari	116	108	224
07. Wungurejo	95	108	203
08. Rowobranten	114	113	227
09. Mojo	102	113	215
10. Purworejo	121	127	248
11. Pagerdawang	111	111	222
12. Caruban	214	216	430
<b>Jumlah 2011</b>	<b>1.657</b>	<b>1.742</b>	<b>3.399</b>

**Sumber data : Statistik Kecamatan Ringinarum**

**TABEL : 3.10 (lanjutan)**

**Banyaknya Penduduk Menurut Kelompok Umur  
dan Jenis Kelamin Per Desa  
Kecamatan Ringinarum**

**Tahun : 2011**

<b>Desa</b>	<b>Umur 15 - 19 Tahun</b>		<b>Jumlah</b>
	<b>Laki - laki</b>	<b>Perempuan</b>	
<b>(1)</b>	<b>(11)</b>	<b>(12)</b>	<b>(13)</b>
<b>01. Ngerjo</b>	<b>110</b>	<b>81</b>	<b>191</b>
<b>02. Kedungasri</b>	<b>145</b>	<b>116</b>	<b>261</b>
<b>03. Kedungggading</b>	<b>178</b>	<b>160</b>	<b>338</b>
<b>04. Ringinarum</b>	<b>191</b>	<b>185</b>	<b>376</b>
<b>05. Tejorejo</b>	<b>206</b>	<b>191</b>	<b>397</b>
<b>06. Ngawensari</b>	<b>111</b>	<b>94</b>	<b>205</b>
<b>07. Wungurejo</b>	<b>90</b>	<b>99</b>	<b>189</b>
<b>08. Rowobranten</b>	<b>92</b>	<b>80</b>	<b>172</b>
<b>09. Mojo</b>	<b>100</b>	<b>121</b>	<b>221</b>
<b>10. Purworejo</b>	<b>114</b>	<b>106</b>	<b>220</b>
<b>11. Pagerdawang</b>	<b>93</b>	<b>88</b>	<b>181</b>
<b>12. Caruban</b>	<b>211</b>	<b>238</b>	<b>449</b>
<b>Jumlah 2011</b>	<b>1.641</b>	<b>1.559</b>	<b>3.200</b>

**Sumber data : Statistik Kecamatan Ringinarum**



**TABEL : 3.10 (lanjutan)**

**Banyaknya Penduduk Menurut Kelompok Umur  
dan Jenis Kelamin Per Desa  
Kecamatan Ringinarum**

**Tahun : 2011**

Desa	Umur 20 - 24 Tahun		Jumlah
	Laki - laki	Perempuan	
(1)	(14)	(15)	(16)
01. Ngerjo	102	92	194
02. Kedungasri	139	97	236
03. Kedungggading	133	95	228
04. Ringinarum	182	140	322
05. Tejorejo	189	141	330
06. Ngawensari	89	68	157
07. Wungurejo	123	78	201
08. Rowobranten	106	60	166
09. Mojo	97	102	199
10. Purworejo	116	80	196
11. Pagerdawang	69	79	148
12. Caruban	191	174	365
<b>Jumlah 2011</b>	<b>1.536</b>	<b>1.206</b>	<b>2.742</b>

**Sumber data : Statistik Kecamatan Ringinarum**

**TABEL : 3.10 (lanjutan)**

**Banyaknya Penduduk Menurut Kelompok Umur  
dan Jenis Kelamin Per Desa  
Kecamatan Ringinarum**

**Tahun : 2011**

<b>Desa</b>	<b>Umur 25 - 29 Tahun</b>		<b>Jumlah</b>
	<b>Laki - laki</b>	<b>Perempuan</b>	
<b>(1)</b>	<b>(17)</b>	<b>(18)</b>	<b>(19)</b>
<b>01. Ngerjo</b>	<b>115</b>	<b>84</b>	<b>199</b>
<b>02. Kedungasri</b>	<b>103</b>	<b>116</b>	<b>219</b>
<b>03. Kedungggading</b>	<b>111</b>	<b>120</b>	<b>231</b>
<b>04. Ringinarum</b>	<b>206</b>	<b>158</b>	<b>364</b>
<b>05. Tejorejo</b>	<b>189</b>	<b>159</b>	<b>348</b>
<b>06. Ngawensari</b>	<b>76</b>	<b>83</b>	<b>159</b>
<b>07. Wungurejo</b>	<b>113</b>	<b>103</b>	<b>216</b>
<b>08. Rowobranten</b>	<b>81</b>	<b>85</b>	<b>166</b>
<b>09. Mojo</b>	<b>97</b>	<b>107</b>	<b>204</b>
<b>10. Purworejo</b>	<b>116</b>	<b>87</b>	<b>203</b>
<b>11. Pagerdawang</b>	<b>102</b>	<b>78</b>	<b>180</b>
<b>12. Caruban</b>	<b>204</b>	<b>176</b>	<b>380</b>
<b>Jumlah 2011</b>	<b>1.513</b>	<b>1.356</b>	<b>2.869</b>

**Sumber data : Statistik Kecamatan Ringinarum**

**TABEL : 3.10 (lanjutan)**

**Banyaknya Penduduk Menurut Kelompok Umur  
dan Jenis Kelamin Per Desa  
Kecamatan Ringinarum**

**Tahun : 2011**

<b>Desa</b>	<b>Umur 30 - 34 Tahun</b>		<b>Jumlah</b>
	<b>Laki - laki</b>	<b>Perempuan</b>	
<b>(1)</b>	<b>(20)</b>	<b>(21)</b>	<b>(22)</b>
<b>01. Ngerjo</b>	<b>118</b>	<b>105</b>	<b>223</b>
<b>02. Kedungasri</b>	<b>119</b>	<b>115</b>	<b>234</b>
<b>03. Kedungggading</b>	<b>163</b>	<b>173</b>	<b>336</b>
<b>04. Ringinarum</b>	<b>226</b>	<b>196</b>	<b>422</b>
<b>05. Tejorejo</b>	<b>187</b>	<b>180</b>	<b>367</b>
<b>06. Ngawensari</b>	<b>96</b>	<b>68</b>	<b>164</b>
<b>07. Wungurejo</b>	<b>119</b>	<b>86</b>	<b>205</b>
<b>08. Rowobranten</b>	<b>103</b>	<b>93</b>	<b>196</b>
<b>09. Mojo</b>	<b>147</b>	<b>107</b>	<b>254</b>
<b>10. Purworejo</b>	<b>120</b>	<b>93</b>	<b>213</b>
<b>11. Pagerdawang</b>	<b>90</b>	<b>83</b>	<b>173</b>
<b>12. Caruban</b>	<b>188</b>	<b>178</b>	<b>366</b>
<b>Jumlah 2011</b>	<b>1.676</b>	<b>1.477</b>	<b>3.153</b>

**Sumber data : Statistik Kecamatan Ringinarum**

**TABEL : 3.10 (lanjutan)**

**Banyaknya Penduduk Menurut Kelompok Umur  
dan Jenis Kelamin Per Desa  
Kecamatan Ringinarum**

**Tahun : 2011**

Desa	Umur 35 - 39 Tahun		Jumlah
	Laki - laki	Perempuan	
(1)	(23)	(24)	(25)
01. Ngerjo	95	92	187
02. Kedungasri	76	89	165
03. Kedungggading	148	172	320
04. Ringinarum	182	148	330
05. Tejorejo	158	165	323
06. Ngawensari	78	62	140
07. Wungurejo	100	75	175
08. Rowobranten	103	69	172
09. Mojo	96	75	171
10. Purworejo	110	111	221
11. Pagerdawang	74	79	153
12. Caruban	154	148	302
<b>Jumlah 2011</b>	<b>1.374</b>	<b>1.285</b>	<b>2.659</b>

**Sumber data : Statistik Kecamatan Ringinarum**

**TABEL : 3.10 (lanjutan)**

**Banyaknya Penduduk Menurut Kelompok Umur  
dan Jenis Kelamin Per Desa  
Kecamatan Ringinarum**

**Tahun : 2011**

Desa	Umur 40 - 44 Tahun		Jumlah
	Laki - laki	Perempuan	
(1)	(26)	(27)	(28)
01. Ngerjo	95	84	179
02. Kedungasri	101	122	223
03. Kedungggading	176	160	336
04. Ringinarum	171	172	343
05. Tejorejo	197	216	413
06. Ngawensari	68	104	172
07. Wungurejo	101	103	204
08. Rowobranten	97	94	191
09. Mojo	102	90	192
10. Purworejo	92	121	213
11. Pagerdawang	104	88	192
12. Caruban	180	191	371
<b>Jumlah 2011</b>	<b>1.484</b>	<b>1.545</b>	<b>3.029</b>

**Sumber data : Statistik Kecamatan Ringinarum**

**TABEL : 3.10 (lanjutan)**

**Banyaknya Penduduk Menurut Kelompok Umur  
dan Jenis Kelamin Per Desa  
Kecamatan Ringinarum**

**Tahun : 2011**

<b>Desa</b>	<b>Umur 45 - 49 Tahun</b>		<b>Jumlah</b>
	<b>Laki - laki</b>	<b>Perempuan</b>	
<b>(1)</b>	<b>(29)</b>	<b>(30)</b>	<b>(31)</b>
<b>01. Ngerjo</b>	<b>84</b>	<b>93</b>	<b>177</b>
<b>02. Kedungasri</b>	<b>103</b>	<b>91</b>	<b>194</b>
<b>03. Kedungggading</b>	<b>128</b>	<b>141</b>	<b>269</b>
<b>04. Ringinarum</b>	<b>149</b>	<b>186</b>	<b>335</b>
<b>05. Tejorejo</b>	<b>193</b>	<b>181</b>	<b>374</b>
<b>06. Ngawensari</b>	<b>90</b>	<b>120</b>	<b>210</b>
<b>07. Wungurejo</b>	<b>78</b>	<b>112</b>	<b>190</b>
<b>08. Rowobranten</b>	<b>84</b>	<b>74</b>	<b>158</b>
<b>09. Mojo</b>	<b>89</b>	<b>84</b>	<b>173</b>
<b>10. Purworejo</b>	<b>100</b>	<b>104</b>	<b>204</b>
<b>11. Pagerdawang</b>	<b>87</b>	<b>75</b>	<b>162</b>
<b>12. Caruban</b>	<b>173</b>	<b>220</b>	<b>393</b>
<b>Jumlah 2011</b>	<b>1.358</b>	<b>1.481</b>	<b>2.839</b>

**Sumber data : Statistik Kecamatan Ringinarum**

**TABEL : 3.10 (lanjutan)**

**Banyaknya Penduduk Menurut Kelompok Umur  
dan Jenis Kelamin Per Desa  
Kecamatan Ringinarum**

**Tahun : 2011**

Desa	Umur 50 - 54 Tahun		Jumlah
	Laki - laki	Perempuan	
(1)	(32)	(33)	(34)
01. Ngerjo	79	107	186
02. Kedungasri	78	111	189
03. Kedungggading	123	153	276
04. Ringinarum	149	181	330
05. Tejorejo	163	201	364
06. Ngawensari	90	76	166
07. Wungurejo	61	88	149
08. Rowobranten	56	81	137
09. Mojo	76	96	172
10. Purworejo	96	85	181
11. Pagerdawang	59	56	115
12. Caruban	129	108	237
<b>Jumlah 2011</b>	<b>1.159</b>	<b>1.343</b>	<b>2.502</b>

**Sumber data : Statistik Kecamatan Ringinarum**

**TABEL : 3.10 (lanjutan)**

**Banyaknya Penduduk Menurut Kelompok Umur  
dan Jenis Kelamin Per Desa  
Kecamatan Ringinarum**

**Tahun : 2011**

<b>Desa</b>	<b>Umur 55 - 59 Tahun</b>		<b>Jumlah</b>
	<b>Laki - laki</b>	<b>Perempuan</b>	
<b>(1)</b>	<b>(35)</b>	<b>(36)</b>	<b>(37)</b>
<b>01. Ngerjo</b>	<b>73</b>	<b>51</b>	<b>124</b>
<b>02. Kedungasri</b>	<b>77</b>	<b>64</b>	<b>141</b>
<b>03. Kedungggading</b>	<b>86</b>	<b>83</b>	<b>169</b>
<b>04. Ringinarum</b>	<b>133</b>	<b>119</b>	<b>252</b>
<b>05. Tejorejo</b>	<b>135</b>	<b>119</b>	<b>254</b>
<b>06. Ngawensari</b>	<b>44</b>	<b>56</b>	<b>100</b>
<b>07. Wungurejo</b>	<b>64</b>	<b>59</b>	<b>123</b>
<b>08. Rowobranten</b>	<b>57</b>	<b>49</b>	<b>106</b>
<b>09. Mojo</b>	<b>68</b>	<b>69</b>	<b>137</b>
<b>10. Purworejo</b>	<b>61</b>	<b>73</b>	<b>134</b>
<b>11. Pagerdawang</b>	<b>55</b>	<b>63</b>	<b>118</b>
<b>12. Caruban</b>	<b>94</b>	<b>90</b>	<b>184</b>
<b>Jumlah 2011</b>	<b>947</b>	<b>895</b>	<b>1.842</b>

**Sumber data : Statistik Kecamatan Ringinarum**



**TABEL : 3.10 (lanjutan)**

**Banyaknya Penduduk Menurut Kelompok Umur  
dan Jenis Kelamin Per Desa  
Kecamatan Ringinarum**

**Tahun : 2011**

Desa	Umur 60 - 64 Tahun		Jumlah
	Laki - laki	Perempuan	
(1)	(38)	(39)	(40)
01. Ngerjo	40	45	85
02. Kedungasri	41	52	93
03. Kedungggading	69	86	155
04. Ringinarum	71	113	184
05. Tejorejo	87	77	164
06. Ngawensari	30	51	81
07. Wungurejo	27	45	72
08. Rowobranten	25	44	69
09. Mojo	54	45	99
10. Purworejo	27	42	69
11. Pagerdawang	22	43	65
12. Caruban	49	75	124
<b>Jumlah 2011</b>	<b>542</b>	<b>718</b>	<b>1.260</b>

**Sumber data : Statistik Kecamatan Ringinarum**

**TABEL : 3.10 (lanjutan)**

**Banyaknya Penduduk Menurut Kelompok Umur  
dan Jenis Kelamin Per Desa  
Kecamatan Ringinarum**

**Tahun : 2011**

<b>Desa</b>	<b>Umur 65 - 69 Tahun</b>		<b>Jumlah</b>
	<b>Laki - laki</b>	<b>Perempuan</b>	
<b>(1)</b>	<b>(41)</b>	<b>(42)</b>	<b>(43)</b>
<b>01. Ngerjo</b>	<b>38</b>	<b>36</b>	<b>74</b>
<b>02. Kedungasri</b>	<b>39</b>	<b>49</b>	<b>88</b>
<b>03. Kedungggading</b>	<b>47</b>	<b>75</b>	<b>122</b>
<b>04. Ringinarum</b>	<b>71</b>	<b>83</b>	<b>154</b>
<b>05. Tejorejo</b>	<b>47</b>	<b>89</b>	<b>136</b>
<b>06. Ngawensari</b>	<b>23</b>	<b>41</b>	<b>64</b>
<b>07. Wungurejo</b>	<b>34</b>	<b>43</b>	<b>77</b>
<b>08. Rowobranten</b>	<b>22</b>	<b>40</b>	<b>62</b>
<b>09. Mojo</b>	<b>28</b>	<b>42</b>	<b>70</b>
<b>10. Purworejo</b>	<b>35</b>	<b>49</b>	<b>84</b>
<b>11. Pagerdawang</b>	<b>19</b>	<b>22</b>	<b>41</b>
<b>12. Caruban</b>	<b>43</b>	<b>70</b>	<b>113</b>
<b>Jumlah 2011</b>	<b>446</b>	<b>639</b>	<b>1.085</b>

**Sumber data : Statistik Kecamatan Ringinarum**

**TABEL : 3.10 (lanjutan)**

**Banyaknya Penduduk Menurut Kelompok Umur  
dan Jenis Kelamin Per Desa  
Kecamatan Ringinarum**

**Tahun : 2011**

Desa	Umur 70 - 74 Tahun		Jumlah
	Laki - laki	Perempuan	
(1)	(44)	(45)	(46)
01. Ngerjo	19	29	48
02. Kedungasri	26	53	79
03. Kedungggading	30	49	79
04. Ringinarum	40	68	108
05. Tejorejo	50	79	129
06. Ngawensari	12	23	35
07. Wungurejo	19	41	60
08. Rowobranten	24	30	54
09. Mojo	17	36	53
10. Purworejo	20	35	55
11. Pagerdawang	13	19	32
12. Caruban	26	39	65
<b>Jumlah 2011</b>	<b>296</b>	<b>501</b>	<b>797</b>

**Sumber data : Statistik Kecamatan Ringinarum**

**TABEL : 3.10 (lanjutan)**

**Banyaknya Penduduk Menurut Kelompok Umur  
dan Jenis Kelamin Per Desa  
Kecamatan Ringinarum**

**Tahun : 2011**

Desa	Umur 75 +		Jumlah
	Laki - laki	Perempuan	
(1)	(47)	(48)	(49)
01. Ngerjo	13	29	42
02. Kedungasri	21	21	42
03. Kedungggading	17	42	59
04. Ringinarum	32	54	86
05. Tejorejo	36	53	89
06. Ngawensari	11	18	29
07. Wungurejo	18	39	57
08. Rowobranten	22	38	60
09. Mojo	12	22	34
10. Purworejo	20	30	50
11. Pagerdawang	9	17	26
12. Caruban	20	32	52
<b>Jumlah 2011</b>	<b>231</b>	<b>395</b>	<b>626</b>

**Sumber data : Statistik Kecamatan Ringinarum**

**TABEL : 3.11**

**Banyaknya Penduduk Umur 5-6, 7-12, 13-15  
Kecamatan Ringinarum  
Tahun : 2011**

Desa	5-6	7-12	13-15
(1)	(2)	(3)	(4)
01. Ngerjo	125	157	185
02. Kedungasri	148	170	101
03. Kedunggading	142	155	181
04. Ringinarum	131	241	164
05. Tejorejo	140	315	123
06. Ngawensari	134	137	117
07. Wungurejo	53	298	138
08. Rowobranten	86	283	152
09. Mojo	327	581	247
10. Purworejo	128	137	173
11. Pagerdawang	188	282	196
12. Caruban	192	220	132
<b>Jumlah 2011</b>	<b>1.794</b>	<b>2.976</b>	<b>1.909</b>
<b>2010</b>	<b>1.051</b>	<b>3.137</b>	<b>1.844</b>
<b>2009</b>	<b>1.361</b>	<b>4.717</b>	<b>2.557</b>

Sumber data : Statistik Kecamatan Ringinarum

**TABEL : 3.12****Banyaknya Mutasi Penduduk  
Kecamatan Ringinarum****Tahun : 2011**

<b>Desa</b>	<b>Kelahir an</b>	<b>Kemati an</b>	<b>Datang</b>	<b>Pergi</b>
<b>(1)</b>	<b>(2)</b>	<b>(3)</b>	<b>(4)</b>	<b>(5)</b>
<b>01. Ngerjo</b>	<b>28</b>	<b>13</b>	<b>11</b>	<b>3</b>
<b>02. Kedungasri</b>	<b>33</b>	<b>18</b>	<b>23</b>	<b>10</b>
<b>03. Kedungggading</b>	<b>47</b>	<b>17</b>	<b>29</b>	<b>13</b>
<b>04. Ringinarum</b>	<b>55</b>	<b>21</b>	<b>30</b>	<b>13</b>
<b>05. Tejorejo</b>	<b>63</b>	<b>9</b>	<b>26</b>	<b>11</b>
<b>06. Ngawensari</b>	<b>24</b>	<b>14</b>	<b>16</b>	<b>6</b>
<b>07. Wungurejo</b>	<b>29</b>	<b>9</b>	<b>13</b>	<b>3</b>
<b>08. Rowobranten</b>	<b>25</b>	<b>15</b>	<b>13</b>	<b>4</b>
<b>09. Mojo</b>	<b>28</b>	<b>15</b>	<b>10</b>	<b>8</b>
<b>10. Purworejo</b>	<b>39</b>	<b>27</b>	<b>22</b>	<b>12</b>
<b>11. Pagerdawung</b>	<b>32</b>	<b>16</b>	<b>24</b>	<b>5</b>
<b>12. Caruban</b>	<b>59</b>	<b>13</b>	<b>34</b>	<b>26</b>
<b>Jumlah 2011</b>	<b>462</b>	<b>187</b>	<b>251</b>	<b>114</b>
<b>2010</b>	<b>631</b>	<b>128</b>	<b>262</b>	<b>138</b>
<b>2009</b>	<b>563</b>	<b>166</b>	<b>197</b>	<b>109</b>

**Sumber data : Statistik Kecamatan Ringinarum**

**TABEL : 3.13**

**Banyaknya Penduduk Diatas 5 Tahun  
Dirinci Menurut Pendidikan  
Kecamatan Ringinarum**

**Tahun : 2011**

Desa	Tidak Sekolah	Tidak Tamat SD	Belum Tamat SD	Tamat SD
(1)	(2)	(3)	(4)	(5)
01. Ngerjo	213	421	214	848
02. Kedungasri	231	524	313	1,068
03. Kedunggading	228	675	234	1,137
04. Ringinarum	308	731	729	1,768
05. Tejorejo	231	309	581	1,121
06. Ngawensari	132	348	227	707
07. Wungurejo	178	242	234	654
08. Rowobranten	163	232	243	629
09. Mojo	164	278	215	657
10. Purworejo	149	215	276	640
11. Pagerdawang	191	168	230	589
12. Caruban	158	571	425	1,154
Jumlah 2011	2.346	4.714	3.921	10.972
2010	2.555	4.840	3.935	12.652
2009	2.066	4.379	4.210	15.043

**Sumber data : Statistik Kecamatan Ringinarum**

**TABEL : 3.13 (lanjutan)**

**Banyaknya Penduduk Diatas 5 Tahun  
Dirinci Menurut Pendidikan  
Kecamatan Ringinarum**

**Tahun : 2011**

Desa	Tamat		
	SLTP	SLTA	PT/Akade mi
(1)	(6)	(7)	(8)
01. Ngerjo	324	285	13
02. Kedungasri	357	342	21
03. Kedungggading	587	387	13
04. Ringinarum	845	819	56
05. Tejorejo	851	523	52
06. Ngawensari	261	214	47
07. Wungurejo	267	412	51
08. Rowobranten	353	378	32
09. Mojo	558	238	39
10. Purworejo	437	367	61
11. Pagerdawang	347	262	46
12. Caruban	569	525	68
Jumlah 2011	5.756	4.752	499
2010	5.607	4.634	373
2009	4.733	3.165	265

**Sumber data : Statistik Kecamatan Ringinarum**



**TABEL : 3.14**

**Banyaknya Penduduk Diatas 10 Tahun Yang Bekerja  
Dirinci Menurut Mata Pencaharian  
Kecamatan Ringinarum**

**Tahun : 2011**

Desa	Pertanian		Pertambangan Penggalian		Industri Pengolahan	
	Pengusaha	Buruh	Pengusaha	Buruh	Pengusaha	Buruh
(1)	(2)	(3)	(4)	(5)	(6)	(7)
01. Ngerjo	306	1.923	0	0	0	0
02. Kedungasri	371	1.221	0	0	0	0
03. Kedungggading	677	1.388	0	5	6	15
04. Ringinarum	624	2.451	0	0	4	6
05. Tejorejo	750	1.726	0	0	2	6
06. Ngawensari	613	1.014	0	0	0	0
07. Wungurejo	241	821	0	0	0	0
08. Rowobranten	237	876	0	0	1	0
09. Mojo	184	502	0	2	6	21
10. Purworejo	345	1.242	0	0	2	4
11. Pagerdawang	185	589	0	0	3	15
12. Caruban	381	641	0	0	4	21
<b>Jumlah 2011</b>	<b>4.914</b>	<b>14.394</b>	<b>0</b>	<b>7</b>	<b>28</b>	<b>88</b>
<b>2010</b>	<b>4.882</b>	<b>13.984</b>	<b>0</b>	<b>7</b>	<b>28</b>	<b>70</b>
<b>2009</b>	<b>4.755</b>	<b>11.128</b>	<b>0</b>	<b>9</b>	<b>28</b>	<b>60</b>

**Sumber data : Kantor Kecamatan Ringinarum**

**TABEL : 3.14 (lanjutan)**

**Banyaknya Penduduk Diatas 10 Tahun Yang Bekerja  
Dirinci Menurut Mata Pencaharian  
Kecamatan Ringinarum**

**Tahun : 2011**

Desa	Listrik, Gas, dan Air Minum		Bangunan		Perdagangan, Hotel, Restoran	
	Pengu saha	Buruh	Pengu saha	Bu- ruh	Pengu saha	Buruh
(1)	(8)	(9)	(10)	(11)	(12)	(13)
01. Ngerjo	0	0	0	7	18	19
02. Kedungasri	0	0	0	65	13	122
03. Kedungggading	1	0	0	38	25	42
04. Ringinarum	0	0	0	25	68	89
05. Tejorejo	0	0	0	156	37	18
06. Ngawensari	1	1	1	31	25	65
07. Wungurejo	0	0	0	36	20	11
08. Rowobranten	0	0	0	164	51	19
09. Mojo	0	0	0	94	34	52
10. Purworejo	0	0	0	24	15	12
11. Pagerdawang	0	0	1	41	21	43
12. Caruban	0	1	1	72	29	17
<b>Jumlah 2011</b>	<b>2</b>	<b>2</b>	<b>3</b>	<b>753</b>	<b>356</b>	<b>509</b>
<b>2010</b>	<b>2</b>	<b>1</b>	<b>3</b>	<b>704</b>	<b>320</b>	<b>486</b>
<b>2009</b>	<b>0</b>	<b>0</b>	<b>2</b>	<b>489</b>	<b>293</b>	<b>359</b>

**Sumber data : Kantor Kecamatan Ringinarum**

TABEL : 3.14 (lanjutan)

Banyaknya Penduduk Diatas 10 Tahun Yang Bekerja  
Dirinci Menurut Mata Pencaharian  
Kecamatan Ringinarum

Tahun : 2011

Desa	Pengangkutan dan Komunikasi		Keuangan dan Persewaan	
	Pengusaha	Buruh	Pengusaha	Buruh
(1)	(14)	(15)	(16)	(17)
01. Ngerjo	9	6	1	2
02. Kedungasri	6	6	6	2
03. Kedungggading	5	8	2	4
04. Ringinarum	7	15	12	14
05. Tejorejo	39	12	14	18
06. Ngawensari	18	10	9	6
07. Wungurejo	14	0	3	0
08. Rowobranten	16	14	14	6
09. Mojo	19	12	12	12
10. Purworejo	20	3	10	4
11. Pagerdawang	24	16	4	2
12. Caruban	65	24	6	2
Jumlah 2011	242	126	93	72
2010	241	120	89	86
2009	292	118	93	72

Sumber data : Kantor Kecamatan Ringinarum

**TABEL : 3.14 (lanjutan)**

**Banyaknya Penduduk Diatas 10 Tahun Yang Bekerja  
Dirinci Menurut Mata Pencaharian  
Kecamatan Ringinarum**

**Tahun : 2011**

Desa	Jasa- Jasa		Jumlah	
	Pengu saha	Buruh	Pengu saha	Buruh
(1)	(18)	(19)	(20)	(21)
01. Ngerjo	10	20	344	1.977
02. Kedungasri	10	25	406	1.441
03. Kedunggading	8	72	724	1.572
04. Ringinarum	10	100	725	2.700
05. Tejorejo	43	120	885	2.056
06. Ngawensari	25	50	692	1.177
07. Wungurejo	21	58	299	926
08. Rowobranten	29	41	348	1.120
09. Mojo	37	135	292	830
10. Purworejo	18	132	410	1.421
11. Pagerdawang	21	76	259	782
12. Caruban	27	210	513	988
<b>Jumlah 2011</b>	<b>259</b>	<b>1.039</b>	<b>5.897</b>	<b>16.990</b>
<b>2010</b>	<b>241</b>	<b>1.637</b>	<b>5.806</b>	<b>16.471</b>
<b>2009</b>	<b>238</b>	<b>1.089</b>	<b>5.701</b>	<b>13.324</b>

**Sumber data : Kantor Kecamatan Ringinarum**

**TABEL : 3.15****Banyaknya PUS Akseptor KB Aktif  
Kecamatan Ringinarum****Tahun : 2011**

Desa	PUS	Kontrasepsi		
		IUD	PIL	Kondom
(1)	(2)	(3)	(4)	(5)
01. Ngerjo	343	14	61	2
02. Kedungasri	479	8	114	3
03. Kedungggading	638	34	141	3
04. Ringinarum	578	7	67	3
05. Tejorejo	896	6	96	3
06. Ngawensari	438	2	152	2
07. Wungurejo	411	3	86	3
08. Rowobranten	359	9	79	2
09. Mojo	451	2	83	3
10. Purworejo	370	4	59	2
11. Pagerdawang	339	2	69	2
12. Caruban	838	3	127	3
<b>Jumlah 2011</b>	<b>6.140</b>	<b>94</b>	<b>1.134</b>	<b>31</b>
<b>2010</b>	<b>6.764</b>	<b>74</b>	<b>1.264</b>	<b>0</b>
<b>2009</b>	<b>6.327</b>	<b>68</b>	<b>1.198</b>	<b>0</b>

**Sumber data : PPLKB Kecamatan Ringinarum**

**TABEL : 3.15 (Lanjutan)****Banyaknya PUS Akseptor KB Aktif  
Kecamatan Ringinarum****Tahun : 2011**

Desa	Kontrasepsi				Jumlah
	IMP	Suntik	MOP	MOW	
(1)	(6)	(7)	(8)	(9)	(10)
01. Ngerjo	23	148	5	11	264
02. Kedungasri	85	147	2	33	392
03. Kedungggading	15	272	19	24	508
04. Ringinarum	34	213	1	130	455
05. Tejorejo	45	466	4	78	698
06. Ngawensari	5	163	8	5	337
07. Wungurejo	20	163	18	12	305
08. Rowobranten	14	170	7	12	293
09. Mojo	13	240	0	3	344
10. Purworejo	9	207	1	9	291
11. Pagerdawung	5	173	2	6	259
12. Caruban	63	427	4	20	647
<b>Jumlah 2011</b>	<b>331</b>	<b>2.789</b>	<b>71</b>	<b>343</b>	<b>4.793</b>
<b>2010</b>	<b>304</b>	<b>3.084</b>	<b>84</b>	<b>390</b>	<b>5.200</b>
<b>2009</b>	<b>288</b>	<b>2.974</b>	<b>99</b>	<b>389</b>	<b>5.016</b>

**Sumber data : PPLKB Kecamatan Ringinarum**

# **BAB IV**

# **SOSIAL**

ndalkab.bps.go.id



## **BAB. IV SOSIAL**

Sebagian besar penduduk Kecamatan Ringinarum adalah beragama Islam yaitu sebanyak 38.287 orang (99,81 persen) , dari total jumlah penduduk yang ada, sisanya 72 orang (0,19 persen) beragama kristen. Banyaknya tempat ibadah sebanyak 171 buah, dengan total masjid sebanyak 28, Mushola sebanyak 141, Gereja & Kuil/Pura sebanyak 2.

Pendidikan merupakan sarana penting dalam mencetak Sumber Daya Manusia yang berkualitas, untuk itu diperlukan prasarana pendidikan yang yang bagus dan representatif guna mendukung wajib belajar pendidikan dasar 9 tahun. Pada tahun 2011 ini jumlah sekolah TK sebanyak 12 sekolah, SDN sebanyak 19 sekolah, Madrasah Ibtida'iyah sebanyak 5 sekolah, SLTPN sebanyak 1 sekolah, Sekolah Lanjutan Pertama swasta sebanyak 2 sekolah dan Madrasah Tsanawiyah sebanyak 1 sekolah.

Kesehatan merupakan faktor terpenting penunjang pendidikan, untuk itu disetiap desa sudah ada bidan desa untuk membantu memberikan pelayanan kesehatan bagi penduduk desa.



**TABEL : 4.1**

**Banyaknya Keluarga Menurut Tahapan  
Kecamatan Ringinarum  
Tahun : 2011**

Desa	Pra Sejah Tera	Sejahtera				Jumlah
		I	II	III	III Plus	
(1)	(2)	(3)	(4)	(5)	(6)	(7)
01. Ngerjo	171	68	146	211	41	637
02. Kedungasri	183	187	146	217	7	740
03. Kedunggading	174	165	124	166	32	661
04. Ringinarum	78	81	224	140	20	543
05. Tejorejo	74	19	58	79	0	230
06. Ngawensari	219	152	370	64	16	821
07. Wungurejo	62	11	51	101	24	249
08. Rowobranten	60	105	74	162	18	419
09. Mojo	224	188	149	1.256	121	1.938
10. Purworejo	73	72	152	188	59	544
11. Pagerdawang	155	181	85	692	102	1.215
12. Caruban	164	129	361	342	37	1.033
<b>Jumlah 2011</b>	<b>1.637</b>	<b>1.358</b>	<b>1.940</b>	<b>3.618</b>	<b>477</b>	<b>9.030</b>

Sumber data : PPLKB Kecamatan Ringinarum

TABEL : 4.2

**Banyaknya Pemeluk Agama  
Kecamatan Ringinarum**

Tahun : 2011

Desa	Islam	Kristen		Bu- dha	Hin- du	Jum- lah
		Pro- tes- tan	Kato- lik			
(1)	(2)	(3)	(4)	(5)	(6)	(7)
01. Ngerjo	2.486	0	0	0	0	2.486
02. Kedungasri	2.981	0	0	0	0	2.981
03. Kedungggading	3.899	0	0	0	0	3.899
04. Ringinarum	4.792	0	0	0	0	4.792
05. Tejorejo	4.761	65	7	0	0	4.833
06. Ngawensari	2.274	0	0	0	0	2.274
07. Wungurejo	2.574	0	0	0	0	2.574
08. Rowobranten	2.338	0	0	0	0	2.338
09. Mojo	2.624	0	0	0	0	2.624
10. Purworejo	2.764	0	0	0	0	2.764
11. Pagerdawang	2.184	0	0	0	0	2.184
12. Caruban	4.610	0	0	0	0	4.610
<b>Jumlah 2011</b>	<b>38.287</b>	<b>65</b>	<b>7</b>	<b>0</b>	<b>0</b>	<b>38.359</b>
2010	37.866	65	7	0	0	37.938
2009	37.263	65	7	0	0	37.335

Sumber data : Monografi Desa

**TABEL : 4.3****Banyaknya Tempat Ibadah  
Kecamatan Ringinarum****Tahun : 2011**

<b>Desa</b>	<b>Masjid</b>	<b>Mushola</b>	<b>Gereja</b>	<b>Kuil/ Pura</b>
<b>(1)</b>	<b>(2)</b>	<b>(3)</b>	<b>(4)</b>	<b>(5)</b>
<b>01. Ngerjo</b>	<b>1</b>	<b>10</b>	<b>0</b>	<b>0</b>
<b>02. Kedungasri</b>	<b>4</b>	<b>8</b>	<b>0</b>	<b>0</b>
<b>03. Kedunggading</b>	<b>3</b>	<b>17</b>	<b>0</b>	<b>0</b>
<b>04. Ringinarum</b>	<b>3</b>	<b>15</b>	<b>0</b>	<b>0</b>
<b>05. Tejorejo</b>	<b>3</b>	<b>19</b>	<b>1</b>	<b>0</b>
<b>06. Ngawensari</b>	<b>2</b>	<b>9</b>	<b>0</b>	<b>1</b>
<b>07. Wungurejo</b>	<b>2</b>	<b>10</b>	<b>0</b>	<b>0</b>
<b>08. Rowobranten</b>	<b>1</b>	<b>9</b>	<b>0</b>	<b>0</b>
<b>09. Mojo</b>	<b>1</b>	<b>12</b>	<b>0</b>	<b>0</b>
<b>10. Purworejo</b>	<b>2</b>	<b>8</b>	<b>0</b>	<b>0</b>
<b>11. Pagerdawang</b>	<b>1</b>	<b>9</b>	<b>0</b>	<b>0</b>
<b>12. Caruban</b>	<b>5</b>	<b>15</b>	<b>0</b>	<b>0</b>
<b>Jumlah 2011</b>	<b>28</b>	<b>141</b>	<b>1</b>	<b>1</b>
<b>2010</b>	<b>28</b>	<b>141</b>	<b>1</b>	<b>1</b>
<b>2009</b>	<b>27</b>	<b>141</b>	<b>1</b>	<b>0</b>

**Sumber data : Statistik Kelurahan di Kecamatan Ringinarum**

**TABEL : 4.4****Peserta Calon Jama'ah Haji  
Kecamatan Ringinarum****Tahun : 2011**

---

<b>Desa</b>	<b>2009</b>	<b>2010</b>	<b>2011</b>
<b>(1)</b>	<b>(2)</b>	<b>(3)</b>	<b>(4)</b>
<b>01. Ngerjo</b>	<b>2</b>	<b>6</b>	<b>4</b>
<b>02. Kedungasri</b>	<b>1</b>	<b>6</b>	<b>3</b>
<b>03. Kedunggading</b>	<b>5</b>	<b>2</b>	<b>5</b>
<b>04. Ringinarum</b>	<b>1</b>	<b>9</b>	<b>2</b>
<b>05. Tejorejo</b>	<b>3</b>	<b>6</b>	<b>2</b>
<b>06. Ngawensari</b>	<b>0</b>	<b>3</b>	<b>8</b>
<b>07. Wungurejo</b>	<b>2</b>	<b>1</b>	<b>3</b>
<b>08. Rowobranten</b>	<b>2</b>	<b>2</b>	<b>4</b>
<b>09. Mojo</b>	<b>2</b>	<b>1</b>	<b>2</b>
<b>10. Purworejo</b>	<b>2</b>	<b>0</b>	<b>2</b>
<b>11. Pagerdawang</b>	<b>0</b>	<b>6</b>	<b>5</b>
<b>12. Caruban</b>	<b>2</b>	<b>1</b>	<b>1</b>
<b>Jumlah</b>	<b>22</b>	<b>43</b>	<b>41</b>

---

**Sumber data : KUA Kecamatan Ringinarum**

**TABEL : 4.5****Banyaknya Ulama, Mubaligh dan Khotib  
Kecamatan Ringinarum****Tahun : 2011**

<b>Desa</b>	<b>Ulama</b>	<b>Mubaligh</b>	<b>Khotib</b>
<b>(1)</b>	<b>(2)</b>	<b>(3)</b>	<b>(4)</b>
<b>01. Ngerjo</b>	<b>19</b>	<b>3</b>	<b>5</b>
<b>02. Kedungasri</b>	<b>24</b>	<b>3</b>	<b>15</b>
<b>03. Kedunggading</b>	<b>17</b>	<b>5</b>	<b>15</b>
<b>04. Ringinarum</b>	<b>19</b>	<b>2</b>	<b>5</b>
<b>05. Tejorejo</b>	<b>11</b>	<b>6</b>	<b>14</b>
<b>06. Ngawensari</b>	<b>18</b>	<b>5</b>	<b>10</b>
<b>07. Wungurejo</b>	<b>25</b>	<b>10</b>	<b>20</b>
<b>08. Rowobranten</b>	<b>9</b>	<b>6</b>	<b>5</b>
<b>09. Mojo</b>	<b>9</b>	<b>2</b>	<b>5</b>
<b>10. Purworejo</b>	<b>4</b>	<b>5</b>	<b>14</b>
<b>11. Pagerdawang</b>	<b>8</b>	<b>2</b>	<b>5</b>
<b>12. Caruban</b>	<b>24</b>	<b>5</b>	<b>30</b>
<b>Jumlah 2011</b>	<b>187</b>	<b>54</b>	<b>143</b>
<b>2010</b>	<b>188</b>	<b>54</b>	<b>143</b>
<b>2009</b>	<b>149</b>	<b>8</b>	<b>130</b>

**Sumber data : KUA Kecamatan Ringinarum**

**TABEL : 4.6****Banyaknya Nikah, Talak, Cerai dan Rujuk  
Kecamatan Ringinarum****Tahun : 2011**

<b>Kelurahan</b>	<b>Nikah</b>	<b>Talak</b>	<b>Cerai</b>	<b>Rujuk</b>
<b>(1)</b>	<b>(2)</b>	<b>(3)</b>	<b>(4)</b>	<b>(5)</b>
01. Ngerjo	43	1	1	0
02. Kedungasri	43	0	2	0
03. Kedunggading	35	0	1	0
04. Ringinarum	13	0	1	0
05. Tejorejo	10	1	1	0
06. Ngawensari	20	0	1	0
07. Wungurejo	9	0	1	0
08. Rowobranten	21	0	0	0
09. Mojo	45	1	4	0
10. Purworejo	29	1	0	0
11. Pagerdawang	49	0	1	0
12. Caruban	46	1	2	0
<b>Jumlah 2011</b>	<b>363</b>	<b>5</b>	<b>15</b>	<b>0</b>
<b>2010</b>	<b>359</b>	<b>130</b>	<b>89</b>	<b>0</b>
<b>2009</b>	<b>397</b>	<b>54</b>	<b>48</b>	<b>0</b>

**Sumber data : KUA Kecamatan Ringinarum**

**TABEL : 4.7**

**Banyaknya Sekolah Taman Kanak-Kanak, Murid dan Guru  
Kecamatan Ringinarum**

**Tahun : 2011**

<b>Desa</b>	<b>Sekolah</b>	<b>Murid</b>	<b>Guru</b>
<b>(1)</b>	<b>(2)</b>	<b>(3)</b>	<b>(4)</b>
<b>01. Ngerjo</b>	<b>0</b>	<b>0</b>	<b>0</b>
<b>02. Kedungasri</b>	<b>0</b>	<b>0</b>	<b>0</b>
<b>03. Kedunggading</b>	<b>0</b>	<b>0</b>	<b>0</b>
<b>04. Ringinarum</b>	<b>1</b>	<b>51</b>	<b>4</b>
<b>05. Tejorejo</b>	<b>1</b>	<b>55</b>	<b>4</b>
<b>06. Ngawensari</b>	<b>1</b>	<b>34</b>	<b>3</b>
<b>07. Wungurejo</b>	<b>1</b>	<b>65</b>	<b>5</b>
<b>08. Rowobranten</b>	<b>2</b>	<b>29</b>	<b>5</b>
<b>09. Mojo</b>	<b>1</b>	<b>32</b>	<b>4</b>
<b>10. Purworejo</b>	<b>2</b>	<b>87</b>	<b>10</b>
<b>11. Pagerdawang</b>	<b>1</b>	<b>35</b>	<b>4</b>
<b>12. Caruban</b>	<b>2</b>	<b>69</b>	<b>7</b>
<b>Jumlah 2011</b>	<b>12</b>	<b>457</b>	<b>46</b>
<b>2010</b>	<b>12</b>	<b>441</b>	<b>46</b>
<b>2009</b>	<b>12</b>	<b>434</b>	<b>47</b>

**Sumber data : Masing-masing Sekolah di Kecamatan Ringinarum**

**TABEL : 4.8****Banyaknya Sekolah Dasar Negeri, Murid dan Guru  
Kecamatan Ringinarum****Tahun : 2011**

<b>Desa</b>	<b>Sekolah</b>	<b>Murid</b>	<b>Guru</b>
<b>(1)</b>	<b>(2)</b>	<b>(3)</b>	<b>(4)</b>
<b>01. Ngerjo</b>	<b>1</b>	<b>315</b>	<b>11</b>
<b>02. Kedungasri</b>	<b>2</b>	<b>373</b>	<b>19</b>
<b>03. Kedungggading</b>	<b>3</b>	<b>250</b>	<b>28</b>
<b>04. Ringinarum</b>	<b>2</b>	<b>204</b>	<b>17</b>
<b>05. Tejorejo</b>	<b>3</b>	<b>445</b>	<b>29</b>
<b>06. Ngawensari</b>	<b>2</b>	<b>151</b>	<b>19</b>
<b>07. Wungurejo</b>	<b>1</b>	<b>198</b>	<b>11</b>
<b>08. Rowobranten</b>	<b>1</b>	<b>137</b>	<b>11</b>
<b>09. Mojo</b>	<b>1</b>	<b>178</b>	<b>11</b>
<b>10. Purworejo</b>	<b>1</b>	<b>179</b>	<b>10</b>
<b>11. Pagerdawang</b>	<b>1</b>	<b>134</b>	<b>10</b>
<b>12. Caruban</b>	<b>1</b>	<b>344</b>	<b>13</b>
<b>Jumlah 2011</b>	<b>19</b>	<b>2.908</b>	<b>189</b>
<b>2010</b>	<b>19</b>	<b>2.898</b>	<b>189</b>
<b>2009</b>	<b>19</b>	<b>2.944</b>	<b>167</b>

**Sumber data : Masing-masing Sekolah di Kecamatan Ringinarum**



**TABEL : 4.9****Banyaknya Madrasah Ibtida'iyah, Murid dan Guru  
Kecamatan Ringinarum****Tahun : 2011**

<b>Desa</b>	<b>Sekolah</b>	<b>Murid</b>	<b>Guru</b>
<b>(1)</b>	<b>(2)</b>	<b>(3)</b>	<b>(4)</b>
01. Ngerjo	0	0	0
02. Kedungasri	0	0	0
03. Kedunggading	0	0	0
04. Ringinarum	0	0	0
05. Tejorejo	0	0	0
06. Ngawensari	0	0	0
07. Wungurejo	0	0	0
08. Rowobranten	1	154	13
09. Mojo	1	156	09
10. Purworejo	1	151	8
11. Pagerdawang	1	70	13
12. Caruban	1	221	10
<b>Jumlah 2011</b>	<b>5</b>	<b>752</b>	<b>53</b>
<b>2010</b>	<b>5</b>	<b>667</b>	<b>50</b>
<b>2009</b>	<b>5</b>	<b>700</b>	<b>41</b>

**Sumber data : Masing-masing Sekolah di Kecamatan Ringinarum**

**TABEL : 4.10****Banyaknya Sekolah Lanjutan Pertama Negeri, Murid dan Guru  
Kecamatan Ringinarum****Tahun : 2011**

<b>Desa</b>	<b>Sekolah</b>	<b>Murid</b>	<b>Guru</b>
<b>(1)</b>	<b>(2)</b>	<b>(3)</b>	<b>(4)</b>
<b>01. Ngerjo</b>	<b>0</b>	<b>0</b>	<b>0</b>
<b>02. Kedungasri</b>	<b>0</b>	<b>0</b>	<b>0</b>
<b>03. Kedunggading</b>	<b>0</b>	<b>0</b>	<b>0</b>
<b>04. Ringinarum</b>	<b>01</b>	<b>979</b>	<b>38</b>
<b>05. Tejorejo</b>	<b>0</b>	<b>0</b>	<b>0</b>
<b>06. Ngawensari</b>	<b>0</b>	<b>0</b>	<b>0</b>
<b>07. Wungurejo</b>	<b>0</b>	<b>0</b>	<b>0</b>
<b>08. Rowobranten</b>	<b>0</b>	<b>0</b>	<b>0</b>
<b>09. Mojo</b>	<b>0</b>	<b>0</b>	<b>0</b>
<b>10. Purworejo</b>	<b>0</b>	<b>0</b>	<b>0</b>
<b>11. Pagerdawang</b>	<b>0</b>	<b>0</b>	<b>0</b>
<b>12. Caruban</b>	<b>0</b>	<b>0</b>	<b>0</b>
<b>Jumlah 2011</b>	<b>1</b>	<b>979</b>	<b>38</b>
<b>2010</b>	<b>1</b>	<b>887</b>	<b>36</b>
<b>2009</b>	<b>1</b>	<b>877</b>	<b>37</b>

**Sumber data : Masing-masing Sekolah di Kecamatan Ringinarum  
Catatan : Termasuk SLTP Kejuruan Negeri**

**TABEL : 4.11****Banyaknya Sekolah Lanjutan Pertama Swasta, Murid dan Guru  
Kecamatan Ringinarum****Tahun : 2011**

<b>Desa</b>	<b>Sekolah</b>	<b>Murid</b>	<b>Guru</b>
<b>(1)</b>	<b>(2)</b>	<b>(3)</b>	<b>(4)</b>
<b>01. Ngerjo</b>	<b>0</b>	<b>0</b>	<b>0</b>
<b>02. Kedungasri</b>	<b>0</b>	<b>0</b>	<b>0</b>
<b>03. Kedunggading</b>	<b>0</b>	<b>0</b>	<b>0</b>
<b>04. Ringinarum</b>	<b>1</b>	<b>284</b>	<b>16</b>
<b>05. Tejorejo</b>	<b>0</b>	<b>0</b>	<b>0</b>
<b>06. Ngawensari</b>	<b>0</b>	<b>0</b>	<b>0</b>
<b>07. Wungurejo</b>	<b>0</b>	<b>0</b>	<b>0</b>
<b>08. Rowobranten</b>	<b>0</b>	<b>0</b>	<b>0</b>
<b>09. Mojo</b>	<b>0</b>	<b>0</b>	<b>0</b>
<b>10. Purworejo</b>	<b>0</b>	<b>0</b>	<b>0</b>
<b>11. Pagerdawang</b>	<b>0</b>	<b>0</b>	<b>0</b>
<b>12. Caruban</b>	<b>1</b>	<b>126</b>	<b>12</b>
<b>Jumlah 2011</b>	<b>2</b>	<b>410</b>	<b>28</b>
<b>2010</b>	<b>2</b>	<b>398</b>	<b>28</b>
<b>2009</b>	<b>2</b>	<b>463</b>	<b>30</b>

**Sumber data : Masing-masing Sekolah di Kecamatan Ringinarum**  
**Catatan : Termasuk SLTP Kejuruan Swasta**

**TABEL : 4.12****Banyaknya Madrasah Tsanawiyah, Murid dan Guru  
Kecamatan Ringinarum****Tahun : 2011**

<b>Desa</b>	<b>Sekolah</b>	<b>Murid</b>	<b>Guru</b>
<b>(1)</b>	<b>(2)</b>	<b>(3)</b>	<b>(4)</b>
<b>01. Ngerjo</b>	<b>0</b>	<b>0</b>	<b>0</b>
<b>02. Kedungasri</b>	<b>0</b>	<b>0</b>	<b>0</b>
<b>03. Kedungggading</b>	<b>0</b>	<b>0</b>	<b>0</b>
<b>04. Ringinarum</b>	<b>0</b>	<b>0</b>	<b>0</b>
<b>05. Tejorejo</b>	<b>0</b>	<b>0</b>	<b>0</b>
<b>06. Ngawensari</b>	<b>1</b>	<b>35</b>	<b>12</b>
<b>07. Wungurejo</b>	<b>0</b>	<b>0</b>	<b>0</b>
<b>08. Rowobranten</b>	<b>0</b>	<b>0</b>	<b>0</b>
<b>09. Mojo</b>	<b>0</b>	<b>0</b>	<b>0</b>
<b>10. Purworejo</b>	<b>0</b>	<b>0</b>	<b>0</b>
<b>11. Pagerdawang</b>	<b>0</b>	<b>0</b>	<b>0</b>
<b>12. Caruban</b>	<b>0</b>	<b>0</b>	<b>0</b>
<b>Jumlah 2011</b>	<b>1</b>	<b>35</b>	<b>12</b>
<b>2010</b>	<b>1</b>	<b>22</b>	<b>12</b>
<b>2009</b>	<b>1</b>	<b>20</b>	<b>10</b>

**Sumber data : Masing-masing Sekolah di Kecamatan Ringinarum**

**TABEL : 4.13**

**Banyaknya Dokter, Tenaga Medis (Mantri Kesehatan),  
Bidan, Dukun Bayi dan Juru Sunat  
Kecamatan Ringinarum**

**Tahun : 2011**

Desa	Dok ter	Man tri Kese hatan	Bidan	Dukun Bayi	Juru Sunat
(1)	(2)	(3)	(4)	(5)	(6)
01. Ngerjo	0	0	1	0	0
02. Kedungasri	0	0	1	2	0
03. Kedunggading	0	0	1	1	0
04. Ringinarum	1	0	3	2	0
05. Tejorejo	0	0	1	3	0
06. Ngawensari	0	0	1	1	0
07. Wungurejo	0	0	1	1	0
08. Rowobranten	0	0	1	1	0
09. Mojo	0	0	1	2	0
10. Purworejo	0	0	1	2	0
11. Pagerdawang	0	0	1	0	0
12. Caruban	1	0	1	4	0
<b>Jumlah 2011</b>	<b>2</b>	<b>0</b>	<b>14</b>	<b>19</b>	<b>0</b>
<b>2010</b>	<b>2</b>	<b>0</b>	<b>14</b>	<b>18</b>	<b>0</b>
<b>2009</b>	<b>2</b>	<b>0</b>	<b>14</b>	<b>15</b>	<b>0</b>

**Sumber data : Puskesmas Kecamatan Ringinarum**

**TABEL : 4.14****Banyaknya Fasilitas Kesehatan  
Kecamatan Ringinarum****Tahun : 2011**

<b>Desa</b>	<b>RSU</b>	<b>Puskesmas</b>	<b>Puskesmas Pembantu</b>
<b>(1)</b>	<b>(2)</b>	<b>(3)</b>	<b>(4)</b>
<b>01. Ngerjo</b>	<b>0</b>	<b>0</b>	<b>0</b>
<b>02. Kedungasri</b>	<b>0</b>	<b>0</b>	<b>1</b>
<b>03. Kedungggading</b>	<b>0</b>	<b>0</b>	<b>0</b>
<b>04. Ringinarum</b>	<b>0</b>	<b>1</b>	<b>1</b>
<b>05. Tejorejo</b>	<b>0</b>	<b>0</b>	<b>0</b>
<b>06. Ngawensari</b>	<b>0</b>	<b>0</b>	<b>0</b>
<b>07. Wungurejo</b>	<b>0</b>	<b>0</b>	<b>0</b>
<b>08. Rowobranten</b>	<b>0</b>	<b>0</b>	<b>1</b>
<b>09. Mojo</b>	<b>0</b>	<b>0</b>	<b>0</b>
<b>10. Purworejo</b>	<b>0</b>	<b>0</b>	<b>1</b>
<b>11. Pagerdawang</b>	<b>0</b>	<b>0</b>	<b>0</b>
<b>12. Caruban</b>	<b>0</b>	<b>0</b>	<b>1</b>
<b>Jumlah 2011</b>	<b>0</b>	<b>1</b>	<b>5</b>
<b>2010</b>	<b>0</b>	<b>1</b>	<b>5</b>
<b>2009</b>	<b>0</b>	<b>1</b>	<b>4</b>

**Sumber data: Puskesmas Kecamatan Ringinarum**

**TABEL : 4.14 (lanjutan)****Banyaknya Fasilitas Kesehatan  
Kecamatan Ringinarum****Tahun : 2011**

Desa	Dokter	Dokter	Rumah
	Umum	Gigi	Bersalin
(1)	(5)	(6)	(7)
01. Ngerjo	0	0	0
02. Kedungasri	0	0	0
03. Kedunggading	0	0	0
04. Ringinarum	1	0	0
05. Tejorejo	0	0	0
06. Ngawensari	0	0	0
07. Wungurejo	0	0	0
08. Rowobranten	0	0	0
09. Mojo	0	0	0
10. Purworejo	0	0	0
11. Pagerdawang	0	0	0
12. Caruban	1	0	0
<b>Jumlah 2011</b>	<b>2</b>	<b>0</b>	<b>0</b>
<b>2010</b>	<b>2</b>	<b>0</b>	<b>0</b>
<b>2009</b>	<b>2</b>	<b>0</b>	<b>0</b>

**Sumber data: Puskesmas Kecamatan Ringinarum**

**TABEL : 4.15****Banyaknya Sarana Air Bersih  
Kecamatan Ringinarum****Tahun : 2011**

Desa	Sumur	SPT	Sumur	Pelang gan
	Artetis		Gali	PAM
(1)	(2)	(3)	(4)	(5)
01. Ngerjo	1	0	618	0
02. Kedungasri	0	0	756	0
03. Kedungggading	0	0	1.025	0
04. Ringinarum	0	0	1.305	0
05. Tejorejo	0	0	1.282	0
06. Ngawensari	0	0	506	0
07. Wungurejo	0	0	562	0
08. Rowobranten	1	0	583	0
09. Mojo	0	0	655	0
10. Purworejo	0	0	698	0
11. Pagerdawang	0	0	581	0
12. Caruban	0	0	1.061	0
<b>Jumlah 2011</b>	<b>2</b>	<b>0</b>	<b>9.632</b>	<b>0</b>
<b>2010</b>	<b>2</b>	<b>0</b>	<b>9.587</b>	<b>0</b>
<b>2009</b>	<b>1</b>	<b>0</b>	<b>9.311</b>	<b>0</b>

**Sumber data : Puskesmas Kecamatan Ringinarum**



**TABEL : 4.16****Banyaknya Jamban Umum, Inpres dan Swadaya  
Kecamatan Ringinarum****Tahun : 2011**

<b>Desa</b>	<b>Umum</b>	<b>Inpres</b>	<b>Swadaya</b>
<b>(1)</b>	<b>(2)</b>	<b>(3)</b>	<b>(4)</b>
<b>01. Ngerjo</b>	<b>0</b>	<b>0</b>	<b>35</b>
<b>02. Kedungasri</b>	<b>0</b>	<b>0</b>	<b>59</b>
<b>03. Kedunggading</b>	<b>0</b>	<b>0</b>	<b>62</b>
<b>04. Ringinarum</b>	<b>0</b>	<b>0</b>	<b>109</b>
<b>05. Tejorejo</b>	<b>0</b>	<b>0</b>	<b>98</b>
<b>06. Ngawensari</b>	<b>0</b>	<b>0</b>	<b>78</b>
<b>07. Wungurejo</b>	<b>0</b>	<b>0</b>	<b>76</b>
<b>08. Rowobranten</b>	<b>0</b>	<b>0</b>	<b>59</b>
<b>09. Mojo</b>	<b>0</b>	<b>0</b>	<b>91</b>
<b>10. Purworejo</b>	<b>0</b>	<b>0</b>	<b>130</b>
<b>11. Pagerdawang</b>	<b>0</b>	<b>0</b>	<b>87</b>
<b>12. Caruban</b>	<b>0</b>	<b>0</b>	<b>118</b>
<b>Jumlah 2011</b>	<b>0</b>	<b>0</b>	<b>1.002</b>
<b>2010</b>	<b>0</b>	<b>0</b>	<b>1.002</b>
<b>2009</b>	<b>0</b>	<b>0</b>	<b>1.002</b>

**Sumber data : Puskesmas Kecamatan Ringinarum**

**TABEL : 4.17****Banyaknya Penderita Cacat  
Kecamatan Ringinarum****Tahun : 2011**

Desa	Jenis Penderita Cacat					
	Tuna netra	Tu buh	Men - tal	Psi kotik	Bisu Tuli	Jum - lah
(1)	(2)	(3)	(4)	(5)	(7)	(8)
01. Ngerjo	1	5	4	0	0	10
02. Kedungasri	3	5	0	0	0	8
03. Kedungggading	5	12	0	0	0	17
04. Ringinarum	2	7	3	0	0	12
05. Tejorejo	2	5	0	0	0	7
06. Ngawensari	0	2	0	0	0	2
07. Wungurejo	0	2	0	0	0	2
08. Rowobranten	1	8	6	0	0	15
09. Mojo	1	8	2	0	0	11
10. Purworejo	0	5	1	0	0	6
11. Pagerdawang	0	5	2	0	0	7
12. Caruban	0	3	1	0	0	4
<b>Jumlah 2011</b>	<b>15</b>	<b>67</b>	<b>19</b>	<b>0</b>	<b>0</b>	<b>101</b>
<b>2010</b>	<b>15</b>	<b>68</b>	<b>22</b>	<b>0</b>	<b>0</b>	<b>123</b>
<b>2009</b>	<b>14</b>	<b>68</b>	<b>15</b>	<b>0</b>	<b>0</b>	<b>109</b>

**Sumber data : Kantor Kecamatan Ringinarum**

**TABEL : 4.18**

**Banyaknya Anak Terlantar, Anak Nakal,  
Anak Jalanan, WTS dan Waria  
Kecamatan Ringinarum**

**Tahun : 2011**

Kelurahan	Anak			WTS	Waria
	Terlantar	Nakal	Jalanan		
(1)	(2)	(3)	(4)	(5)	(6)
01. Ngerjo	10	9	0	0	0
02. Kedungasri	11	8	0	0	0
03. Kedungggading	9	9	0	0	0
04. Ringinarum	9	12	0	0	0
05. Tejorejo	6	10	0	0	0
06. Ngawensari	6	8	0	0	0
07. Wungurejo	12	8	0	0	0
08. Rowobranten	10	5	0	0	0
09. Mojo	7	6	0	0	0
10. Purworejo	10	9	0	0	0
11. Pagerdawang	10	7	0	0	0
12. Caruban	13	12	0	0	0
Jumlah 2011	113	103	0	0	0
2010	129	103	0	0	0
2009	129	103	0	0	0

**Sumber data : Statistik Kecamatan Ringinarum**

**TABEL : 4.19****Banyaknya Lapangan Olah Raga  
Kecamatan Ringinarum****Tahun : 2011**

<b>Desa</b>	<b>Sepak Bola</b>	<b>Volly</b>	<b>Bulu Tangkis</b>	<b>Tennis</b>
<b>(1)</b>	<b>(2)</b>	<b>(3)</b>	<b>(4)</b>	<b>(5)</b>
<b>01. Ngerjo</b>	<b>1</b>	<b>1</b>	<b>1</b>	<b>0</b>
<b>02. Kedungasri</b>	<b>0</b>	<b>0</b>	<b>0</b>	<b>0</b>
<b>03. Kedungggading</b>	<b>2</b>	<b>1</b>	<b>2</b>	<b>0</b>
<b>04. Ringinarum</b>	<b>1</b>	<b>1</b>	<b>2</b>	<b>0</b>
<b>05. Tejorejo</b>	<b>1</b>	<b>1</b>	<b>5</b>	<b>0</b>
<b>06. Ngawensari</b>	<b>2</b>	<b>1</b>	<b>2</b>	<b>0</b>
<b>07. Wungurejo</b>	<b>1</b>	<b>0</b>	<b>2</b>	<b>0</b>
<b>08. Rowobranten</b>	<b>1</b>	<b>1</b>	<b>2</b>	<b>0</b>
<b>09. Mojo</b>	<b>0</b>	<b>0</b>	<b>0</b>	<b>0</b>
<b>10. Purworejo</b>	<b>1</b>	<b>1</b>	<b>2</b>	<b>0</b>
<b>11. Pagerdawang</b>	<b>0</b>	<b>1</b>	<b>2</b>	<b>0</b>
<b>12. Caruban</b>	<b>1</b>	<b>1</b>	<b>3</b>	<b>0</b>
<b>Jumlah 2011</b>	<b>11</b>	<b>9</b>	<b>23</b>	<b>0</b>
<b>2010</b>	<b>11</b>	<b>9</b>	<b>23</b>	<b>0</b>
<b>2009</b>	<b>11</b>	<b>9</b>	<b>23</b>	<b>0</b>

**Sumber data : Kantor Kecamatan Ringinarum**

# **BAB V**

## **PERTANIAN**

ndalkab.bps.go.id



## **BAB. V PERTANIAN**

Pertanian merupakan sektor lapangan usaha bagi mayoritas penduduk di Kecamatan Ringinarum. Jenis utama tanaman yang diusahakan adalah padi dan jagung. Pada tahun 2011 luas areal tanaman padi mencapai 945 Ha dengan produksi sebesar 4.640,30 ton, luas areal tanaman jagung 1.368 Ha dengan produksi sebesar 6.604 ton.

Untuk usaha peternakan, jenis unggas yang diusahakan hanya ayam kampung dan bebek / itik. Dan untuk ternak besar yang paling banyak diusahakan adalah kambing. Untuk lebih jelasnya dapat dilihat pada Tabel 5.5.

**TABEL : 5.1****Luas Panen dan Produksi Padi Sawah dan Gogo  
Kecamatan Ringinarum****Tahun : 2011**

Desa	Padi Sawah		Padi Gogo	
	Luas ( Ha )	Produksi ( Ton )	Luas ( Ha )	Produk si ( Ton )
(1)	(2)	(3)	(4)	(5)
01. Ngerjo	87,00	536,80	0,00	0,00
02. Kedungasri	55,00	316,50	0,00	0,00
03. Kedunggading	111,00	556,80	0,00	0,00
04. Ringinarum	140,00	572,30	0,00	0,00
05. Tejorejo	112,00	307,40	0,00	0,00
06. Ngawensari	60,00	322,00	0,00	0,00
07. Wungurejo	76,00	447,30	0,00	0,00
08. Rowobranten	60,00	320,00	0,00	0,00
09. Mojo	30,00	177,60	0,00	0,00
10. Purworejo	96,00	510,40	0,00	0,00
11. Pagerdawang	68,00	334,00	0,00	0,00
12. Caruban	50,00	239,20	0,00	0,00
Jumlah 2011	945,00	4.640,30	0,00	0,00
2010	945,00	5.571,00	0,00	0,00
2009	1.080,00	6.465,30	0,00	0,00

**Sumber data : Petugas Statistik Pertanian Kecamatan Ringinarum**

TABEL : 5.2

**Luas Panen dan Produksi Padi dan Jagung  
Kecamatan Ringinarum**

**Tahun : 2011**

Desa	Padi		Jagung	
	Luas ( Ha )	Produksi ( Ton )	Luas ( Ha )	Produksi ( Ton )
(1)	(2)	(3)	(4)	(5)
01. Ngerjo	87,00	536,80	380,00	1.386,00
02. Kedungasri	55,00	316,50	375,00	2.117,00
03. Kedungggading	111,00	556,80	15,00	78,00
04. Ringinarum	140,00	572,30	108,00	616,00
05. Tejorejo	112,00	307,40	135,00	689,00
06. Ngawensari	60,00	322,00	45,00	267,00
07. Wungurejo	76,00	447,30	50,00	221,00
08. Rowobranten	60,00	320,00	40,00	118,00
09. Mojo	30,00	177,60	25,00	113,00
10. Purworejo	96,00	510,40	30,00	164,00
11. Pagerdawang	68,00	334,00	20,00	76,00
12. Caruban	50,00	239,20	145,00	819,00
Jumlah 2011	945,00	4.640,30	1.368,00	6.664,00
2010	945,00	5.571,00	1.565,00	6.896,00
2009	1.080,00	6.465,30	1.701,00	10.089,20

Sumber data : Petugas Statistik Pertanian Kecamatan Ringinarum



**TABEL : 5.3****Luas Panen dan Produksi Ubi Kayu dan Kacang Hijau  
Kecamatan Ringinarum****Tahun : 2011**

Desa	Ubi Kayu		Kacang Hijau	
	Luas	Produksi	Luas	Produksi
	( Ha )	( Ton )	( Ha )	( Ton )
(1)	(2)	(3)	(4)	(5)
01. Ngerjo	0,00	0,00	5,00	5,15
02. Kedungasri	0,00	0,00	9,00	9,10
03. Kedungggading	0,00	0,00	28,00	27,40
04. Ringinarum	0,00	0,00	15,00	15,71
05. Tejorejo	0,00	0,00	0,00	0,00
06. Ngawensari	0,00	0,00	0,00	0,00
07. Wungurejo	0,00	0,00	0,00	0,00
08. Rowobranten	0,00	0,00	0,00	0,00
09. Mojo	0,00	0,00	0,00	0,00
10. Purworejo	0,00	0,00	9,00	10,41
11. Pagerdawung	0,00	0,00	2,00	2,09
12. Caruban	8,00	2,78	0,00	0,00
<b>Jumlah 2011</b>	<b>8,00</b>	<b>2,78</b>	<b>68,00</b>	<b>69,86</b>
2010	8.00	280.00	70.00	73.45
2009	8.00	280.00	109.00	100.43

**Sumber data : Petugas Statistik Pertanian Kecamatan Ringinarum**

**TABEL : 5.4****Produksi Tanaman Perdagangan  
Kecamatan Ringinarum****Tahun : 2005 - 2011**

---

<b>Tahun</b>	<b>Bawang Merah</b>	<b>Cabai</b>	<b>Tembakau</b>
	<b>( Butir )</b>	<b>( Kw )</b>	<b>( Kw )</b>
<b>(1)</b>	<b>(2)</b>	<b>(3)</b>	<b>(4)</b>
2005	0.00	0.00	0.00
2006	4,438.30	105.20	1,241.29
2007	4,012.20	12.82	1,367.19
2008	4,648.00	15.90	1,366.20
2009	6,317.00	37.70	1,377.60
2010	3,694.60	30.00	845.50
2011	2,531.45	25.00	1,462.30

---

**Sumber data : Petugas Perkebunan Kecamatan Ringinarum**

**TABEL : 5.5****Banyaknya Unggas  
Kecamatan Ringinarum****Tahun : 2011**

Desa	Ayam Kampung	Ayam Ras		Bebek/ Itik
		Petelor	Pedaging	
(1)	(2)	(3)	(4)	(5)
01. Ngerjo	2,251	0	0	264
02. Kedungasri	2,515	0	0	426
03. Kedungggading	2,835	0	0	35
04. Ringinarum	3,764	0	0	457
05. Tejorejo	4,898	58	0	1,012
06. Ngawensari	3,817	0	0	48
07. Wungurejo	2,859	0	0	210
08. Rowobranten	1,893	0	0	390
09. Mojo	1,375	0	0	387
10. Purworejo	3,475	0	0	218
11. Pagerdawang	1,538	0	0	48
12. Caruban	2,887	0	0	659
<b>Jumlah 2011</b>	<b>34,107</b>	<b>58</b>	<b>0</b>	<b>4,154</b>
<b>2010</b>	<b>38,164</b>	<b>100</b>	<b>0</b>	<b>4,952</b>
<b>2009</b>	<b>49,029</b>	<b>500</b>	<b>0</b>	<b>2,557</b>

**Sumber data : Petugas Peternakan Kecamatan Ringinarum**

**TABEL : 5.5 (lanjutan)****Banyaknya Unggas  
Kecamatan Ringinarum****Tahun : 2011**

Desa	Itik	Burung	Angsa	Merpati
	Manila	Puyuh		
(1)	(2)	(3)	(4)	(5)
01. Ngerjo	223	0	7	0
02. Kedungasri	124	0	33	0
03. Kedungggading	97	0	20	0
04. Ringinarum	116	0	10	0
05. Tejorejo	132	0	0	0
06. Ngawensari	113	0	32	0
07. Wungurejo	144	0	0	0
08. Rowobranten	141	0	11	0
09. Mojo	112	0	0	0
10. Purworejo	367	0	0	0
11. Pagerdawang	53	0	9	0
12. Caruban	127	0	2	0
<b>Jumlah 2011</b>	<b>1.749</b>	<b>0</b>	<b>124</b>	<b>0</b>

**Sumber data : Petugas Peternakan Kecamatan Ringinarum**

**TABEL : 5.6****Banyaknya Ternak  
Kecamatan Ringinarum****Tahun : 2011**

Desa	Sapi	Sapi	Kerbau	Kuda
	Potong	Perah		
	(Ekor)	(Ekor)		
(1)	(2)	(3)	(4)	(5)
01. Ngerjo	0	0	4	0
02. Kedungasri	0	0	0	2
03. Kedungggading	0	0	3	1
04. Ringinarum	0	0	0	2
05. Tejorejo	0	0	0	2
06. Ngawensari	3	0	0	1
07. Wungurejo	6	0	4	3
08. Rowobranten	9	0	0	0
09. Mojo	0	0	0	8
10. Purworejo	0	0	2	13
11. Pagerdawung	0	0	0	16
12. Caruban	0	0	0	5
<b>Jumlah 2011</b>	<b>18</b>	<b>0</b>	<b>13</b>	<b>53</b>
<b>2010</b>	<b>25</b>	<b>0</b>	<b>15</b>	<b>54</b>
<b>2009</b>	<b>24</b>	<b>0</b>	<b>43</b>	<b>47</b>

**Sumber data : Petugas Peternakan Kecamatan Ringinarum**

**TABEL : 5.5 (Lanjutan)****Banyaknya Ternak  
Kecamatan Ringinarum****Tahun : 2011**

<b>Desa</b>	<b>Kambing</b>	<b>Domba</b>	<b>Rusa</b>
<b>(1)</b>	<b>(6)</b>	<b>(7)</b>	<b>(8)</b>
<b>01. Ngerjo</b>	<b>115</b>	<b>0</b>	<b>0</b>
<b>02. Kedungasri</b>	<b>41</b>	<b>0</b>	<b>0</b>
<b>03. Kedunggading</b>	<b>130</b>	<b>0</b>	<b>0</b>
<b>04. Ringinarum</b>	<b>36</b>	<b>0</b>	<b>0</b>
<b>05. Tejorejo</b>	<b>118</b>	<b>0</b>	<b>0</b>
<b>06. Ngawensari</b>	<b>29</b>	<b>0</b>	<b>0</b>
<b>07. Wungurejo</b>	<b>19</b>	<b>0</b>	<b>0</b>
<b>08. Rowobranten</b>	<b>130</b>	<b>0</b>	<b>0</b>
<b>09. Mojo</b>	<b>47</b>	<b>6</b>	<b>0</b>
<b>10. Purworejo</b>	<b>193</b>	<b>0</b>	<b>0</b>
<b>11. Pagerdawang</b>	<b>25</b>	<b>0</b>	<b>0</b>
<b>12. Caruban</b>	<b>95</b>	<b>0</b>	<b>0</b>
<b>Jumlah 2011</b>	<b>978</b>	<b>6</b>	<b>0</b>
<b>2010</b>	<b>933</b>	<b>0</b>	<b>0</b>
<b>2009</b>	<b>2,335</b>	<b>0</b>	<b>0</b>

**Sumber data : Petugas Peternakan Kecamatan Ringinarum**

# **BAB VI PERHUBUNGAN DAN KOMUNIKASI**

ndalkab.bps.go.id



## **BAB. VI PERHUBUNGAN DAN KOMUNIKASI**

Panjang jalan di Kecamatan Ringinarum mencapai 135,20 Km, sebagian besar jenis permukaan jalan sudah menggunakan aspal dengan kondisi jalannya sebagian besar baik. Untuk lebih jelasnya dapat di lihat pada tabel 6.3, dan untuk sarana jembatan yang ada sudah menggunakan jembatan beton.

Sarana transportasi yang digunakan mayoritas penduduk adalah jenis kendaraan bermotor yaitu sepeda motor sebanyak 4.908 buah, dan untuk kendaraan tidak bermotor adalah sepeda sebanyak 4.523 buah.



**TABEL : 6.1**

**Banyaknya Sarana Angkutan Darat  
Kendaraan Bermotor  
Kecamatan Ringinarum**

**Tahun : 2011**

Desa	Mobil			Mobil	Sepeda Motor
	Penum pang Umum	Bus	Truk	Pribadi / Dinas	
(1)	(2)	(3)	(4)	(5)	(6)
01. Ngerjo	9	0	1	35	409
02. Kedungasri	9	0	0	7	452
03. Kedungggading	0	0	1	7	572
04. Ringinarum	0	0	1	15	805
05. Tejorejo	14	0	4	14	396
06. Ngawensari	3	0	0	5	383
07. Wungurejo	5	0	1	10	542
08. Rowobranten	11	0	1	11	270
09. Mojo	0	0	1	16	395
10. Purworejo	6	0	3	16	295
11. Pagerdawang	0	0	3	13	308
12. Caruban	0		2	20	376
<b>Jumlah 2011</b>	<b>57</b>	<b>0</b>	<b>18</b>	<b>169</b>	<b>5,203</b>
<b>2010</b>	<b>64</b>	<b>0</b>	<b>18</b>	<b>175</b>	<b>4,668</b>
<b>2009</b>	<b>38</b>	<b>3</b>	<b>16</b>	<b>210</b>	<b>4,465</b>

**Sumber data : Statistik Kecamatan Ringinarum**

**TABEL : 6.2**

**Banyaknya Sarana Angkutan Darat  
Kendaraan Tidak Bermotor  
Kecamatan Ringinarum**

**Tahun : 2011**

Desa	Dokar	Gerobak		Becak	Sepeda
		Dorong	Hewan		
(1)	(2)	(3)	(4)	(5)	(6)
01. Ngerjo	0	156	0	0	430
02. Kedungasri	2	27	0	0	528
03. Kedunggading	1	21	0	1	440
04. Ringinarum	3	50	0	2	864
05. Tejorejo	2	10	0	15	253
06. Ngawensari	1	157	0	8	368
07. Wungurejo	3	101	0	2	510
08. Rowobranten	1	25	0	2	201
09. Mojo	9	5	0	2	295
10. Purworejo	9	50	0	2	259
11. Pagerdawung	10	45	0	9	139
12. Caruban	4	70	0	45	236
<b>Jumlah 2011</b>	<b>45</b>	<b>717</b>	<b>0</b>	<b>88</b>	<b>4,523</b>
<b>2010</b>	<b>46</b>	<b>717</b>	<b>0</b>	<b>104</b>	<b>4,995</b>
<b>2009</b>	<b>57</b>	<b>558</b>	<b>0</b>	<b>105</b>	<b>4,780</b>

**Sumber data : Statistik Kecamatan Ringinarum**

**TABEL : 6.3**

**Jenis Permukaan, Kondisi dan Kelas Jalan  
Kecamatan Ringinarum**

**Tahun : 2011**

Keadaan	Panjang Jalan		
	2009	2010	2011
	(Km)	(Km)	(Km)
(1)	(3)	(4)	(4)
<b>I. Jenis Permukaan</b>			
a. Aspal	67.45	71.45	71.45
b. Kerikil	39.60	39.60	39.60
c. Tanah	28.15	24.15	24.15
d. Lainnya	0.00	0.00	0.00
<b>Jumlah</b>	<b>135.20</b>	<b>135.20</b>	<b>135.20</b>
<b>II. Kondisi Jalan</b>			
a. Baik	54.65	48.38	48.38
b. Sedang	36.75	38.54	38.54
c. Rusak	34.45	33.56	33.56
d. Rusak Berat	9.35	14.72	14.72
<b>Jumlah</b>	<b>135.20</b>	<b>135.20</b>	<b>135.20</b>
<b>III. Kelas Jalan</b>			
a. Kelas I	0.00	0.00	0.00
b. Kelas II	0.00	0.00	0.00
c. Kelas III	0.00	0.00	0.00
d. Kelas IIIA	3.60	3.60	3.60
e. Kelas IV	11.00	11.00	11.00
f. Kelas V	0.00	0.00	0.00
g. Lainnya	120.60	120.60	120.60
<b>Jumlah</b>	<b>135.20</b>	<b>135.20</b>	<b>135.20</b>

**Sumber data : Kantor Kecamatan Ringinarum**

**TABEL : 6.4****Banyaknya Jembatan Desa  
Kecamatan Ringinarum****Tahun : 2011**

Desa	Jembatan			
	Besi	Beton	Kayu	Bambu
(1)	(2)	(3)	(4)	(5)
01. Ngerjo	9	5	1	0
02. Kedungasri	10	4	2	0
03. Kedungggading	9	5	1	1
04. Ringinarum	0	6	1	1
05. Tejorejo	0	11	1	1
06. Ngawensari	1	5	0	0
07. Wungurejo	6	1	0	0
08. Rowobranten	6	2	2	0
09. Mojo	1	7	3	1
10. Purworejo	1	6	3	2
11. Pagerdawang	2	0	0	0
12. Caruban	1	4	0	0
<b>Jumlah 2011</b>	<b>46</b>	<b>56</b>	<b>14</b>	<b>6</b>
<b>2010</b>	<b>46</b>	<b>56</b>	<b>14</b>	<b>6</b>
<b>2009</b>	<b>46</b>	<b>52</b>	<b>14</b>	<b>5</b>

**Sumber data : Kantor Kecamatan Ringinarum**

**TABEL : 6.5****Banyaknya Televisi, Radio, Listrik PLN, dan Telephon  
Kecamatan Ringinarum****Tahun : 2011**

<b>Desa</b>	<b>TV</b>	<b>Radio</b>	<b>Listrik PLN</b>	<b>Telepon</b>
<b>(1)</b>	<b>(2)</b>	<b>(3)</b>	<b>(4)</b>	<b>(5)</b>
<b>01. Ngerjo</b>	<b>670</b>	<b>263</b>	<b>373</b>	<b>0</b>
<b>02. Kedungasri</b>	<b>644</b>	<b>215</b>	<b>527</b>	<b>0</b>
<b>03. Kedungggading</b>	<b>797</b>	<b>163</b>	<b>934</b>	<b>0</b>
<b>04. Ringinarum</b>	<b>1,025</b>	<b>909</b>	<b>781</b>	<b>2</b>
<b>05. Tejorejo</b>	<b>535</b>	<b>219</b>	<b>709</b>	<b>13</b>
<b>06. Ngawensari</b>	<b>567</b>	<b>197</b>	<b>501</b>	<b>4</b>
<b>07. Wungurejo</b>	<b>514</b>	<b>149</b>	<b>512</b>	<b>8</b>
<b>08. Rowobranten</b>	<b>505</b>	<b>135</b>	<b>576</b>	<b>0</b>
<b>09. Mojo</b>	<b>542</b>	<b>175</b>	<b>539</b>	<b>4</b>
<b>10. Purworejo</b>	<b>441</b>	<b>154</b>	<b>649</b>	<b>0</b>
<b>11. Pagerdawang</b>	<b>388</b>	<b>151</b>	<b>493</b>	<b>0</b>
<b>12. Caruban</b>	<b>320</b>	<b>317</b>	<b>934</b>	<b>15</b>
				<b>46</b>
<b>Jumlah 2011</b>	<b>6,948</b>	<b>3,047</b>	<b>7,528</b>	<b>42</b>
<b>2010</b>	<b>6,451</b>	<b>3,047</b>	<b>7,406</b>	<b>51</b>
<b>2009</b>	<b>5,887</b>	<b>3,066</b>	<b>5,575</b>	<b>51</b>

**Sumber data : Statistik Kecamatan Ringinarum**