



Statistik Daerah Kecamatan Sungai Pandan 2016



Statistik Daerah Kecamatan Sungai Pandan 2016



Badan Pusat Statistik Kabupaten Hulu Sungai Utara

No. Publikasi : 6308.16.03

Katalog BPS : 1101002.6308.030

Ukuran Buku : 17,6 cm x 25 cm

Tebal Buku : 21 Halaman

Naskah :

KSK Sungai Pandan (H.Azehir.SE))

Gambar Kulit:

Seksi Neraca Wilayah dan Analisis Statistik

Hak Cipta © 2016 : BPS Kabupaten Hulu Sungai Utara

Boleh dikutip dengan menyebutkan sumber



Kata Sambutan

Kepala Badan Pusat Statistik
Kabupaten Hulu Sungai Utara
Eddy Erwan Nopianoor, S.Si, MP

Publikasi Statistik Daerah Kecamatan Sungai Pandan 2016 berisi berbagai data dan informasi terpilih seputar Kecamatan Sungai Pandan yang di analisis secara sederhana untuk membantu pengguna data memahami perkembangan pembangunan serta potensi yang ada di Kecamatan Sungai Pandan . Publikasi ini diterbitkan oleh Badan Pusat Statistik Kabupaten Hulu Sungai Utara untuk melengkapi publikasi-publikasi statistik yang sudah terbit secara rutin setiap tahun. Berbeda dengan publikasi publikasi yang sudah ada, publikasi ini lebih menekankan pada analisis deskriptif. Materi yang disajikan dalam Statistik Daerah Kecamatan Sungai Pandan 2016 memuat berbagai informasi/indikator terpilih yang terkait dengan pembangunan di berbagai sektor di Kecamatan Sungai Pandan dan diharapkan dapat menjadi bahan rujukan/ kajian dalam perencanaan dan evaluasi kegiatan pembangunan.

Kritik dan saran konstruktif dari berbagai pihak kami harapkan untuk penyempurnaan penerbitan mendatang. Semoga publikasi ini mampu memenuhi tuntutan kebutuhan data statistik, baik oleh instansi /dinas pemerintah, swasta, kalangan akademisi maupun masyarakat luas.



Kata Pengantar

Koordinator Statistik

Kecamatan Sungai Pandan

H. Azehar, SE

Puji dan syukur kehadirat Allah SWT, berkat taufik dan hidayah-Nya jualah kami dapat menyusun buku Statistik Daerah Kecamatan SungaiPandan 2016. Publikasi yang disajikan secara berkala dalam bentuk deskriptif statistik sederhana ini merupakan rangkuman beberapa indikator terpilih yang diharapkan dapat memberikan gambaran umum Kecamatan Sungai Pandan dalam bentuk yang lebih sederhana. Publikasi ini diharapkan dapat melengkapi publikasi-publikasi lain yang telah rutin diterbitkan sebelumnya, yaitu Kecamatan Sungai Pandan Dalam Angka Tahun 2016.

Pengumpulan data dalam rangka penyusunan publikasi ini tidak lepas dari kerja sama antara Koordinator Statistik Kecamatan (KSK) dengan pihak kecamatan dan kepala desa. Untuk itu, kami sampaikan terima kasih dan penghargaan atas terjalannya kerjasama yang baik selama ini. Demikian juga kepada dinas/ instansi yang ada di wilayah Kecamatan Sungai Pandan, atas bantuannya kami ucapkan terima kasih.

DAFTAR ISI

	Halaman
1. Geografi Dan Iklim	1
2. Pemerintahan	2
3. Penduduk	3
4. Pendidikan	4
5. Kesehatan	5
6. Pertanian	6
7. Transportasi	7
8. Keuangan	8
Lampiran Tabel	9

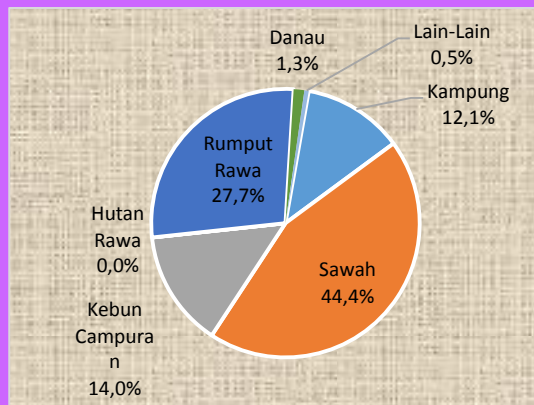
Kecamatan yang terletak di sebelah timur laut Kabupaten Hulu Sungai Utara ini mempunyai luas wilayah 34,15 km² atau 3,83 persen dari luas wilayah Hulu Sungai Utara.

Secara geografis, Kecamatan Sungai Pandan pada bagian utara berbatasan dengan Kecamatan Sungai Tabukan, di sebelah timur berbatasan dengan Kecamatan Amuntai Tengah, sebelah selatan dengan Kabupaten Hulu Sungai Tengah dan di sebelah barat berbatasan dengan Kecamatan Babirik. Kecamatan yang terletak di sebelah Selatan Kabupaten Hulu Sungai Utara ini mempunyai luas wilayah 45 km² atau 5,04 persen dari luas wilayah Hulu Sungai Utara. Geologi wilayah yang merupakan dataran rendah ini menyebabkan wilayah Kecamatan Sungai Pandan tergenang secara periodik (98,52 persen) dan tidak pernah tergenang (1,48 persen).

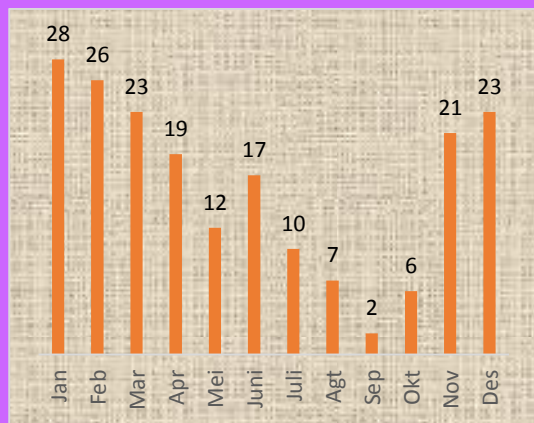
Sebagian besar wilayah Kecamatan Sungai Pandan, berupa persawahan, yaitu seluas 2.728 Ha atau 44,4 persen dari seluruh wilayah Kecamatan Sungai Pandan. Sebesar 27,7 persen merupakan rumput rawa, Kebun campuran 14 persen, kampung 12,1 persen, danau 1,3 persen dan lain-lain 0,5 persen.

Di Kecamatan Sungai Pandan, berdasarkan data Dinas Pertanian Kabupaten Hulu Sungai Utara jumlah hari hujan terbanyak terjadi pada bulan Januari (28 hari) dan terendah pada bulan September (2 hari). Alat ukur yang digunakan terletak di Kecamatan terdekat, yaitu di Desa Teluk Daun Kecamatan Amuntai Utara.

Grafik persentase luas wilayah Kecamatan Sungai Pandan 2015



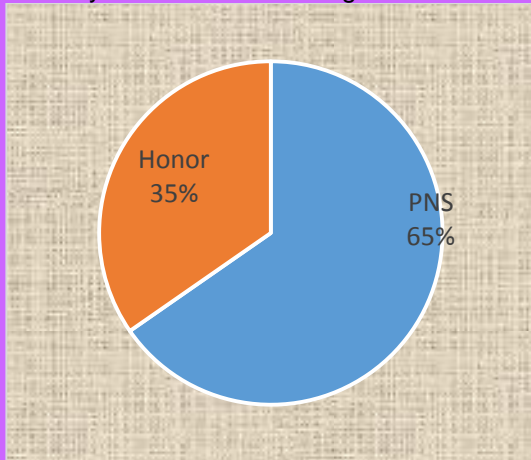
Grafik Jumlah Hari Hujan Tahun 2015 (hari)



Sumber : Dispertan & Horti Kab. HSU

Jumlah pegawai terbanyak di Kecamatan Sungai Pandan bekerja di Puskesmas

Jumlah Pegawai Pemerintah Menurut Statusnya di Kecamatan Sungai Pandan 2014



Sumber : Dinas / Instansi Se Kecamatan Haur Gading

Jumlah Pegawai Menurut Instansi Tempat Bekerja di Kecamatan Sungai Pandan, 2014



Sumber: Kecamatan Sungai Pandan Dalam Angka 2014

Kecamatan Sungai Pandan terdiri dari 18 desa dengan 145 Rukun Tetangga (RT). Luas wilayah hampir merata pada seluruh desa di kecamatan ini. Desa terluas adalah Desa Tapus Dalam yang luasnya 3,77 km² (8,34 persen), sedangkan Desa Sungai Pandan Tengah mempunyai luas terkecil, yaitu hanya 0,29 persen atau 0,13 km². Dari jumlah desa yang ada, semuanya termasuk dalam klasifikasi desa swasembada dan klasifikasi LKMD III.

Dilihat dari status honoren dan PNS, tercatat sebanyak 65 persen atau 98 pegawai sudah berstatus PNS dan sisanya 35 persen atau 52 orang merupakan pegawai honorer.

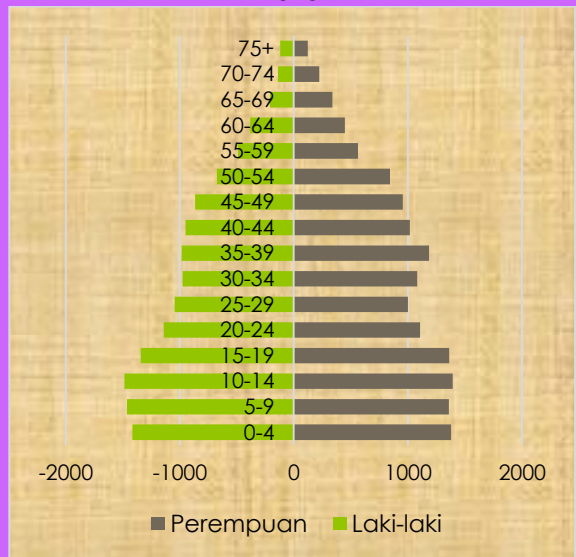
Jika ditinjau dari segi komposisi pegawai berdasarkan instansi sebanyak 102 orang merupakan PNS di Puskesmas, 19 orang merupakan PNS di Kantor Kecamatan, 3 di Pertanian dan sisanya tersebar di KUA, BKKBN, Dikbud dan BPS masing-masing 10, 5, 10 dan 1 orang. Jumlah PNS di Puskesmas yang besar sejalan dengan jumlah desa, dimana di Kabupaten Hulu Sungai Utara mencanangkan program bidan desa, yaitu minimal ada satu bidan dalam satu desa.

Laju pertumbuhan penduduk Kecamatan Sungai Pandan adalah 1.29 persen pada tahun 2015

Jumlah penduduk Kecamatan Sungai Pandan berdasarkan hasil Proyeksi Penduduk 2015 mencapai 28.056 jiwa. Penduduk kecamatan ini mengalami peningkatan sebesar 1,29 persen selama setahun. Sex Ratio yang bernilai 95 menunjukkan bahwa terdapat 95 orang penduduk laki-laki pada setiap 100 orang penduduk perempuan. Ini berarti secara rata-rata jumlah penduduk perempuan di masing-masing kelompok umur lebih banyak daripada jumlah penduduk laki-laki.

Pertumbuhan penduduk di Kecamatan Sungai Pandan dari tahun 2013 sampai dengan tahun 2014 mengalami peningkatan yaitu pada tahun 2013 sebanyak 27.337 jiwa kemudian mengalami laju pertumbuhan sebesar 1,32 persen sehingga di tahun 2014 menjadi 27.698 jiwa. Sedangkan pada tahun 2015 mengalami laju pertumbuhan sebesar 1,29 persen dibandingkan tahun 2014 sehingga jumlah penduduk Kecamatan Sungai Pandan pada tahun tersebut sebanyak 28.056 jiwa. Sekitar 65,63 persen penduduk Kecamatan Babirik adalah penduduk usia produktif (15-64 tahun), penduduk usia muda (<15 tahun) sebesar 30,28 persen, dan penduduk usia tua (>65 tahun) sebesar 4,10 persen dari total penduduk.

Jumlah Penduduk Kecamatan Sungai Pandan 2015



Sumber : Proyeksi Penduduk, BPS Kab. HSU

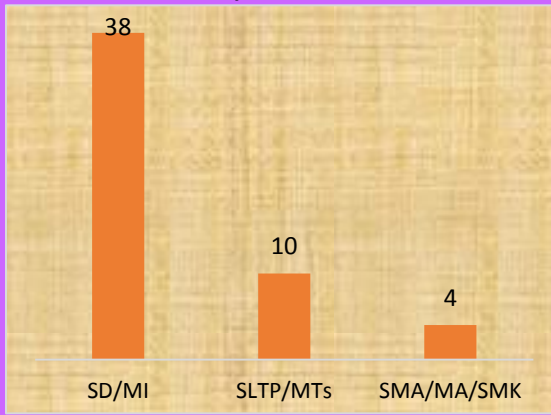
Indikator Kependudukan Kecamatan Sungai Pandan 2015

Uraian	2015
Jumlah Penduduk	28,056
Pertumbuhan penduduk (%)	1.29
Kepadatan Penduduk (jiwa/Km2)	623.47
Sex Ratio (L/P) (%)	95.19
Jumlah Keluarga	6971
Rata-rata Anggota Keluarga (jiwa/keluarga)	4
% Penduduk menurut kelompok umur	
0-14 th	30,28
15-64 th	65,63
> 65 th	4,10

Sumber : Kecamatan Sungai Pandan Dalam Angka 2015


Rasio murid dan guru pada jenjang pendidikan SD sebesar 15. Secara total terdapat 52 sekolah di Sungai Pandan SD-SMP

Banyaknya Sekolah Menurut Tingkat Pendidikan di Kecamatan Sungai Pandan Tahun Ajaran 2014/2015



Sumber : Kabupaten Hulu Sungai Utara Dalam Angka

Rasio Murid Terhadap Guru Menurut Tingkat Pendidikan di Kecamatan Sungai Pandan Tahun Ajaran 2014/2015



Sumber : Kabupaten Hulu Sungai Utara Dalam Angka

Tidak ada bangsa yang mampu mencapai kemajuan tanpa meletakkan pendidikan sebagai dasar utama pembangunannya. Pendidikan harus menjadi perhatian paling utama, karena tidak mungkin kita mencapai kemajuan tanpa terlebih dahulu mempersiapkan manusia sebagai obyek dan subyek pembangunan. Sekolah sebagai institusi pendidika memegang peranan vital dalam pembangunan manusia. Di Kecamatan Sungai Pandan Jumlah sekolah formal umum baik negeri maupun swasta tahun 2015 tercatat sebanyak 52 sekolah yang terbagi menjadi 38 sekolah SD/MI, 10 sekolah SLTP/MTs dan 4 SMA/MA.

Fasilitas sekolah yang tersedia didukung oleh jumlah tenaga pengajar yang cukup memadai. Dimana secara rasio seorang guru SD akan mengajar rata-rata 9 murid, sedang pada tingkat SLTP akan mengajar 8 murid, dan SLTA 10 murid.

Jumlah Tenaga Medis terbanyak di Kecamatan Sungai Pandan pada 2015 adalah tenaga medis bidan yaitu sebanyak 33 orang.

Ketersediaan sarana dan prasarana fasilitas kesehatan adalah kebutuhan yang tak bisa ditawar-tawar lagi. Tercapainya pelayanan kesehatan yang baik harus didukung dengan fasilitas yang memadai. Menurut data yang diperoleh dari Dinas Kesehatan Kabupaten Hulu Sungai Utara di tahun 2015, fasilitas kesehatan yang tersedia di Kecamatan Sungai Pandan antara lain 1 puskesmas, 3 puskesmas pembantu, 12 polindes, dan 2 poskesdes.

Pada tahun 2015, di Kecamatan Sungai Pandan terdapat sejumlah tenaga medis antara lain yang terbanyak bidan yaitu sebanyak 33 orang, perawat sebanyak 21 orang, dokter umum sebanyak 2 orang, dan dokter gigi hanya 1 orang.

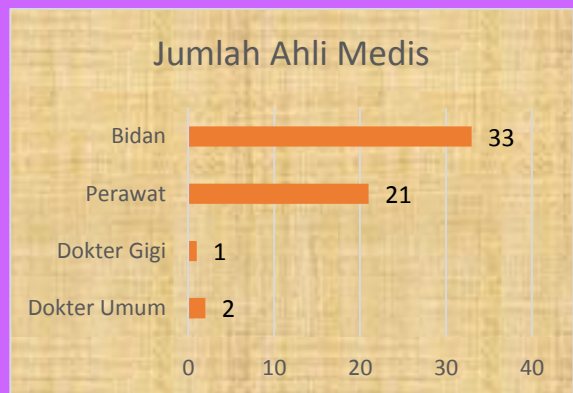
Jumlah persalinan ibu di Kecamatan Sungai Pandan Tahun 2015 sebanyak 501 persalinan dan tidak terdapat kejadian kematian ibu maternal pada tahun tersebut. Sedangkan kejadian bayi lahir hidup di Kecamatan Amuntai Utara sebanyak 507 kejadian, tidak terdapat kejadian bayi lahir mati dan IUFD sebanyak 3 kejadian.

Jumlah Fasilitas Pelayanan Kesehatan Menurut Jenisnya di Kecamatan Sungai Pandan Tahun 2015



Sumber : Kecamatan Sungai Pandan Dalam Angka 2015

Jumlah Ahli di Kecamatan Sungai Pandan Tahun 2015



Sumber : Kecamatan Sungai Pandan Dalam Angka 2015

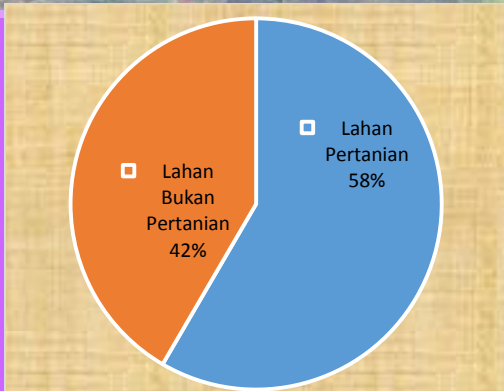
BAB

6

PERTANIAN

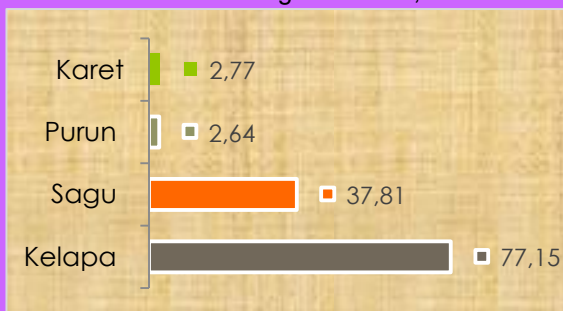
**Total nilai produks perikanan darat sekitar 9,196 miliar rupiah
Luas tanam mencakup 58% dari luas keseluruhan lahan di kecamatan
Sungai Pandan**

Luas Lahan Pertanian dan Bukan
Pertanian Tahun 2015



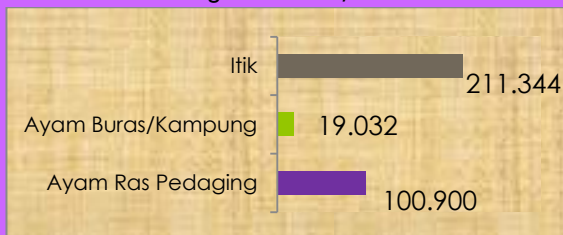
Sumber : Kecamatan Sungai Pandan Dalam Angka 2015

Produksi (Ton) Tanaman Perkebunan
Kecamatan Sungai Pandan, 2015



Sumber: Dinas Perikanan Dan Peternakan Kab. Hulu Sungai Utara

Jumlah Ternak Menurut Jenisnya di Kecamatan
Sungai Pandan, 2015



Sumber: Dinas Perikanan Dan Peternakan Kab. Hulu Sungai Utara

Lahan yang terdapat di Kecamatan Sungai Pandan 78 persen diantaranya adalah lahan pertanian dan 42 persen lahan bukan pertanian. Dari persentase penggunaan lahan dimana lebih dari setengah bagian lahan merupakan lahan pertanian, terlihat bahwa pertanian adalah salah satu mata pencaharian utama penduduk di kecamatan ini.

Komoditas tanaman pangan yang dihasilkan di Kecamatan Sungai Pandan adalah padi, jagung, ubi kayu dan ubi jalar. Pada tahun 2015, produksi padi mencapai 20.920 ton, jagung sebesar 37 ton, ubi kayu 124 ton dan ubi jalar 202 ton.

Data produksi tanaman perkebunan menunjukkan bahwa Sungai Pandan pada tahun 2015 menghasilkan 37,81 ton sagu, kelapa 77,15 ton, purun 2,64 ton, dan karet 2,77 ton.

Populasi unggas mencapai 139.138 ekor, didominasi oleh ayam ras pedaging 79.465 ekor. Perikanan di Sungai Pandan memiliki potensi yang besar untuk dikembangkan, pada tahun 2015 total produksi ikan mencapai 613 ton dengan nilai uang mencapai 9,196 miliar rupiah dengan rincian 6,702 miliar ikan rawa dan sisanya 2,754 miliar ikan sungai.

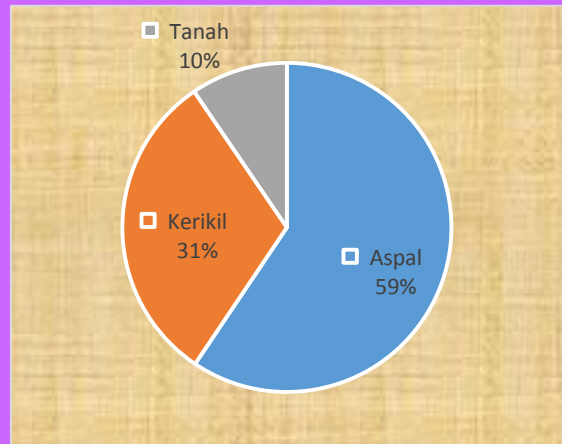
Sebesar 59 persen dari total jalan di Sungai Pandan sudah beraspal

Jalan memegang peranan penting dalam bidang transportasi, khususnya transportasi darat. Di Kecamatan Sungai Pandan, jalan yang sudah diaspal sekitar 59 persen, sedangkan jalan dengan jenis permukaan kerikil sekitar 31 persen dan jalan permukaan tanah 10 persen.

Jika ditinjau dari segi kondisinya, untuk jalan beraspal sekitar 37 persen jalan di kecamatan ini berkondisi baik, 15 persen berkondisi sedang, 9 persen berkondisi rusak, dan 39 persen berkondisi rusak berat.

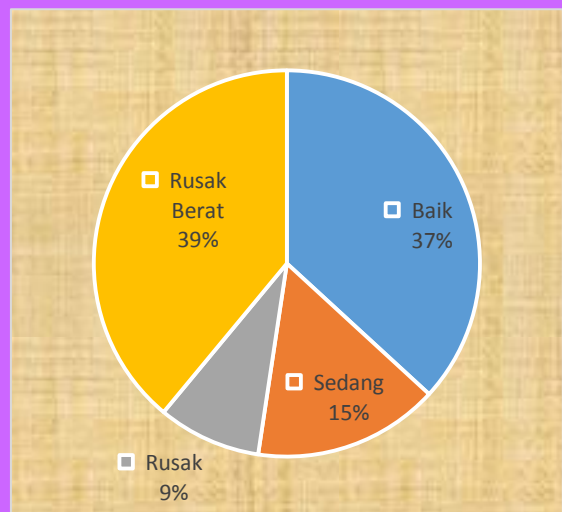
Mayoritas alat angkutan sungai di kecamatan Amuntai Utara didominasi oleh motor cis dengan jumlah 29 atau 54,71 persen. Selanjutnya, alat angkutan sungai berupa motor boat sebanyak 21 buah atau sebesar 39,62 persen dan motor getek atau klotok sebanyak 3 buah atau sebesar 5,66 persen. Jumlah alat angkutan sungai di kecamatan Amuntai Utara juga tidak terlalu besar jika dibandingkan dengan kecamatan lain di kabupaten Hulu Sungai Utara.

Persentase Panjang Jalan Menurut Jenis Permukaan di Kecamatan Sungai Pandan, 2015



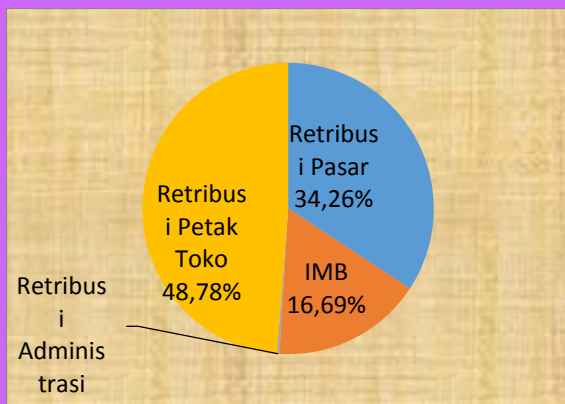
Sumber : Kecamatan Sungai Pandan Dalam Angka 2015

Persentase Panjang Jalan Beraspal Menurut Kondisi Jalan di Kecamatan Sungai Pandan, 2015



Sumber : Kecamatan Sungai Pandan Dalam Angka 2015

Persentase Realisasi Penerimaan Retribusi di Kecamatan Sungai Pandan, 2015



Dinas Pendapatan Kabupaten Hulu Sungai Utara

Realisasi Penerimaan Retribusi di Kecamatan Sungai Pandan, 2015

Pendapatan Daerah	Realisasi
Retribusi Pasar (Rp)	37,145,000
IMB (Rp)	18,099,015
Retribusi Administrasi (Rp)	300,000
Retribusi Petak Toko	52,891,000
Jumlah	108,435,015

Dinas Pendapatan Kabupaten Hulu Sungai Utara

Pendapatan Asli Daerah merupakan sumber pendapatan daerah yang berasal dari kegiatan ekonomi daerah itu sendiri. Pendapatan Asli Daerah merupakan salah satu pilar kemandirian suatu daerah. Menurut Undang-Undang Nomor 33 Tahun 2004 tentang perimbangan keuangan antara pemerintah pusat dan daerah, sumber PAD terdiri dari pajak daerah, retribusi daerah, hasil pengelolaan kekayaan daerah, dan lain-lain pendapatan daerah yang sah.

Jumlah Penerimaan Pendapatan Asli Daerah Kecamatan Babirik tahun 2015 mencapai Rp. 108.435.015. Pendapatan tersebut terdiri dari 4 jenis pendapatan. Jenis pendapatan pertama adalah retribusi pasar yang jumlah penerimaannya mencapai Rp. 37.145.000. Jenis pendapatan kedua adalah Retribusi Pelayanan Administrasi yang jumlahnya Rp. 300.000. Jenis pendapatan yang ketiga adalah Retribusi Petak Toko, Retribusi Pelayanan Pasar dan Retribusi Pel. Persampahan (Kwitansi Toko) yang jumlahnya Rp. 52.891.000 dan pendapatan terakhir adalah pendapatan retribusi IMB yang jumlahnya mencapai Rp. 18.099.015.

LAMPIRAN TABEL

Tabel 1.
 Jumlah Curah Hujan, Jumlah Hari Hujan dan Rata-Rata Curah Hujan Per Hari
 Menurut Bulan di Kecamatan Sungai Pandan Tahun 2015

Bulan	Jumlah curah Hujan (mm)	Jumlah Hari Hujan	Rata-rata Curah Hujan/Hari
(1)	(2)	(3)	(4)
Januari	390.5	28	14
Februari	409.7	26	16
Maret	293.3	23	13
April	428.9	19	23
Mei	133.9	12	11
Juni	130.9	17	7.7
Juli	30.9	10	3.1
Agustus	15.6	7	2.2
September	10	2	5
Oktober	40	6	6.7
November	240	21	11
Desember	278.8	23	12
Rata-rata	200.21	16	13

Tabel 2.

Nama Kepala Desa, Jumlah Rukun Tetangga (RT) dan Jumlah Keluarga di Kecamatan Sungai Pandan Menurut Desa Tahun 2014

No	Desa	Nama Kepala Desa	Rukun Tetangga	Keluarga
(1)	(2)	(3)	(4)	(5)
1	Rantau Karau Hilir	Gazali Rahman	4	216
2	Pondok Babaris	Rusmansyah	4	163
3	Murung Asam	Mahruzani Tamjidtung	4	155
4	Banyu Tajun Dalam	Nortifansyah	4	235
5	Tapus Dalam	Sunoto	4	253
6	Banyu Tajun Hulu	Norman	5	278
7	Sungai Kuini	Suriani	4	215
8	Banyu Tajun Pangkalan	Ahmadi	4	386
9	Pangkalan Sari	Par'i	4	247
10	Jalan Lurus	Syarkani	4	121
11	Teluk Mesjid	Gajali Rahman	4	220
12	Banyu Tajun Hilir	Normadiansyah	5	230
13	Tatah Laban	M. Tajudin	2	112
14	Rantau Karau Hulu	Mahli	5	316
15	Rantau Karau Tengah	Ilyas	4	154
16	Rantau Karau Raya	Kastalani	5	235
17	Teluk Sinar	Abdul Wahid	6	123
18	Hambuku Tengah	Sukarda Rusman	4	153
19	Hambuku Pasar	Yusran Fauji	4	155
20	Hambuku Raya	Mahyuni	3	134
21	Hambuku Hulu	Said Yahya	6	246
22	Tambalang	Norman Pahmi	4	123
23	Tambalang Tengah	M. Rifani	4	80
24	Tambalang Kecil	M. Yusuf	5	253
25	Teluk Betung	Budhi Rakhmadi	5	306
26	Sungai Pandan Hulu	Ahmad AJidannor	6	376
27	Sei Pandan Tengah	Dedy Triady	3	118
28	Sungai Pandan Hilir	Ahmad	4	207
29	Sungai Sandung	Agus Salim	7	481
30	Sungai Pinang	Hamidi	5	158
31	Pandulangan	Ahmad Yusran	5	234
32	Putat Atas	H. Sadri	4	184
33	Padang Bangkai	Abdurahim	4	154
Jumlah			145	7021

Tabel 3.
Jumlah Penduduk dan Rasio Jenis Kelamin di Kecamatan Sungai Pandan Menurut Desa Tahun 2015

No	Desa	Laki-Laki	Perempuan	Jumlah	Rasio Jenis Kelamin
(1)	(2)	(3)	(4)	(5)	(6)
1	Rantau Karau Hilir	430	440	871	98
2	Pondok Babaris	371	346	716	107
3	Murung Asam	316	344	660	92
4	Banyu Tajun Dalam	466	455	922	102
5	Tapus Dalam	519	520	1038	100
6	Banyu Tajun Hulu	597	629	1227	95
7	Sungai Kuini	433	446	880	97
8	Banyu Tajun Pangkalan	708	727	1435	97
9	Pangkalan Sari	475	534	1008	89
10	Jalan Lurus	213	221	434	97
11	Teluk Mesjid	462	477	939	97
12	Banyu Tajun Hilir	456	461	917	99
13	Tatah Laban	225	223	448	101
14	Rantau Karau Hulu	577	570	1147	101
15	Rantau Karau Tengah	318	307	625	104
16	Rantau Karau Raya	444	470	913	94
17	Teluk Sinar	237	235	472	101
18	Hambuku Tengah	272	314	586	87
19	Hambuku Pasar	308	312	620	99
20	Hambuku Raya	250	283	533	89
21	Hambuku Hulu	421	501	922	84
22	Tambalang	248	273	522	91
23	Tambalang Tengah	142	148	291	96
24	Tambalang Kecil	448	503	951	89
25	Teluk Betung	607	619	1227	98
26	Sungai Pandan Hulu	692	751	1443	92
27	Sei Pandan Tengah	213	242	455	88
28	Sungai Pandan Hilir	386	426	812	91
29	Sungai Sandung	900	933	1833	96
30	Sungai Pinang	319	355	674	90
31	Pandulangan	528	565	1093	93
32	Putat Atas	372	413	784	90
33	Padang Bangkai	326	330	657	99
Sungai Pandan		13495	13682	28056	95

Tabel 4.

Luas Tanam, Rusak, Panen dan Produksi Tanaman Padi dan Palawija di
Kecamatan Sungai Pandan Tahun 2015

Jenis Tanaman	Tanam (Ha)	Rusak (Ha)	Panen (Ha)	Produksi (Ton)	Rata-rata (Kw/Ha)
(1)	(2)	(3)	(4)	(5)	(6)
Padi	3864	-	3792	20920	55,17
Jagung	12	0	12	37	31,04
Ubi Kayu	9	0	9	124	138,00
Ubi Jalar	18	0	18	202	112,11
Kacang Tanah	0	0	0	0	0
Kacang Kedelai	0	0	0	0	0
Kacang Hijau	0	0	0	0	0

DATA

MENCERDASKAN BANGSA



**BADAN PUSAT STATISTIK
KABUPATEN HULU SUNGAI UTARA**
Jl. H. Saiberan Effendi Rt. 3 Kel. Sungai Malang-Amuntai
Telp/Fax: (0527) 61049
Email: bps6308@bps.qo.id
Homepage: hulusungaiutarakab.bps.qo.id