

LABEL SEMENTARA
SENSUS BARANG 2014

Ruang	ID	Lokasi	Petugas
B2309	121.0402.0831-1	KECGI	EKA

Katalog BPS : 1403.3308

WILDA : 33080.040



KECAMATAN
SALAM

**KECAMATAN SALAM
KABUPATEN MAGELANG**

**DALAM ANGKA
TAHUN 2001**

315.598
Kec.
Ind.

BPS Badan Pusat Statistik

2001



Katalog BPS : 1403.3308

8/ 2/03

c. 2/2

10.0404.1488

126

**KECAMATAN SALAM
KABUPATEN MAGELANG**

**DALAM ANGKA
TAHUN 2001**



BADAN PUSAT STATISTIK KABUPATEN MAGELANG

MOTTO

- ♥ *Data Sulit dicari dan mahal, tetapi lebih sulit dan mahal memikirkan tanpa data*
- ♥ *Perencanaan tanpa data yang akurat bagaikan berlayar tanpa kendali*

<https://magelangkab.bps.go.id>

CAMAT SALAM

SAMBUTAN

Assalamu'alaikum Wr. Wb.

Dengan memanjatkan puji dan syukur kehadiran Tuhan Yang Maha Esa, kami sambut gembira penerbitan buku "**KECAMATAN SALAM DALAM ANGKA**". Guna mendukung pelaksanaan Otonomi Daerah, penyediaan data sampai wilayah terkecil menjadi kebutuhan yang sangat mendesak dan mutlak diperlukan. Untuk itu kami berharap agar penganekaragaman data statistik sampai wilayah terkecil dapat ditingkatkan, baik dari segi jenis, kualitas data maupun ketepatan waktu penyajiannya.

Kepada semua Instansi/Dinas/Lembaga baik Pemerintah maupun Swasta di Kecamatan Salam yang telah membantu terwujudnya buku ini kami sampaikan terima kasih.

Kami berharap agar kerjasama lebih ditingkatkan dalam penyusunan buku ini dan dapat dilanjutkan untuk masa yang akan datang.

Akhirnya, semoga publikasi ini dapat dimanfaatkan sebagai dasar perencanaan dan evaluasi pelaksanaan pembangunan yang berkesinambungan di wilayah ini.

Wassalamu'alaikum Wr. Wb.

Salam, Nopember 2002
Camat Salam



Drs. HAMAM KOMARI
NIP. 010 082 151

KATA PENGANTAR

KECAMATAN SALAM DALAM ANGKA adalah publikasi tahunan yang diterbitkan oleh Mantri Statistik. Publikasi ini menyajikan data secara komprehensif dari berbagai bidang. Buku ini dimaksudkan untuk memberi gambaran tentang keadaan geografi, ciri-ciri dan keadaan sosial ekonomi penduduk tingkat kecamatan.

Publikasi tahun 2001 merupakan lanjutan publikasi tahun sebelumnya, memuat beberapa perubahan dan perbaikan, penambahan dan penyederhanaan tabel-tabel. Dalam semua tabel telah diusahakan untuk dapat menyajikan data tahun terakhir. Jika data tahun terakhir belum tersedia, maka disajikan data tahun sebelumnya.

Kami menyadari bahwa publikasi ini dapat terwujud berkat kerjasama dan partisipasi yang baik dari berbagai pihak.

Oleh karenanya kami ucapkan terima kasih kepada:

1. Yth. Kepala Badan Pusat Statistik Kab. Magelang.
2. Yth. Camat Salam beserta jajarannya.
3. Yth. Kepala Instansi/Dinas/Lembaga/Badan baik Pemerintah maupun Swasta.
4. Yth. Kepala Desa beserta jajarannya.

Publikasi ini masih banyak kekurangannya, demi perbaikan dan penyempurnaan di masa datang, tanggapan dan saran yang bersifat membangun sangat diharapkan.

Semoga publikasi ini dapat bermanfaat hendaknya.

Salam, Nopember 2002
Mantri Statistik
Kecamatan Salam



MUJIMAN
NIP. 340007963

DAFTAR ISI

Motto	i
Sambutan Camat	ii
Kata Pengantar	iii
Daftar isi	iv-v
Peta Kabupaten Magelang	1
Peta Kecamatan Salam	2

Tabel-tabel

GEOGRAFI

1.1. A. Batas-batas wilayah kecamatan Salam	3
B. Ketinggian DPL	
C. Jarak ibukota kecamatan Salam ke daerah	
1.2. Luas wilayah menurut jenis penggunaan tanah	4
1.3. Luas tanah sawah	5
1.4. Luas tanah kering	6-8
1.5. Curah hujan	9
- Grafik curah hujan	10-11

PEMERINTAHAN

2.1. Nama kepala desa dan sekretaris desa	12
2.2. Banyaknya dusun, RT dan RW	13
2.3. Penduduk menurut kelompok umur	14

SOSIAL KEPENDUDUKAN

3.1. Penduduk menurut kewarganegaraan	15
3.2. Penduduk menurut dewasa dan anak-anak	16
3.3. Penduduk menurut jenis kelamin	17
3.4. Penduduk menurut tingkat pendidikan	18-19
3.5. kepadatan Penduduk	20
3.6. Penduduk menurut rata-rata jiwa per rumah tangga	21
3.7. Penduduk menurut kelahiran, kematian, datang dan pindah	22-23
a. Piramida penduduk	24
b. Grafik kelahiran dan kematian penduduk	25
3.8. Penduduk menurut mata pencaharian	26
3.9. Penduduk menurut mata pencaharian, umur 10 tahun ke atas	27
3.10. Tingkat kelahiran kasar	28
3.11. Tingkat kematian kasar	29
3.12. Jumlah pasangan usia subur (PUS)	30
3.13. Jumlah PUS bukan peserta KB	31
3.14. Tahapan keluarga pra sejahtera dan (KS 1)	32
3.15. Tahapan keluarga sejahtera (1&2)	33

3.16. Partisipasi keluarga berencana	34
3.17. Penduduk menurut sex ratio	35

SARANA DAN PRASARANA SOSIAL i

4.1. Jumlah penduduk menurut agama dan kepercayaan	36
4.2. Jumlah sarana tempat ibadahiii.....	37
4.3. Tempat tinggal menurut jenis dinding	38
4.4. Banyaknya nikah talak/cerai dan rujuk	39
4.5. Banyaknya sekolah, murid dan guru, TK, SD, SLTP dan SLTA	40-41
4.6. Banyaknya sekolah murid dan guru di luar DEPDIKNAS	42

SARANA DAN PRASARANA PEREKONOMIAN

5.1. Jumlah pasar menurut jenisnya	43
5.2. Banyaknya ternak besar dan kecil	44
5.3. Banyaknya ternak unggas	45

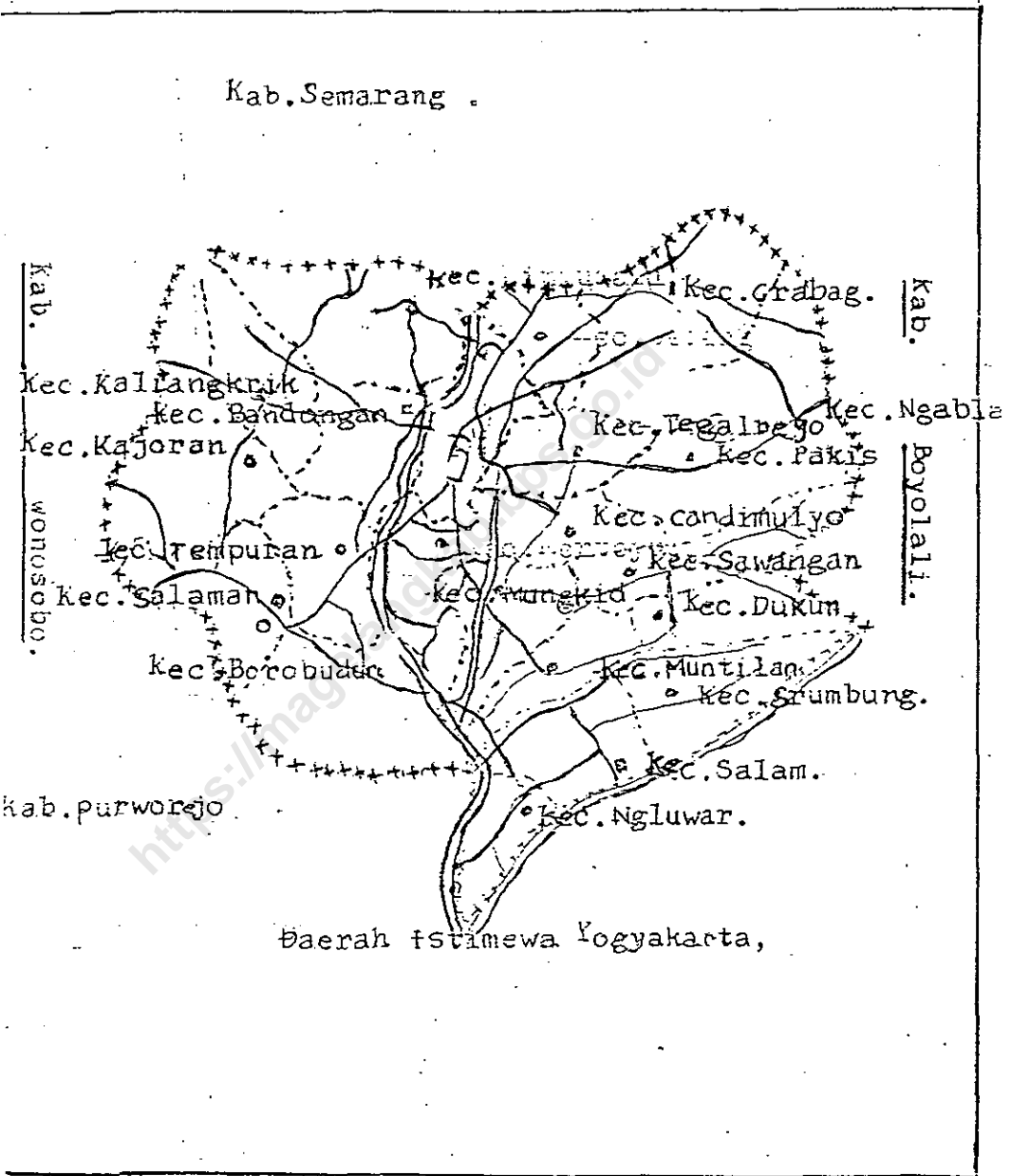
PERHUBUNGAN DAN KOMUNIKASI

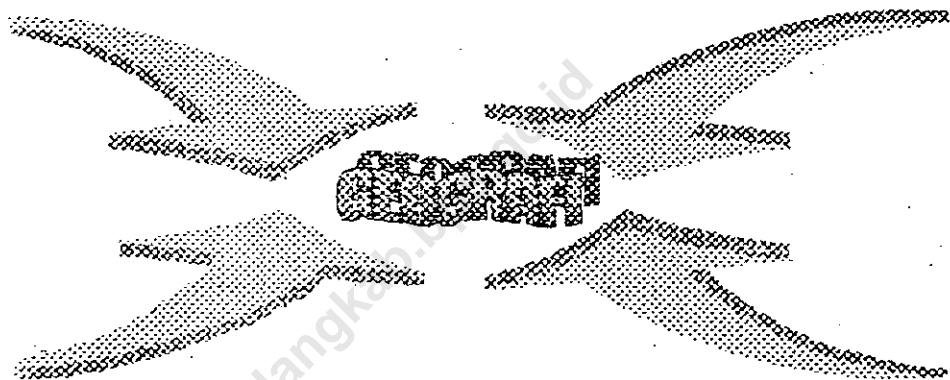
6.1. Banyaknya sarana angkutan	46-47
6.2. Banyaknya pesawat radio, TV & telepon	48
6.3. Panjang jalan menurut jenisnya	49

PEMBANGUNAN

7.1. Proyek pembangunan dan sumber dana	50-51
---	-------

PETA KABUPATEN DAERAH TINGKAT II MAGELANG





<https://magelangkab.go.id>

1. GEOGRAFI KECAMATAN SALAM

Tabel 1.1

A. BATAS-BATAS WILAYAH KECAMATAN SALAM	
1	Sebelah Utara Kecamatan Salam
2	Sebelah Timur Kecamatan Tempel (DIY)
3	Sebelah Selatan Kecamatan Ngluwar
4	Sebelah Barat Kecamatan Muntilan

B. KETINGGIAN IBUKOTA KEC. SALAM DARI PERMUKAAN LAUT	
Tinggi Wilayah Kec. Salam = 335 M DPL.	

C. JARAK DARI IBUKOTA KEC. SALAM KE DAERAH DAN DESA (km)	
Ibukota Kab. Magelang	18
Nama Daerah/Desa	Jarak (km)
1 Sirahan	5
2 Tersan Gede	6
3 Baturono	5
4 Tirto	3
5 Seloboro	5
6 Gulon	4
7 Jumoyo	2
8 Sucen	1
9 Somokerto	2
10 Kadiluwih	1
11 Mantingan	3
12 Salam	2

LUAS WILAYAH MENURUT JENIS PENGGUNAAN
TANAH DAN DESA PADA AKHIR TAHUN 2001

Tabel 1.2

Desa	Tanah Sawah	Tanah Tegalan	Bangunan/ Pekarangan	Hutan Negara	Lain-lain	Jumlah
(1)	(2)	(3)	(4)	(5)	(6)	(7)
Sirahan	221,04	-	48,21	-	4,75	274,64
Tersan Gede	175,94	56,49	81,56	-	7,01	343,06
Baturono	89,62	3,11	34,34	-	6,84	127,91
Tirto	121,16	83,09	60,88	-	13,25	278,38
Seloboro	80,79	9,89	37,64	-	8,07	147,39
Gulon	246,16	15,22	93,12	-	78,09	482,59
Jumoyo	197,44	50,02	111,08	-	13,32	380,08
Sucen	231,75	8,74	74,32	-	8,23	323,06
Somokerto	38,77	25,11	15,86	-	8,57	88,31
Kadiluwih	146,34	13,09	45,32	-	11,37	216,13
Mantingan	110,38	3,05	29,66	-	5,54	198,64
Salam	179,72	63,02	109,53	-	20,36	372,63
Jumlah	1902,15	338,84	741,52	-	180,27	3162,75
Tahun yang lalu:	1902,15	338,84	741,52	-	180,27	3162,75

Sumber Data: EPT 1983

LUAS WILAYAH MENURUT PENGGUNAAN TANAH
DIRINCI PER DESA DI KECAMATAN SALAM
PADA AKHIR TAHUN 2001

Tabel 1.3

DESA	TANAH SAWAH			
	Irigasi Teknis	Irigasi ½ Teknis	Irigasi Sederhana	Tadah Hujan
(1)	(2)	(3)	(4)	(5)
Sirahan	44,75	64	112,290	-
Tersan Gede	-	-	173,121	2,821
Baturono	-	-	89,619	-
Tirto	-	-	114,709	6,450
Seloboro	17	35,50	29,294	-
Gulon	48	-	245,081	3,083
Jumoyo	-	-	197,445	-
Sucen	-	-	231,749	-
Somokerto	-	-	38,774	-
Kadiluwih	-	-	142,345	4,00
Mantingan	-	-	110,384	-
Salam	-	-	176,722	3,00
Jumlah	109,75	99,50	1673,543	19,354
Tahun yang lalu	109,75	99,50	1673,543	19,354

Sumber data: Monografi Desa

LUAS WILAYAH MENURUT PENGGUNAAN TANAH
DIRINCI PER DESA DI KECAMATAN SALAM
PADA AKHIR TAHUN 2001

Tabel 1.4

DESA	TANAH KERING		
	Pekarangan Bangunan	Tegalan/ Kebun	Padang Gembala
(1)	(2)	(3)	(4)
Sirahan	48,210	-	-
Tersan Gede	81,563	56,490	-
Baturono	34,341	3,106	-
Tirto	60,883	83,090	-
Seloboro	37,640	9,891	-
Gulon	93,115	15,220	-
Jumoyo	111,079	50,018	-
Sucen	74,322	8,737	-
Somokerto	15,860	25,106	-
Kadiluwih	45,321	13,090	-
Mantingan	29,662	3,050	-
Salam	109,532	63,019	-
Jumlah	741,518	338,837	-
Tahun yang lalu	741,518	338,837	-

Sumber data: Monografi Desa

LUAS WILAYAH MENURUT PENGGUNAAN TANAH
DIRINCI PER DESA DI KECAMATAN SALAM
PADA AKHIR TAHUN 2001

Tabel 1.4 Lanjutan

DESA	TANAH KERING		
	Tambak/ Kolam (Ha)	Rawa	Hutan Negara
(1)	(5)	(6)	(7)
Sirahan	0,546	-	-
Tersan Gede	0,410	-	-
Baturono	0,150	-	-
Tirto	0,250	-	-
Seloboro	0,450	-	-
Gulon	0,440	-	-
Jumoyo	0,370	-	-
Sucen	0,424	-	-
Somokerto	0,100	-	-
Kadiluwih	0,480	-	-
Mantingan	1,000	-	-
Salam	0,579	-	-
Jumlah	5,109	-	-
Tahun yang lalu	5,109		

Sumber data: Monografi Desa

**LUAS WILAYAH MENURUT PENGGUNAAN TANAH
DIRINCI PER DESA DI KECAMATAN SALAM
PADA AKHIR TAHUN 2001**

Tabel 1.4 Lanjutan

DESA	TANAH KERING		
	Perkebunan Negara/ Swasta	Lain-lain	Jumlah
(1)	(8)	(9)	(10)
Sirahan	-	4,290	274,635
Tersan Gede	-	6,596	343,061
Baturono	-	6,694	127,910
Tirto	-	13,000	278,382
Seloboro	-	7,618	147,393
Gulon	-	77,652	482,591
Jumoyo	-	13,154	380,076
Sucen	-	7,804	323,056
Somokerto	-	8,470	88,310
Kadiluwih	-	10,892	216,128
Mantingan	-	4,541	198,637
Salam	-	19,776	372,628
Jumlah	-	175,126	3162,747
Tahun yang lalu	-	175,126	3162,747

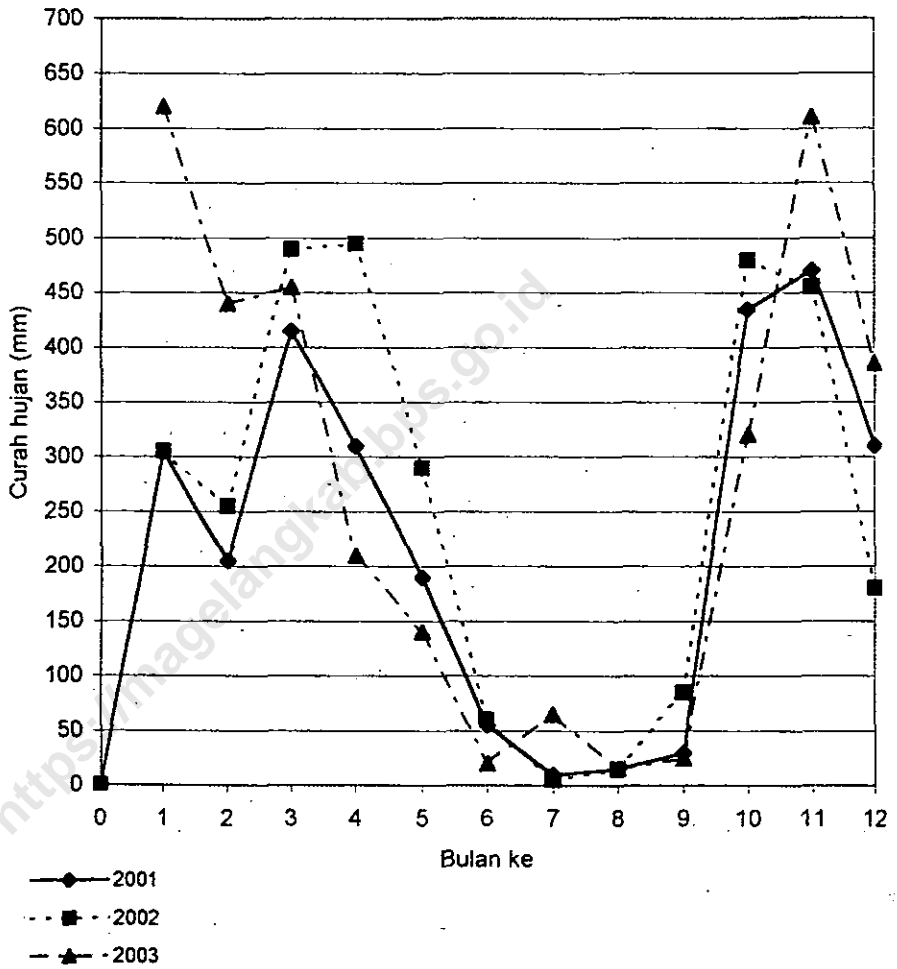
Sumber data: Monografi Desa

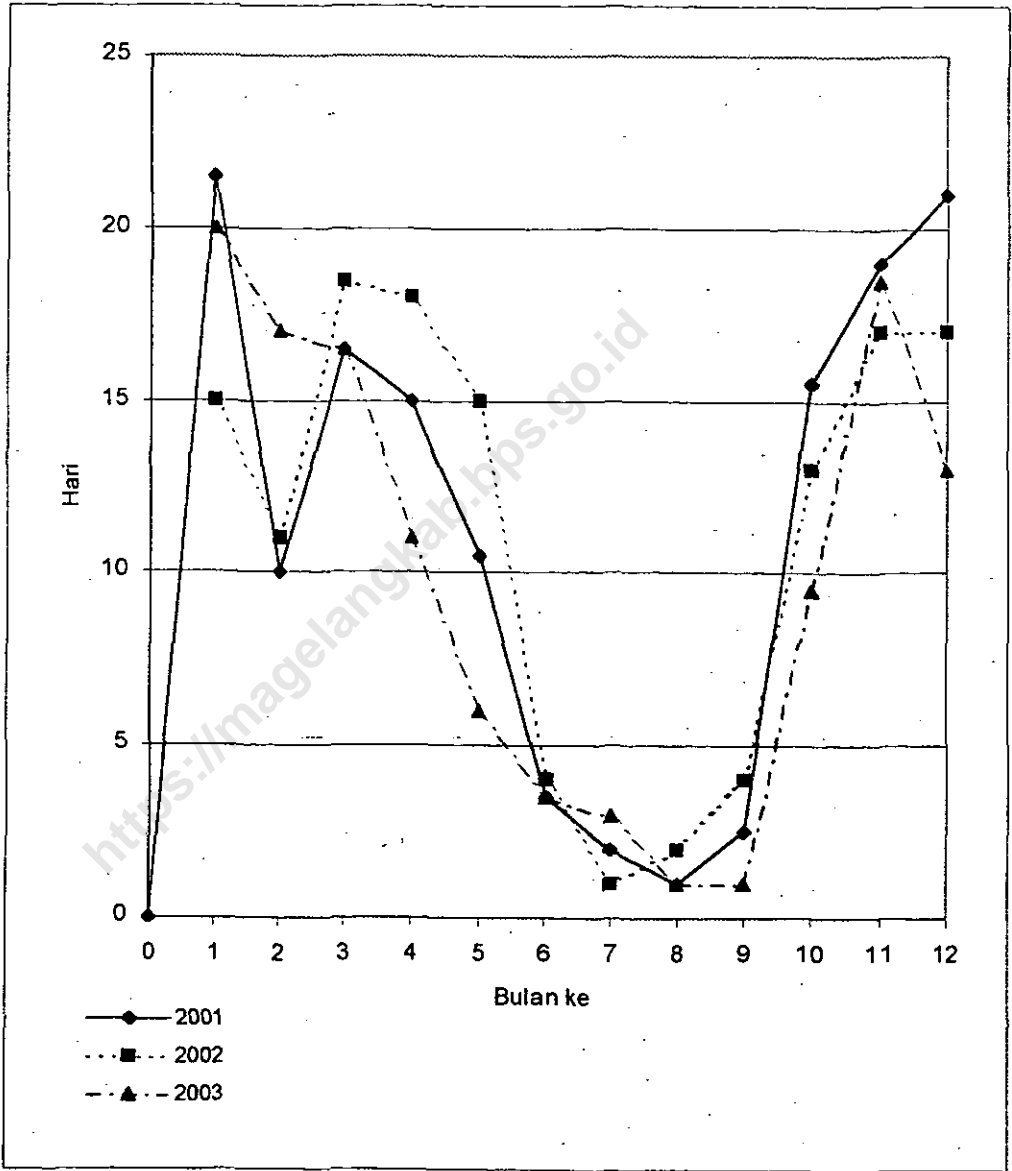
**BANYAKNYA HARI HUJAN DAN CURAH HUJAN
DI KECAMATAN SALAM PADA TAHUN 2001**


Tabel 1.5

Bulan	Curah Hujan (mm)	Jumlah Hari Hujan (hari)
(1)	(2)	(3)
Januari	318	22
Februari	216	10
Maret	419	16
April	320	15
Mei	197	11
Juni	63	3
Juli	11	2
Agustus	12	1
September	32	3
Oktober	437	16
Nopember	472	18
Desember	314	21
Jumlah	2811	138
Tahu yang lalu	3144	134

Sumber Data: Dipertan







<https://m>

**NAMA KEPALA DESA DAN SEKRETARIS DESA
DI KECAMATAN SALAM PADA AKHIR TAHUN 2001**

Tabel 2.1

Desa	Nama Kepala Desa	Nama Sekretaris Desa
(1)	(2)	(3)
Sirahan	Ny. Sukarti	M. Marsono
Tersan Gede	Suamryono	A. Suwandi
Baturono	Suharto	Hartono
Tirto	Supriyanto	P. Setiawan
Seloboro	Sukardi	Suyanto
Gulon	Sutrisno	Hari
Jumoyo	Siswandi	Joko hartono
Sucen	Hartono, BA	M. Kholyubi
Somokerto	Nur Mujid	Kushoi
Kadiluwih	Fatchurochman	Marjono
Mantingan	A.R. Munanto	Damanhuri
Salam	H. Jumali	Komarudin
Jumlah	12	12
Tahu yang lalu	12	12

Sumber Data: Sie Pemerintahan

**BANYAKNYA DUSUN RW DAN RT MENURUT DESA
DI KECAMATAN SALAM KEADAAN AKHIR
TAHUN 2001**

Tabel 2.2

Desa	Banyaknya		
	Dusun	Rukun Warga	Rukun Tetangga
(1)	(2)	(3)	(4)
Sirahan	8	8	31
Tersan Gede	8	8	31
Baturono	4	4	16
Tirto	7	7	23
Seloboro	4	4	23
Gulon	15	15	70
Jumoyo	13	13	69
Sucen	8	8	35
Somokerto	3	3	15
Kadiluwih	6	6	24
Mantingan	4	4	15
Salam	16	16	68
Jumlah	96	96	420
Tahun yang lalu	96	96	420

Sumber data: Monografi Desa

**BANYAKNYA PENDUDUK DIRINCI MENURUT KELOMPOK UMUR
DAN ANGKATAN KERJA DI KECAMATAN SALAM
PADA TAHUN 2001**

Tabel 2.3

Kelompok Umur (dalam tahun)	Menurut Jenis Kelamin		
	Laki-laki	Perempuan	Jumlah
(1)	(2)	(3)	(4)
0 - 4	1676	1591	3267
5 - 9	1773	1630	3403
13 - 14	1818	1673	3491
15 - 19	2139	1932	4071
20 - 24	1787	1563	3350
25 - 29	1653	1737	3390
30 - 39	3286	3444	6730
40 - 49	2658	2521	5179
50 - 59	1781	1908	3689
60 +	2351	2657	5008
Jumlah	20922	20658	41580
Tahun Sebelumnya	20708	20644	41352

Sumber data: Monografi Desa



<https://magelang.go.id>

**JUMLAH PENDUDUK DIRINCI PER DESA MENURUT KEWARGANEGARAAN
DI KECAMATAN SALAM PADA TAHUN 2001**

Tabel 3.1

Desa	Penduduk		Jumlah
	Warga Negara Indonesia	Warga Negara Asing	
(1)	(2)	(3)	(4)
Sirahan	2929	-	2929
Tersan Gede	2895	-	2895
Baturono	1281	-	1281
Tirto	2036	-	22036
Seloboro	2023	-	2023
Gulon	7459	-	7459
Jumoyo	6862	1	6863
Sucen	4613	1	4614
Somokerto	959	-	959
Kadiluwih	2496	-	2496
Mantingan	1860	-	1860
Salam	6163	2	6165
Jumlah	41576	4	41580
Tahun sebelumnya	41349	3	41352

Sumber data: Monografi Desa

**JUMLAH PENDUDUK KECAMATAN SALAM
DIRINCI MENURUT DEWASA DAN ANAK
PADA AKHIR TAHUN 2001**

Tabel 3.2

Desa	Dewasa		Anak-anak		Jumlah
	Laki-laki	Perem puan	Laki-laki	Perem puan	
(1)	(2)	(3)	(4)	(5)	(6)
Sirahan	1124	1140	335	330	2929
Tersan Gede	1118	1205	307	265	2895
Baturono	458	527	160	136	1281
Tirto	784	795	235	222	2036
Seloboro	755	807	229	232	2023
Gulon	2916	2846	871	826	7459
Jumoyo	2547	2529	888	899	6863
Sucen	1554	1554	823	683	4614
Somokerto	382	366	105	106	959
Kadiluwih	982	979	283	252	2496
Mantingan	697	709	236	218	1860
Salam	2336	2305	797	727	6165
Jumlah	15653	15762	5269	4896	41580
Tahun Sebelumnya	14489	14208	6219	6436	41352

Sumber Data: Monografi Desa

PENDUDUK MENURUT JENIS KELAMIN
DIRINCI PER DESA DI KECAMATAN SALAM
KEADAAN AKHIR TAHUN 2001

Tabel 3.3 .

Desa	Penduduk		
	Laki-laki	Perempuan	Jumlah
(1)	(2)	(3)	(4)
Sirahan	1459	1470	2929
Tersan Gede	1425	1470	2895
Baturono	618	663	1281
Tirto	1019	1017	2036
Seloboro	984	1039	2023
Gulon	3787	3672	7459
Jumoyo	3435	3428	6863
Sucen	2377	2237	4614
Somokerto	487	472	959
Kadiluwih	1265	1231	2496
Mantingan	933	927	1860
Salam	3133	3032	6165
Jumlah	20922	20658	41580
Tahun yang lalu	20708	20644	41352

Sumber Data: Monografi Desa

PENDUDUK BERUMUR 5 TH KE ATAS BERDASARKAN TINGKAT PENDIDIKAN
DIRINCI PER DESA KEADAAN AKHIR TAHUN 2001

Tabel 3.4

Desa	Tingkat Pendidikan			
	Tidak/belum tamat SD	Tamat SD	Tamat SMP	Tamat SLTA
(1)	(2)	(3)	(4)	(5)
Sirahan	910	98	422	320
Tersan Gede	817	1022	486	374
Baturono	462	386	151	163
Tirto	779	602	265	224
Seloboro	552	614	341	345
Gulon	1623	2689	1261	1136
Jumoyo	1916	1955	1153	1064
Sucen	1423	1321	731	654
Somokerto	298	338	166	94
Kadiluwih	495	998	432	355
Mantingan	682	584	256	175
Salam	1585	1412	1385	1135
Jumlah	11541	12908	7050	6039
Tahun yan lalu	-	-	-	-

Sumber Data: Monografi Desa

PENDUDUK BERUMUR 5 TH KE ATAS BERDASARKAN TINGKAT PENDIDIKAN
DIRINCI PER DESA KEADAAN AKHIR TAHUN 2001

Tabel 3.4 Lanjutan

Desa	Tingkat Pendidikan			Jumlah
	Tamat DI/II	Tamat Akademi/ DIV	Tamat Perguruan Tinggi/ DIV	
(1)	(6)	(7)	(8)	(9)
Sirahan	27	10	15	2692
Tersan Gede	3	5	22	2730
Baturono	8	10	-	1180
Tirto	1	4	27	1902
Seloboro	7	10	7	1875
Gulon	20	69	88	6887
Jumoyo	30	36	58	6212
Sucen	21	51	70	4270
Somokerto	2	-	3	902
Kadiluwih	8	19	10	2317
Mantingan	9	-	2	1709
Salam	14	62	44	5638
Jumlah	151	277	347	3812
Tahun yan lalu	-	-	-	-

Sumber data : Monografi Desa

**KEPADATAN PENDUDUK KECAMATAN SALAM
DIRINCI PER DESA PADA TAHUN 2001**

Tabel 3.5.

Desa	Luas Wilayah (Km)	Jumlah Penduduk Akhir tahun 1999	Tingkat kepadatan penduduk
(1)	(2)	(3)	(4)
Sirahan	2,75	2929	1065
Tersan Gede	3,23	2895	896
Baturono	1,28	1281	1001
Tirto	2,78	2036	732
Seloboro	1,47	2023	1376
Gulon	4,83	7459	1544
Jumoyo	3,80	6863	1806
Sucen	3,23	4614	1428
Somokerto	0,88	959	1199
Kadiluwih	2,16	2496	1156
Mantingan	1,49	1860	1248
Salam	3,73	6165	1653
Jumlah	31,63	41580	1314
Tahun Sebelumnya	31,63	41352	1308

Sumber Data: Monografi Desa

**RATA-RATA JUMLAH JIWA TIAP RUMAH TANGGA
DIRINCI PER DESA PADA TAHUN 2001**

Tabel 3.6

Desa	Jumlah Penduduk	Jumlah Rumah Tangga/KK	Rata-rata jiwa per rumah tangga
(1)	(2)	(3)	(4)
Sirahan	2929	854	3,4
Tersan Gede	2895	835	3,5
Baturono	1281	368	3,5
Tirto	2036	576	3,5
Seloboro	2023	559	3,6
Gulon	7459	1918	3,9
Jumoyo	6863	1793	3,8
Sucen	4614	1017	4,5
Somokerto	959	308	3,1
Kadiluwih	2496	659	3,8
Mantingan	1860	517	3,6
Salam	6165	1582	3,9
Jumlah	41580	10986	3,8
Tahun Sebelumnya	41352	10947	4,0

Sumber Data: Monografi Desa

**BANYAKNYA LAHIR, MATI, DATANG DAN PINDAH
DI KECAMATAN SALAM PADA TAHUN 2001**

Tabel 3.7

Desa	Banyaknya					
	Lahir			Mati		
	Lk	Pr	Jumlah	Lk	Pr	Jumlah
(1)	(2)	(3)	(4)	(5)	(6)	(7)
Sirahan	19	10	29	11	8	19
Tersan Gede	22	12	34	7	10	17
Baturono	9	10	19	7	11	18
Tirto	9	14	23	10	10	20
Seloboro	14	13	27	12	11	23
Gulon	64	46	110	17	17	34
Jumoyo	44	39	83	16	8	24
Sucen	18	12	30	17	9	26
Somokerto	5	1	6	5	6	11
Kadiluwih	27	26	53	1	4	5
Mantingan	8	13	21	2	1	3
Salam	15	7	22	7	8	15
Jumlah	254	203	457	112	103	215
Tahun Sebelumnya	-	-	404	-	-	220

Sumber Data: Monografi Desa

**BANYAKNYA LAHIR, MATI, DATANG DAN PINDAH
DI KECAMATAN SALAM PADA TAHUN 2001**

Tabel 3.7 Lanjutan

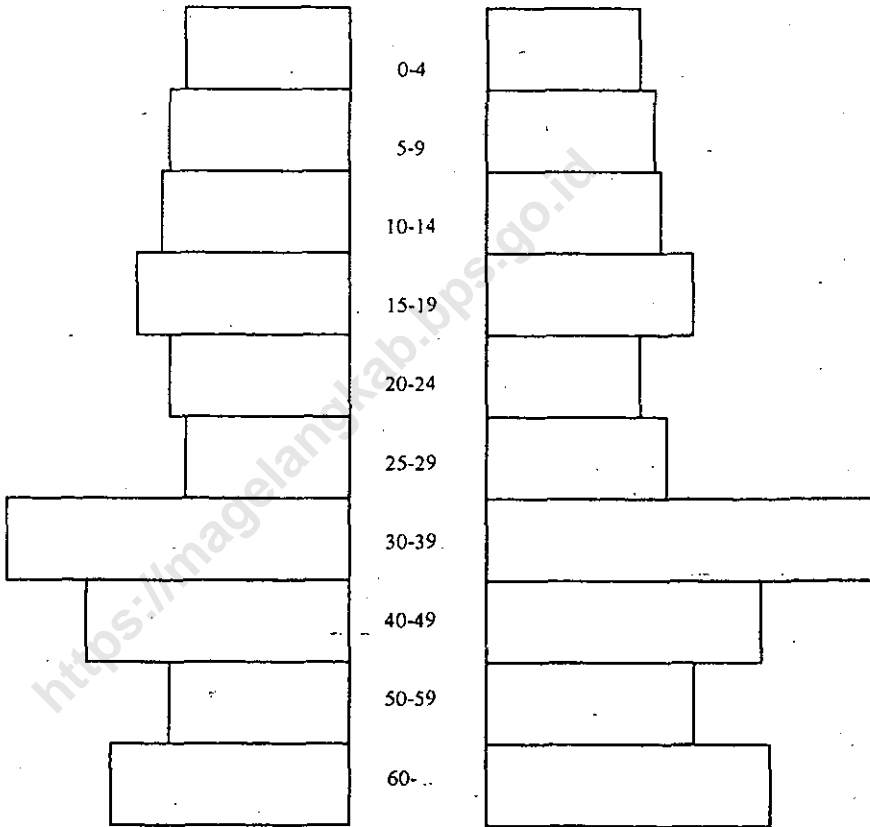
Desa	Banyaknya					
	Pendatang			Pindah		
	Lk	Pr	Jumlah	Lk	Pr	Jumlah
(1)	(2)	(3)	(4)	(5)	(6)	(7)
Sirahan	3	4	7	3	1	4
Tersan Gede	3	2	5	1	4	5
Baturono	6	20	26	1	3	4
Tirto	4	5	9	1	1	2
Seloboro	1	-	1	-	11	11
Gulon	5	6	11	8	8	16
Jumoyo	4	1	5	5	11	16
Sucen	-	1	1	14	15	29
Somokerto	-	-	-	2	7	9
Kadiluwih	6	1	7	1	4	5
Mantingan	-	1	1	-	-	-
Salam	-	-	-	10	18	28
Jumlah	32	41	73	46	83	129
Tahun Sebelumnya	-	-	-	-	-	-

Sumber Data: Monografi Desa

Piramida Penduduk di Kecamatan Salam Menurut Kelompok Umur pada Akhir Tahun 2002

3500 3000 2500 2000 1500 1000 500

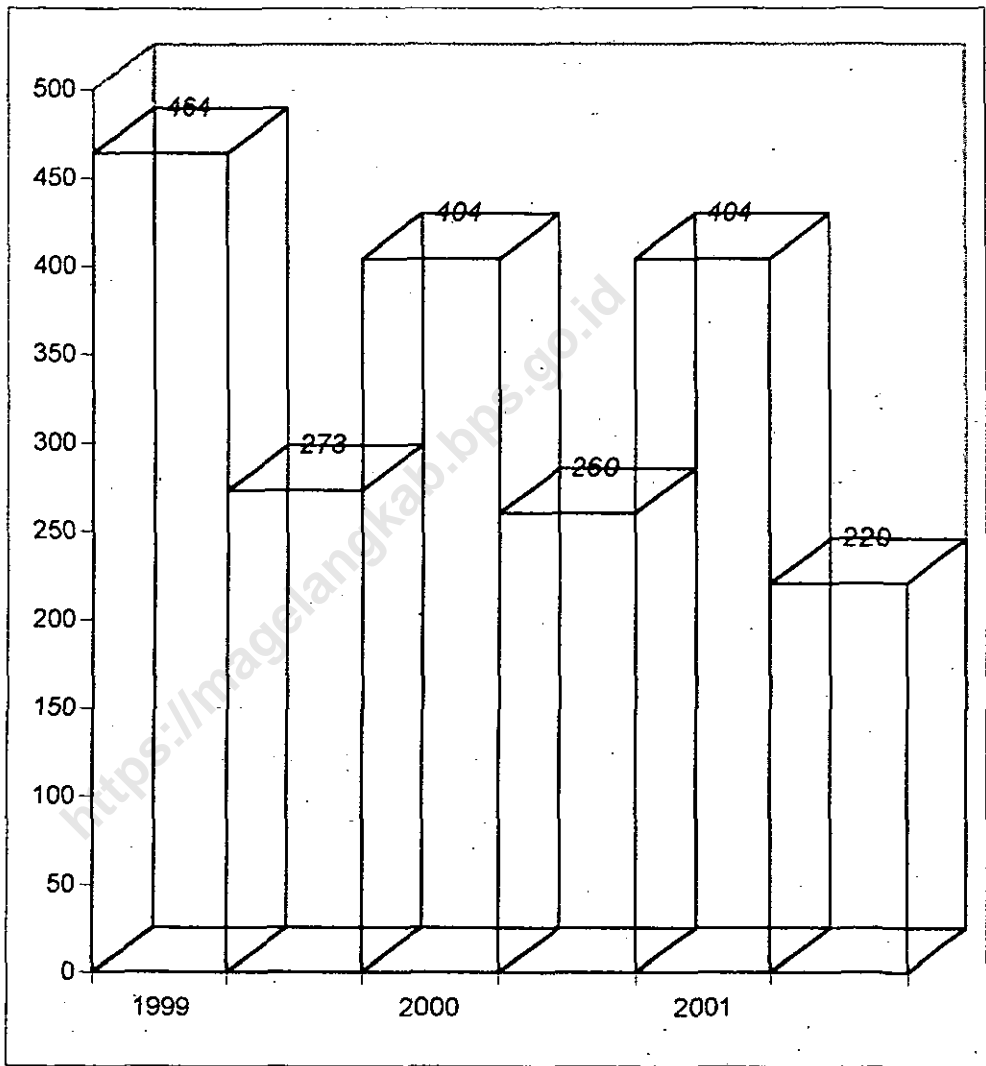
500 1000 1500 2000 2500 3000 3500



Laki-laki

Perempuan

Grafik Banyaknya Kelahiran dan Kematian di Kecamatan Salam
Selama Tahun 2001



**JUMLAH PENDUDUK DIRINCI MENURUT MATA PENCAHARIAN
BAGI PENDUDUK USIA 10 TAHUN KE ATAS
DI KECAMATAN SALAM PADA TAHUN 2001**

Tabel 3.8

Desa	Petani Sendiri	Buruh Tani	Perdagangan	Pengangkutan
(1)	(2)	(3)	(4)	(5)
Sirahan	593	1011	170	16
Tersan Gede	552	841	234	15
Baturono	254	356	75	5
Tirto	317	287	134	7
Seloboro	393	362	146	13
Gulon	456	638	1149	45
Jumoyo	602	566	634	101
Sucen	401	520	394	36
Somokerto	183	100	84	19
Kadiluwih	472	517	164	2
Mantingan	455	303	237	16
Salam	480	648	400	85
Jumlah	5158	6149	3821	360
Tahun Sebelumnya	5004	5769	3700	350

Sumber Data: Monografi Desa

**JUMLAH PENDUDUK DIRINCI MENURUT MATA PENCAHARIAN
BAGI PENDUDUK USIA 10 TAHUN KE ATAS
DI KECAMATAN SALAM PADA TAHUN 2001**

Tabel 3.9

Desa	Industri	Jasa	Lain-Lain	Jumlah yang bekerja
(1)	(2)	(3)	(4)	(5)
Sirahan	83	119	79	2071
Tersan Gede	231	215	34	2122
Baturono	50	58	13	812
Tirto	376	93	119	1335
Seloboro	56	50	283	1302
Gulon	312	1006	619	4224
Jumoyo	545	700	1192	4340
Sucen	99	377	312	2140
Somokerto	113	132	6	637
Kadiluwih	123	110	150	1540
Mantingan	72	111	32	1226
Salam	196	704	654	3167
Jumlah	2256	3675	3493	24916
Tahun Sebelumnya	2189	3566	3390	23970

Sumber Data: Monografi Desa

TINGKAT KELAHIRAN KASAR (CRUDE BIRTH RATE)
 DI KECAMATAN SALAM DIRINCI PER DESA TAHUN 2001
 TIAP-TIAP 100 PENDUDUK

Tabel 3.10

Desa	Jumlah penduduk bulan Juni 2001	Jumlah kelahiran hidup selama tahun 2001	Crude Birth Rate (CBR) Kol (3) : kol (2)
(1)	(2)	(3)	(4)
Sirahan	2923	29	0,99
Tersan Gede	2854	34	1,19
Baturono	1498	19	1,27
Tirto	2042	23	1,13
Seloboro	2024	27	1,33
Gulon	7258	110	1,52
Jumoyo	6787	83	1,22
Sucen	4630	30	0,65
Somokerto	944	6	0,64
Kadiluwih	2467	53	2,15
Mantingan	1860	21	1,13
Salam	6169	22	0,36
Jumlah	41456	457	1,10
Tahun Sebelumnya	-	-	-

Sumber Data: K.S.K.

**TINGKAT KEMATIAN KASAR (CRUDE DEATH RATE)
DI KECAMATAN SALAM DIRINCI PER DESA TAHUN 2001
TIAP-TIAP 100 PENDUDUK**

Tabel 3.11

Desa	Jumlah penduduk bulan Juni 2001	Jumlah kematian hidup selama tahun 2001	Crude Death Rate (CDR) Kol (3) : kol (2)
(1)	(2)	(3)	(4)
Sirahan	2923	19	0,65
Tersan Gede	2854	17	0,60
Baturono	1498	18	1,20
Tirto	2042	20	0,98
Seloboro	2024	23	1,14
Gulon	7258	34	0,47
Jumoyo	6787	24	0,35
Sucen	4630	26	0,56
Somokerto	944	11	1,16
Kadiluwih	2467	5	0,20
Mantingan	1860	3	0,16
Salam	6169	15	0,24
Jumlah	41456	215	0,92
Tahun Sebelumnya	-	-	-

Sumber Data: K.S.K.

**JUMLAH PASANGAN USIA SUBUR (PUS) MENURUT USIA ISTERI
DI KECAMATAN SALAM PADA AKHIR TAHUN 2001**

Tabel 3.12

Desa	Banyaknya PUS menurut umur isteri			
	Kurang dari 20 tahun	20-29 tahun	30 tahun ke atas	Jumlah
(1)	(2)	(3)	(4)	(5)
Sirahan	-	115	371	486
Tersan Gede	4	75	350	429
Baturono	3	49	160	212
Tirto	8	88	267	363
Seioboro	1	98	242	341
Gulon	11	257	959	1227
Jumoyo	14	300	864	1178
Sucen	8	178	541	727
Somokerto	3	50	136	189
Kadiluwih	4	99	348	451
Mantingan	4	81	240	325
Salam	4	216	734	954
Jumlah	64	1606	5212	6882
Tahun yang lalu	-	-	-	

Sumber Data: Pengawas PPLKB

**JUMLAH PASANGAN USIA SUBUR (PUS) BUKAN PESERTA
KELUARGA BERENCANA DI KECAMATAN SALAM
PADA AKHIR TAHUN 2001**

Tabel 3.13

Desa	Jumlah PUS bukan peserta KB			
	Hamil	Ingin anak	Tidak ingin anak	Jumlah
(1)	(2)	(3)	(4)	(5)
Sirahan	18	70	47	135
Tersan Gede	16	54	60	130
Baturono	3	35	38	76
Tirto	24	54	44	122
Seloboro	9	28	40	77
Gulon	39	156	112	307
Jumoyo	63	170	109	342
Sucen	38	147	105	290
Somokerto	10	27	17	54
Kadiluwih	30	66	45	141
Mantingan	14	31	39	84
Salam	48	99	148	295
Jumlah	312	937	804	2053
Tahun yang lalu	-	-	-	

Sumber Data: Pengawas PPLKB

**JUMLAH TAHAPAN KELUARGA SEJAHTERA DI KECAMATAN SALAM
BERDASARKAN HASIL PENDATAAN DIRINCI PER DESA
PADA AKHIR TAHUN 1999/2001**

Tabel 3.14

Desa	Tahapan Keluarga Sejahtera			
	PSAE	PSNAE	KS I AE	KS I N
(1)	(2)	(3)	(4)	(5)
Sirahan	166	95	53	100
Tersan Gede	128	229	35	90
Baturono	76	12	42	28
Tirto	121	127	24	83
Seloboro	35	51	66	44
Gulon	296	152	188	191
Jumoyo	285	172	59	220
Sucen	181	111	132	152
Somokerto	45	23	34	49
Kadiluwih	135	74	45	89
Mantingan	73	27	34	39
Salam	234	75	116	176
Jumlah	1775	1148	828	1261
Tahun yang lalu	-	-	-	-

Sumber Data: Pengawas PPLKB

**JUMLAH TAHAPAN KELUARGA SEJAHTERA DI KECAMATAN SALAM
BERDASARKAN HASIL PENDATAAN DIRINCI PER DESA
PADA TAHUN 1999/2001**

Tabel 3.15

Desa	Tahapan Keluarga Sejahtera		
	K.S Tahap II	K.S Tahap III	K.S Tahap III+
(1)	(2)	(3)	(4)
Sirahan	75	264	59
Tersan Gede	39	241	68
Baturono	60	133	35
Tirto	3	255	28
Seloboro	75	264	59
Gulon	235	654	205
Jumoyo	178	615	301
Sucen	145	226	135
Somokerto	54	84	3
Kadiluwih	105	120	112
Mantingan	61	233	48
Salam	321	581	116
Jumlah	1308	3650	1231
Tahun Sebelumnya	-	-	-

Sumber Data: Pengawas PPLKB

**JUMLAH PESERTA KELUARGA BERENCANA YANG AKTIF SELAMA TAHUN
2001 MENURUT JENIS PELAYANAN DIRINCI PER DESA
DI KECAMATAN SALAM**

Tabel 3.16

Desa	Menurut jalur pelayanan		
	Pemerintah (tak bayar)	Swasta (bayar)	Jumlah
(1)	(2)	(3)	(4)
Sirahan	171	180	351
Tersan Gede	151	148	299
Baturono	79	57	136
Tirto	132	109	241
Seloboro	114	150	264
Gulon	492	428	920
Jumoyo	406	430	836
Sucen	239	198	437
Somokerto	74	61	135
Kadiluwih	157	153	310
Mantingan	174	67	241
Salam	218	441	659
Jumlah	2407	2422	4829
Tahun yang lalu	-	-	-

Sumber Data: PPLKB

PENDUDUK MENURUT SIX RATIO DIRINCI PER DESA
DI KECAMATAN SALAM AKHIR TAHUN 2001

Tabel 3.17

Desa	Penduduk			
	Laki-laki	Perempuan	Jumlah	Six ratio
(1)	(2)	(3)	(4)	(5)
Sirahan	1459	1470	2929	99
Tersan Gede	1425	1470	2895	97
Baturono	618	663	1281	93
Tirto	1019	1017	2036	100
Seloboro	984	1039	2023	95
Gulon	3787	3672	7459	103
Jumoyo	3435	3428	6863	100
Sucen	2377	2237	4614	106
Somokerto	487	472	959	103
Kadiluwih	1265	1231	2496	103
Mantingan	933	927	1860	101
Salam	3133	3032	6165	103
Jumlah	20922	20658	41580	101
Tahun yang lalu	20708	20644	41352	100

Sumber Data: Monografi Desa

SARANA & PRASARANA SOSIAL

<https://madeselangkab.bps.go.id>

**BANYAKNYA PENDUDUK MENURUT AGAMA DAN KEPERCAYAAN
TERHADAP TUHAN YANG MAHA ESA DIRINCI PER DESA
DI KECAMATAN SALAM PADA TAHUN 2001**

Tabel 4.1

Desa	Penduduk menurut agama						
	Islam	Katholik	Protestan	Hindu	Budha	Lainnya	Jumlah
(1)	(2)	(3)	(4)	(5)	(6)	(7)	(8)
Sirahan	2898	14	57	-	-	-	2929
Tersan Gede	2878	19	-	-	-	-	2895
Baturono	1250	28	2	1	-	-	1281
Tirto	2010	26	-	-	-	-	2036
Seloboro	2013	10	-	-	-	-	2023
Gulon	6878	403	177	-	-	-	7459
Jumoyo	6698	158	6	-	-	1	6863
Sucen	4416	190	8	-	-	-	4614
Somokerto	958	1	-	-	-	-	959
Kadiluwih	2475	21	-	-	-	-	2496
Mantingan	1860	-	-	-	-	-	1860
Salam	5937	219	9	-	-	-	6165
Jumlah	40230	1089	259	1	-	1	41580
Tahun yang lalu	40023	1089	233	7	-	-	41352

Sumber Data: Monografi Desa

**BANYAKNYA TEMPAT IBADAH MENURUT DESA
DI KECAMATAN SALAM PADA TAHUN 2001**

Tabel 4.2

Desa	Banyaknya			
	Masjid	Langgar, surau	Gereja	Kuil/pura Wihara
(1)	(2)	(3)	(4)	(5)
Sirahan	6	16	-	-
Tersan Gede	5	8	-	-
Baturono	1	6	-	-
Tirto	5	9	-	-
Seloboro	3	9	-	-
Gulon	12	25	-	1
Jumoyo	11	24	1	-
Sucen	8	19	-	-
Somokerto	1	4	-	-
Kadiluwih	7	11	-	-
Mantingan	3	9	-	-
Salam	12	19	1	-
Jumlah	74	159	2	1
Tahun yang lalu	60	150	2	1

Sumber Data: Monografi Desa

**BANYAKNYA RUMAH PENDUDUK MENURUT JENIS DINDING RUMAH
DIRINCI PER DESA DI KECAMATAN SALAM PADA TAHUN 2001**

Tabel 4.3

Desa	Jenis Dinding Rumah				
	Dinding permanen	Semi permanen	Dinding dari kayu	Dinding dari bambu	Jumlah
(1)	(2)	(3)	(4)	(5)	(6)
Sirahan	403	26	7	346	782
Tersan Gede	241	-	6	629	876
Baturono	283	-	1	78	362
Tirto	299	117	-	149	565
Seloboro	329	-	-	208	537
Gulon	1092	8	-	569	1669
Jumoyo	776	-	9	709	1494
Sucen	278	1	16	664	959
Somokerto	196	-	-	103	299
Kadiluwih	293	92	4	271	660
Mantingan	389	4	-	154	547
Salam	372	12	16	978	1378
Jumlah	4951	260	59	4858	10128
Tahun yang lalu	4929	252	53	4837	10071

Sumber Data: Monografi Desa

**BANYAKNYA NIKAH, TALAK/CERAI DAN RUJUK
DI KECAMATAN SALAM DIRINCI PER DESA
SELAMA TAHUN 2001**

Tabel 4.4

Desa	Nikah	Talak	Cerai	Rujuk
(1)	(2)	(3)	(4)	(5)
Sirahan	30	-	1	-
Tersan Gede	27	-	1	-
Baturono	26	-	-	-
Tirto	14	-	-	-
Seloboro	22	1	-	-
Gulon	81	1	-	-
Jumoyo	58	-	-	-
Sucen	40	-	-	-
Somokerto	21	-	-	-
Kadiluwih	19	-	-	-
Mantingan	30	-	-	-
Salam	65	1	-	-
Jumlah	433	3	2	-
Tahun Sebelumnya	459	5	8	-

Sumber data: Monografi Desa

**BANYAKNYA SEKOLAH MURID DAN GURU MENURUT JENIS SEKOLAH
TIAP DESA DI KECAMATAN SALAM PADA AKHIR TAHUN 2001**

Tabel 4.5

Desa	Banyaknya					
	TK			SD		
	Sekolah	Guru	Murid	Sekolah	Guru	Murid
(1)	(2)	(3)	(4)	(5)	(6)	(7)
Sirahan	2	2	17	2	16	102
Tersan Gede	2	2	108	3	24	372
Baturono	1	2	27	2	17	158
Tirto	2	3	48	1	7	74
Seloboro	4	4	69	2	16	178
Gulon	8	16	242	5	42	1084
Jumoyo	6	12	112	4	48	832
Sucen	7	14	163	3	37	841
Somokerto	2	2	31	1	9	58
Kadiluwih	3	3	46	2	17	296
Mantingan	3	5	42	1	9	84
Salam	4	12	140	3	24	492
Jumlah	47	77	1045	29	266	4571
Tahun yang lalu	47	79	1066	29	269	4623

Sumber Data: Monografi Desa

**BANYAKNYA SEKOLAH MURID DAN GURU MENURUT JENIS SEKOLAH
DIRINCI PER DESA DI KECAMATAN SALAM PADA AKHIR TAHUN 2001**

Tabel 4.5 Lanjutan

Desa	Banyaknya					
	SLTP			SLTA		
	Sekolah	Guru	Murid	Sekolah	Guru	Murid
(1)	(8)	(9)	(10)	(11)	(12)	(13)
Sirahan	1	56	332	-	-	-
Tersan Gede	-	-	-	-	-	-
Baturono	-	-	-	-	-	-
Tirto	-	-	-	-	-	-
Seloboro	-	-	-	1	39	376
Gulon	1	32	530	1	25	418
Jumoyo	-	-	-	2	49	976
Sucen	2	24	416	2	48	143
Somokerto	-	-	-	-	-	-
Kadiluwih	1	18	293	-	-	-
Mantingan	-	-	-	-	-	-
Salam	2	65	294	1	40	839
Jumlah	7	195	1869	7	201	2752
Tahun yang lalu	7	192	1873	7	203	2784

Sumber Data: Monografi Desa

**BANYAKNYA SEKOLAH MURID DAN GURU DI LUAR LINGKUNGAN
DEP. DIK. BUD. DIRINCI PER DESA DI KECAMATAN SALAM
PADA AKHIR TAHUN 2001**

Tabel 4.6

Desa	Banyaknya					
	Ibtidaiyah			Tsanawiyah		
	Sekolah	Guru	Murid	Sekolah	Guru	Murid
(1)	(2)	(3)	(4)	(5)	(6)	(7)
Sirahan	1	6	38	-	-	-
Tersan Gede	-	-	-	-	-	-
Baturono	-	-	-	-	-	-
Tirto	1	10	92	-	-	-
Seloboro	1	8	55	-	-	-
Gulon	-	-	-	-	-	-
Jumoyo	2	7	121	1	8	54
Sucen	3	23	202	-	-	-
Somokerto	1	6	44	-	-	-
Kadiluwih	1	8	60	-	-	-
Mantingan	1	7	87	-	-	-
Salam	4	30	244	1	9	80
Jumlah	15	115	943	2	17	134
Tahun yang lalu	15	115	982	2	17	146

Sumber Data: Monografi Desa

SARANA & PRASARANA PEREKONOMIAN

<https://magelangkab.bps.go.id>

**JUMLAH PASAR, TOKO, KIOS, WARUNG MAKAN
DIRINCI PER DESA DI KECAMATAN SALAM
SELAMA TAHUN 2001**

Tabel 5.1

Desa	Banyaknya			
	Pasar umum	Pasar hewan	Toko kios	Warung makan
(1)	(2)	(3)	(4)	(5)
Sirahan	-	-	7	-
Tersan Gede	-	-	8	-
Baturono	-	-	8	-
Tirto	-	-	19	-
Seloboro	-	-	8	-
Gulon	1	-	46	16
Jumoyo	1	-	53	11
Sucen	-	-	78	6
Somokerto	-	-	10	-
Kadiluwih	1	-	24	2
Mantingan	-	-	16	-
Salam	1	-	46	7
Jumlah	4	-	323	42
Tahun Sebelumnya	4	-	311	38

Sumber data: Monografi Desa

**BANYAKNYA TERNAK BESAR DAN KECIL
DI KECAMATAN SALAM DIRINCI PER DESA
PADA AKHIR TAHUN 2001**

Tabel 5.2

Desa	Banyaknya ternak			
	Sapi	Kerbau	Kuda	Kambing, domba
(1)	(2)	(3)	(4)	(5)
Sirahan	97	14	2	549
Tersan Gede	406	24	-	345
Baturono	15	70	-	30
Tirto	9	60	-	300
Seloboro	75	62	14	85
Gulon	108	106	36	375
Jumoyo	72	164	24	325
Sucen	8	36	-	97
Somokerto	12	14	-	27
Kadiluwih	49	118	-	284
Mantingan	94	45	-	408
Salam	66	174	-	1253
Jumlah	1011	887	76	3078
Tahun yang lalu	1050	877	80	2858



Sumber data: Monografi Desa

**BANYAKNYA TERNAK UNGGAS DI KECAMATAN SALAM
DIRINCI PER DESA PADA AKHIR TAHUN 2001**

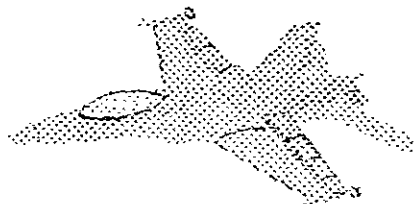

Tabel 5.3

Desa	Banyaknya Ternak				
	Ayam Buras	Ayam Ras	Itik	Angsa	Itik Manila
(1)	(2)	(3)	(4)	(5)	(6)
Sirahan	8174	9378	670	167	471
Tersan Gède	2463	13926	681	28	56
Baturono	5000	450	1000	41	87
Tirto	3500	275	1550	32	258
Seloboro	3624	3200	316	12	8
Gulon	17674	1450	1171	24	1409
Jumoyo	7329	735	351	50	228
Sucen	3564	13450	164	46	52
Somokerto	3150	1750	200	24	6
Kadiluwih	3350	-	810	24	370
Mantingan	2132	560	139	5	75
Salam	16866	2264	1672	82	1374
Jumlah	70226	47438	8724	535	4394
	77944	31081	7157	540	4475

Sumber Data: Monografi Desa



PERHUBUNGAN



**BANYAKNYA SARANA ANGKUTAN DAN JENIS KENDARAAN BERMOTOR
MENURUT DESA DI KECAMATAN SALAM PADA AKHIR TAHUN 2001**

Tabel 6.1

Desa	Jenis angkutan kendaraan					
	Mobil Dinas	Mobil Pribadi	Colt/ Oplet	Bus	Truk	Sepeda Motor
(1)	(2)	(3)	(4)	(5)	(6)	(7)
Sirahan	-	4	8	-	-	61
Tersan Gede	-	9	-	-	-	113
Baturono	-	2	3	-	-	70
Tirto	-	1	4	-	5	87
Seloboro	-	9	-	-	-	34
Gulon	-	13	7	-	6	340
Jumoyo	-	3	12	-	11	93
Sucen	2	43	4	-	9	181
Somokerto	-	8	3	-	2	62
Kadiluwih	-	16	7	-	1	134
Mantingan	-	-	4	-	2	106
Salam	3	40	9	-	25	480
Jumlah	5	148	61	-	61	1761
Tahun yang lalu	5	142	64	-	76	1573

Sumber Data: Monografi Desa

**BANYAKNYA KENDARAAN TAK BERMOTOR
DI KECAMATAN SALAM DIRINCI PER DESA
PADA AKHIR TAHUN 2001**

Tabel 6.1

Desa	Jenis kendaraan tak bermotor			
	Sepeda ontel	Andong dokar	Gerobak dorong	Becak
(1)	(2)	(3)	(4)	(5)
Sirahan	346	1	-	-
Tersan Gede	374	-	-	-
Baturono	117	-	-	-
Tirto	183	-	-	-
Seloboro	139	6	-	-
Gulon	438	26	6	7
Jumoyo	375	26	-	5
Sucen	183	-	23	-
Somokerto	52	-	-	-
Kadiluwih	143	1	-	1
Mantingan	118	-	-	-
Salam	363	-	-	-
Jumlah	2730	58	29	13
Tahun yang lalu	-	56	31	14

Sumber data: Monografi Desa

**BANYAKNYA PESAWAT RADIO, TV, TELEPON
DI KECAMATAN SALAM AKHIR TAHUN 2001**

Tabel 6.2

Desa	Banyaknya			
	Radio	Televisi	Telepon wartel	Kantor pos (pos pembantu)
(1)	(2)	(3)	(4)	(5)
Sirahan	267	660	-	-
Tersan Gede	246	156	-	-
Baturono	53	288	3	-
Tirto	106	430	-	-
Seloboro	24	187	-	-
Gulon	183	1306	70	-
Jumoyo	92	866	47	-
Sucen	231	726	16	1
Somokerto	136	66	-	-
Kadiluwih	176	551	-	-
Mantingan	83	360	-	-
Salam	142	1211	80	-
Jumlah	1739	6807	216	1
Tahun yang lalu	1736	6793	192	1

Sumber data: Monografi Desa

**PANJANG JALAN PROPINSI KABUPATEN DAN DESA
DIRINCI PER DESA DI KECAMATAN SALAM
KEADAAN AKHIR TAHUN 2001**

Tabel 6.3

Desa	Kriteria		
	Jalan Propinsi	Jalan Kabupaten	Jalan Desa
(1)	(2)	(3)	(4)
Sirahan	-	5	7
Tersan Gede	-	3	12,5
Baturono	-	3,5	4,1
Tirto	-	-	8,5
Seloboro	-	6,5	7,5
Gulon	1,5	3	11
Jumoyo	2,5	3	9,5
Sucen	2	2,5	11,4
Somokerto	-	-	4
Kadiluwih	-	3	6
Mantingan	-	-	7
Salam	2	4	13
Jumlah	8	33,5	102,5
Tahun yang lalu	8	25,5	102,5

Sumber Data: Monografi Desa

PEMBANGUNAN

<https://magelangkab.bps.go.id>

**SUMBER DANA PROYEK PEMBANGUNAN DESA TAHUN ANGGARAN 2001
DIRINCI MENURUT DESA DI KECAMATAN SALAM**

Tabel 7.1

Desa (10)	Sumber Biaya (Rp 000,-)		
	Pemerintah (2)	PAD (3)	Jumlah (4)
Sirahan	26508	8150	34658
Tersan Gede	21106	13484	34520
Baturono	73000	15261	88261
Tirto	23100	5950	29050
Seloboro	9000	28200	37200
Gulon	50680	129327	180007
Jumoyo	49400	69650	119050
Sucen	9896	44901	54797
Somokerto	50720	6823	57543
Kadiluwih	13925	9410	23335
Mantingan	9000	6998	15998
Salam	9000	34423	43423
Jumlah	345335	372577	717912
Tahun yang lalu	-	-	-

Sumber data: Monografi Desa

SUMBER DAYA PROYEK PEMBANGUNAN DESA TAHUN ANGGARAN 2001
DIRINCI MENURUT DESA DI KECAMATAN SALAM
DAN REALISASINYA

Tabel 7.1

Desa	Bantuan Pemerintah	Swadaya Masyarakat (Rp. 000,-)			Jumlah seluruhnya
		Desa	Swadaya berupa uang	Gotong Royong	
(1)	(2)	(3)	(4)	(5)	(6)
Sirahan	26508	1600	2500	3000	33608
Tersan Gede	21106	661	4500	3053	29320
Baturono	73000	12100	350	2500	87950
Tirto	23100	1700	2500	1500	28800
Seloboro	9000	1200	5000	5000	20200
Gulon	50680	4726	2960	16301	74667
Jumoyo	49400	8500	53500	12000	123400
Sucen	9896	2250	24000	10000	46146
Somokerto	50726	5527	561	735	57543
Kadiluwih	13925	900	4500	-	19325
Mantingan	9000	6600	6670	1500	23770
Salam	9000	2797	15400	14200	41397
Jumlah	345335	48561	122441	69789	586126
Tahun yang lalu	-	-	-	-	-

Sumber Data: Monografi Desa