



# Kabupaten KEPULAUAN MENTAWAI DALAM ANGKA

*Kepulauan Mentawai Regency in Figures*

## 2023



**BADAN PUSAT STATISTIK  
KABUPATEN KEPULAUAN MENTAWAI**  
*BPS-Statistics of Kepulauan Mentawai Regency*



**Kabupaten**  
**KEPULAUAN MENTAWAI**  
**DALAM ANGKA**

*Kepulauan Mentawai Regency in Figures*

**2023**



**KABUPATEN KEPULAUAN MENTAWAI DALAM ANGKA**  
***Kepulauan Mentawai Regency in Figures***  
**2023**

**ISSN:** 2654-9603

**No. Publikasi/***Publication Number:*13010.2305

**Katalog/***Catalog:* 1102001.1301

**Ukuran Buku/***Book Size:* 14,8 cm x 21 cm

**Jumlah Halaman/***Number of Pages :* xli+ 330hal/*pages*

**Naskah/***Manuscript:*

BPS Kabupaten Kepulauan Mentawai

*BPS-Statistics of Kepulauan Mentawai Regency*

**Penyunting/***Editor:*

BPS Kabupaten Kepulauan Mentawai

*BPS-Statistics of Kepulauan Mentawai Regency*

**Gambar Kover/***Cover Figure:*

BPS Kabupaten Kepulauan Mentawai

*BPS-Statistics of Kepulauan Mentawai Regency*

**Ilustrasi Kover/***Cover Illustration:*

Kabupaten Kepulauan Mentawai

**Diterbitkan oleh/***Published by:*

©BPS Kabupaten Kepulauan Mentawai/

*BPS-Statistics of Kepulauan Mentawai Regency*

**Dicetak oleh/***Printed by:*

CV. Media Kreasindo Jaya

Dilarang mengumumkan, mendistribusikan, mengomunikasikan, dan/atau menggandakan sebagian atau seluruh isi buku ini untuk tujuan komersil tanpa izin tertulis dari Badan Pusat Statistik Kabupaten Kepulauan Mentawai (UU No. 28 Tahun 2014 Tentang Hak Cipta Pasal 43 huruf b).

*Prohibited to announce, distribute, communicate, and/or copy part or all of this book for commercial purpose without permission from BPS-Statistics Indonesia of Kepulauan Mentawai Regency (Law No. 28 Year 2014 About Copyright Article 43 letter b).*

## **TIM PENYUSUN/TEAM MEMBERS**

### **Pengarah/Director**

Abdi Gunawan, S.E., M.M.

### **Penanggung Jawab/Persons in Charge**

Abdi Gunawan, S.E., M.M.

### **Penyunting/Editors**

Afifah Jahra, S.Tr.Stat

Naufal Aqil Fadhlurrahman, S.Tr.Stat

### **Pengolah Data dan Penulis Naskah/Data Processing and Authors**

Aneesha Kharisma Daryodi, S.Tr.Stat

Gatot Bimo Seno, S.Tr.Stat

Iskandar Muda, S.Tr.Stat

### **Penata Letak/Layout Designers**

Afifah Jahra, S.Tr.Stat

Naufal Aqil Fadhlurrahman, S.Tr.Stat

Adyasti Ningrum, S.Tr.Stat



## **KONTRIBUTOR DATA/DATA CONTRIBUTOR**

1. Kementerian Agama/*Ministry of Religious Affair*
2. Kementerian Pendidikan dan Kebudayaan/*The Ministry of Education and Culture*
3. Badan Meteorologi Klimatologi dan Geofisika/*Meteorological, Climatology, and Geophysical Agency*
4. Badan Pusat Statistik/*BPS-Statistics Indonesia*
5. Dinas Kesehatan Kabupaten Kepulauan Mentawai/*Department of Health of Kepulauan Mentawai Regency*
6. Dinas Ketahanan Pangan dan Pertanian Kabupaten Kepulauan Mentawai/*Department of Food Security and Agriculture of Kepulauan Mentawai Regency*
7. Dinas Kelautan dan Perikanan Kabupaten Kepulauan Mentawai/*Department of Oceanic and Fishery of Kepulauan Mentawai Regency*
8. Badan Keuangan Daerah Kabupaten Kepulauan Mentawai/*Regional Financial Agency of Kepulauan Mentawai Regency*
9. Badan Kepegawaian dan Pengembangan Sumber Daya Manusia Kabupaten Kepulauan Mentawai/*Staffing and Human Resource Development Agency of Kepulauan Mentawai Regency*
10. Dinas Lingkungan Hidup dan Kebersihan Kabupaten Kepulauan Mentawai/*Department of Environment and Cleanliness of Kepulauan Mentawai Regency*
11. Dinas Kependudukan dan Pencatatan Sipil Kabupaten Kepulauan Mentawai/*Department of Population and Civil Registration of Kepulauan Mentawai Regency*
12. Dinas Sosial Pemberdayaan Perempuan dan Perlindungan Anak Kabupaten Kepulauan Mentawai/*Department of Social Affairs, Women Empowerment and Children Assistance of Kepulauan Mentawai Regency*
13. Dinas Pekerjaan Umum dan Penataan Ruang Kabupaten Kepulauan Mentawai/*Department of General Work and Space Management of Kepulauan Mentawai Regency*
14. Dinas Pemberdayaan Masyarakat dan Desa, Pengendalian Penduduk dan KB Kabupaten Kepulauan Mentawai/*Department of Society and Village Empowerment, Population Control and Family Planning of Kepulauan Mentawai Regency*



## **KONTRIBUTOR DATA/DATA CONTRIBUTOR**

15. Rumah Sakit Umum Daerah Kabupaten Kepulauan Mentawai/*Regional General Hospital of Kepulauan Mentawai Regency*
16. Dinas Perindustrian Perdagangan Koperasi dan UMKM Kabupaten Kepulauan Mentawai/*Department of Industry, Trade, Cooperatives and MSME of Kepulauan Mentawai Regency*
17. Dinas Perhubungan Kabupaten Kepulauan Mentawai/ *Department of Transportation of Kepulauan Mentawai Regency*
18. Dinas Komunikasi dan Informatika Kabupaten Kepulauan Mentawai/*Department of Communication and Informatics of Kepulauan Mentawai Regency*
19. UPTD KPHL/KPHP Mentawai Dinas Kehutanan Provinsi Sumatera Barat/*Regional Technical Unit of Protected and Production Forest Management of the Department of Forestry of Sumatera Barat Province*
20. Sekretariat DPRD Kabupaten Kepulauan Mentawai/*Secretary Office of Regional House of Representative of Kepulauan Mentawai Regency*
21. Dinas Penanaman Modal dan Pelayanan Terpadu Satu Pintu Kabupaten Kepulauan Mentawai/*Department of Investment and Integrated Services of Kepulauan Mentawai Regency*
22. PLN Area Kabupaten Kepulauan Mentawai/*State Electricity Enterprise of Kepulauan Mentawai Regency*
23. Badan Pertanahan Nasional Kabupaten Kepulauan Mentawai/*National Land Agency of Kepulauan Mentawai Regency*
24. Kepolisian Resort Kepulauan Mentawai/*Police of Kepulauan Mentawai Regency*

**PETA WILAYAH KABUPATEN KEPULAUAN MENTAWAI**  
**MAP OF KEPULAUAN MENTAWAI REGENCY**







**KEPALA BPS KABUPATEN KEPULAUAN MENTAWAI**  
**CHIEF STATISTICIAN OF KEPULAUAN MENTAWAI REGENCY**



**ABDI GUNAWAN, S.E., M.M.**





## KATA PENGANTAR

Buku **“Kabupaten Kepulauan Mentawai Dalam Angka 2023”** merupakan publikasi tahunan yang disusun dan diterbitkan oleh Badan Pusat Statistik (BPS) Kabupaten Kepulauan Mentawai sebagai pemenuhan tujuan tersedianya data lintas sektor secara luas. Publikasi ini memuat data dan informasi statistik sebagai potret keadaan wilayah Kabupaten Kepulauan Mentawai selama tahun 2022 yang merupakan cerminan bagi hasil pembangunan daerah yang telah diupayakan

Data dan informasi yang disajikan dalam publikasi ini terdiri dari data primer yang bersumber dari kegiatan sensus dan survei yang dilaksanakan oleh BPS Kabupaten Kepulauan Mentawai dan data sekunder yang bersumber dari kompilasi data administrasi yang dihasilkan oleh sejumlah dinas /instansi / lembaga pemerintah/BUMN/BUMD yang beraktivitas di Kabupaten Kepulauan Mentawai.

Kepada semua pihak yang telah membantu mewujudkan percepatan tersebut baik dalam penyediaan data maupun dalam kegiatan penyusunan dan penerbitan, kami mengucapkan banyak terima kasih. Saran dan kritik yang membangun demi perbaikan dan penyempurnaan publikasi ini di masa mendatang sangat kami harapkan. Semoga buku ini bermanfaat.

Tuapejat, Februari 2023  
Kepala BPS  
Kabupaten Kepulauan Mentawai

**Abdi Gunawan, S.E., M.M.**



## PREFACE

*“Kepulauan Mentawai Regency in Figures 2023” is one of annual publications issued by Badan Pusat Statistik (BPS) -- Statistics of Kepulauan Mentawai Regency in order to provide data in various sectors. This publication contains data and statistical information on the latest situation of Kepulauan Mentawai Regency throughout the year 2022 which reflect the results of the development in the regency.*

*The data and information provided in this publication consist of primary data sourced from censuses and surveys held by BPS-Statistics of Kepulauan Mentawai Regency and secondary data sourced from administrative documentaries compiled by a number of governmental institutions and state/local-owned enterprises operating in the regency area.*

*For the timely release of this publication, I would like to highly acknowledge and thank all personnels and institutional parties who have contributed more responsively and dedicatedly to provide the data as well as to those who have taken part in publishing this publication. Counsels and constructive criticisms are always welcome in order to refine the quality of this publication in the future. Lastly, I look forward to giving you the largest benefits of this book.*

*Tuapejat, February 2023  
Chief Statistician of  
Kepulauan Mentawai Regency*

**Abdi Gunawan, S.E., M.M.**

## DAFTAR ISI / CONTENTS

	Halaman Page
Kata Pengantar/ <i>Preface</i> .....	xi
Daftar Isi/ <i>Contents</i> .....	xiii
Daftar Tabel/ <i>List of Tables</i> .....	xv
Daftar Gambar/ <i>List of Figures</i> .....	xxxv
Penjelasan Umum/ <i>Explanatory Notes</i> .....	xxxix
Daftar Singkatan/ <i>List of Abbreviations</i> .....	xl
Statistik Kunci/ <i>Key Statistics</i> .....	xli
1. Geografi dan Iklim/ <i>Geography and Climate</i> .....	1
2. Pemerintahan/ <i>Government</i> .....	19
3. Penduduk dan Ketenagakerjaan/ <i>Population and Employment</i> .....	59
4. Sosial dan Kesejahteraan Rakyat/ <i>Social and Welfare</i> .....	83
5. Pertanian, Kehutanan, Peternakan, dan Perikanan/ <i>Agriculture, Forestry, Livestock, and Fishery</i> .....	177
6. Industri, Pertambangan, dan Energi/ <i>Industry, Mining, and Energy</i> .....	221
7. Pariwisata/ <i>Tourism</i> .....	237
8. Transportasi dan Komunikasi/ <i>Transportation and Communication</i> .....	245
9. Perbankan, Koperasi, dan Harga-harga/ <i>Banking, Cooperative, dan Prices</i> .....	273
10. Pengeluaran Penduduk/ <i>Population Expenditure</i> .....	283
11. Perdagangan/ <i>Trade</i> .....	291
12. Sistem Neraca Regional/ <i>System of Regional Accounts</i> .....	303
13. Perbandingan Antar Kabupaten/Kota/ <i>Regency/Municipal Comparison</i> .....	321





## DAFTAR TABEL/LIST OF TABLES

Halaman  
Page

<b>1.</b>	<b>GEOGRAFI DAN IKLIM/GEOGRAPHY AND CLIMATE</b>	
<b>1.1</b>	<b>KEADAAN GEOGRAFI</b>	
	<b>GEOGRAPHY CONDITION</b>	
1.1.1	Luas Daerah dan Jumlah Pulau Menurut Kecamatan di Kabupaten Kepulauan Mentawai, 2022 <i>Total Area and Number of Islands by Subdistrict in Kepulauan Mentawai Regency, 2022</i> .....	8
1.1.2	Tinggi Wilayah dan Jarak ke Ibukota Kabupaten/Kota Menurut Kecamatan di Kabupaten Kepulauan Mentawai, 2022 <i>Altitude and Distance to the Capital of Regency/Municipality by Subdistrict in Kepulauan Mentawai Regency, 2022</i> .....	10
1.1.3	Batas Daerah Menurut Kecamatan di Kabupaten Kepulauan Mentawai, 2022 <i>Area Boundaries by Subdistrict in Kepulauan Mentawai Regency, 2022</i> .....	11
1.1.4	Penjang Garis Pantai Menurut Kecamatan di Kabupaten Kepulauan Mentawai, 2022 <i>Coastline Length by Subdistrict in Kepulauan Mentawai Regency, 2022</i> .....	12
1.1.5	Nama Sungai, Daerah yang Dilalui dan Panjangnya di Kabupaten Kepulauan Mentawai, 2022 <i>River, Stream Area, and Length In Kepulauan Mentawai Regency, 2022</i> .....	14
<b>1.2</b>	<b>KEADAAN IKLIM</b>	
	<b>CLIMATE CONDITION</b>	
1.2.1	Pengamatan Unsur Iklim Menurut Bulan di Stasiun Klimatologi Sumatera Barat, 2022 <i>Observation of Climate Elements By Months at Sumatera Barat Cimatology Station, 2022</i> .....	15

<b>2.</b>	<b>PEMERINTAHAN/GOVERNMENT</b>	
<b>2.1</b>	<b>WILAYAH ADMINISTRATIF</b>	
	<b>ADMINISTRATIVE AREA</b>	
2.1.1	Jumlah Desa Menurut Kecamatan di Kabupaten Kepulauan Mentawai, 2018–2022 <i>Number of Villages by Subdistrict in Kepulauan Mentawai Regency, 2018–2022</i> .....	26
2.1.2	Jumlah Dusun Menurut Kecamatan di Kabupaten Kepulauan Mentawai, 2018–2022 <i>Number of Dusun by Subdistrict in Kepulauan Mentawai Regency, 2018–2022</i> .....	27
2.1.3	Daftar Nama Dusun Menurut Kecamatan di Kabupaten Kepulauan Mentawai, 2022 .....	28
	<i>List of Dusun by Subdistrict in Kepulauan Mentawai Regency, 2022....</i>	
<b>2.2</b>	<b>DEWAN PERWAKILAN RAKYAT DAERAH</b>	
	<b>REGIONAL HOUSE OF REPRESENTATIVE</b>	
2.2.1	Jumlah Anggota Dewan Perwakilan Rakyat Daerah Menurut Partai Politik dan Jenis Kelamin di Kabupaten Kepulauan Mentawai, 2022 <i>Number of Regional House of Representatives’s Members by Political Parties and Sex in Kepulauan Mentawai Regency, 2022</i> .....	38
2.2.2	Banyaknya Kegiatan DPRD Menurut Jenisnya di Kabupaten Kepulauan Mentawai, 2018-2022 <i>Number of Activities of Regional House of Representatives by Type in Kepulauan Mentawai Regency, 2018-2022</i> .....	39
<b>2.3</b>	<b>SUMBER DAYA MANUSIA</b>	
	<b>HUMAN RESOURCES</b>	
2.3.1	Jumlah Pegawai Negeri Sipil Menurut Jabatan dan Jenis Kelamin di Kabupaten Kepulauan Mentawai, Desember 2021 dan Desember 2022 <i>Number of Civil Servants by Occupation and Sex in Kepulauan Mentawai Regency, December 2021 and December 2022</i> .....	40
2.3.2	Jumlah Pegawai Negeri Sipil Menurut Tingkat Pendidikan dan Jenis Kelamin di Kabupaten Kepulauan Mentawai, Desember 2021 dan Desember 2022 <i>Number of Civil Servants by Educational Level and Sex in Kepulauan Mentawai Regency, Desember 2021 and Desember 2022</i> .....	42

2.3.3	Jumlah Pegawai Negeri Sipil Menurut Tingkat Kepangkatan dan Jenis Kelamin di Kabupaten Kepulauan Mentawai, Desember 2021 dan Desember 2022 <i>Number of Civil Servants by Hierarchy and Sex in Kepulauan Mentawai Regency, Desember 2021 and Desember 2022 .....</i>	44
2.3.4	Jumlah Pegawai Negeri Sipil Menurut Wilayah Tugas dan Jenis Kelamin di Kabupaten Kepulauan Mentawai, 2022 <i>Number of Civil Servants by Area of Duty and Sex in Kepulauan Mentawai Regency, Desember 2021 and Desember 2022 .....</i>	46
<b>2.4</b>	<b>KEUANGAN PEMERINTAH</b> <b>GOVERNMENT FINANCE</b>	
2.4.1	Realisasi Pendapatan Pemerintah Kabupaten Kepulauan Mentawai Menurut Jenis Pendapatan (ribu rupiah), 2018–2022 <i>Actual Kepulauan Mentawai Regency/Municipal Government Revenues by Kind of Revenues (thousand rupiahs), 2018–2022.....</i>	47
2.4.2	Realisasi Belanja Pemerintah Kabupaten Kepulauan Mentawai Menurut Jenis Belanja (ribu rupiah), 2018–2022 <i>Actual Kepulauan Mentawai Regency/Municipal Government Expenditures by Kind of Expenditures (thousand rupiahs), 2018–2022 .....</i>	49
<b>2.5</b>	<b>PROGRAM DAN PRODUK HUKUM</b> <b>LAW PROGRAM AND PRODUCT</b>	
2.5.1	Jumlah Produk yang Dihasilkan DPRD Kabupaten Kepulauan Mentawai, 2018-2022 <i>Number of Product of Regional House of Representatives in Kepulauan Mentawai Regency, 2018–2022.....</i>	51
2.5.2	Banyaknya IMB yang Diterbitkan Menurut Kecamatan di Kabupaten Kepulauan Mentawai, 2022 <i>Number of Issued Building Permits by Subdistrict in Kepulauan Mentawai Regency, 2022 .....</i>	52
2.5.3	Banyaknya Izin Dikeluarkan Menurut Kecamatan di Kabupaten Kepulauan Mentawai, 2022 <i>Number of Issued Building Permits by Subdistrict in Kepulauan Mentawai Regency, 2022 .....</i>	53
2.5.4	Luas Lahan Bersertifikat Menurut Kecamatan di Kabupaten Kepulauan Mentawai, 2022	

	<i>Certified Land Area by Subdistrict in Kepulauan Mentawai Regency, 2022</i> .....	56
2.5.5	Banyaknya Produk Administrasi Kependudukan dan Pencatatan Sipi yang Diterbitkan Menurut Kecamatan di Kabupaten Kepulauan Mentawai, 2022 <i>Number of Issued Population Administratio and Register Prodsuts by Subdistrict in Kepulauan Mentawai Regency, 2022</i> .....	57
<b>3.</b>	<b>PENDUDUK DAN KETENAGAKERJAAN/ POPULATION AND EMPLOYMENT</b>	
<b>3.1</b>	<b>PENDUDUK POPULATION</b>	
3.1.1	Penduduk, Laju Pertumbuhan Penduduk, Distribusi Persentase Penduduk, Kepadatan Penduduk, Rasio Jenis Kelamin Penduduk Menurut Kecamatan di Kabupaten Kepulauan Mentawai, 2022 <i>Population, Population Growth Rate, Percentage Distribution of Population, Population Density, and Population Sex Ratio by Subdistrict in Kepulauan Mentawai Regency, 2022</i> .....	75
3.1.2	Jumlah Penduduk Menurut Kelompok Umur dan Jenis Kelamin di Kabupaten Kepulauan Mentawai, 2022 <i>Population by Age Groups and Sex in Kepulauan Mentawai Regency, 2022</i> .....	78
<b>3.2</b>	<b>KETENAGAKERJAAN EMPLOYMENT</b>	
3.2.1	Jumlah Penduduk Berumur 15 Tahun Keatas Menurut Jenis Kegiatan Selama Seminggu yang Lalu dan Jenis Kelamin di Kabupaten Kepulauan Mentawai, 2022 <i>Population Aged 15 Years and Over by Type of Activity During The Previous Week and Sex in Kepulauan Mentawai Regency, 2022</i> .....	79
3.2.2	Penduduk Berumur 15 Tahun ke Atas Menurut Pendidikan Tertinggi yang Ditamatkan dan Jenis Kegiatan Selama Seminggu yang Lalu di Kabupaten Kepulauan Mentawai, 2022 <i>Population 15 Years of Age and Over by Educational Attainment and Type of Activity During the Previous Week in Kepulauan Mentawai Regency, 2022</i> .....	80
3.2.3	Penduduk Berumur 15 Tahun Ke Atas yang Bekerja Selama Seminggu yang Lalu Menurut Status Pekerjaan Utama dan Jenis Kelamin di Kabupaten Kepulauan Mentawai, 2022	

*Population 15 Years of Age and Over who Worked During The Previous Week by Main Employment Status and Sex in Kepulauan Mentawai Regency, 2022* .....

82

#### **4. SOSIAL DAN KESEJAHTERAAN RAKYAT/SOCIAL AND WELFARE**

##### **4.1 PENDIDIKAN**

###### **EDUCATION**

4.1.1 Jumlah Sekolah, Guru, dan Murid Taman Kanak-Kanak (TK) di Bawah Kementerian Pendidikan, Kebudayaan, Riset, dan Teknologi Menurut Kecamatan di Kabupaten Kepulauan Mentawai, 2021/2022 dan 2022/2023

*Number of Schools, Teachers, and Pupils in Kindergarten Under The Ministry of Education, Culture, Research, and Technology by Subdistrict in Kepulauan Mentawai Regency, 2021/2022 and 2022/2023* .....

96

4.1.2 Jumlah Sekolah, Guru, dan Murid Raudatul Athfal (RA) di Bawah Kementerian Agama Menurut Kecamatan di Kabupaten Kepulauan Mentawai, 2021/2022 dan 2022/2023

*Number of Schools, Teachers, and Pupils in Raudatul Athfal (RA) Under The Ministry of Religious Affairs by Subdistrict in Kepulauan Mentawai Regency, 2021/2022 and 2022/2023* .....

99

4.1.3 Jumlah Sekolah, Guru, dan Murid Sekolah Dasar (SD) di Bawah Kementerian Pendidikan, Kebudayaan, Riset, dan Teknologi Menurut Kecamatan di Kabupaten Kepulauan Mentawai, 2021/2022 dan 2022/2023

*Number of Schools, Teachers, and Pupils in Elementary Schools Under The Ministry of Education, Culture, Research, and Technology by Subdistrict in Kepulauan Mentawai Regency, 2021/2022 and 2022/2023* .....

100

4.1.4 Jumlah Sekolah, Guru, dan Murid Madrasah Ibtidaiyah (MI) di Bawah Kementerian Agama Menurut Kecamatan di Kabupaten Kepulauan Mentawai, 2021/2022 dan 2022/2023

*Number of Schools, Teachers, and Pupils in Madrasah Ibtidaiyah (MI) Under The Ministry of Religious Affairs by Subdistrict in Kepulauan Mentawai Regency, 2021/2022 and 2022/2023* .....

103

4.1.5	<p>Jumlah Sekolah, Guru, dan Murid Sekolah Menengah Pertama (SMP) di Bawah Kementerian Pendidikan, Kebudayaan, Riset, dan Teknologi Menurut Kecamatan di Kabupaten Kepulauan Mentawai, 2021/2022 dan 2022/2023</p> <p><i>Number of Schools, Teachers, and Pupils in Junior High Schools Under The Ministry of Education, Culture, Research, and Technology by Subdistrict in Kepulauan Mentawai Regency, 2021/2022 and 2022/2023</i> .....</p>	106
4.1.6	<p>Jumlah Sekolah, Guru, dan Murid Madrasah Tsanawiyah (MTs) di Bawah Kementerian Agama Menurut Kecamatan di Kabupaten Kepulauan Mentawai, 2021/2022 dan 2022/2023</p> <p><i>Number of Schools, Teachers, and Pupils in Madrasah Tsanawiyah (MTs) Under The Ministry of Religious Affairs by Subdistrict in Kepulauan Mentawai Regency, 2021/2022 and 2022/2023</i> .....</p>	109
4.1.7	<p>Jumlah Sekolah, Guru, dan Murid Sekolah Menengah Atas (SMA) di Bawah Kementerian Pendidikan, Kebudayaan, Riset, dan Teknologi Menurut Kecamatan di Kabupaten Kepulauan Mentawai, 2021/2022 dan 2022/2023</p> <p><i>Number of Schools, Teachers, and Pupils in Senior High School Under The Ministry of Education, Culture, Research, and Technology by Subdistrict in Kepulauan Mentawai Regency, 2021/2022 and 2022/2023</i> .....</p>	112
4.1.8	<p>Jumlah Sekolah, Guru, dan Murid Sekolah Menengah Kejuruan (SMK) di Bawah Kementerian Pendidikan, Kebudayaan, Riset, dan Teknologi Menurut Kecamatan di Kabupaten Kepulauan Mentawai, 2021/2022 dan 2022/2023</p> <p><i>Number of Schools, Teachers, and Pupils in Vocational High Schools Under The Ministry of Education, Culture, Research, and Technology by Subdistrict in Kepulauan Mentawai Regency, 2021/2022 and 2022/2023</i> .....</p>	115
4.1.9	<p>Jumlah Sekolah, Guru, dan Murid Madrasah Aliyah (MA) di Bawah Kementerian Agama Menurut Kecamatan di Kabupaten Kepulauan Mentawai, 2021/2022 dan 2022/2023</p> <p><i>Number of Schools, Teachers, and Pupils in Madrasah Aliyah (MA) Under the Ministry of Religious Affairs by Subdistrict in Kepulauan Mentawai Regency, 2021/2022 and 2022/2023</i> .....</p>	118
4.1.10	<p>Jumlah Desa<sup>1</sup>/Kelurahan yang Memiliki Fasilitas Sekolah Menurut Kecamatan dan Tingkat Pendidikan di Kabupaten Kepulauan Mentawai, 2019–2021</p>	

	<i>Number of Villages<sup>1</sup>/Kelurahan Having Educational Facilities by Subdistrict and Educational Level in Kepulauan Mentawai Regency, 2019–2021 .....</i>	121
4.1.11	Angka Partisipasi Murni (APM) dan Angka Partisipasi Kasar (APK) Menurut Jenjang Pendidikan di Kabupaten Kepulauan Mentawai, 2021 dan 2022 <i>Net Enrollment Rate and Gross Enrollment Ratio by Educational Level in Kepulauan Mentawai Regency, 2021 and 2022 .....</i>	126
4.1.12	Persentase Penduduk Berumur 15 Tahun ke Atas yang Melek Huruf Menurut Kelompok Umur di Kabupaten Kepulauan Mentawai, 2021 dan 2022 <i>Percentage of Literate People Aged 15 Years and Over by Age Group in Kepulauan Mentawai Regency, 2021 and 2022 .....</i>	127
<b>4.2</b>	<b>KESEHATAN</b>	
	<b>HEALTH</b>	
4.2.1	Jumlah Desa <sup>1</sup> /Kelurahan Yang Memiliki Sarana Kesehatan Menurut Kecamatan di Kabupaten Kepulauan Mentawai, 2019–2021 <i>Number of Villages<sup>1</sup>/Kelurahan Having Health Facilities by Subdistrict in Kepulauan Mentawai Regency, 2019–2021 .....</i>	128
4.2.2	Jumlah Tenaga Kesehatan Menurut Kecamatan di Kabupaten Kepulauan Mentawai, 2022 <i>Number of Health Human Resources by Subdistrict in Kepulauan Mentawai Regency, 2022 .....</i>	133
4.2.3	Jumlah Dokter Spesialis, Dokter Umum, dan Dokter Gigi Menurut Sarana Pelayanan Kesehatan di Kabupaten Kepulauan Mentawai, 2022 <i>Number of Medical Specialist, General Practitioners and Dentists by Service Unit in Kepulauan Mentawai Regency, 2022.....</i>	135
4.2.4	Banyaknya Tenaga Kesehatan RSUD Kabupaten Kepulauan Mentawai Menurut Status Pekerjaan, Jenis Kelamin dan Jenis Tugas di Kabupaten Kepulauan Mentawai, 2022 <i>Number of Health Workers of Regional Hospital by Employment Status, Sex and Task Type in Kepulauan Mentawai Regency, 2022 .....</i>	136
4.2.5	Jumlah Rumah Sakit Umum, Rumah Sakit Khusus, dan Puskesmas Menurut Kecamatan di Kabupaten Kepulauan Mentawai, 2021 dan 2022 <i>Number of General Hospital, Specialized Hospital, and Public Health Center by Subdistrict in Kepulauan Mentawai Regency, 2021 and 2022</i>	138



4.2.6	Jumlah Kunjungan ke Puskesmas Menurut Jenis Rawat dan Bulan di Kabupaten Kepulauan Mentawai, 2022 <i>Number of Attendants to Public Health Center by Service Type and Month in Kepulauan Mentawai Regency, .....</i>	142
4.2.7	Jumlah Kunjungan ke Puskesmas Menurut Jenis Rawat dan Bulan di Kabupaten Kepulauan Mentawai, 2022 <i>Number of Attendants to Public Health Center by Service Type and Month in Kepulauan Mentawai Regency, 2022.....</i>	144
4.2.8	Jumlah Kasus 10 Penyakit Terbanyak di Kabupaten Kepulauan Mentawai, 2022 <i>Number of Cases of Most Frequent 10 Diseases in Kepulauan Mentawai Regency, 2022 .....</i>	145
4.2.9	Jumlah Kasus Penyakit Menurut Kecamatan di Kabupaten Kepulauan Mentawai, 2022 <i>Number of Disease Cases by Subdistrict in Kepulauan Mentawai Regency, 2022 .....</i>	146
4.2.10	Jumlah Penderita infeksi Covid-19 Menurut Kecamatan di Kabupaten Kepulauan Mentawai, 2021 dan 2022 <i>Number of Covid-19 Infected Patients by Task Area in Kepulauan Mentawai Regency, 2021 and 2022 .....</i>	148
4.2.11	Jumlah Penduduk yang Memperoleh Vaksinasi Covid-19 Menurut Kecamatan di Kabupaten Kepulauan Mentawai, 2022 <i>Number of Residents Acquiring Covid-19 Vaccination by Subdistrict in Kepulauan Mentawai Regency, 2022 .....</i>	149
4.2.12	Jumlah Bayi yang Dilahirkan Hidup Menurut Kecamatan di Kabupaten Kepulauan Mentawai, 2022 <i>Number of Live Births by Subdistrict in Kepulauan Mentawai Regency, 2022 .....</i>	150
4.2.13	Jumlah Bayi Lahir, Bayi Berat Badan Lahir Rendah (BBLR), BBLR Dirujuk, dan Bergizi Buruk di Kabupaten Kepulauan Mentawai, 2018 – 2022 <i>Number of Birth, Low Birth Weight (LBW) Cases, Referral for LBW and Poor Nutrition in Kepulauan Mentawai Regency, 2018 – 2022.....</i>	151
4.2.14	Jumlah Balita Gizi Kurang dan Gizi Buruk Menurut Kecamatan di Kabupaten Kepulauan Mentawai, 2022 <i>Number of Toddlers with Lacked and Poor Nutrition by Subdistrict in Kepulauan Mentawai Regency, 2022.....</i>	152
4.2.15	Jumlah Kematian Neonatal, Kematian Bayi, dan Kematian Balita Menurut Kecamatan di Kabupaten Kepulauan Mentawai, 2022	

	<i>Number of Neonatal, Infant and Toddler Deaths by Subdistrict in Kepulauan Mentawai Regency, 2022</i> .....	153
4.2.16	Jumlah Balita yang Memperoleh Imunisasi Menurut Kecamatan dan Jenis Imunisasi di Kabupaten Kepulauan Mentawai, 2022 <i>Number of Children Under 5 Years Vaccinated by Subdistrict and Immunization Type in Kepulauan Mentawai Regency, 2022</i> .....	154
4.2.17	Jumlah Ibu Bersalin yang Ditolong oleh Tenaga Kesehatan Menurut Kecamatan di Kabupaten Kepulauan Mentawai, 2022 <i>Number of Mother Giving Birth Assisted by Health Workers by Subdistrict in Kepulauan Mentawai Regency, 2022</i> .....	156
<b>4.3</b>	<b>AGAMA DAN SOSIAL LAINNYA</b> <b>RELIGION AND OTHER SOCIAL AFFAIRS</b>	
4.3.1	Jumlah Penduduk Menurut Kecamatan dan Agama yang Dianut di Kabupaten Kepulauan Mentawai, 2022 <i>Population by Subdistrict and Religion in Kepulauan Mentawai Regency, 2022</i> .....	157
4.3.2	Jumlah Tempat Peribadatan Menurut Kecamatan di Kabupaten Kepulauan Mentawai, 2022 <i>Number of Places of Worship by Subdistrict in Kepulauan Mentawai Regency, 2022</i> .....	158
<b>4.4</b>	<b>ALAM DAN LINGKUNGAN HIDUP</b> <b>NATURE AND ENVIRONMENT</b>	
4.4.1	Jumlah Desa <sup>1</sup> /Kelurahan yang Mengalami Bencana Alam <sup>2</sup> Menurut Kecamatan di Kabupaten Kepulauan Mentawai, 2019–2021 <i>Number of Villages<sup>1</sup>/Kelurahan that Had Natural Disaster<sup>2</sup> by Subdistrict in Kepulauan Mentawai Regency, 2019–2021</i> .....	159
4.4.2	Volume Timbulan Sampah Menurut Kecamatan di Kabupaten Kepulauan Mentawai, 2022 <i>Waste Volume by Subdistrict in Kepulauan Mentawai Regency, 2022</i> .....	162
4.4.3	Luas Area Pelayanan Pengelolaan Sampah Menurut Kecamatan di Kabupaten Kepulauan Mentawai, 2022 <i>Waste Management Service Area by Subdistrict in Kepulauan Mentawai Regency, 2022</i> .....	163
4.4.4	Jumlah Sampah yang Terkurangi Melalui 3R Menurut Kecamatan di Kabupaten Kepulauan Mentawai, 2022 <i>Number of Waste Reduced Through 3R by Subdistrict in the Kepulauan Mentawai Regency, 2022</i> .....	164

4.4.5	Jumlah Masyarakat Hukum Adat (MHA) Menurut Kecamatan di Kabupaten Kepulauan Mentawai,2022 <i>Number of Indigenous People by Subdistrict in the Kepulauan Mentawai Regency, 2022</i> .....	165
4.4.6	Jumlah MHA yang Diberikan Fasilitas Peningkatan Pengetahuan dan Keterampilan Serta Sarana dan Prasarana Menurut Kecamatan di Kabupaten Kepulauan Mentawai,2022 <i>Number of MHA Provided with Knowledge and Skills Improvement Facilities as well as Facilities and Infrastructure by Subdistrict in the Kepulauan Mentawai Regency, 2022</i> .....	166
4.4.7	Jumlah Pengaduan Masyarakat Terkait Izin Lingkungan, Izin PPLH dan PUU LH yang Diterbitkan Pemda Menurut Kecamatan Di Kabupaten Kepulauan Mentawai, 2022 <i>Number of Community Complaints Related to Environmental Permits, PPLH and PUU LH Permits Issued by Local Government by Subdistrict in the Kepulauan Mentawai Regency, 2022</i> .....	167
4.4.8	Luas Lingkungan Permukiman Kumuh Berdasarkan Kecamatan Di Kabupaten Kepulauan Mentawai, 2022 <i>Slum Environment Area by Subdistrict in Mentawai Islands Regency, 2022</i> .....	168
<b>4.5</b>	<b>KEMISKINAN</b>	
	<b>POVERTY</b>	
4.5.1	Garis Kemiskinan, Jumlah, dan Persentase Penduduk Miskin di Kabupaten Kepulauan Mentawai, 2015–2022 <i>Poverty Line, Number, and Percentage of Poor People in Kepulauan Mentawai Regency, 2015–2022</i> .....	169
4.5.2	Indeks Kedalaman Kemiskinan dan Indeks Keparahan Kemiskinan di Kabupaten Kepulauan Mentawai, 2015–2022 <i>Poverty Gap Index and Poverty Severity Index in Kepulauan Mentawai Regency, 2015–2022</i> .....	170
<b>4.6</b>	<b>KESEJAHTERAAN DAN PERLINDUNGAN SOSIAL</b>	
	<b>POVERTY AND SOCIAL ASSISTANCE</b>	
4.6.1	Jumlah Keluarga Penerima Manfaat Bantuan Sosial Tunai (BST) Kemensos Menurut Kecamatan di Kabupaten Kepulauan Mentawai, 2022	

	<i>Number of Benefit Receiving Families from Kemensos' Cash Social Assistance by Subdistrict in Kepulauan Mentawai Regency, 2022.....</i>	171
4.6.2	Jumlah Penerima Bantuan Sosial Penyandang Cacat dan Lansia Potensi Miskin Menurut Kecamatan di Kabupaten Kepulauan Mentawai, 2022 <i>Number of People with Disability and Potentially Poor Elderly Receiving Social Assistance by Subdistrict in Kepulauan Mentawai Regency, 2022 .....</i>	172
4.6.3	Jumlah Penyandang Masalah Kesejahteraan Sosial (PMKS) yang Tertangani Menurut Kecamatan di Kabupaten Kepulauan Mentawai, 2022 <i>Number of People with Social Welfare Problems Addressed by Subdistrict in Kepulauan Mentawai Regency, 2022.....</i>	173
4.6.4	Jumlah Panti Sosial yang Menyediakan Sarana Prasarana Pelayanan Kesejahteraan Sosial Menurut Kecamatan Di Kabupaten Kepulauan Mentawai, 2022 <i>Number of Social Homes by Subdistrict in Kepulauan Mentawai Regency, 2022 .....</i>	174
<b>4.7</b>	<b>KEAMANAN DAN KETERTIBA MASYARAKAT</b> <b>SECURITY AND SAFETY</b>	
4.7.1	Tindak Pidana, Pelanggaran dan Gangguan Kamtibmas di Kabupaten Kepulauan Mentawai, 2022 <i>Criminal Acts, Violation and Security Disturbances in Kepulauan Mentawai Regency, 2022 .....</i>	175
<b>5.</b>	<b>PERTANIAN, KEHUTANAN, PETERNAKAN, DAN PERIKANAN/</b> <b>AGRICULTURE, FORESTRY, LIVESTOCK, AND FISHERY</b>	
<b>5.1</b>	<b>PERTANIAN</b> <b>AGRICULTURE</b>	
5.1.1	Produksi Jagung dan Kedelai Menurut Kecamatan di Kabupaten Kepulauan Mentawai, 2022 <i>Maize and Soybean Production by Subdistrict in Kepulauan Mentawai Regency, 2022.....</i>	186
5.1.2	Produksi Ubi Kayu, Ubi Jalar dan Talas Menurut Kecamatan di Kabupaten Kepulauan Mentawai, 2022 <i>Production of Cassava, Sweet Potato and Taro by Subdistrict in Kepulauan Mentawai Regency, 2022 .....</i>	187

## 5.2 HORTIKULTURA

### HORTICULTURE

- 5.2.1 Luas Panen Tanaman Sayuran Menurut Kecamatan dan Jenis Tanaman di Kabupaten Kepulauan Mentawai (ha), 2021 dan 2022  
*Harvested Area of Vegetables by Subdistrict and Kind of Plant in Kepulauan Mentawai Regency (ha), 2021 and 2022.....* 188
- 5.2.2 Produksi Tanaman Sayuran Menurut Kecamatan dan Jenis Tanaman di Kabupaten Kepulauan Mentawai (kuintal), 2021 dan 2022  
*Production of Vegetables by Subdistrict and Kind of Plant in Kepulauan Mentawai Regency (quintal), 2021 and 2022.....* 190
- 5.2.3 Luas Panen Tanaman Sayuran dan Buah-buahan Semusim Menurut Jenis Tanaman di Kabupaten Kepulauan Mentawai (ha), 2019–2022  
*Harvested Area of Seasonal Vegetables and Fruits by Kind of Plant in Kepulauan Mentawai Regency(ha), 2019–2022 .....* 192
- 5.2.4 Produksi Tanaman Sayuran dan Buah-buahan Semusim Menurut Jenis Tanaman di Kabupaten Kepulauan Mentawai (kuintal), 2019–2022  
*Production of Seasonal Vegetables and Fruits by Kind of Plant in Kepulauan Mentawai Regency(quintal), 2019–2022.....* 194
- 5.2.5 Produksi Buah-buahan Menurut Kecamatan dan Jenis Tanaman di Kabupaten Kepulauan Mentawai (kuintal), 2021 dan 2022  
*Production of Fruits by Subdistrict and Kind of Plant in Kepulauan Mentawai Regency(kuintal), 2021 and 2022.....* 196
- 5.2.6 Produksi Buah-Buahan dan Sayuran Tahunan Menurut Jenis Tanaman di Kabupaten Kepulauan Mentawai (kuintal), 2019–2022  
*Production of Annual Fruits and Vegetables by Kind of Plant in Kepulauan Mentawai Regency(quintal), 2019–2022.....* 198
- ## 5.3 PERKEBUNAN
- ### ESTATE CROPS
- 5.3.1 Luas Areal Tanaman Perkebunan Menurut Kecamatan dan Jenis Tanaman di Kabupaten Kepulauan Mentawai (ha), 2021 dan 2022  
*Planted Area of Estate Crops by Subdistrict and Type of Crops in Kepulauan Mentawai Regency(ha), 2021 and 2022.....* 200
- 5.3.2 Produksi Perkebunan Menurut Kecamatan dan Jenis Tanaman di Kabupaten Kepulauan Mentawai (ton), 2021 dan 2022

	<i>Production of Estates by Subdistrict and Type of Crops in Kepulauan Mentawai Regency(ton), 2021 and 2022.....</i>	202
<b>5.4</b>	<b>KEHUTANAN</b>	
	<b>FORESTRY</b>	
5.4.1	Produksi Hasil Hutan Bukan Kayu Menurut Jenis Tanaman dan Kecamatan di Kabupaten Kepulauan Mentawai, 2022 <i>Non-Timber Production by Commodity Type and Subdistrict in Kepulauan Mentawai Regency, 2022.....</i>	204
<b>5.5</b>	<b>PETERNAKAN</b>	
	<b>LIVESTOCK</b>	
5.5.1	Populasi Ternak Menurut Jenis Ternak dan Kecamatan di Kabupaten Kepulauan Mentawai, 2021 dan 2022 <i>Livestock Population by Kind and Subdistrict in Kepulauan Mentawai Regency, 2021 and 2022.....</i>	205
5.5.2	Populasi Unggas Menurut Jenis Unggas dan Kecamatan di Kabupaten Kepulauan Mentawai, 2021 dan 2022 <i>Poultry Population by Kind and Subdistrict in Kepulauan Mentawai Regency, 2021 and 2022.....</i>	208
<b>5.6</b>	<b>PERIKANAN</b>	
	<b>FISHERY</b>	
5.6.1	Produksi dan Nilai Produksi Perikanan Tangkap Menurut Jenis Penangkapan dan Kecamatan di Kabupaten Kepulauan Mentawai, 2022 <i>Production and Production Value of Fish Capture by Capture Type and Subdistrict in Kepulauan Mentawai Regency, 2022.....</i>	210
5.6.2	Produksi dan Nilai Produksi Perikanan Tangkap di Perairan Umum Menurut Jenis Ikan dan Kecamatan di Kabupaten Kepulauan Mentawai, 2022 <i>Production and Production Value of Fish Capture in Inland Open Water by Fish Type and Subdistrict in Kepulauan Mentawai Regency, 2022.....</i>	211
5.6.3	Produksi dan Nilai Produksi Perikanan Budidaya Menurut Jenis Budidaya dan Kecamatan di Kabupaten Kepulauan Mentawai, 2022 <i>Production and Production Value of Farmed Fish by Type of Aquaculture and Subdistrict in Kepulauan Mentawai Regency, 2022..</i>	216
5.6.4	Produksi Perikanan Menurut Kecamatan di Kabupaten Kepulauan Mentawai, 2022	

	<i>Fishery Production by Subdistrict in Kepulauan Mentawai Regency, 2022</i> .....	217
5.6.5	Cakupan Bina Kelompok Nelayan Menurut Kecamatan di Kabupaten Kepulauan Mentawai, 2022 <i>Scope of Fishermen Group Development by Subdistrict in Kepulauan Mentawai Regency, 2022</i> .....	218
5.6.6	Produksi Perikanan Kelompok Nelayan Menurut Kecamatan di Kabupaten Kepulauan Mentawai, 2022 <i>Fishery Production of Fishermen Groups by Subdistrict in Kepulauan Mentawai Regency, 2022</i> .....	219
5.6.7	Luas Kawasan Lindung Perairan Menurut Kecamatan di Kabupaten Kepulauan Mentawai, 2022 <i>Area of Protected Water Area by Subdistrict in Kepulauan Mentawai Regency, 2022</i> .....	220
<b>6.</b>	<b>INDUSTRI, PERTAMBANGAN, DAN ENERGI/ INDUSTRY, MINING, AND ENERGY</b>	
6.1	Daya Terpasang dan Jumlah Pelanggan Listrik PT. PLN (Persero) pada Cabang/Ranting PLN Menurut Golongan Tarif di Kabupaten Kepulauan Mentawai, 2022 <i>Installed Electricity Power and Customers of PT. PLN (Persero) at PLN Branch by Fare Classification in Kepulauan Mentawai Regency, 2022.</i>	226
6.2	Produksi Listrik PT. PLN (Persero) pada Cabang/Ranting PLN Menurut Penggunaan di Kabupaten Kepulauan Mentawai, 2022 <i>Electricity Production of PT. PLN (Persero) at PLN Branch by Usage Purpose in Kepulauan Mentawai Regency, 2022</i> .....	228
6.3	Jumlah Pelanggan Listrik Menurut Kecamatan di Kabupaten Kepulauan Mentawai, 2018–2022 <i>Number of Electricity Customers by Subdistrict in Kepulauan Mentawai Regency, 2018–2022</i> .....	229
6.4	Jumlah Pelanggan Listrik Menurut Jenis Langgan dan Kecamatan di Kabupaten Kepulauan Mentawai, 2022 <i>Number of Electricity Customers by Subscription Type and Subdistrict in Kepulauan Mentawai Regency, 2022</i> .....	230
6.5	Waktu Beroperasi per Hari dan Pusat Daerah Aliran Listrik Menurut Kecamatan di Kabupaten Kepulauan Mentawai, 2022 <i>Daily Operation Time and Area of Electricity Service by Subdistrict in Kepulauan Mentawai Regency, 2022</i> .....	231



6.6	Jumlah Pelanggan dan Air yang Disalurkan Menurut Kecamatan di Kabupaten Kepulauan Mentawai, 2022 <i>Number of Customers and Distributed Water by Subdistrict in Kepulauan Mentawai Regency, 2022</i> .....	232
6.7	Jumlah Pelanggan PDAM Menurut Jenis Langganan dan Kecamatan di Kabupaten Kepulauan Mentawai, 2022 <i>Water Company Customer by Subscription Type dan Subdistrict in Kepulauan Mentawai Regency, 2022</i> .....	233
6.8	Kapasitas Produksi Air Minum PDAM Menurut Kecamatan di Kabupaten Kepulauan Mentawai, 2022 <i>Water Production Capacity by Subdistrict in Kepulauan Mentawai Regency, 2022</i> .....	234
6.9	Kapasitas Produksi Air Minum Menurut Bulan di Kabupaten Kepulauan Mentawai, 2022 <i>Production Capacity of Water by Month in Kepulauan Mentawai Regency, 2022</i> .....	235
<b>7.</b>	<b>PARIWISATA/TOURISM</b>	
7.1	Jumlah Rumah Makan/Restoran Menurut Kecamatan di Kabupaten Kepulauan Mentawai, 2019–2021 <i>Number of Restaurants by Subdistrict in Kepulauan Mentawai Regency, 2019–2021</i> .....	243
7.2	Jumlah Hotel dan Penginapan Menurut Kecamatan di Kabupaten Kepulauan Mentawai, 2019–2021 <i>Number of Hotels and Inns by Subdistrict in Kepulauan Mentawai Regency, 2019–2021</i> .....	244
<b>8.</b>	<b>TRANSPORTASI DAN KOMUNIKASI</b>	
	<b>TRANSPORTATION AND COMMUNICATION</b>	
<b>8.1</b>	<b>TRANSPORTASI</b>	
	<b>TRANSPORTATION</b>	
8.1.1	Panjang Jalan <sup>1</sup> Menurut Tingkat Kewenangan Pemerintahan di Kabupaten Kepulauan Mentawai (km), 2020–2022 <i>Length of Roads<sup>1</sup> by Level of Government Authority in Kepulauan Mentawai Regency(km), 2020–2022</i> .....	253
8.1.2	Panjang Jalan Menurut Kecamatan dan Kondisi Jalan di Kabupaten Kepulauan Mentawai, 2022	

	<i>Road Length by Subdistrict and Condition in Kepulauan Mentawai Regency, 2022</i> .....	256
8.1.3	Panjang Jalan Menurut Kecamatan dan Jenis Permukaan Jalan di Kabupaten Kepulauan Mentawai, 2022 <i>Road Length by Subdistrict and Surface Type in Kepulauan Mentawai Regency, 2022</i> .....	257
8.1.4	Panjang Jembatan Menurut Kecamatan dan Kondisi Jalan di Kabupaten Kepulauan Mentawai, 2022 <i>Bridge Length by Subdistrict and Condition in Kepulauan Mentawai Regency, 2022</i> .....	258
8.1.5	Jumlah Pelabuhan Laut Menurut Kecamatan di Kabupaten Kepulauan Mentawai, 2022 <i>Number of Sea Ports by Subdistrict in Kepulauan Mentawai Regency, 2022</i> .....	259
8.1.6	Jumlah Bandar Udara Menurut Kecamatan di Kabupaten Kepulauan Mentawai, 2022 <i>Number of Airports by Subdistrict in Kepulauan Mentawai Regency, 2022</i> .....	260
8.1.7	Jumlah Kendaraan Umum Menurut Kecamatan di Kabupaten Kepulauan Mentawai, 2022 <i>Number of Public Vehicles by Subdistrict in Kepulauan Mentawai Regency, 2022</i> .....	261
8.1.8	Jumlah Kunjungan Kapal di Pelabuhan Laut Kabupaten Kepulauan Mentawai,2022 <i>Number of Ships Docked at Sea Ports in Kepulauan Mentawai Regency, 2022</i> .....	262
8.1.9	Jumlah Penumpang Naik-Turun di Pelabuhan Laut Kabupaten Kepulauan Mentawai, 2022 <i>Number of Ship Passengers Embarked and Disembarked at Sea Ports in Kepulauan Mentawai Regency, 2022</i> .....	263
8.1.10	Jumlah Bongkar-Muat Barang di Pelabuhan Laut Kabupaten Kepulauan Mentawai, 2022 <i>Volume of Goods Loaded and Unloaded at Sea Ports in Kepulauan Mentawai Regency, 2022</i> .....	264
8.1.11	Jumlah Kunjungan Kapal Menurut Bulan di Pelabuhan Laut Kabupaten Kepulauan Mentawai, 2022 <i>Number of Ship Docked at Sea Ports by Month in Kepulauan Mentawai Regency, 2022</i> .....	265

8.1.12	Jumlah Penumpang Naik-Turun Menurut Bulan di Pelabuhan Sikakap Kabupaten Kepulauan Mentawai, 2022 <i>Number of Ship Passengers Embarked and Disembarked by Month at Sikakap Sea Port in Kepulauan Mentawai Regency, 2022 .....</i>	266
8.1.13	Jumlah Penumpang Naik-Turun Menurut Bulan di Pelabuhan Sioban Kabupaten Kepulauan Mentawai, 2022 <i>Number of Ship Passengers Embarked and Disembarked by Month at Sioban Sea Port in Kepulauan Mentawai Regency, 2022 .....</i>	267
8.1.14	Jumlah Penumpang Naik-Turun Menurut Bulan di Pelabuhan Tuapejat Kabupaten Kepulauan Mentawai, 2022 <i>Number of Ship Passengers Embarked and Disembarked by Month at Tuapejat Sea Port in Kepulauan Mentawai Regency, 2022 .....</i>	268
8.1.15	Jumlah Penumpang Naik-Turun Menurut Bulan di Pelabuhan Maileppet Kabupaten Kepulauan Mentawai, 2022 <i>Number of Ship Passengers Embarked and Disembarked by Month at Maileppet Sea Port in Kepulauan Mentawai Regency, 2022 .....</i>	269
8.1.16	Jumlah Penumpang Naik-Turun Menurut Bulan di Pelabuhan Pokai Kabupaten Kepulauan Mentawai, 2022 <i>Number of Ship Passengers Embarked and Disembarked by Month at Pokai Sea Port in Kepulauan Mentawai Regency, 2022 .....</i>	270

**8.2 KOMUNIKASI  
COMMUNICATION**

8.2.1	Banyaknya Menara Komunikasi Seluler (BTS) Menurut Jenis Sinyal dan Kecamatan di Kabupaten Kepulauan Mentawai, 2021-2022 <i>Number of Base Transceiver Station by Network Type and Subdistrict in Kepulauan Mentawai Regency, 2021-2022 .....</i>	271
-------	---	-----

**9. PERBANKAN, KOPERASI, DAN HARGA-HARGA  
BANKING, COOPERATIVE, AND PRICES**

9.1	Jumlah Koperasi Menurut Jenis Koperasi dan Kecamatan di Kabupaten Kepulauan Mentawai, 2022 <i>Number of Cooperative by Kind of Cooperative and Subdistrict in Kepulauan Mentawai Regency, 2022 .....</i>	281
-----	---	-----

## **10. PENGELUARAN PENDUDUK**

### **POPULATION EXPENDITURE**

10.1	Rata-rata Pengeluaran per Kapita Sebulan Menurut Kelompok Komoditas (rupiah) di Kabupaten Kepulauan Mentawai, 2021 dan 2022 <i>Monthly Average Expenditure per Capita by Commodity Group (rupiahs) in Kepulauan Mentawai Regency, 2021 and 2022 .....</i>	288
10.2	Persentase Pengeluaran per Kapita Sebulan Menurut Kelompok Komoditas di Kabupaten Kepulauan Mentawai, 2021 dan 2022 <i>Percentage of Monthly Expenditure per Capita by Commodity Group in Kepulauan Mentawai Regency, 2021 and 2022 .....</i>	289
10.3	Persentase Penduduk Menurut Golongan Pengeluaran Per Kapita Sebulan di Kabupaten Kepulauan Mentawai, 2022 <i>Percentage of Population by Class of Monthly Expenditure per Capita in Kepulauan Mentawai Regency, 2022.....</i>	290

## **11. PERDAGANGAN DAN INDUSTRI**

### **TRADE AND INDUSTRY**

#### **11.1 PERDAGANGAN**

##### **TRADE**

11.1.1	Jumlah Sarana Perdagangan Menurut Jenisnya di Kabupaten Kepulauan Mentawai, 2019–2022 <i>Number of Trading Facilities by Type of Facility in Kepulauan Mentawai Regency, 2019–2022.....</i>	298
11.1.2	Jumlah Usaha Mikro Kecil dan Menengah (UMKM) Menurut Skala Usaha dan Kecamatan di Kabupaten Kepulauan Mentawai, 2022 <i>Number of MSME by Scale and Subdistrict in Kepulauan Mentawai Regency, 2022 .....</i>	299
11.1.3	Jumlah Tenaga Kerja Usaha Mikro Kecil dan Menengah (UMKM) Menurut Kecamatan di Kabupaten Kepulauan Mentawai, 2022 <i>Number of MSME Workers by Subdistrict in Kepulauan Mentawai Regency, 2022 .....</i>	300

#### **11.2 INDUSTRI**

##### **INDUSTRY**

11.2.1	Banyaknya Industri Menurut Kecamatan di Kabupaten Kepulauan Mentawai, 2021-2022	
--------	---	--

	<i>Number of Industry by Subdistrict in Kepulauan Mentawai Regency, 2021-2022</i> .....	301
--	---	-----

**12. SISTEM NERACA REGIONAL/SYSTEM OF REGIONAL ACCOUNTS**

12.1	Produk Domestik Regional Bruto Atas Dasar Harga Berlaku Menurut Lapangan Usaha di Kabupaten Kepulauan Mentawai (miliar rupiah), 2018–2022 <i>Gross Regional Domestic Product at Current Market Prices by Industry in Kepulauan Mentawai Regency(billion rupiahs), 2018–2022</i> .....	311
12.2	Produk Domestik Regional Bruto Atas Dasar Harga Konstan 2010 Menurut Lapangan Usaha di Kabupaten Kepulauan Mentawai (miliar rupiah), 2018–2022 <i>Gross Regional Domestic Product at 2010 Constant Market Prices by Industry in Kepulauan Mentawai Regency(billion rupiahs), 2018–2022</i> .....	313
12.3	Distribusi Persentase Produk Domestik Regional Bruto Atas Dasar Harga Berlaku Menurut Lapangan Usaha di Kabupaten Kepulauan Mentawai, 2018–2022 <i>Percentage Distribution of Gross Regional Domestic Product at Current Market Prices by Industry in Kepulauan Mentawai Regency, 2018–2022</i> .....	315
12.4	Laju Pertumbuhan Produk Domestik Regional Bruto Atas Dasar Harga Konstan 2010 Menurut Lapangan Usaha di Kabupaten Kepulauan Mentawai (persen), 2019–2022 <i>Growth Rate of Gross Regional Domestic Product at 2010 Constant Market Prices by Industry in Kepulauan Mentawai Regency(percent), 2019–2022</i> .....	317
12.5	Produk Domestik Regional Bruto Atas Dasar Harga Berlaku Menurut Jenis Pengeluaran di Kabupaten Kepulauan Mentawai (miliar rupiah), 2018–2022 <i>Gross Regional Domestic Product at Current Market Prices by Type of Expenditure in Kepulauan Mentawai Regency(billion rupiahs), 2018–2022</i> .....	319
12.6	Produk Domestik Regional Bruto Atas Dasar Harga Konstan 2010 Menurut Jenis Pengeluaran di Kabupaten Kepulauan Mentawai (miliar rupiah), 2018–2022	

	<i>Gross Regional Domestic Product at 2010 Constant Market Prices by Type of Expenditure in Kepulauan Mentawai Regency (billion rupiahs), 2018–2022</i> .....	320
--	---	-----

**13. PERBANDINGAN ANTAR KABUPATEN/  
KOTA/ REGENCY/MUNICIPAL COMPARISON**

13.1	Jumlah Penduduk Menurut Kabupaten/Kota di Provinsi Sumatera Barat (ribu), 2018–2022 <i>Population by Regency/Municipality in West Sumatera Province (thousand), 2018–2022</i> .....	327
13.2	Laju Pertumbuhan Produk Domestik Regional Bruto Atas Dasar Harga Konstan 2010 Menurut Kabupaten/Kota di Provinsi Sumatera Barat (persen), 2019–2022 <i>Rate of Growth of Gross Regional Domestic Products at 2010 Constant Market Prices by Regency/Municipality in West Sumatera Province (percent), 2019–2022</i> .....	328
13.3	Jumlah Penduduk Miskin Menurut Kabupaten/Kota di Provinsi Sumatera Barat (ribu), 2018–2022 <i>Number of Poor Population by Regency/Municipality in West Sumatera Province (thousand), 2018–2022</i> .....	329
13.4	Indeks Pembangunan Manusia Menurut Kabupaten/Kota di Provinsi Sumatera Barat, 2018–2022 <i>Human Development Index by Regency/Municipality in West Sumatera Province, 2018–2022</i> .....	330

## DAFTAR GAMBAR/LIST OF FIGURES

	Halaman Page
1.1 Luas Daerah Kabupaten Kepulauan Mentawai menurut Kecamatan (%) , 2022 <i>Area of Kepulauan Mentawai Regency by Subdistrict (%) , 2022 .....</i>	6
1.2 Jarak dari Ibukota Kabupaten Kepulauan Mentawai ke Ibukota Provinsi, 2022 <i>Distance between Kepulauan Mentawai Regency Capital and Province Capital (km), 2022.....</i>	7
2.1 Jumlah Desa di Kabupaten Kepulauan Mentawai menurut Kecamatan, 2022 <i>Number of village in Kepulauan Mentawai Regency by Subdistrict, 2022.....</i>	24
2.2 Jumlah Dusun di Kabupaten Kepulauan Mentawai menurut Kecamatan, 2022 <i>Number of dusun in Kepulauan Mentawai Regency by Subdistrict, 2022.....</i>	25
3.1 Jumlah Penduduk menurut Kecamatan di Kabupaten Kepulauan Mentawai, 2022 <i>Number of Population by Subdistrict in Kepulauan Mentawai Regency, 2022.....</i>	73
3.2 Kepadatan Penduduk Menurut Kecamatan di Kabupaten Kepulauan Mentawai, 2022 <i>Population Density by Subdistrict in Kepulauan Mentawai Regency, 2022.....</i>	74
4.1 Jumlah Bayi Berat Badan Lahir Rendah (BBLR) dan Bergizi Buruk di Kabupaten Kepulauan Mentawai, 2018 – 2022 <i>Number of Low Birth Weight (LBW) Cases and Poor Nutrition in Kepulauan Mentawai Regency, 2018 – 2022.....</i>	94
4.2 Persentase Penduduk Miskin di Kabupaten Kepulauan Mentawai, 2015–2022 <i>Percentage of Poor People in Kepulauan Mentawai Regency, 2015–2022.....</i>	95



5.1	Produksi Tanaman Sayuran dan Buah menurut Kecamatan di Kabupaten Kepulauan Mentawai, 2022 <i>Production of Vegetables and Fruit Plants by District in Kepulauan Mentawai Regency, 2022</i> .....	185
6.1	Jumlah Pelanggan Listrik PLN menurut Kecamatan di Kabupaten Kepulauan Mentawai, 2022 <i>Number of PLN Electricity Customers by Subdistrict in Kepulauan Mentawai Regency, 2022</i> .....	225
7.1	Jumlah Hotel dan Penginapan menurut Kecamatan di Kabupaten Kepulauan Mentawai, 2021 <i>Number of Hotels and Inns by Subdistrict in Kepulauan Mentawai Regency, 2022</i> .....	244
8.1	Panjang Jalan Aspal/Beton menurut Kecamatan di Kabupaten Kepulauan Mentawai, 2022 <i>Length of Asphalt/Concrete Road by Subdistrict in Kepulauan Mentawai Regency, 2022</i> .....	252
9.1	Jumlah Koperasi Unit Desa menurut Kecamatan di Kabupaten Kepulauan Mentawai, 2022 <i>Number of Village Cooperatives by Subdistrict in Kepulauan Mentawai Regency, 2022</i> .....	280
10.1	Persentase Penduduk Menurut Golongan Pengeluaran Per Kapita Sebulan di Kabupaten Kepulauan Mentawai, 2022 <i>Monthly Average Expenditure per Capita by Commodity Group (rupiahs) in Kepulauan Mentawai Regency, 2022</i> .....	287
11.1	Banyaknya Industri Menurut Kecamatan di Kabupaten Kepulauan Mentawai, 2021-2022 <i>Number of Industries by Subdistrict in Kepulauan Mentawai Regency, 2021-2022</i> .....	297
12.1	Laju Pertumbuhan Produk Domestik Regional Bruto Atas Dasar Harga Konstan 2010 Menurut Lapangan Usaha di Kabupaten Kepulauan Mentawai (persen), 2019–2022 <i>Growth Rate of Gross Regional Domestic Product at 2010 Constant Market Prices by Industry in Kepulauan Mentawai Regency (percent), 2019–2022</i> .....	310
13.1	Persentase Penduduk Miskin menurut Kabupaten di Provinsi Sumatera Barat,2022..... <i>Percentage of Poor Population by Regency in West Sumatera Province, 2022</i> .....	326

## PENJELASAN UMUM/EXPLANATORY NOTES

Tanda-tanda, satuan-satuan, dan lain-lainnya yang digunakan dalam publikasi ini adalah sebagai berikut:

*Symbols, measurement units, and acronyms which are used in this publication, are as follows:*

### 1. TANDA-TANDA/SYMBOLS

Data tidak tersedia/ <i>Data not available</i> .....	: ...
Tidak ada atau nol / <i>Null or zero</i> .....	: -
Data dapat diabaikan/ <i>Data negligible</i> .....	: 0
Tanda decimal/ <i>Decimal point</i> .....	: ,
Data tidak dapat ditampilkan/ <i>Not applicable</i> .....	: NA
Angka estimasi/ <i>Estimated figures</i> .....	: e
Angka diperbaiki/ <i>Revised figures</i> .....	: r
Angka sementara/ <i>Preliminary figures</i> .....	: x
Angka sangat sementara/ <i>Very preliminary figures</i> .....	: xx
Angka sangat sangat sementara/ <i>Very very preliminary figures</i> .....	: xxx

### 2. SATUAN/UNITS

barel/ <i>barrel</i> .....	: 158,99 liter/ <i>litres</i> = 1/6,2898 m <sup>3</sup>
hektar (ha)/ <i>hectare (ha)</i> .....	: 10 000 m <sup>2</sup>
kilometer (km)/ <i>kilometres (km)</i> .....	: 1 000 meter/ <i>meters (m)</i>
knot/ <i>knot</i> .....	: 1,8523 km/jam ( <i>km/hour</i> )
kuintal/ <i>quintal</i> .....	: 100 kg
KWh .....	: 1 000 Watt hour
MWh .....	: 1 000 KWh
liter (untuk beras)/ <i>litre (for rice)</i> .....	: 0,80 kg
MMSCF .....	: 1/35,3 m <sup>3</sup>
metrik ton (m.ton)/ <i>metric ton (m. ton)</i> .....	: 0,98421 long ton = 1 000 kg
ons/ <i>ounce</i> .....	: 28,31 gram/ <i>grams</i>
ton .....	: 1 000 kg

Satuan lain: buah, dus, butir, helai/lembar, kaleng, batang, pulsa, ton kilometer (ton-km), jam, menit, persen (%).

*Other units: unit, pack, pieces, sheet, tin, pulse, ton-kilometres(ton-km), hour, minute, percent (%).*

Perbedaan angka di belakang koma disebabkan oleh pembulatan angka.

*The difference in decimal numbers is caused by rounding.*

## DAFTAR SINGKATAN/ LIST OF ABBREVIATIONS

SI	: Stasiun Iklim
SIMPK	: Stasiun Meteorologi Pertanian Khusus
t.t	: Tempat tidur
BCG	: Bacillus Calmette Guerin
DPT	: Difteri, Pertusis, Tetanus
TT	: Tetanus Toxoid
IOT	: Industri Obat Tradisional/ <i>Traditional Medicine Industry</i>
IKOT	: Industri Kecil Obat Tradisional/ <i>Traditional Medicine Small</i>
Alkes	: Alat kesehatan/ <i>Health Kits</i>
PKRT	: Perbekalan Kesehatan Rumah tangga/ <i>Household Health Logistics</i>
Kompl	: Komplemen/ <i>Complement</i>
IRTP	: Industri Pangan Produksi Rumah Tangga/ <i>Foods Home Industry</i>
PBF	: Pedagang Besar Farmasi/ <i>Pharmacy Whole-seller</i>
GFK	: Gudang Farmasi Kab/Kota/Regency/ <i>Municipality Pharmacy Warehouse</i>
RB	: Rumah Bersalin/ <i>Delivery House</i>
Pustu	: Puskesmas pembantu/ <i>Auxiliary Public Health Center</i>
BP	: Balai Pengobatan/ <i>Polyclinic</i>
TPS	: Tempat Pembuangan Sementara / <i>landfill</i>
Jamkesmas	: Jaminan kesehatan masyarakat miskin/ <i>Poor public health insurance</i>
PJKMU	: Program Jaminan Kesehatan Masyarakat Umum
SIUP	: Surat Ijin Usaha Perdagangan/ <i>Trading Permission Letter</i>
TDP	: Tanda Daftar Perusahaan/ <i>Company Registration Identity</i>
API	: Angka Pengenal Importir/ <i>Importer's Identity Number</i>

## Statistik Kunci, 2020–2022

### Key Statistics, 2020–2022

Rincian/Description	Satuan/Unit	2020	2021	2022
(1)	(2)	(3)	(4)	(5)
<b>SOSIAL/SOCIAL</b>				
Penduduk <sup>1</sup> /Population <sup>1</sup>	ribu/thousand	87 623	88 389	89 401
Laju Pertumbuhan Penduduk <sup>1</sup> /Population Growth <sup>1</sup>	%	1,41	0,13	1,15
Angka Harapan Hidup <sup>1-e</sup> /Life Expectancy Rate <sup>1</sup>	tahun/years	64,73	64,73	64,93
Angka Melek Huruf Usia 15+/ <i>Literacy Rate Aged 15+</i>	%	97,20	98,43	97,77
Tingkat Partisipasi Angkatan Kerja -TPAK <sup>2,3</sup> <i>Labour Force Participation Rate-LFPR<sup>2,3</sup></i>	%	81,65	82,57	78,25
Tingkat Pengangguran Terbuka-TPT <sup>2,3</sup> <i>Unemployment Rate-UR<sup>2,3</sup></i>	%	3,98	2,79	1,39
Penduduk Miskin <sup>4</sup> /Poor People <sup>4</sup>	ribu/thousand	13,37	14,31	13,74
Persentase Penduduk Miskin <sup>4</sup> <i>Percentage of Poor People<sup>4</sup></i>	%	14,35	14,84	13,97
Indeks Pembangunan Manusia-IPM <sup>5</sup> <i>Human Development Index<sup>5</sup></i>	–	61,09	61,35	62,19
<b>EKONOMI/ECONOMIC</b>				
Produk Domestik Regional Bruto (PDRB) Harga Berlaku <sup>6</sup> <i>Gross Regional Domestic Bruto (GRDP) at Current Price<sup>6</sup></i>	miliar rupiah <i>billion rupiahs</i>	4 647,10	4 843,81	5 445,47
Laju Pertumbuhan Ekonomi <sup>7</sup> /Economic Growth <sup>7</sup>	%	-1,85	2,89	4,94
PDRB Per Kapita Harga Berlaku <sup>6,8</sup> <i>Per Capita of GRDP at Current Price<sup>6,8</sup></i>	ribu rupiah <i>thousand rupiahs</i>	53,19	54,80	60,91

- Catatan/Notes:
- <sup>1</sup> Berdasarkan proyeksi penduduk 2010 – 2020 / Based on population projection 2010 - 2020
  - <sup>2</sup> Kondisi Agustus/Condition at August
  - <sup>3</sup> Menggunakan penimbang hasil proyeksi penduduk Survei Penduduk Antar Sensus (SUPAS) 2015/Weighted by the population projection results of the Intercensal Population Survey (SUPAS) 2015
  - <sup>4</sup> Kondisi Maret/Condition at March
  - <sup>5</sup> Sejak tahun 2010, IPM dihitung dengan metode baru. Komponen IPM metode baru adalah angka harapan hidup saat lahir, harapan lama sekolah, rata-rata lama sekolah, dan pengeluaran per kapita/Since 2010, HDI was calculated using new method. New HDI component are life expectancy at birth, expected years of schooling, means years of schooling, and expenditure per capita
  - <sup>6</sup> Mulai tahun 2010 mengadopsi System of National Account 2008 (SNA 2008)/Since 2010 is in line with System of National Account 2008 (SNA 2008)
  - <sup>7</sup> Menggunakan tahun dasar 2010 (2010=100)/Using 2010 base year (2010=100)
  - <sup>8</sup> Menggunakan proyeksi penduduk berdasarkan hasil SP2010/Using population projection based on SP2010



# 1 GEOGRAFI GEOGRAPHY

10 **SIBERUT BARAT**  
Ibukota/capital: Simalegi

09 **SIBERUT UTARA**  
Ibukota/capital: Muara Sikabaluan

08 **SIBERUT TENGAH**  
Ibukota/capital: Saibi Samukop

06 **SIBERUT SELATAN**  
Ibukota/capital: Muara Siberut

07 **SIBERUT BARAT DAYA**  
Ibukota/capital: Pasakiat Taillelu

05 **SIPORA UTARA**  
Ibukota/capital: Sido Makmur

04 **SIPORA SELATAN**  
Ibukota/capital: Sioban

03 **PAGAI UTARA**  
Ibukota/capital: Saumanganya

02 **SIKAKAP**  
Ibukota/capital: Taikako

01 **PAGAI SELATAN**  
Ibukota/capital: Bulasat



Kabupaten/Regency  
**Kepulauan Mentawai**



Luas/area  
**6033,76 km<sup>2</sup>**



Pulau/islands  
**99 pulau/islands**



10 Kecamatan  
Subdistricts  
43 Desa/villages



Sungai/rivers  
**19 sungai/rivers**

SUMBER/SOURCES:

1. BPS - PEMETAAN DAN PEMUTAKHIRAN WILKERSTAT 2019  
STATISTICS INDONESIA - MAPPING AND UPDATING OF STATISTICAL REGION 2019  
2. DINAS KELAUTAN DAN PERIKANAN KABUPATEN KEPULAUAN MENTAWAI  
Department of Oceanic and Fishery of Kabupaten Kepulauan Mentawai Regency



**PENJELASAN TEKNIS****TECHNICAL NOTES**

1. Badan Pusat Statistik (BPS) telah melakukan pendataan Potensi Desa (Podes) sejak tahun 1980. Sejak saat itu, Podes dilaksanakan secara rutin sebanyak 3 kali dalam kurun waktu sepuluh tahun untuk mendukung kegiatan Sensus Penduduk, Sensus Pertanian, ataupun Sensus Ekonomi. Podes ditujukan untuk memantau ketersediaan infrastruktur dan potensi yang dimiliki oleh setiap wilayah secara berkala dan terus menerus sehingga persiapan sensus dapat lebih baik.
  2. Sejak tahun 2008, pendataan Podes mengalami perubahan dengan adanya penambahan kuesioner suplemen kecamatan dan kabupaten/kota. Penambahan kuesioner tersebut bertujuan untuk meningkatkan manfaat data Podes bagi para konsumen data dan pemerintah daerah dalam perencanaan pembangunan wilayah.
  3. Data Podes merupakan satusatunya sumber data kewilayahan yang muatannya beragam dan memberi gambaran tentang situasi pembangunan suatu wilayah (regional). Beberapa indikator penting yang diperoleh dari data Podes antara lain: Indeks pembangunan desa, indeks kesulitan geografis, jumlah
1. *BPS-Statistics Indonesia has been recording the Village Potentials (Podes --- Potensi Desa) data since 1980. Podes is held 3 times within a decade, usually 1-2 years before Population, Agricultural and Economic Census agenda. Podes is aimed at monitoring the availability of infrastructures and related village or subdistrict potentials regularly and continuously so that a census becomes more prepared and well planned.*
  2. *Since 2008, supplement questionnaires that record district (regency or municipality) and subdistrict potentials data have been included in Podes. The supplementation is intended to widen the benefits of Podes data for users and local government especially in development planning.*
  3. *Podes has become the only source of spatial data varying in contents and providing a complete vision of local development achievements. Podes data yield several important indicators as follow: village development index, geographical difficulty index, number of villages having natural disasters, and number of villages having*



desa yang mengalami bencana alam, dan jumlah desa yang memiliki fasilitas pendidikan dan kesehatan.

*educational and health service facilities.*

4. Pencacahan Podes dilakukan secara sensus terhadap seluruh wilayah administrasi pemerintahan terendah setingkat desa (yaitu dusun, kelurahan, desa). Berdasarkan hasil Podes 2018, tercatat 83.931 wilayah administrasi pemerintahan setingkat desa yang terdiri dari 75.436 desa, 8.444 kelurahan, dan 51 Unit/Satuan Pemukiman Transmigrasi. Podes juga mencatat sebanyak 7.232 kecamatan dan 514 kabupaten/kota.
  5. Desa/Kelurahan Tepi Laut adalah desa/kelurahan yang sebagian atau seluruh wilayahnya bersinggungan langsung dengan laut, baik berupa pantai maupun tebing karang.
  6. Desa/Kelurahan bukan tepi laut adalah desa/kelurahan yang wilayahnya tidak bersinggungan langsung dengan laut.
  7. Desa/Kelurahan Lereng/ Puncak adalah desa/kelurahan yang sebagian besar wilayahnya berada di puncak gunung/ pegunungan atau terletak di antara puncak sampai lembah.
4. *Podes data enumeration is held census-wise, which means that the enumeration covers every administrative area of village level (dusun, kelurahan, nagari, kampong, desa, etc.). Based on Podes 2018 data, there are 83931 administrative areas consisting of 75436 villages, 8444 kelurahan and 51 units of transmigrasion residence. It also recorded 7232 subditrict areas and 514 regencies/ municipalities.*
  5. *Coastal Village/Coastal Subdistrict is a village or subdistrict which some areas intersect with or directly adjacent to the sea, either gently sloping/ flat beach or cliffs/reeflamcorper suscipit lobortis nisl ut aliquip ex ea*
  6. *Non-Coastal Village/Non-Coastal Subdistrict is a village which has no area that intersect/directly adjacent to the sea.*
  7. *Slope/Peak Village/Subdistrict is a village/Subdistrict which the largest part of village/Subdistrict lies on the highest part of mount/ mountain or lies between the peak to the valley.*

**ULASAN**

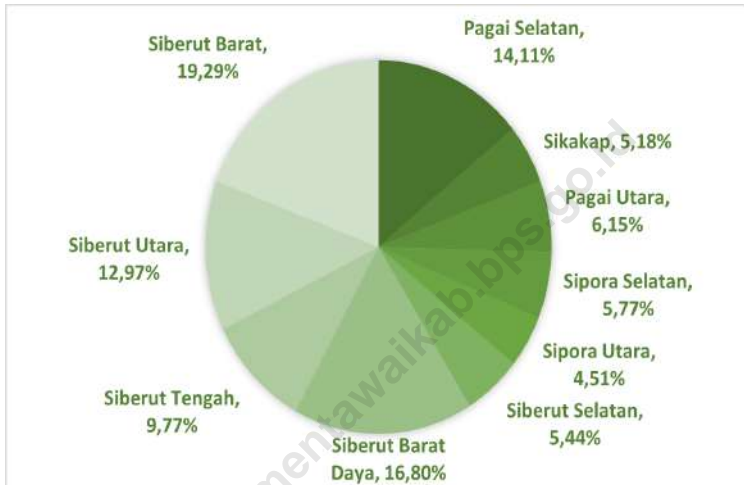
Kabupaten Kepulauan Mentawai memiliki luas 6.033,76 km<sup>2</sup> dengan wilayah terluas terletak pada Kecamatan Siberut Barat dengan luas 1.163,64 km<sup>2</sup>. Berdasarkan data Badan Pusat Statistik Provinsi Sumatera Barat, Kabupaten Kepulauan Mentawai mencakup 14,3 persen dari seluruh luas wilayah Sumatera Barat.

**DESCRIPTION**

*The Mentawai Islands Regency has an area of 6.033,76 km<sup>2</sup> with the largest area located in West Siberut District with an area of 1.163,64 km<sup>2</sup>. Based on data from the Central Bureau of Statistics for West Sumatra Province, Mentawai Islands Regency covers 14,3 percent of the total area of West Sumatra.*

<https://mentawai.kab.bps.go.id>

**Gambar 1.1** Luas Daerah Kabupaten Kepulauan Mentawai menurut Kecamatan (%), 2022  
**Figures 1.1** Area of Kepulauan Mentawai Regency by Subdistrict (%), 2022

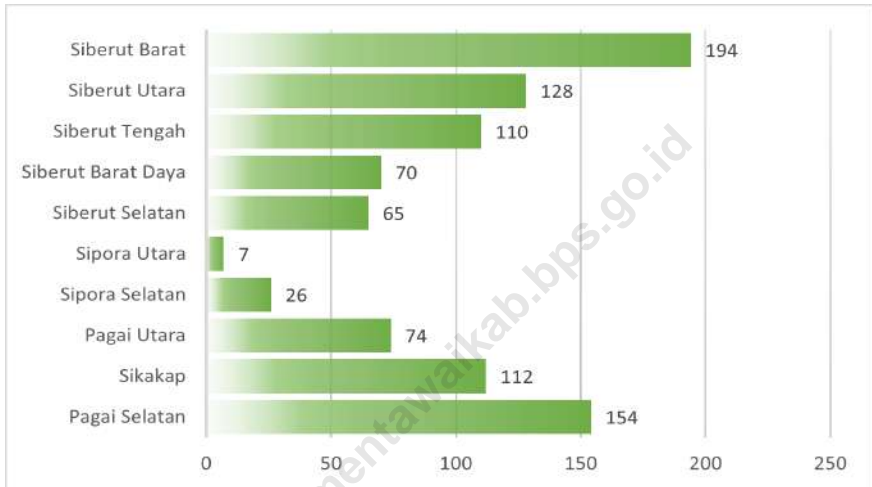


Sumber/Source:

1. BPS - Pemetaan dan Pemutakhiran Wilayah Kerja Statistik 2019/ BPS - Statistics Indonesia - Statistical Region Mapping and Updating 2019
2. Kementerian Dalam Negeri/Ministry of Home Affairs

**Gambar** 1.2  
**Figures**

**Jarak ke Ibukota Kabupaten Kepulauan Mentawai menurut Kecamatan (km), 2022**  
*Distance to Kepulauan Mentawai Regency Capital by Subdistrict (km), 2022*



Sumber/Source: Kementerian Dalam Negeri/Ministry of Home Affairs

## 1.1 KEADAAN GEOGRAFI GEOGRAPHY CONDITION

**Tabel** 1.1.1 **Luas Daerah dan Jumlah Pulau Menurut Kecamatan di Kabupaten Kepulauan Mentawai, 2022**  
**Table** 1.1.1 **Total Area and Number of Islands by Subdistrict in Kepulauan Mentawai Regency, 2022**

Kecamatan <i>Subdistrict</i>	Ibukota Kecamatan <i>Capital of Subdistrict</i>	Luas <i>Total Area</i> (km <sup>2</sup> /sq.km)
(1)	(2)	(3)
Pagai Selatan	Bulasat	851,28
Sikakap	Taikako	312,6
Pagai Utara	Saumanganya	371,25
Sipora Selatan	Sioban	348,33
Sipora Utara	Sido Makmur	272,40
Siberut Selatan	Muara Siberut	328,00
Siberut Barat Daya	Pasakiat Taillelu	1 013,83
Siberut Tengah	Saibi Samukop	589,75
Siberut Utara	Muara Sikabalu	782,68
Siberut Barat	Simalégi	1 163,64
<b>Kepulauan Mentawai</b>	<b>Tuapejat</b>	<b>6 033,76</b>

Bersambung ke halaman berikutnya/*extended to the next page*

Lanjutan Tabel/*Continued Table 1.1.1*

Kecamatan <i>Subdistrict</i>	Persentase terhadap Luas Kabupaten/ Kota <i>Percentage to Regency/Municipal Area</i>	Jumlah Pulau <i>Number of Islands</i>
(1)	(4)	(5)
Pagai Selatan	14,11	34
Sikakap	5,18	9
Pagai Utara	6,15	9
Sipora Selatan	5,77	3
Sipora Utara	4,51	15
Siberut Selatan	5,44	1
Siberut Barat Daya	16,80	22
Siberut Tengah	9,77	5
Siberut Utara	12,97	4
Siberut Barat	19,29	1
<b>Kepulauan Mentawai</b>	<b>100,00</b>	<b>99</b>

Catatan/*Note:*

1. Berdasarkan Hasil Pemetaan dan Pemutakhiran Wilayah Kerja Statistik 2019/*Based on Statistical Working Region Maps and Updating 2019.*
2. Berdasarkan informasi Kementerian Dalam Negeri Tahun 2019/*Based on information from Ministry of Home Affairs in Kepulauan Mentawai Regency, 2019*

Sumber/*Source:*

1. BPS - Pemetaan dan Pemutakhiran Wilayah Kerja Statistik 2019/ *BPS - Statistics Indonesia - Statistical Region Mapping and Updating 2019*
2. Kementerian Dalam Negeri/*Ministry of Home Affairs*

**Tabel**  
**Table** 1.1.2**Tinggi Wilayah dan Jarak ke Ibukota Kabupaten/Kota Menurut Kecamatan di Kabupaten Kepulauan Mentawai, 2022**  
**Altitude and Distance to the Capital of Regency/Municipality by Subdistrict in Kepulauan Mentawai Regency, 2022**

Kecamatan Subdistrict	Tinggi Wilayah (mdpl) Altitude (m a.s.l)	Jarak ke Ibukota Kabupaten/Kota Distance to the Capital of Regency/ Municipality
(1)	(2)	(3)
Pagai Selatan	-	154
Sikakap	2	112
Pagai Utara	-	74
Sipora Selatan	2	26
Sipora Utara	-	7
Siberut Selatan	2	65
Siberut Barat Daya	-	70
Siberut Tengah	-	110
Siberut Utara	2	128
Siberut Barat	-	194
<b>Kepulauan Mentawai</b>	<b>2</b>	<b>-</b>

Catatan/Note: <sup>1</sup>Berdasarkan Peraturan Menteri Dalam Negeri Nomor 137 Tahun 2017 tanggal 29 Desember 2017/*Based on Minister of Home Affairs Regulation Number 137/2017, December 29 in Kepulauan Mentawai Regency, 2017*

<sup>2</sup>Berdasarkan informasi Kementerian Dalam Negeri Tahun 2018/*Based on information from Ministry of Home Affairs in Kepulauan Mentawai Regency, 2018*

Sumber/Source: Kementerian Dalam Negeri/*Ministry of Home Affairs*

**Tabel**  
**Table** 1.1.3

**Batas Daerah Menurut Kecamatan di Kabupaten Kepulauan Mentawai, 2022**  
*Area Boundaries by Subdistrict in Kepulauan Mentawai Regency, 2022*

Kecamatan Subdistrict	Batas Daerah Areal Boundaries			
	Utara North	Timur East	Selatan South	Barat West
(1)	(2)	(3)	(3)	(3)
Pagai Selatan	Sikakap	St. Mentawai	S. Hindia	S. Hindia
Sikakap	Pagai Utara	St. Mentawai	Pagai Selatan	S. Hindia
Pagai Utara	St. Sipora	St. Mentawai	Sikakap	S. Hindia
Sipora Selatan	Sipora Utara	St. Mentawai	St. Sipora	S. Hindia
Sipora Utara	St. Bunga Laut	St. Mentawai	Sipora Selatan	S. Hindia
Siberut Selatan	Sib. Tengah	St. Mentawai	Sib. Barat Daya	Sib. Barat Daya
Siberut Barat Daya	Sib. Selatan & Sib. Barat	Sib. Selatan	St. Bunga Laut	S. Hindia
Siberut Tengah	Sib. Utara	St. Mentawai	Sib. Selatan	Sib. Barat
Siberut Utara	St. Sib.	St. Mentawai	Sib. Tengah	Sib. Barat
Siberut Barat	St. Sib.	Sib. Utara & Sib. Tengah	Sib. Barat Daya	S. Hindia
<b>Kepulauan Mentawai</b>	<b>St. Siberut</b>	<b>St. Mentawai</b>	<b>S. Hindia</b>	<b>S. Hindia</b>

Sumber/Source: Dinas Kelautan dan Perikanan Kabupaten Kepulauan Mentawai/Department of Oceanic and Fishery of Kepulauan Mentawai Regency



**Tabel 1.1.4** Panjang Garis Pantai Menurut Kecamatan di Kabupaten Kepulauan Mentawai, 2022  
**Coastline Length by Subdistrict in Kepulauan Mentawai Regency, 2022**

Kecamatan Subdistrict	Desa Village	Panjang Length (km)
(1)	(2)	(3)
Pagai Selatan	Bulasat	99,49
	Malakopa	86,52
	Makalo	20,24
	Sinaka	199,69
Sikakap	Sikakap	58,71
	Taikako	21,71
	Matobe	12,93
Pagai Utara	Saumanganya	43,27
	Silabu	27,83
	Betumonga	41,86
Sipora Selatan	Sioban	6,00
	Mara	7,08
	Nemnemleleu	16,05
	Berilou	38,40
	Matobe	12,69
	Bosua	29,98
	Saureinu	-
Sipora Utara	Tuapejat	68,85
	Goisooinan	23,43
	Betumonga	43,16
	Bukit Pamewa	-
	Sipora Jaya	-
	Sido Makmur	-

Bersambung ke halaman berikutnya/extended to the next page

Lanjutan Tabel/Continued Table 1.1.4

Kecamatan Subdistrict	Desa Village	Panjang Length (km)
(1)	(2)	(3)
Siberut Selatan	Muara Siberut	19,60
	Maileppet	12,49
	Muntei	-
	Matotonan	-
	Madobag	-
Siberut Barat Daya	Sagulubeg	29,94
	Katurei	129,25
	Pasakiat Taileleu	81,40
Siberut Tengah	Saibi Samukop	33,30
	Saliguma	40,49
	Cimpungan	18,51
Siberut Utara	Malancan	32,26
	Sirilogui	10,52
	Muara Sikabalu	11,40
	Mongan Poula	-
	Sotboyak	-
Siberut Barat	Bojakan	-
	Simalegi	55,43
	Sigapokna	44,00
	Simatalu	26,20
<b>Kepulauan Mentawai</b>		<b>1 402,68</b>

Sumber/ Source: Dinas Kelautan dan Perikanan Kabupaten Kepulauan Mentawai/ Department of Oceanic and Fishery of Kepulauan Mentawai Regency

**Tabel 1.1.5** Nama Sungai, Daerah yang Dilalui dan Panjangnya di Kabupaten Kepulauan Mentawai, 2022  
*River, Stream Area, and Length in Kepulauan Mentawai Regency, 2022*

Nama Sungai/Muara <i>River</i>	Kecamatan yang Dilalui <i>Streamed Subdistrict Area</i>	Panjang <i>Length (km)</i>
(1)	(2)	(3)
Makalo	Pagai Selatan	5
Talok Pulei	Pagai Selatan	12
Taikako	Sikakap	15
Silabu	Pagai Utara	8
Saumanganyak	Pagai Utara	-
Saureinuk	Sipora Selatan	25
Pogari	Sipora Utara	12
Berimanua	Sipora Utara	10
Betumonga	Sipora Utara	-
Siberut	Siberut Selatan	-
Tailelu	Siberut Barat Daya	16
Sagulubbek	Siberut Barat Daya	19
Saibi	Siberut Tengah	-
Sikabalu	Siberut Utara	38
Simalegi	Siberut Barat	40
Simatalu	Siberut Barat	25
Beresigep	Siberut Barat	35

Sumber/ *Source*: Dinas Kelautan dan Perikanan Kabupaten Kepulauan Mentawai/ *Department of Oceanic and Fishery of Kepulauan Mentawai Regency*

## 1.2 KEADAAN IKLIM CLIMATE CONDITION

**Tabel 1.2.1** Pengamatan Unsur Iklim Menurut Bulan di Stasiun Klimatologi Sumatera Barat, 2022  
*Observation of Climate Elements By Months at Sumatera Barat Climatology Station, 2022*

Bulan Month	Suhu/Temperature (°C)			Kelembaban/Humidity (%)		
	Minimum	Rata-rata Average	Maksimum Maximum	Minimum	Rata-rata Average	Maksimum Maximum
(1)	(2)	(3)	(4)	(5)	(6)	(7)
Januari/January	20,5	27,6	34,6	50,0	80,4	99,0
Februari/February	19,4	27,6	33,4	42,0	77,2	98,0
Maret/March	17,4	27,6	33,4	47,0	77,8	100,0
April/April	19,4	27,8	34,8	50,0	80,0	99,0
Mei/May	19,2	27,8	34,1	53,0	79,6	99,0
Juni/June	20,1	26,5	33,0	53,0	83,5	100,0
Juli/July	18,4	27,4	33,2	51,0	79,8	99,0
Agustus/August	20,6	26,8	33,6	53,0	81,9	99,0
September/September	21,0	26,7	32,8	50,0	81,8	99,0
Oktober/October	19,8	26,6	33,1	57,0	83,0	99,0
November/November	21,2	26,1	32,2	59,0	85,8	99,0
Desember/December	20,4	26,5	33,8	39,0	83,2	99,0

Bersambung ke halaman berikutnya/extended to the next page

Lanjutan Tabel/Continued Table 1.2.1

Bulan Month	Kecepatan Angin (m/det) Wind Velocity (m/sec)			Tekanan Udara/Atmospheric Pressure (mbar)		
	Minimum	Rata-rata Average	Maksimum Maximum	Minimum	Rata-rata Average	Maksimum Maximum
(1)	(8)	(9)	(10)	(11)	(12)	(13)
Januari/January	0,0	1,1	10,0	1 005,2	1 009,0	1 012,6
Februari/February	0,0	1,1	8,0	1 002,7	1 008,2	1 012,6
Maret/March	0,0	1,2	8,0	1 003,1	1 008,4	1 012,4
April/April	0,0	1,2	8,0	1 003,1	1 008,2	1 013,2
Mei/May	0,0	1,2	11,0	1 003,6	1 008,2	1 012,9
Juni/June	0,0	1,1	8,0	1 004,6	1 008,8	1 013,4
Juli/July	0,0	1,1	9,0	1 003,8	1 007,9	1 012,3
Agustus/August	0,0	1,3	8,0	1 004,4	1 008,6	1 012,8
September/September	0,0	1,3	9,0	1 005,3	1 009,7	1 013,7
Oktober/October	0,0	1,4	13,0	1 005,0	1 009,6	1 013,5
November/November	0,0	1,2	9,0	1 005,5	1 009,3	1 013,6
Desember/December	0,0	1,2	9,0	1 002,2	1 008,4	1 016,6

Bersambung ke halaman berikutnya/extended to the next page

Lanjutan Tabel/Continued Table 1.2.1

Bulan Month	Jumlah Curah Hujan Number of Precipitation (mm)	Jumlah Hari Hujan (hari) Number of Rainy Days (day)	Penyinaran Matahari Duration of Sunshine (%)
(1)	(14)	(15)	(16)
Januari/January	207,6	27,0	5,1
Februari/February	110,6	20,0	4,8
Maret/March	271,1	27,0	6,8
April/April	285,6	25,0	6,5
Mei/May	196,8	25,0	6,5
Juni/June	514,3	25,0	5,5
Juli/July	284,5	23,0	6,2
Agustus/August	340,8	24,0	4,9
September/September	639,2	24,0	4,6
Oktober/October	589,2	27,0	3,5
November/November	816,6	30,0	2,6
Desember/December	441,0	29,0	3,1

Catatan/Note: *Calm* adalah kecepatan angin mendekati nol/*Calm is wind velocity close to zero*

Sumber/Source: Badan Meteorologi, Klimatologi, dan Geofisika/Meteorological, Climatological, and Geophysical Agency



## 2

PEMERINTAHAN  
GOVERNMENTPEGAWAI NEGERI SIPIL MENURUT  
TINGKAT KEPANGKATAN  
CIVIL SERVANTS BY HIERARCHYGolongan  
Range

I

12,28%

Golongan  
Range

III

20,73%

Golongan  
Range

II

66,52%

Golongan  
Range

IV

0,47%

KEUANGAN PEMERINTAH TAHUN 2022  
GOVERNMENT FINANCE IN 2022PENDAPATAN DAERAH  
Local Revenue  
Rp 1,28 TBELANJA DAERAH  
Local Expenditure  
Rp 738,3 MPENDAPATAN ASLI  
DAERAH (PAD)  
Local Own-source  
Revenue

Rp 50,19 M

1

DANA PERIMBANGAN  
Balance Fund

Rp 566,04 M

2

LAIN-LAIN PENDAPATAN  
YANG SAH  
Other Legal Revenues

Rp 10,85 M

3

BELANJA LANGSUNG  
Direct Expenditure

Rp 390,39 M

1

BELANJA TIDAK  
LANGSUNG  
Indirect Expenditure

Rp 347,91 M

2

SUMBER/SOURCE:

- 1 - BADAN KEPEGAWAIAN DAN PENGEMBANGAN SUMBER DAYA MANUSIA KABUPATEN KEPULAUAN MENTAWAI  
Staffing and Human Resource Development Agency of Kepulauan Mentawai Regency
- 2 - BADAN KEUANGAN DAERAH KABUPATEN KEPULAUAN MENTAWAI  
Regional Financial Agency of Kepulauan Mentawai Regency





**PENJELASAN TEKNIS**

1. Susunan pemerintahan Republik Indonesia periode 2019 - 2024 terdiri dari presiden, wakil presiden, lembaga tinggi negara, kementerian, setingkat menteri, dan Lembaga Pemerintahan Non Kementerian (LPNK).
2. Lembaga Pemerintah Daerah terdiri dari Gubernur, Sekretaris Daerah, Inspektorat Provinsi, Dinas Kehutanan, Dinas Prasarana Jalan, Dinas Tata Ruang & Pemukiman, Dinas Pengelolaan Sumber Daya Air, Dinas Perhubungan, Komunikasi dan Informatika, Dinas Kelautan dan Perikanan, Dinas Pertanian Tanaman Pangan, Dinas Perkebunan, Dinas Pariwisata dan Ekonomi Kreatif, Dinas Kesehatan, Dinas Sosial, Dinas Energi dan Sumberdaya Mineral, Dinas Pengelolaan Keuangan Daerah, Dinas Koperasi, Usaha Mikro Kecil dan Menengah, Dinas Pendidikan dan Kebudayaan, Dinas Tenaga Kerja dan Transmigrasi, Dinas Peternakan dan Kesehatan Hewan, Dinas Perindustrian dan Perdagangan, Dinas Pemuda dan Olahraga; Sekretariat Dewan, Sekretariat Dewan Pengurus Korpri, Badan Perencanaan Pembangunan Daerah, Badan Pendidikan dan Latihan, Badan Koordinasi Penanaman Modal Provinsi dan Pelayanan Perizinan Terpadu, Badan Kesatuan Bangsa

**TECHNICAL NOTES**

1. *The Government structure of the Republic of Indonesia period 2019 - 2024 consists of president, vice president, State supreme agencies, ministries, ministerial level institutions, and non-ministerial institutions.*
2. *Local Government Institutions consist of Governor, Regional Secretary, Provincial Inspectorate, Forestry Service, Road Infrastructure Office, Spatial Planning & Settlement Service, Water Resources Management Office, Transportation, Communications and Informatics Department, Department of Marine and Fisheries, Food Crops Agency, Plantation, Tourism and Creative Economy, Health Office, Social Service, Energy and Mineral Resources Office, Local Financial Management Department, Cooperative Service Office, Small and Medium Micro Enterprise, Education and Culture Office, Department of Manpower and Transmigration, Animal Husbandry and Animal Health, Department of Industry and Commerce, Office of Youth and Sports; Secretariat of the Board, the Education and Training Board, and the Secretariat of the Korpri Board of Governors, the Regional Development Planning Board, the Provincial Investment Coordinating Board the Integrated Licensing Service,*

dan Politik, Badan Pengendalian Dampak Lingkungan Daerah, Badan Pemberdayaan Masyarakat, Badan Kepegawaian Daerah, Badan Perpustakaan dan Kearsipan, Badan Ketahanan Pangan, Badan Pemberdayaan Perempuan dan KB, Badan Penanggulangan Bencana Daerah, Badan Koordinasi Penyuluhan; Kantor Penghubung Pemerintah Daerah, Satuan Polisi Pamong Praja, Komisi Penyiaran Indonesia Daerah.

3. Dusun adalah satuan lingkungan terkecil di dalam wilayah desa di Kabupaten Kepulauan Mentawai.
4. Dana perimbangan adalah transfer anggaran pendukung dari pemerintah pusat ke pemerintah daerah. Dana ini terdiri dari Dana Alokasi Umum dan Khusus yang ditujukan untuk mendukung kegiatan pembangunan secara umum dan khusus di daerah, dan dana bagi hasil yang jumlahnya proporsional dengan pendapatan pemerintah pusat yang diperoleh dari daerah yang bersangkutan.
5. Belanja langsung atau belanja pembangunan adalah belanja yang ditujukan untuk pelaksanaan suatu program atau kegiatan tertentu. Belanja tidak langsung atau belanja administrasi adalah biaya umum yang dikeluarkan untuk mendukung pelaksanaan keseluruhan program atau kegiatan.

*the National Unity and Political Entity, the Regional Environmental Impact Management Agency, the Community Empowerment Board, the Regional Personnel Board, the Library Board and Filing, Food Security Agency, Women's Empowerment Board and Family Planning Board, Regional Disaster Management Agency, Coordinating Agency for Extension; Local Government Liaison Office, Civilian Police Unit, Regional Indonesian Broadcasting Commission.*

3. *Dusun is the smallest neighborhood unit in a village area in Kepulauan Mentawai Regency.*
4. *Fiscal balance is the transfer of budget support from the central government to regions. It consists of general and specific allocation funds which are intended to support general and specific development programs and revenue sharing fund which is intended to return to regions proportionate shares of central government revenue derived from regions.*
5. *Direct expenditure or development expenditure is money spent by a work unit to implement a specific program or activity. Indirect expenditure or administrative expenditure is the common costs incurred by a work unit in implementing the whole gamut of its programs and activities.*

**ULASAN**

Berdasarkan hasil pemutakhiran wilayah kerja statistik, jumlah desa di Kabupaten Kepulauan Mentawai pada tahun 2022 yaitu sebanyak 43 dengan jumlah desa terbanyak terdapat di kecamatan Sipora Selatan yaitu sebanyak 7 desa. Kemudian, jumlah dusun terbanyak terdapat pada Kecamatan Pagai Selatan.

**DESCRIPTION**

*Based on the results of updating the statistical working area, the number of villages in the Mentawai Islands Regency in 2022 is 43 with the largest number of villages in Sipora Selatan Subdistrict, namely 7 villages. Then, the highest number of hamlets is in Pagai Selatan Subdistrict.*

<https://mentawai.kab.bps.go.id>

**Gambar** 2.1  
**Figures**

**Jumlah Desa di Kabupaten Kepulauan Mentawai menurut Kecamatan, 2022**  
**Number of village in Kepulauan Mentawai Regency by Subdistrict, 2022**



Sumber/Source : BPS – Pemutakhiran dan Pemetaan Wilayah Kerja Statistik 2019 / BPS- Statistics Indonesia – Updating and Mapping of Statistical Regions, 2019

**Gambar** 2.2  
**Figures**

**Jumlah Dusun di Kabupaten Kepulauan Mentawai menurut Kecamatan, 2022**  
**Number of Dusun in Kepulauan Mentawai Regency by Subdistrict, 2022**



Sumber/Source : BPS – Pemutakhiran dan Pemetaan Wilayah Kerja Statistik 2019 / BPS - Statistics Indonesia – Updating and Mapping of Statistical Regions, 2019

## 2.1 WILAYAH ADMINISTRATIF ADMINISTRATIVE AREA

**Tabel** 2.1.1 Jumlah Desa Menurut Kecamatan di Kabupaten Kepulauan  
**Table** 2.1.1 Number of Villages by Subdistrict in Kepulauan Mentawai  
*Number of Villages by Subdistrict in Kepulauan Mentawai  
Regency, 2018–2022*

Kecamatan Subdistrict	2018	2019	2020	2021	2022
(1)	(2)	(3)	(4)	(5)	(6)
Pagai Selatan	4	4	4	4	4
Sikakap	3	3	3	3	3
Pagai Utara	3	3	3	3	3
Sipora Selatan	7	7	7	7	7
Sipora Utara	6	6	6	6	6
Siberut Selatan	5	5	5	5	5
Seberut Barat Daya	3	3	3	3	3
Siberut Tengah	3	3	3	3	3
Siberut Utara	6	6	6	6	6
Siberut Barat	3	3	3	3	3
<b>Kepulauan Mentawai</b>	<b>43</b>	<b>43</b>	<b>43</b>	<b>43</b>	<b>43</b>

Catatan/Note: <sup>1</sup>Termasuk Kelurahan dan Unit Permukiman Transmigrasi (UPT)/Include Transmigration Settlement Unit  
Sumber/Source: Peraturan Kepala Badan Pusat Statistik Nomor 29 Tahun 2018 Tanggal 15 Januari 2018 tentang Perubahan Atas Peraturan Kepala Badan Pusat Statistik Nomor 55 Tahun 2017 tentang Kode dan Nama Wilayah Kerja Statistik Tahun 2017/Chief Statistician Regulation Number 29/2018, January 15 2018, as a revision of Chief Statistician Regulation Number 55 of 2017 on Code and Name of Regional Level of Data Collection

**Tabel**  
**Table** 2.1.2

**Jumlah Dusun Menurut Kecamatan di Kabupaten Kepulauan Mentawai, 2018–2022**  
**Number of Dusun by Subdistrict in Kepulauan Mentawai Regency, 2018–2022**

Kecamatan Subdistrict	2018	2019	2020	2021	2022
(1)	(2)	(3)	(4)	(5)	(6)
Pagai Selatan	49	49	49	49	49
Sikakap	44	44	44	44	44
Pagai Utara	30	30	30	30	30
Sipora Selatan	43	43	43	43	43
Sipora Utara	29	29	29	29	29
Siberut Selatan	34	34	34	34	34
Seberut Barat Daya	25	25	25	25	25
Siberut Tengah	32	32	32	32	32
Siberut Utara	26	26	26	26	26
Siberut Barat	29	29	29	29	29
<b>Kepulauan Mentawai</b>	<b>341</b>	<b>341</b>	<b>341</b>	<b>341</b>	<b>341</b>

Sumber/Source: 1. BPS – Pemutakhiran dan Pemetaan Wilayah Kerja Statistik 2019 / BPS - Statistics Indonesia –Updating and Mapping of Statistical Regions, 2019  
2. Peraturan Bupati Kepulauan Mentawai Nomor 14 Tahun 2013 / Regent of Kepulauan Mentawai Regency Regulation Number 14 Year 2013



**Tabel**  
**Table** 2.1.3

**Daftar Nama Dusun Menurut Kecamatan di Kabupaten Kepulauan Mentawai, 2022**  
**List of Dusun by Subdistrict in Kepulauan Mentawai Regency, 2022**

Kecamatan Subdistrict	Desa Village	Dusun Dusun	Dusun Dusun	
(1)	(2)	(3)	(4)	
Pagai Selatan	Bulasat	DUSUN ASAHAN	DUSUN MAPINANG	
		DUSUN MAURAU	DUSUN LAKKAU	
		DUSUN BULASAT	DUSUN MAONAI	
		DUSUN BAKE	DUSUN LIMOSUA	
		DUSUN TAPAK JAYA	DUSUN SURAT ABAN	
		DUSUN LAGGIGI	DUSUN SURAT ABAN OBA SIMERU	
		DUSUN LIMU	DUSUN SURAT ABAN JAGO LAGGAI	
	Sinaka	DUSUN KINUMBU		
		DUSUN MABOLAK	DUSUN KOSAI BAGAT SAGAI	
		DUSUN MANGKAULU	DUSUN BUBUGET	
		DUSUN MANGKA BAGA	DUSUN KOSAI BARU	
		DUSUN KORIT BUAH	DUSUN BUNGA RAYO	
		DUSUN MATOTONAN	DUSUN MATOBAT	
		DUSUN BORIAI	DUSUN ABAN BAGA	
Makalo	DUSUN SINAKA	DUSUN ABAN BAGA SELATAN		
	DUSUN TUBEKET	DUSUN TALOPULEI		
	DUSUN PARAK BATU	DUSUN BERE		
Malakopa	DUSUN MAKALO	DUSUN MAPOUPOU		
	DUSUN PURIMANUAJAT	DUSUN TIRIT SIMATOBAT MUNTEI KECIL		
	PUROUROGAT			
	DUSUN MALAKOPA SIBAU	DUSUN KADDIU LAGGAI SABIRET		
	DUSUN LELEU NUNTUT BAGA MALAKOPA	DUSUN SIMAINENG MUNTEI SABEU		
	DUSUN BULAK MALAKOPA	DUSUN ERUPARABOAT SIBAU		
	DUSUN BAGAT SAGAI MALAKOPA	DUSUN BELERAKSOK SARALELEU		
	DUSUN LAGGAI SIBAU KM. 37	DUSUN PURUPUGAT		
DUSUN TOBBOU LELEU MALAKOPA	DUSUN SIMATAIRESE			
DUSUN SIMARUI MALAKOPA	DUSUN PALUKLUK			
DUSUN BAGAT SIMALELET				
PUROUROGAT				

Bersambung ke halaman berikutnya/extended to the next page

Lanjutan baris Tabel 2.1.3/row extension of Table 2.1.3

Kecamatan Subdistrict	Desa Village	Dusun Dusun	Dusun Dusun		
(1)	(2)	(3)	(4)		
Sikakap	Taikako	DUSUN TAIKAKO HULU TIMUR	DUSUN BULAK MONGA		
		DUSUN TAIKAKO HULU BARAT	DUSUN ALOIMONGA		
		DUSUN SILAOINAN SELATAN	DUSUN PUMAGIRAT		
		DUSUN SILAOINAN BARAT	DUSUN MUARA TAIKAKO TIMUR		
		DUSUN SILAOINAN TIMUR	DUSUN PASIBBUAT		
		DUSUN MATOININIT JAYA	DUSUN RAKRAKJOJA		
		DUSUN LATJAU MANAI	DUSUN KAUTEK		
		DUSUN LELEU BUKKU	DUSUN BOSUA GIRAU		
		DUSUN RUAMONGA	DUSUN BUKKUK MONGA		
		DUSUN MUARA TAIKAKO BARAT			
		Sikakap	Sikakap	DUSUN SEAY LAMA	DUSUN SIBAIBAI
				DUSUN SEAY BARU	DUSUN HVA
				DUSUN SIKAKAP TENGAH	DUSUN SIKAKAP BARAT
				DUSUN BAKKATMONGA	DUSUN SIKAKAP TIMUR
DUSUN PINATETEK	DUSUN MABOLAK				
DUSUN BERKAT LAMA	DUSUN MAPINANG				
Matobe	Matobe	DUSUN BERKAT BARU			
		DUSUN PANATARAT	DUSUN BUBUGRA		
		DUSUN MAKUKUET	DUSUN MAKILAT		
		DUSUN CEMPUNGAN	DUSUN KELEU		
		DUSUN POLAGA	DUSUN TUNANG		
DUSUN MANGAUNGAU	DUSUN SARERE				
DUSUN BUBUAKAT	DUSUN TA MONGA				

Bersambung ke halaman berikutnya/extended to the next page

Lanjutan baris Tabel 2.1.3/row extension of Table 2.1.3

Kecamatan Subdistrict	Desa Village	Dusun Dusun	Dusun Dusun	
(1)	(2)	(3)	(4)	
Pagai Utara	Saumanganya	DUSUN SAUMANGANYA TIMUR	DUSUN PUTUTUKAT SIBAU	
		DUSUN SAUMANGANYA TENGAH	DUSUN PASAPUAT	
		DUSUN SAMAUNGANYA BARAT	DUSUN PUJARINGAN	
		DUSUN GULUK-GULUK	DUSUN MABULAUBUGGEI	
		DUSUN MAPADDAT	DUSUN MANGANJO SELATAN	
		DUSUN BIU-BIU	DUSUN TUNANG TUGGUT	
		DUSUN GULUK-GULUK RUBA	DUSUN BEUBUKKU	
		DUSUN MANGANJO	DUSUN PINAIRUK	
		DUSUN MANGANJO UTARA	DUSUN MAPINANG UTARA	
		Silabu	DUSUN SILABU SELATAN	DUSUN TUMALEI
			DUSUN SILABU UTARA	DUSUN MAGUIRU
			DUSUN SILABU BARAT	DUSUN MAGUIRU BARAT
		Betumonga	DUSUN SABEUGGUNG	DUSUN BETUMONGA TIMUR
	DUSUN MUNTEI		DUSUN BETUMONGA BARAT	
	DUSUN BETUMONGA SELATAN		DUSUN BARU-BARU	

Bersambung ke halaman berikutnya/extended to the next page

Lanjutan baris Tabel 2.1.3/row extension of Table 2.1.3

Kecamatan Subdistrict	Desa Village	Dusun Dusun	Dusun Dusun	
(1)	(2)	(3)	(4)	
Sipora Selatan	Bosua	DUSUN BOSUA UTARA	DUSUN PAGU'GUK	
		DUSUN BOSUA SELATAN	DUSUN MONGAN BOSUA	
		DUSUN AMUMUNEN	DUSUN TATTANEN	
		DUSUN GOBIK	DUSUN KATIET	
		DUSUN SAO	DUSUN KAIRIGGI	
	Nemnemleleu	DUSUN MAONAI		
		DUSUN SAGITSI TIMUR	DUSUN NEMNEMLELEU SELATAN	
		DUSUN SAGITSI TENGAH	DUSUN NEMNEMLELEU TENGAH	
	Beriulou	DUSUN SAGITSI BARAT	DUSUN NEMNEMLELEU UTARA	
		DUSUN PAKPANG LELEU	DUSUN GULUGGUK	
		NGAIK	DUSUN MATENA	
	Mara	DUSUN SASAU		
		DUSUN MONGA UTARA	DUSUN MARA UTARA	
		DUSUN MONGA SELATAN	DUSUN MARA TENGAH	
	Sioban	DUSUN MARA TIMUR	DUSUN MARA BARAT	
		DUSUN SIOBAN DALAM	DUSUN TEKTEK BUKKUK	
		DUSUN MALABBAET	DUSUN TEITEI PABOBOKAT	
	Saureinu	DUSUN BAGAN LELET	DUSUN PADARAI	
		DUSUN TAKKUMAN		
		DUSUN BAILO	DUSUN SIKIRENE	
DUSUN BULASAT		DUSUN MANGILI		
Matobe	DUSUN SAWAHAN	DUSUN SUMBER AIR		
	DUSUN KALIOU			
	DUSUN USUTNGAI	DUSUN SOSOROAT		
	DUSUN MAOSA	DUSUN TUNANG KALIOU		
		DUSUN PANEPUAT	DUSUN GEGETAET	

Bersambung ke halaman berikutnya/extended to the next page

Lanjutan baris Tabel 2.1.3/row extension of Table 2.1.3

<b>Kecamatan Subdistrict</b>	<b>Desa Village</b>	<b>Dusun Dusun</b>	<b>Dusun Dusun</b>
(1)	(2)	(3)	(4)
Sipora Utara	Betumonga	DUSUN SIPAARAU	DUSUN MABUKUK
		DUSUN SIBUJAI	DUSUN MAJAWAK
		DUSUN MORIA	DUSUN MABOLAK
		DUSUN TARAET BORSA	
	Goisooinan	DUSUN GOISOOINAN	DUSUN POGARI
		DUSUN KALIOU	DUSUN ADDURU
	Bukit Pamewa	DUSUN BUKIT SUBUR	DUSUN PAMEWA INDAH
		DUSUN SUBUR MAKMUR	
	Sipora Jaya	DUSUN TUNAS BARU	DUSUN KARANG ANYAR
		DUSUN KARYA BAKTI	
Sido Makmur	DUSUN SINABAK	DUSUN MAKODDIAI	
	DUSUN BOLELEU		
Tuapejat	DUSUN JATI	DUSUN TURONIA	
	DUSUN KAMPUNG	DUSUN MAPADDEGAT	
	DUSUN CAMP	DUSUN BERKAT	
	DUSUN TUAPEJAT	DUSUN PUKARAYAT	
	DUSUN KARONIET		

Bersambung ke halaman berikutnya/extended to the next page

Lanjutan baris Tabel 2.1.3/row extension of Table 2.1.3

<b>Kecamatan Subdistrict</b>	<b>Desa Village</b>	<b>Dusun Dusun</b>	<b>Dusun Dusun</b>
(1)	(2)	(3)	(4)
Siberut Selatan	Madobag	DUSUN SEREMING	DUSUN MALABBAET
		DUSUN BUTTUI	DUSUN MADOBAG
		DUSUN ROKDOG	DUSUN MALELET
		DUSUN UGAI	DUSUN MASAT
		DUSUN KULUKUBUK	DUSUN BUBUAKAT
	Muara Siberut	DUSUN MASEPPAKET	DUSUN MANGORUT
		DUSUN MUARA	DUSUN PURO
		DUSUN PEIGU	DUSUN SIROKDAK
		DUSUN SAKKELO	DUSUN BATSUDUT
		DUSUN PASAKIAT	DUSUN BATJOJA
Maileppet	DUSUN TEITEI SINABAK	DUSUN BAT SIMAONAI BAGA	
	DUSUN SIRITENGAH		
	DUSUN MUNTEI	DUSUN PEINING BUTTET	
	DUSUN PURO II	DUSUN BEKKEILUIK	
	DUSUN SALAPPA	DUSUN TOKTUK	
Matotonan	DUSUN MAGOSI	DUSUN PARIOK	
	DUSUN MABEBEK	DUSUN MARUIBAGA	
	DUSUN KINIKDOG	DUSUN MATEKTEK	
	DUSUN ONGAH		

Bersambung ke halaman berikutnya/extended to the next page

Lanjutan baris Tabel 2.1.3/row extension of Table 2.1.3

Kecamatan Subdistrict	Desa Village	Dusun Dusun	Dusun Dusun
(1)	(2)	(3)	(4)
Siberut Barat Daya	Pasakiat Teileleu	DUSUN KIRIP	DUSUN MAJURUWJUN
		DUSUN BOBOAKENEN	DUSUN MABUGGEI
		DUSUN TOLOMO	DUSUN PANASALAT
		DUSUN BADDAN	DUSUN PEIPEI
		DUSUN MAONAI	DUSUN MAKODDIAI
		DUSUN BOLOTOK	DUSUN SIMARUEI
		DUSUN MAKUKUET	
	Katurei	DUSUN TIOP	DUSUN MALILIMOK
		DUSUN MATOBAT	DUSUN MAPAILINGEN
		DUSUN ATATEITEI	DUSUN TOLOULAGGO
Sagulubbeg	DUSUN MAKAKADDUT	DUSUN MAGILIK	
	DUSUN SARAUSAU		
	DUSUN SIRIBABAK	DUSUN PUSAREGAT	
	DUSUN MASI	DUSUN MAPINANG	
	DUSUN BUGA	DUSUN PUPAILIAT	
	DUSUN LUMAGO	DUSUN KALEAK	
	DUSUN TEPUK		

Bersambung ke halaman berikutnya/extended to the next page

Lanjutan baris Tabel 2.1.3/row extension of Table 2.1.3

<b>Kecamatan Subdistrict</b>	<b>Desa Village</b>	<b>Dusun Dusun</b>	<b>Dusun Dusun</b>
(1)	(2)	(3)	(4)
Siberut Tengah	Saliguma	DUSUN SITAKMONGA	DUSUN SILABOK ABAK
		DUSUN MATOIMIANG	DUSUN GULU-GULUK
		DUSUN MAGUJUG	DUSUN GOTAB
		DUSUN TINAMBU	DUSUN LIMU
		DUSUN MALIBAK-BAK	DUSUN BATLAPPAK
		DUSUN SIKEBBUKAT	
	Saibi Samukop	DUSUN MAUKU	DUSUN KALEAK
		DUSUN USELAT	DUSUN SUA
		DUSUN SIMOILAKLAK	DUSUN TORIJI
		DUSUN SIRISURAK	DUSUN SIBUDDAK OINAN
		DUSUN SIRUA MONGA	DUSUN TOTOET
		DUSUN SAIBI MUARA	DUSUN MASOKUT
		DUSUN PANGASAAT	DUSUN MASOGGUNEI
		DUSUN SIMABOLAK	
Cimpungan	DUSUN PURO	DUSUN SINGAIK	
	DUSUN MASIGEM	DUSUN SIMAOMBUK	
	DUSUN TINAMBU	DUSUN PURODDOTAN	
	DUSUN SIMAINGAK BEBEGEN		

Bersambung ke halaman berikutnya/extended to the next page



Lanjutan baris Tabel 2.1.3/row extension of Table 2.1.3

Kecamatan Subdistrict	Desa Village	Dusun Dusun	Dusun Dusun
(1)	(2)	(3)	(4)
Siberut Utara	Sirilogui	DUSUN TUGU	DUSUN SITANGAIK SIMABOLAK
		DUSUN MUARA	
	Muara Sikabaluhan	DUSUN MUARA	DUSUN BOSE
		DUSUN NANG-NANG	DUSUN PURAN
		DUSUN POKAI	
	Mongan Poula	DUSUN MONGAN POULA TIMUR	DUSUN MONGAN POULA SELATAN
		DUSUN MONGAN POULA BARAT	
	Sotboyak	DUSUN SOTBOYAK	DUSUN MASEAI
		DUSUN SIMANENE	
	Bojakan	DUSUN BOJAKAN	DUSUN BAIK
		DUSUN LUBAGA	
	Malancan	DUSUN SINAKI	DUSUN UKRA
		DUSUN KELAK BUNDA	DUSUN SIRILANGGAI
		DUSUN LANGGUREK	DUSUN SIBEOCUN
		DUSUN MALANCAN	DUSUN TEREKAN HULU
		DUSUN BAKLA	

Bersambung ke halaman berikutnya/extended to the next page

Lanjutan baris Tabel 2.1.3/row extension of Table 2.1.3

<b>Kecamatan Subdistrict</b>	<b>Desa Village</b>	<b>Dusun Dusun</b>	<b>Dusun Dusun</b>
(1)	(2)	(3)	(4)
Siberut Barat	Simatalu	DUSUN SAIKOAT	DUSUN LAKOEN/kulumen
		DUSUN LIMU	DUSUN SURUAN
		DUSUN BOJO	DUSUN MASABA
		DUSUN SIMALIBBEG	DUSUN LALATENG
		DUSUN MUNTEI	DUSUN POLOURUAN
		DUSUN LIMAU BARAT	DUSUN AMEK
		DUSUN LIMAU TIMUR	
	Simalegi	DUSUN BETAET UTARA	DUSUN SIMALEGI TENGAH TIMUR
		DUSUN BETAET SELATAN	DUSUN SAKALADHAT
		DUSUN POGAGAT	DUSUN MUARA UTARA
		DUSUN SUTE'ULEU	DUSUN MUARA SELATAN
	Sigapokna	DUSUN SIMALEGI TENGAH BARAT	
		DUSUN TINITI	DUSUN MUARA SIGEP
DUSUN PILIONAN		DUSUN LABUAN BAJAU SELATAN	
DUSUN SIKURAN		DUSUN LABUAN BAJAU UTARA	
DUSUN TOKTUK			

Sumber/Source: BPS – Pemutakhiran dan Pemetaan Wilayah Kerja Statistik 2019 / BPS - Statistics Indonesia – Updating and Mapping of Statistical Regions, 2019

## 2.2 DEWAN PERWAKILAN RAKYAT DAERAH REGIONAL HOUSE OF REPRESENTATIVE

**Tabel 2.2.1** Jumlah Anggota Dewan Perwakilan Rakyat Daerah Menurut Partai Politik dan Jenis Kelamin di Kabupaten Kepulauan Mentawai, 2022  
*Number of Regional House of Representatives's Members by Political Parties and Sex in Kepulauan Mentawai Regency 2022*

Partai Politik <i>Political Parties</i>	Laki-laki <i>Male</i>	Perempuan <i>Female</i>	Jumlah <i>Total</i>
(1)	(2)	(3)	(4)
PDI-P	4	...	4
Golkar	2	...	2
Nasdem	3	...	3
Demokrat	2	...	2
PAN	2	...	2
Gerindra	2	...	2
Garuda	2	...	2
Perindo	2	...	2
Hanura	1	...	1
<b>Jumlah/Total</b>	<b>1</b>	<b>...</b>	<b>1</b>

Sumber/Source: Sekretariat DPRD Kabupaten Kepulauan Mentawai/Secretary Office of House of Representatives of Kepulauan Mentawai Regency

**Tabel**  
**Table** 2.2.2

**Banyaknya Kegiatan DPRD Menurut Jenisnya di Kabupaten Kepulauan Mentawai, 2018 – 2022**  
**Number of Activities of Regional House of Representatives by Type in Kepulauan Mentawai Regency, 2018 - 2022**

Jenis Aktivitas Activity	2018 (kali) (times)	2019 (kali) (times)	2020 (kali) (times)	2021 (kali) (times)	2022 (kali) (times)
(1)	(2)	(3)	(4)	(5)	(6)
Paripurna/Paripurna Istimewa Plenary/Special Plenary	24	19	24	26	24
Paripurna Istimewa Special Plenary	4	4	3	2	2
Panitia Musyawarah Conference Committee	15	14	13	14	13
Panitia Anggaran Budget Committee	9	6	6	6	6
Gabungan Komisi Joint Committee	10	12	12	12	12
Panitia Khusus Particular Committee	-	-	-	-	-
Komisi I Commission I	8	7	8	8	8
Komisi II Commission II	6	5	7	7	7
Komisi III Commission III	4	5	7	7	7
Fraksi-fraksi Fractions	8	6	5	8	8
Kunjungan Kerja Visitation	3	3	-	-	-
Reses Reces	3	3	3	3	3
Sosialisasi Socialization	3	3	-	-	-
Rapat Dengar Pendapat Hearing Conference	11	10	8	10	10
Monitoring dan Evaluasi Pelaporan Reporting Monitoring and Evaluation	8	7	6	8	8
<b>Jumlah/Total</b>	<b>116</b>	<b>104</b>	<b>102</b>	<b>111</b>	<b>108</b>

Sumber/Source: Sekretariat DPRD Kabupaten Kepulauan Mentawai/Secretary Office of House of Representatives of Kepulauan Mentawai Regency

## 2.3 SUMBER DAYA MANUSIA HUMAN RESOURCES

**Tabel 2.3.1** Jumlah Pegawai Negeri Sipil Menurut Jabatan dan Jenis Kelamin di Kabupaten Kepulauan Mentawai, Desember 2021 dan Desember 2022  
*Number of Civil Servants by Occupation and Sex in Kepulauan Mentawai Regency, December 2021 and December 2022*

Jabatan Occupation	2021		Jumlah Total
	Laki-laki Male	Perempuan Female	
(1)	(2)	(3)	(4)
1. Fungsional Tertentu Specific Functional	327	569	896
2. Fungsional Umum Staff/General Functional	645	548	1 193
3. Struktural / Structural	319	172	491
- Eselon V/5th Echelon	-	-	-
- Eselon IV/4th Echelon	195	147	342
- Eselon III/3th Echelon	95	24	119
- Eselon II/2h Echelon	29	1	30
- Eselon 1/1h Echelon	-	-	-
<b>Jumlah/Total</b>	<b>1 291</b>	<b>1 289</b>	<b>2 580</b>

Bersambung ke halaman berikutnya/extended to the next page

Lanjutan Tabel/Continued Table 2.3.1

Jabatan Occupation	2022		
	Laki-laki Male	Perempuan Female	Jumlah Total
(1)	(2)	(3)	(4)
1. Fungsional Tertentu <i>Specific Functional</i>	374	593	967
2. Fungsional Umum <i>Staff/General Functional</i>	730	745	1 475
3. Struktural / <i>Structural</i>	176	95	294
- Eselon V/5th Echelon	-	-	-
- Eselon IV/4th Echelon	81	63	144
- Eselon III/3th Echelon	93	30	123
- Eselon II/2h Echelon	25	2	27
- Eselon I/1h Echelon	-	-	-
<b>Jumlah/Total</b>	<b>1 303</b>	<b>1 433</b>	<b>2 736</b>

Catatan/Note: Jumlah Pegawai Negeri Sipil yang Bekerja pada Instansi Daerah/ *Number of Civil Servants Working at Regional Institutions*

Sumber/Source: Badan Kepegawaian dan Pengembangan Sumber Daya Manusia Kabupaten Kepulauan Mentawai/ *Staffing and Human Resource Development Agency of Kepulauan Mentawai Regency*

**Tabel**  
**Table 2.3.2**

**Jumlah Pegawai Negeri Sipil Menurut Tingkat Pendidikan dan Jenis Kelamin di Kabupaten Kepulauan Mentawai, Desember 2021 dan Desember 2022**  
**Number of Civil Servants by Educational Level and Sex in Kepulauan Mentawai Regency, Desember 2021 and Desember 2022**

Tingkat Pendidikan <i>Educational Level</i>	2021		
	Laki-laki <i>Male</i>	Perempuan <i>Female</i>	Jumlah <i>Total</i>
(1)	(2)	(3)	(4)
Sekolah Dasar (SD) <i>Primary School</i>	6	–	6
Sekolah Menengah Pertama (SMP) <i>Junior High School</i>	13	–	13
Sekolah Menengah Atas (SMA) <i>Senior High School</i>	352	190	542
Diploma I, II/Akta I,II <i>1<sup>st</sup> and 2<sup>nd</sup> (lower) academy</i>	42	41	83
Diploma III/Akta III <i>3<sup>rd</sup> (higher) academy</i>	102	272	374
Diploma IV/S1 <i>University Undergraduate</i>	626	745	1371
S2/Pasca Sarjana <i>Master Degree</i>	112	64	176
S3/Doktor/Ph.D <i>Doctoral Degree</i>	–	–	–
<b>Jumlah/Total</b>	<b>1 253</b>	<b>1 312</b>	<b>2 565</b>

Bersambung ke halaman berikutnya/extended to the next page

Lanjutan Tabel/Continued Table 2.3.2

Tingkat Pendidikan <i>Educational Level</i>	2022		
	Laki-laki <i>Male</i>	Perempuan <i>Female</i>	Jumlah <i>Total</i>
(1)	(2)	(3)	(4)
Sekolah Dasar (SD) <i>Primary School</i>	6	–	6
Sekolah Menengah Pertama (SMP) <i>Junior High School</i>	13	–	13
Sekolah Menengah Atas (SMA) <i>Senior High School</i>	302	164	466
Diploma I, II/Akta I,II <i>1<sup>st</sup> and 2<sup>nd</sup> (lower) academy</i>	32	27	59
Diploma III/Akta III <i>3<sup>rd</sup> (higher) academy</i>	115	299	414
Diploma IV/S1 <i>University Undergraduate</i>	736	875	1 611
S2/Pasca Sarjana <i>Master Degree</i>	999	68	167
S3/Doktor/Ph.D <i>Doctoral Degree</i>	–	–	–
<b>Jumlah/Total</b>	<b>1 303</b>	<b>1 433</b>	<b>2 736</b>

Catatan/Note: Jumlah Pegawai Negeri Sipil yang Bekerja pada Instansi Daerah/ *Number of Civil Servants Working at Regional Institutions*

Sumber/Source: Badan Kepegawaian dan Pengembangan Sumber Daya Manusia Kabupaten Kepulauan Mentawai/ *Staffing and Human Resource Development Agency of Kepulauan Mentawai Regency*



**Tabel**  
**Table** 2.3.3

**Jumlah Pegawai Negeri Sipil Menurut Tingkat Kepangkatan dan Jenis Kelamin di Kabupaten Kepulauan Mentawai, Desember 2021 dan Desember 2022**  
**Number of Civil Servants by Hierarchy and Sex in Kepulauan Mentawai Regency, Desember 2021 and Desember 2022**

Pangkat/Golongan/Ruang Hierarchy	2021		
	Laki-laki Male	Perempuan Female	Jumlah Total
(1)	(2)	(3)	(4)
<b>Golongan I/Range I</b>	12	–	12
1. I/A (Juru Muda/Junior Clerk)	2	–	2
2. I/B (Juru Muda Tingkat I/First Class Junior Clerk)	–	–	–
3. I/C (Juru/Clerk)	4	–	4
4. I/D (Juru Tingkat I/First Class Clerk)	6	–	6
<b>Golongan II/Range II</b>	331	249	580
5. II/A (Pengatur Muda/Junior Supervisor)	43	10	53
6. II/B (Pengatur Muda Tingkat I/First Class Junior Supervisor)	75	39	114
7. II/C (Pengatur/Supervisor)	113	97	210
8. II/D (Pengatur Tingkat I/First Class Supervisor)	100	103	203
<b>Golongan III/Range III</b>	730	947	1 677
9. III/A (Penata Muda/Junior Superintendent)	291	384	675
10. III/B (Penata Muda Tingkat I/First Class Junior Superintendent)	138	253	391
11. III/C (Penata/Superintendent)	125	167	292
12. III/D (Penata Tingkat I/First Class Superintendent)	176	143	319
<b>Golongan IV/Range IV</b>	180	116	296
13. IV/A (Pembina/Administrator)	114	85	199
14. IV/B (Pembina Tingkat I/First Class Administrator)	44	30	74
15. IV/C (Pembina Utama Muda/Junior Administrator)	21	1	22
16. IV/D (Pembina Utama Madya/Middle Administrator)	1	–	1
17. IV/E (Pembina Utama/Senior Administrator)	–	–	–
<b>Jumlah/Total</b>	<b>1 253</b>	<b>1 312</b>	<b>2 565</b>

Lanjutan Tabel/Continued Table 2.3.3

Pangkat/Golongan/Ruang Hierarchy	2022		
	Laki-laki Male	Perempuan Female	Jumlah Total
(1)	(2)	(3)	(4)
<b>Golongan I/Range I</b>	<b>12</b>	<b>-</b>	<b>12</b>
1. I/A (Juru Muda/Junior Clerk)	2	-	2
2. I/B (Juru Muda Tingkat I/First Class Junior Clerk)	-	-	-
3. I/C (Juru/Clerk)	2	-	2
4. I/D (Juru Tingkat I/First Class Clerk)	8	-	8
<b>Golongan II/Range II</b>	<b>299</b>	<b>226</b>	<b>525</b>
5. II/A (Pengatur Muda/Junior Supervisor)	21	7	28
6. II/B (Pengatur Muda Tingkat I/First Class Junior Supervisor)	58	33	91
7. II/C (Pengatur/Supervisor)	110	79	189
8. II/D (Pengatur Tingkat I/First Class Supervisor)	110	107	217
<b>Golongan III/Range III</b>	<b>729</b>	<b>956</b>	<b>1685</b>
9. III/A (Penata Muda/Junior Superintendent)	272	340	612
10. III/B (Penata Muda Tingkat I/First Class Junior Superintendent)	171	314	485
11. III/C (Penata/Superintendent)	121	172	293
12. III/D (Penata Tingkat I/First Class Superintendent)	165	130	295
<b>Golongan IV/Range IV</b>	<b>184</b>	<b>127</b>	<b>311</b>
13. IV/A (Pembina/Administrator)	115	92	207
14. IV/B (Pembina Tingkat I/First Class Administrator)	49	34	83
15. IV/C (Pembina Utama Muda/Junior Administrator)	19	1	20
16. IV/D (Pembina Utama Madya/Middle Administrator)	1	-	1
17. IV/E (Pembina Utama/Senior Administrator)	-	-	-
<b>Jumlah/Total</b>	<b>1 231</b>	<b>1 433</b>	<b>2 736</b>

Catatan/Note: Jumlah Pegawai Negeri Sipil yang Bekerja pada Instansi Daerah/ Number of Civil Servants Working at Regional Institutions

Sumber/Source: Badan Kepegawaian dan Pengembangan Sumber Daya Manusia Kabupaten Kepulauan Mentawai/Staffing and Human Resource Development Agency of Kepulauan Mentawai Regency

**Tabel 2.3.4**  
**Table**

**Jumlah Pegawai Negeri Sipil Menurut Wilayah Tugas dan Jenis Kelamin di Kabupaten Kepulauan Mentawai, 2022**  
**Number of Civil Servants by Area of Duty and Sex in Kepulauan Mentawai Regency, 2022**

Kecamatan Subdistrict	2022		
	Laki-laki Male	Perempuan Female	Jumlah Total
(1)	(2)	(3)	(4)
Pagai Selatan	96	114	210
Sikakap	67	142	209
Pagai Utara	60	50	110
Sipora Selatan	70	128	198
Sipora Utara	678	582	1 260
Siberut Selatan	78	118	196
Siberut Barat Daya	57	72	129
Siberut Tengah	45	61	106
Siberut Utara	87	106	193
Siberut Barat	65	60	125
<b>Jumlah/Total</b>	<b>1 303</b>	<b>1 433</b>	<b>2 736</b>

Catatan/Note: Jumlah Pegawai Negeri Sipil yang Bekerja pada Instansi Daerah/ *Number of Civil Servants Working at Regional Institutions*

Sumber/Source: Badan Kepegawaian dan Pengembangan Sumber Daya Manusia Kabupaten Kepulauan Mentawai/*Staffing and Human Resource Development Agency of Kepulauan Mentawai Regency*

## 2.4 KEUANGAN PEMERINTAH GOVERNMENT FINANCE

**Tabel** 2.4.1 **Realisasi Pendapatan Pemerintah Kabupaten Kepulauan Mentawai Menurut Jenis Pendapatan, 2019–2022**  
**Table** 2.4.1 **Actual Kepulauan Mentawai Regency Government Revenues by Kind of Revenues, 2019–2022**

Jenis Pendapatan/Kind of Revenues	2019	2020
(1)	(2)	(3)
<b>1. Pendapatan Asli Daerah (PAD)/Regional Revenue</b>	40 063 395 066	29 471 166 135
1.1 Pajak Daerah/Regional Tax	5 210 029 160	3 534 549 196
1.2 Retribusi Daerah/Regional Retribution	12 726 370 684	5 913 973 008
1.3 Hasil Perusahaan Milik Daerah dan Pengelolaan Kekayaan Daerah yang Dipisahkan Regional-Owned Company Revenue and Separated Management of Regional Wealth	12 056 561 744	12 591 521 757
1.4 Lain-lain PAD yang Sah/Other Regional Revenue	10 070 433 478	7 431 122 174
<b>2. Dana Perimbangan/Balance Funds</b>	818 830 711 081	651 902 981 143
2.1 Bagi Hasil Pajak/Tax Sharing Revenue	13 656 946 569	8 518 352 503
2.2 Bagi Hasil Bukan Pajak/Sumber Daya Alam Non-Tax Sharing Revenue/Natural Resources	-	4 463 150 625
2.3 Dana Alokasi Umum/General Allocation Fund	623 196 979 000	556 457 541 000
2.4 Dana Alokasi Khusus/Special Allocation Fund	181 976 785 512	82 463 937 015
<b>3. Lain-lain Pendapatan yang Sah/Other Revenue</b>	152 380 855 618	152 380 855 618
3.1 Pendapatan Hibah/Grant	16 886 400 000	16 886 400 000
3.2 Dana Darurat/Emergency Fund	-	-
3.3 Dana Bagi Hasil Pajak dari Provinsi dan Pemerintah Daerah Lainnya/Tax Sharing Revenue from Provincial and Other Regional Governments	33 976 533 818	33 976 533 818
3.4 Dana Penyesuaian dan Otonomi Daerah Regional Adjustment and Autonomy Fund	47 127 208 000	47 127 208 000
3.5 Bantuan Keuangan dari Provinsi atau Pemerintah Daerah Lainnya/Financial Assistance from Provincial or Other Regional Governments	-	-
3.6 Dana Desa/ Village Fund	54 390 713 800	54 390 713 800
3.7 Lainnya/Others		
<b>Jumlah/Total</b>	<b>1 011 274 961 765</b>	<b>1 011 274 961 765</b>

Bersambung ke halaman berikutnya/extended to the next page

Lanjutan Tabel/Continued Table 2.4.1

Jenis Pendapatan/Kind of Revenues	2021	2022
(1)	(4)	(5)
<b>1. Pendapatan Asli Daerah (PAD)/Regional Revenue</b>	55 773 336 290	50 192 029 435
1.1 Pajak Daerah/Regional Tax	9 754 251 382	6 363 549 826
1.2 Retribusi Daerah/Regional Retribution	15 309 605 488	19 461 054 568
1.3 Hasil Perusahaan Milik Daerah dan Pengelolaan Kekayaan Daerah yang Dipisahkan Regional-Owned Company Revenue and Separated Management of Regional Wealth	12 691 521 757	13 093 811 005
1.4 Lain-lain PAD yang Sah/Other Regional Revenue	18 017 957 663	11 273 614 036
<b>2. Dana Perimbangan/Balance Funds</b>	716 189 540 000	566 044 047 082
2.1 Bagi Hasil Pajak/Tax Sharing Revenue	15 285 556 000	10 356 427 405
2.2 Bagi Hasil Bukan Pajak/Sumber Daya Alam Non-Tax Sharing Revenue/Natural Resources	-	3 551 850 250
2.3 Dana Alokasi Umum/General Allocation Fund	567 152 366 000	445 898 215 594
2.4 Dana Alokasi Khusus/Special Allocation Fund	133 751 618 000	106 237 553 833
<b>3. Lain-lain Pendapatan yang Sah/Other Revenue</b>	122 851 255 353	10 845 635 130
3.1 Pendapatan Hibah/Grant	29 000 000 000	-
3.2 Dana Darurat/Emergency Fund	-	-
3.3 Dana Bagi Hasil Pajak dari Provinsi dan Pemerintah Daerah Lainnya/Tax Sharing Revenue from Provincial and Other Regional Governments	32 995 377 353	39 483 935 630
3.4 Dana Penyesuaian dan Otonomi Daerah Regional Adjustment and Autonomy Fund	-	-
3.5 Bantuan Keuangan dari Provinsi atau Pemerintah Daerah Lainnya/Financial Assistance from Provincial or Other Regional Governments	-	-
3.6 Dana Desa/Village Fund	60 855 878 000	-
3.7 Lainnya/Others	-	-
<b>Jumlah/Total</b>	<b>894 814 131 643</b>	<b>1 282 801 723 794</b>

Sumber/Source: Badan Keuangan Daerah Kabupaten Kepulauan Mentawai/ Regional Financial Agency of Kepulauan Mentawai Regency

**Tabel**  
**Table 2.4.2****Realisasi Belanja Pemerintah Kabupaten Kepulauan  
Mentawai Menurut Jenis Belanja, 2019–2022**  
**Actual Kepulauan Mentawai Regency Government  
Expenditures by Kind of Expenditures, 2019–2022**

Jenis Pendapatan <i>Kind of Revenues</i>	2019	2020
(1)	(2)	(3)
<b>1. Belanja Tidak Langsung/<i>Indirect Expenditures</i></b>	389 312 025 655	342 010 736 187
1.1 Belanja Pegawai/ <i>Personnel Expenditures</i>	253 756 116 464	247 592 258 220
1.2 Belanja Bunga/ <i>Interest Expenditures</i>	-	-
1.3 Belanja Subsidi/ <i>Subsidies Expenditures</i>	2 504 755 000	6734 787 000
1.4 Belanja Hibah/ <i>Grant Expenditures</i>	12 123 877 596	3 884 699 000
1.5 Belanja Bantuan Sosial/ <i>Social Aid Expenditures</i>	519 600 000	471 484 588
1.6 Belanja Bagi Hasil/ <i>Sharing Fund Expenditure</i>	1 316 529 600	1 563 200 931
1.7 Belanja Bantuan Keuangan <i>Financial Aids Expenditures</i>	118 568 221 467	57 174 250 160
1.8 Belanja Tidak Terduga/ <i>Unpredicted Expenditures</i>	522 925 528	24 590 056 288
<b>2. Belanja Langsung/<i>Direct Expenditures</i></b>	597 850 348 454	395 387 542 815
2.1 Belanja Pegawai/ <i>Personnel Expenditures</i>	96 246 875 929	99 192 370 160
2.2 Belanja Barang dan Jasa <i>Goods and Services Expenditures</i>	203 930 430 248	163 389 214 248
2.3 Belanja Modal/ <i>Capital Expenditure</i>	297 673 042 277	132 805 958 407
<b>Jumlah/<i>Total</i></b>	<b>987 162 374 109</b>	<b>737 398 279 002</b>

Bersambung ke halaman berikutnya/*extended to the next page*

Lanjutan Tabel/Continued Table 2.4.2

Jenis Pendapatan Kind of Revenues	2021	2022
(1)	(4)	(5)
<b>1. Belanja Tidak Langsung/Indirect Expenditures</b>	460 890 941 605	347 907 918 788
1.1 Belanja Pegawai/Personnel Expenditures	306 533 030 718	272 337 574 024
1.2 Belanja Bunga/Interest Expenditures	-	-
1.3 Belanja Subsidi/Subsidies Expenditures	11 000 000 000	4 061 030 000
1.4 Belanja Hibah/Grant Expenditures	11 063 740 000	8 277 316 003
1.5 Belanja Bantuan Sosial/Social Aid Expenditures	2 588 115 000	1 127 968 244
1.6 Belanja Bagi Hasil/Sharing Fund Expenditure	2 506 385 687	711 382 679
1.7 Belanja Bantuan Keuangan Financial Aids Expenditures	119 099 670 200	56 421 062 526
1.8 Belanja Tidak Terduga/Unpredicted Expenditures	8 100 000 000	4 971 585 311
<b>2. Belanja Langsung/Direct Expenditures</b>	478 635 075 464	390 388 341 069
2.1 Belanja Pegawai/Personnel Expenditures	7 117 070 000	...
2.2 Belanja Barang dan Jasa Goods and Services Expenditures	286 119 865 639	282 500 095 072
2.3 Belanja Modal/Capital Expenditure	185 398 139 825	107 888 245 998
<b>Jumlah/Total</b>	<b>939 526 017 069</b>	<b>738 296 259 857</b>

Sumber/Source: Badan Keuangan Daerah Kabupaten Kepulauan Mentawai/ Regional Financial Agency of Kepulauan Mentawai Regency

## 2.5 PROGRAM DAN PRODUK HUKUM LAW PROGRAM AND PRODUCT

**Tabel 2.5.1** Jumlah Produk yang Dihasilkan DPRD Kabupaten Kepulauan Mentawai, 2018 - 2022  
**Table** *Number of Product of Regional House of Representatives in Kepulauan Mentawai Regency, 2018 - 2022*

Jenis Produk Product	2018	2019	2020	2021	2022
(1)	(2)	(3)	(4)	(5)	(6)
Peraturan Daerah <i>Local Regulation</i>	4	7	5	5	4
Keputusan Desam <i>Parliament Decree</i>	16	24	11	11	11
Keputusan Pimpinan <i>Board Decree</i>	4	6	4	2	1
Usulan Inisiatif <i>Initiative Proposal</i>	1	1	1	1	1
Memorandum <i>Memorandum</i>	-	-	-	-	-
<b>Jumlah/Total</b>	<b>116</b>	<b>104</b>	<b>102</b>	<b>111</b>	<b>108</b>

Sumber/Source: Sekretariat DPRD Kabupaten Kepulauan Mentawai/*Secretary Office of House of Representatives of Kepulauan Mentawai Regency*



**Tabel**  
**Table** 2.5.2**Banyaknya IMB yang Diterbitkan Menurut Kecamatan di Kabupaten Kepulauan Mentawai, 2022**  
**Number of Issued Bulding Permits by Subdistrict in Kepulauan Mentawai Regency, 2022**

<b>Kecamatan</b> <b>Subdistrict</b>	<b>Banyaknya IMB dikeluarkan</b>
(1)	(2)
Pagai Selatan	-
Sikakap	-
Pagai Utara	-
Sipora Selatan	-
Sipora Utara	4
Siberut Selatan	1
Siberut Barat Daya	1
Siberut Tengah	1
Siberut Utara	1
Siberut Barat	-
<b>Kepulauan Mentawai</b>	<b>8</b>

Sumber/Source: Dinas Penanaman Modal, Pelayananan Terpadu Satu Pintu Kabupaten Kepulauan Mentawai/Department of Investment and Integrated Services of Kepulauan Mentawai Regency

**Tabel**  
**Table** 2.5.3

**Banyaknya Izin Dikeluarkan Menurut Kecamatan di Kabupaten Kepulauan Mentawai, 2022**  
**Number of Permissions by Subdistrict in Kepulauan Mentawai Regency, 2022**

Kecamatan Subdistrict	IUJK	IUJK	IUH	TDUH	TDI	Izin Prinsip PM	Izin Optik	Izin Klinik
(1)	(2)	(3)	(4)	(5)	(6)	(7)	(8)	(9)
Pagai Selatan	-	-	-	-	-	-	-	-
Sikakap	-	-	-	-	-	-	-	-
Pagai Utara	-	-	-	-	-	-	-	-
Sipora Selatan	-	-	-	-	-	-	-	-
Sipora Utara	-	-	-	-	-	-	-	-
Siberut Selatan	-	-	-	-	-	-	-	-
Siberut Barat Daya	-	-	-	-	-	-	-	-
Siberut Tengah	-	-	-	-	-	-	-	-
Siberut Utara	-	-	-	-	-	-	-	-
Siberut Barat	-	-	-	-	-	-	-	-
<b>Kepulauan Mentawai</b>	-	-	-	-	-	-	-	-

Bersambung ke halaman berikutnya/extended to the next page

Lanjutan baris Tabel/row extension of Table 2.5.3

Kecamatan Subdistrict	Izin Apotek	Izin Eceran Obat	Izin PNF	TDU Pariwisata	Izin usaha Angkutan	Izin Lembaga Pelatihan Kerja	Izin Lokasi
(1)	(10)	(11)	(12)	(13)	(14)	(15)	(16)
Pagai Selatan	-	-	-	-	-	-	-
Sikakap	-	-	-	-	-	-	-
Pagai Utara	-	-	-	-	-	-	-
Sipora Selatan	-	-	-	-	-	-	-
Sipora Utara	-	-	-	-	-	-	-
Siberut Selatan	-	-	-	-	-	-	-
Siberut Barat Daya	-	-	-	-	-	-	-
Siberut Tengah	-	-	-	-	-	-	-
Siberut Utara	-	-	-	-	-	-	-
Siberut Barat	-	-	-	-	-	-	-
<b>Kepulauan Mentawai</b>	-	-	-	-	-	-	-

Bersambung ke halaman berikutnya/extended to the next page

Lanjutan baris Tabel/row extension of Table 2.5.3

Kecamatan Subdistrict	Izin Labor Klinik	IPPR	Izin Lingkungan	Izin Praktek Dokter	Izin Praktek Bidan	Izin Praktek Perawat	Jumlah
(1)	(17)	(18)	(19)	(20)	(21)	(22)	(23)
Pagai Selatan	-	-	-	2	22	7	31
Sikakap	-	-	-	2	17	14	33
Pagai Utara	-	-	-	-	4	3	7
Sipora Selatan	-	-	-	2	14	24	40
Sipora Utara	-	-	-	23	35	54	112
Siberut Selatan	-	-	-	1	23	23	47
Siberut Barat Daya	-	-	-	1	9	2	12
Siberut Tengah	-	-	-	1	3	10	14
Siberut Utara	-	-	-	3	6	1	10
Siberut Barat	-	-	-	4	23	6	33
<b>Kepulauan Mentawai</b>	-	-	-	<b>39</b>	<b>156</b>	<b>144</b>	<b>339</b>

Sumber/Source: Dinas Penanaman Modal, Pelayanan Terpadu Satu Pintu Kabupaten Kepulauan Mentawai/Department of Investment and Integrated Services of Kepulauan Mentawai Regency

**Tabel**  
**Table** 2.5.4**Luas Lahan Bersertifikat Menurut Kecamatan di Kabupaten Kepulauan Mentawai, 2022**  
**Certified Land Area by Subdistrict in Kepulauan Mentawai Regency, 2022**

Kecamatan Subdistrict	Luas Lahan Bersertifikat (m <sup>2</sup> ) Certified Land Area (sq.m)	Luas Wilayah (km <sup>2</sup> ) Total Area (sq.km)
(1)	(2)	(3)
Pagai Selatan	8 387 389	84 376
Sikakap	19 072 655	30 551
Pagai Utara	16 758 749	36 954
Sipora Selatan	24 106 090	34 358
Sipora Utara	12 193 143	27 243
Siberut Selatan	2 555 992	48 827
Siberut Barat Daya	37 776 184	93 301
Siberut Tengah	31 324	47 845
Siberut Utara	1 268 242	74 247
Siberut Barat	27 340	120 471
<b>Kepulauan Mentawai</b>	<b>122 177 108</b>	<b>598 173</b>

Sumber/source: Badan Pertanahan Nasional Kabupaten Kepulauan Mentawai/ National Land Agency of Kepulauan Mentawai Regency

**Tabel**  
**Table** 2.5.5

**Banyaknya Penduduk yang Memiliki Produk Administrasi Kependudukan dan Pencatatan Sipil yang Diterbitkan Menurut Kecamatan di Kabupaten Kepulauan Mentawai, 2022**  
*Number People Owning Population Administration and Register Products by Subdistrict in Kepulauan Mentawai Regency, 2022*

Kecamatan Subdistrict	KTP Personal ID	KK Family Registers
(1)	(2)	(3)
Pagai Utara	4 225	1 761
Sipora Selatan	7 468	3 035
Siberut Selatan	6 750	2 546
Siberut Utara	6 035	2 350
Siberut Barat	4 788	1 751
Siberut Barat Daya	4 636	1 759
Siberut Tengah	4 727	1 874
Sipora Utara	8 435	3 496
Sikakap	7 451	2 966
Pagai Selatan	6 680	2 613
<b>Kepulauan Mentawai</b>	<b>61 195</b>	<b>24 151</b>

Sumber/source: Dinas Kependudukan dan Pencatatan Sipil Kabupaten Kepulauan Mentawai/ Department of Population and Civil Registration of Kepulauan Mentawai Regency



# 3

# PENDUDUK DAN KETENAGAKERJAAN

## POPULATION AND EMPLOYMENT

### JUMLAH PENDUDUK KABUPATEN KEPULAUAN MENTAWAI BERDASARKAN PROYEKSI 2022

Population of Kepulauan Mentawai Regency  
Based on 2022 Population Projection

**89.401 jiwa**  
people

#### TINGKAT KEPADATAN PENDUDUK THE POPULATION DENSITY

**15** orang per km<sup>2</sup>  
people per km<sup>2</sup>

#### SIPORA UTARA

**46** orang per km<sup>2</sup>  
people per km<sup>2</sup>

#### SIBERUT BARAT

**7** orang per km<sup>2</sup>  
people per km<sup>2</sup>



#### PENDUDUK USIA KERJA (≥15 TAHUN) WORKING AGE POPULATION (≥15 YEARS)

**66.008** orang  
people


#### Angkatan Kerja Labor Force

**716**  
orang/people  
Pengangguran  
Unemployed



**50.935**  
orang/people  
Bekerja  
Employed

#### Bukan Angkatan Kerja Non-Labor Force



**5.501**  
orang/people  
Sekolah  
Attending School

Sekolah  
Attending School

**6.297**  
orang/people  
Mengurus rumah tangga  
Housekeeping

Mengurus rumah tangga  
Housekeeping

**2.559**  
orang/people  
Lainnya  
Others

Lainnya  
Others





**PENJELASAN TEKNIS**

**TECHNICAL NOTES**

1. Salah satu sumber data kependudukan adalah sensus penduduk yang dilaksanakan setiap sepuluh tahun sekali. Sensus Penduduk telah dilaksanakan sebanyak tujuh kali sejak Indonesia merdeka, yaitu tahun 1961, 1971, 1980, 1990, 2000, 2010, dan 2020

Keenam sensus penduduk sebelumnya dilaksanakan dengan menggunakan metode tradisional, yaitu mencatat setiap penduduk dari rumah ke rumah. Pertama kalinya dalam sejarah sensus penduduk di Indonesia, Sensus Penduduk 2020 (SP2020) menggunakan metode kombinasi yaitu dengan memanfaatkan data Administrasi Kependudukan (Admuduk) dari Direktorat Jenderal Kependudukan dan Pencatatan Sipil (Ditjen Dukcapil) Kementerian Dalam Negeri (Kemendagri) sebagai data dasar pelaksanaan SP2020. Hal ini dirancang dan dilaksanakan sebagai upaya untuk mewujudkan "SATU DATA KEPENDUDUKAN INDONESIA".

Cakupan penduduk pada SP2020 adalah seluruh penduduk yang tinggal di wilayah teritorial Indonesia, mencakup Warga Negara Indonesia (WNI) dan Warga Negara Asing (WNA) yang

1. *One of the source of demographic data is population census, which is conducted every ten years. Population Census has been conducted seven times since Indonesia's independence: 1961, 1971, 1980, 1990, 2000, 2010 and 2020.*

*The previous six population censuses were carried out using the traditional method i.e by canvassing each person door-to-door. For the first time in the history of the population census in Indonesia, the 2020 Population Census (SP2020) used a combined method, that is utilizing Population Administration data managed by the Directorate General of Population and Civil Registration of the Ministry of Home Affairs as the basic data for the population census. This is designed and implemented as an effort to put "ONE INDONESIAN POPULATION DATA" into realization.*

*The target for population coverage in Population Census 2020 is all residents who live in Indonesia's territory, including Indonesian citizens (WNI) and foreign citizens (WNA) who have stayed or plan to*

telah menetap atau berencana menetap di wilayah Indonesia selama minimal satu tahun.

WNI yang dicakup juga termasuk mereka yang berada di luar negeri, yaitu Anggota Korps Diplomatik Republik Indonesia beserta keluarganya di luar negeri dan Anggota TNI/POLRI beserta keluarganya yang sedang melakukan misi perdamaian di luar negeri.

Pengumpulan data dalam SP2020 dilakukan dengan berbagai moda yaitu Sensus Penduduk Online, Drop Off - Pick Up (DOPU) Kuesioner, dan wawancara. Adanya pandemi Coronavirus Disease (COVID-19) yang dihadapi dunia sejak awal tahun 2020 mendorong banyak kantor statistik nasional (National Statistics Office – NSO) untuk melakukan penyesuaian tata kelola penyelenggaraan Sensus Penduduk, termasuk juga BPS. Pendataan penduduk semula direncanakan dengan wawancara dan membagi wilayah menjadi dua zona dengan mempertimbangkan ketersediaan akses internet, yaitu zona yang menggunakan kuesioner kertas (Paper and Pencil Interviewing, PAPI) dan zona yang menggunakan elektronik (Computer Assisted Personal Interviewing, CAPI).

*stay in Indonesian territory for at least one year.*

*The Indonesian citizens who are covered also include those who are abroad, namely members of the Diplomatic Corps of the Republic of Indonesia and their families abroad and members of the TNI / POLRI and their families who are carrying out Peacekeeping Missions abroad.*

*Data collection in SP2020 is carried out in various modes, namely Online Population Census, Drop Off - Pick Up (DOPU) Questionnaires, and interviews. The existence of the Coronavirus Disease (COVID-19) pandemic encountered by the world since the beginning of 2020 has prompted many national statistical offices (NSO) to make adjustments to the governance of the implementation of the Population Census, including BPS - Statistics Indonesia. Population data collection is originally planned by interview and divided the area into two zones taking into account the availability of internet access, namely the zone that uses paper questionnaires (Paper and Pencil Interviewing, PAPI) and the zone that uses electronics (Computer Assisted Personal Interviewing, CAPI).*

Dengan adanya tata kelola baru, pendataan penduduk dibagi menjadi tiga zona, yaitu Zona 1 DOPU, Zona 2 NonDOPU, dan Zona 3 Wawancara.

*With the adjusted business processes, population data collection is divided into three zones, namely Zone 1 DOPU, Zone 2 Non-DOPU, and Zone 3 Interview.*

Dalam publikasi ini, data yang disajikan merupakan hasil SP2010 (Mei) dan hasil SP2020 (September).

*In this publication, the data presented are the SP2010 results (May) and the SP2020 results (September).*

2. Penduduk Kepulauan Mentawai adalah semua orang yang berdomicili di wilayah Kabupaten Kepulauan Mentawai, mencakup Warga Negara Indonesia (WNI) dan Warga Negara Asing (WNA) yang telah menetap selama satu tahun atau lebih atau berencana menetap di wilayah Kepulauan Mentawai selama minimal satu tahun. Pada sensus sebelumnya referensi waktu dalam konsep kependudukan adalah enam bulan. Perubahan ini didasari oleh UU No. 24 Tahun 2013 tentang Perubahan atas UU No. 23 Tahun 2006 tentang Administrasi Kependudukan pada Pasal 15.
  3. Laju pertumbuhan penduduk per tahun adalah angka yang menunjukkan rata-rata tingkat penambahan penduduk per tahun dalam jangka waktu tertentu. Angka ini dinyatakan sebagai persentase dari penduduk dasar. Metode penghitungan laju pertumbuhan penduduk yang digunakan oleh BPS adalah
2. *The population of Kepulauan Mentawai are all people who live in the territory of Kepulauan Mentawai Regency, including Indonesian citizens and foreign citizens who have lived for one year or more or plan to stay in Kepulauan Mentawai territory for at least one year. In the previous census the time reference in the population concept was six months. This change is based on Law no. 24 of 2013 concerning Amendments to Law no. 23 of 2006 concerning Population Administration in Article 15.*
  3. *Annual population growth rate is a number that shows the average rate of population growth per year in a certain period of time. This rate is a percentage of the basic population. The method used by Statistics Indonesia is the geometric method.*

metode geometrik.

4. Kepadatan penduduk adalah ukuran persebaran penduduk yang menunjukkan jumlah penduduk untuk setiap kilometer persegi luas wilayah.
  5. Rasio jenis kelamin adalah perbandingan antara jumlah penduduk laki-laki dan jumlah penduduk perempuan pada suatu daerah dan waktu tertentu, yang biasanya dinyatakan dalam banyaknya penduduk laki-laki per 100 perempuan.
  6. Distribusi penduduk adalah pola persebaran penduduk di suatu wilayah, baik berdasarkan batas-batas geografis maupun batas-batas administrasi pemerintahan.
  7. Komposisi penduduk adalah pola persebaran penduduk menurut karakteristiknya, contoh: penduduk menurut kelompok umur, penduduk menurut jenis kelamin.
  8. Sumber utama data ketenagakerjaan adalah Survei Angkatan Kerja Nasional (Sakernas). Survei ini dirancang untuk mengumpulkan data ketenagakerjaan. Sakernas pertama kali diselenggarakan padatahun 1976, kemudian dilanjutkan pada tahun 1977 dan 1978.
4. *Population density is a measure of the distribution of the population which shows the total population for each square kilometer of area.*
  5. *Sex ratio is the ratio between total male population and total female population in a certain area and at a certain time, which is usually stated in the number of male residents per 100 female.*
  6. *Population distribution is the pattern of population distribution in an area, either by geographic boundaries or by government administrative boundaries.*
  7. *Population compotion is the pattern of population distribution by its characteristics, example: population by age group, population by sex.*
  8. *The main source of employment data is National Labour Force Survey (Sakernas). This survey is specifically designed to collect information on labour force statistics. The first Sakernas was conducted in 1976, then conducted anually during the period 1977 and 1978.*

Pada tahun 1986-1993, Sakernas diselenggarakan secara triwulanan, sejak tahun 1994-2001, Sakernas dilaksanakan secara tahunan, yaitu setiap bulan Agustus. Pada tahun 2002-2004, di samping Sakernas Tahunan dilakukan pula Sakernas Triwulanan.

Pada tahun 2005-2010, pengumpulan data Sakernas dilaksanakan secara semesteran pada Februari (Semester I) dan Agustus (Semester II). Tahun 2011-2014, Sakernas dilaksanakan Triwulanan, yaitu Februari (Triwulan I), Mei (Triwulan II), Agustus (Triwulan III), dan November (Triwulan IV). Sakernas Triwulanan ini dimaksudkan untuk memantau indikator ketenagakerjaan secara dini di Indonesia yang mengacu pada The Key Indicators of the Labour Market (KILM) yang direkomendasikan oleh The semesteran pada Februari (Semester I) dan Agustus (Semester II).

Sejak Sakernas 2001, konsep status pekerjaan dan pengangguran mengalami perluasan dan penyempurnaan. Status pekerjaan yang pada Sakernas 2000 hanya 5 kategori, mulai tahun 2001 ditambahkan kategori baru, yaitu: pekerja

*During 1986-1993, Sakernas was conducted quarterly in all provinces in Indonesia, only since 1994 until 2001 Sakernas was conducted yearly, every August of the year. During the period 2002-2004, besides the annual Sakernas, BPS also conducted a quarterly Sakernas.*

*During the period 2005-2010, Sakernas has been conducted in semester period, i.e. February (First Semester) and August (Second Semester). During 2011-2014, Sakernas is conducted on a quarterly basis ie: February (First Quarter), May (Second Quarter), August (Third Quarter), and November (Fourth Quarter). A Quarterly Sakernas is aimed to monitor the prompt indicators of Indonesian labour market which referred to The Key Indicators of the Labour Market (KILM) recommended by The International Labour Organization (ILO). Since 2015, the Sakernas has been conducted on biannual basis again, the first semester on February and the later semester on August.*

*Since Sakernas 2001, the concept of employment status and unemployment was revised. The employment status previously covered only 5 categories, but since 2001 two new categories of casual employee both in agriculture and non-agriculture sectors have been*

bebas di pertanian dan pekerja bebas di nonpertanian. Selain itu, dalam rangka menyesuaikan dengan konsep ILO, konsep pengangguran terbuka diperluas, yaitu di samping mencakup penduduk yang aktif mencari pekerjaan, mencakup pula kelompok penduduk yang sedang yang sedang mempersiapkan usaha/pekerjaan baru, kelompok penduduk yang tidak mencari pekerjaan karena merasa tidak mungkin mendapatkan pekerjaan, serta kelompok penduduk yang tidak aktif mencari pekerjaan dengan alasan sudah mempunyai pekerjaan, tetapi belum mulai bekerja.

Hasil Sakernas Semester disajikan sampai tingkat provinsi (jumlah sampel 75.000 rumah tangga). Sementara itu, Sakernas Semester II disajikan sampai tingkat kabupaten/kota dengan jumlah sampel sebesar 300.000 rumah tangga. Mulai Sakernas Agustus 2020, penghitungan indikator menggunakan penimbang hasil proyeksi penduduk Survei Penduduk Antar Sensus (SUPAS) 2015.

9. Penduduk usia kerja adalah penduduk yang berumur 15 tahun ke atas.
10. Angkatan kerja adalah penduduk usia kerja (15 tahun ke atas) yang

*concept, the concept of unemployment was also extended. Unemployment covers population who were looking for work, population who were establishing a new business/firm/establishment, discouraged job seekers, and those who were not actively looking for work with the reason of already having job but not starting to work (future starter).*

*The results of Sakernas for first semester were presented at provincial level (sample size 75,000 households), while for the second semester were presented up to regency/municipal level (sample size 300,000 households). Starting from Sakernas August 2020, the calculation of indicators uses a weighting of the population projection results of the Intercensal Population Survey (SUPAS) 2015.*

9. *Working age population is persons of 15 years and over.*
10. *Labor force or economically active are persons of 15 years and over,*

bekerja, punya pekerjaan namun sementara tidak bekerja, dan pengangguran.

*who in the previous week were working, temporarily absent from work but having jobs, and unemployment.*

11. Bekerja adalah kegiatan ekonomi yang dilakukan oleh seseorang dengan maksud memperoleh atau membantu memperoleh pendapatan atau keuntungan dan lamanya bekerja paling sedikit 1 jam secara terus menerus dalam seminggu yang lalu (termasuk pekerja keluarga tanpa upah yang membantu dalam suatu usaha/kegiatan ekonomi).
  12. Jumlah jam kerja seluruhnya adalah jumlah jam kerja yang digunakan untuk bekerja (tidak termasuk jam kerja istirahat resmi dan jam kerja yang digunakan untuk hal-hal di luar pekerjaan).
  13. Lapangan usaha adalah bidang kegiatan dari pekerjaan/tempat bekerja di mana seseorang bekerja. Klasifikasi lapangan usaha mengikuti Klasifikasi Baku Lapangan Usaha Indonesia (KBLI) dalam 1 digit.
  14. Status pekerjaan adalah kedudukan seseorang dalam unit usaha/kegiatan dalam melakukan pekerjaan.
  15. Berusaha sendiri tanpa dibantu orang lain adalah bekerja atau berusaha dengan menanggung
11. *Working is economic activity conducted by a person and intended to earn income by doing work or helping to do work at least one hour continuously during the reference week (including unpaid family worker/s for any economic activity).*
  12. *Total working hours is the total hours spent by an employee to perform all jobs (excluding the time used for other activities which are not classified as work).*
  13. *Industry is field of a person's activity or establishment. The classification of industries follows the Indonesia Standard Industrial Classification (KBLI) in one digit.*
  14. *Employment status is the status of a person at his place of work or establishment where he was employed.*
  15. *Own-account worker is a person who works at his own risk without assisted by paid per mount worker*



risiko secara ekonomis, yaitu tidak menggunakan pekerja dibayar maupun pekerja tak dibayar, termasuk yang sifat pekerjaannya memerlukan teknologi atau keahlian khusus.

16. Berusaha dibantu buruh tidak tetap/buruh tidak dibayar adalah bekerja atau berusaha atas risiko sendiri, dan menggunakan buruh/pekerja takdibayar dan atau buruh/pekerja tidak tetap.
17. Berusaha dibantu buruh tetap/buruh dibayar adalah berusaha atas risiko sendiri dan mempekerjakan paling sedikit satu orang buruh/pekerja tetap yang dibayar.
18. Buruh/karyawan/pegawai adalah seseorang yang bekerja pada orang lain atau instansi/kantor/perusahaan secara tetap dengan menerima upah/gaji baik berupa uang maupun barang.

Buruh yang tidak mempunyai majikan tetap, tidak digolongkan sebagai buruh/karyawan, tetapi sebagai pekerja bebas. Seseorang dianggap memiliki majikan tetap jika memiliki 1 (satu) majikan (orang/ rumah tangga) yang sama dalam sebulan terakhir, khusus pada sektor bangunan batasannya tiga bulan. Apabila majikannya instansi/lembaga, boleh lebih dari satu.

*or unpaid worker include technical job or skill job.*

16. *Employer assisted by temporary workers/unpaid worker is a person who works at his own risk and assisted by temporary worker/unpaid worker.*
17. *Employer assisted by permanent workers/paid workers is a person who does his business at her/his own risk at least one assisted by paid permanent worker.*
18. *Employee is a person who work permanently for other people or institution/office/ company and gains some money/cash or goods as wage/salary. Labor who have no permanent employer is not categorized as a laborer/worker/employee but casual worker. A laborers in general is considered to have a permanent employer if he has the same employer during the past month, particularly for building construction sector is 3 months. If the employer is an institution, more than 1 (one) employer is allowed.*

19. Pekerja bebas adalah seseorang yang bekerja pada orang lain/ majikan/institusi yang tidak tetap (lebih dari 1 majikan dalam sebulan terakhir) di usaha pertanian baik berupa usaha rumah tangga maupun bukan usaha rumah tangga, ataupun di nonpertanian atas dasar balas jasa dengan menerima upah atau imbalan baik berupa uang maupun barang, dan baik dengan sistem pembayaran harian maupun borongan. Usaha pertanian meliputi: pertanian tanaman pangan, perkebunan, kehutanan, peternakan, perikanan dan perburuan, termasuk jasa pertanian. Usaha nonpertanian meliputi: usaha di sector pertambangan, sektor industri, sektor listrik, gas dan air, sektor konstruksi/bangunan, sektor perdagangan, sektor angkutan, pergudangan dan komunikasi, sektor keuangan, asuransi, usaha persewaan bangunan, tanah dan jasa perusahaan, sektor jasa kemasyarakatan, sosial dan perorangan.
19. *Casual employee is a person who does not work permanently for other people/employer/institution (more than 1 employer during the last 1 month) in agricultural sector, either home industry or not home industry, or in non-agricultural sector based on remuneration paid with money or goods, and based on daily or contact payment system. Agricultural: industry covers food-based agricultural, plantation, forestry, breeding, fishery, including agricultural services. Nonagricultural: industry covers industries in mining, electricity, gas, water, building construction, trade, transportation, warehousing and communication, financial, insurance, property leasing and services industry, public services, social and individual services.*
20. Pekerja tak dibayar adalah seseorang yang bekerja membantu usaha untuk memperoleh penghasilan/keuntungan yang dilakukan oleh salah seorang anggota rumah tangga atau bukan anggota rumah tangga tanpa mendapat upah/gaji baik berupa uang
20. *Unpaid worker is a person who intended to work without pay either with money or good, in an establishment run by other members of the family, relative or neighbor.*

maupun barang.

21. Mulai tahun 2017, sumber utama data upah berasal dari hasil Sakernas Hal ini berbeda dengan tahun-tahun sebelumnya dimana sumber utama data upah berasal dari Survei Upah Buruh (SUB) yang berbasis perusahaan. Sakernas merupakan survei berbasis rumah tangga yang dilaksanakan secara semesteran pada bulan Februari dan Agustus di seluruh Indonesia.
  22. Data yang ditampilkan adalah upah buruh untuk pekerja berstatus buruh (sebagai pendekatan untuk penghitungan upah/ gaji pekerja di sektor formal) dan pendapatan untuk pekerja nonburuh yang terdiri dari pekerja yang berstatus berusaha sendiri, pekerja bebas di pertanian, dan pekerja bebas di nonpertanian (sebagai pendekatan untuk penghitungan pendapatan/ penghasilan bersih pekerja di sektor informal).
  23. Pendapatan/penghasilan bersih sebulan adalah pendapatan/ penghasilan/imbalan/balas jasa selama sebulan yang lalu, baik berupa uang maupun barang yang diterima oleh seseorang yang bekerja dengan status berusaha sendiri, pekerja bebas di pertanian, atau pekerja bebas di nonpertanian.
21. *Since in 2017, the main source of data on wages are from the Indonesian Labor Force Survey (Sakernas). This is different from the previous years where the main source of data on wages came from the Labour Wage Survey which is an establishment-based survey. Sakernas is household-based survey and conducted semi-annually in February and August throughout Indonesia.*
  22. *Data presented are the wage of employee (as an approach for wage/salary of employee in the formal sector) and income for ownaccount worker, casual employee in agriculture, and casual employee in non-agriculture (as an approach for income of employee in the informal sector).*
  23. *Net income per month is income during last month, in the form of money or goods received by someone who worked as ownaccount worker, casual employee in agriculture, or casual employee in non-agriculture.*

24. Upah/gaji bersih sebulan merupakan imbalan/balas jasa yang diterima selama sebulan yang lalu baik berupa uang maupun barang yang dibayarkan oleh perusahaan/kantor/majikan dari pekerjaan utama kepada buruh/karyawan/pegawai. Komponen upah/gaji mencakup gaji dan tunjangan, upah lembur, uang transpor dan uang makan.
24. *Net wage/salary per month is wage received during last month, in the form of money or goods, paid by the company/agency/employer to the employee for the major work done. The components of wage include salary and benefits, overtime pay, transportation allowance and meal allowance.*

<https://mentawai.kab.bps.go.id>

**ULASAN**

Penduduk Kabupaten Kepulauan Mentawai menurut Proyeksi Penduduk 2022 adalah sebanyak 89.401 jiwa yang terdiri dari 46.431 laki-laki dan 42.970 perempuan dengan rasio jenis kelamin 108. Tingkat kepadatan penduduk Kabupaten Kepulauan Mentawai tahun 2022 sebesar 15 orang per km<sup>2</sup>. Kepadatan penduduk tertinggi di Kecamatan Sipora Utara mencapai 46 orang per km<sup>2</sup>, sedangkan yang paling rendah terdapat di Kecamatan Siberut Barat yang hanya mencapai 7 orang per km<sup>2</sup>.

Dalam konsep ketenagakerjaan, penduduk dibagi atas dua kelompok, yaitu penduduk usia kerja dan penduduk bukan usia kerja. Yang dimaksud dengan penduduk usia kerja adalah penduduk berumur 15 tahun dan lebih. Tahun 2022 penduduk usia kerja di Kabupaten Kepulauan Mentawai mencapai 66.008 orang. Dari penduduk usia kerja tersebut, 51.651 orang diantaranya merupakan angkatan kerja, yang terdiri dari bekerja sebanyak 50.935 orang dan pengangguran sebanyak 716 orang. Jumlah bukan angkatan kerja mencapai 14.357 orang terdiri dari penduduk yang bersekolah 5.501 orang, mengurus rumahtangga 6.297 orang dan lainnya sebanyak 2.559 orang.

**DESCRIPTION**

*The population of Kepulauan Mentawai Regency according to the 2022 Population Projection is 89.401 people consisting of 46.431 men and 42.970 women with a sex ratio of 108. The population density of the Kepulauan Mentawai Regency in 2022 is 15 people per km<sup>2</sup>. The highest population density in North Sipora Subdistrict reaches 46 people per km<sup>2</sup>, while the lowest is in West Siberut Subdistrict which only reaches 7 people per km<sup>2</sup>.*

*In employment concept, the population was divided into two groups, namely the working age population and nonworking age group. The working age population included people at 15 years of age and older. In 2022, the working-age population in the Kepulauan Mentawai Regency reached 66.008 people. Of the working-age population, 51.651 people are in the labor force, consisting of 50.935 employed and 716 unemployed. The number of non-labor force reached 14.357 people consisting of a population of 5.501 people attending school, 6,297 people taking care of households and 2.559 others.*

**Gambar** 3.1  
**Figures**

**Jumlah Penduduk menurut Kecamatan di Kabupaten Kepulauan Mentawai, 2022**  
**Number of Population by Subdistrict in Kepulauan Mentawai Regency, 2022**



Sumber/Source: BPS – Proyeksi Penduduk/population projection

**Gambar** 3.2  
**Figures**

**Kepadatan Penduduk Menurut Kecamatan di Kabupaten Kepulauan Mentawai, 2022**  
*Population Density by Subdistrict in Kepulauan Mentawai Regency, 2022*



Sumber/Source: BPS – Proyeksi Penduduk/population projection

**3.1 PENDUDUK  
POPULATION**

**Tabel  
Table** 3.1.1

**Penduduk, Laju Pertumbuhan Penduduk, Distribusi Persentase Penduduk, Kepadatan Penduduk, Rasio Jenis Kelamin Penduduk Menurut Kecamatan di Kabupaten Kepulauan Mentawai, 2022**

*Population, Population Growth Rate, Percentage Distribution of Population, Population Density, and Population Sex Ratio by Subdistrict in Kepulauan Mentawai Regency, 2022*

Kecamatan Subdistrict	Penduduk (ribu) Population (thousand)	Laju Pertumbuhan Penduduk per Tahun 2020–2022 (%) Annual Population Growth Rate 2020–2022 (%)
(1)	(2)	(3)
Pagai Selatan	9 421	0,29
Sikakap	10 280	0,34
Pagai Utara	6 157	1,19
Sipora Selatan	10 022	1,22
Sipora Utara	12 528	2,65
Siberut Selatan	10 173	1,37
Siberut Barat Daya	7 213	1,25
Siberut Tengah	7 251	1,30
Siberut Utara	8 387	0,34
Siberut Barat	7 969	1,21
<b>Kepulauan Mentawai</b>	<b>89 401</b>	<b>1,15</b>

Bersambung ke halaman berikutnya/extended to the next page



Lanjutan Tabel/Continued Table 3.1.1

Kecamatan Subdistrict	Persentase Penduduk Percentage of Total Population	Kepadatan Penduduk per km <sup>2</sup> Population Density per sq.km
(1)	(4)	(5)
Pagai Selatan	10,54	11,06
Sikakap	11,50	32,88
Pagai Utara	6,89	16,58
Sipora Selatan	11,21	28,77
Sipora Utara	14,01	45,99
Siberut Selatan	11,38	31,02
Siberut Barat Daya	8,07	7,11
Siberut Tengah	8,11	12,30
Siberut Utara	9,38	10,72
Siberut Barat	8,91	6,84
<b>Kepulauan Mentawai</b>	<b>100,00</b>	<b>14,82</b>

Bersambung ke halaman berikutnya/extended to the next page

Lanjutan Tabel/Continued Table 3.1.1

Kecamatan Subdistrict	Rasio Jenis Kelamin Penduduk Population Sex Ratio
(1)	(6)
Pagai Selatan	109
Sikakap	108
Pagai Utara	109
Sipora Selatan	106
Sipora Utara	106
Siberut Selatan	106
Siberut Barat Daya	110
Siberut Tengah	108
Siberut Utara	110
Siberut Barat	111
<b>Kepulauan Mentawai</b>	<b>108</b>

Sumber/Source: BPS – Proyeksi Penduduk/population projection

**Tabel**  
**Table** 3.1.2

**Jumlah Penduduk Menurut Kelompok Umur dan Jenis Kelamin di Kabupaten Kepulauan Mentawai, 2022**  
**Population by Age Groups and Sex in Kepulauan Mentawai Regency, 2022**

Kelompok Umur Age Groups	Jenis Kelamin/Sex		
	Laki-Laki Male	Perempuan Female	Jumlah Total
(1)	(2)	(3)	(4)
0–4	3 590	3 426	7 016
5–9	4 064	3 958	8 022
10–14	4 918	4 643	9 561
15–19	4 582	4 070	8 652
20–24	4 092	3 846	7 938
25–29	3 963	3 861	7 824
30–34	4 083	3 929	8 012
35–39	3 629	3 119	6 748
40–44	3 176	2 929	6 105
45–49	2 769	2 433	5 202
50–54	2 480	2 122	4 602
55–59	1 810	1 606	3 416
60–64	1 364	1 266	2 630
65–69	819	739	1 558
70–74	645	613	1 258
75+	447	410	857
<b>Nama Provinsi</b>	<b>46 431</b>	<b>42 970</b>	<b>89 401</b>

Sumber/Source: BPS – Proyeksi Penduduk/ population projection

**3.2 KETENAGAKERJAAN  
EMPLOYMENT**

**Tabel 3.2.1** Jumlah Penduduk Berumur 15 Tahun Keatas Menurut Jenis Kegiatan Selama Seminggu yang Lalu dan Jenis Kelamin di Kabupaten Kepulauan Mentawai, 2022  
*Population Aged 15 Years and Over by Type of Activity During The Previous Week and Sex in Kepulauan Mentawai Regency, 2022*

Kegiatan Utama <i>Main Activity</i>	Jenis Kelamin/Sex		
	Laki-Laki <i>Male</i>	Perempuan <i>Female</i>	Laki-Laki+ Perempuan <i>Male+Female</i>
(1)	(2)	(3)	(4)
<b>I. Angkatan Kerja/<i>Economically Active</i></b>			
1. Bekerja/ <i>Working</i>	29 154	21 781	50 935
2. Pengangguran Terbuka/ <i>Unemployment</i>	148	568	716
<b>II. Bukan Angkatan Kerja/<i>Not Economically Active</i></b>			
1. Sekolah/ <i>Attending School</i>	2 579	2 922	5 501
2. Mengurus Rumah Tangga/ <i>Housekeeping</i>	749	5 548	6 297
3. Lainnya/ <i>Others</i>	2 110	449	2 559
<b>Jumlah/<i>Total</i></b>	<b>34 740</b>	<b>31 268</b>	<b>66 008</b>

Sumber/*Source*: BPS, Survei Angkatan Kerja Nasional (Sakernas) Agustus/BPS-Statistics Indonesia, August National Labor Force Survey

**Tabel**  
**Table** 3.2.2**Penduduk Berumur 15 Tahun ke Atas Menurut Pendidikan Tertinggi yang Ditamatkan dan Jenis Kegiatan Selama Seminggu yang Lalu di Kabupaten Kepulauan Mentawai, 2022***Population 15 Years of Age and Over by Educational Attainment and Type of Activity During the Previous Week in Kepulauan Mentawai Regency, 2022*

Pendidikan Tertinggi yang Ditamatkan <sup>1</sup> <i>Educational Attainment<sup>1</sup></i>	Angkatan Kerja/ <i>Economically Active</i>			Persentase Bekerja terhadap Angkatan Kerja <i>Percentage of Working to Economically Active</i>
	Bekerja <i>Working</i>	Pengangguran <sup>2</sup> <i>Unemployment<sup>2</sup></i>	Jumlah Angkatan Kerja <i>Total of Economically Active</i>	
(1)	(2)	(3)	(4)	(5)
0	25 720	219	25 939	99,16
1	4 947	50	4 997	99,00
2	14 864	447	15 311	97,08
3	5 404	0	5 404	100,00
<b>Jumlah/Total</b>	<b>50 935</b>	<b>716</b>	<b>51 651</b>	<b>98,61</b>

Bersambung ke halaman berikutnya/*extended to the next page*

Lanjutan Tabel/Continued Table 3.2.2

Pendidikan Tertinggi yang Ditamatkan <sup>1</sup> <i>Educational Attainment<sup>1</sup></i>	Bukan Angkatan Kerja <i>Not Economically Active</i>	Jumlah Total	Persentase Angkatan Kerja terhadap Penduduk Usia Kerja <i>Percentage of Economically Active to Working Age Population</i>
(1)	(6)	(7)	(8)
0	5 627	31 566	89,01
1	4 514	9 511	53,46
2	2 927	18 238	84,04
3	1 289	6 693	80,74
<b>Jumlah/Total</b>	<b>14 357</b>	<b>66 008</b>	<b>81,46</b>

Catatan/Note: <sup>1</sup> 0. ≤ Sekolah Dasar (SD)/≤ *Primary School*  
 1. Sekolah Menengah Pertama/*Junior High School*  
 2. Sekolah Menengah Atas/*Senior High School*  
 3. Perguruan Tinggi/*Collage*  
<sup>2</sup> 1. Mencari pekerjaan/*Looking for work*  
 2. Mempersiapkan usaha/*Establishing a new business/firm*  
 3. Merasa tidak mungkin mendapat pekerjaan/*Feeling hopeless in looking for work (discouraged job seekers)*  
 4. Sudah punya pekerjaan tetapi belum mulai bekerja/*Having job already but not starting to work yet*  
 Sumber/Source: BPS, Survei Angkatan Kerja Nasional (Sakernas) Agustus/BPS-Statistics Indonesia, August National Labor Force Survey

**Tabel**  
**Table 3.2.3****Penduduk Berumur 15 Tahun Ke Atas yang Bekerja Selama Seminggu yang Lalu Menurut Status Pekerjaan Utama dan Jenis Kelamin di Kabupaten Kepulauan Mentawai, 2022**  
**Population 15 Years of Age and Over who Worked During The Previous Week by Main Employment Status and Sex in Kepulauan Mentawai Regency, 2022**

<b>Status Pekerjaan Utama</b> <b>Main Employment Status</b>	<b>Laki-Laki</b> <b>Male</b>	<b>Perempuan</b> <b>Female</b>	<b>Jumlah</b> <b>Total</b>
(1)	(2)	(3)	(4)
Berusaha sendiri <i>Own account worker</i>	8 430	3 092	11 522
Berusaha dibantu buruh tidak tetap/buruh tidak dibayar <i>Employer assisted by temporary worker/unpaid worker</i>	7 885	4 132	12 017
Berusaha dibantu buruh tetap/buruh dibayar <i>Employer assisted by permanent worker/paid worker</i>	603	0	603
Buruh/Karyawan/Pegawai/ <i>Employee</i>	6 284	4 232	10 516
Pekerja bebas <i>Casual worker</i>	1 353	0	1 353
Pekerja keluarga/tak dibayar <i>Family worker/unpaid worker</i>	4 599	10 325	14 924
<b>Jumlah/Total</b>	<b>29 154</b>	<b>21 781</b>	<b>50 935</b>

Sumber/Source: BPS, Survei Angkatan Kerja Nasional (Sakernas) Agustus/BPS-Statistics Indonesia, August National Labor Force Survey

# 4

# SOSIAL DAN KESEJAHTERAAN RAKYAT

## SOCIAL AND WELFARE



### WAKSINASI COVID-19 COVID-19 VACCINATION



#### WAKSINASI PERTAMA

*First Vaccination*

**71.782 orang/people**



#### WAKSINASI KEDUA

*Second Vaccination*

**53.317 orang/people**



#### WAKSINASI KETIGA

*Booster*

**11.989 orang/people**



### SARANA KESEHATAN HEALTH FACILITIES

#### 1 RSUD

*Regional Hospital*

Berlokasi di ibukota kabupaten  
*Located in the regency capita*



#### 15 PUSKESMAS

*Public Health Center*

Tersebar 1 - 3 unit di setiap kecamatan  
*Distributed 1 - 3 units per subdistrict*



#### 31 PUSKESMAS PEMBANTU

*Public Health Sub-Center*

Tersebar di seluruh wilayah kecamatan  
*Distributed in all subdistrict areas*



SUMBER/SOURCE:

1 - DINAS KESEHATAN KABUPATEN KEPULAUAN MENTAWAI/Health Agency Kepulauan Mentawai Regency  
2 - BPS - PENDATAAN POTENSI DESA (PODES)/Statistics Indonesia - Village Potential Data Collecting





**PENJELASAN TEKNIS****TECHNICAL NOTES**

- |  |  |
|--|--|
| <p>1. Tidak/belum pernah sekolah adalah mereka yang tidak pernah atau belum pernah terdaftar dan tidak pernah atau belum pernah aktif mengikuti pendidikan di suatu jenjang pendidikan formal. Termasuk juga yang tamat/belum tamat taman kanak-kanak tetapi tidak melanjutkan ke sekolah dasar.</p> | <p>1. <i>Not/never participating schooling means that someone never enroll at certain level of formal education, i.e primary, secondary, and tertiary education. Those who only complete kindergarten education is considered not/never participate schooling.</i></p>                         |
| <p>2. Masih bersekolah adalah mereka yang terdaftar dan aktif mengikuti pendidikan formal dan nonformal (Paket A, B, atau C), baik pendidikan dasar, menengah maupun pendidikan tinggi. Bagi mahasiswa yang sedang cuti dianggap masih bersekolah</p>  | <p>2. <i>Currently participating schooling means that someone is currently enrolled at primary, secondary, or tertiary education, including nonformal education i.e package A, package B, or package C. College student who postpones his/her study is considered as attending school.</i></p> |
| <p>3. Tidak bersekolah lagi adalah mereka yang pernah terdaftar dan aktif mengikuti pendidikan di suatu jenjang pendidikan formal dan nonformal (Paket A, B, atau C), tetapi pada saat pencacahan tidak lagi terdaftar dan tidak aktif mengikuti pendidikan.</p>                                     | <p>3. <i>Complete schooling means that someone had enrolled and participated in certain level of formal or non-formal education in the past including package A, package B, or package C, but currently does not attend school anymore</i></p>   |
| <p>4. Tamat sekolah adalah menyelesaikan pelajaran yang ditandai dengan lulus ujian akhir pada kelas atau tingkat terakhir suatu jenjang pendidikan di sekolah negeri maupun swasta dengan mendapatkan tanda tamat belajar/ijazah. Seseorang</p>   | <p>4. <i>Completed particular level of education means that someone has completed particular level of education in private or public school and obtained graduation certificate/diploma. Someone who has never attended the highest grade but passed the final exam is</i></p>                 |

yang belum mengikuti pelajaran pada kelas tertinggi tetapi telah mengikuti ujian akhir dan lulus dianggap tamat sekolah.

*considered as completed particular level of education.*

5. Dapat membaca dan menulis artinya dapat membaca dan menulis kata-kata/kalimat sederhana dengan suatu aksara tertentu.

5. *Literate means to be able to read and write at least a simple sentence in any letter of alphabets.*

6. Jalur Pendidikan di Indonesia terdiri atas 1) pendidikan formal, 2) pendidikan nonformal, dan 3) pendidikan informal (UndangUndang No. 20 Tahun 2013 tentang Sistem Pendidikan Nasional).

6. *Indonesian education phases consist of 1) a formal education, 2) nonformal education, and 3) informal education (Law No. 20 Year 2013 about The National Education System).*

7. Jenjang Pendidikan Formal terdiri atas pendidikan dasar, pendidikan menengah, dan pendidikan tinggi. Jenis pendidikan yang diajarkan mencakup pendidikan umum, kejuruan, akademik, profesi, vokasi, keagamaan, dan khusus. Pendidikan Dasar berbentuk SD dan MI atau bentuk lain yang sederajat serta SMP, MTs, atau bentuk lain yang sederajat. Pendidikan Menengah berbentuk SMA, MA, Sekolah Menengah Kejuruan (SMK), dan Madrasah Aliyah Kejuruan (MAK), atau bentuk lain yang sederajat. Perguruan tinggi dapat berbentuk akademi, politeknik, sekolah tinggi, institut, atau universitas.

7. *Formal education levels consist of primary, secondary, and high education. Types of education provided include general, vocational, academic, professional, religious, and specific education. Primary education takes place in SD and MI or equivalent programs such as package A and SMP and MTs, or other equivalent programs such as package B. Secondary education takes place in SMA, MA, SMK, and MAK, or other equivalent programs such as package C. High education is an advanced education after secondary level which provides associate, bachelor, master, specialist, and doctoral degrees and held in college. Colleges include academy, polytechnic, advanced school, institute, and university.*

8. Rumah Sakit adalah tempat pemeriksaan dan perawatan kesehatan, biasanya berada di bawah pengawasan dokter/tenaga medis, yang melayani penderita yang sakit untuk berobat rawat jalan atau rawat inap.
  9. Rumah Sakit Bersalin adalah rumah sakit khusus untuk persalinan, dilengkapi pelayanan spesialis pemeriksaan kehamilan, persalinan, rawat inap dan rawat jalan ibu dan anak yang berada di bawah pengawasan dokter spesialis kandungan.
  10. Rumah Bersalin adalah sarana pelayanan kesehatan dengan izin sebagai rumah bersalin, dilengkapi pelayanan pemeriksaan kehamilan, persalinan serta pemeriksaan ibu dan anak yang berada di bawah pengawasan bidan senior.
  11. Poliklinik adalah sarana kesehatan yang dipakai untuk pelayanan berobat jalan, biasanya berada di bawah pengawasan dokter/tenaga medis.
8. *Hospital is a facility in which inpatient and outpatient are checked and receive medical services under doctor or medical specialist supervision.*
  9. *Maternity hospital is a special facility to treat childbirth and is equipped with specialist, pregnancy inspection, childbirth, inpatient and outpatient services under supervision of an obstetrician*
  10. *Maternity house is a health care facility with a license to provide maternity services and equipped with prenatal care, childbirth and examination of mothers and children under supervision of a senior midwife.*
  11. *Polyclinic is a health facility that provides outpatient services, usually under the control of doctor/ medical personnel.*

12. Puskesmas (Pusat Kesehatan Masyarakat) adalah Unit pelaksana teknis dinas kesehatan kabupaten/ kota yang mempunyai fungsi utama sebagai penyelenggara pelayanan kesehatan tingkat pertama. Wilayah kerja puskesmas maksimal adalah satu kecamatan dan untuk dapat menjangkau wilayah kerjanya, puskesmas mempunyai jaringan pelayanan yang meliputi Unit Puskesmas Pembantu (Pustu), Unit Puskesmas Keliling (Puskel), dan Unit bidan desa/komunitas (Peraturan Menteri Kesehatan RI No. 75 Tahun 2014 Tentang Pusat Kesehatan Masyarakat).
12. *Public Health Center (PHC) is technical implementation of health agency service that works as the first-level health service provider for local community. PHC operates in a scope of subdistrict and assisted by Public Health Sub-centers, Mobile Public Health Centers and Village Midwife Networking to reach especially remote communities (Regulation of the Minister of Health of Indonesia Number 75 Year 2014 about Public Health Center).*
13. Apotek adalah suatu tempat tertentu yang digunakan untuk melakukan pekerjaan kefarmasian, dan penyaluran/ penjualan obat atau bahan farmasi dan perbekalan kesehatan lainnya kepada masyarakat yang dikelola oleh tenaga apoteker (Peraturan Menteri Kesehatan RI No. 1332 Tahun 2002 Tentang Perubahan Atas Peraturan Menteri Kesehatan RI No. 922/MENKES/PER/X/1993 Tentang Ketentuan dan Tata Cara Pemberian Izin Apotek).
13. *Pharmacy is a specific place to conduct pharmaceutical works and distribution/sale of drugs/ pharmaceuticals and other medical supplies to public. A pharmacy is managed by a trained pharmacist (Regulation of the Minister of Health of Indonesia Number 1332 Year 2002 about the Changes of Regulation of the Minister of Health of Indonesia Number 922/MENKES/PER/X/1993 about Pro-vision and Procedures for Administration of Licensed Pharmacies).*

14. Imunisasi adalah memasukkan kuman atau racun penyakit tertentu yang sudah dilemahkan (vaksin) ke dalam tubuh dengan cara disuntik atau diminum (diteteskan dalam mulut) dengan maksud agar terjadi kekebalan tubuh terhadap penyakit tersebut.
15. Keluhan kesehatan adalah keadaan seseorang yang mengalami gangguan kesehatan atau kejiwaan, baik karena penyakit akut, penyakit kronis, kecelakaan, kriminal, atau hal lain.
16. BCG (*Bacillus Calmette Guerin*) merupakan vaksinasi untuk mencegah penyakit TBC, diberikan pada bayi baru lahir atau anak, dengan suntikan pada kulit pangkal lengan atas. Bekas suntikan kemudian akan membentuk tonjolan kecil jaringan parut pada kulit lengan atas. Suntikan BCG diberikan kepada anak sebanyak 1 kali.
17. DPT (*Difteri, Pertusis, Tetanus*) merupakan vaksin untuk mencegah penyakit Difteri, Pertusis, dan Tetanus yang diberikan pada bayi berumur 3 bulan ke atas, dengan suntikan pada paha, diulang 1 bulan dan 2 bulan kemudian, sehingga suntikan imunisasi DPT lengkap pada Sumatera Barat berjumlah 3 kali (kadang-kadang selang waktu antar suntikan bisa lebih dari 1 bulan).
14. *Immunization is putting enervated microbe of a certain disease into human body by injection or drinking (dropping into mouth) to make the body immune to such disease.*
15. *Health complaint is a condition where a person has health or mental problems because of acute or chronic illness, accidents, crimes, or other factors.*
16. *BCG (Bacillus Calmette Guerin) is a vaccine that prevents TBC disease, given to newborns or children, by injection at skin base of upper arm. Injection shall leave a small bump of scar tissue on the skin of the upper arm. BCG injection is given to children for single time only.*
17. *DPT (Diphtheria, Pertussis, Tetanus) is a vaccine to prevent the diphtheria, pertussis, and tetanus diseases, given to infants aging at least 3 months, with a shot on the thigh, repeated one and two months later, so that the complete DPT immunization for toddler takes 3 times (in some occasion the time interval between injections could be more a month).*

18. Dukun Bermitra adalah anggota masyarakat (pada umumnya wanita) yang mendapat kepercayaan serta memiliki keterampilan dalam menolong persalinan secara tradisional dan memperoleh keterampilan tersebut secara turun temurun, belajar secara praktis atau dengan cara lain yang yang menjurus ke arah peningkatan keterampilan bidang serta melalui petugas kesehatan.
19. Badan Pusat Statistik (BPS) pertama kali melakukan penghitungan jumlah dan persentase penduduk miskin pada tahun 1984. Penghitungan jumlah dan persentase penduduk miskin mencakup periode 1976–1981. Data dasar yang digunakan adalah Survei Sosial Ekonomi Nasional (Susenas) Modul Konsumsi. Sejak itu, setiap tiga tahun sekali BPS secara rutin mengeluarkan data jumlah dan persentase penduduk miskin yang disajikan menurut daerah perkotaan dan perdesaan.
18. *Traditional birth attendance is community members (generally women) who gained the confidence and skill in attending births traditionally and acquire the skills hereditarily, learning practical or in any other manner that leads toward the improvement of skills.*
19. *BPS-Statistics Indonesia measured poverty incidence for the first time in 1984. The measurement covered the period of 1976–1981. Basic data used to measure poverty were obtained from the results of the National Socio-economic Survey (Susenas)–Consumption Module. Since then BPS-Statistics Indonesia routinely released the figures of poverty incidence once every three years which were presented by urban and rural areas.*

20. Untuk mengukur kemiskinan, BPS menggunakan konsep kemampuan memenuhi kebutuhan dasar. Dengan pendekatan ini, kemiskinan dipandang sebagai ketidakmampuan dari sisi ekonomi untuk memenuhi kebutuhan dasar makanan dan bukan makanan yang diukur dari sisi pengeluaran. Metode yang digunakan adalah menghitung Garis Kemiskinan (GK), yang terdiri dari dua komponen yaitu Garis Kemiskinan Makanan (GKM) dan Garis Kemiskinan NonMakanan (GKNM). Penghitungan Garis Kemiskinan dilakukan secara terpisah untuk daerah perkotaan dan perdesaan.
21. Penduduk miskin adalah penduduk yang memiliki rata-rata pengeluaran per kapita per bulan di bawah Garis Kemiskinan.
22. Ukuran Kemiskinan
- Head Count Index adalah persentase penduduk miskin yang berada di bawah Garis Kemiskinan (GK)
  - Indeks Kedalaman Kemiskinan merupakan ukuran rata-rata kesenjangan pengeluaran masing-masing penduduk miskin terhadap garis kemiskinan. Semakin tinggi nilai indeks, semakin jauh rata-rata pengeluaran penduduk dari garis kemiskinan.
20. *To measure poverty, BPS-Statistics Indonesia has used the concept of basic needs approach. Therefore, poverty is viewed as economic inability to fulfill food and nonfood basic needs which are measured by consumption/expenditure. The method used is calculating poverty line, which consists of two components that are Food Poverty Line (FPL) and Non-Food Poverty Line (NFPL). The poverty line was calculated separately for urban and rural areas.*
21. *A person whose expenditure per capita per month is below the poverty line is considered to be poor.*
22. *Poverty Measures*
- Head Count Index is percentage of poor people below the Line Poverty (GK).*
  - The Poverty Depth Index is a measure of the average expenditure gap of each poor population towards the poverty line. The higher the index value, the farther the average population spending is from the poverty line.*



22. c. Indeks Keparahan Kemiskinan memberikan gambaran mengenai penyebaran pengeluaran di antara penduduk miskin. Semakin tinggi nilai indeks, semakin tinggi ketimpangan pengeluaran di antara penduduk miskin.
22. c. *The Poverty Severity Index provides an overview of the distribution of spending among the poor. The higher the index value, the higher the expenditure inequality among the poor.*
23. Indeks Pembangunan Manusia (IPM) adalah ukuran ringkas rata-rata capaian/keberhasilan dimensi utama pembangunan manusia, yaitu: umur panjang dan hidup sehat, mempunyai pengetahuan, dan memiliki standar hidup yang layak.
23. *The Human Development Index (IPM) is a concise measure of the average achievement/success of the main dimensions of human development, namely: living a long and healthy life, having knowledge, and having a decent standard of living.*
24. Umur panjang dan hidup sehat digambarkan oleh angka harapan hidup saat lahir, yaitu jumlah tahun yang diharapkan dapat ditempuh oleh bayi yang baru lahir untuk hidup dengan asumsi bahwa pola angka kematian menurut umur pada saat kelahiran sama sepanjang usia bayi. Pengetahuan diukur melalui indikator rata-rata lama sekolah dan harapan lama sekolah.
24. *Longevity and healthy life are illustrated by life expectancy at birth, which is the number of years a newborn is expected to live, assuming that the pattern of death rates according to age at birth is the same throughout the baby's life. Knowledge is measured through indicators of the average length of schooling and long-school expectations.*

**ULASAN****DESCRIPTION**

Angka Partisipasi Murni (APM) Kabupaten Kepulauan Mentawai berdasarkan tingkat pendidikan Sekolah Dasar (SD) , Sekolah Menengah Pertama (SMP), dan Sekolah Menengah Atas/Kejuruan (SMA/K) mengalami penurunan kecuali pada APM pada tingkat SMA/K. Pada tahun 2022 APM pada jenjang SD menjadi 96,99, jenjang SMO menjadi 61,14, dan jenjang SMA/K menjadi 44,33.

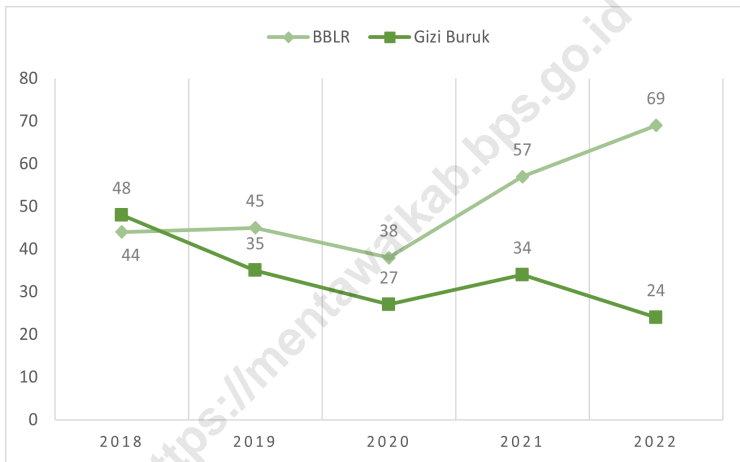
*The Net Enrollment Rate (APM) of the Mentawai Islands Regency based on the education level of Elementary School (SD), Junior High School (SMP), and High/Vocational High School (SMA/K) has decreased except for the NER at the SMA/K level. In 2022 the NER at the SD level will be 96.99, the SMO level will be 61.14, and the SMA/K level will be 44.33*

Kabupaten Kepulauan Mentawai hingga tahun 2022 masih memiliki satu fasilitas RSUD yang aktif terletak di Kecamatan Sipora Utara.

*The Mentawai Islands Regency until 2022 still has one active hospital facility located in Sipora Utara District.*

**Gambar** 4.1  
**Figures**

**Jumlah Bayi Berat Badan Lahir Rendah (BBLR) dan Bergizi Buruk di Kabupaten Kepulauan Mentawai, 2018 – 2022**  
**Number of Low Birth Weight (LBW) Cases and Poor Nutrition in Kepulauan Mentawai Regency, 2018 – 2022**



Sumber/Source: Dinas Kesehatan Kabupaten Kepulauan Mentawai/Health Agency of Kepulauan Mentawai Regency

**Gambar** 4.2  
**Figures**

**Persentase Penduduk Miskin di Kabupaten Kepulauan Mentawai, 2015–2022**  
*Percentage of Poor People in Kepulauan Mentawai Regency, 2015–2022*



Sumber/Source: BPS, Survei Sosial Ekonomi Nasional Maret/BPS-Statistics Indonesia, March National Socioeconomic Survey

#### 4.1 PENDIDIKAN EDUCATION

**Tabel 4.1.1** Jumlah Sekolah, Guru, dan Murid Taman Kanak-Kanak (TK) di Bawah Kementerian Pendidikan, Kebudayaan, Riset, dan Teknologi Menurut Kecamatan di Kabupaten Kepulauan Mentawai, 2021/2022 dan 2022/2023  
*Number of Schools, Teachers, and Pupils in Kindergarten Under The Ministry of Education, Culture, Research, and Technology by Subdistrict in Kepulauan Mentawai Regency, 2021/2022 and 2022/2023*

Kecamatan Subdistrict	Sekolah/Schools					
	Negeri/Public		Swasta/Private		Jumlah/Total	
	2021/2022	2022/2023	2021/2022	2022/2023	2021/2022	2022/2023
(1)	(2)	(3)	(4)	(5)	(6)	(7)
Pagai Selatan	-	-	4	2	4	2
Sikakap	-	-	14	15	15	15
Pagai Utara	-	-	9	6	9	6
Sipora Selatan	-	-	18	15	18	15
Sipora Utara	-	-	11	11	11	11
Siberut Selatan	-	-	9	10	9	10
Siberut Barat Daya	-	-	5	7	5	7
Siberut Tengah	-	-	10	10	10	10
Siberut Utara	-	-	11	9	11	9
Siberut Barat	-	-	2	2	2	2
<b>Kepulauan Mentawai</b>	-	-	<b>93</b>	<b>87</b>	<b>94</b>	<b>87</b>

Bersambung ke halaman berikutnya/extended to the next page

Lanjutan Tabel/Continued Table 4.1.1

Kecamatan Subdistrict	Guru <sup>1</sup> /Teachers <sup>1</sup>					
	Negeri/Public		Swasta/Private		Jumlah/Total	
	2021/2022	2022/2023	2021/2022	2022/2023	2021/2022	2022/2023
(1)	(8)	(9)	(10)	(11)	(12)	(13)
Pagai Selatan	-	-	-	-	-	-
Sikakap	-	-	18	17	18	17
Pagai Utara	-	-	4	12	4	12
Sipora Selatan	-	-	22	25	22	25
Sipora Utara	-	-	20	23	20	23
Siberut Selatan	-	-	18	19	18	19
Siberut Barat Daya	-	-	7	10	7	10
Siberut Tengah	-	-	20	16	20	16
Siberut Utara	-	-	18	19	18	19
Siberut Barat	-	-	3	1	3	1
<b>Kepulauan Mentawai</b>	-	-	<b>130</b>	<b>142</b>	<b>130</b>	<b>142</b>

Bersambung ke halaman berikutnya/extended to the next page

Lanjutan Tabel/Continued Table 4.1.1

Kecamatan Subdistrict	Murid/Pupils					
	Negeri/Public		Swasta/Private		Jumlah/Total	
	2021/2022	2022/2023	2021/2022	2022/2023	2021/2022	2022/2023
(1)	(14)	(15)	(16)	(17)	(18)	(19)
Pagai Selatan	-	-	-	14	-	14
Sikakap	-	-	179	169	179	169
Pagai Utara	-	-	30	104	30	104
Sipora Selatan	-	-	190	233	190	233
Sipora Utara	-	-	296	365	296	365
Siberut Selatan	-	-	289	305	289	305
Siberut Barat Daya	-	-	212	178	212	178
Siberut Tengah	-	-	213	240	213	240
Siberut Utara	-	-	206	207	206	207
Siberut Barat	-	-	47	22	47	22
<b>Kepulauan Mentawai</b>	-	-	<b>1 662</b>	<b>1 837</b>	<b>1 662</b>	<b>1 837</b>

Catatan/Note: <sup>1</sup> Jumlah guru termasuk kepala sekolah dan guru/The total of teachers including headmaster and teacher

Sumber/Source: Kementerian Pendidikan, Kebudayaan, Riset, dan Teknologi, Data Semester Ganji/Ministry of Education, Culture, Research, and Technology, Odd semester report data

**Tabel**  
**Table** 4.1.2

**Jumlah Sekolah, Guru, dan Murid Raudatul Athfal (RA) di Bawah Kementerian Agama Menurut Kecamatan di Kabupaten Kepulauan Mentawai, 2021/2022 dan 2022/2023**

**Number of Schools, Teachers, and Pupils in Raudatul Athfal (RA) Under The Ministry of Religious Affairs by Subdistrict in Kepulauan Mentawai Regency, 2021/2022 and 2022/2023**

Kecamatan Subdistrict	Sekolah/Schools		Guru/Teachers		Murid/Pupils	
	2021/2022	2022/2023	2021/2022	2022/2023	2021/2022	2022/2023
(1)	(2)	(3)	(4)	(5)	(6)	(7)
Pagai Selatan	-	-	-	-	-	-
Sikakap	1	1	3	3	16	41
Pagai Utara	1	1	3	3	24	20
Sipora Selatan	2	2	4	4	28	29
Sipora Utara	8	8	28	27	196	223
Siberut Selatan	1	2	4	11	29	117
Siberut Barat Daya	1	1	2	2	17	20
Siberut Tengah	-	-	-	-	-	-
Siberut Utara	-	-	-	-	-	-
Siberut Barat	-	-	-	-	-	-
<b>Kepulauan Mentawai</b>	<b>14</b>	<b>15</b>	<b>44</b>	<b>50</b>	<b>310</b>	<b>450</b>

Catatan/Note: Seluruh Raudatul Athfal (RA) berstatus swasta/All Raudatul Athfal (RA) are private

Sumber/Source: Kementerian Agama, EMIS, Data Semester Ganjil/Ministry of Religious Affairs, EMIS, Odd semester report data



**Tabel 4.1.3**  
**Table**

**Jumlah Sekolah, Guru, dan Murid Sekolah Dasar (SD) di Bawah Kementerian Pendidikan, Kebudayaan, Riset, dan Teknologi Menurut Kecamatan di Kabupaten Kepulauan Mentawai, 2021/2022 dan 2022/2023**

***Number of Schools, Teachers, and Pupils in Elementary Schools Under The Ministry of Education, Culture, Research, and Technology by Subdistrict in Kepulauan Mentawai Regency/Municipality, 2021/2022 and 2022/2023***

Kecamatan Subdistrict	Sekolah/Schools					
	Negeri/Public		Swasta/Private		Jumlah/Total	
	2021/2022	2022/2023	2021/2022	2022/2023	2021/2022	2022/2023
(1)	(2)	(3)	(4)	(5)	(6)	(7)
Pagai Selatan	20	20	-	-	20	20
Sikakap	12	12	1	1	13	13
Pagai Utara	11	11	-	-	11	11
Sipora Selatan	14	14	1	1	15	15
Sipora Utara	13	13	2	2	15	15
Siberut Selatan	10	10	2	2	12	12
Siberut Barat Daya	12	12	-	-	12	12
Siberut Tengah	8	8	-	-	8	8
Siberut Utara	12	12	1	1	13	13
Siberut Barat	15	15	-	-	15	15
<b>Kepulauan Mentawai</b>	<b>127</b>	<b>127</b>	<b>7</b>	<b>7</b>	<b>134</b>	<b>134</b>

Bersambung ke halaman berikutnya/extended to the next page

Lanjutan Tabel/Continued Table 4.1.3

Kecamatan Subdistrict	Guru <sup>1</sup> /Teachers <sup>1</sup>					
	Negeri/Public		Swasta/Private		Jumlah/Total	
	2021/2022	2022/2023	2021/2022	2022/2023	2021/2022	2022/2023
(1)	(8)	(9)	(10)	(11)	(12)	(13)
Pagai Selatan	173	173	-	-	173	173
Sikakap	135	135	15	16	150	151
Pagai Utara	112	114	-	-	112	114
Sipora Selatan	142	138	6	6	148	144
Sipora Utara	133	154	14	15	147	169
Siberut Selatan	113	105	17	16	130	121
Siberut Barat Daya	107	112	-	-	107	112
Siberut Tengah	87	86	-	-	87	86
Siberut Utara	118	129	8	7	126	136
Siberut Barat	120	115	-	-	120	115
<b>Kepulauan Mentawai</b>	<b>1 240</b>	<b>1 261</b>	<b>60</b>	<b>60</b>	<b>1 240</b>	<b>1 261</b>

Bersambung ke halaman berikutnya/extended to the next page

Lanjutan Tabel/Continued Table 4.1.3

Kecamatan Subdistrict	Murid/Pupils					
	Negeri/Public		Swasta/Private		Jumlah/Total	
	2021/2022	2022/2023	2021/2022	2022/2023	2021/2022	2022/2023
(1)	(14)	(15)	(16)	(17)	(18)	(19)
Pagai Selatan	1 297	1 252	-	-	1 297	1 252
Sikakap	1 122	1 051	174	157	1 296	1 208
Pagai Utara	870	855	-	-	870	855
Sipora Selatan	894	878	111	105	1 005	983
Sipora Utara	1 368	1 384	342	344	1 710	1 728
Siberut Selatan	1 335	1 300	213	215	1 548	1 515
Siberut Barat Daya	1 234	1 154	-	-	1 234	1 154
Siberut Tengah	1 153	1 052	-	-	1 153	1 052
Siberut Utara	819	810	263	278	1 082	1 088
Siberut Barat	1 391	1 331	-	-	1 391	1 331
<b>Kepulauan Mentawai</b>	<b>11 483</b>	<b>11 067</b>	<b>1 103</b>	<b>1 099</b>	<b>12 586</b>	<b>12 166</b>

Catatan/Note: <sup>1</sup> Jumlah guru termasuk kepala sekolah dan guru/The total of teachers including headmaster and teacher  
 Sumber/Source: Kementerian Pendidikan, Kebudayaan, Riset, dan Teknologi, data semester ganjil/Ministry of Education, Culture, Research, and Technology, odd semester report data

**Tabel**  
**Table** 4.1.4

**Jumlah Sekolah, Guru, dan Murid Madrasah Ibtidaiyah (MI) di Bawah Kementerian Agama Menurut Kecamatan di Kabupaten Kepulauan Mentawai, 2021/2022 dan 2022/2023**

*Number of Schools, Teachers, and Pupils in Madrasah Ibtidaiyah (MI) Under The Ministry of Religious Affairs by Subdistrict in Kepulauan Mentawai Regency, 2021/2022 and 2022/2023*

Kecamatan Subdistrict	Sekolah/Schools					
	Negeri/Public		Swasta/Private		Jumlah/Total	
	2021/2022	2022/2023	2021/2022	2022/2023	2021/2022	2022/2023
(1)	(2)	(3)	(4)	(5)	(6)	(7)
Pagai Selatan	-	-	-	-	-	-
Sikakap	-	-	-	1	-	1
Pagai Utara	-	-	-	-	-	-
Sipora Selatan	-	-	-	-	-	-
Sipora Utara	-	-	-	-	-	-
Siberut Selatan	-	-	-	-	-	-
Siberut Barat Daya	-	-	-	-	-	-
Siberut Tengah	-	-	-	-	-	-
Siberut Utara	-	-	-	-	-	-
Siberut Barat	-	-	-	-	-	-
<b>Kepulauan Mentawai</b>	-	-	-	<b>1</b>	-	<b>1</b>

Bersambung ke halaman berikutnya/extended to the next page

Lanjutan Tabel/Continued Table 4.1.4

Kecamatan Subdistrict	Guru/Teachers					
	Negeri/Public		Swasta/Private		Jumlah/Total	
	2021/2022	2022/2023	2021/2022	2022/2023	2021/2022	2022/2023
(1)	(8)	(9)	(10)	(11)	(12)	(13)
Pagai Selatan	-	-	-	-	-	-
Sikakap	-	-	-	8	-	8
Pagai Utara	-	-	-	-	-	-
Sipora Selatan	-	-	-	-	-	-
Sipora Utara	-	-	-	-	-	-
Siberut Selatan	-	-	-	-	-	-
Siberut Barat Daya	-	-	-	-	-	-
Siberut Tengah	-	-	-	-	-	-
Siberut Utara	-	-	-	-	-	-
Siberut Barat	-	-	-	-	-	-
<b>Kepulauan Mentawai</b>	-	-	-	<b>8</b>	-	<b>8</b>

Bersambung ke halaman berikutnya/extended to the next page

Lanjutan Tabel/Continued Table 4.1.4

Kecamatan Subdistrict	Murid/Pupils					
	Negeri/Public		Swasta/Private		Jumlah/Total	
	2021/2022	2022/2023	2021/2022	2022/2023	2021/2022	2022/2023
(1)	(14)	(15)	(16)	(17)	(18)	(19)
Pagai Selatan	-	-	-	-	-	-
Sikakap	-	-	-	1	-	1
Pagai Utara	-	-	-	-	-	-
Sipora Selatan	-	-	-	-	-	-
Sipora Utara	-	-	-	-	-	-
Siberut Selatan	-	-	-	-	-	-
Siberut Barat Daya	-	-	-	-	-	-
Siberut Tengah	-	-	-	-	-	-
Siberut Utara	-	-	-	-	-	-
Siberut Barat	-	-	-	-	-	-
<b>Kepulauan Mentawai</b>	-	-	-	<b>1</b>	-	<b>1</b>

Sumber/Source: Kementerian Agama, EMIS, Data Semester Ganjil/Ministry of Religious Affairs, EMIS, Odd semester report data

**Tabel**  
**Table** 4.1.5

**Jumlah Sekolah, Guru, dan Murid Sekolah Menengah Pertama (SMP) di Bawah Kementerian Pendidikan, Kebudayaan, Riset, dan Teknologi Menurut Kecamatan di Kabupaten Kepulauan Mentawai, 2021/2022 dan 2022/2023**

*Number of Schools, Teachers, and Pupils in Junior High Schools Under The Ministry of Education, Culture, Research, and Technology by Subdistrict in Kepulauan Regency/ Municipality, 2021/2022 and 2022/2023*

Kecamatan Subdistrict	Sekolah/Schools					
	Negeri/Public		Swasta/Private		Jumlah/Total	
	2021/2022	2022/2023	2021/2022	2022/2023	2021/2022	2022/2023
(1)	(2)	(3)	(4)	(5)	(6)	(7)
Pagai Selatan	4	4	-	-	4	4
Sikakap	3	3	2	2	5	5
Pagai Utara	1	1	-	-	1	1
Sipora Selatan	3	3	-	-	3	3
Sipora Utara	2	2	3	3	5	5
Siberut Selatan	2	2	2	2	4	4
Siberut Barat Daya	3	3	-	-	3	3
Siberut Tengah	2	2	-	-	2	2
Siberut Utara	4	4	-	-	4	4
Siberut Barat	3	3	-	-	3	3
<b>Kepulauan Mentawai</b>	<b>27</b>	<b>27</b>	<b>7</b>	<b>7</b>	<b>34</b>	<b>34</b>

Bersambung ke halaman berikutnya/extended to the next page

Lanjutan Tabel/Continued Table 4.1.5

Kecamatan Subdistrict	Guru <sup>1</sup> /Teachers <sup>1</sup>					
	Negeri/Public		Swasta/Private		Jumlah/Total	
	2021/2022	2022/2023	2021/2022	2022/2023	2021/2022	2022/2023
(1)	(8)	(9)	(10)	(11)	(12)	(13)
Pagai Selatan	53	52	-	-	53	52
Sikakap	64	74	17	12	81	86
Pagai Utara	18	18	-	-	18	18
Sipora Selatan	45	59	-	-	45	59
Sipora Utara	51	48	20	23	71	71
Siberut Selatan	47	45	23	24	70	69
Siberut Barat Daya	33	34	-	-	33	34
Siberut Tengah	39	40	-	-	39	40
Siberut Utara	67	68	-	-	67	68
Siberut Barat	40	38	-	-	40	38
<b>Kepulauan Mentawai</b>	<b>457</b>	<b>476</b>	<b>60</b>	<b>59</b>	<b>517</b>	<b>535</b>

Bersambung ke halaman berikutnya/extended to the next page



Lanjutan Tabel/Continued Table 4.1.5

Kecamatan Subdistrict	Murid/Pupils					
	Negeri/Public		Swasta/Private		Jumlah/Total	
	2021/2022	2022/2023	2021/2022	2022/2023	2021/2022	2022/2023
(1)	(14)	(15)	(16)	(17)	(18)	(19)
Pagai Selatan	425	411	-	-	425	411
Sikakap	941	908	68	67	1 009	975
Pagai Utara	199	214	-	-	199	214
Sipora Selatan	482	437	-	-	482	437
Sipora Utara	517	539	150	133	667	672
Siberut Selatan	587	546	362	357	949	903
Siberut Barat Daya	317	366	-	-	317	366
Siberut Tengah	428	452	-	-	428	452
Siberut Utara	646	558	-	-	646	558
Siberut Barat	368	407	-	-	368	407
<b>Kepulauan Mentawai</b>	<b>4 910</b>	<b>4 838</b>	<b>580</b>	<b>557</b>	<b>5 490</b>	<b>5 395</b>

Catatan/Note: <sup>1</sup> Jumlah guru termasuk kepala sekolah dan guru/The total of teachers including headmaster and teacher  
 Sumber/Source: Kementerian Pendidikan, Kebudayaan, Riset, dan Teknologi, data semester ganjil/Ministry of Education, Culture, Research, and Technology, Basic Education Data System, odd semester report data

**Tabel**  
**Table** 4.1.6

**Jumlah Sekolah, Guru, dan Murid Madrasah Tsanawiyah (MTs) di Bawah Kementerian Agama Menurut Kecamatan di Kabupaten Kepulauan Mentawai, 2021/2022 dan 2022/2023**

*Number of Schools, Teachers, and Pupils in Madrasah Tsanawiyah (MTs) Under The Ministry of Religious Affairs by Subdistrict in Kepulauan Mentawai Regency, 2021/2022 and 2022/2023*

Kecamatan Subdistrict	Sekolah/Schools					
	Negeri/Public		Swasta/Private		Jumlah/Total	
	2021/2022	2022/2023	2021/2022	2022/2023	2021/2022	2022/2023
(1)	(2)	(3)	(4)	(5)	(6)	(7)
Pagai Selatan	-	-	-	-	-	-
Sikakap	-	1	-	-	-	1
Pagai Utara	-	-	-	1	-	1
Sipora Selatan	-	-	-	-	-	-
Sipora Utara	-	1	-	-	-	1
Siberut Selatan	-	-	-	1	-	1
Siberut Barat Daya	-	-	-	-	-	-
Siberut Tengah	-	-	-	-	-	-
Siberut Utara	-	-	-	1	-	1
Siberut Barat	-	-	-	-	-	-
<b>Kepulauan Mentawai</b>	-	<b>2</b>	-	<b>3</b>	-	<b>5</b>

Bersambung ke halaman berikutnya/extended to the next page

Lanjutan Tabel/Continued Table 4.1.6

Kecamatan Subdistrict	Guru/Teachers					
	Negeri/Public		Swasta/Private		Jumlah/Total	
	2021/2022	2022/2023	2021/2022	2022/2023	2021/2022	2022/2023
(1)	(8)	(9)	(10)	(11)	(12)	(13)
Pagai Selatan	-	-	-	-	-	-
Sikakap	-	16	-	-	-	16
Pagai Utara	-	-	-	4	-	4
Sipora Selatan	-	-	-	-	-	-
Sipora Utara	-	15	-	-	-	15
Siberut Selatan	-	-	-	11	-	11
Siberut Barat Daya	-	-	-	-	-	-
Siberut Tengah	-	-	-	-	-	-
Siberut Utara	-	-	-	13	-	13
Siberut Barat	-	-	-	-	-	-
<b>Kepulauan Mentawai</b>	-	<b>31</b>	-	<b>28</b>	-	<b>59</b>

Bersambung ke halaman berikutnya/extended to the next page

Lanjutan Tabel/Continued Table 4.1.6

Kecamatan Subdistrict	Murid/Pupils					
	Negeri/Public		Swasta/Private		Jumlah/Total	
	2021/2022	2022/2023	2021/2022	2022/2023	2021/2022	2022/2023
(1)	(14)	(15)	(16)	(17)	(18)	(19)
Pagai Selatan	-	-	-	-	-	-
Sikakap	-	162	-	-	-	162
Pagai Utara	-	-	-	10	-	10
Sipora Selatan	-	-	-	-	-	-
Sipora Utara	-	203	-	-	-	203
Siberut Selatan	-	-	-	96	-	96
Siberut Barat Daya	-	-	-	-	-	-
Siberut Tengah	-	-	-	-	-	-
Siberut Utara	-	-	-	57	-	57
Siberut Barat	-	-	-	-	-	-
<b>Kepulauan Mentawai</b>	-	<b>365</b>	-	<b>163</b>	-	<b>528</b>

Catatan/Note: 1 Jumlah guru termasuk kepala sekolah/The number of teachers includes headmaster

Sumber/Source: Kementerian Agama, EMIS, Data Semester Ganjil/Ministry of Religious Affairs, EMIS, Odd semester report data

**Tabel**  
**Table 4.1.7**

**Jumlah Sekolah, Guru, dan Murid Sekolah Menengah Atas (SMA) di Bawah Kementerian Pendidikan, Kebudayaan, Riset, dan Teknologi Menurut Kecamatan di Kabupaten Kepulauan Mentawai, 2021/2022 dan 2022/2023**  
**Number of Schools, Teachers, and Pupils in Senior High School Under The Ministry of Education, Culture, Research, and Technology by Subdistrict in Kepulauan Mentawai , 2021/2022 and 2022/2023**

Kecamatan Subdistrict	Sekolah/Schools					
	Negeri/Public		Swasta/Private		Jumlah/Total	
	2021/2022	2022/2023	2021/2022	2022/2023	2021/2022	2022/2023
(1)	(2)	(3)	(4)	(5)	(6)	(7)
Pagai Selatan	1	1	-	-	1	1
Sikakap	2	2	-	-	2	2
Pagai Utara	1	1	-	-	1	1
Sipora Selatan	1	1	-	-	1	1
Sipora Utara	1	1	1	1	2	2
Siberut Selatan	1	1	1	1	2	2
Siberut Barat Daya	1	1	-	-	1	1
Siberut Tengah	1	1	-	-	1	1
Siberut Utara	1	1	-	-	1	1
Siberut Barat	1	1	-	-	1	1
<b>Kepulauan Mentawai</b>	<b>11</b>	<b>11</b>	<b>2</b>	<b>2</b>	<b>13</b>	<b>13</b>

Bersambung ke halaman berikutnya/extended to the next page

Lanjutan Tabel/Continued Table 4.1.7

Kecamatan Subdistrict	Guru <sup>1</sup> /Teachers <sup>1</sup>					
	Negeri/Public		Swasta/Private		Jumlah/Total	
	2021/2022	2022/2023	2021/2022	2022/2023	2021/2022	2022/2023
(1)	(8)	(9)	(10)	(11)	(12)	(13)
Pagai Selatan	19	20	-	-	19	20
Sikakap	57	58	-	-	57	58
Pagai Utara	21	20	-	-	21	20
Sipora Selatan	29	40	-	-	29	40
Sipora Utara	44	51	12	12	56	63
Siberut Selatan	44	48	9	3	53	51
Siberut Barat Daya	20	16	-	-	20	16
Siberut Tengah	21	21	-	-	21	21
Siberut Utara	33	30	-	-	33	30
Siberut Barat	18	19	-	-	18	19
<b>Kepulauan Mentawai</b>	<b>306</b>	<b>323</b>	<b>21</b>	<b>15</b>	<b>327</b>	<b>338</b>

Bersambung ke halaman berikutnya/extended to the next page

Lanjutan Tabel/Continued Table 4.1.7

Kecamatan Subdistrict	Murid/Pupils					
	Negeri/Public		Swasta/Private		Jumlah/Total	
	2021/2022	2022/2023	2021/2022	2022/2023	2021/2022	2022/2023
(1)	(14)	(15)	(16)	(17)	(18)	(19)
Pagai Selatan	198	212	-	-	198	212
Sikakap	774	782	-	-	774	782
Pagai Utara	154	189	-	-	154	189
Sipora Selatan	375	391	-	-	375	391
Sipora Utara	690	628	183	167	873	795
Siberut Selatan	691	719	88	71	779	790
Siberut Barat Daya	120	135	-	-	120	135
Siberut Tengah	217	207	-	-	217	207
Siberut Utara	429	463	-	-	429	463
Siberut Barat	142	149	-	-	142	149
<b>Kepulauan Mentawai</b>	<b>3 790</b>	<b>3 875</b>	<b>271</b>	<b>238</b>	<b>4 061</b>	<b>4 113</b>

Catatan/Note: <sup>1</sup> Jumlah guru termasuk kepala sekolah dan guru/The total of teachers including headmaster and teacher  
 Sumber/Source: Kementerian Pendidikan, Kebudayaan, Riset, dan Teknologi, data semester ganjil/Ministry of Education, Culture, Research, and Technology, Basic Education Data System, odd semester report data

**Tabel**  
**Table** 4.1.8

**Jumlah Sekolah, Guru, dan Murid Sekolah Menengah Kejuruan (SMK) di Bawah Kementerian Pendidikan, Kebudayaan, Riset, dan Teknologi Menurut Kecamatan di Kabupaten Kepulauan Mentawai, 2021/2022 dan 2022/2023**

*Number of Schools, Teachers, and Pupils in Vocational High Schools Under The Ministry of Education, Culture, Research, and Technology by Subdistrict in Kepulauan Mentawai Regency, 2021/2022 and 2022/2023*

Kecamatan Subdistrict	Sekolah/Schools					
	Negeri/Public		Swasta/Private		Jumlah/Total	
	2021/2022	2022/2023	2021/2022	2022/2023	2021/2022	2022/2023
(1)	(2)	(3)	(4)	(5)	(6)	(7)
Pagai Selatan	-	-	-	-	-	-
Sikakap	1	1	-	-	1	1
Pagai Utara	-	-	-	-	-	-
Sipora Selatan	1	1	-	-	1	1
Sipora Utara	-	-	-	-	-	-
Siberut Selatan	1	1	-	-	1	1
Siberut Barat Daya	-	-	-	-	-	-
Siberut Tengah	-	-	-	-	-	-
Siberut Utara	-	-	-	-	-	-
Siberut Barat	-	-	-	-	-	-
<b>Kepulauan Mentawai</b>	<b>3</b>	<b>3</b>	<b>-</b>	<b>-</b>	<b>3</b>	<b>3</b>

Bersambung ke halaman berikutnya/extended to the next page



Lanjutan Tabel/Continued Table 4.1.8

Kecamatan Subdistrict	Guru <sup>1</sup> /Teachers <sup>1</sup>					
	Negeri/Public		Swasta/Private		Jumlah/Total	
	2021/2022	2022/2023	2021/2022	2022/2023	2021/2022	2022/2023
(1)	(8)	(9)	(10)	(11)	(12)	(13)
Pagai Selatan	-	-	-	-	-	-
Sikakap	28	27	-	-	28	27
Pagai Utara	-	-	-	-	-	-
Sipora Selatan	24	27	-	-	24	27
Sipora Utara	-	-	-	-	-	-
Siberut Selatan	27	26	-	-	27	26
Siberut Barat Daya	-	-	-	-	-	-
Siberut Tengah	-	-	-	-	-	-
Siberut Utara	-	-	-	-	-	-
Siberut Barat	-	-	-	-	-	-
<b>Kepulauan Mentawai</b>	<b>79</b>	<b>80</b>	<b>-</b>	<b>-</b>	<b>79</b>	<b>80</b>

Bersambung ke halaman berikutnya/extended to the next page

Lanjutan Tabel/Continued Table 4.1.8

Kecamatan Subdistrict	Murid/Pupils					
	Negeri/Public		Swasta/Private		Jumlah/Total	
	2021/2022	2022/2023	2021/2022	2022/2023	2021/2022	2022/2023
(1)	(14)	(15)	(16)	(17)	(18)	(19)
Pagai Selatan	-	-	-	-	-	-
Sikakap	247	198	-	-	247	198
Pagai Utara	-	-	-	-	-	-
Sipora Selatan	85	76	-	-	85	76
Sipora Utara	-	-	-	-	-	-
Siberut Selatan	185	140	-	-	185	140
Siberut Barat Daya	-	-	-	-	-	-
Siberut Tengah	-	-	-	-	-	-
Siberut Utara	-	-	-	-	-	-
Siberut Barat	-	-	-	-	-	-
<b>Kepulauan Mentawai</b>	<b>517</b>	<b>414</b>			<b>517</b>	<b>414</b>

Catatan/Note: <sup>1</sup> Guru yang mengajar di 2 sekolah atau lebih dihitung di masing-masing sekolah. Jumlah guru termasuk kepala sekolah dan guru/The teacher who taught in two schools or more counted in every school. The total of teachers including headmaster and teacher

Sumber/Source: Kementerian Pendidikan, Kebudayaan, Riset, dan Teknologi, data semester ganjil/Ministry of Education, Culture, Research, and Technology, Basic Education Data System, odd semester report data

**Tabel**  
**Table 4.1.9**

**Jumlah Sekolah, Guru, dan Murid Madrasah Aliyah (MA) di Bawah Kementerian Agama Menurut Kecamatan di Kabupaten Kepulauan Mentawai, 2021/2022 dan 2022/2023**

**Number of Schools, Teachers, and Pupils in Madrasah Aliyah (MA) Under the Ministry of Religious Affairs by Subdistrict in Kepulauan Mentawai Regency, 2021/2022 and 2022/2023**

Kecamatan Subdistrict	Sekolah/Schools					
	Negeri/Public		Swasta/Private		Jumlah/Total	
	2021/2022	2022/2023	2021/2022	2022/2023	2021/2022	2022/2023
(1)	(2)	(3)	(4)	(5)	(6)	(7)
Pagai Selatan	-	-	-	-	-	-
Sikakap	-	-	-	1	-	1
Pagai Utara	-	-	-	-	-	-
Sipora Selatan	-	-	-	-	-	-
Sipora Utara	-	-	-	1	-	1
Siberut Selatan	-	-	-	1	-	1
Siberut Barat Daya	-	-	-	-	-	-
Siberut Tengah	-	-	-	-	-	-
Siberut Utara	-	-	-	-	-	-
Siberut Barat	-	-	-	-	-	-
<b>Kepulauan Mentawai</b>	-	-	-	<b>3</b>	-	<b>3</b>

Bersambung ke halaman berikutnya/extended to the next page

Lanjutan Tabel/Continued Table 4.1.9

Kecamatan Subdistrict	Guru/Teachers					
	Negeri/Public		Swasta/Private		Jumlah/Total	
	2021/2022	2022/2023	2021/2022	2022/2023	2021/2022	2022/2023
(1)	(8)	(9)	(10)	(11)	(12)	(13)
Pagai Selatan	-	-	-	-	-	-
Sikakap	-	-	-	6	-	6
Pagai Utara	-	-	-	-	-	-
Sipora Selatan	-	-	-	-	-	-
Sipora Utara	-	-	-	8	-	8
Siberut Selatan	-	-	-	9	-	9
Siberut Barat Daya	-	-	-	-	-	-
Siberut Tengah	-	-	-	-	-	-
Siberut Utara	-	-	-	-	-	-
Siberut Barat	-	-	-	-	-	-
<b>Kepulauan Mentawai</b>	-	-	-	<b>23</b>	-	<b>23</b>

Bersambung ke halaman berikutnya/extended to the next page

Lanjutan Tabel/Continued Table 4.1.9

Kecamatan Subdistrict	Murid/Pupils					
	Negeri/Public		Swasta/Private		Jumlah/Total	
	2021/2022	2022/2023	2021/2022	2022/2023	2021/2022	2022/2023
(1)	(14)	(15)	(16)	(17)	(18)	(19)
Pagai Selatan	-	-	-	-	-	-
Sikakap	-	-	-	41	-	41
Pagai Utara	-	-	-	-	-	-
Sipora Selatan	-	-	-	-	-	-
Sipora Utara	-	-	-	18	-	18
Siberut Selatan	-	-	-	36	-	36
Siberut Barat Daya	-	-	-	-	-	-
Siberut Tengah	-	-	-	-	-	-
Siberut Utara	-	-	-	-	-	-
Siberut Barat	-	-	-	-	-	-
<b>Kepulauan Mentawai</b>	-	-	-	<b>95</b>	-	<b>95</b>

Sumber/Source: Kementerian Agama, EMIS, Data Semester Ganjil/Ministry of Religious Affairs, EMIS, Odd semester report data

**Tabel**  
**Table 4.1.10**

**Jumlah Desa yang Memiliki Fasilitas Sekolah Menurut Kecamatan dan Tingkat Pendidikan di Kabupaten Kepulauan Mentawai, 2019–2021**  
*Number of Villages Having Educational Facilities by Subdistrict and Educational Level in Kepulauan Mentawai Regency, 2019–2021*

Kecamatan Subdistrict	SD Primary School		
	2019	2020	2021
(1)	(2)	(3)	(4)
Pagai Selatan	4	4	4
Sikakap	3	3	3
Pagai Utara	3	3	3
Sipora Selatan	7	7	7
Sipora Utara	6	6	6
Siberut Selatan	5	5	5
Siberut Barat Daya	3	3	3
Siberut Tengah	3	3	3
Siberut Utara	6	6	6
Siberut Barat	3	3	3
<b>Kepulauan Mentawai</b>	<b>43</b>	<b>43</b>	<b>43</b>

Bersambung ke halaman berikutnya/extended to the next page

Lanjutan Tabel/Continued Table 4.1.10

Kecamatan Subdistrict	SMP Junior High School		
	2019	2020	2021
(1)	(5)	(6)	(7)
Pagai Selatan	3	3	3
Sikakap	2	3	3
Pagai Utara	1	1	1
Sipora Selatan	2	2	2
Sipora Utara	4	4	4
Siberut Selatan	3	3	3
Siberut Barat Daya	2	2	2
Siberut Tengah	2	2	2
Siberut Utara	4	4	4
Siberut Barat	3	3	3
<b>Kepulauan Mentawai</b>	<b>26</b>	<b>27</b>	<b>27</b>

Bersambung ke halaman berikutnya/extended to the next page

Lanjutan Tabel/Continued Table 4.1.10

Kecamatan Subdistrict	SMA Senior High School		
	2019	2020	2021
(1)	(8)	(9)	(10)
Pagai Selatan	1	1	1
Sikakap	2	2	2
Pagai Utara	1	1	1
Sipora Selatan	1	1	1
Sipora Utara	3	3	3
Siberut Selatan	1	1	1
Siberut Barat Daya	1	1	1
Siberut Tengah	1	1	1
Siberut Utara	1	1	1
Siberut Barat	1	1	1
<b>Kepulauan Mentawai</b>	<b>13</b>	<b>13</b>	<b>13</b>

Bersambung ke halaman berikutnya/extended to the next page



Lanjutan Tabel/Continued Table 4.1.10

Kecamatan Subdistrict	SMK Vocational School		
	2019	2020	2021
(1)	(11)	(12)	(13)
Pagai Selatan	–	–	–
Sikakap	1	1	1
Pagai Utara	–	–	–
Sipora Selatan	1	1	1
Sipora Utara	–	–	–
Siberut Selatan	1	1	1
Siberut Barat Daya	–	–	–
Siberut Tengah	–	–	–
Siberut Utara	–	–	–
Siberut Barat	–	–	–
<b>Kepulauan Mentawai</b>	<b>3</b>	<b>3</b>	<b>3</b>

Bersambung ke halaman berikutnya/extended to the next page

Lanjutan Tabel/Continued Table 4.1.10

Kecamatan Subdistrict	Perguruan Tinggi University		
	2019	2020	2021
(1)	(14)	(15)	(16)
Pagai Selatan	–	–	–
Sikakap	–	–	–
Pagai Utara	–	–	–
Sipora Selatan	–	–	–
Sipora Utara	–	–	–
Siberut Selatan	–	–	–
Siberut Barat Daya	–	–	–
Siberut Tengah	–	–	–
Siberut Utara	–	–	–
Siberut Barat	–	–	–
<b>Kepulauan Mentawai</b>	–	–	–

Catatan/Note: <sup>1</sup> Desa pada tabel ini termasuk Unit Permukiman Transmigrasi (UPT) yang masih dibina oleh kementerian terkait dan nagari di Provinsi Sumatera Barat/Villages in this table include Transmigration Settlement Unit which is still fostered by the relevant ministries and the nagari in the Province of Sumatera Barat

Sumber/Source: BPS, Pendataan Potensi Desa (Podes)/ BPS-Statistics Indonesia, Village Potential Data Collection

**Tabel 4.1.11** Angka Partisipasi Murni (APM) dan Angka Partisipasi Kasar (APK) Menurut Jenjang Pendidikan di Kabupaten Kepulauan Mentawai, 2021 dan 2022  
**Net Enrollment Rate and Gross Enrollment Ratio by Educational Level in Kepulauan Mentawai Regency, 2021 and 2022**

Jenjang Pendidikan Educational Level	Angka Partisipasi Murni (APM) Net Enrollment Rate		Angka Partisipasi Kasar (APK) Gross Enrollment Ratio	
	2021	2022	2021	2022
(1)	(2)	(3)	(4)	(5)
SD/MI/Sederajat Primary School	99,51	96,99	114,56	116,45
SMP/MTs/ Sederajat Lower Secondary School	61,61	61,14	86,83	77,61
SMA/SMK/MA/Sederajat Upper Secondary School	41,01	44,33	65,98	68,54

Sumber/Source: BPS, Survei Sosial Ekonomi Nasional (Susenas)/BPS-Statistics Indonesia, National Socioeconomic Survey

**Tabel**  
**Table** 4.1.12

**Persentase Penduduk Berumur 15 Tahun ke Atas yang Melek Huruf Menurut Kelompok Umur di Kabupaten Kepulauan Mentawai, 2021 dan 2022**  
**Percentage of Literate People Aged 15 Years and Over by Age Group in Kepulauan Mentawai Regency, 2021 and 2022**

<b>Kelompok Umur</b> <b>Age Group</b>	<b>2021</b>	<b>2022</b>
(1)	(2)	(3)
15–19	98,68	100,00
20–24	99,17	100,00
25–29	100,00	100,00
30–34	99,36	97,04
35–39	100,00	97,73
40–44	99,58	98,74
45–49	96,41	100,00
50+	94,30	93,96
<b>Jumlah/Total</b>	<b>98,20</b>	<b>97,77</b>
<b>15–24</b>	<b>98,91</b>	<b>100,00</b>
<b>15–44</b>	<b>99,46</b>	<b>98,18</b>
<b>15+</b>	<b>98,20</b>	<b>95,55</b>
<b>45+</b>	<b>94,83</b>	<b>95,55</b>

Sumber/Source: BPS, Survei Sosial Ekonomi Nasional (Susenas)/BPS-Statistics Indonesia, National Socioeconomic Survey

## 4.2 KESEHATAN HEALTH

**Tabel** 4.2.1 **Jumlah Desa<sup>1</sup> Yang Memiliki Sarana Kesehatan Menurut Kecamatan di Kabupaten Kepulauan Mentawai, 2020–2022**  
**Number of Villages<sup>1</sup> Having Health Facilities by Subdistrict in Kepulauan Mentawai Regency 2019–2021**

Kecamatan Subdistrict	Rumah Sakit Hospital		
	2020	2021	2022
(1)	(2)	(3)	(4)
Pagai Selatan	-	-	-
Sikakap	-	-	-
Pagai Utara	-	-	-
Sipora Selatan	-	-	-
Sipora Utara	1	1	1
Siberut Selatan	-	-	-
Siberut Barat Daya	-	-	-
Siberut Tengah	-	-	-
Siberut Utara	-	-	-
Siberut Barat	-	-	-
<b>Kepulauan Mentawai</b>	<b>1</b>	<b>1</b>	<b>1</b>

Bersambung ke halaman berikutnya/extended to the next page

Lanjutan Tabel/Continued Table 4.2.1

Kecamatan Subdistrict	Poliklinik Polyclinic		
	2020	2021	2022
(1)	(8)	(9)	(10)
Pagai Selatan	–	–	–
Sikakap	1	1	1
Pagai Utara	–	–	–
Sipora Selatan	–	–	–
Sipora Utara	–	–	–
Siberut Selatan	1	1	1
Siberut Barat Daya	–	–	–
Siberut Tengah	–	–	–
Siberut Utara	–	–	–
Siberut Barat	–	–	–
<b>Kepulauan Mentawai</b>	<b>2</b>	<b>2</b>	<b>2</b>

Bersambung ke halaman berikutnya/extended to the next page

Lanjutan Tabel/Continued Table 4.2.1

Kecamatan Subdistrict	Puskesmas Public Health Center		
	2020	2021	2022
(1)	(11)	(12)	(13)
Pagai Selatan	2	2	2
Sikakap	1	1	1
Pagai Utara	1	1	1
Sipora Selatan	2	2	2
Sipora Utara	1	1	1
Siberut Selatan	2	2	2
Siberut Barat Daya	1	1	1
Siberut Tengah	1	1	1
Siberut Utara	1	1	1
Siberut Barat	3	3	3
<b>Kepulauan Mentawai</b>	<b>15</b>	<b>15</b>	<b>15</b>

Bersambung ke halaman berikutnya/extended to the next page

Lanjutan Tabel/Continued Table 4.2.1

Kecamatan Subdistrict	Puskesmas Pembantu Subsidiary of Public Health Center		
	2020	2021	2022
(1)	(14)	(15)	(16)
Pagai Selatan	4	3	3
Sikakap	1	1	1
Pagai Utara	3	3	3
Sipora Selatan	6	3	3
Sipora Utara	5	6	6
Siberut Selatan	4	5	5
Siberut Barat Daya	3	3	3
Siberut Tengah	3	2	2
Siberut Utara	5	4	4
Siberut Barat	1	1	1
<b>Kepulauan Mentawai</b>	<b>35</b>	<b>31</b>	<b>31</b>

Bersambung ke halaman berikutnya/extended to the next page



Lanjutan Tabel/Continued Table 4.2.1

Kecamatan Subdistrict	Apotek Pharmacy		
	2020	2021	2022
(1)	(17)	(18)	(19)
Pagai Selatan	–	–	–
Sikakap	–	–	–
Pagai Utara	–	–	–
Sipora Selatan	–	–	–
Sipora Utara	1	1	1
Siberut Selatan	1	–	–
Siberut Barat Daya	–	–	–
Siberut Tengah	–	–	–
Siberut Utara	–	–	–
Siberut Barat	–	–	–
<b>Kepulauan Mentawai</b>	<b>2</b>	<b>1</b>	<b>1</b>

Catatan/Note: <sup>1</sup> Desa pada tabel ini termasuk Unit Permukiman Transmigrasi (UPT) yang masih dibina oleh kementerian terkait dan nagari di Provinsi Sumatera Barat/Villages in this table include Transmigration Settlement Unit which is still fostered by the relevant ministries and the nagari in the Province of Sumatera Barat

Sumber/Source: BPS, Pendataan Potensi Desa (Podes)/BPS-Statistics Indonesia, Village Potential Data Collecting

**Tabel**  
**Table** 4.2.2**Jumlah Tenaga Kesehatan Menurut Kecamatan di  
Kabupaten Kepulauan Mentawai, 2022**  
**Number of Health Human Resources by Subdistrict in  
Kepulauan Mentawai Regency, 2022**

Kecamatan Subdistrict	Dokter Doctor	Dokter Gigi Dentist	Tenaga Keperawatan Nursing Worker	Tenaga Kebidanan Midwifery Worker	Tenaga Kefarmasian Pharmaceasian Worker
(1)	(2)	(3)	(4)	(5)	(6)
Pagai Selatan	2	2	37	34	4
Sikakap	2	1	27	34	3
Pagai Utara	2	-	23	9	3
Sipora Selatan	3	1	41	25	2
Sipora Utara	3	1	38	30	13
Siberut Selatan	4	2	31	28	3
Siberut Barat Daya	1	-	17	19	2
Siberut Tengah	2	1	16	17	2
Siberut Utara	3	-	20	18	6
Siberut Barat	5	1	34	16	3
<b>Kepulauan Mentawai</b>	<b>23</b>	<b>8</b>	<b>353</b>	<b>263</b>	<b>42</b>

Bersambung ke halaman berikutnya/extended to the next page

Lanjutan Tabel/Continued Table 4.2.2

Kecamatan Subdistrict	Tenaga Kesehatan Masyarakat Public Health worker	Tenaga Kesehatan Lingkungan Enviromental Health Worker	Tenaga Gizi Nutritionist	Ahli teknologi laboratorium Medical laboratory technician
(1)	(7)	(8)	(9)	(10)
Pagai Selatan	6	0	2	2
Sikakap	4	1	1	2
Pagai Utara	1	1	1	1
Sipora Selatan	4	0	2	2
Sipora Utara	38	4	2	2
Siberut Selatan	6	1	2	2
Siberut Barat Daya	5	1	2	1
Siberut Tengah	2	0	2	1
Siberut Utara	2	1	2	1
Siberut Barat	7	2	4	3
<b>Kepulauan Mentawai</b>	<b>80</b>	<b>11</b>	<b>25</b>	<b>17</b>

Catatan/Note: <sup>1</sup> Tenaga medis terdiri atas dokter, dokter gigi, dokter spesialis, dan dokter gigi spesialis baik di dalam maupun di luar negeri yang diakui oleh Pemerintah RI sesuai dengan peraturan perundang-undangan (UU No. 29 Tahun 2004 tentang Praktik Kedokteran)/Medical worker includes doctor, dentist, medical specialist, and dentist specialist at home and abroad recognized by Indonesian government in accordance with the laws and regulations (Law No. 29 year 2004 about Medical Practice)

Sumber/Source: Dinas Kesehatan Kabupaten Kepulauan Mentawai/ Department of Health of Kepulauan Mentawai Regency

**Tabel**  
**Table** 4.2.3

**Jumlah Dokter Spesialis, Dokter Umum, dan Dokter Gigi Menurut Sarana Pelayanan Kesehatan di Kabupaten Kepulauan Mentawai, 2022**  
**Number of Medical Specialists, General Practitioners and Dentists by Service Unit in Kepulauan Mentawai Regency, 2022**

Kecamatan Subdistrict	Dokter Doctor	Dokter Gigi Dentist	Tenaga Keperawatan Nursing Worker
(1)	(2)	(3)	(4)
Puskesmas Malakopa	-	1	1
Puskesmas Bulasat	-	1	1
Puskesmas Sikakap	-	2	1
Puskesmas Saumanganya	-	2	-
Puskesmas Sioban	-	1	-
Puskesmas Bosua	-	-	-
Puskesmas Mappadegat	-	2	1
Puskesmas Muara Siberut	-	3	1
Puskesmas Sarereiket	-	-	-
Puskesmas Pepei	-	1	-
Puskesmas Saibi Samukop	-	-	1
Puskesmas M. Sikabalan	-	3	-
Puskesmas Betaet	-	2	1
Puskesmas Sigapokna	-	1	-
Puskesmas Simatalu	-	2	-
RSUD Kab. Kepulauan Mentawai	9	13	1
<b>Jumlah/Total</b>	<b>9</b>	<b>34</b>	<b>8</b>

Catatan : Jumlah tenaga kesehatan mencakup yang berstatus ASN dan non ASN

Sumber/Source: Dinas Kesehatan Kabupaten Kepulauan Mentawai/Health Agency of Kepulauan Mentawai Regency

**Tabel**  
**Table** 4.2.4**Banyaknya Tenaga Kesehatan RSUD Kabupaten Kepulauan Mentawai Menurut Status Pekerjaan, Jenis Kelamin dan Jenis Tugas di Kabupaten Kepulauan Mentawai, 2022**  
**Number of Health Workers of Regional Hospital by Employment Status, Sex and Task Type in Kepulauan Mentawai Regency, 2022**

Jenis Tenaga Kesehatan <i>Task Type</i>	ASN <i>State Employees</i>		Non ASN <i>Non-State Employees</i>	
	Laki-laki <i>Male</i>	Perempuan <i>Female</i>	Laki-laki <i>Male</i>	Perempuan <i>Female</i>
(1)	(2)	(3)	(4)	(5)
Dokter umum <i>General practitioner</i>	4	4	1	3
Dokter spesialis penyakit dalam <i>Internist</i>	-	-	1	-
Dokter spesialis anak <i>Pediatrician</i>	1	-	-	-
Dokter spesialis saraf <i>Neurologist</i>	-	-	-	-
Dokter spesialis kandungan/ ginekologi <i>Obstetrician</i>	1	-	1	-
Dokter spesialis bedah <i>Surgeon Specialist</i>	1	-	-	1
Dokter spesialis kulit dan kelamin <i>Dermatologist and gynecologist</i>	-	-	-	-
Dokter spesialis THT <i>ENT-specialist</i>	1	-	-	-
Dokter spesialis mata <i>Ophthalmologist</i>	-	-	-	-
Dokter spesialis anestesi <i>Anesthesiologist</i>	1	-	-	-
Dokter spesialis patologi klinik <i>Clinical Pathologist</i>	-	1	-	-
Dokter gigi <i>Dentist</i>	-	1	-	-

Bersambung ke halaman berikutnya/*extended to the next page*

Lanjutan Tabel/Continued Table 4.2.4

Jenis Tenaga Kesehatan Task Type	ASN State Employees		Non ASN Non-State Employees	
	Laki-laki Male	Perempuan Female	Laki-laki Male	Perempuan Female
(1)	(2)	(3)	(4)	(5)
Psikiater <i>Psychiatrist</i>	-	-	-	-
Perawat <i>Nurse</i>	4	33	8	24
Bidan <i>Midwife</i>	-	14	-	19
Tenaga/ahli gizi dan dietisien <i>Dietician</i>	-	3	1	1
Tenaga/ahli farmasi (Apoteker) <i>Pharmacist</i>	-	2	-	1
Tenaga teknis kefarmasian (Asisten Apoteker) <i>Medical technician</i>	1	5	-	3
Tenaga fisioterapi <i>Physiotherapist</i>	-	1	-	2
Tenaga keteknisian medis <i>Medical technician</i>	-	-	3	6
Tenaga biomedik <i>Biomedical</i>	-	-	5	1
Radiografer <i>Radiographer</i>	1	-	5	-

Sumber/ Source: RSUD Kabupaten Kepulauan Mentawai/General Regional Hospital of Kepulauan Mentawai Regency

**Tabel**  
**Table** 4.2.5

**Jumlah Rumah Sakit Umum, Rumah Sakit Khusus, dan Puskesmas Menurut Kecamatan di Kabupaten Kepulauan Mentawai, 2021 dan 2022**  
**Number of General Hospital, Specialized Hospital, and Public Health Center by Subdistrict in Kepulauan Mentawai Regency, 2021 and 2022**

Kecamatan Subdistrict	Rumah Sakit Umum General Hospital		Rumah Sakit Khusus Specialized Hospital	
	2021	2022	2021	2022
(1)	(2)	(3)	(4)	(5)
Pagai Selatan	-	-	-	-
Sikakap	-	-	-	-
Pagai Utara	-	-	-	-
Sipora Selatan	-	-	-	-
Sipora Utara	1	1	-	-
Siberut Selatan	-	-	-	-
Siberut Barat Daya	-	-	-	-
Siberut Tengah	-	-	-	-
Siberut Utara	-	-	-	-
Siberut Barat	-	-	-	-
<b>Kepulauan Mentawai</b>	<b>1</b>	<b>1</b>	<b>-</b>	<b>-</b>

Bersambung ke halaman berikutnya/extended to the next page

Lanjutan Tabel/Continued Table 4.2.5

Kecamatan Subdistrict	Puskesmas Public Health Center		Puskesmas Pembantu Public Health Sub-Center	
	2021	2022	2021	2022
(1)	(6)	(7)	(8)	(9)
Pagai Selatan	2	2	5	5
Sikakap	1	1	1	1
Pagai Utara	1	1	3	3
Sipora Selatan	2	2	6	6
Sipora Utara	1	1	5	5
Siberut Selatan	2	2	4	4
Siberut Barat Daya	1	1	3	3
Siberut Tengah	1	1	3	3
Siberut Utara	1	1	6	6
Siberut Barat	3	3	3	3
<b>Kepulauan Mentawai</b>	<b>15</b>	<b>15</b>	<b>39</b>	<b>39</b>

Bersambung ke halaman berikutnya/extended to the next page



Lanjutan Tabel/Continued Table 4.2.5

Kecamatan Subdistrict	Klinik Kesehatan Health Clinic		Posyandu Integrated Services Postr	
	2021	2022	2021	2022
(1)	(6)	(7)	(8)	(9)
Pagai Selatan	-	-	50	50
Sikakap	-	-	40	40
Pagai Utara	-	-	30	30
Sipora Selatan	-	-	22	22
Sipora Utara	2	2	11	11
Siberut Selatan	-	-	30	30
Siberut Barat Daya	-	-	19	19
Siberut Tengah	-	-	32	32
Siberut Utara	-	-	29	29
Siberut Barat	-	-	26	26
<b>Kepulauan Mentawai</b>	<b>2</b>	<b>2</b>	<b>289</b>	<b>289</b>

Bersambung ke halaman berikutnya/extended to the next page

Lanjutan Tabel/Continued Table 4.2.5

Kecamatan Subdistrict	Poskesdes Village Health Post		Polindes Village Maternity Post	
	2021	2022	2021	2022
(1)	(6)	(7)	(8)	(9)
Pagai Selatan	18	18	10	10
Sikakap	5	5	15	15
Pagai Utara	7	7	5	5
Sipora Selatan	8	8	-	-
Sipora Utara	5	5	2	2
Siberut Selatan	9	9	5	5
Siberut Barat Daya	9	9	-	-
Siberut Tengah	11	11	2	2
Siberut Utara	6	6	-	-
Siberut Barat	12	12	-	-
<b>Kepulauan Mentawai</b>	<b>90</b>	<b>90</b>	<b>39</b>	<b>39</b>

Sumber/Source: Dinas Kesehatan Kabupaten Kepulauan Mentawai/ Department of Health of Kepulauan Mentawai Regency

**Tabel**  
**Table** 4.2.6**Jumlah Kunjungan ke Puskesmas Menurut Jenis Rawat dan Bulan di Kabupaten Kepulauan Mentawai, 2022**  
**Number of Attendants to Public Health Center by Service Type and Month in Kepulauan Mentawai Regency, 2022**

Kecamatan Subdistrict	Pengunjung Attendants		
	Rawat Jalan Outpatient	Rawat Inap Inpatient	Jumlah Total
(1)	(2)	(3)	(4)
Pagai Selatan			
Puskesmas Malakopa	1 979	23	2 002
Puskesmas Bulasat	1 658	27	1 685
Sikakap			
Puskesmas Sikakap	2 805	122	2 927
Pagai Utara			
Puskesmas Saumanganya	1 098	34	1 132
Sipora Selatan			
Puskesmas Sioban	3 907	53	3 960
Puskesmas Bosua	2 128	26	2 154
Sipora Utara			
Puskesmas Mappadegat	3 073	122	3 195

Bersambung ke halaman berikutnya/extended to the next page

Lanjutan Tabel/Continued Table 4.2.6

Kecamatan Subdistrict	Pengunjung Attendants		
	Rawat Jalan Outpatient	Rawat Inap Inpatient	Jumlah Total
(1)	(2)	(3)	(4)
Siberut Selatan			
Puskesmas Muara Siberut	2 765	297	3 062
Puskesmas Sarereiket	2 745	6	2 751
Siberut Barat Daya			
Puskesmas Peipei	1 523	89	1 612
Siberut Tengah			
Puskesmas Saibi Samukop	3 158	53	3 211
Siberut Utara			
Puskesmas M. Sikabaluan	5 979	78	6 057
Siberut Barat			
Puskesmas Betaet	2 396	41	2 437
Puskesmas Sigapokna	2 501	47	2 548
Puskesmas Simatalu	2 952	54	3 006
<b>Jumlah/Total</b>	<b>40 667</b>	<b>1 072</b>	<b>41 739</b>

Sumber/ Source: Dinas Kesehatan Kabupaten Kepulauan Mentawai/Health Agency of Kepulauan Mentawai Regency

**Tabel**  
**Table** 4.2.7**Jumlah Kunjungan ke Puskesmas Menurut Jenis Rawat dan Bulan di Kabupaten Kepulauan Mentawai, 2022**  
**Number of Attendants to Public Health Center by Service Type and Month in Kepulauan Mentawai Regency, 2022**

Bulan Subdistrict	Pengunjung Attendants		
	Rawat Jalan Outpatient	Rawat Inap Inpatient	Jumlah Total
(1)	(2)	(3)	(4)
Januari/January	576	157	733
Februari/February	459	99	558
Maret/March	427	114	541
April/April	608	99	707
Mei/May	435	121	556
Juni/June	534	114	648
Juli/July	540	126	666
Agustus/August	610	133	743
September/September	519	127	646
Oktober/October	640	170	810
November/November	551	118	669
Desember/December	504	129	633
<b>Jumlah/Total</b>	<b>6 403</b>	<b>1 507</b>	<b>7 910</b>

Sumber/ Source: RSUD Kabupaten Kepulauan Mentawai/General Regional Hospital of Kepulauan Mentawai Regency

**Tabel**  
**Table** 4.2.8

**Jumlah Kasus 10 Penyakit Terbanyak di Kabupaten Kepulauan Mentawai, 2022**  
**Number of Cases of Most Frequent 10 Diseases in Kepulauan Mentawai Regency, 2022**

Jenis Penyakit Disease Type	Jumlah Kasus Cases
(1)	(2)
Infeksi Saluran Pernafasan Akut (ISPA)	7 005
Gastritis	4 616
Rematik	4 136
Obs. Febris	3 531
Hipertensi	2 379
Cephalgia	1 661
Comond Cold	1 552
Myalgia	780
Diare	683
Caries Gigi	144

Sumber/ Source: RSUD Kabupaten Kepulauan Mentawai/General Regional Hospital of Kepulauan Mentawai Regency

**Tabel 4.2.9** Jumlah Kasus Penyakit Menurut Kecamatan di Kabupaten Kepulauan Mentawai, 2022  
**Table 4.2.9** Number of Disease Cases by Subdistrict in Kepulauan Mentawai Regency, 2022

Kecamatan Subdistrict	Malaria (suspek) Malaria (suspect)	TB Paru Lung Tuberculosis	Pneumonia Pneumonia	Kusta Leprosy
(1)	(2)	(3)	(4)	(5)
Pagai Selatan	177	14	615	-
Sikakap	104	36	728	-
Pagai Utara	-	11	520	-
Sipora Selatan	1 160	24	2 052	-
Sipora Utara	284	18	1 493	-
Siberut Selatan	731	14	1 618	-
Siberut Barat Daya	21	10	670	-
Siberut Tengah	232	5	1 467	-
Siberut Utara	157	8	448	-
Siberut Barat	1 529	3	1 641	-
<b>Kepulauan Mentawai</b>	<b>4 395</b>	<b>143</b>	<b>11 252</b>	<b>-</b>

Bersambung ke halaman berikutnya/extended to the next page

Lanjutan Tabel/Continued Table 4.2.9

Kecamatan Subdistrict	Tetanus Tetanus	Campak Measles	Diare Diarrhea	DBD Dengue Hemorrhagic Fever
(1)	(2)	(3)	(4)	(5)
Pagai Selatan	-	-	147	-
Sikakap	-	-	51	-
Pagai Utara	-	-	68	-
Sipora Selatan	-	-	444	3
Sipora Utara	-	-	429	76
Siberut Selatan	-	-	323	17
Siberut Barat Daya	-	-	122	-
Siberut Tengah	-	-	177	-
Siberut Utara	-	-	426	-
Siberut Barat	-	-	283	-
<b>Kepulauan Mentawai</b>	-	-	<b>2 470</b>	<b>96</b>

Bersambung ke halaman berikutnya/extended to the next page



**Tabel 4.2.10** Jumlah Penderita infeksi Covid-19 Menurut Kecamatan di Kabupaten Kepulauan Mentawai, 2021 dan 2022  
**Table** *Number of Covid-19 Infected Patients by Task Area in Kepulauan Mentawai Regency, 2021 and 2022*

Kecamatan Subdistrict	Ditemukan Traced		Diobati With Medical Treatment		Meninggal Death	
	2021	2022	2021	2022	2021	2022
(1)	(2)	(3)	(4)	(5)	(6)	(7)
Pagai Selatan	55	28	55	28	-	-
Sikakap	190	17	190	17	-	-
Pagai Utara	62	33	62	33	-	-
Sipora Selatan	197	74	197	74	-	1
Sipora Utara	886	202	884	198	-	4
Siberut Selatan	195	10	195	10	-	-
Siberut Barat Daya	54	3	54	3	-	-
Siberut Tengah	81	5	81	5	-	-
Siberut Utara	129	12	129	12	-	-
Siberut Barat	127	4	127	4	-	-
<b>Kepulauan Mentawai</b>	<b>1 976</b>	<b>388</b>	<b>1 974</b>	<b>384</b>	<b>2</b>	<b>5</b>

Sumber/Source: Dinas Kesehatan Kabupaten Kepulauan Mentawai/Health Agency of Kepulauan Mentawai Regency

**Tabel**  
**Table** 4.2.11

**Jumlah Penduduk yang Memperoleh Vaksinasi Covid-19 Menurut Kecamatan di Kabupaten Kepulauan Mentawai, 2022**  
**Number of Residents Acquiring Covid-19 Vaccination by Subdistrict in Kepulauan Mentawai Regency, 2022**

Kecamatan Subdistrict	Vaksinasi Pertama First Dose	Vaksinasi Kedua Second Dose	Vaksinasi Ketiga Booster
(1)	(2)	(3)	(4)
Pagai Selatan	7 470	5 693	727
Sikakap	9 726	8 083	1 036
Pagai Utara	3 885	3 243	572
Sipora Selatan	9 115	6 961	2 253
Sipora Utara	12 183	9 656	4 173
Siberut Selatan	7 231	5 120	698
Siberut Barat Daya	4 073	2 500	436
Siberut Tengah	5 058	3 642	722
Siberut Utara	6 818	3 968	658
Siberut Barat	6 223	4 451	714
<b>Kepulauan Mentawai</b>	<b>71 782</b>	<b>53 317</b>	<b>11 989</b>

Sumber/Source: Dinas Kesehatan Kabupaten Kepulauan Mentawai/Health Agency of Kepulauan Mentawai Regency

**Tabel**  
**Table** 4.2.12**Jumlah Bayi yang Dilahirkan Hidup Menurut Kecamatan di Kabupaten Kepulauan Mentawai, 2022**  
**Number of Live Births by Subdistrict in Kepulauan Mentawai Regency, 2022**

Kecamatan Subdistrict	Jumlah Bayi yang Dilahirkan Hidup Number of Live Birth
(1)	(2)
Pagai Selatan	142
Sikakap	134
Pagai Utara	62
Sipora Selatan	179
Sipora Utara	271
Siberut Selatan	173
Siberut Barat Daya	114
Siberut Tengah	151
Siberut Utara	175
Siberut Barat	169
<b>Kepulauan Mentawai</b>	<b>1 570</b>

Sumber/Source: Dinas Kesehatan Kabupaten Kepulauan Mentawai/Health Agency of Kepulauan Mentawai Regency

**Tabel**  
**Table** 4.2.13

**Jumlah Bayi Lahir, Bayi Berat Badan Lahir Rendah (BBLR), BBLR Dirujuk, dan Bergizi Buruk di Kabupaten Kepulauan Mentawai, 2018 – 2022**  
**Number of Birth, Low Birth Weight (LBW) Cases, Referral for LBW and Poor Nutrition in Kepulauan Mentawai Regency, 2018 – 2022**

Tahun Year	Bayi Lahir Birth	BBLR LBW		Gizi Buruk Poor Nutrition
		Jumlah Count	Dirujuk With referral	
(1)	(2)	(3)	(4)	(5)
2018	1 506	44	3	48
2019	1 568	45	1	35
2020	1 684	38	1	27
2021	1 448	57	1	34
2022	1 570	69	3	24

Sumber/Source: Dinas Kesehatan Kabupaten Kepulauan Mentawai/Health Agency of Kepulauan Mentawai Regency

**Tabel 4.2.14** Jumlah Balita Gizi Kurang dan Gizi Buruk Menurut Kecamatan di Kabupaten Kepulauan Mentawai, 2022  
**Number of Toddlers with Lacked and Poor Nutrition by Subdistrict in Kepulauan Mentawai Regency, 2022**

Kecamatan Subdistrict	Balita Gizi Buruk Toddlers with poor nutrition	Balita Gizi Kurang Toddlers with lacked nutrition	Jumlah Total
(1)	(2)	(3)	(4)
Pagai Selatan	-	63	994
Sikakap	-	94	961
Pagai Utara	3	89	608
Sipora Selatan	10	104	1 126
Sipora Utara	6	81	1 824
Siberut Selatan	-	49	1 169
Siberut Barat Daya	-	19	715
Siberut Tengah	3	68	736
Siberut Utara	2	74	917
Siberut Barat	-	35	872
<b>Kepulauan Mentawai</b>	<b>24</b>	<b>676</b>	<b>9 922</b>

Sumber/Source: Dinas Kesehatan Kabupaten Kepulauan Mentawai/Health Agency of Kepulauan Mentawai Regency

**Tabel** 4.2.15 **Jumlah Kematian Neonatal, Kematian Bayi, dan Kematian Balita Menurut Kecamatan di Kabupaten Kepulauan Mentawai, 2022**  
**Number of Neonatal, Infant and Toddler Deaths by Subdistrict in Kepulauan Mentawai Regency, 2022**

Kecamatan Subdistrict	Kematian Neonatal (usia 0-28 hari) Neonatal death (age 0 to 28 days)	Kematian Bayi (usia 0-11 bulan) Infant death (age 0 to 11 months)	Kematian Balita (usia 0-5 tahun) Toddler death (age 0 to 5 years)
(1)	(2)	(3)	(4)
Pagai Selatan	-	3	3
Sikakap	3	3	3
Pagai Utara	2	3	3
Sipora Selatan	1	2	4
Sipora Utara	3	4	6
Siberut Selatan	2	2	2
Siberut Barat Daya	-	-	-
Siberut Tengah	2	3	4
Siberut Utara	3	10	11
Siberut Barat	2	2	2
<b>Kepulauan Mentawai</b>	<b>18</b>	<b>32</b>	<b>38</b>

Sumber/Source: Dinas Kesehatan Kabupaten Kepulauan Mentawai/Health Agency of Kepulauan Mentawai Regency

**Tabel**  
**Table** **4.2.16** **Jumlah Balita yang Memperoleh Imunisasi Menurut Kecamatan dan Jenis Imunisasi di Kabupaten Kepulauan Mentawai, 2022**  
**Number of Children Under 5 Years Vaccinated by Subdistrict and Immunization Type in Kepulauan Mentawai Regency, 2022**

Puskesmas Public Health Center	Jenis Imunisasi Immunization Type				
	BCG	Campak Measles	DPT-HB-Hib 1	DPT-HB-Hib 2	DPT-HB-Hib 3
(1)	(2)	(3)	(4)	(5)	(6)
Puskesmas Malakopa	40	72	51	74	60
Puskesmas Bulasat	40	49	51	65	53
Puskesmas Sikakap	121	212	125	137	165
Puskesmas Saumanganya	79	52	89	83	70
Puskesmas Sioban	117	84	115	133	126
Puskesmas Bosua	43	50	42	50	49
Puskesmas Mappadegat	243	307	258	242	246
Puskesmas Muara Siberut	123	107	133	121	113
Puskesmas Sarereiket	62	66	115	107	94
Puskesmas Peipei	130	76	212	218	270
Puskesmas Saibi Samukop	194	170	173	145	212
Puskesmas M. Sikabalu	115	125	132	126	133
Puskesmas Betaet	51	40	62	41	44
Puskesmas Sigapokna	58	42	75	58	50
Puskesmas Simatalu	75	82	89	92	96
<b>Jumlah/Total</b>	<b>1 491</b>	<b>1 534</b>	<b>1 722</b>	<b>1 692</b>	<b>1 781</b>

Bersambung ke halaman berikutnya/extended to the next page

Lanjutan kolom Tabel/column extension of Table 4.2.16

Puskesmas <i>Public Health Center</i>	Jenis Imunisasi <i>Immunization Type</i>			
	Polio 1	Polio 2	Polio 3	Polio 4
(1)	(2)	(3)	(4)	(5)
Puskesmas Malakopa	48	51	74	60
Puskesmas Bulasat	42	50	40	91
Puskesmas Sikakap	89	114	140	159
Puskesmas Saumanganya	78	89	84	70
Puskesmas Sioban	118	125	130	126
Puskesmas Bosua	40	42	50	49
Puskesmas Mappadegat	243	262	242	246
Puskesmas Muara Siberut	95	61	38	40
Puskesmas Sarereiket	93	113	104	81
Puskesmas Peipei	130	202	218	210
Puskesmas Saibi Samukop	170	152	157	162
Puskesmas M. Sikabalu	177	154	152	177
Puskesmas Betaet	51	62	52	44
Puskesmas Sigapokna	51	50	47	45
Puskesmas Simatalu	75	89	92	95
<b>Jumlah/Total</b>	<b>1 500</b>	<b>1 616</b>	<b>1 620</b>	<b>1 655</b>

Sumber/Source: Dinas Kesehatan Kabupaten Kepulauan Mentawai/Health Agency of Kepulauan Mentawai Regency



**Tabel** 4.2.17 **Jumlah Ibu Bersalin yang Ditolong oleh Tenaga Kesehatan Menurut Kecamatan di Kabupaten Kepulauan Mentawai, 2022**  
**Table** *Number of Mother Giving Birth Assisted by Health Workers by Subdistrict in Kepulauan Mentawai Regency, 2022*

Kecamatan Subdistrict	Banyaknya Ibu Bersalin Number of mothers giving birth	Banyaknya ibu bersalin yang ditolong tenaga kesehatan Number of mothers giving birth assisted by health workers
(1)	(2)	(3)
Pagai Selatan	187	140
Sikakap	181	132
Pagai Utara	114	62
Sipora Selatan	212	162
Sipora Utara	344	264
Siberut Selatan	220	172
Siberut Barat Daya	135	115
Siberut Tengah	139	150
Siberut Utara	173	170
Siberut Barat	164	149
<b>Kepulauan Mentawai</b>	<b>1 869</b>	<b>1 516</b>

Sumber/Source: Dinas Kesehatan Kabupaten Kepulauan Mentawai/Health Agency of Kepulauan Mentawai Regency

### 4.3 AGAMA RELIGION

**Tabel 4.3.1** Jumlah Penduduk Menurut Kecamatan dan Agama yang Dianut di Kabupaten Kepulauan Mentawai, 2022  
*Population by Subdistrict and Religion in Kepulauan Mentawai Regency, 2022*

Kecamatan Subdistrict	Islam	Protestan Protestant	Katolik Catholic	Hindu	Budha Buddha	Lainnya Others
(1)	(2)	(3)	(4)	(5)	(6)	(7)
Pagai Utara	718	5 026	635	-	-	1
Sipora Selatan	1 545	7 862	955	-	-	-
Siberut Selatan	4 055	1 195	5 102	-	-	21
Siberut Utara	1 861	3 150	3 593	-	-	82
Siberut Barat	1 135	1 421	5 273	-	-	73
Siberut Barat Daya	778	1 794	4 855	-	-	-
Siberut Tengah	1 637	3 033	2 970	-	-	9
Sipora Utara	6 176	5 887	966	-	-	-
Sikakap	2 672	6 730	1 272	-	3	-
Pagai Selatan	525	8 493	1 051	-	-	-
<b>Kepulauan Mentawai</b>	<b>21102</b>	<b>44 591</b>	<b>26 672</b>	<b>-</b>	<b>3</b>	<b>186</b>

Catatan/note: Jumlah penduduk pada tabel ini merupakan jumlah *de jure*, yakni berdasarkan registrasi dokumen kependudukan yang sah, yang dapat berbeda dengan jumlah penduduk hasil proyeksi BPS yang bersifat *de facto*/ *Population figures listed in this table is de jure, that is based on the possession of legal demographic documents. These figures could be necessarily different with those resulted by projection method, which is de facto, meaning that it is based on the actual residency in the census area.*

Sumber/source: Dinas Kependudukan dan Pencatatan Sipil Kabupaten Kepulauan Mentawai/ *Department of Population and Civil Registration Agency of Kepulauan Mentawai Regency*

**Tabel 4.3.2** Jumlah Tempat Peribadatan Menurut Kecamatan di Kabupaten Kepulauan Mentawai, 2022  
*Number of Places of Worship by Subdistrict in Kepulauan Mentawai Regency, 2022*

Kecamatan Subdistrict	Masjid Mosque	Mushola Pray Room	Gereja Protestan Protestant Church	Gereja Katholik Catholic Church	Pura Temple	Vihara
(1)	(2)	(3)	(4)	(5)	(6)	(7)
Pagai Selatan	5	2	46	6	-	-
Sikakap	5	4	36	7	-	-
Pagai Utara	2	2	17	4	-	-
Sipora Selatan	9	-	44	10	-	-
Sipora Utara	13	6	27	4	-	-
Siberut Selatan	23	3	13	19	-	-
Siberut Barat Daya	7	-	14	10	-	-
Siberut Tengah	5	1	15	11	-	-
Siberut Utara	7	1	24	12	-	-
Siberut Barat	6	2	9	17	-	-
<b>Kepulauan Mentawai</b>	<b>82</b>	<b>21</b>	<b>245</b>	<b>100</b>	<b>-</b>	<b>-</b>

Sumber/Source: Kanwil Kementerian Agama Kabupaten Kepulauan Mentawai/Regional Office of Ministry of Religious Affairs of Kepulauan Mentawai Regency

#### 4.4 ALAM DAN LINGKUNGAN HIDUP NATURE AND ENVIRONMENT

**Tabel 4.4.1** Jumlah Desa yang Mengalami Bencana Alam Menurut Kecamatan di Kabupaten Kepulauan Mentawai, 2019–2021  
*Number of Villages that Had Natural Disaster by Subdistrict in Kepulauan Mentawai Regency, 2019–2021*

Kecamatan Subdistrict	Banjir/Flood		
	2019	2020	2021
(1)	(2)	(3)	(4)
Pagai Selatan	–	–	–
Sikakap	–	–	–
Pagai Utara	–	–	–
Sipora Selatan	4	1	4
Sipora Utara	1	2	1
Siberut Selatan	–	–	1
Siberut Barat Daya	1	2	3
Siberut Tengah	1	–	1
Siberut Utara	2	3	4
Siberut Barat	–	–	2
<b>Kepulauan Mentawai</b>	<b>9</b>	<b>8</b>	<b>16</b>

Bersambung ke halaman berikutnya/extended to the next page

Lanjutan Tabel/Continued Table 4.4.1

Kecamatan Subdistrict	Gempa Bumi/Earthquake		
	2019	2020	2021
(1)	(5)	(6)	(7)
Pagai Selatan	4	1	–
Sikakap	3	–	–
Pagai Utara	3	–	–
Sipora Selatan	6	3	7
Sipora Utara	4	–	6
Siberut Selatan	–	–	1
Siberut Barat Daya	3	–	3
Siberut Tengah	3	–	2
Siberut Utara	6	–	–
Siberut Barat	3	–	2
<b>Kepulauan Mentawai</b>	<b>35</b>	<b>4</b>	<b>21</b>

Bersambung ke halaman berikutnya/extended to the next page

Lanjutan Tabel/Continued Table 4.4.1

Kecamatan Subdistrict	Tanah Longsor/Landslide		
	2019	2020	2021
(1)	(8)	(9)	(10)
Pagai Selatan	–	–	–
Sikakap	–	–	–
Pagai Utara	–	–	–
Sipora Selatan	–	1	–
Sipora Utara	–	2	1
Siberut Selatan	–	–	1
Siberut Barat Daya	–	–	3
Siberut Tengah	–	–	–
Siberut Utara	–	–	–
Siberut Barat	–	–	–
<b>Kepulauan Mentawai</b>	<b>–</b>	<b>3</b>	<b>5</b>

Catatan/Note: <sup>1</sup> Desa pada tabel ini termasuk Unit Permukiman Transmigrasi (UPT) yang masih dibina oleh kementerian terkait dan nagari di Provinsi Sumatera Barat/Villages in this table are included in Transmigration Settlement Unit which is still fostered by the relevant ministries and the nagari in the Province of Sumatera Barat

<sup>2</sup> Kejadian dalam setahun sebelum tahun pencacahan/Occured during the last one year before the enumeration years

Sumber/Source: BPS, Pendataan Potensi Desa (Podes)/BPS-Statistics Indonesia, Village Potential Data Collecting

**Tabel 4.4.2** Volume Timbulan Sampah Menurut Kecamatan di Kabupaten Kepulauan Mentawai, 2022  
**Waste Volume by Subdistrict in Kepulauan Mentawai Regency, 2022**

Kecamatan Subdistrict	Timbunan sampah yang ditangani (Ton)	Total timbunan sampah (Ton)
(1)	(2)	(3)
Pagai Selatan	...	1 449,63
Sikakap	...	1 553,73
Pagai Utara	...	922,72
Sipora Selatan	...	1 504,97
Sipora Utara	1 086,39	1 869,68
Siberut Selatan	...	4 504,68
Siberut Barat Daya	...	1 062,00
Siberut Tengah	...	1 109,02
Siberut Utara	...	1 261,15
Siberut Barat	...	1 149,75
<b>Kepulauan Mentawai</b>	<b>1 086,39</b>	<b>13 387,00</b>

Sumber/Source: Dinas Lingkungan Hidup dan Kebersihan Kabupaten Kepulauan Mentawai/ Department of Environment and Cleanliness of Kepulauan Mentawai Regency

**Tabel**  
**Table** 4.4.3**Luas Area Pelayanan Pengelolaan Sampah Menurut Kecamatan di Kabupaten Kepulauan Mentawai, 2022**  
**Waste Management Service Area by Subdistrict in Kepulauan Mentawai Regency, 2022**

Kecamatan Subdistrict	Luas area pelayanan pengelolaan sampah (km <sup>2</sup> ) Service Area (sq.km)	Luas wilayah (km <sup>2</sup> ) Total Area (sq.km)
(1)	(2)	(3)
Pagai Selatan	-	851,28
Sikakap	-	312,60
Pagai Utara	-	371,25
Sipora Selatan	-	348,33
Sipora Utara	161,82	272,40
Siberut Selatan	-	328,00
Siberut Barat Daya	-	1 013,83
Siberut Tengah	-	589,75
Siberut Utara	-	782,68
Siberut Barat	-	1 163,64
<b>Kepulauan Mentawai</b>	<b>161,82</b>	<b>6 033,76</b>

Sumber/Source: Dinas Lingkungan Hidup dan Kebersihan Kabupaten Kepulauan Mentawai/ Department of Environment and Cleanliness of Kepulauan Mentawai Regency



**Tabel 4.4.4** Jumlah Sampah yang Terkurangi Melalui 3R Menurut Kecamatan di Kabupaten Kepulauan Mentawai, 2022  
**Number of Waste Reduced Through 3R by Subdistrict in the Kepulauan Mentawai Regency, 2022**

Kecamatan Subdistrict	Jumlah Total (Ton)
(1)	(2)
Pagai Selatan	...
Sikakap	...
Pagai Utara	...
Sipora Selatan	...
Sipora Utara	187,97
Siberut Selatan	...
Siberut Barat Daya	...
Siberut Tengah	...
Siberut Utara	...
Siberut Barat	...
<b>Kepulauan Mentawai</b>	<b>187,97</b>

Catatan: Sampah yang berkurang melalui 3R adalah jumlah sampah yang dikelola melalui aktifitas 3R seperti bank sampah, pusat daur ulang, pengomposan, dan lain-lain dan tidak diangkut ke TPA atau dibuang ke lingkungan

Sumber/Source: Dinas Lingkungan Hidup dan Kebersihan Kabupaten Kepulauan Mentawai/ Department of Environment and Cleanliness of Kepulauan Mentawai Regency

**Tabel**  
**Table** 4.4.5

**Jumlah Masyarakat Hukum Adat (MHA) Menurut Kecamatan di Kabupaten Kepulauan Mentawai, 2022**  
**Number of Indigenous People by Subdistrict in the Kepulauan Mentawai Regency, 2022**

Kecamatan <i>Subdistrict</i>	Jumlah MHA dan kearifan lokal atau pengetahuan tradisional yang diverifikasi	Jumlah hak kearifan local atau hak pengetahuan tradisional yang terverifikasi	Jumlah penetapan hak MHA
(1)	(2)	(3)	(4)
Pagai Selatan	-	-	-
Sikakap	-	-	-
Pagai Utara	-	-	-
Sipora Selatan	4	4	4
Sipora Utara	2	2	2
Siberut Selatan	-	-	-
Siberut Barat Daya	11	11	5
Siberut Tengah	1	1	-
Siberut Utara	11	11	6
Siberut Barat	-	-	-
<b>Kepulauan Mentawai</b>	<b>29</b>	<b>29</b>	<b>17</b>

Sumber/Source: Dinas Lingkungan Hidup dan Kebersihan Kabupaten Kepulauan Mentawai/ *Department of Environment and Cleanliness of Kepulauan Mentawai Regency*

**Tabel**  
**Table 4.4.6**

**Jumlah MHA yang Diberikan Fasilitas Peningkatan Pengetahuan dan Keterampilan Serta Sarana dan Prasarana Menurut Kecamatan Di Kabupaten Kepulauan Mentawai, 2022**

**Number of MHA Provided with Knowledge and Skills Improvement Facilities as well as Facilities and Infrastructure by Subdistrict in the Kepulauan Mentawai Regency, 2022**

Kecamatan Subdistrict	Jumlah MHA yang difasilitasi	Jumlah MHA yang diberikan sarana prasarana	Jumlah total MHA
(1)	(2)	(3)	
Pagai Selatan	-	-	-
Sikakap	-	-	-
Pagai Utara	-	-	-
Sipora Selatan	4	-	4
Sipora Utara	2	-	2
Siberut Selatan	-	-	-
Siberut Barat Daya	5	-	5
Siberut Tengah	-	-	-
Siberut Utara	6	-	6
Siberut Barat	-	-	-
<b>Kepulauan Mentawai</b>	<b>17</b>	<b>-</b>	<b>17</b>

Sumber/Source: Dinas Lingkungan Hidup dan Kebersihan Kabupaten Kepulauan Mentawai/ Department of Environment and Cleanliness of Kepulauan Mentawai Regency

**Tabel**  
**Table** 4.4.7

**Jumlah Pengaduan Masyarakat Terkait Izin Lingkungan, Izin PPLH dan PUU LH yang Diterbitkan Pemda Menurut Kecamatan Di Kabupaten Kepulauan Mentawai, 2022**  
**Number of Community Complaints Related to Environmental Permits, PPLH and PUU LH Permits Issued by Local Government by Subdistrict in the Kepulauan Mentawai Regency, 2022**

Kecamatan Subdistrict	Jumlah Pengaduan Masyarakat yang ditangani	Total jumlah pengaduan masyarakat yang terintegrasi
(1)	(2)	(3)
Pagai Selatan	-	-
Sikakap	-	-
Pagai Utara	1	1
Sipora Selatan	2	2
Sipora Utara	2	2
Siberut Selatan	-	-
Siberut Barat Daya	1	1
Siberut Tengah	-	-
Siberut Utara	1	1
Siberut Barat	-	-
<b>Kepulauan Mentawai</b>	<b>7</b>	<b>7</b>

Sumber/Source: Dinas Lingkungan Hidup dan Kebersihan Kabupaten Kepulauan Mentawai/ Department of Environment and Cleanliness of Kepulauan Mentawai Regency

**Tabel**  
**Table** 4.4.8

**Luas Lingkungan Permukiman Kumuh Berdasarkan Kecamatan Di Kabupaten Kepulauan Mentawai, 2022**  
**Slum Environment Area by Subdistrict in Mentawai Islands Regency, 2022**

Kecamatan Subdistrict	Luas Area Permukiman Kumuh (Ha)
(1)	(2)
Pagai Selatan	<b>14,64</b>
Sikakap	62,96
Pagai Utara	26,35
Sipora Selatan	47,24
Sipora Utara	38,48
Siberut Selatan	9,63
Siberut Barat Daya	10,74
Siberut Tengah	14,74
Siberut Utara	12,9
Siberut Barat	11,85
<b>Kepulauan Mentawai</b>	<b>249,49</b>

Sumber/Source: Dinas Perumahan dan Kawasan Permukiman/ Department of Housing and Residential Areas

#### 4.5 KEMISKINAN POVERTY

**Tabel 4.5.1** Garis Kemiskinan, Jumlah, dan Persentase Penduduk Miskin di Kabupaten Kepulauan Mentawai, 2015–2022  
*Poverty Line, Number, and Percentage of Poor People in Kepulauan Mentawai Regency, 2015–2022*

Tahun Year	Garis Kemiskinan (rupiah/kapita/bulan) Poverty Line (rupiah/capita/month)	Jumlah Penduduk Miskin (ribu) Number of Poor People (thousand)	Persentase Penduduk Miskin Percentage of Poor People
(1)	(2)	(3)	(4)
2015	235.987	13,16	15,52
2016	263.793	13,09	15,12
2017	280.695	12,95	14,67
2018	294.284	12,99	14,44
2019	310.033	13,22	14,43
2020	340.191	13,37	14,35
2021	356.403	14,31	14,84
2022	386.152	13,74	13,97

Sumber/Source: BPS, Survei Sosial Ekonomi Nasional Maret/BPS-Statistics Indonesia, March National Socioeconomic Survey

**Tabel**  
**Table** 4.5.2**Indeks Kedalaman Kemiskinan dan Indeks Keparahan Kemiskinan di Kabupaten Kepulauan Mentawai, 2015–2022**  
**Poverty Gap Index and Poverty Severity Index in Kepulauan Mentawai Regency, 2015–2022**

Tahun Year	Indeks Kedalaman Kemiskinan Poverty Gap Index	Indeks Keparahan Kemiskinan Poverty Severity Index
(1)	(2)	(3)
2015	2,83	0,71
2016	2,56	0,60
2017	2,58	0,70
2018	2,42	0,61
2019	1,87	0,45
2020	2,84	0,77
2021	2,43	0,63
2022	1,76	0,36

Sumber/Source: BPS, Survei Sosial Ekonomi Nasional Maret/BPS-Statistics Indonesia, March National Socioeconomic Survey

#### 4.6 KESEJAHTERAAN DAN PERLINDUNGAN SOSIAL POVERTY AND SOCIAL ASSISTANCE

**Tabel 4.6.1** Jumlah Keluarga Penerima Manfaat Bantuan Sosial Tunai (BST) Kemensos Menurut Kecamatan di Kabupaten Kepulauan Mentawai, 2022  
*Number of Benefit Receiving Families from Kemensos' Cash Social Assistance by Subdistrict in Kepulauan Mentawai Regency, 2022*

Kecamatan Subdistrict	Jumlah penerima bantuan (kepala keluarga) Number of Aid Recipient (Family Head)		Jumlah anggaran (Rupiah) Budget (Rupiahs)	
	Target Target	Realisasi Achievement	Target Target	Realisasi Achievement
(1)	(2)	(3)	(4)	(5)
Pagai Selatan	968	968	2 323 200 000	2 323 200 000
Sikakap	954	954	2 289 600 000	2 289 600 000
Pagai Utara	572	572	1 372 800 000	1 372 800 000
Sipora Selatan	1127	1127	2 704 800 000	2 704 800 000
Sipora Utara	610	610	1 464 000 000	1 464 000 000
Siberut Selatan	690	690	1 656 000 000	1 656 000 000
Siberut Barat Daya	434	434	1 041 600 000	1 041 600 000
Siberut Tengah	662	662	1 588 800 000	1 588 800 000
Siberut Utara	501	501	1 202 400 000	1 202 400 000
Siberut Barat	323	323	775 200 000	775 200 000
<b>Kepulauan Mentawai</b>	<b>6 841</b>	<b>6 841</b>	<b>16 418 400 000</b>	<b>16 418 400 000</b>

Sumber/Source: Dinas Sosial Pemberdayaan Perempuan dan Perlindungan Anak Kabupaten Kepulauan Mentawai/Department of Social Affairs, Women Empowerment and Children Assistance of Kepulauan Mentawai Regency



**Tabel**  
**Table 4.6.2**

**Jumlah Penerima Bantuan Sosial Penyandang Cacat dan Lansia Potensi Miskin Menurut Kecamatan di Kabupaten Kepulauan Mentawai, 2022**  
**Number of People with Disability and Potentially Poor Elderly Receiving Social Assistance by Subdistrict in Kepulauan Mentawai Regency, 2022**

Kecamatan Subdistrict	Penyandang Cacat People with Disability	Lansia Potensi Miskin Potentially Poor Elderly
(1)	(2)	(3)
Pagai Selatan	35	417
Sikakap	82	269
Pagai Utara	37	128
Sipora Selatan	70	316
Sipora Utara	39	196
Siberut Selatan	74	372
Siberut Barat Daya	25	196
Siberut Tengah	16	90
Siberut Utara	27	406
Siberut Barat	64	162
<b>Kepulauan Mentawai</b>	<b>469</b>	<b>2 552</b>

Sumber/Source: Dinas Sosial Pemberdayaan Perempuan dan Perlindungan Anak Kabupaten Kepulauan Mentawai/Agency for Social Affairs, Women Empowerment and Children Assistance of Kepulauan Mentawai Regency

**Tabel**  
**Table** 4.6.3

**Jumlah Penyandang Masalah Kesejahteraan Sosial (PMKS)  
yang tertangani menurut kecamatan di Kabupaten  
Kepulauan Mentawai, 2022**

**Number of People with Social Welfare Problems Addressed  
by Subdistrict in Kepulauan Mentawai Regency, 2022**

Kecamatan Subdistrict	Jumlah PMKS yang tertangani	Jumlah PMKS yang diberikan bantuan
(1)	(2)	(3)
Pagai Selatan	469	112
Sikakap	371	75
Pagai Utara	169	24
Sipora Selatan	407	199
Sipora Utara	270	114
Siberut Selatan	454	173
Siberut Barat Daya	223	119
Siberut Tengah	185	69
Siberut Utara	540	232
Siberut Barat	246	0
<b>Kepulauan Mentawai</b>	<b>3 334</b>	<b>1 117</b>

Sumber/Source: Dinas Sosial Pemberdayaan Perempuan dan Perlindungan Anak Kabupaten Kepulauan Mentawai/Agency for Social Affairs, Women Empowerment and Children Assistance of Kepulauan Mentawai Regency

**Tabel 4.6.4** Jumlah Panti Sosial yang Menyediakan Sarana Prasarana Pelayanan Kesejahteraan Sosial Menurut Kecamatan Di Kabupaten Kepulauan Mentawai, 2022  
**Number of Social Homes by Subdistrict in Kepulauan Mentawai Regency, 2022**

Kecamatan Subdistrict	Panti Sosial yang menyediakan sarana prasarana kesejahteraan sosial Social homes with social welfare facilities	Panti Sosial yang menyediakan sarana prasarana kesejahteraan sosial Social homes required to provide social welfare facilities
(1)	(2)	(3)
Pagai Selatan	-	-
Sikakap	1	1
Pagai Utara	-	-
Sipora Selatan	-	-
Sipora Utara	5	5
Siberut Selatan	-	-
Siberut Barat Daya	-	-
Siberut Tengah	-	-
Siberut Utara	-	-
Siberut Barat	-	-
<b>Kepulauan Mentawai</b>	<b>6</b>	<b>6</b>

Sumber/Source: Dinas Sosial Pemberdayaan Perempuan dan Perlindungan Anak Kabupaten Kepulauan Mentawai/Agency for Social Affairs, Women Empowerment and Children Assistance of Kepulauan Mentawai Regency

#### 4.7 KEAMANAN DAN KETERTIBAN MASYARAKAT SECURITY AND SAFETY

**Tabel 4.7.1** Tindak Pidana, Pelanggaran dan Gangguan Kamtibmas di Kabupaten Kepulauan Mentawai, 2022  
*Criminal Acts, Violation and Security Disturbances in Kepulauan Mentawai Regency, 2022*

Jenis tindak pidana/pelanggaran/gangguan kamtibmas <i>Act type</i>	Banyak kejadian <i>Number of Accidents</i>		
	Lapor Reported	Selesai Solved	Tunda Postponed
(1)	(2)	(3)	(4)
Pencurian dengan pemberatan	...	...	...
Pencurian dengan kekerasan	...	...	...
Curanmor	3	3	-
Pencurian biasa	3	3	-
Penipuan	...	...	...
Penemuan mayat	...	...	...
Mati tenggelam	...	...	...
Pemerasan	...	...	...
Membawa BBM subsidi tanpa surat	...	...	...
Pembunuhan	1	1	-
Penganiayaan biasa	5	5	-
Penganiayaan berat	...	...	...
Penganiayaan ringan	...	...	...
Penggelapan	1	-	1
Pemalsuan surat	1	1	-
Penadahan	...	...	...

Bersambung ke halaman berikutnya/extended to the next page

Lanjutan Tabel/Continued Table 4.7.1

Jenis tindak pidana/pelanggaran/gangguan kamtibmas <i>Act type</i>	Banyak kejadian <i>Number of Accidents</i>		
	Lapor <i>Reported</i>	Selesai <i>Solved</i>	Tunda <i>Postponed</i>
(1)	(2)	(3)	(4)
Perjudian	2	2	-
Pengeroyokan	...	...	...
Perkosaan	...	...	...
Perbuatan cabul	3	3	-
Kebakaran	...	...	...
Penemuan bayi	1	1	-
Penyerobotan tanah	1	1	-
Kekerasan di depan umum	...	...	...
Pengrusakan	...	...	...
Penghinaan	1	-	1
Narkoba	...	...	...
Perbuatan tidak menyenangkan	...	...	...
Korupsi	...	...	...
Illegal logging	...	...	...
Lainnya	2	2	-

Catatan : Kasus yang tertunda masih dalam penyelidikan

Sumber: Kepolisian RI Resort Kepulauan Mentawai/ *Police of Kepulauan Mentawai Regency*

# 5

# PERTANIAN, KEHUTANAN, PETERNAKAN, DAN PERIKANAN

AGRICULTURE, FORESTRY, LIVESTOCK AND FISHERY

## PRODUKSI PERIKANAN TANGKAP DI PERAIRAN UMUM DI KABUPATEN KEPULAUAN MENTAWAI TAHUN 2022

*Production of Fish Capture in Inland Open Water in  
Kepulauan Mentawai Regency in 2022*



**Kerapu**  
Groupers

**1.013**  
TON/TONNES



**Teri**  
Anchovies

**1.119,6**  
TON/TONNES



**Cakalang**  
Skipjack tuna

**1.719,1**  
TON/TONNES



**Tongkol**  
Eastern small Tuna

**2.483,5**  
TON/TONNES



**Tuna**  
Tuna

**725,7**  
TON/TONNES



**Kembung**  
Mackarels

**724,5**  
TON/TONNES



**Kakap**  
Snappers

**607,8**  
TON/TONNES



**Udang**  
Shrimp

**370**  
TON/TONNES



**Lainnya**  
Others

**1.270,8**  
TON/TONNES



**PENJELASAN TEKNIS**

1. Lahan sawah adalah lahan pertanian yang berpetak-petak dan dibatasi oleh pematang (galangan), saluran untuk menahan/ menyalurkan air, yang biasanya ditanami padi sawah tanpa memandang dari mana diperoleh atau status lahan tersebut. Lahan yang dimaksud termasuk lahan yang terdaftar di Pajak Bumi Bangunan, luran Pembangunan Daerah, lahan bengkok, lahan serobotan, lahan rawa yang ditanami padi dan lahan bekas tanaman tahunan yang telah dijadikan sawah, baik yang ditanami padi, palawija atau tanaman semusim lainnya.
2. Tegall/Kebun adalah lahan pertanian bukan sawah (lahan kering) yang ditanami tanaman semusim atau tahunan dan terpisah dengan halaman sekitar rumah serta penggunaannya tidak berpindah -pindah.
3. Ladang/Huma adalah lahan pertanian bukan sawah (lahan kering) yang biasanya ditanami tanaman semusim dan penggunaannya hanya semusim atau dua musim, kemudian akan ditinggalkan bila sudah tidak subur lagi (berpindah-pindah). Kemungkinan lahan ini beberapa tahun kemudian akan dikerjakan kembali jika sudah subur.

**TECHNICAL NOTES**

1. *Wetland is agricultural land that separated by small dykes to resist water, where the main crop is usually wetland paddy without considering where it is got from or the status of the land. It includes the land that is registered at land income tax office, regional development contribution, 'bengkok' land, illegal ownership, swamps for rice cultivation, and annual crop land mark that has been used as rice field, which are both planted with paddy, secondary crops or the Other seasonal crops.*
2. *Dry field/Garden is a dryland (unirrigated land) which is planted with seasonal or annual crops and separately from the yard around the house without shifting.*
3. *Unirrigated agricultural field / Shifting cultivation land is dryland (unirrigated land) that usually is cultivated for seasonal crops and utilized only for one or two seasons, then it will be left when it is not fertile (shifting). Maybe, this land will be used again in a few years if it has been fertile.*



4. Lahan yang sementara tidak diusahakan adalah lahan yang biasanya diusahakan tetapi untuk sementara (lebih dari 1 (satu) tahun tetapi kurang dari atau sama dengan 2 (dua) tahun) tidak diusahakan, termasuk lahan sawah yang tidak diusahakan selama lebih dari 2 (dua) tahun.
  5. Data pokok tanaman pangan yang dikumpulkan adalah luas panen dan produktivitas (hasil per hektar). Produksi tanaman pangan merupakan hasil perkalian antara luas panen dengan produktivitas. Pengumpulan data luas panen dilakukan setiap bulan dengan pendekatan area kecamatan di seluruh wilayah Indonesia. Pengumpulan data produktivitas dilakukan melalui pengukuran langsung pada plot ubinan berukuran 2½ m x 2½ m. Pengumpulan data produktivitas dilakukan setiap subround (empat bulanan) pada waktu panen petani.
  6. Data produksi padi dan palawija yang disajikan adalah dalam kualitas: gabah kering giling (padi), pipilan kering (jagung), biji kering (kedelai dan kacang tanah), dan umbi basah (ubi kayu dan ubi jalar).
4. *Temporarily unused land is land that is regularly used but temporarily (more than a Year but less or equal than twoyears) is unused, it includes wetland that is not cultivated more than two years.*
  5. *The main food crops data collected consists of Harvested Area and Productivity (yield per hectare). Food crops Production is generated by Harvested Area multiplied by Productivity. The Harvested Area data is collected every Month using Subdistrict area approach in all Subdistrict in Indonesia. The Productivity data collection is conducted by a direct measurement in 2½m x 2½m crop cutting plot. The Productivity measurement is conducted in every subround (four monthly) at the time when farmers are harvesting their crops.*
  6. *Production of paddy and secondary crops data are presented in the form of: dry unhusked rice (paddy), dry loose maize (maize), dry shells crops (soybeans and peanuts), and fresh roots (cassava and sweet potatoes).*

7. Tanaman sayuran dan buah-buahan semusim adalah tanaman sumber vitamin, garam mineral dan lain-lain yang dikonsumsi dari bagian tanaman yang berupa daun, bunga, buah, dan umbinya, yang berumur kurang dari satu tahun. Tanaman buah-buahan semusim adalah tanaman sumber vitamin, garam mineral, dan lain-lain yang dikonsumsi dari bagian tanaman yang berupa buah, berumur kurang dari satu tahun, tidak berbentuk pohon/rumpun tetapi menjalar dan berbatang lunak.
  8. Tanaman buah-buahan dan sayuran tahunan. Tanaman buah-buahan tahunan adalah tanaman sumber vitamin, garam mineral, dan lain-lain yang dikonsumsi dari bagian tanaman yang berupa buah dan merupakan tanaman tahunan. Tanaman sayuran tahunan adalah tanaman sumber vitamin, garam mineral, dan lain-lain yang dikonsumsi dari bagian tanaman yang berupa daun dan atau buah yang berumur lebih dari satu tahun.
  9. Tanaman biofarmaka adalah tanaman yang bermanfaat untuk obat-obatan, kosmetik, dan kesehatan yang dikonsumsi atau digunakan dari bagian-bagian
7. *Seasonal vegetable plants are plants which are the sources of vitamin, mineral salt, etc, consumed from the part of the plant in the form of leaf, flower, fruit, and root with the age of less than a year. Seasonal vegetable plants are plants which are the sources of vitamin, mineral salt, etc, consumed from the part of the plant in the form of leaf, flower, fruit, and root with the age of less than a year. Seasonal fruit plants are plants which are the sources of vitamin, mineral salt, etc, consumed from the part of the plant in the form of Fruits. These plants are creeps with the age of less than one Year.*
  8. *Annual fruit and vegetable plants. Annual fruit plants are plants which are the sources of vitamin, contained mineral salt, etc, consumed from the part of plant in the form of fruit and more than one Year of age. Annual vegetable plants are plants which are the sources of vitamin, contained mineral salt, etc, consumed from the part of the plant in the form of vegetable and more than one Year of age.*
  9. *Medicinal plants are plants which are useful for medicine. It is consumed from part of the plant such as leaf, flower, fruit, tuber, and root.*

tanaman seperti daun, batang, buah, umbi (rimpang) ataupun akar.

10. Produksi hortikultura adalah hasil menurut bentuk produk dari setiap tanaman sayuran, buah-buahan, biofarmaka dan tanaman hias yang diambil berdasarkan luas yang dipanen/tanaman yang menghasilkan pada bulan/triwulan laporan.
  11. Tanaman hias adalah tanaman yang mempunyai nilai keindahan baik bentuk, warna daun, tajuk maupun bunganya, sering digunakan untuk penghias pekarangan dan lain sebagainya.
  12. Luas panen tanaman hortikultura adalah luas tanaman sayuran, buah-buahan, biofarmaka, dan tanaman hias yang diambil hasilnya/dipanen pada periode pelaporan.
  13. Luas panen untuk tanaman sayuran adalah luas tanaman yang dipanen sekaligus/habis/dibongkar dan luas tanaman yang dipanen berkali-kali (lebih dari satu kali)/belum habis. Tanaman yang dipanen sekaligus/habis/dibongkar adalah tanaman yang sehabis panen langsung dibongkar/dicabut, terdiri dari bawang merah, bawang putih, bawang daun, kentang, kol/kubis, kembang kol, petsai/
10. *Horticulture Production is the standard Production quantity form of vegetable, fruit, medicinal and ornamental plant based on Harvested Area/the number of Production plants reported monthly/quarterly*
  11. *Ornamental plants are plants which have a beauty value, either in shape, colour of leaf or crown of flower, and they are often used as a yard decoration.*
  12. *Harvested Area of horticulture is area which vegetable, fruit, medicinal and ornamental plant of crop harvested during the period of report.*
  13. *Harvested Area of Vegetables is area of entirely plant harvested/demolished and plant harvested several times/undemolished. Entirely plants harvested/demolished are plants usually harvested once and demolished to be substituted by Other plants, consisting of: shallots, garlic, leeks, potato, cabbage, cauli flower, mustard green, carrots, chinese radish, and red kidney beans. Plants harvested several times/*

sawi, wortel, lobak, dan kacang merah. Tanaman yang dipanen berkali-kali (lebih dari satu kali)/ belum habis adalah tanaman yang pemanenannya lebih dari satu kali dan biasanya dibongkar apabila panen terakhir sudah tidak memadai lagi, terdiri dari: kacang panjang, cabe besar, cabe rawit, jamur, tomat, terung, buncis, ketimun, labu siam, kangkung, bayam, melon, semangka, dan blewah.

*undemolished are plants usually harvested more than once and demolished in the case that the last harvest was economically not profitable. They consist of: yard long beans, chili, small chili, mushroom, Tomatoes, Egg Plant, frech beans, cucumber, pumpkin/ chajota, swamp cabbage, spinach, melon, watermelon, and blewah.*

**ULASAN**

Tahun 2022 Kabupaten Kepulauan Mentawai secara umum mengalami penurunan produksi tanaman sayuran dan buah-buahan dari tahun sebelumnya. Produksi tanaman sayuran dan buah-buahan yang meningkat hanya terjadi pada komoditas bayam dan cabe keriting. Produksi bayam mengalami peningkatan 5 kuintal menjadi 110 kuintal dan produksi cabe keriting mengalami peningkatan 28 kuintal menjadi 38 kuintal pada tahun 2022.

**DESCRIPTION**

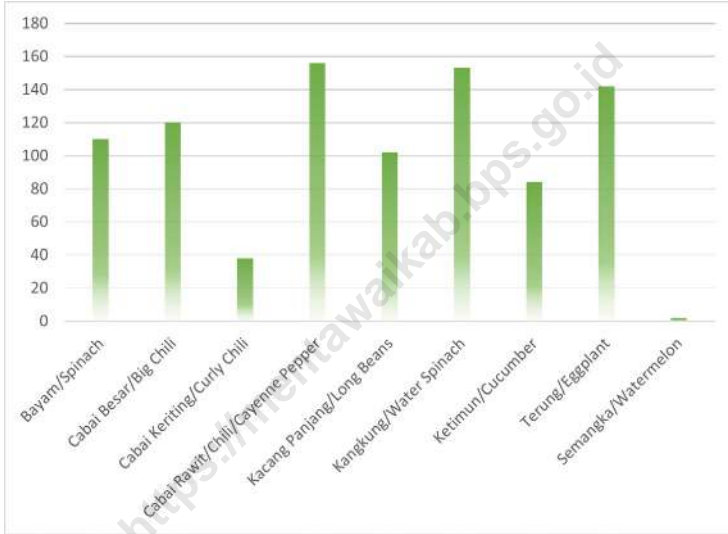
*In 2022, the Mentawai Islands Regency generally experienced a decrease in the production of vegetables and fruit crops from the previous year. The increased production of vegetables and fruit only occurred in the commodities of spinach and curly chilies. Spinach production has increased by 5 quintals to 110 quintals and curly chili production has increased by 28 quintals to 38 quintals in 2022.*

<https://mentawai.kab.go.id>

**Gambar** 5.1  
**Figures**

**Produksi Tanaman Sayuran dan Buah-buahan menurut Kecamatan di Kabupaten Kepulauan Mentawai (kuintal), 2022**

***Production of Vegetables and Fruits Plants by District in Kepulauan Mentawai Regency (quintal), 2022***



Catatan/Note: Angka Sementara  
 Sumber/Source: BPS, Statistik Pertanian Hortikultura SPH-TBF/BPS-Statistics Indonesia, Agricultural Statistic for Horticulture SPH-TBF

**5.1 PERTANIAN  
AGRICULTURE**

**Tabel 5.1.1** **Produksi Jagung dan Kedelai Menurut Kecamatan di Kabupaten Kepulauan Mentawai, 2022**  
*Maize and Soybean Production by Subdistrict in Kepulauan Mentawai Regency, 2022*

Kecamatan <i>Subdistrict</i>	Jagung <i>Maize</i> (Ton)	Kedelai <i>Soybean</i> (Ton)
(1)	(2)	(3)
Pagai Selatan	-	-
Sikakap	-	-
Pagai Utara	-	-
Sipora Selatan	12	-
Sipora Utara	...	-
Siberut Selatan	...	-
Siberut Barat Daya	57	-
Siberut Tengah	...	-
Siberut Utara	8	-
Siberut Barat	...	-
<b>Kepulauan Mentawai</b>	<b>77</b>	<b>-</b>

Sumber/source: Dinas Ketahanan Pangan dan Pertanian Kabupaten Kepulauan Mentawai/*Food Security and Agriculture Agency of Kepulauan Mentawai Regency*

**Tabel**  
**Table** 5.1.2

**Produksi Ubi Kayu, Ubi Jalar dan Talas Menurut Kecamatan di Kabupaten Kepulauan Mentawai, 2022**  
**Production of Cassava, Sweet Potato and Taro by Subdistrict in Kepulauan Mentawai Regency, 2022**

Kecamatan Subdistrict	Ubi Kayu Cassava (Ton)	Ubi Jalar Sweet Potato (Ton)	Talas Taro (Ton)
(1)	(2)	(3)	(4)
Pagai Selatan	-	20,0	39
Sikakap	91,5	71,5	187
Pagai Utara	37,5	30,0	70
Sipora Selatan	-	-	69
Sipora Utara	13,5	7,0	113
Siberut Selatan	36,0	7,0	86
Siberut Barat Daya	59,0	39,5	106
Siberut Tengah	27,0	39,5	49
Siberut Utara	55,5	42,0	158
Siberut Barat	49,5	35,0	63
<b>Kepulauan Mentawai</b>	<b>370,0</b>	<b>291,5</b>	<b>855</b>

Sumber/source: Dinas Ketahanan Pangan dan Pertanian Kabupaten Kepulauan Mentawai/Food Security and Agriculture Agency of Kepulauan Mentawai Regency



**5.2 HORTIKULTURA  
HORTICULTURE**

**Tabel 5.2.1 Luas Panen Tanaman Sayuran Menurut Kecamatan dan Jenis Tanaman di Kabupaten Kepulauan Mentawai (ha), 2021 dan 2022**  
*Harvested Area of Vegetables by Subdistrict and Kind of Plant in Kepulauan Mentawai Regency (ha), 2021 and 2022*

Kecamatan Subdistrict	Bawang Merah Shallot		Cabai Besar/TW/Teropong Chili/Big Chili	
	2021	2022	2021	2022
(1)	(2)	(3)	(4)	(5)
Pagai Selatan	-	-	4	2
Sikakap	-	-	2	-
Pagai Utara	-	-	1	3
Sipora Selatan	-	-	4	-
Sipora Utara	-	-	2	3
Siberut Selatan	-	-	1	1
Siberut Barat Daya	-	-	3	1
Siberut Tengah	-	-	-	-
Siberut Utara	-	-	3	1
Siberut Barat	-	-	2	2
<b>Kepulauan Mentawai</b>	-	-	<b>21</b>	<b>12</b>

Bersambung ke halaman berikutnya/extended to the next page

Lanjutan Tabel/Continued Table 5.2.1

Kecamatan Subdistrict	Cabai Keriting Curly Chili		Cabai Rawit Chili/Cayenne Pepper	
	2021	2022	2021	2022
(1)	(6)	(7)	(8)	(9)
Pagai Selatan	-	-	2	2
Sikakap	-	2	2	1
Pagai Utara	-	-	1	3
Sipora Selatan	-	-	-	-
Sipora Utara	-	-	3	2
Siberut Selatan	-	2	1	-
Siberut Barat Daya	-	-	2	1
Siberut Tengah	5	1	3	-
Siberut Utara	-	-	2	1
Siberut Barat	-	-	2	2
<b>Kepulauan Mentawai</b>	<b>5</b>	<b>4</b>	<b>18</b>	<b>11</b>

Bersambung ke halaman berikutnya/extended to the next page

**Tabel 5.2.2** **Produksi Tanaman Sayuran Menurut Kecamatan dan Jenis Tanaman di Kabupaten Kepulauan Mentawai (kuintal), 2021 dan 2022**  
*Production of Vegetables by Subdistrict and Kind of Plant in Kepulauan Mentawai Regency (quintal), 2021 and 2022*

Kecamatan Subdistrict	Bawang Merah Shallot		Cabai Besar/TW/Teropong Chili/Big Chili	
	2021	2022	2021	2022
(1)	(2)	(3)	(4)	(5)
Pagai Selatan	-	-	47	49
Sikakap	-	-	18	-
Pagai Utara	-	-	12	9
Sipora Selatan	-	-	18	-
Sipora Utara	-	-	20	28
Siberut Selatan	-	-	14	2
Siberut Barat Daya	-	-	21	7
Siberut Tengah	-	-	-	-
Siberut Utara	-	-	14	9
Siberut Barat	-	-	10	16
<b>Kepulauan Mentawai</b>	<b>-</b>	<b>-</b>	<b>174</b>	<b>120</b>

Bersambung ke halaman berikutnya/extended to the next page

Lanjutan Tabel/Continued Table 5.2.2

Kecamatan Subdistrict	Cabai Keriting Curly Chili		Cabai Rawit Chili/Cayenne Pepper	
	2021	2022	2021	2022
(1)	(6)	(7)	(8)	(9)
Pagai Selatan	-	-	45	47
Sikakap	-	23	28	23
Pagai Utara	-	-	12	13
Sipora Selatan	-	-	-	-
Sipora Utara	-	-	26	28
Siberut Selatan	-	13	12	-
Siberut Barat Daya	-	-	19	7
Siberut Tengah	10	2	6	-
Siberut Utara	-	-	22	21
Siberut Barat	-	-	10	16
<b>Kepulauan Mentawai</b>	<b>10</b>	<b>38</b>	<b>180</b>	<b>156</b>

Bersambung ke halaman berikutnya/extended to the next page

**Tabel**  
**Table** 5.2.3

**Luas Panen Tanaman Sayuran dan Buah-buahan Semusim Menurut Jenis Tanaman di Kabupaten Kepulauan Mentawai (ha), 2019–2022**  
**Harvested Area of Seasonal Vegetables and Fruits by Kind of Plant in Kepulauan Mentawai Regency (ha), 2019–2022**

Jenis Tanaman/Kind of Plants	2019	2020	2021	2022
(1)	(2)	(3)	(4)	(5)
<b>Sayuran/Vegetables:</b>				
Bawang Daun/ <i>Scallion</i>	-	-	-	-
Bawang Merah/ <i>Shallots</i>	-	-	-	-
Bawang Putih/ <i>Garlic</i>	-	-	-	-
Bayam/ <i>Spinach</i>	29	38	28	33
Buncis/ <i>String Bean</i>	-	1	1	-
Cabai Besar/TW/Teropong/ <i>Chili/Big Chili</i>	...	...	21	12
Cabai Keriting/ <i>Curly Chili</i>	...	...	5	4
Cabai Rawit/ <i>Chili/Cayenne Pepper</i>	18	20	18	11
Jamur Tiram/ <i>Mushrooms</i>	...	...	...	...
Jamur Merang/ <i>Mushrooms</i>	...	...	-	-
Jamur Lainnya/ <i>Mushrooms</i>	...	...	-	-
Kacang Merah/ <i>Red Beans</i>	-	-	-	-
Kacang Panjang/ <i>Long Beans</i>	28	30	28	19
Kangkung/ <i>Water Spinach</i>	54	54	42	43
Kembang Kol/ <i>Cauliflower</i>	-	-	-	-
Kentang/ <i>Potato</i>	-	-	-	-

Bersambung ke halaman berikutnya/extended to the next page

Lanjutan Tabel/Continued Table 5.2.3

Jenis Tanaman/Kind of Plants	2019	2020	2021	2022
(1)	(6)	(7)	(8)	(9)
Ketimun/Cucumber	14	19	20	12
Kubis/Cabbage	-	-	-	-
Labu Siam/Chayote	-	-	-	-
Lobak/Radish	-	-	-	-
Petsai/Chinese Cabbage/Mustard Green	-	-	-	-
Terung/Eggplant	29	26	20	12
Tomat/Tomato	1	-	-	-
Wortel/Carrot	-	-	-	-
<b>Buah-buahan/Fruits:</b>				
Blewah/Blewah	-	-	-	-
Melon/Melon	-	-	-	-
Semangka/Watermelon	-	1	-	1

Catatan/Note: Angka Sementara

Sumber/Source: BPS, Statistik Pertanian Hortikultura SPH-SBS/BPS-Statistics Indonesia, Agricultural Statistic for Horticulture SPH-SBS

**Tabel**  
**Table** 5.2.4

**Produksi Tanaman Sayuran dan Buah-buahan Semusim Menurut Jenis Tanaman di Kabupaten Kepulauan Mentawai (kuintal), 2019–2022**  
*Production of Seasonal Vegetables and Fruits by Kind of Plant in Kepulauan Mentawai Regency (quintal), 2019–2022*

Jenis Tanaman/ <i>Kind of Plants</i>	2019	2020	2021	2022
(1)	(2)	(3)	(4)	(5)
<b>Sayuran/<i>Vegetables:</i></b>				
Bawang Daun/ <i>Scallion</i>	-	-	-	-
Bawang Merah/ <i>Shallots</i>	-	-	-	-
Bawang Putih/ <i>Garlic</i>	-	-	-	-
Bayam/ <i>Spinach</i>	92	119	105	110
Buncis/ <i>String Bean</i>	-	2	2	-
Cabai Besar/ <i>TW/Teropong/Chili/Big Chili</i>	...	...	174	120
Cabai Keriting/ <i>Curly Chili</i>	...	...	10	38
Cabai Rawit/ <i>Chili/Cayenne Pepper</i>	156	190	180	156
Jamur Tiram <sup>1</sup> / <i>Mushrooms<sup>1</sup></i>	...	...	-	-
Jamur Merang <sup>1</sup> / <i>Mushrooms<sup>1</sup></i>	...	...	-	-
Jamur Lainnya <sup>1</sup> / <i>Mushrooms<sup>1</sup></i>	...	...	-	-
Kacang Merah/ <i>Red Beans</i>	-	-	-	-
Kacang Panjang/ <i>Long Beans</i>	118	125	139	102
Kangkung/ <i>Water Spinach</i>	165	169	155	153
Kembang Kol/ <i>Cauliflower</i>	-	-	-	-
Kentang/ <i>Potato</i>	-	-	-	-

*Bersambung ke halaman berikutnya/extended to the next page*

Lanjutan Tabel/Continued Table 5.2.4

Jenis Tanaman/Kind of Plants	2019	2020	2021	2022
(1)	(6)	(7)	(8)	(9)
Ketimun/Cucumber	47	93	112	84
Kubis/Cabbage	-	-	-	-
Labu Siam/Chayote	-	-	-	-
Lobak/Radish	-	-	-	-
Petsai/Chinese Cabbage/Mustard Green	-	-	-	-
Terung/Eggplant	133	159	166	142
Tomat/Tomato	2	-	-	-
Wortel/Carrot	-	-	-	-
<b>Buah-buahan/Fruits:</b>				
Blewah/Blewah	-	-	-	-
Melon/Melon	-	-	-	-
Semangka/Watermelon	-	12	-	2

Catatan/Note: Angka Sementara

Sumber/Source: BPS, Statistik Pertanian Hortikultura SPH-SBS/BPS-Statistics Indonesia, Agricultural Statistic for Horticulture SPH-SBS



**Tabel**  
**Table** 5.2.5

**Produksi Buah-buahan Menurut Kecamatan dan Jenis Tanaman di Kabupaten Kepulauan Mentawai (kuintal), 2021 dan 2022**  
*Production of Fruits by Subdistrict and Kind of Plant in Kepulauan Mentawai Regency (kuintal), 2021 and 2022<sup>x</sup>*

Kecamatan Subdistrict	Mangga/Mango		Pepaya/Papaya	
	2021	2022 <sup>x</sup>	2021	2022 <sup>x</sup>
(1)	(2)	(3)	(4)	(5)
Pagai Selatan	336	-	8	20
Sikapap	308	-	80	68
Pagai Utara	1 274	-	28	107
Sipora Selatan	62	1	21	4
Sipora Utara	1 026	126	441	34
Siberut Selatan	181	-	941	180
Seberut Barat Daya	128	-	10	4
Siberut Tengah	130	96	59	11
Siberut Utara	47	-	26	4
Siberut Barat	70	-	371	28
<b>Kepulauan Mentawai</b>	<b>3 562</b>	<b>223</b>	<b>1 985</b>	<b>460</b>

Bersambung ke halaman berikutnya/extended to the next page

Lanjutan Tabel/Continued Table 5.2.5

Kecamatan Subdistrict	Jeruk Siam/Orange/Tangerine		Pisang/Banana	
	2021	2022	2021	2022
(1)	(6)	(7)	(8)	(9)
Pagai Selatan	13	-	15 479	8 075
Sikakap	1	11	2 000	1 940
Pagai Utara	6	-	65 694	18 969
Sipora Selatan	-	-	3 308	1 328
Sipora Utara	10 618	-	4 564	1 246
Siberut Selatan	6	-	21 992	5 105
Seberut Barat Daya	62	4	7 848	813
Siberut Tengah	-	-	2 734	1 108
Siberut Utara	11	1	11 363	1 648
Siberut Barat	-	-	4 891	420
<b>Kepulauan Mentawai</b>	<b>10 717</b>	<b>16</b>	<b>139 873</b>	<b>40 652</b>

Bersambung ke halaman berikutnya/extended to the next page

**Tabel**  
**Table** 5.2.6

**Produksi Buah-Buahan dan Sayuran Tahunan Menurut Jenis Tanaman di Kabupaten Kepulauan Mentawai (kuintal), 2019–2022**  
**Production of Annual Fruits and Vegetables by Kind of Plant in Kepulauan Mentawai Regency (quintal), 2019–2022**

Jenis Tanaman/Kind of Plants	2019	2020	2021	2022
(1)	(2)	(3)	(4)	(5)
<b>Buah–Buahan/Fruits:</b>				
Alpukat/Avocado	27	23	309	27
Belimbing/Star Fruit	1	-	2	0
Duku/Langsat/Kokosan/Duku	1 103	5 567	21 304	4 371
Durian/Durian	20 702	57 801	117 211	50 085
Jambu Biji/Guava	213	157	7 602	145
Jambu Air/Water Apple	50	28	857	37
Jeruk Siam/Kepron/Orange/Tangerine	526	479	10 717	16
Jeruk Besar/Pomelo	14	4	232	1
Mangga/Mango	879	211	3 562	223
Manggis/Mangosteen	245	727	276	264
Nangka/Cempedak/Jackfruit	3 380	7 274	11 587	1 770
Nenas/Pineapple	135	162	289	199
Pepaya/Papaya	238	284	1 985	460
Pisang/Banana	19 506	75 351	139 873	40 652
Rambutan/Rambutan	244	1 101	16 754	552
Salak/Snakefruit	-	-	-	-
Sawo/Sapodilla/Sawo	25	18	168	8

Bersambung ke halaman berikutnya/extended to the next page

Lanjutan Tabel/Continued Table 5.2.6

Jenis Tanaman/Kind of Plants	2019	2020	2021	2022
(1)	(6)	(7)	(8)	(9)
Sirsak/Soursop	8	22	463	11
Sukun/Breadfruit	54	85	433	50
Anggur	-	-	-	-
Apel	-	-	-	-
Buah Naga	...	...	-	-
Jeruk Lemon	...	...	15	10
Lengkeng	...	...	-	-
<b>Sayuran/Vegetables:</b>				
Melinjo/Gnetum/Melinjo	20	24	396	36
Petai/Twisted Cluster Bean	421	336	1 200	960

Sumber/Source: BPS, Statistik Pertanian Hortikultura SPH-BST/BPS-Statistics Indonesia, Agricultural Statistic for Horticulture SPH-BST

**5.3 PERKEBUNAN  
ESTATE CROPS**

**Tabel 5.3.1 Luas Areal Tanaman Perkebunan Menurut Kecamatan dan Jenis Tanaman di Kabupaten Kepulauan Mentawai (ha), 2021 dan 2022**  
*Planted Area of Estate Crops by Subdistrict and Type of Crops in Kepulauan Mentawai Regency (ha), 2021 and 2022*

Kecamatan Subdistrict	Kelapa/Coconut		Karet/Rubber	
	2021	2022	2021	2022
(1)	(2)	(3)	(4)	(5)
Pagai Selatan	852,00	852,50	21,30	19,00
Sikakap	699,00	694,00	11,00	9,00
Pagai Utara	790,00	789,00	18,00	17,00
Sipora Selatan	987,00	983,00	-	-
Sipora Utara	928,00	931,00	19,00	19,00
Siberut Selatan	579,00	579,00	58,00	58,00
Seberut Barat Daya	877,00	877,80	10,00	10,00
Siberut Tengah	737,00	759,00	48,00	42,00
Siberut Utara	638,00	632,00	14,50	14,00
Siberut Barat	884,00	790,00	8,00	8,00
<b>Kepulauan Mentawai</b>	<b>7 971,00</b>	<b>7 887,30</b>	<b>207,80</b>	<b>196,00</b>

Bersambung ke halaman berikutnya/extended to the next page

Lanjutan Tabel/Continued Table 5.3.1

Kecamatan Subdistrict	Kakao/Cocoa		Sagu/Sago	
	2021	2022	2021	2022
(1)	(6)	(7)	(8)	(9)
Pagai Selatan	336,50	257,00	36,00	24,00
Sikakap	136,00	188,00	15,00	14,00
Pagai Utara	54,00	97,00	31,00	30,00
Sipora Selatan	328,00	315,00	79,00	40,00
Sipora Utara	209,00	252,00	16,00	16,00
Siberut Selatan	74,00	122,00	291,00	291,00
Seberut Barat Daya	162,00	103,10	158,00	158,00
Siberut Tengah	209,00	215,00	41,00	58,00
Siberut Utara	335,00	330,00	510,00	510,00
Siberut Barat	65,00	82,00	295,00	295,00
<b>Kepulauan Mentawai</b>	<b>1 908,50</b>	<b>1 961,10</b>	<b>1 472</b>	<b>1 436</b>

Sumber/source: Dinas Ketahanan Pangan dan Pertanian Kabupaten Kepulauan Mentawai/Food Security and Agriculture Agency of Kepulauan Mentawai Regency

**Tabel**  
**Table** 5.3.2

**Produksi Perkebunan Menurut Kecamatan dan Jenis Tanaman di Kabupaten Kepulauan Mentawai (ton), 2021 dan 2022**  
*Production of Estates by Subdistrict and Type of Crops in Kepulauan Mentawai Regency (ton), 2021 and 2022*

Kecamatan Subdistrict	Kelapa/Coconut		Karet/Rubber	
	2021	2022	2021	2022
(1)	(1)	(2)	(3)	(4)
Pagai Selatan	200,67	243,50	2,20	3,49
Sikakap	312,22	539,46	10,45	6,98
Pagai Utara	2 249	2 194,45	-	-
Sipora Selatan	3 026,70	3 090,50	-	-
Sipora Utara	1 653,75	1 089,25	-	-
Siberut Selatan	1 035	4 419	6,24	5,94
Seberut Barat Daya	2 082	973	2	-
Siberut Tengah	1 066,68	767,15	6,83	5,74
Siberut Utara	621	1 337,75	-	-
Siberut Barat	1 607,25	1 446,20	0,64	0,59
<b>Kepulauan Mentawai</b>	<b>13 854,27</b>	<b>16 100,26</b>	<b>28,36</b>	<b>22,74</b>

Bersambung ke halaman berikutnya/extended to the next page

Lanjutan Tabel/Continued Table 5.3.2

Kecamatan Subdistrict	Kakao/Cocoa		Sagu/Sago	
	2021	2022	2021	2022
(1)	(5)	(6)	(7)	(8)
Pagai Selatan	2,36	2,11	2,83	0,24
Sikakap	4,50	5,16	3,40	1,92
Pagai Utara	43,20	26,50	-	-
Sipora Selatan	15,00	4,35	6,80	6,39
Sipora Utara	8,40	6,36	3,70	2,77
Siberut Selatan	8,90	5,82	112,00	276,00
Seberut Barat Daya	6,00	5,03	253,00	102,22
Siberut Tengah	6,75	21,48	77,90	94,50
Siberut Utara	50,10	5,74	105,00	86,05
Siberut Barat	2,13	0,98	126,00	122,47
<b>Kepulauan Mentawai</b>	<b>147,34</b>	<b>83,53</b>	<b>690,63</b>	<b>692,56</b>

Sumber/source: Dinas Ketahanan Pangan dan Pertanian Kabupaten Kepulauan Mentawai/Food Security and Agriculture Agency of Kepulauan Mentawai Regency



**5.4 KEHUTANAN  
FORESTRY**

**Tabel 5.4.1** **Produksi Hasil Hutan Bukan Kayu Menurut Jenis Tanaman dan Kecamatan di Kabupaten Kepulauan Mentawai, 2022**  
*Non-Timber Production by Commodity Type and Subdistrict in Kepulauan Mentawai Regency, 2022*

Kecamatan Subdistrict	Manau (Batang) Manau (Stick)	Tabu-tabu (Batang) Tabu-tabu (Stick)	Mawi (Batang) Mawi (Stick)	Rotan (Batang) Rattan (Stick)
(1)	(1)	(52)	(3)	(4)
Pagai Selatan	18 445	16 669	-	-
Sikakap	9 430	31 300	9 920	-
Pagai Utara	-	-	-	-
Sipora Selatan	33 000	-	-	6 800
Sipora Utara	-	-	-	-
Siberut Selatan	172 171	-	-	-
Seberut Barat Daya	-	-	-	-
Siberut Tengah	173 490	-	-	11 000
Siberut Utara	41 776	-	-	-
Siberut Barat	-	-	-	-
<b>Kepulauan Mentawai</b>	<b>448 312</b>	<b>47 969</b>	<b>9 920</b>	<b>17 800</b>

Bersambung ke halaman berikutnya/extended to the next page

## 5.5 PETERNAKAN LIVESTOCK

**Tabel** 5.5.1 **Populasi Ternak Menurut Jenis Ternak dan Kecamatan di Kabupaten Kepulauan Mentawai, 2021 dan 2022**  
*Livestock Population by Kind and Subdistrict in Kepulauan Mentawai Regency, 2021 and 2022*

Kecamatan Subdistrict	Sapi Perah/Dairy Cattle		Sapi Potong/Beef Cattle	
	2021	2022	2021	2022
(1)	(2)	(3)	(4)	(5)
Pagai Selatan	-	-	37	41
Sikakap	-	-	140	154
Pagai Utara	-	-	97	101
Sipora Selatan	-	-	119	124
Sipora Utara	-	-	329	356
Siberut Selatan	-	-	140	151
Seberut Barat Daya	-	-	103	109
Siberut Tengah	-	-	177	209
Siberut Utara	-	-	124	131
Siberut Barat	-	-	110	119
<b>Kepulauan Mentawai</b>	-	-	<b>1 376</b>	<b>1 495</b>

Bersambung ke halaman berikutnya/extended to the next page

Lanjutan Tabel/Continued Table 5.5.1

Kecamatan Subdistrict	Kerbau/ Buffalo		Kuda/Horse	
	2021	2022	2021	2022
(1)	(6)	(7)	(8)	(9)
Pagai Selatan	...	...	-	-
Sikakap	...	...	-	-
Pagai Utara	39	41	-	-
Sipora Selatan	3	3	-	-
Sipora Utara	55	53	-	-
Siberut Selatan	...	...	-	-
Seberut Barat Daya	...	...	-	-
Siberut Tengah	...	...	-	-
Siberut Utara	44	50	-	-
Siberut Barat	17	17	-	-
<b>Kepulauan Mentawai</b>	<b>158</b>	<b>164</b>	<b>-</b>	<b>-</b>

Bersambung ke halaman berikutnya/extended to the next page

Lanjutan Tabel/Continued Table 5.5.1

Kecamatan Subdistrict	Kambing/Goat		Babi/Pig	
	2021	2022	2021	2022
(1)	(10)	(11)	(12)	(13)
Pagai Selatan	20	25	2 835	2 941
Sikakap	63	72	3 686	3 701
Pagai Utara	72	81	3 104	3 186
Sipora Selatan	213	241	202	302
Sipora Utara	328	396	122	178
Siberut Selatan	121	136	7 246	7 421
Seberut Barat Daya	5	8	8 976	9 119
Siberut Tengah	143	147	4 862	4 971
Siberut Utara	93	108	7 614	7 693
Siberut Barat	23	31	3 863	3 971
<b>Kepulauan Mentawai</b>	<b>1 081</b>	<b>1 245</b>	<b>42 510</b>	<b>43 483</b>

Sumber/source: Dinas Ketahanan Pangan dan Pertanian Kabupaten Kepulauan Mentawai/Food Security and Agriculture Agency of Kepulauan Mentawai Regency

**Tabel**  
**Table** 5.5.2

**Populasi Unggas Menurut Jenis Unggas dan Kecamatan di Kabupaten Kepulauan Mentawai, 2021 dan 2022**  
**Poultry Population by Kind and Subdistrict in Kepulauan Mentawai Regency, 2021 and 2022**

Kecamatan Subdistrict	Ayam Kampung/ Domestic Chicken		Ayam Petelur/ Layer Chicken	
	2021	2022	2021	2022
(1)	(2)	(3)	(4)	(5)
Pagai Selatan	7 692	8 461	-	-
Sikakap	5 602	5 805	-	-
Pagai Utara	7 531	7 991	-	-
Sipora Selatan	7 723	7 741	1 332	1 269
Sipora Utara	7 104	7 217	1 020	1020
Siberut Selatan	7 601	7 609	-	-
Seberut Barat Daya	7 100	7 201	-	-
Siberut Tengah	4 700	4 789	-	-
Siberut Utara	7 205	7 306	-	-
Siberut Barat	5 571	5 669	-	-
<b>Kepulauan Mentawai</b>	<b>67 829</b>	<b>69 789</b>	<b>2 352</b>	<b>2289</b>

Bersambung ke halaman berikutnya/extended to the next page

Lanjutan Tabel/Continued Table 5.5.2

Kecamatan Subdistrict	Ayam Pedaging/ Broiler Chicken		Itik/Duck	
	2021	2022	2021	2022
(1)	(6)	(7)	(8)	(9)
Pagai Selatan	-	-	476	479
Sikakap	5 860	5 971	398	435
Pagai Utara	-	-	462	482
Sipora Selatan	6 872	5 991	520	541
Sipora Utara	52 112	54 100	501	569
Siberut Selatan	6 750	6 781	493	521
Seberut Barat Daya	3 200	3 269	478	534
Siberut Tengah	-	-	412	419
Siberut Utara	-	-	386	397
Siberut Barat	-	-	591	601
<b>Kepulauan Mentawai</b>	<b>74 794</b>	<b>76 112</b>	<b>4 717</b>	<b>9 978</b>

Sumber/source: Dinas Ketahanan Pangan dan Pertanian Kabupaten Kepulauan Mentawai/Food Security and Agriculture Agency of Kepulauan Mentawai Regency

**5.6 PERIKANAN  
FISHERY**

**Tabel 5.6.1** **Produksi dan Nilai Produksi Perikanan Tangkap Menurut Jenis Penangkapan dan Kecamatan di Kabupaten Kepulauan Mentawai, 2022**  
*Production and Production Value of Fish Capture by Capture Type and Subdistrict in Kepulauan Mentawai Regency, 2022*

Kecamatan Subdistrict	Perikanan Tangkap di Laut <i>Marine Capture Fishery</i>		Perikanan Perairan Umum (Sungai, Danau, Dsb) <i>Inland Open Water Fishery</i>	
	Volume Volume (Ton)	Nilai Value (Rp)	Volume Volume (Ton)	Nilai Value (Rp)
(1)	(2)	(3)	(4)	(5)
Pagai Selatan	783	19 575 000 000	17,00	935 000 000
Sikakap	1 806	45 150 000 000	107,41	5 907 550 000
Pagai Utara	679	16 975 000 000	6,00	330 000 000
Sipora Selatan	1 249	31 225 000 000	9,00	495 000 000
Sipora Utara	1 662	41 550 000 000	45,67	2 511 850 000
Siberut Selatan	1 324	33 100 000 000	23,00	1 265 000 000
Seberut Barat Daya	661	16 525 000 000	67,13	3 692 150 000
Siberut Tengah	661	16 525 000 000	11,00	605 000 000
Siberut Utara	913	22 825 000 000	17,00	935 000 000
Siberut Barat	296	7 400 000 000	17,00	935 000 000
<b>Kepulauan Mentawai</b>	<b>10 034</b>	<b>250 850 000 000</b>	<b>320,60</b>	<b>17 611 550 000</b>

Sumber/Source: Dinas Kelautan dan Perikanan Kabupaten Kepulauan Mentawai/Marine and Fishery Agency of Kepulauan Mentawai Regency

**Tabel**  
**Table** 5.6.2

**Produksi dan Nilai Produksi Perikanan Tangkap di Perairan Umum Menurut Jenis Ikan dan Kecamatan di Kabupaten Kepulauan Mentawai, 2022**

*Production and Production Value of Fish Capture in Inland Open Water by Fish Type and Subdistrict in Kepulauan Mentawai Regency, 2022*

Kecamatan Subdistrict	Cakalang Skipjack Tuna		Tongkol Eastern small Tuna	
	Volume Volume (Ton)	Nilai Value (Rp)	Volume Volume (Ton)	Nilai Value (Rp)
(1)	(2)	(3)	(4)	(5)
Pagai Selatan	116,10	2 902 500 000	193,5	4 837 500 000
Sikakap	312,90	7 822 500 000	447	11 175 000 000
Pagai Utara	117,60	2 940 000 000	168	4 200 000 000
Sipora Selatan	216,30	5 407 500 000	309	7 725 000 000
Sipora Utara	288,05	7 201 250 000	411,5	10 287 500 000
Siberut Selatan	229,60	5 740 000 000	328	8 200 000 000
Seberut Barat Daya	114,45	2 861 250 000	163,5	4 087 500 000
Siberut Tengah	114,45	2 861 250 000	163,5	4 087 500 000
Siberut Utara	158,20	3 955 000 000	226	5 650 000 000
Siberut Barat	51,45	1 286 250 000	73,5	1 837 500 000
<b>Kepulauan Mentawai</b>	<b>1 719,10</b>	<b>42 977 500 000</b>	<b>2 483,5</b>	<b>62 087 500 000</b>

Bersambung ke halaman berikutnya/extended to the next page



Lanjutan Tabel/Continued Table 5.6.2

Kecamatan Subdistrict	Tuna Tuna		Udang Shrimp	
	Volume Volume (Ton)	Nilai Value (Rp)	Volume Volume (Ton)	Nilai Value (Rp)
(1)	(6)	(7)	(8)	(9)
Pagai Selatan	38,70	967 500 000	29	725 000 000
Sikakap	134,10	3 352 500 000	67	1 675 000 000
Pagai Utara	50,40	1 260 000 000	25	625 000 000
Sipora Selatan	92,70	2 317 500 000	46	1 150 000 000
Sipora Utara	123,45	3 086 250 000	61	1 525 000 000
Siberut Selatan	98,40	2 460 000 000	49	1 225 000 000
Seberut Barat Daya	49,05	1 226 250 000	24	600 000 000
Siberut Tengah	49,05	1 226 250 000	24	600 000 000
Siberut Utara	67,80	1 695 000 000	34	850 000 000
Siberut Barat	22,05	551 250 000	11	275 000 000
<b>Kepulauan Mentawai</b>	<b>725,70</b>	<b>18 142 500 000</b>	<b>370</b>	<b>9 250 000 000</b>

Bersambung ke halaman berikutnya/extended to the next page

Lanjutan Tabel/Continued Table 5.6.2

Kecamatan Subdistrict	Kerapu Groupers		Kakap Snappers	
	Volume Volume (Ton)	Nilai Value (Rp)	Volume Volume (Ton)	Nilai Value (Rp)
(1)	(10)	(11)	(12)	(13)
Pagai Selatan	79,00	1 975 000 000	47,40	1 185 000 000
Sikakap	182,50	4 562 500 000	109,50	2 737 500 000
Pagai Utara	68,50	1 712 500 000	41,10	1 027 500 000
Sipora Selatan	126,00	3 150 000 000	75,60	1 890 000 000
Sipora Utara	168,00	4 200 000 000	100,80	2 520 000 000
Siberut Selatan	134,00	3 350 000 000	80,40	2 010 000 000
Seberut Barat Daya	66,50	1 662 500 000	39,90	997 500 000
Siberut Tengah	66,50	1 662 500 000	39,90	997 500 000
Siberut Utara	92,00	2 300 000 000	55,20	1 380 000 000
Siberut Barat	30,00	750 000 000	18,00	450 000 000
<b>Kepulauan Mentawai</b>	<b>1 013,00</b>	<b>25 325 000 000</b>	<b>607,80</b>	<b>15 195 000 000</b>

Bersambung ke halaman berikutnya/extended to the next page

Lanjutan Tabel/Continued Table 5.6.2

Kecamatan Subdistrict	Kembung Mackarels		Teri Anchovies	
	Volume Volume (Ton)	Nilai Value (Rp)	Volume Volume (Ton)	Nilai Value (Rp)
(1)	(14)	(15)	(16)	(17)
Pagai Selatan	36,50	912 500 000	87,60	2 190 000 000
Sikakap	134,40	3 360 000 000	201,60	5 040 000 000
Pagai Utara	50,40	1 260 000 000	75,60	1 890 000 000
Sipora Selatan	92,80	2 320 000 000	139,20	3 480 000 000
Sipora Utara	123,60	3 090 000 000	185,40	4 635 000 000
Siberut Selatan	98,40	2 460 000 000	147,60	3 690 000 000
Seberut Barat Daya	49,20	1 230 000 000	73,80	1 845 000 000
Siberut Tengah	49,20	1 230 000 000	73,80	1 845 000 000
Siberut Utara	68,00	1 700 000 000	102,00	2 550 000 000
Siberut Barat	22,00	550 000 000	33,00	825 000 000
<b>Kepulauan Mentawai</b>	<b>724,50</b>	<b>18 112 500 000</b>	<b>1 119,60</b>	<b>27 990 000 000</b>

Bersambung ke halaman berikutnya/extended to the next page

Lanjutan Tabel/Continued Table 5.6.2

Kecamatan Subdistrict	Lainnya Others		Total Total	
	Volume Volume (Ton)	Nilai Value (Rp)	Volume Volume (Ton)	Nilai Value (Rp)
(1)	(18)	(19)	(20)	(21)
Pagai Selatan	97,35	2 433 750 000	725	18 128 750 000
Sikakap	231,70	5 792 500 000	1 821	45 517 500 000
Pagai Utara	82,80	2 070 000 000	679	16 985 000 000
Sipora Selatan	155,90	3 897 500 000	1 254	31 337 500 000
Sipora Utara	218,60	5 465 000 000	1 680	42 010 000 000
Siberut Selatan	162,80	4 070 000 000	1 328	33 205 000 000
Seberut Barat Daya	81,35	2 033 750 000	662	16 543 750 000
Siberut Tengah	81,35	2 033 750 000	662	16 543 750 000
Siberut Utara	115,60	2 890 000 000	919	22 970 000 000
Siberut Barat	43,35	1 083 750 000	304	7 608 750 000
<b>Kepulauan Mentawai</b>	<b>1 270,80</b>	<b>31 770 000 000</b>	<b>10 034</b>	<b>250 850 000 000</b>

Sumber/Source: Dinas Kelautan dan Perikanan Kabupaten Kepulauan Mentawai/Marine and Fishery Agency of Kepulauan Mentawai Regency

**Tabel**  
**Table** 5.6.3

**Produksi dan Nilai Produksi Perikanan Budidaya Menurut Jenis Budidaya dan Kecamatan di Kabupaten Kepulauan Mentawai, 2022**

*Production and Production Value of Farmed Fish by Type of Aquaculture and Subdistrict in Kepulauan Mentawai Regency, 2022*

Kecamatan Subdistrict	Jaring Apung Laut Marine Floating Net		Kolam Air Tenang Quiet freshwater pond	
	Volume Volume (Ton)	Nilai Value (Rp)	Volume Volume (Ton)	Nilai Value (Rp)
(1)	(2)	(3)	(4)	(5)
Pagai Selatan	-	-	17,39	956 450 000
Sikakap	67,33	6 396 350 000	40,08	2 204 400 000
Pagai Utara	1,00	95 000 000	5,00	275 000 000
Sipora Selatan	-	-	9,00	495 000 000
Sipora Utara	11,00	1 045 000 000	34,67	1 906 850 000
Siberut Selatan	4,00	380 000 000	19,00	1 045 000 000
Seberut Barat Daya	49,00	4 655 000 000	18,13	997 150 000
Siberut Tengah	4,00	380 000 000	7,00	385 000 000
Siberut Utara	4,00	380 000 000	13,00	715 000 000
Siberut Barat	15,00	1 425 000 000	2,00	110 000 000
<b>Kepulauan Mentawai</b>	<b>155,33</b>	<b>14 756 350 000</b>	<b>165,27</b>	<b>9 089 850 000</b>

Bersambung ke halaman berikutnya/extended to the next page

**Tabel**  
**Table** 5.6.4**Produksi Perikanan Menurut Kecamatan di Kabupaten Kepulauan Mentawai, 2022**  
*Fishery Production by Subdistrict in Kepulauan Mentawai Regency, 2022*

Kecamatan Subdistrict	Produksi Ikan (Ton)	Target Daerah (Ton)
(1)	(2)	(3)
Pagai Selatan	783	500
Sikakap	1 806	1 400
Pagai Utara	679	800
Sipora Selatan	1 249	1 400
Sipora Utara	1 662	1 200
Siberut Selatan	1 324	1 200
Seberut Barat Daya	661	1 000
Siberut Tengah	661	900
Siberut Utara	913	900
Siberut Barat	296	700
<b>Kepulauan Mentawai</b>	<b>10 034</b>	<b>10 000</b>

Sumber/Source: Dinas Kelautan dan Perikanan Kabupaten Kepulauan Mentawai/Marine and Fishery Agency of Kepulauan Mentawai Regency

**Tabel**  
**Table** 5.6.5

**Cakupan Bina Kelompok Nelayan Menurut Kecamatan di Kabupaten Kepulauan Mentawai, 2022**  
*Scope of Fishermen Group Development by Subdistrict in Kepulauan Mentawai Regency, 2022*

Kecamatan Subdistrict	Jumlah Kelompok Nelayan yang Mendapatkan Bantuan Pemda	Jumlah Kelompok Nelayan
(1)	(2)	(3)
Pagai Selatan	27	37
Sikakap	23	45
Pagai Utara	28	48
Sipora Selatan	33	43
Sipora Utara	50	65
Siberut Selatan	22	42
Seberut Barat Daya	30	50
Siberut Tengah	19	30
Siberut Utara	28	48
Siberut Barat	13	25
<b>Kepulauan Mentawai</b>	<b>273</b>	<b>433</b>

Sumber/Source: Dinas Kelautan dan Perikanan Kabupaten Kepulauan Mentawai/Marine and Fishery Agency of Kepulauan Mentawai Regency

**Tabel**  
**Table** 5.6.6**Produksi Perikanan Kelompok Nelayan Menurut Kecamatan di Kabupaten Kepulauan Mentawai, 2022**  
**Fishery Production of Fishermen Groups by Subdistrict in Kepulauan Mentawai Regency, 2022**

Kecamatan Subdistrict	Jumlah Produksi Ikan Kontribusi Hasil Kelompok Nelayan (Ton)	Jumlah Produksi Ikan Di Daerah (Ton)
	(1)	(2)
Pagai Selatan	454	700
Sikakap	386	1 500
Pagai Utara	470	700
Sipora Selatan	554	1 200
Sipora Utara	840	1 500
Siberut Selatan	370	1 500
Seberut Barat Daya	504	700
Siberut Tengah	319	700
Siberut Utara	470	1 000
Siberut Barat	218	500
<b>Kepulauan Mentawai</b>	<b>4 586</b>	<b>10 000</b>

Sumber/Source: Dinas Kelautan dan Perikanan Kabupaten Kepulauan Mentawai/Marine and Fishery Agency of Kepulauan Mentawai Regency



**Tabel 5.6.7** Luas Kawasan Lindung perairan menurut kecamatan di Kabupaten Kepulauan Mentawai, 2022  
*Area of Protected Water Area by Subdistrict in Kepulauan Mentawai Regency, 2022*

Kecamatan Subdistrict	Luas Kawasan Lindung Perairan (km <sup>2</sup> )	Total Luas Perairan (km <sup>2</sup> )
(1)	(2)	(3)
Pagai Selatan	-	-
Sikakap	-	-
Pagai Utara	-	-
Sipora Selatan	-	-
Sipora Utara	-	-
Siberut Selatan	-	-
Seberut Barat Daya	1 296	6 755
Siberut Tengah	-	-
Siberut Utara	-	-
Siberut Barat	-	-
<b>Kepulauan Mentawai</b>	<b>1 296</b>	<b>6 755</b>

Sumber/Source: Dinas Kelautan dan Perikanan Kabupaten Kepulauan Mentawai/Marine and Fishery Agency of Kepulauan Mentawai Regency

# 6

# INDUSTRI, PERTAMBANGAN, DAN ENERGI

INDUSTRY, MINING AND ENERGY

## JUMLAH PELANGGAN LISTRIK PT. PLN DI KABUPATEN KEPULAUAN MENTAWAI TAHUN 2022

Number of Electricity Customers of PT. PLN in Kepulauan  
Mentawai Regency in 2022

RUMAH TANGGA  
HOUSEHOLDS

**16.673**  
pelanggan  
customers



SOSIAL  
SOCIAL

**548**  
pelanggan  
customers



PEMERINTAHAN  
GOVERNMENT

**280**  
pelanggan  
customers



BISNIS  
BUSINESS

**543**  
pelanggan  
customers



**PUSAT DAERAH ALIRAN LISTRIK**  
Central Area of Electrical Connection

**10** lokasi  
location

Terdapat di setiap kecamatan,  
kecuali Pagai Selatan  
There are in all sub-districts, except  
Pagai Selatan



INDUSTRI  
INDUSTRY

**3**  
pelanggan  
customers

**PRODUKSI LISTRIK**  
Electricity Production

**21** juta  
million **KWh**

- 19,9 juta /million KWh terjual /sold
- 238,9 ribu /thousand KWh dipakai sendiri PLN /own used by PLN
- 1,31 juta /million KWh susut /lost



**PENJELASAN TEKNIS****TECHNICAL NOTES**

- |  |   |
|--|---|
| <p>1. Kapasitas listrik terpasang adalah total kapasitas dari seluruh mesin pembangkit listrik yang dioperasikan.</p>  | <p>1. <i>Installed electricity capacity is the Total capacity of all operated power plants machines.</i></p>  |
| <p>2. Listrik yang dibangkitkan adalah jumlah listrik yang dibangkitkan oleh seluruh mesin pembangkit listrik dan dinyatakan dalam satuan dasar Watt hours.</p>  | <p>2. <i>Electricity generated is the amount of electricity generated by all power plant engine in Watt hours tandard unit.</i></p>   |
| <p>3. Jumlah listrik/gas/air bersih yang terjual/ didistribusikan adalah banyaknya listrik/gas/air bersih yang disalurkan kepada para pelanggan.</p>   | <p>3. <i>Sold/distributed electricity/ gas/ cleaned water is Total electricity/ gas/cleaned water distributed to customers.</i></p>   |
| <p>4. Volume air bersih yang disalurkan adalah banyaknya air bersih yang disalurkan oleh perusahaan air bersih (dalam satuan m<sup>3</sup>). Semakin besar volume air bersih yang disalurkan maka akan semakin terpenuhi kebutuhan konsumen akan air bersih.</p> | <p>4. <i>Volume of water distributed is the amount of water that can be distributed by the water company (in units of m<sup>3</sup>). The greater the volume of water distributed it will be increasingly fulfilled the needs of consumers for clean water.</i></p> |
| <p>5. Pelanggan adalah individu atau kelompok, baik rumah tangga, perusahaan atau institusi non profit yang membeli air bersih dari perusahaan air bersih.</p>   | <p>5. <i>Customers are individuals or groups, whether household, company or non-profit institutions that buy water supply from water supply establishment.</i></p>  |
| <p>6. Air disalurkan adalah volume air bersih dari perusahaan air bersih.</p>  | <p>6. <i>Distributed water is the volume of water supply from water supply establishment.</i></p>   |

**ULASAN**

Jumlah pelanggan listrik pada tahun 2022 di Kabupaten kepulauan Mentawai mengalami peningkatan menjadi 17996 pelanggan, meningkat dari tahun sebelumnya yang berjumlah 16994. Kecamatan yang memiliki jumlah pelanggan terbanyak yaitu Kecamatan Sipora Utara dengan jumlah pelanggan sebanyak 4673.

**DESCRIPTION**

*The number of electricity customers in 2022 in the Mentawai Islands Regency has increased to 17996 customers, an increase from the previous year which amounted to 16994. The district that has the highest number of customers is Sipora Utara District with a total of 4673 customers.*

<https://mentawai.kab.bps.go.id>

**Gambar** 6.1  
**Figures**

**Jumlah Pelanggan Listrik PLN menurut Kecamatan di Kabupaten Kepulauan Mentawai, 2022**  
**Number of PLN Electricity Customers by Subdistrict in Kepulauan Mentawai Regency, 2022**



Sumber/Source: PLN Area Kabupaten Kepulauan Mentawai/ State Electricity Enterprise Division of Kepulauan Mentawai Regency

**Tabel**  
**Table** 6.1**Daya Terpasang dan Jumlah Pelanggan Listrik PT. PLN (Persero) pada Cabang/Ranting PLN Menurut Golongan Tarif di Kabupaten Kepulauan Mentawai, 2022**  
**Installed Electricity Power and Customers of PT. PLN (Persero) at PLN Branch by Fare Classification in Kepulauan Mentawai Regency, 2022**

<b>Golongan Tarif</b> <b>Group of Fare</b>	<b>Daya Tersambung</b> <b>Power Connected (VA)</b>	<b>Jumlah Pelanggan</b> <b>Number of Costumers</b>
(1)	(2)	(3)
Rumah Tangga		
R-1	14 859 000	16 465
R-2	834 300	196
R-3	143 700	12
Bisnis		
B-1	951 850	481
B-2	911 300	62
B-3	-	-
Industri		
I-1	900	1
I-2	269 000	2
I-3	-	-
I-4	-	-
<b>Jumlah halaman ini/Total for this page</b>	<b>17 970 050</b>	<b>17 219</b>

Bersambung ke halaman berikutnya/extended to the next page

Lanjutan baris/Column extension of Table 6.1

<b>Golongan Tarif Group of Fare</b>	<b>Daya Tersambung Power Connected (VA)</b>	<b>Jumlah Pelanggan Number of Costumers</b>
(1)	(2)	(3)
<b>Jumlah dari halaman sebelumnya Total on previous page</b>	<b>17 970 050</b>	<b>17 219</b>
Pemerintahan dan penerangan jalan umum <i>Government and public roads</i>	834 300	196
P-1	1 487 550	246
P-2	-	-
P-3	123 900	34
Sosial/ <i>Social</i>		
S	1 291 200	548
Traksi/ <i>traction</i>		
T	-	-
Curah/ <i>bulk</i>		
C	-	-
Layanan Khusus/ <i>Special Service</i>		
L	-	-
<b>Total / Total</b>	<b>20 872 700</b>	<b>18 047</b>

Cat/Note:

R1: Rumah tangga biasa 900 – 2200 VA; R1M: Rumah tangga biasa 900 - 2200 VA tanpa keringanan (mampu);

R2: Rumah tangga 3500 – 5500 VA; R3: Rumah tangga besar atau sama dengan 600 VA;

B1: Bisnis kecil atau sama dengan 5500 VA; B2: Bisnis 6600 – 200.000 VA; S2: Sosial 450 – 900 VA;

P: Pemerintah 50 – 200.000 VA;

L: layanan khusus &gt; 200.000 VA;

I: Industri 450 – 200.000 VA

Sumber/Source: PLN Area Kabupaten Kepulauan Mentawai/ *State Electricity Enterprise Division of Kepulauan Mentawai Regency*



**Tabel**  
**Table** 6.2**Produksi Listrik PT. PLN (Persero) pada Cabang/Ranting  
PLN Menurut Penggunaan di Kabupaten Kepulauan  
Mentawai, 2022**  
**Electricity Production of PT. PLN (Persero) at PLN Branch  
by Usage Purpose in Kepulauan Mentawai Regency, 2022**

<b>Produksi Production</b>		<b>Jumlah (KWh)</b>
<b>(1)</b>	<b>(2)</b>	<b>(3)</b>
1.	Terjual/sold	19 937 946
2.	Dipakai sendiri/own used	238 882
3.	Susut/lost	1 309 018
<b>Total/Total</b>		<b>21 485 846</b>

Sumber/Source: PLN Area Kabupaten Kepulauan Mentawai/ State Electricity Enterprise Division of Kepulauan Mentawai Regency

**Tabel**  
**Table 6.3****Jumlah Pelanggan Listrik Menurut Kecamatan di Kabupaten Kepulauan Mentawai, 2018–2022**  
**Number of Electricity Customers by Subdistrict in Kepulauan Mentawai Regency, 2018–2022**

<b>Kecamatan Subdistrict</b>	<b>2018</b>	<b>2019</b>	<b>2020</b>	<b>2021</b>	<b>2022</b>
(1)	(2)	(3)	(4)	(5)	(6)
Pagai Selatan	-	-	423	964	1 477
Sikakap	2 141	2 165	2 485	2 658	2 743
Pagai Utara	225	499	547	576	337
Sipora Selatan	1 525	1 952	2 262	2 820	2 890
Sipora Utara	3 684	4 025	4 209	4 493	4 673
Siberut Selatan	1 432	2 275	2 391	2 863	3 326
Seberut Barat Daya	147	205	303	367	388
Siberut Tengah	296	754	825	915	534
Siberut Utara	930	1 019	1 072	1 123	1 381
Siberut Barat	175	194	200	215	247
<b>Kepulauan Mentawai</b>	<b>10 555</b>	<b>13 088</b>	<b>14 717</b>	<b>16 994</b>	<b>17 996</b>

Sumber/Source: PLN Area Kabupaten Kepulauan Mentawai/ State Electricity Enterprise Division of Kepulauan Mentawai Regency

**Tabel**  
**Table 6.4****Jumlah Pelanggan Listrik Menurut Jenis Langganan dan Kecamatan di Kabupaten Kepulauan Mentawai, 2022**  
**Number of Electricity Customers by Subscription Type and Subdistrict in Kepulauan Mentawai Regency, 2022**

Kecamatan Subdistrict	Rumah Tangga Household	Kantor Pemerintah Government	Bisnis Business	Industri Industry	Sosial Social
(1)	(2)	(3)	(4)	(5)	(6)
Pagai Selatan	1 422	8	3	1	43
Sikakap	2 559	32	70	-	82
Pagai Utara	327	1	1	-	8
Sipora Selatan	2 697	30	54	-	109
Sipora Utara	4 163	131	271	2	100
Siberut Selatan	3 083	35	84	-	124
Seberut Barat Daya	361	4	9	-	14
Siberut Tengah	505	11	2	-	14
Siberut Utara	1 275	22	45	-	39
Siberut Barat	228	4	2	-	13
<b>Kepulauan Mentawai</b>	<b>16 620</b>	<b>278</b>	<b>541</b>	<b>3</b>	<b>546</b>

Sumber/Source: PLN Area Kabupaten Kepulauan Mentawai/ State Electricity Enterprise Division of Kepulauan Mentawai Regency

**Tabel**  
**Table** 6.5**Waktu Beroperasi per Hari dan Pusat Daerah Aliran Listrik Menurut Kecamatan di Kabupaten Kepulauan Mentawai, 2022**  
***Daily Operation Time and Area of Electricity Service by Subdistrict in Kepulauan Mentawai Regency, 2022***

<b>Kecamatan Subdistrict</b>	<b>Waktu Beroperasi/Hari Operation Time/Day (jam/hour)</b>	<b>Pusat Daerah Aliran Listrik Central Area for Electrical Connection</b>
(1)	(2)	(3)
Pagai Selatan	24	Seay Baru
Sikakap	24	Sikakap
Pagai Utara	24	Saumanganya
Sipora Selatan	24	Sioban
Sipora Utara	24	Tuapejat
Siberut Selatan	24	Muara Siberut
Seberut Barat Daya	14	Peipei
Siberut Tengah	14	Saibi
Siberut Utara	24	Pokai
Siberut Barat	14	Betaet

Sumber/Source: PLN Area Kabupaten Kepulauan Mentawai/ State Electricity Enterprise Division of Kepulauan Mentawai Regency

**Tabel 6.6** Jumlah Pelanggan dan Air yang Disalurkan Menurut Kecamatan di Kabupaten Kepulauan Mentawai, 2022  
**Table 6.6** Number of Customers and Distributed Water by Subdistrict in Kepulauan Mentawai Regency, 2022

Kecamatan Subdistrict	Pelanggan Number of Customers	Air Disalurkan Distributed Water (m <sup>3</sup> )	Nilai Value (Rp)
(1)	(2)	(3)	(4)
Pagai Selatan	-	-	-
Sikakap	176	54 432,0	-
Pagai Utara	-	-	-
Sipora Selatan	521	69 984,0	-
Sipora Utara	1 503	219 801,6	254 094 778
Siberut Selatan	507	18 144,0	-
Seberut Barat Daya	-	-	-
Siberut Tengah	-	-	-
Siberut Utara	-	-	-
Siberut Barat	-	-	-
<b>Kepulauan Mentawai</b>	<b>2 707</b>	<b>362 361,6</b>	<b>254 094 778</b>

Sumber/Source: Dinas Pekerjaan Umum dan Penataan Ruang Kabupaten Kepulauan Mentawai/General Work and Space Management Agency of Kepulauan Mentawai Regency

**Tabel**  
**Table 6.7****Jumlah Pelanggan PDAM Menurut Jenis Langganan dan Kecamatan di Kabupaten Kepulauan Mentawai, 2022**  
**Water Company Customer by Subscription Type dan Subdistrict in Kepulauan Mentawai Regency, 2022**

Kecamatan Subdistrict	Rumah Tangga Household	Kantor Pemerintah Government	Bisnis Business	Industri Industry	Sosial Social
(1)	(2)	(3)	(4)	(5)	(6)
Pagai Selatan	-	-	-	-	-
Sikakap	144	4	21	6	1
Pagai Utara	-	-	-	-	-
Sipora Selatan	491	5	16	9	
Sipora Utara	1386	43	56	14	4
Siberut Selatan	459	7	32	8	1
Seberut Barat Daya	-	-	-	-	-
Siberut Tengah	-	-	-	-	-
Siberut Utara	-	-	-	-	-
Siberut Barat	2480	59	125	37	6
<b>Kepulauan Mentawai</b>	<b>16 620</b>	<b>278</b>	<b>541</b>	<b>3</b>	<b>546</b>

Sumber/Source: Dinas Pekerjaan Umum dan Penataan Ruang Kabupaten Kepulauan Mentawai/General Work and Space Management Agency of Kepulauan Mentawai Regency

**Tabel**  
**Table 6.8****Kapasitas Produksi Air Minum PDAM Menurut Kecamatan di Kabupaten Kepulauan Mentawai, 2022**  
**Water Production Capacity by Subdistrict in Kepulauan Mentawai Regency, 2022**

Kecamatan Subdistrict	Produksi (m <sup>3</sup> ) Production	Distribusi (m <sup>3</sup> ) Distribution	Terjual (m <sup>3</sup> ) Sold	Lainnya (m <sup>3</sup> ) Others
(1)	(2)	(3)	(4)	(5)
Pagai Selatan	-	-	-	-
Sikakap	155 520	101 088,0	54 432,0	-
Pagai Utara	-	-	-	-
Sipora Selatan	155 520	85 536,0	69 984,0	-
Sipora Utara	414 720	194 918,4	219 801,6	-
Siberut Selatan	51 840	33 696,0	18 144,0	-
Seberut Barat Daya	-	-	-	-
Siberut Tengah	-	-	-	-
Siberut Utara	-	-	-	-
Siberut Barat	-	-	-	-
<b>Kepulauan Mentawai</b>	<b>637 362</b>	<b>415 238,4</b>	<b>362 361,6</b>	<b>3</b>

Sumber/Source: Dinas Pekerjaan Umum dan Penataan Ruang Kabupaten Kepulauan Mentawai/General Work and Space Management Agency of Kepulauan Mentawai Regency

**Tabel**  
**Table** 6.9**Kapasitas Produksi Air Minum Menurut Bulan di Kabupaten Kepulauan Mentawai, 2022**  
*Production Capacity of Water by Month in Kepulauan Mentawai Regency, 2022*

<b>Bulan</b> <b>Month</b>	<b>Produksi (m<sup>3</sup>)</b> <b>Production</b>	<b>Distribusi (m<sup>3</sup>)</b> <b>Distribution</b>	<b>Terjual (m<sup>3</sup>)</b> <b>Sold</b>	<b>Lainnya (m<sup>3</sup>)</b> <b>Others</b>
(1)	(2)	(3)	(4)	(5)
Januari	62 208,00	37 324,80	27 993,60	-
Februari	52 876,80	32 659,20	24 883,20	-
Maret	46 656,00	24 883,20	18 662,40	-
April	55 987,20	31 104,00	24 883,20	-
Mei	68 428,80	37 324,80	31 104,00	-
Juni	62 208,00	31 104,00	27 993,60	-
Juli	62 208,00	27 993,60	27 993,60	-
Agustus	55 987,20	37 324,80	31 104,00	-
September	62 208,00	27 993,60	27 993,60	-
Oktober	93 312,00	49 766,40	49 766,40	-
November	62 208,00	27 993,60	32 659,20	-
Desember	93 312,00	49 766,40	37 324,80	-

Sumber/Source: Dinas Pekerjaan Umum dan Penataan Ruang Kabupaten Kepulauan Mentawai/General Work and Space Management Agency of Kepulauan Mentawai Regency





## 7

# PARIWISATA

## TOURISM

### JUMLAH RUMAH MAKAN DAN PENGINAPAN DI KABUPATEN KEPULAUAN MENTAWAI TAHUN 2019 - 2022

*Number of Restaurants and Inns in Kepulauan Mentawai Regency in 2019 - 2021*

#### RUMAH MAKAN

*Restaurant*



Pada tahun 2019 - 2021, terdapat penginapan di **Kecamatan Sipora Selatan, Sipora Utara, dan Siberut Selatan**. Terjadi **penambahan 12 penginapan** pada tahun 2020 dan terjadi **pengurangan 1 penginapan** pada tahun 2021.

*In 2019 - 2021, there will be lodging in **Sipora Selatan, Sipora Utara and Siberut Selatan districts**. There was **an addition of 12 inns** in 2020 and **a reduction of 1 inn** in 2021.*

#### PENGINAPAN

*Inns*

Terdapat penginapan di setiap kecamatan, **kecuali** Pagai Utara dan Pagai Selatan. Tahun 2021, terdapat penambahan **1 penginapan di Pagai Selatan**.

*There are inns in all sub-district, **except** Pagai Utara and Pagai Selatan. In 2021, there was an addition of **1 inn in Pagai Selatan**.*





**PENJELASAN TEKNIS****TECHNICAL NOTES**

1. Rata-rata lama tinggal wisatawan adalah rata-rata waktu tinggal wisatawan mancanegara di Indonesia untuk satu kali kunjungan.
  2. Usaha penyediaan akomodasi adalah usaha yang menyediakan pelayanan penginapan yang dapat dilengkapi dengan pelayanan pariwisata lainnya. Usaha penyediaan akomodasi dapat berupa hotel, vila, pondok wisata, bumi perkemahan, persinggahan karavan, dan akomodasi lainnya yang digunakan untuk tujuan pariwisata.
  3. Hotel adalah penyediaan akomodasi secara harian berupa kamar-kamar di dalam satu bangunan yang dapat dilengkapi dengan jasa pelayanan makan dan minum, kegiatan hiburan dan atau fasilitas lainnya. Hotel terdiri dari hotel berbintang dan hotel nonbintang.
  4. Hotel bintang adalah usaha penyediaan jasa pelayanan penginapan, makan minum serta jasa lainnya bagi umum dengan menggunakan sebagian atau seluruh bangunan. Usaha ini dikelola secara komersial sertamemenuhi ketentuan persyaratan sebagai hotel bintang (termasuk berlian) yang
1. *Average length of stay is the average stay duration of foreign visitor in Indonesia for one trip.*
  2. *The business of providing accommodation is a business that provides specialty services that can be equipped with Other tourism services. It includes hotel, villa, cottage, camping, caravan stop, and Other accommodation that are used for tourism purposes.*
  3. *Hotel is a daily supply of accommodation rooms within a building which can be equipped with eating and drinking services, entertainment activities and/or Other facilities. Hotel consists of a classified hotel and a non-classified hotel.*
  4. *A star hotel is the business of providing an accommodation, eating and drinking as well as Other services for the Public by using a building or a part of a building. It is managed commercially and meets specified requirements as a star hotel (including diamonds) set forth in the decree of fostering agency. For example, five stars*

ditetapkan dalam surat keputusan instansi yang membinanya. Misalnya hotel bintang lima, hotel bintang empat dan seterusnya.

*hotel, four stars hotel, and so on.*

- |   |   |
|---|---|
| <p>5. Tingkat penghunian kamar hotel adalah persentase banyaknya malam kamar yang dihuni terhadap banyaknya malam kamar yang tersedia.</p>                                    | <p>5. <i>Room occupancy rate is the number of room-nights occupied divided by the number of room-night available, multiplied by 100 percent.</i></p>                  |
| <p>6. Rata-rata lamanya tamu menginap adalah banyaknya malam tempat tidur yang terpakai (malam tamu) dengan banyaknya tamu yang menginap di hotel atau akomodasi lainnya.</p> | <p>6. <i>Average length of stay is the number of bed-nights used (guest night) divided by the number of guests coming to spend the night at the accommodation</i></p> |

<https://mentawaikepariwisata.com.id>

**ULASAN**

Berdasarkan angka yang diperoleh dari kegiatan Potensi Desa tahun 2021, jumlah rumah makan/restoran yang ada di wilayah Kabupaten Kepulauan Mentawai yaitu sebanyak 22 buah dan jumlah akomodasi hotel dan penginapan masing-masing berjumlah 22 dan 92.

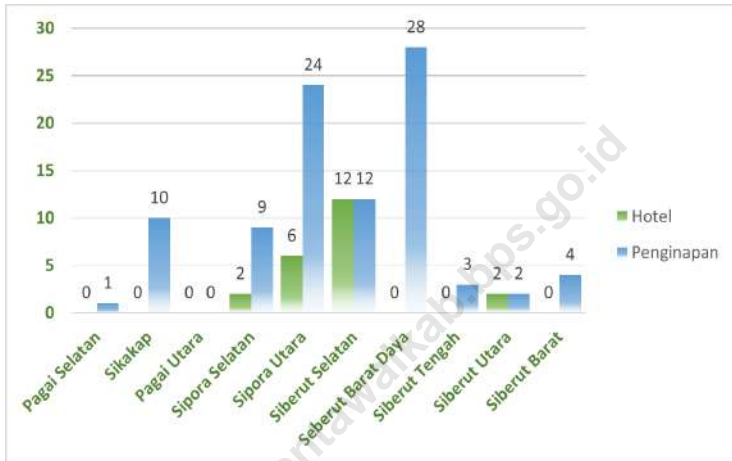
**DESCRIPTION**

*Based on the figures obtained from the 2021 Village Potential activities, the number of restaurants/restaurants in the Mentawai Islands Regency is 22 and the number of hotel and inn accommodations are 22 and 92 respectively.*

<https://mentawai.kab.bps.go.id>

**Gambar** 7.1  
**Figures**

**Jumlah Hotel dan Penginapan menurut Kecamatan di Kabupaten Kepulauan Mentawai, 2021**  
**Number of Hotels and Inns by Subdistrict in Kepulauan Mentawai Regency, 2021**



Sumber/Source: BPS, Pendataan Potensi Desa (Podes)/ BPS–Statistics Indonesia, Village Potential Data Collection

**Tabel**  
**Table 7.1****Jumlah Rumah Makan/Restoran Menurut Kecamatan di Kabupaten Kepulauan Mentawai, 2019–2021**  
**Number of Restaurants by Subdistrict in Kepulauan Mentawai Regency, 2019–2021**

Kecamatan Subdistrict	2019	2020	2021
(1)	(2)	(3)	(4)
Pagai Selatan	-	-	-
Sikakap	-	-	-
Pagai Utara	-	-	-
Sipora Selatan	1	1	2
Sipora Utara	2	6	6
Siberut Selatan	8	12	12
Siberut Barat Daya	-	-	-
Siberut Tengah	-	1	-
Siberut Utara	-	3	2
Siberut Barat	-	-	-
<b>Kepulauan Mentawai</b>	<b>11</b>	<b>23</b>	<b>22</b>

Sumber/Source: BPS, Pendataan Potensi Desa (Podes)/ BPS—Statistics Indonesia, Village Potential Data Collection



**Tabel**  
**Table 7.2****Jumlah Hotel dan Penginapan Menurut Kecamatan di Kabupaten Kepulauan Mentawai, 2019–2021**  
**Number of Hotels and Inns by Subdistrict in Kepulauan Mentawai Regency, 2019–2021**

Kecamatan Subdistrict	Hotel Hotel			Penginapan Inn		
	2019	2020	2021	2019	2020	2021
(1)	(2)	(3)	(4)	(5)	(6)	(7)
Pagai Selatan	-	-	-	-	-	1
Sikakap	-	-	-	10	10	10
Pagai Utara	-	-	-	-	-	-
Sipora Selatan	1	1	2	9	9	9
Sipora Utara	2	6	6	24	24	24
Siberut Selatan	8	12	12	12	12	12
Siberut Barat Daya	-	-	-	28	28	28
Siberut Tengah	-	1	-	2	2	3
Siberut Utara	-	3	2	2	2	2
Siberut Barat	-	-	-	4	4	4
<b>Kepulauan Mentawai</b>	<b>11</b>	<b>23</b>	<b>22</b>	<b>91</b>	<b>91</b>	<b>92</b>

Sumber/Source: BPS, Pendataan Potensi Desa (Podes)/ BPS–Statistics Indonesia, Village Potential Data Collection

# 8

# TRANSPORTASI DAN KOMUNIKASI

## TRANSPORTATION AND COMMUNICATION

### BANDARA ROKOT ROKOT AIRPORT

Hanya terdapat 1 bandara yang terletak di Sipora Selatan  
*There is only 1 airport which is located in Sipora Selatan*



### BANDARA DAN 5 PELABUHAN UTAMA KABUPATEN KEPULAUAN MENTAWAI TAHUN 2022

*Airport and 5 Main Sea Ports in Kepulauan Mentawai Regency in 2022*

#### PELABUHAN TUAPEJAT TUAPEJAT SEA PORT

Terletak di Sipora Utara. Kunjungan kapal sebanyak 618 kali  
*Located in Sipora Utara. Ship docked 618 times*

#### PELABUHAN MAILEPPET MAILEPPET SEA PORT

Terletak di Siberut Selatan. Kunjungan kapal sebanyak 509 kali  
*Located in Siberut Selatan. Ship docked 509 times*

#### PELABUHAN SIKAKAP SIKAKAP SEA PORT

Terletak di Sikakap. Kunjungan kapal sebanyak 454 kali  
*Located in Sikakap. Ship docked 454 times*

#### PELABUHAN POKAI POKAI SEA PORT

Terletak di Siberut Utara. Kunjungan kapal sebanyak 401 kali  
*Located in Sibeut Utara. Ship docked 401 times*

#### PELABUHAN SIOBAN SIOBAN SEA PORT

Terletak di Sipora Selatan. Kunjungan kapal sebanyak 268 kali  
*Located in Sipora Selatan. Ship docked 268 times*

SUMBER/SOURCE  
DINAS PERHUBUNGAN KEPULAUAN MENTAWAI  
Department of Transportation of Kepulauan Mentawai





**PENJELASAN TEKNIS****TECHNICAL NOTES**

1. Kendaraan bermotor adalah setiap kendaraan yang digerakkan oleh peralatan teknik yang ada pada kendaraan tersebut, biasanya digunakan untuk angkutan orang atau barang di atas jalan raya selain kendaraan yang berjalan di atas rel. Kendaraan bermotor yang dicatat adalah semua jenis kendaraan kecuali kendaraan bermotor TNI/Polri dan Korps Diplomatik.
  2. Mobil penumpang adalah setiap kendaraan bermotor yang dilengkapi dengan tempat duduk untuk sebanyak-banyaknya delapan orang, tidak termasuk tempat duduk untuk pengemudi, baik dilengkapi atau tidak dilengkapi bagasi.
  3. Mobil bis adalah setiap kendaraan bermotor yang dilengkapi dengan tempat duduk untuk lebih dari delapan orang, tidak termasuk tempat duduk untuk pengemudi, baik dilengkapi atau tidak dilengkapi bagasi.
  4. Mobil truk adalah setiap kendaraan bermotor yang digunakan untuk angkutan barang, selain mobil penumpang, mobil bis dan kendaraan bermotor roda dua.
  5. Kereta api adalah kendaraan
1. *Motor vehicles are any kind of vehicles motorized by machine set up in those vehicles, they are usually used for transporting peoples or Goods on roads except vehicles moving along a railway line. The data cover all kinds of motor vehicles except those belong to Indonesia Army Force Indonesian State Police and Diplomatic Corps.*
  2. *Passenger cars are any motor vehicles with no more than eight seats, excluding seat for driver, it can be with or without hoot.*
  3. *Buses are large Passenger cars having seats for more than eight Passengers, excluding seat for driver, it can be with or without hoot.*
  4. *Trucks are any motor vehicles used to transport Goods excluding Passenger cars, buses, and motorcycles.*
  5. *Train is a coach or a number of*

dengan tenaga gerak (listrik, diesel atau tenaga uap) yang berjalan sendiri maupun dirangkaikan dengan kendaraan lain, yang akan atau sedang bergerak di atas rel, terdiri dari kereta penumpang dan kereta barang.

*coaches joined together, moving along a railway line. It can be Passenger train or freight train.*

- |  |  |
|--|--|
| <p>6. Kilometer penumpang adalah jumlah kilometer dari semua penumpang yang berangkat. Besaran ini merupakan penjumlahan jarak asal tujuan masing-masing penumpang.</p>            | <p>6. <i>Passenger kilometer is Total kilometers of all departing Passenger. This measurement is the sum of distance between the place of origin and the place of destination taken by all Passengers.</i></p> |
| <p>7. Rata-rata jarak perjalanan per penumpang adalah rata-rata yang ditempuh oleh setiap penumpang, atau jumlah kilometer penumpang dibagi dengan jumlah penumpang berangkat.</p> | <p>7. <i>Mean distance of journey per Passenger is mean distance taken by each Passenger or Total of Passenger-kilometer divided by the number of departing Passengers.</i></p>                                |
| <p>8. Kilometer ton adalah jumlah kilometer semua ton yang diangkut. Besaran ini merupakan hasil penjumlahan jarak asal tujuan masing-masing barang dalam ton.</p>                 | <p>8. <i>Ton-kilometer is Total kilometer of all cargoes carried. This is the sum of distance from area of origin to area of destination for each ton of cargoes.</i></p>                                      |
| <p>9. Rata-rata jarak angkut barang adalah rata-rata jarak yang ditempuh oleh setiap ton barang atau jumlah kilometer ton dibagi dengan ton dimuat.</p>                            | <p>9. <i>Mean distance of cargoes loaded is mean distance of each ton of cargoes loaded or Total tonkilometer divided by Total ton of cargoes loaded.</i></p>  |
| <p>10. Kunjungan kapal adalah kapal yang datang di pelabuhan baik untuk berlabuh di perairan maupun bersandar di dermaga.</p>  | <p>10. <i>Ship call is a ship arriving at a port either for mooring or berthing.</i></p>   |

11. Gross Ton (GT) adalah volume ruangan kapal dalam M3, kecuali terowongan, lubang poros, tempat jangkar, dan alas ganda.
  12. Sertifikat Operator Pesawat Udara adalah tanda bukti terpenuhinya standar dan prosedur dalam pengoperasian pesawat udara oleh perusahaan angkutan udara niaga.
  13. Sertifikat Pengoperasian Pesawat Udara adalah tanda bukti terpenuhinya standar dan prosedur dalam pengoperasian pesawat udara untuk kegiatan angkutan udara bukan niaga.
  14. Kantor Pos adalah tempat pemberi pelayanan komunikasi tertulis dan atau surat elektronik, layanan paket, layanan logistik, layanan transaksi keuangan, dan layanan keagenan pos untuk kepentingan umum. Rumah pos berfungsi sama seperti kantor pos dan kantor pos pembantu, bedanya rumah pos biasanya terletak di daerah terpencil.
  15. Telekomunikasi adalah setiap pemancaran, pengiriman dan atau penerimaan dari setiap informasi dalam bentuk tandatanda, isyarat, tulisan, gambar, suara dan bunyi melalui sistem kawat, optik, radio atau sistem elektromagnetik lainnya.
11. *Gross Ton (GT) is Total volume of all room in a ship (M3), excluding the volume of tunnel, the axle of propellers, the anchor, and the chain locker.*
  12. *Aircraft Operator Certificate (AOC) is clearance of compliance to the standards and procedures in aircraft operations by the commercial air transport companies.*
  13. *Operating Certificate (OC) is clearance of compliance to the standards and procedures in aircraft operations for non commercial air transport activities.*
  14. *Post Office is a service provider facility of written communication and or electronic mail, parcel service, logistics services, financial transaction services, and postal services to the Public. Postal house has the same function as the Post Office and subsidiary of Post Office, the difference is that postal house is usually located in remote areas.*
  15. *Telecommunication includes transmitting, delivering and or receiving from every information of marking, signal, article, picture, sound and voice through strand of wire system, optic, radio or Other electromagnetic system.*

16. Jaringan telekomunikasi adalah rangkaian perangkat telekomunikasi dan kelengkapannya yang digunakan dalam bertelekomunikasi.
  17. Telepon tetap kabel dalam Susenas disebut telepon rumah adalah jaringan telekomunikasi menggunakan perangkat telepon tetap dengan kabel yang secara umum diatur oleh standar-standar teknis dengan menggunakan suatu nomor telepon, dikenal pula sebagai Public Switched Telephone Network (PSTN). Pada umumnya dimanfaatkan untuk telepon rumah dan jaringan internet, memiliki kemampuan menghantarkan sinyal dengan kuat dan jelas dengan biaya yang relatif lebih murah..
16. *Telecommunication network is peripheral network of telecommunication and its equipment used in the means of telecommunication.*
  17. *Fixed line telephone based on Susenas called home phone is a telecommunication network using fixed line telephone device which is generally regulated by technical standards, using a phone number, also known as the Public Switched Telephone Network (PSTN). It is generally used for home phone and Internet networks, has the ability to deliver a strong and clear signal with a relatively low cost.<sup>24</sup>*

**ULASAN**

Panjang jalan yang terdapat di Kabupaten Kepulauan Mentawai selama tiga tahun terakhir belum ada perubahan baik penambahan maupun pengurangan.

**DESCRIPTION**

*There has been no change in the length of roads in the Mentawai Islands Regency for the last three years, either adding or reducing.*

<https://mentawai.kab.bps.go.id>



**Gambar 8.1** Panjang Jalan Aspal/Beton menurut Kecamatan di Kabupaten Kepulauan Mentawai, 2022  
**Figures 8.1** Length of Asphalt/Concrete Road by Subistrict in Kepulauan Mentawai Regency, 2022



Sumber/Source: Dinas Pekerjaan Umum dan Penataan Ruang Kabupaten Kepulauan Mentawai/Department of General Work and Space Management of Kepulauan Mentawai Regency

## 8.1 TRANSPORTASI TRANSPORTATION

**Tabel 8.1.1** Panjang Jalan Menurut Tingkat Kewenangan Pemerintahan di Kabupaten Kepulauan Mentawai (km), 2020–2022  
*Length of Roads by Level of Government Authority in Kepulauan Mentawai Regency (km), 2020–2022*

Kecamatan Subdistrict	Akhir Tahun End of Year (km)	Jalan Negara State Road (km)	Jalan Provinsi Province Road (km)	Jalan Kabupaten Regency Road (km)	Jumlah Total
(1)	(2)	(3)	(4)	(5)	(6)
<b>PAGAI SELATAN</b>					
2020	332,2	-	-	332,2	332,2
2021	332,2	-	-	332,2	332,2
2022	332,2	-	-	332,2	332,2
<b>SIKAKAP</b>					
2020	61	-	-	61	61
2021	61	-	-	61	61
2022	61	-	-	61	61
<b>PAGAI UTARA</b>					
2020	86	-	-	86	86
2021	86	-	-	86	86
2022	86	-	-	86	86

Bersambung ke halaman berikutnya/extended to the next page

Lanjutan baris Tabel/row extension of Table 8.1.1

Kecamatan Subdistrict	Akhir Tahun End of Year (km)	Jalan Negara State Road (km)	Jalan Provinsi Province Road (km)	Jalan Kabupaten Regency Road (km)	Jumlah Total
(1)	(2)	(3)	(4)	(5)	(6)
<b>SIPORA SELATAN</b>					
2020	112,4	53,39	-	112,4	165,79
2021	112,4	53,39	-	112,4	165,79
2022	112,4	53,39	-	112,4	165,79
<b>SIPORA UTARA</b>					
2020	75,1	36,1	11	75,1	122,2
2021	75,1	36,1	11	75,1	122,2
2022	75,1	36,1	11	75,1	122,2
<b>SIBERUT SELATAN</b>					
2020	129,7	-	-	129,7	129,7
2021	129,7	-	-	129,7	129,7
2022	129,7	-	-	129,7	129,7
<b>SIBERUT BARAT DAYA</b>					
2020	53,8	-	-	53,8	53,8
2021	53,8	-	-	53,8	53,8
2022	53,8	-	-	53,8	53,8

Bersambung ke halaman berikutnya/extended to the next page

Lanjutan baris Tabel/row extension of Table 8.1.1

Kecamatan Subdistrict	Akhir Tahun End of Year (km)	Jalan Negara State Road (km)	Jalan Provinsi Province Road (km)	Jalan Kabupaten Regency Road (km)	Jumlah Total
(1)	(2)	(3)	(4)	(5)	(6)
<b>SIBERUT TENGAH</b>					
2020	53	-	-	53	53
2021	53	-	-	53	53
2022	53	-	-	53	53
<b>SIBERUT UTARA</b>					
2020	154	-	-	154	154
2021	154	-	-	154	154
2022	154	-	-	154	154
<b>SIBERUT BARAT</b>					
2020	73	-	-	73	73
2021	73	-	-	73	73
2022	73	-	-	73	73
<b>JUMLAH</b>	<b>1130,2</b>	<b>89,49</b>	<b>11</b>	<b>1 130,2</b>	<b>1 230,69</b>

Catatan/Note: <sup>1</sup> Data tidak termasuk panjang jalan tol/Excluding toll road<sup>2</sup> Berdasarkan Keputusan Menteri Pekerjaan Umum dan Perumahan Rakyat No. 248/KPTS/M/2016/Based on Public Work and Public Housing Ministerial Decree No. 248/KPTS/M/2016

Sumber/Source: Dinas Pekerjaan Umum dan Penataan Ruang Kabupaten Kepulauan Mentawai/Department of General Work and Space Management of Kepulauan Mentawai Regency

**Tabel 8.1.2 Panjang Jalan Menurut Kecamatan dan Kondisi Jalan di Kabupaten Kepulauan Mentawai, 2022**  
**Table 8.1.2 Road Length by Subdistrict and Condition in Kepulauan Mentawai Regency, 2022**

Kecamatan Subdistrict	Kondisi Jalan Road Condition			
	Baik Good (km)	Sedang Moderate (km)	Rusak Damage (km)	Rusak Berat Severely Damaged (km)
(1)	(2)	(3)	(4)	(5)
Pagai Selatan	3,00	3,00	15,40	310,80
Sikakap	10,00	8,40	7,00	35,60
Pagai Utara	-	-	0,80	85,20
Sipora Selatan	1,80	11,60	17,60	81,40
Sipora Utara	15,70	1,80	7,60	50,00
Siberut Selatan	6,20	4,60	20,30	98,60
Siberut Barat Daya	-	4,20	0,80	48,80
Siberut Tengah	6,40	-	3,60	43,00
Siberut Utara	2,40	0,20	6,20	145,20
Siberut Barat	-	-	0,20	72,80
<b>Kepulauan Mentawai</b>	<b>45,50</b>	<b>33,80</b>	<b>79,50</b>	<b>971,40</b>

Sumber/Source: Dinas Pekerjaan Umum dan Penataan Ruang Kabupaten Kepulauan Mentawai/Department of General Work and Space Management of Kepulauan Mentawai Regency

**Tabel**  
**Table 8.1.3**

**Panjang Jalan Menurut Kecamatan dan Jenis Permukaan Jalan di Kabupaten Kepulauan Mentawai, 2022**  
**Road Length by Subdistrict and Surface Type in Kepulauan Mentawai Regency, 2022**

Kecamatan Subdistrict	Panjang Jalan Road Length			
	Aspal/ Beton Asphalt/Concrete (km)	Kerikil Gravel (km)	Tanah Soil (km)	Lainnya Others (km)
(1)	(2)	(3)	(4)	(5)
Pagai Selatan	52,20	30,20	249,80	-
Sikakap	29,00	23,00	9,00	-
Pagai Utara	52,80	11,40	21,80	-
Sipora Selatan	37,20	14,80	60,40	-
Sipora Utara	24,70	8,10	42,30	-
Siberut Selatan	53,90	15,00	60,80	-
Siberut Barat Daya	4,42	4,36	45,02	-
Siberut Tengah	22,00	-	31,00	-
Siberut Utara	20,00	13,00	121,00	-
Siberut Barat	16,40	-	56,60	-
<b>Kepulauan Mentawai</b>	<b>312,62</b>	<b>119,86</b>	<b>697,72</b>	<b>-</b>

Sumber/Source: Dinas Pekerjaan Umum dan Penataan Ruang Kabupaten Kepulauan Mentawai/Department of General Work and Space Management of Kepulauan Mentawai Regency

**Tabel 8.1.4** Panjang Jembatan Menurut Kecamatan dan Kondisi Jalan di Kabupaten Kepulauan Mentawai, 2022  
**Table 8.1.4** Bridge Length by Subdistrict and Condition in Kepulauan Mentawai Regency, 2022

Kecamatan Subdistrict	Kondisi Jembatan Bridge Condition			
	Baik Good (km)	Sedang Moderate (km)	Rusak Damage (km)	Rusak Berat Severely Damaged (km)
(1)	(2)	(3)	(4)	(5)
Pagai Selatan	293,80	-	-	550,00
Sikakap	220,00	-	-	36,00
Pagai Utara	180,00	-	-	52,00
Sipora Selatan	186,00	-	-	178,00
Sipora Utara	120,60	-	-	329,30
Siberut Selatan	341,00	-	-	170,50
Siberut Barat Daya	197,00	-	-	78,00
Siberut Tengah	186,00	-	-	99,00
Siberut Utara	167,00	-	-	177,00
Siberut Barat	109,00	-	-	464,50
<b>Kepulauan Mentawai</b>	<b>2 000,40</b>	<b>-</b>	<b>-</b>	<b>2 134,30</b>

Sumber/Source: Dinas Pekerjaan Umum dan Penataan Ruang Kabupaten Kepulauan Mentawai/Department of General Work and Space Management of Kepulauan Mentawai Regency

**Tabel 8.1.5** Jumlah Pelabuhan Laut Menurut Kecamatan di Kabupaten Kepulauan Mentawai, 2022  
*Number of Sea Ports by Subdistrict in Kepulauan Mentawai Regency, 2022*

Kecamatan Subdistrict	Lokasi Utama Main Location	Jenis Pelabuhan Port Type			PPI Fish Landing Port	Jumlah Total
		Beton Concrete	Besi Metal	Kayu Wood		
(1)	(2)	(3)	(4)	(5)	(6)	(7)
Pagai Selatan	-	-	-	-	-	-
Sikakap	Sikakap	2	-	1	1	4
Pagai Utara	Pasapat	1	-	-	-	1
Sipora Selatan	Sioban	1	-	1	-	2
Sipora Utara	Tuapejat	2	-	1	1	4
Siberut Selatan	Maileppet	2	-	1	-	3
Siberut Barat Daya	-	-	-	2	-	2
Siberut Tengah	-	-	-	2	-	2
Siberut Utara	Pokai	-	-	-	-	-
Siberut Barat	Labuan Bajau	1	-	1	-	2
<b>Kepulauan Mentawai</b>	-	<b>9</b>	-	<b>9</b>	<b>2</b>	<b>20</b>

Sumber/Source: Dinas Perhubungan Kabupaten Kepulauan Mentawai/Department of Transportation of Kepulauan Mentawai regency



**Tabel 8.1.6** Jumlah Bandar Udara Menurut Kecamatan di Kabupaten Kepulauan Mentawai, 2022  
**Table 8.1.6** Number of Airports by Subdistrict in Kepulauan Mentawai Regency, 2022

Kecamatan Subdistrict	Lokasi Utama Main Location	Jumlah Total
(1)	(2)	(3)
Pagai Selatan	-	-
Sikakap	-	-
Pagai Utara	-	-
Sipora Selatan	Rokot	1
Sipora Utara	-	-
Siberut Selatan	-	-
Siberut Barat Daya	-	-
Siberut Tengah	-	-
Siberut Utara	-	-
Siberut Barat	-	-
<b>Kepulauan Mentawai</b>		<b>1</b>

Sumber/Source: Dinas Perhubungan Kabupaten Kepulauan Mentawai/Department of Transportation of Kepulauan Mentawai regency

**Tabel 8.1.7** Jumlah Kendaraan Umum Menurut Kecamatan di Kabupaten Kepulauan Mentawai, 2022  
*Number of Public Vehicles by Subdistrict in Kepulauan Mentawai Regency, 2022*

Kecamatan Subdistrict	Mobil/minibus Car/minibus	Bus Bus	Kapal Ship	Lainnya Other Vehicles
(1)	(2)	(3)	(4)	(5)
Pagai Selatan	3	-	-	3
Sikakap	3	-	1	4
Pagai Utara	2	-	-	2
Sipora Selatan	7	-	-	7
Sipora Utara	3	2	9	14
Siberut Selatan	3	-	-	3
Siberut Barat Daya	1	-	-	1
Siberut Tengah	-	-	-	-
Siberut Utara	2	-	-	2
Siberut Barat	-	-	-	-
<b>Kepulauan Mentawai</b>	<b>24</b>	<b>2</b>	<b>10</b>	<b>36</b>

Sumber/Source: Dinas Perhubungan Kabupaten Kepulauan Mentawai/Department of Transportation of Kepulauan Mentawai regency

**Tabel 8.1.8** Jumlah Kunjungan Kapal di Pelabuhan Laut Kabupaten Kepulauan Mentawai, 2022  
**Table** Number of Ships Docked at Sea Ports in Kepulauan Mentawai Regency, 2022

Lokasi <i>Location</i>	Jumlah Kunjungan Kapal <i>Ship Docked</i>	Keterangan <i>Remarks</i>
(1)	(2)	(3)
Sikakap	454	-
Sioban	268	-
Tuapejat	618	-
Maileppet	509	-
Pokai	401	-
<b>Jumlah/Total</b>	<b>2 250</b>	-

Sumber/Source: Dinas Perhubungan Kabupaten Kepulauan Mentawai/Department of Transportation of Kepulauan Mentawai regency

**Tabel 8.1.9** Jumlah Penumpang Naik-Turun di Pelabuhan Laut Kabupaten Kepulauan Mentawai, 2022  
**Number of Ship Passengers Embarked and Disembarked at Sea Ports in Kepulauan Mentawai Regency, 2022**

Lokasi <i>Location</i>	Penumpang <i>Passenger</i>		Jumlah <i>Total</i>	Keterangan <i>Remarks</i>
	Turun <i>Disembarked</i>	Naik <i>Embarked</i>		
(1)	(2)	(3)	(4)	(5)
Sikakap	16 683	12 642	29 325	-
Sioban	1 458	1 040	2 498	-
Tuapejat	55 066	47 817	102 883	-
Maileppet	15 902	14 284	30 186	-
Pokai	9 090	8 364	17 454	-
<b>Jumlah/Total</b>	<b>98 199</b>	<b>84 147</b>	<b>182 346</b>	-

Sumber/Source: Dinas Perhubungan Kabupaten Kepulauan Mentawai/Department of Transportation of Kepulauan Mentawai regency

**Tabel 8.1.10** Jumlah Bongkar-Muat Barang di Pelabuhan Laut Kabupaten Kepulauan Mentawai, 2022  
**Table** *Volume of Goods Loaded and Unloaded at Sea Ports in Kepulauan Mentawai Regency, 2022*

Lokasi <i>Location</i>	Barang <i>Goods</i>		Jumlah <i>Total</i>	Keterangan <i>Remarks</i>
	Bongkar <i>Unloaded</i>	Muat <i>Loaded</i>		
(1)	(2)	(3)	(4)	(5)
Sikakap	7 317,76	12 570,40	19 888,16	-
Sioban	4 527,00	382,00	4 909,00	-
Tuapejat	22 673,60	4 580,00	27 253,60	-
Maileppet	6 829,10	2 417,00	9 246,10	-
Pokai	11 903,75	1 803,15	13 706,90	-
<b>Jumlah/Total</b>	<b>53 251,21</b>	<b>21 752,55</b>	<b>75 003,76</b>	-

Sumber/Source: Dinas Perhubungan Kabupaten Kepulauan Mentawai/Department of Transportation of Kepulauan Mentawai regency

**Tabel 8.1.11** Jumlah Kunjungan Kapal Menurut Bulan di Pelabuhan Laut Kabupaten Kepulauan Mentawai, 2022  
**Table** Number of Ship Docked at Sea Ports by Month in Kepulauan Mentawai Regency, 2022

Bulan Month	Pelabuhan Laut Sea Port				
	Sikakap	Sioban	Tuapejat	Maileppet	Pokai
(1)	(2)	(3)	(4)	(5)	(6)
Januari/January	21	40	58	36	31
Februari/February	20	25	61	28	30
Maret/March	32	18	53	45	40
April/April	42	16	51	42	29
Mei/May	37	13	36	34	29
Juni/June	56	17	44	31	22
Juli/July	39	20	46	37	26
Agustus/August	39	20	43	37	30
September/September	43	29	54	55	36
Oktober/October	55	29	65	55	44
November/November	33	29	53	53	40
Desember/December	37	12	54	56	44
<b>Jumlah/Total</b>	<b>454</b>	<b>268</b>	<b>618</b>	<b>509</b>	<b>401</b>

Sumber/Source: Dinas Perhubungan Kabupaten Kepulauan Mentawai/Department of Transportation of Kepulauan Mentawai regency

**Tabel 8.1.12** Jumlah Penumpang Naik-Turun Menurut Bulan di Pelabuhan Sikakap Kabupaten Kepulauan Mentawai, 2022  
**Number of Ship Passengers Embarked and Disembarked by Month at Sikakap Sea Port in Kepulauan Mentawai Regency, 2022**

Bulan Month	Penumpang Passenger		Jumlah Total	Keterangan Remarks
	Turun Disembarked	Naik Embarked		
(1)	(2)	(3)	(4)	(5)
Januari/January	700	413	1 113	-
Februari/February	530	432	962	-
Maret/March	1 139	771	1 910	-
April/April	1 400	1 228	2 628	-
Mei/May	1 030	803	1 833	-
Juni/June	1 966	1 922	3 888	-
Juli/July	1 863	1 068	2 931	-
Agustus/August	1 458	883	2 341	-
September/September	1 252	1 058	2 310	-
Oktober/October	1 104	1 056	2 160	-
November/November	1 554	1 346	2 900	-
Desember/December	2 687	1 662	4 349	-
<b>Jumlah/Total</b>	<b>16 683</b>	<b>12 642</b>	<b>29 325</b>	<b>-</b>

Sumber/Source: Dinas Perhubungan Kabupaten Kepulauan Mentawai/Department of Transportation of Kepulauan Mentawai regency

**Tabel 8.1.13** Jumlah Penumpang Naik-Turun Menurut Bulan di Pelabuhan Sioban Kabupaten Kepulauan Mentawai, 2022  
**Number of Ship Passengers Embarked and Disembarked by Month at Sloban Sea Port in Kepulauan Mentawai Regency, 2022**

Bulan Month	Penumpang Passenger		Jumlah Total	Keterangan Remarks
	Turun Disembarked	Naik Embarked		
(1)	(2)	(3)	(4)	(5)
Januari/January	145	144	289	-
Februari/February	127	84	211	-
Maret/March	92	47	139	-
April/April	111	126	237	-
Mei/May	83	46	129	-
Juni/June	191	74	265	-
Juli/July	71	71	142	-
Agustus/August	75	72	147	-
September/September	115	55	170	-
Oktober/October	160	94	254	-
November/November	151	70	221	-
Desember/December	137	157	294	-
<b>Jumlah/Total</b>	<b>1 458</b>	<b>1 040</b>	<b>2 498</b>	-

Sumber/Source: Dinas Perhubungan Kabupaten Kepulauan Mentawai/Department of Transportation of Kepulauan Mentawai regency



**Tabel 8.1.14** Jumlah Penumpang Naik-Turun Menurut Bulan di Pelabuhan Tuapejat Kabupaten Kepulauan Mentawai, 2022  
**Number of Ship Passengers Embarked and Disembarked by Month at Tuapejat Sea Port in Kepulauan Mentawai Regency, 2022**

Bulan Month	Penumpang Passenger		Jumlah Total	Keterangan Remarks
	Turun Disembarked	Naik Embarked		
(1)	(2)	(3)	(4)	(5)
Januari/January	4 524	4 105	8 629	-
Februari/February	3 872	2 726	6 598	-
Maret/March	3 904	3 515	7 419	-
April/April	3 612	4 182	7 794	-
Mei/May	3 642	2 864	6 506	-
Juni/June	6 380	4 450	10 830	-
Juli/July	5 406	4 117	9 523	-
Agustus/August	4 295	3 730	8 025	-
September/September	4 265	4 300	8 565	-
Oktober/October	5 080	4 011	9 091	-
November/November	4 296	3 929	8 225	-
Desember/December	5 790	5 888	11 678	-
<b>Jumlah/Total</b>	<b>55 066</b>	<b>47 817</b>	<b>102 883</b>	-

Sumber/Source: Dinas Perhubungan Kabupaten Kepulauan Mentawai/Department of Transportation of Kepulauan Mentawai regency

**Tabel 8.1.15**  
**Table**

**Jumlah Penumpang Naik-Turun Menurut Bulan di Pelabuhan Maileppet Kabupaten Kepulauan Mentawai, 2022**

*Number of Ship Passengers Embarked and Disembarked by Month at Maileppet Sea Port in Kepulauan Mentawai Regency, 2022*

Bulan Month	Penumpang Passenger		Jumlah Total	Keterangan Remarks
	Turun Disembarked	Naik Embarked		
(1)	(2)	(3)	(4)	(5)
Januari/January	921	767	1 688	-
Februari/February	673	1141	1 814	-
Maret/March	1 123	916	2 039	-
April/April	1 719	1 274	2 993	-
Mei/May	868	907	1 775	-
Juni/June	1 528	1 410	2 938	-
Juli/July	2 068	1 518	3 586	-
Agustus/August	1 421	1 373	2 794	-
September/September	1 362	1 278	2 640	-
Oktober/October	1 403	1 292	2 695	-
November/November	1 183	879	2 062	-
Desember/December	1 633	1 529	3 162	-
<b>Jumlah/Total</b>	<b>15 902</b>	<b>14 284</b>	<b>30 186</b>	-

Sumber/Source: Dinas Perhubungan Kabupaten Kepulauan Mentawai/Department of Transportation of Kepulauan Mentawai regency

**Tabel 8.1.16** Jumlah Penumpang Naik-Turun Menurut Bulan di Pelabuhan Pokai Kabupaten Kepulauan Mentawai, 2022  
**Table** *Number of Ship Passengers Embarked and Disembarked by Month at Pokai Sea Port in Kepulauan Mentawai Regency, 2022*

Bulan Month	Penumpang Passenger		Jumlah Total	Keterangan Remarks
	Turun Disembarked	Naik Embarked		
(1)	(2)	(3)	(4)	(5)
Januari/January	492	693	1 185	-
Februari/February	312	970	1 282	-
Maret/March	468	504	972	-
April/April	677	562	1 239	-
Mei/May	466	635	1 101	-
Juni/June	808	628	1 436	-
Juli/July	1 049	609	1 658	-
Agustus/August	1 181	662	1 843	-
September/September	570	641	1 211	-
Oktober/October	835	1 000	1 835	-
November/November	873	616	1 489	-
Desember/December	1 359	844	2 203	-
<b>Jumlah/Total</b>	<b>9 090</b>	<b>8 364</b>	<b>17 454</b>	-

Sumber/Source: Dinas Perhubungan Kabupaten Kepulauan Mentawai/Department of Transportation of Kepulauan Mentawai regency

## 8.2 KOMUNIKASI COMMUNICATION

**Tabel 8.2.1** Banyaknya Menara Komunikasi Seluler (BTS) Menurut Jenis Sinyal dan Kecamatan di Kabupaten Kepulauan Mentawai, 2021-2022  
*Number of Base Transceiver Station by Network Type and Subdistrict in Kepulauan Mentawai Regency, 2021-2022*

Kecamatan Subdistrict	2021	2022
(1)	(2)	(3)
Pagai Selatan	7	8
Sikakap	5	5
Pagai Utara	4	5
Sipora Selatan	7	6
Sipora Utara	9	9
Siberut Selatan	3	6
Siberut Barat Daya	4	5
Siberut Tengah	4	5
Siberut Utara	6	8
Siberut Barat	8	6
<b>Kepulauan Mentawai</b>	<b>55</b>	<b>63</b>

Sumber/Source: Dinas Komunikasi dan Informatika Kabupaten Kepulauan Mentawai/Communication and Informatics Agency of Kepulauan Mentawai Regency



# 9 PERBANKAN, KOPERASI, DAN HARGA-HARGA

BANKING, COOPERATIVE AND PRICES

## JUMLAH KOPERASI MENURUT JENIS KOPERASI Number of Cooperative by Kind of Cooperative

KOPERASI SERBA USAHA (KSU)

33 koperasi cooperative

KOPERASI UNIT DESA (KUD)

18 koperasi cooperatives

KOPERASI TENAGA KERJA BONGKAR MUAT (TKBM)

9 koperasi cooperatives

KOPERASI PEGAWAI REPUBLIK INDONESIA (KPRI)

6 koperasi cooperatives

KOPERASI SIMPAN PINJAM (KSP)

2 koperasi cooperatives

LAINNYA/Others

7 koperasi cooperatives



SUMBER/SOURCE:

DINAS PERINDAGKOP DAN UMKM KABUPATEN KEPULAUAN MENTAWAI  
Agency of Trade, Industry, Cooperative and Enterprise of Kepulauan Mentawai Regency



**PENJELASAN TEKNIS**

1. Pengumpulan data industri besar dan sedang dilakukan melalui Survei Industri Besar dan Sedang yang dilaksanakan setiap tahun secara lengkap (sensus) sejak tahun 1975. Survei Industri Besar dan Sedang mencakup semua perusahaan industri yang mempunyai tenaga kerja 20 orang atau lebih dengan menggunakan kuesioner II A.
2. Klasifikasi industri yang digunakan dalam survei ini berdasar kepada Klasifikasi Baku Lapangan Usaha Indonesia (KBLI). KBLI adalah klasifikasi lapangan usaha yang berdasar kepada International Standard Industrial Classification of All Economic Activities (ISIC) revisi 4 yang telah disesuaikan dengan kondisi Indonesia.
3. Industri manufaktur adalah suatu kegiatan ekonomi yang melakukan kegiatan mengubah suatu barang dasar secara mekanis, kimia, atau dengan tangan sehingga menjadi barang jadi/setengah jadi, dan atau barang yang kurang nilainya menjadi barang yang lebih tinggi nilainya, dan sifatnya lebih dekat kepada pemakai akhir. Termasuk dalam kegiatan ini adalah jasa industri dan pekerjaan perakitan.

**TECHNICAL NOTES**

1. *Data collection of large and medium scale manufacturing is conducted through The Large and Medium Manufacturing Establishment Survey that has been done annually for all industries (census) since 1975. Large and Medium Manufacturing Establishment Survey covers all manufactures/industries with 20 workers or more by questionnaire II A.*
2. *The industrial classification adopted in this survey refers to the Klasifikasi Baku Lapangan Usaha Indonesia (KBLI). KBLI is classification of economic activities based on the International Standard Industrial Classification of All Economic Activities (ISIC rev 4) that has been modified according to the local condition in Indonesia.*
3. *Manufacturing industry is defined as an economic activity processing basic goods mechanically, chemicals or manually into final or intermediate goods. It is also defined as processing of lower value goods into higher value goods as final or intermediate products. The activities also include services for manufacturing and assembling.*
4. *Services for manufacturing is defined as a manufacturing activity which serving other*



4. Jasa industri adalah kegiatan industri yang melayani keperluan pihak lain. Pada kegiatan inibahan baku disediakan oleh pihak lain sedangkan pihak pengolah hanya melakukan pengolahannya dengan mendapat imbalan sebagai balas jasa (upah maklon).
  5. Perusahaan atau usaha industri adalah suatu unit (kesatuan) usaha yang melakukan kegiatan ekonomi, bertujuan menghasilkan barang atau jasa, terletak pada suatu bangunan atau lokasi tertentu, dan mempunyai catatan administrasi tersendiri mengenai produksi dan struktur biaya serta ada seorang atau lebih yang bertanggung jawab atas usaha tersebut.
  6. Industri manufaktur dikelompokkan ke dalam 4 golongan berdasarkan banyaknya pekerja, yaitu: industri besar (100 orang pekerja atau lebih), industri sedang/menengah (20–99 orang pekerja), industri kecil (5–19 orang pekerja), dan industri mikro (1–4 orang pekerja).
  7. Pelanggan adalah individu atau kelompok, baik rumah tangga, perusahaan atau institusi non profit yang membeli air bersih dari perusahaan air bersih.
  8. Air disalurkan adalah volume air bersih dari perusahaan air bersih.
- manufacturing establishments. In this case, raw materials are supplied by others while the workers are paid as a compensation for processing raw materials.*
  5. *A manufacturing establishment is defined as a production unit engaged in economic activity, producing goods or services, located in a building or in a certain location, keeping a business record concerning the production and cost structure, and having a person or more that are responsible to those activities.*
  6. *Manufacturing industries are categorized into four groups, based on the number of employees: large scale manufacturing (100 employees or more), medium scale manufacturing (20–99 employees), small scale manufacturing (5–19 employees), and micro industry (1–4 employees).*
  7. *Customers are individuals or groups, whether household, company or non-profit institutions that buy water supply from water supply establishment.*
  8. *Distributed water is the volume of water supply from water supply establishment.*

9. Sistem pencatatan Statistik Ekspor dan Impor di BPS adalah "General Trade" dengan wilayah pencatatan meliputi seluruh wilayah kepabeanaan Indonesia.
  10. Pengesahan dokumen kepabeanaan ekspor dan impor dilakukan oleh Bea dan Cukai berdasarkan Persetujuan Muat/ Bongkar Barang.
  11. Data ekspor berasal dari dokumen kepabeanaan BC 3.0 atau yang disebut dokumen Pemberitahuan Ekspor Barang (PEB) yang diisi oleh eksportir.
  12. Data impor berasal dari dokumen kepabeanaan BC 2.0 atau yang disebut dokumen Pemberitahuan Impor Barang (PIB), Pemberitahuan Impor Barang Khusus (PIBK), Pemberitahuan Pabean Free Trade Zone (PPFTZ) dan dokumen kepabeanaan BC 2.3 yang mencatat impor barang dari Luar Negeri ke Kawasan Berikat.
  13. Barang-barang yang dikirim ke luar negeri untuk diolah dicatat sebagai ekspor, sedangkan hasil olahan yang dikembalikan ke Indonesia dicatat sebagai impor.
  14. Barang-barang yang tidak dicakup dalam pencatatan:
    - Pakaian dan barang-barang perhiasan penumpang.
    - Barang-barangbawaanpenumpang
9. *The recording of export and import statistics is based on General Trade System covering all Indonesian customs areas.*
  10. *The legalization of customs export and import documents is conducted by the Customs and Excise Office.*
  11. *The export data are compiled based on customs export documents BC 3.0 or known as Export Declarations (PEB), filled by exporters.*
  12. *The import data are compiled based on customs import documents BC 2.0 or known as Import Declarations Form (PIB), Import Declarations Form for Special Commodity (PIBK), Customs Declaration Form for Free Trade Zone (PPFTZ), and customs import documents BC 2.3 which records import goods from foreign country to Bounded Zones Area.*
  13. *Goods send abroad for processing purposes are recorded as export while its product sent to Indonesia are recorded as import.*
  14. *The following goods are not included in the statistics:*
    - *Clothings and passengers' jewelry.*
    - *Luggage of passengers for own*

dari/ke luar negeri untuk dipakai sendiri, kecuali lemari es, pesawat televisi, dan sebagainya.

- Barang-barang untuk keperluan perwakilan kedutaan suatu negara.
- Barang-barang ekspedisi dan ekshibisi atau pameran.
- Barang-barang untuk militer yang diimpor langsung oleh angkatan bersenjata.
- Pembungkus/peti kemas untuk diisi kembali.
- Uang dan surat-surat berharga.
- Barang-barang contoh

*use, except refrigerators, television sets, etc.*

- *Goods imported/exported for the use of foreign representative countries/embassies.*
- *Goods for expeditions, and shows or exhibitions.*
- *Military goods directly imported*
- *Harmonized System (HS) by the Armed Forces.*
- *Packings/containers to be refilled.*
- *Bank notes and securities.*
- *Sample goods.*

**ULASAN**

Berdasarkan data yang dihimpun dari Dinas Perindustrian, Perdagangan, dan Koperasi Usaha Kecil dan Menengah Kabupaten Kepulauan Mentawai dapat dilihat bahwa belum diseluruh kecamatan memiliki jumlah koperasi yang merata.

**DESCRIPTION**

*Based on data collected from the Office of Industry, Trade and Cooperatives for Small and Medium Enterprises of the Mentawai Islands Regency, it can be seen that not all districts have an even number of cooperatives.*

<https://mentawai.kab.bps.go.id>

**Gambar 9.1** Jumlah Koperasi Unit Desa menurut Kecamatan di Kabupaten Kepulauan Mentawai, 2022  
**Figures 9.1** Number of Village Cooperatives by Subdistrict in Kepulauan Mentawai Regency, 2022



Sumber/Source: Dinas Perindagkop dan UMKM Kabupaten Kepulauan Mentawai/ Agency of Trade, Industry, Cooperative and Enterprise of Kepulauan Mentawai Regency

**Tabel**  
**Table** 9.1**Jumlah Koperasi Menurut Jenis Koperasi dan Kecamatan di Kabupaten Kepulauan Mentawai, 2022**  
**Number of Cooperative by Kind of Cooperative and Subdistrict in Kepulauan Mentawai Regency, 2022**

Kecamatan Subdistrict	Jenis Koperasi/ Kind of Cooperative					
	Koperasi Unit Desa (KUD)	Koperasi Pegawai Republik Indonesia (KPRI)	Koperasi Serba Usaha (KSU)	Koperasi Simpan Pinjam (KSP)	Koperasi Pertanian	Koperasi Tenaga Kerja Bongkar Muat (TKBM)
(1)	(2)	(3)	(4)	(5)	(6)	(7)
Pagai Selatan	2	-	-	-	7	-
Sikakap	4	1	8	1	1	1
Pagai Utara	-	-	1	-	-	-
Sipora Selatan	3	-	4	-	-	1
Sipora Utara	4	3	7	1	-	1
Siberut Selatan	1	1	2	-	1	2
Siberut Barat Daya	-	-	3	-	-	-
Siberut Tengah	-	-	1	-	-	-
Siberut Utara	4	1	5	-	-	1
Siberut Barat	-	-	2	-	-	-
<b>Nama Kabupaten/Kota</b>	18	6	33	2	9	6

Bersambung ke halaman berikutnya/extended to the next page

Lanjutan Tabel/Continued Table 9.1

Kecamatan Subdistrict	Jenis Koperasi/ Kind of Cooperative				
	Koperasi Nelayan	Koperasi Angkatan Darat	Koperasi Kepolisian	Koperasi Pondok Pesantren (Kopontren)	Koperasi Kehutanan
(1)	(2)	(3)	(4)	(5)	(6)
Pagai Selatan	-	-	-	-	-
Sikakap	1	-	-	-	-
Pagai Utara	-	-	-	-	-
Sipora Selatan	-	-	-	-	-
Sipora Utara	1	1	1	1	-
Siberut Selatan	-	-	-	-	-
Siberut Barat Daya	-	-	-	-	-
Siberut Tengah	-	-	-	-	-
Siberut Utara	-	-	-	-	-
Siberut Barat	-	-	-	-	-
<b>Kepulauan Mentawai</b>	<b>2</b>	<b>1</b>	<b>1</b>	<b>1</b>	<b>-</b>

Sumber/Source: Dinas Perindagkop dan UMKM Kabupaten Kepulauan Mentawai/ Agency of Trade, Industry, Cooperative and Enterprise of Kepulauan Mentawai Regency

# 10

# PENGELUARAN PENDUDUK POPULATION EXPENDITURE

**PENGELUARAN MAKANAN PER  
KAPITA BULANAN**  
MONTHLY PER CAPITA FOOD  
EXPENDITURES

**Rp 611** ribu per bulan  
*thousand per month*

**PENGELUARAN NON MAKANAN  
PER KAPITA BULANAN**  
MONTHLY PER CAPITA NON-FOOD  
EXPENDITURES

**Rp 961** ribu per bulan  
*thousand per month*



**Makanan dan Minuman Jadi**  
*Prepared food and beverages*  
**Rp 123 ribu/thousand**

**Perumahan dan fasilitas rumah tangga**  
*Housing and households facilities*  
**Rp 185 ribu/thousand**



**Rokok/Cigarettes**  
**Rp 92 ribu/thousand**

**Aneka barang dan jasa**  
*Goods and services*  
**Rp 79 ribu/thousand**



**Ikan/Udang/Cumi/Kerang**  
*Fish/Shrimp/Squid/Shells*  
**Rp 75 ribu/thousand**

**Pajak, pungutan, dan asuransi**  
*Taxes and insurance*  
**Rp 33 ribu/thousand**



**Padi-Padian/Cereal**  
**Rp 71 ribu/thousand**

**Pakaian, alas kaki, dan penutup kepala**  
*Clothing, footwear and Headgear*  
**Rp 27 ribu/thousand**



**Sayur-sayuran/Vegetables**  
**Rp 59 ribu/thousand**



**Daging/Meat**  
**Rp 32 ribu/thousand**

**Kepерluan pesat dan upacara/kenduri**  
*Parties and ceremonies*  
**Rp 4 ribu/thousand**



**Umbi-umbian/Tubers**  
**Rp 30 ribu/thousand**



**Bahan Minuman/Beverage Stuffs**  
**Rp 27 ribu/thousand**



**Minyak dan Kelapa/Oil and Coconut**  
**Rp 26 ribu/thousand**



**Telur dan Susu/Eggs and Milk**  
**Rp 23 ribu/thousand**



**Buah-buahan/Fruits**  
**Rp 23 ribu/thousand**



**Bumbu-bumbuan/Spices**  
**Rp 13 ribu/thousand**



**Konsumsi Lainnya/  
Miscellaneous food items**  
**Rp 10 ribu/thousand**

**Kacang-kacanga/Legumes**  
**Rp 5 ribu/thousand**

SUMBER/SOURCE:  
BPS - SURVEI SOSIAL EKONOMI NASIONAL (SUSENAS) MARET 2022  
*Statistics Indonesia - National Socioeconomic Survey, March 2022*







**PENJELASAN TEKNIS**

1. Pengeluaran rata-rata per kapita adalah biaya yang dikeluarkan untuk konsumsi semua anggota rumah tangga selama sebulan baik yang berasal dari pembelian, pemberian maupun produksi sendiri dibagi dengan banyaknya anggota rumah tangga dalam rumah tangga tersebut.
2. Konsumsi makanan per kapita per minggu adalah rata-rata banyaknya menggunakan bahan makanan per satuannya setiap minggunya.

**TECHNICAL NOTES**

1. *Per capita Average Expenditure is the cost spent for all household members consumption during the month, whether from purchasing, giving or own production, divided by the number of household members in the household.*
2. *Food consumption per capita per week is the average amount of food used per unit per week.*

**ULASAN**

Persentase penduduk terbesar terdapat pada golongan pengeluaran perkapita sebulan antara 1000.000 hingga 1.499.000 rupiah yaitu sebesar 28,9 persen dari total penduduk.

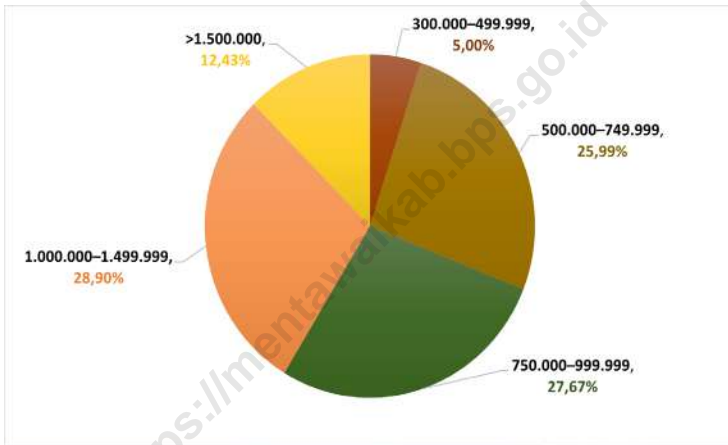
**DESCRIPTION**

*The largest percentage of the population is in the monthly per capita expenditure group between 1000,000 and 1,499,000 rupiah, which is 28.9 percent of the total population.*

<https://mentawai.kab.bps.go.id>

**Gambar** 10.1  
**Figures**

**Persentase Penduduk Menurut Golongan Pengeluaran Per Kapita Sebulan di Kabupaten Kepulauan Mentawai, 2022**  
*Monthly Average Expenditure per Capita by Commodity Group (rupiahs) in Kepulauan Mentawai Regency, 2022*



Sumber/Source: BPS, Survei Sosial Ekonomi Nasional (Susenas) Maret/BPS-Statistics Indonesia, National Socioeconomic Survey March

**Tabel**  
**Table** 10.1

**Rata-rata Pengeluaran per Kapita Sebulan Menurut Kelompok Komoditas (rupiah) di Kabupaten Kepulauan Mentawai, 2021 dan 2022**  
**Monthly Average Expenditure per Capita by Commodity Group (rupiahs) in Kepulauan Mentawai Regency, 2021 and 2022**

<b>Kelompok Komoditas/Commodity Group</b>	<b>2021</b>	<b>2022</b>
(1)	(2)	(3)
<b>Makanan/Food</b>		
Padi-padian/Cereals	78 576	71 054
Umbi-umbian/Tubers	28 980	29 990
Ikan/udang/cumi/kerang/Fish/shrimp/common squid/shells	89 965	74 945
Daging/Meat	24 703	32 339
Telur dan susu/Eggs and milk	29 646	23 470
Sayur-sayuran/Vegetables	63 697	59 456
Kacang-kacangan/Legumes	5 772	5 403
Buah-buahan/Fruits	22 379	23 030
Minyak dan kelapa/Oil and coconut	22 415	26 120
Bahan minuman/Beverage stuffs	25 976	26 941
Bumbu-bumbuan/Spices	11 924	12 846
Konsumsi lainnya/Miscellaneous food items	9 559	9 920
Makanan dan minuman jadi/Prepared food and beverages	119 181	123 355
Rokok/Cigarettes	101 848	91 724
<b>Jumlah makanan/Total food</b>	<b>634 621</b>	<b>610 592</b>
<b>Bukan makanan/Non-food</b>		
Perumahan dan fasilitas rumah tangga/Housing and household facilities	222 319	185 136
Aneka barang dan jasa/Goods and services	107.296	79 006
Pakaian, alas kaki, dan tutup kepala/Clothing, footwear, and headgear	28 203	26 663
Barang tahan lama/Durable goods	23 098	NA
Pajak, pungutan, dan asuransi/Taxes and insurance	31 295	32 851
Keperluan pesta dan upacara/kenduri/Parties and ceremonies	6 053	3 719
<b>Jumlah bukan makanan/Total non-food</b>	<b>418 263</b>	<b>350 107</b>
<b>Jumlah/Total</b>	<b>1 052 884</b>	<b>960 698</b>

Sumber/Source: BPS, Survei Sosial Ekonomi Nasional (Susenas) Maret 2021 dan Maret 2022/BPS-Statistics Indonesia, National Socioeconomic Survey

**Tabel**  
**Table** 10.2

**Persentase Pengeluaran per Kapita Sebulan Menurut Kelompok Komoditas di Kabupaten Kepulauan Mentawai, 2021 dan 2022**  
**Percentage of Monthly Expenditure per Capita by Commodity Group in Kepulauan Mentawai Regency, 2021 and 2022**

<b>Kelompok Komoditas/Commodity Group</b>	<b>2021</b>	<b>2022</b>
(1)	(2)	(3)
<b>Makanan/Food</b>		
Padi-padian/Cereals	7,46	7,40
Umbi-umbian/Tubers	2,75	3,12
Ikan/udang/cumi/kerang/Fish/shrimp/common squid/shells	8,54	7,80
Daging/Meat	2,35	3,37
Telur dan susu/Eggs and milk	2,82	2,44
Sayur-sayuran/Vegetables	6,05	6,19
Kacang-kacangan/Legumes	0,55	0,56
Buah-buahan/Fruits	2,13	2,40
Minyak dan kelapa/Oil and coconut	2,13	2,72
Bahan minuman/Beverage stuffs	2,47	2,80
Bumbu-bumbuan/Spices	1,13	1,34
Konsumsi lainnya/Miscellaneous food items	0,91	1,03
Makanan dan minuman jadi/Prepared food and beverages	11,32	12,84
Rokok/Cigarettes	9,67	9,55
<b>Jumlah makanan/Total food</b>	<b>60,27</b>	<b>63,56</b>
<b>Bukan makanan/Non-food</b>		
Perumahan dan fasilitas rumah tangga/Housing and household facilities	21,12	19,27
Aneka barang dan jasa/Goods and services	10,19	8,22
Pakaian, alas kaki, dan tutup kepala/Clothing, footwear, and headgear	2,68	2,78
Barang tahan lama/Durable goods	2,19	NA
Pajak, pungutan, dan asuransi/Taxes and insurance	2,97	3,42
Keperluan pesta dan upacara/kenduri/Parties and ceremonies	0,57	0,39
<b>Jumlah bukan makanan/Total non-food</b>	<b>39,73</b>	<b>36,44</b>
<b>Jumlah/Total</b>	<b>100,00</b>	<b>100,00</b>

Sumber/Source: BPS, Survei Sosial Ekonomi Nasional (Susenas) Maret 2021 dan Maret 2022/BPS-Statistics Indonesia, National Socioeconomic Survey

**Tabel**  
**Table** 10.3**Persentase Penduduk Menurut Golongan Pengeluaran Per Kapita Sebulan di Kabupaten Kepulauan Mentawai, 2022**  
**Percentage of Population by Class of Monthly Expenditure per Capita in Kepulauan Mentawai Regency, 2022**

<b>Golongan Pengeluaran Per Kapita Sebulan (rupiah)</b> <b>Class of Monthly Expenditure per Capita (rupiahs)</b>	<b>Persentase Penduduk</b> <b>Percentage of Population</b>
(1)	(2)
< 150 000	-
150 000–199 999	-
200 000–299 999	0,01
300 000–499 999	5,00
500 000–749 999	25,99
750 000–999 999	27,67
1 000 000–1 499 999	28,90
> 1 500 000	12,43
<b>Jumlah/Total</b>	<b>100,00</b>

Sumber/Source: BPS, Survei Sosial Ekonomi Nasional (Susenas) Maret/BPS-Statistics Indonesia, National Socioeconomic Survey March

# 11

# PERDAGANGAN TRADE

## USAHA MIKRO DAN INDUSTRI KABUPATEN KEPULAUAN MENTAWAI TAHUN 2022

*Micro Scale Enterprise and Industry in Kepulauan  
Mentawai Regency in 2022*

**JUMLAH USAHA MIKRO**  
*Number of micro scale enterprise*

**3.191**

**JUMLAH INDUSTRI**  
*Number of industry*

**624**

*\*Usaha mikro dan industri terdapat di seluruh kecamatan  
Micro scale enterprise and industry are found in all sub-districts*

## JENIS SARANA PERDAGANGAN KABUPATEN KEPULAUAN MENTAWAI TAHUN 2022

*Type of Trading Facilities in Kepulauan Mentawai  
Regency in 2022*

**285** **WARUNG**  
*Roadside stall*

**34** **TOKO**  
*Store*

**13** **KIOS**  
*Stall*

**11** **PASAR**  
*Market*







**PENJELASAN TEKNIS****TECHNICAL NOTES**

1. Perdagangan adalah kegiatan yang terkait dengan transaksi barang dan atau jasa di dalam negeri dan melampaui batas wilayah negara dengan tujuan pengalihan hak atas barang dan/ atau jasa untuk memperoleh imbalan atau kompensasi.
  2. Perdagangan antar wilayah mempunyai peran penting dalam perekonomian masyarakat. Perdagangan antar wilayah menggambarkan rangkaian jalur perpindahan suatu barang mulai dari satu wilayah ke wilayah lain.
  3. Perdagangan Antarpulau adalah kegiatan perdagangan dan/ atau pendistribusian barang dari satu pulau ke pulau lain dalam satu provinsi atau antarprovinsi, yang dilakukan oleh pelaku usaha perdagangan antarpulau dengan cara menyeberangkan barang dimaksud menggunakan angkutan laut atau sungai. (Peraturan Menteri Perdagangan Republik Indonesia, Nomor 29/M-DAG/PER/5/2017 Tentang Perdagangan Antarpulau).
  4. Pasar adalah lembaga ekonomi tempat bertemunya pembeli dan penjual, baik secara langsung maupun tidak langsung, untuk melakukan transaksi perdagangan (UU No 7 tahun
1. *Trade is an activity related to transactions of goods and or services within the country and across national boundaries with the aim of transferring rights over goods and/or services to obtain compensation or compensation.*
  2. *Trade between regions has an important role in the community's economy. Inter-regional trade describes a series of routes for moving goods from one region to another.*
  3. *Inter-island trade is trading activity and/or distribution of goods from one island to another within one province or between provinces, carried out by inter-island trading business actors by means of crossing the said goods using sea or river transportation. (Regulation of the Minister of Trade of the Republic of Indonesia, Number 29/M-DAG/PER/5/2017 Concerning Inter-island Trade).*
  4. *The market is an economic institution where buyers and sellers meet, both directly and indirectly, to carry out trade transactions (Law No. 7 of 2014 concerning Trade).*

2014 tentang Perdagangan).

5. Berdasarkan Peraturan Menteri Perdagangan (Permendag) Nomor 56/M-DAG/PER/9/2014 pasal II, istilah pasar tradisional dibaca menjadi pasar rakyat dan istilah toko modern dibaca menjadi toko swalayan. Oleh karena itu dalam Kegiatan penyusunan direktori pasar dan pusat perdagangan digunakan istilah pasar rakyat dan toko swalayan.
6. Pasar Rakyat adalah tempat usaha yang ditata, dibangun, dan dikelola oleh Pemerintah, Pemerintah Daerah, swasta, Badan Usaha Milik Negara, dan/ atau Badan Usaha Milik Daerah dapat berupa toko, kios, los, dan tenda yang dimiliki/dikelola oleh pedagang kecil dan menengah, swadaya masyarakat, atau koperasi serta usaha mikro, kecil, dan menengah dengan proses jual beli barang melalui tawar-menawar (UU No 7 tahun 2014 tentang Perdagangan).
5. *Based on the Regulation of the Minister of Trade (Permendag) Number 56/M-DAG/PER/9/2014 article II, the term traditional market is read as a people's market and the term modern shop is read as a supermarket. Therefore, in the activity of compiling market directories and trade centers, the terms people's markets and supermarkets are used.*
6. *People's Market is a place of business organized, built and managed by the Government, Regional Government, private sector, State Owned Enterprises and/or Regional Owned Enterprises which can be in the form of shops, kiosks, booths and tents owned/managed by small traders and medium, non-governmental organizations, or cooperatives as well as micro, small and medium enterprises with the process of buying and selling goods through bargaining (Law No. 7 of 2014 concerning Trade).*

7. Pusat Perbelanjaan adalah suatu area tertentu yang terdiri dari satu atau beberapa bangunan yang didirikan secara vertikal maupun horisontal, yang dijual atau disewakan kepada pelaku usaha atau dikelola sendiri untuk melakukan kegiatan perdagangan barang (UU No 7 tahun 2014 tentang Perdagangan).
8. Toko Swalayan adalah toko dengan sistem pelayanan mandiri, menjual jenis barang secara eceran yang berbentuk minimarket, supermarket, department store, hypermarket ataupun grosir yang berbentuk perkulakan (UU No 7 tahun 2014 tentang Perdagangan). Toko Swalayan yang menjadi cakupan kegiatan ini adalah toko swalayan dengan luas lantai penjualan lebih dari 400 m<sup>2</sup>. Sesuai dengan Peraturan Menteri Perdagangan (Permendag) Nomor 70/M-DAG/PER/12/2013 tentang Pedoman Penataan dan Pembinaan Pasar Rakyat, Pusat Perbelanjaan dan Toko Swalayan, cakupan Toko Swalayan pada kegiatan ini adalah Supermarket, Department Store, Hypermarket dan Perkulakan
7. *A shopping center is a certain area consisting of one or several buildings erected vertically or horizontally, which are sold or rented out to business actors or self-managed to conduct goods trading activities (Law No. 7 of 2014 concerning Trade).*
8. *Supermarkets are shops with an independent service system, selling goods in retail in the form of minimarkets, supermarkets, department stores, hypermarkets or wholesalers in the form of wholesalers (Law No. 7 of 2014 concerning Trade). Supermarkets that are the scope of this activity are supermarkets with a sales floor area of more than 400 m<sup>2</sup>. In accordance with the Regulation of the Minister of Trade (Permendag) Number 70/M-DAG/PER/12/2013 concerning Guidelines for Arrangement and Development of People's Markets, Shopping Centers and Supermarkets, the scope of Supermarkets in this activity is Supermarkets, Department Stores, Hypermarkets and Grocery Stores*

**ULASAN**

Sektor industri mengalami peningkatan pada tahun 2022 ini, tercatat terdapat kenaikan jumlah industri menjadi 624 dari tahun sebelumnya yang berjumlah 488.

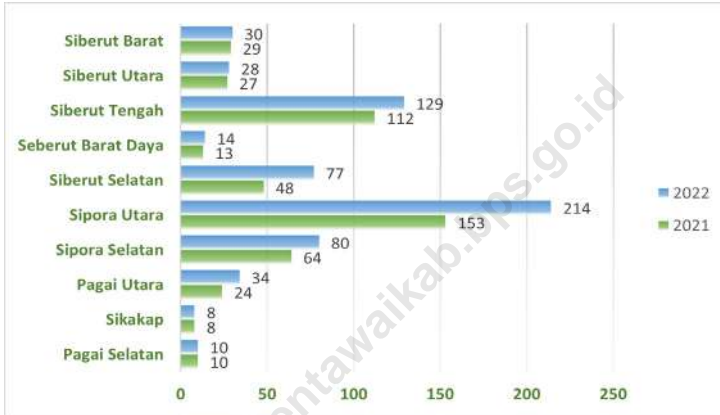
**DESCRIPTION**

*The industrial sector has increased in 2022, there has been an increase in the number of industries to 624 from the previous year which amounted to 488.*

<https://mentawai.kab.bps.go.id>

**Gambar** 11.1  
**Figures**

**Banyaknya Industri Menurut Kecamatan di Kabupaten Kepulauan Mentawai, 2021-2022**  
*Number of Industries by Subdistrict in Kepulauan Mentawai Regency, 2021- 2022*



Sumber/Source: Dinas Perindagkop dan UMKM Kabupaten Kepulauan Mentawai/ Agency of Trade, Industry, Cooperative and Enterprise of Kepulauan Mentawai Regency

## 11.1 PERDAGANGAN/TRADE

**Tabel** 11.1.1 **Jumlah Sarana Perdagangan Menurut Jenisnya di Kabupaten Kepulauan Mentawai, 2019–2022**  
**Table** 11.1.1 **Number of Trading Facilities by Type of Facility in Kepulauan Mentawai Regency 2019–2022**

Jenis Sarana Perdagangan Type of Trading Facilities	2019	2020	2021	2022
(1)	(2)	(3)	(4)	(5)
Pasar/Market	11	11	11	11
Toko/Store	34	34	34	34
Kios	13	13	13	13
Warung	285	285	285	285
<b>Jumlah/Total</b>	<b>343</b>	<b>343</b>	<b>343</b>	<b>343</b>

Sumber/Source: Dinas Perindagkop dan UMKM Kabupaten Kepulauan Mentawai/ Agency of Trade, Industry, Cooperative and Enterprise of Kepulauan Mentawai Regency

**Tabel**  
**Table** 11.1.2

**Jumlah Usaha Mikro Kecil dan Menengah (UMKM) Menurut Skala Usaha dan Kecamatan di Kabupaten Kepulauan Mentawai, 2022**  
**Number of MSME by Scale and Subdistrict in Kepulauan Mentawai Regency, 2022**

Kecamatan Subdistrict	UMKM MSME		
	Usaha Mikro Micro Scale Enterprise	Usaha Kecil Small Scale Enterprise	Usaha Menengah Medium Scale Enterprise
(1)	(2)	(3)	(4)
Pagai Selatan	84	-	-
Sikakap	430	-	-
Pagai Utara	89	-	-
Sipora Selatan	808	-	-
Sipora Utara	850	-	-
Siberut Selatan	367	-	-
Siberut Barat Daya	98	-	-
Siberut Tengah	66	-	-
Siberut Utara	304	-	-
Siberut Barat	95	-	-
<b>Kepulauan Mentawai</b>	<b>3 191</b>	<b>-</b>	<b>-</b>

Sumber/Source: Dinas Perindagkop dan UMKM Kabupaten Kepulauan Mentawai/ Agency of Trade, Industry, Cooperative and Enterprise of Kepulauan Mentawai Regency



**Tabel** 11.1.3 **Jumlah Tenaga Kerja Usaha Mikro Kecil dan Menengah (UMKM) Menurut Kecamatan di Kabupaten Kepulauan Mentawai, 2022**  
**Number of MSME Workers by Subdistrict in Kepulauan Mentawai Regency, 2022**

Kecamatan Subdistrict	Tenaga Kerja UMKM MSME Workers
(1)	(2)
Pagai Selatan	159
Sikakap	873
Pagai Utara	149
Sipora Selatan	1 700
Sipora Utara	1 766
Siberut Selatan	755
Siberut Barat Daya	183
Siberut Tengah	106
Siberut Utara	542
Siberut Barat	184
<b>Kepulauan Mentawai</b>	<b>6 417</b>

Sumber/Source: Dinas Perindagkop dan UMKM Kabupaten Kepulauan Mentawai/ Agency of Trade, Industry, Cooperative and Enterprise of Kepulauan Mentawai Regency

## 11.2 INDUSTRI//INDUSTRY

### 11.2.1 Banyaknya Industri Menurut Kecamatan di Kabupaten Kepulauan Mentawai, 2021-2022 Number of Industry by Subdistrict in Kepulauan Mentawai Regency, 2021-2022

Kecamatan Subdistrict	Tahun 2021	Tahun 2022
(1)	(2)	(3)
Pagai Selatan	10	10
Sikakap	8	8
Pagai Utara	24	34
Sipora Selatan	64	80
Sipora Utara	153	214
Siberut Selatan	48	77
Siberut Barat Daya	13	14
Siberut Tengah	112	129
Siberut Utara	27	28
Siberut Barat	29	30
<b>Kepulauan Mentawai</b>	<b>488</b>	<b>624</b>

Sumber/Source: Dinas Perindagkop dan UMKM Kabupaten Kepulauan Mentawai/ Agency of Trade, Industry, Cooperative and Enterprise of Kepulauan Mentawai Regency



# 12

# SISTEM NERACA NASIONAL

## SYSTEM OF REGIONAL ACCOUNTS

### 5 SEKTOR UTAMA PENYUMBANG PDRB KABUPATEN KEPULAUAN MENTAWAI TAHUN 2022

5 Main Sectors GRDP Contributor in Kepulauan Mentawai Regency in 2022



**PERTANIAN, KEHUTANAN, DAN PERIKANAN**  
*Agriculture, forestry and fishing*

**47,57%**

**PERDAGANGAN BESAR DAN ECERAN;  
REPARASI MOBIL DAN SEPEDA MOTOR**  
*Wholesale and retail trade; repair of motor  
vehicles and motorcycles*



**14,16%**

**KONSTRUKSI**  
*Construction*

**13,77%**



**TRANSPORTASI DAN PERGUDANGAN**  
*Transportation and storage*

**7,79%**



**ADMINISTRASI PEMERINTAHAN, PERTAHANAN,  
DAN JAMINAN SOSIAL WAJIB**

*Administration and defence; compulsory social  
security*

**6,84%**





**PENJELASAN TEKNIS****TECHNICAL NOTES**

1. Penghitungan statistik neraca nasional mengikuti buku petunjuk yang diterbitkan oleh Perserikatan Bangsa Bangsa (PBB) dikenal sebagai Sistem Neraca Nasional (SNN), SNN adalah rekomendasi internasional tentang bagaimana menyusun ukuran aktivitas ekonomi yang sesuai dengan standar neraca baku yang didasarkan pada prinsip-prinsip ekonomi, Rekomendasi yang dimaksud dinyatakan dalam sekumpulan konsep, definisi, klasifikasi, dan aturan neraca yang disepakati secara internasional dalam mengukur indikator tertentu seperti Produk Domestik Bruto (PDB), Salah satu bentuk adaptasi pencatatan statistik nasional adalah melakukan perubahan tahun dasar PDB Indonesia dari tahun 2000 ke 2010, Perubahan tahun dasar PDB dilakukan seiring dengan mengadopsi rekomendasi PBB yang tertuang dalam Sistem Neraca Nasional 2008 (SNA 2008).

2. PDB pada tingkat nasional serta Produk Domestik Regional Bruto (PDRB) pada tingkat regional (provinsi) menggambarkan kemampuan suatu wilayah untuk menciptakan nilai tambah pada suatu waktu tertentu, Untuk menyusun PDB

1. *The calculation of national balance statistics follows the guideline issued by the United Nations (UN) known as the National Balance Sheet System (SNN). what is meant is expressed in a set of internationally agreed concepts, definitions, classifications and balance rules in measuring certain indicators such as Gross Domestic Product (GDP). Changes in the base year of GDP were made in line with the adoption of PBB recommendations contained in the 2008 National Accounts System (SNA 2008).*

2. *GDP at the national level and Gross Regional Domestic Product (GRDP) at the regional (provincial) level describe the ability of a region to create added value at a certain time. Two approaches are used to compile GDP and GRDP, namely business sector and expenditure.*

maupun PDRB digunakan 2 pendekatan, yaitu lapangan usaha dan pengeluaran.

3. PDB menurut lapangan usaha mengalami perubahan klasifikasi dari 9 lapangan usaha menjadi 17 lapangan usaha, PDB menurut lapangan usaha dirinci menurut total nilai tambah dari seluruh sektor ekonomi yang mencakup lapangan usaha Pertanian, Kehutanan, dan Perikanan; Pertambangan dan Penggalian; Industri Pengolahan; Pengadaan Listrik dan Gas; Pengadaan Air, Pengelolaan Sampah, Limbah dan Daur Ulang; Konstruksi; Perdagangan Besar dan Eceran, Reparasi Mobil dan Sepeda Motor; Transportasi dan Pergudangan; Penyediaan Akomodasi dan Makan Minum; Informasi dan Komunikasi; Jasa Keuangan dan Asuransi; Real Estate; Jasa Perusahaan; Administrasi Pemerintahan, Pertahanan dan Jaminan Sosial Wajib; Jasa Pendidikan; Jasa Kesehatan dan Kegiatan Sosial; dan Jasa lainnya.
3. *GDP by business field underwent a change in classification from 9 business fields to 17 business fields, GDP by business sector was broken down according to the total added value of all economic sectors which included Agriculture, Forestry and Fishery business fields; Mining and excavation; Processing industry; Procurement of Electricity and Gas; Water Procurement, Waste Management, Waste and Recycling; Construction; Wholesale and Retail Trade, Car and Motorcycle Repair; Transportation and Warehousing; Provision of Accommodation and Food and Drink; Information and Communication; Financial Services and Insurance; Real Estate; Company Services; Government Administration, Defense and Compulsory Social Security; Education Services; Health Services and Social Activities; and other Services.*

4. PDB menurut pengeluaran mengalami perubahan klasifikasi dimana pengeluaran konsumsi Lembaga Non Profit yang Melayani Rumah Tangga (LNPRT) yang sebelumnya termasuk bagian dari pengeluaran konsumsi rumah tangga menjadi komponen terpisah, Sehingga klasifikasi PDB menurut pengeluaran dirinci menjadi 7 komponen yaitu komponen pengeluaran konsumsi rumah tangga, pengeluaran konsumsi LNPRT, pengeluaran konsumsi pemerintah, pembentukan modal tetap bruto, perubahan inventori, ekspor barang dan jasa, dan impor barang dan jasa.
4. *GDP according to expenditure underwent a classification change where the consumption expenditure of Non-Profit Institutions Serving Households (LNPRT) which was previously included as part of household consumption expenditure became a separate component, so that the classification of GDP according to expenditure was broken down into 7 components, namely components of household consumption expenditure, consumption expenditure LNPRT, government consumption spending, gross fixed capital formation, inventory changes, exports of goods and services, and imports of goods and services.*
5. Pengeluaran konsumsi rumah tangga mencakup berbagai pengeluaran konsumsi akhir rumah tangga atas barang dan jasa untuk memenuhi kebutuhan individu ataupun kelompok secara langsung, Pengeluaran rumah tangga di sini mencakup makanan dan minuman selain restoran; pakaian, alas kaki dan jasa perawatannya; perumahan dan perlengkapan rumah tangga; kesehatan dan pendidikan; transportasi dan komunikasi; restoran dan hotel serta lainnya.
5. *Household consumption expenditure includes various final household consumption expenditures on goods and services to meet individual or group needs directly. Household expenditure here includes food and beverages other than restaurants; clothing, footwear and maintenance services; housing and household equipment; health and education; transportation and communication; restaurants and hotels and others.*
6. Pengeluaran Pemerintah Konsumsi terdiri dari
6. *Government Consumption Expenditure consists of Individual*



Pengeluaran Konsumsi Individu dan Pengeluaran Konsumsi Kolektif, Barang dan jasa individu merupakan barang dan jasa privat, dimana ciri-ciri barang privat adalah a) Scarcity, yaitu ada kelangkaan/keterbatasan dalam jumlah; b) Excludable consumption, yaitu konsumsi suatu barang dapat dibatasi hanya pada mereka yang memenuhi persyaratan tertentu (biasanya harga); c) Rivalrous competition, yaitu konsumsi oleh satu konsumen akan mengurangi atau menghilangkan kesempatan pihak lain untuk melakukan hal serupa.

*Consumption and Collective Consumption Expenditure. Individual goods and services are private goods and services, where the characteristics of private goods are a) Scarcity, namely there is scarcity/limitation in quantity; b) Excludable consumption, namely consumption of an item can be limited only to those who meet certain requirements (usually price); c) Rivalrous competition, namely consumption by one consumer will reduce or eliminate the opportunity for other parties to do the same thing.*

7. Produk Domestik Bruto maupun agregat turunannya disajikan dalam 2 (dua) versi penilaian, yaitu atas dasar "harga berlaku" dan atas dasar "harga konstan", Disebut sebagai harga berlaku karena seluruh agregat dinilai dengan menggunakan harga pada tahun berjalan, sedangkan harga konstan penilaiannya didasarkan kepada harga satu tahun dasar tertentu, dalam publikasi ini digunakan harga tahun 2010.

7. *Gross Domestic Product and its aggregate derivatives are presented in 2 (two) valuation versions, namely on the basis of "current prices" and on the basis of "constant prices". for a certain base year price, 2010 prices are used in this publication.*

8. Laju pertumbuhan menunjukkan perkembangan agregat pendapatan dari satu waktu tertentu terhadap waktu sebelumnya.

8. *The growth rate shows the development of aggregate income from a certain time to the previous time.*

**ULASAN**

Laju pertumbuhan PDRB atas dasar harga konstan di Kabupaten Kepulauan Mentawai pada tahun 2022 ini mengalami peningkatan yang cukup signifikan yaitu sebesar 4,94 persen.

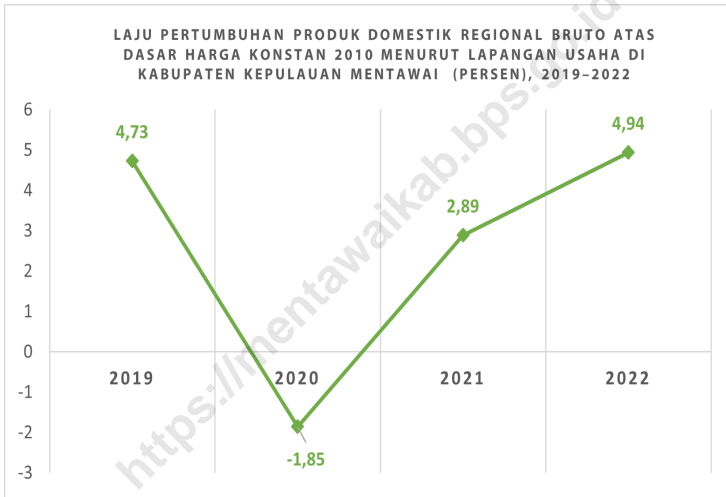
**DESCRIPTION**

*The GRDP growth rate at constant prices in the Mentawai Islands Regency in 2022 has increased quite significantly, namely 4.94 percent.*

<https://mentawai.kab.bps.go.id>

**Gambar** 12.1  
**Figures**

**Laju Pertumbuhan Produk Domestik Regional Bruto Atas Dasar Harga Konstan 2010 Menurut Lapangan Usaha di Kabupaten Kepulauan Mentawai (persen), 2019–2022**  
*Growth Rate of Gross Regional Domestic Product at 2010 Constant Market Prices by Industry in Kepulauan Mentawai Regency (percent), 2019–2022*



Catatan/Note: 2018 - Perbedaan antara jumlah PDRB 34 Provinsi dan PDB Indonesia antara lain disebabkan oleh diskrepansi statistik/ The difference between the total of GRDP of 34 Provinces and the GDP of Indonesia due to the statistical discrepancies  
2019 - Perbedaan antara jumlah PDRB 34 Provinsi dan PDB Indonesia antara lain disebabkan oleh diskrepansi statistik/ The difference between the total of GRDP of 34 Provinces and the GDP of Indonesia due to the statistical discrepancies

Sumber/Source: BPS, berbagai sensus, survei dan sumber lain/BPS-Statistics Indonesia, various census, survey, and other sources

**Tabel**  
**Table** 12.1

**Produk Domestik Regional Bruto Atas Dasar Harga Berlaku Menurut Lapangan Usaha di Kabupaten Kepulauan Mentawai (miliar rupiah), 2018–2022**  
**Gross Regional Domestic Product at Current Market Prices by Industry in Kepulauan Mentawai Regency (billion rupiahs), 2018–2022**

Lapangan Usaha/Industry	2018	2019	2020	2021	2022
(1)	(2)	(3)	(4)	(5)	(6)
A Pertanian, Kehutanan, dan Perikanan/ <i>Agriculture, Forestry, and Fishing</i>	2 024,52	2 168,52	2 260,83	2 366,96	2 614,55
B Pertambangan dan Penggalian/ <i>Mining and Quarrying</i>	74,05	75,40	75,95	80,07	87,55
C Industri Pengolahan/ <i>Manufacturing</i>	114,00	108,79	112,67	124,61	135,12
D Pengadaan Listrik dan Gas/ <i>Electricity and Gas</i>	1,27	1,47	1,42	1,47	1,58
E Pengadaan Air; Pengelolaan Sampah, Limbah, dan Daur Ulang/ <i>Water Supply; Sewerage, Waste Management, and Remediation Activities</i>	0,15	0,18	0,20	0,22	0,23
F Konstruksi/ <i>Construction</i>	535,15	608,16	613,16	661,81	764,04
G Perdagangan Besar dan Eceran; Reparasi Mobil dan Sepeda Motor/ <i>Wholesale and Retail Trade; Repair of Motor Vehicles and Motorcycles</i>	533,65	594,88	592,61	615,90	731,27
H Transportasi dan Pergudangan/ <i>Transportation and Storage</i>	473,84	547,78	397,95	362,09	424,14
I Penyediaan Akomodasi dan Makan Minum/ <i>Accommodation and Food Service Activities</i>	33,18	37,17	35,26	39,22	45,67
J Informasi dan Komunikasi/ <i>Information and Communication</i>	36,10	41,84	45,74	50,23	57,78

Bersambung ke halaman berikutnya/*extended to the next page*

Lanjutan Tabel/Continued Table 12.1

Lapangan Usaha/Industry		2018	2019	2020	2021	2022
(1)		(2)	(3)	(4)	(5)	(6)
K	Jasa Keuangan dan Asuransi/ <i>Financial and Insurance Activities</i>	4,98	5,46	5,59	6,22	6,75
L	Real Estat/ <i>Real Estate Activities</i>	37,98	42,12	42,80	43,93	48,29
M,N	Jasa Perusahaan/ <i>Business Activities</i>	1,83	1,99	2,03	2,15	2,29
O	Administrasi Pemerintahan, Pertahanan, dan Jaminan Sosial Wajib/ <i>Public Administration and Defence; Compulsory Social Security</i>	274,12	308,56	333,62	350,97	372,37
P	Jasa Pendidikan/ <i>Education</i>	46,88	53,08	56,79	59,41	64,31
Q	Jasa Kesehatan dan Kegiatan Sosial/ <i>Human Health and Social Work Activities</i>	25,19	28,28	31,97	35,77	39,44
R,S,T,U	Jasa Lainnya/ <i>Other Services Activities</i>	35,93	41,44	38,52	42,81	50,11
<b>Produk Domestik Regional Bruto/Gross Regional Domestic Product</b>		<b>4 252,82</b>	<b>4 665,09</b>	<b>4 647,10</b>	<b>4 843,81</b>	<b>5 445,47</b>

Catatan/Note: 2018 - Perbedaan antara jumlah PDRB 34 Provinsi dan PDB Indonesia antara lain disebabkan oleh diskrepansi statistik/ *The difference between the total of GRDP of 34 Provinces and the GDP of Indonesia due to the statistical discrepancies*

2019 - Perbedaan antara jumlah PDRB 34 Provinsi dan PDB Indonesia antara lain disebabkan oleh diskrepansi statistik  
*The difference between the total of GRDP of 34 Provinces and the GDP of Indonesia due to the statistical discrepancies*

Sumber/Source: BPS, berbagai sensus, survei dan sumber lain/BPS-Statistics Indonesia, various census, survey, and other sources

**Tabel**  
**Table** 12.2

**Produk Domestik Regional Bruto Atas Dasar Harga Konstan 2010 Menurut Lapangan Usaha di Kabupaten Kepulauan Mentawai (miliar rupiah), 2018–2022**  
**Gross Regional Domestic Product at 2010 Constant Market Prices by Industry in Kepulauan Mentawai Regency (billion rupiahs), 2018–2022**

Lapangan Usaha/Industry		2018	2019	2020	2021	2022
(1)		(2)	(3)	(4)	(5)	(6)
A	Pertanian, Kehutanan, dan Perikanan/ <i>Agriculture, Forestry, and Fishing</i>	1 346,46	1 381,20	1 425,16	1 464,93	1 518,00
B	Pertambangan dan Penggalian/ <i>Mining and Quarrying</i>	47,16	47,03	46,69	48,52	50,88
C	Industri Pengolahan/ <i>Manufacturing</i>	89,82	86,90	86,90	93,50	94,37
D	Pengadaan Listrik dan Gas/ <i>Electricity and Gas</i>	–	0,78	0,74	0,76	0,81
E	Pengadaan Air; Pengelolaan Sampah, Limbah, dan Daur Ulang/ <i>Water Supply; Sewerage, Waste Management, and Remediation Activities</i>	–	0,12	0,13	0,14	0,14
F	Konstruksi/ <i>Construction</i>	372,56	406,36	393,66	411,51	439,57
G	Perdagangan Besar dan Eceran; Reparasi Mobil dan Sepeda Motor/ <i>Wholesale and Retail Trade; Repair of Motor Vehicles and Motorcycles</i>	379,05	405,12	404,96	428,06	451,84
H	Transportasi dan Pergudangan/ <i>Transportation and Storage</i>	294,35	310,78	221,34	201,72	229,44
I	Penyediaan Akomodasi dan Makan Minum/ <i>Accommodation and Food Service Activities</i>	19,51	20,60	19,06	20,66	23,32
J	Informasi dan Komunikasi/ <i>Information and Communication</i>	31,59	35,47	38,90	41,95	45,04

Bersambung ke halaman berikutnya/*extended to the next page*

Lanjutan Tabel/Continued Table 12.2

Lapangan Usaha/Industry		2018	2019	2020	2021	2022
(1)		(2)	(3)	(4)	(5)	(6)
K	Jasa Keuangan dan Asuransi/ <i>Financial and Insurance Activities</i>	3,36	3,43	3,43	3,71	3,82
L	Real Estat/ <i>Real Estate Activities</i>	27,02	28,47	28,48	29,11	30,74
M,N	Jasa Perusahaan/ <i>Business Activities</i>	1,35	1,41	1,40	1,46	1,51
O	Administrasi Pemerintahan, Pertahanan, dan Jaminan Sosial Wajib/ <i>Public Administration and Defence; Compulsory Social Security</i>	191,59	207,31	207,08	211,86	212,91
P	Jasa Pendidikan/ <i>Education</i>	30,14	32,58	34,79	36,22	37,93
Q	Jasa Kesehatan dan Kegiatan Sosial/ <i>Human Health and Social Work Activities</i>	17,55	18,86	20,52	22,41	23,45
R,S,T,U	Jasa Lainnya/ <i>Other Services Activities</i>	23,32	25,31	22,75	25,02	27,54
<b>Produk Domestik Regional Bruto/<i>Gross Regional Domestic Product</i></b>		<b>2 875,66</b>	<b>3 011,72</b>	<b>2 956,01</b>	<b>3 041,55</b>	<b>3 191,30</b>

Catatan/Note: 2018 - Perbedaan antara jumlah PDRB 34 Provinsi dan PDB Indonesia antara lain disebabkan oleh diskrepansi statistik/  
*The difference between the total of GRDP of 34 Provinces and the GDP of Indonesia due to the statistical discrepancies*  
2019 - Perbedaan antara jumlah PDRB 34 Provinsi dan PDB Indonesia antara lain disebabkan oleh diskrepansi  
statistik/ *The difference between the total of GRDP of 34 Provinces and the GDP of Indonesia due to the statistical  
discrepancies*

Sumber/Source: BPS, berbagai sensus, survei dan sumber lain/BPS-Statistics Indonesia, various census, survey, and other sources

**Tabel**  
**Table** 12.3

**Distribusi Persentase Produk Domestik Regional Bruto Atas Dasar Harga Berlaku Menurut Lapangan Usaha di Kabupaten Kepulauan Mentawai, 2018–2022**  
**Percentage Distribution of Gross Regional Domestic Product at Current Market Prices by Industry in Kepulauan Mentawai Regency, 2018–2022**

Lapangan Usaha/ <i>Industry</i>	2018	2019	2020	2021	2022
(1)	(2)	(3)	(4)	(5)	(6)
A Pertanian, Kehutanan, dan Perikanan/ <i>Agriculture, Forestry, and Fishing</i>	47,60	46,48	48,65	48,87	48,01
B Pertambangan dan Penggalian/ <i>Mining and Quarrying</i>	1,74	1,62	1,63	1,65	1,61
C Industri Pengolahan/ <i>Manufacturing</i>	2,68	2,33	2,42	2,57	2,48
D Pengadaan Listrik dan Gas/ <i>Electricity and Gas</i>	0,03	0,03	0,03	0,03	0,03
E Pengadaan Air; Pengelolaan Sampah, Limbah, dan Daur Ulang/ <i>Water Supply; Sewerage, Waste Management, and Remediation Activities</i>	–	0,00	0,00	0,00	0,00
F Konstruksi/ <i>Construction</i>	12,58	13,04	13,19	13,66	14,03
G Perdagangan Besar dan Eceran; Reparasi Mobil dan Sepeda Motor/ <i>Wholesale and Retail Trade; Repair of Motor Vehicles and Motorcycles</i>	12,55	12,75	12,75	12,72	13,43
H Transportasi dan Pergudangan/ <i>Transportation and Storage</i>	11,14	11,74	8,56	7,48	7,79
I Penyediaan Akomodasi dan Makan Minum/ <i>Accommodation and Food Service Activities</i>	0,78	0,80	0,76	0,81	0,84
J Informasi dan Komunikasi/ <i>Information and Communication</i>	0,85	0,90	0,98	1,04	1,06
K Jasa Keuangan dan Asuransi/ <i>Financial and Insurance Activities</i>	0,12	0,12	0,12	0,13	0,12



Lanjutan Tabel/Continued Table 12.3

Lapangan Usaha/ <i>Industry</i>		2018	2019	2020	2021	2022
(1)		(2)	(3)	(4)	(5)	(6)
L	Real Estat/ <i>Real Estate Activities</i>	0,89	0,90	0,92	0,91	0,89
M,N	Jasa Perusahaan/ <i>Business Activities</i>	0,04	0,04	0,04	0,04	0,04
O	Administrasi Pemerintahan, Pertahanan, dan Jaminan Sosial Wajib/ <i>Public Administration and Defence; Compulsory Social Security</i>	6,45	6,61	7,18	7,25	6,84
P	Jasa Pendidikan/ <i>Education</i>	1,10	1,14	1,22	1,23	1,18
Q	Jasa Kesehatan dan Kegiatan Sosial/ <i>Human Health and Social Work Activities</i>	0,59	0,61	0,69	0,74	0,72
R,S,T,U	Jasa Lainnya/ <i>Other Services Activities</i>	0,84	0,89	0,83	0,88	0,92
<b>Produk Domestik Regional Bruto/<i>Gross Regional Domestic Product</i></b>		<b>100,00</b>	<b>100,00</b>	<b>100,00</b>	<b>100,00</b>	<b>100,00</b>

Catatan/*Note*: 2018 - Perbedaan antara jumlah PDRB 34 Provinsi dan PDB Indonesia antara lain disebabkan oleh diskrepansi statistik/ *The difference between the total of GRDP of 34 Provinces and the GDP of Indonesia due to the statistical discrepancies*  
 2019 - Perbedaan antara jumlah PDRB 34 Provinsi dan PDB Indonesia antara lain disebabkan oleh diskrepansi statistik  
*The difference between the total of GRDP of 34 Provinces and the GDP of Indonesia due to the statistical discrepancies*

Sumber/*Source*: BPS, berbagai sensus, survei dan sumber lain/*BPS-Statistics Indonesia, various census, survey, and other sources*

**Tabel**  
**Table** 12.4**Laju Pertumbuhan Produk Domestik Regional Bruto Atas Dasar Harga Konstan 2010 Menurut Lapangan Usaha di Kabupaten Kepulauan Mentawai (persen), 2019–2022**  
**Growth Rate of Gross Regional Domestic Product at 2010 Constant Market Prices by Industry in Kepulauan Mentawai Regency (percent), 2019–2022**

Lapangan Usaha/Industry		2019	2020	2021	2022
(1)		(2)	(3)	(4)	(5)
A	Pertanian, Kehutanan, dan Perikanan/ <i>Agriculture, Forestry, and Fishing</i>	2,58	3,18	2,79	3,66
B	Pertambangan dan Penggalian/ <i>Mining and Quarrying</i>	-0,28	-0,73	3,94	4,84
C	Industri Pengolahan/ <i>Manufacturing</i>	-3,25	0,00	7,59	0,93
D	Pengadaan Listrik dan Gas/ <i>Electricity and Gas</i>	5,25	-4,44	3,08	5,42
E	Pengadaan Air; Pengelolaan Sampah, Limbah, dan Daur Ulang/ <i>Water Supply; Sewerage, Waste Management, and Remediation Activities</i>	9,14	13,82	4,47	3,33
F	Konstruksi/ <i>Construction</i>	9,07	-3,13	4,54	6,82
G	Perdagangan Besar dan Eceran; Reparasi Mobil dan Sepeda Motor/ <i>Wholesale and Retail Trade; Repair of Motor Vehicles and Motorcycles</i>	6,88	-0,04	5,70	5,55
H	Transportasi dan Pergudangan/ <i>Transportation and Storage</i>	5,58	-28,78	-8,86	13,74
I	Penyediaan Akomodasi dan Makan Minum/ <i>Accommodation and Food Service Activities</i>	5,58	-7,46	8,37	12,90
J	Informasi dan Komunikasi/ <i>Information and Communication</i>	12,29	9,68	7,83	7,36
K	Jasa Keuangan dan Asuransi/ <i>Financial and Insurance Activities</i>	2,17	0,11	7,96	3,06
L	Real Estat/ <i>Real Estate Activities</i>	5,39	0,03	2,22	5,58

Bersambung ke halaman berikutnya/*extended to the next page*

Lanjutan Tabel/Continued Table 12.4

Lapangan Usaha/Industry		2019	2020	2021	2022
(1)		(2)	(3)	(4)	(5)
M,N	Jasa Perusahaan/ <i>Business Activities</i>	4,31	-0,07	3,83	3,33
O	Administrasi Pemerintahan, Pertahanan, dan Jaminan Sosial Wajib/ <i>Public Administration and Defence; Compulsory Social Security</i>	8,20	-0,11	2,30	0,50
P	Jasa Pendidikan/ <i>Education</i>	8,11	6,78	4,11	4,71
Q	Jasa Kesehatan dan Kegiatan Sosial/ <i>Human Health and Social Work Activities</i>	7,49	8,78	9,24	4,64
R,S,T,U	Jasa Lainnya/ <i>Other Services Activities</i>	8,53	-10,10	9,97	10,08
<b>Produk Domestik Regional Bruto/<i>Gross Regional Domestic Product</i></b>		<b>4,73</b>	<b>-1,85</b>	<b>2,89</b>	<b>4,94</b>

Catatan/Note: 2018 - Perbedaan antara jumlah PDRB 34 Provinsi dan PDB Indonesia antara lain disebabkan oleh diskrepansi statistik/ *The difference between the total of GRDP of 34 Provinces and the GDP of Indonesia due to the statistical discrepancies*  
 2019 - Perbedaan antara jumlah PDRB 34 Provinsi dan PDB Indonesia antara lain disebabkan oleh diskrepansi statistik  
*The difference between the total of GRDP of 34 Provinces and the GDP of Indonesia due to the statistical discrepancies*

Sumber/Source: BPS, berbagai sensus, survei dan sumber lain/BPS-*Statistics Indonesia, various census, survey, and other sources*

**Tabel**  
**Table** 12.5

**Produk Domestik Regional Bruto Atas Dasar Harga Berlaku Menurut Jenis Pengeluaran di Kabupaten Kepulauan Mentawai (miliar rupiah), 2018–2022**  
**Gross Regional Domestic Product at Current Market Prices by Type of Expenditure in Kepulauan Mentawai Regency (billion rupiahs), 2018–2022**

Jenis Pengeluaran Type of Expenditure	2018	2019	2020	2021	2022
(1)	(2)	(3)	(4)	(5)	(6)
Pengeluaran Konsumsi Rumah Tangga Household Consumption Expenditure	2 249,95	2 478,34	2 362,15	2 473,20	2 765,96
Pengeluaran Konsumsi LNPR NPISH Consumption Expenditure	37,14	43,75	41,56	42,98	45,82
Pengeluaran Konsumsi Pemerintah Government Consumption Expenditure	794,91	845,16	781,17	809,77	818,32
Pembentukan Modal Tetap Bruto Gross Fixed Capital Formation	1 322,36	1 437,77	1 393,31	1 491,56	1 620,37
Perubahan Inventori Changes in Inventories	0,52	0,17	0,61	4,75	12,59
Net Ekspor Barang dan Jasa Net Exports of Goods and Services	3 728,24	3 932,01	2 829,10	2 664,36	3 768,42
<b>Produk Domestik Regional Bruto Gross Regional Domestic Product</b>	<b>4 252,82</b>	<b>4 641,48</b>	<b>4 647,10</b>	<b>4 843,81</b>	<b>5 445,00</b>

Sumber/Source: BPS, berbagai sensus, survei dan sumber lain/BPS-Statistics Indonesia, various census, survey, and other sources

**Tabel**  
**Table** 12.6

**Produk Domestik Regional Bruto Atas Dasar Harga Konstan 2010 Menurut Jenis Pengeluaran di Kabupaten Kepulauan Mentawai (miliar rupiah), 2018–2022**  
**Gross Regional Domestic Product at 2010 Constant Market Prices by Type of Expenditure in Kepulauan Mentawai Regency (billion rupiahs), 2018–2022**

<b>Jenis Pengeluaran</b> <b>Type of Expenditure</b>	<b>2018</b>	<b>2019</b>	<b>2020</b>	<b>2021</b>	<b>2022</b>
(1)	(2)	(3)	(4)	(5)	(6)
Pengeluaran Konsumsi Rumah Tangga <i>Household Consumption Expenditure</i>	1 551,06	1 623,24	1 536,40	1 568,39	1 630,41
Pengeluaran Konsumsi LNPR <i>NPISH Consumption Expenditure</i>	27,09	30,95	29,11	29,71	29,76
Pengeluaran Konsumsi Pemerintah <i>Government Consumption Expenditure</i>	495,45	519,62	473,08	484,15	474,56
Pembentukan Modal Tetap Bruto <i>Gross Fixed Capital Formation</i>	907,30	960,69	921,62	945,03	987,41
Perubahan Inventori <i>Changes in Inventories</i>	0,36	0,12	0,40	3,11	8,84
Net Ekspor Barang dan Jasa <i>Net Exports of Goods and Services</i>	-105,61	-122,90	-4,57	1 628,93	1 972,35
<b>Produk Domestik Regional Bruto</b> <b>Gross Regional Domestic Product</b>	<b>2 875,66</b>	<b>3 011,72</b>	<b>2 956,01</b>	<b>1 617,77</b>	<b>3 191,23</b>

Sumber/Source: BPS, berbagai sensus, survei dan sumber lain/BPS-Statistics Indonesia, various census, survey, and other sources

## 13

PERBANDINGAN ANTAR  
KABUPATEN

COMPARISON BETWEEN REGENCY

POPULASI PENDUDUK  
POPULATION

Populasi penduduk Provinsi Sumatera Barat berjumlah **5,64 juta jiwa**.  
*The population of Sumatera Barat Province is **5,64 million people**.*

## PADANG

**919,2** ribu jiwa  
thousand people

## KEP. MENTAWAI

**89,4** ribu jiwa  
thousand people

## PADANG PANJANG

**57,8** ribu jiwa  
thousand peoplePENDUDUK MISKIN  
POOR POPULATION

Penduduk miskin Provinsi Sumatera Barat berjumlah **335,21 ribu jiwa**.  
*The poor population of Sumatera Barat Province is **335,21 thousand people**.*

## PADANG

**42,37** ribu jiwa  
thousand people

## KEP. MENTAWAI

**13,74** ribu jiwa  
thousand people

## SAWAHLUNTO

**1,47** ribu jiwa  
thousand peopleINDEKS PEMBANGUNAN MANUSIA  
HUMAN DEVELOPMENT INDEX

Indeks Pembangunan Manusia (IPM) Provinsi Sumatera Barat adalah **73,26**.  
*Human Development Index of Sumatera Barat Province is **73,26**.*

## PADANG

**83,29** ribu jiwa  
thousand people

## KEP. MENTAWAI

**62,19** ribu jiwa  
thousand people



**PENJELASAN TEKNIS**

1. Penduduk adalah semua orang yang berdomisili di wilayah geografis Republik Indonesia selama 6 bulan atau lebih dan atau mereka yang berdomisili kurang dari 6 bulan tetapi bertujuan untuk menetap.
2. Laju pertumbuhan Produk Domestik Bruto diperoleh dari perhitungan PDB atas dasar harga konstan, Diperoleh dengan cara mengurangi nilai PDB pada tahun ke-n terhadap nilai pada tahun ke n-1 (tahun sebelumnya), dibagi dengan nilai pada tahun ke n-1, dikalikan dengan 100 persen, Laju pertumbuhan menunjukkan perkembangan agregat pendapatan dari satu waktu tertentu terhadap waktu sebelumnya.
3. Untuk mengukur kemiskinan, BPS menggunakan konsep kemampuan memenuhi kebutuhan dasar (basic needs approach). Konsep ini mengacu pada Handbook on Poverty and Inequality yang diterbitkan oleh Worldbank. Dengan pendekatan ini, kemiskinan dipandang sebagai ketidakmampuan dari sisi ekonomi untuk memenuhi kebutuhan dasar makanan dan bukan makanan yang diukur dari sisi pengeluaran. Penduduk dikategorikan sebagai penduduk

**TECHNICAL NOTES**

1. *Residents are all people who have been domiciled in the geographical area of the Republic of Indonesia for 6 months or more and or those who have been domiciled for less than 6 months but intend to settle down.*
2. *The growth rate of Gross Domestic Product is obtained from calculating GDP at constant prices. Obtained by subtracting the value of GDP in the nth year from the value in year n-1 (the previous year), divided by the value in year n-1, multiplied by 100 percent, the growth rate shows the development of aggregate income from a certain time to the previous time.*
3. *To measure poverty, BPS uses the concept of ability to meet basic needs (basic needs approach). This concept refers to the Handbook on Poverty and Inequality published by the World Bank. With this approach, poverty is seen as an economic inability to meet basic food and non-food needs as measured from the expenditure side. Residents are categorized as poor if they have an average expenditure per capita per month below the poverty line.*



miskin jika memiliki rata-rata pengeluaran per kapita per bulan di bawah garis kemiskinan.

4. Indeks Pembangunan Manusia (IPM) menjelaskan bagaimana penduduk dapat mengakses hasil pembangunan dalam memperoleh pendapatan, kesehatan, pendidikan, dan sebagainya. IPM merupakan indikator penting untuk mengukur keberhasilan dalam upaya membangun kualitas hidup manusia (masyarakat/penduduk). IPM dapat menentukan peringkat atau level pembangunan suatu wilayah/negara. Bagi Indonesia, IPM merupakan data strategis karena selain sebagai ukuran kinerja Pemerintah, IPM juga digunakan sebagai salah satu alokator penentuan Dana Alokasi Umum (DAU).
4. *The Human Development Index (IPM) explains how people can access development outcomes in terms of income, health, education, and so on. HDI is an important indicator to measure success in efforts to build the quality of human life (community/population). HDI can determine the rank or level of development of a region/ country. For Indonesia, HDI is strategic data because apart from being a measure of government performance, HDI is also used as an allocator for determining the General Allocation Fund (DAU).*

**ULASAN**

Kabupaten Kepulauan Mentawai memiliki persentase penduduk miskin tertinggi di wilayah Sumatera Barat yaitu sebesar 15,37 persen.

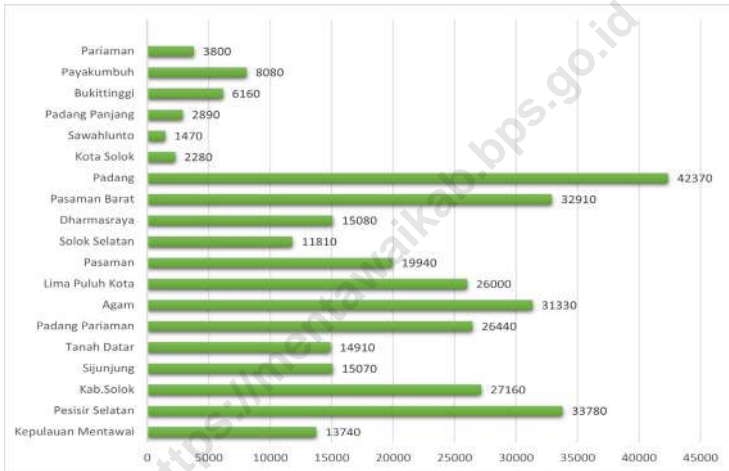
**DESCRIPTION**

*The Mentawai Islands Regency has the highest percentage of poor people in the West Sumatra region, namely 15.37 percent.*

<https://mentawai.kab.bps.go.id>

**Gambar** 13.1  
**Figures**

**Persentase Penduduk Miskin menurut Kabupaten di Provinsi Sumatera Barat,2022**  
**Percentage of Poor Population by Regency in West Sumatera Province, 2022**



Sumber/Source: BPS, Survei Sosial Ekonomi Nasional/BPS-Statistics Indonesia, National Socioeconomic Survey

**Tabel**  
**Table** 13.1

**Jumlah Penduduk Menurut Kabupaten/Kota di Provinsi Sumatera Barat (ribu), 2018–2022**  
**Population by Regency/Municipality in West Sumatera Province (thousand), 2018–2022**

Kabupaten/Kota Regency/Municipality	2018	2019	2020	2021	2022
(1)	(2)	(3)	(4)	(5)	(6)
Kepulauan Mentawai	90 373	92 021	87 623	88 389	89 401
Pesisir Selatan	460 716	463 923	504 418	509 618	516 518
Kab.Solok	371 105	373 414	391 497	394 237	397 829
Sijunjung	233 810	237 376	235 045	237 313	240 317
Tanah Datar	347 407	348 219	371 704	373 693	376 276
Padang Pariaman	413 272	415 613	430 626	433 018	436 129
Agam	487 914	491 282	529 138	534 202	540 905
Lima Puluh Kota	379 514	382 817	383 525	385 634	388 375
<b>Pasaman</b>	278 480	281 211	299 851	303 103	307 425
Solok Selatan	168 411	171 075	182 027	184 854	188 649
Dharmasraya	241 571	247 579	228 591	231 217	234 713
Pasaman Barat	435 612	443 722	431 672	436 313	442 479
Padang	939 112	950 871	909 040	913 448	919 145
Kota Solok	69 776	71 010	73 438	74 469	75 850
Sawahlunto	61 898	62 524	65 138	65 687	66 413
Padang Panjang	52 994	53 693	56 311	56 971	57 850
Bukittinggi	128 783	130 773	121 028	121 588	122 311
Payakumbuh	133 703	135 573	139 576	141 184	143 325
Pariaman	87 626	88 501	94 224	95 294	96 719
<b>Sumatera Barat</b>	<b>5 382 077</b>	<b>5 441 197</b>	<b>5 534 472</b>	<b>5 580 232</b>	<b>5 640 629</b>

Sumber/Source: BPS dan sumber lain/BPS-Statistics Indonesia and other sources

**Tabel**  
**Table** 13.2

**Laju Pertumbuhan Produk Domestik Regional Bruto Atas Dasar Harga Konstan 2010 Menurut Kabupaten/Kota di Provinsi Sumatera Barat (persen), 2019–2021**  
**Rate of Growth of Gross Regional Domestic Products at 2010 Constant Market Prices by Regency/Municipality in West Sumatera Province (percent), 2019–2021**

<b>Kabupaten/Kota</b> <b>Regency/Municipality</b>	<b>2019</b>	<b>2020</b>	<b>2021<sup>x</sup></b>
(1)	(2)	(3)	(4)
Kepulauan Mentawai	4,73	-1,85	2,89
Pesisir Selatan	4,78	-1,11	3,37
Kab.Solok	5,04	-1,12	3,32
Sijunjung	4,81	-1,10	3,15
Tanah Datar	4,99	-1,13	3,30
Padang Pariaman	2,40	-10,46	2,18
Agam	4,78	-1,38	3,70
Lima Puluh Kota	5,06	-1,16	3,33
<b>Pasaman</b>	4,80	-0,87	3,39
Solok Selatan	4,86	-1,24	3,35
Dharmasraya	4,94	-1,39	3,42
Pasaman Barat	4,45	-1,34	3,75
Padang	5,64	-1,86	3,66
Kota Solok	5,49	-1,42	3,56
Sawahlunto	5,31	-1,27	2,49
Padang Panjang	5,56	-1,44	3,46
Bukittinggi	5,84	-1,74	3,61
Payakumbuh	5,89	-1,65	3,58
Pariaman	5,30	-1,32	3,53
<b>Sumatera Barat</b>	<b>5,01</b>	<b>-1,62</b>	<b>3,29</b>

Sumber/Source: BPS dan sumber lain/BPS-Statistics Indonesia and other sources

**Tabel**  
**Table** 13.3**Jumlah Penduduk Miskin Menurut Kabupaten/Kota di  
Provinsi Sumatera Barat (ribu), 2018–2022**  
**Number of Poor Population by Regency/Municipality in West  
Sumatera Province (thousand), 2018–2022**

Kabupaten/Kota Regency/Municipality	2018	2019	2020	2021	2022
(1)	(2)	(3)	(4)	(5)	(6)
Kepulauan Mentawai	12,99	13,22	13,37	14,31	13,74
Pesisir Selatan	34,92	36,51	35,46	37,41	33,78
Kab.Solok	32,89	29,74	29,28	30,36	27,16
Sijunjung	16,55	16,65	16,28	16,81	15,07
Tanah Datar	18,48	16,20	15,34	15,89	14,91
Padang Pariaman	33,20	29,48	28,98	30,41	26,44
Agam	32,92	33,10	33,31	34,26	31,33
Lima Puluh Kota	26,47	26,64	26,43	28,51	26,00
Pasaman	20,31	20,22	20,29	21,57	19,94
Solok Selatan	11,85	12,49	12,39	13,41	11,81
Dharmasraya	15,42	15,49	15,70	17,60	15,08
Pasaman Barat	31,83	31,53	31,64	34,97	32,91
Padang	44,04	42,44	42,17	48,44	42,37
Kota Solok	2,29	2,29	1,99	2,31	2,28
Sawahlunto	1,48	1,35	1,36	1,52	1,47
Padang Panjang	3,11	3,00	2,84	3,28	2,89
Bukittinggi	6,32	6,00	6,01	6,98	6,16
Payakumbuh	7,69	7,68	7,74	8,66	8,08
Pariaman	4,40	4,20	3,66	3,99	3,80
<b>Sumatera Barat</b>	<b>357,13</b>	<b>348,22</b>	<b>344,23</b>	<b>370,67</b>	<b>335,21</b>

Sumber/Source: BPS, Survei Sosial Ekonomi Nasional/BPS-Statistics Indonesia, National Socioeconomic Survey

**Tabel**  
**Table** 13.4

**Indeks Pembangunan Manusia Menurut Kabupaten/Kota  
di Provinsi Sumatera Barat, 2018–2022**  
*Human Development Index by Regency/Municipality in West  
Sumatera Province, 2018–2022*

Kabupaten/Kota Regency/Municipality	2018	2019	2020	2021	2022
(1)	(2)	(3)	(4)	(5)	(6)
Kepulauan Mentawai	60,28	61,26	61,09	61,35	62,19
Pesisir Selatan	69,40	70,08	69,90	70,03	70,84
Kab.Solok	68,60	69,08	69,08	69,24	70,02
Sijunjung	66,97	67,66	67,74	67,86	68,69
Tanah Datar	71,25	72,14	72,33	72,46	73,29
Padang Pariaman	69,71	70,59	70,61	70,76	71,63
Agam	71,70	72,37	72,46	72,57	73,29
Lima Puluh Kota	69,17	69,67	69,47	69,68	70,28
<b>Pasaman</b>	65,60	66,46	66,64	66,77	67,41
Solok Selatan	68,45	68,94	69,04	69,23	69,71
Dharmasraya	70,86	71,52	71,51	71,76	72,30
Pasaman Barat	67,43	68,21	68,49	68,76	69,57
Padang	82,25	82,68	82,82	82,90	83,29
Kota Solok	77,89	78,38	78,29	78,41	79,23
Sawahlunto	71,72	72,39	72,64	72,88	73,73
Padang Panjang	77,30	78,00	77,93	77,97	78,78
Bukittinggi	80,11	80,71	80,58	80,70	81,42
Payakumbuh	78,23	78,95	78,90	79,08	79,53
Pariaman	76,26	76,70	76,90	77,07	77,65
<b>Sumatera Barat</b>	<b>71,73</b>	<b>72,90</b>	<b>72,38</b>	<b>72,65</b>	<b>73,26</b>

Sumber/Source: BPS, Seri Berita Resmi Statistik Indeks Pembangunan Manusia/BPS-Statistics Indonesia, Series of Press Releases of Human Development Index

# ST 2023

**SENSUS PERTANIAN**  
**CENSUS OF AGRICULTURE**

**BerAKHLAK**

Berorientasi Pelayanan Akuntabel Kompeten  
Harmonis Loyal Adaptif Kolaboratif  
Service Oriented, Accountable, Competent,  
Harmonious, Loyal, Adaptive, Collaborative

# DATA

MENCERDASKAN BANGSA  
*Enlighten The Nation*



**BADAN PUSAT STATISTIK**  
**KABUPATEN KEPULAUAN MENTAWAI**  
**BPS-Statistics of Kepulauan Mentawai Regency**

Jl. Raya Tuapejat KM.10 Sipora Utara, Kepulauan Mentawai 25392

Telp.: (62-759) 320 333

Homepage: <http://mentawai.kab.bps.go.id>

E-mail: [bps1301@bps.go.id](mailto:bps1301@bps.go.id)

ISSN 2654-9603



9 772654 960016