



Katalog BPS : 1101002..3204.161

# KECAMATAN CANGKUNG DALAM ANGKA TAHUN 2016



**BADAN PUSAT STATISTIK  
KABUPATEN BANDUNG**



**Kecamatan Canguang Dalam Angka  
2016**



**Badan Pusat Statistik  
Kabupaten Bandung**

## Kecamatan Canguang Dalam Angka 2016

No.Publikasi BPS	: 3204.1653
Katalog BPS	: 1102001.3204.161
Ukuran Buku	: 21 cm x 15 cm
Di Susun Oleh	: Tansori,SAP
Diterbitkan oleh	: Badan Pusat Statistik Kabupaten Bandung

**"Boleh mengutip dengan menyebut sumbernya"**

## KATA PENGANTAR

Assalamualaikum Wr. Wb.

Maha Suci Allah atas Kuasanya telah memberikan kemampuan kepada penyusun untuk melakukan penyusunan buku “Kecamatan Cangkung Dalam Angka Tahun 2016”.

Dalam penyusunan buku ini, penulis tidak lepas dari bantuan berbagai pihak. Oleh karena itu, penyusun ucapkan terima kasih kepada seluruh pihak yang telah turut andil dalam penyusunan publikasi ini.

Seperti kata pepatah “Tak ada gading yang tak retak”, begitu pula halnya dengan publikasi ini. Penyusun menyadari akan banyaknya kekurangan yang terdapat dalam publikasi ini. Untuk itu, kritik dan saran sangat sangat penyusun nantikan dalam upaya perbaikan dan penyempurnaan pada penerbitan publikasi yang akan datang.

Wassalamu’alaikum Wr. Wb.

Cangkung, September 2016  
Staf Seksi Neraca Wilayah dan  
Analisis Statistik  
BPS Kabupaten Bandung

**Tansori, SAP**  
**Nip. 19720522 199203 1 002**

## SAMBUTAN CAMAT CANGKUANG

*Assalamu'alaikum. Wr. Wb.*

Puji dan syukur kita panjatkan kehadirat Illahi Robbi, karena dengan izin-Nya Kecamatan Canguang mempunyai lagi salah satu sumber data sebagai bahan untuk penunjang pembangunan di Kecamatan Canguang.

Dengan ini kami ucapkan terima kasih kepada Saudara Koordinator Statistik Kecamatan (KSK) Canguang yang telah mampu menerbitkan buku ini dengan berbagai upaya, walaupun memang secara utuh masih belum dapat merekam keseluruhan potret Kecamatan Canguang kedalam buku ini, namun demikian saya juga dapat memakluminya karena mungkin dengan berbagai keterbatasannya baik waktu yang tersedia, tenaga dan sumber data yang ada masih belum bisa mendukung secara sempurna.

Kepada para pengguna data semoga dengan terbitnya buku ini dapat membantu dalam berbagai keperluan. Mudah-mudahan di waktu yang akan datang dapat terbit lagi publikasi yang lebih menggambarkan potret Kecamatan Canguang secara utuh dan sempurna, dengan harapan dapat menjadi sumber informasi yang baik serta dapat digunakan sebagai penunjang bahan dasar perencanaan pembangunan di wilayah Kecamatan Canguang.

Demikian sambutan ini saya sampaikan, semoga buku ini dapat bermanfaat serta dipergunakan sebagaimana mestinya.

*Wassalamu'alaikum. Wr. Wb.*

Canguang, September 2016  
**Camat Canguang,**

**Baban Banjar FS, M.Si**  
NIP. 19640228 199303 1 008

## DAFTAR ISI

Uraian	Hal
KATA PENGANTAR .....	iii
SAMBUTAN CAMAT	iv
DAFTAR ISI .....	v
<b>BAB 1. KEADAAN GEOGRAFIS</b>	<b>1</b>
1.1 Letak Geografis, Topografi, Keberadaan Wilayah dan Ketinggian dari Permukaan Laut [Meter] Menurut Desa di Kecamatan Cangkung Tahun 2015 .....	3
1.2 Luas Wilayah Desa/Kelurahan Menurut Desa di Kecamatan Cangkung Tahun 2015 .....	4
1.3 Luas Lahan Pertanian dan Non Pertanian Desa/Kelurahan Menurut Desa di Kecamatan Cangkung Tahun 2015 .....	5
<b>BAB 2. PEMERINTAHAN</b>	<b>6</b>
2.1 Jumlah Satuan Lingkungan Setempat Menurut Desa di Kecamatan Cangkung Tahun 2015 .....	8
2.2 Jumlah Target Realisasi Dan Persentase Penerimaan PBB [Rp] Menurut Desa di Kecamatan Cangkung Tahun 2015 .....	9
2.3 Jumlah Target Realisasi Dan Persentase Wajib PBB [Rp] Menurut Desa di Kecamatan Cangkung Tahun 2015.....	10
<b>BAB 3. PENDUDUK</b>	<b>11</b>
3.1 Jumlah Penduduk Berdasarkan Jenis Kelamin Menurut Desa di Kecamatan Cangkung Tahun 2015 .....	13
3.2 Jumlah Penduduk Menurut kelompok umur Menurut Desa di Kecamatan Cangkung Tahun 2015 .....	14

4.1	Jumlah Sekolah, Siswa dan Guru Sekolah TK dan Swasta Menurut Desa di Kecamatan Cangkuang Tahun 2015 .....	16
4.2	Jumlah Sekolah, Siswa dan Guru Sekolah RA dan Swasta Menurut Desa di Kecamatan Cangkuang Tahun 2015 .....	17
4.3	Jumlah Sekolah, Siswa dan Guru Sekolah Dasar (SD) Negeri dan Swasta Menurut Desa di Kecamatan Cangkuang Tahun 2015 .....	18
4.4	Jumlah Sekolah, Siswa dan Guru Sekolah Menengah Pertama (SMP) Negeri dan Swasta Menurut Desa di Kecamatan Cangkuang Tahun 2015 .....	19
4.5	Jumlah Sekolah, Siswa dan Guru Sekolah Menengah Atas (SMA) Negeri dan Swasta Menurut Desa di Kecamatan Cangkuang Tahun 2015 .....	20
4.6	Jumlah Sekolah, Siswa dan Guru Sekolah Menengah Kejuruan (SMK) Negeri dan Swasta Menurut Desa di Kecamatan Cangkuang Tahun 2015 .....	21
4.7	Jumlah Sekolah, Siswa dan Guru Sekolah Madrasah Ibtidaiyah (MI) Negeri dan Swasta Menurut Desa di Kecamatan Cangkuang Tahun 2015 .....	22
4.8	Jumlah Sekolah, Siswa dan Guru Sekolah Madrasah Tsanawiyah (MTS) Negeri dan Swasta Menurut Desa di Kecamatan Cangkuang Tahun 2015 .....	23
4.9	Jumlah Sekolah, Siswa dan Guru Sekolah Madrasah Aliyah (MA) Negeri dan Swasta Menurut Desa di Kecamatan Cangkuang Tahun 2015 .....	24
4.10	Jumlah Lembaga Pendidikan Keterampilan Menurut Desa di Kecamatan Cangkuang Tahun 2015 .....	25
4.11	Jumlah sarana Kesehatan Menurut Desa di Kecamatan Cangkuang Tahun 2015 .....	27
4.12	Jumlah Tenaga Kesehatan Menurut Desa di Kecamatan Cangkuang Tahun 2015 .....	30
4.13	Jumlah PUS, Peserta KB dan WUS Menurut Desa di Kecamatan Cangkuang Tahun 2015. ....	31
4.14	Jumlah Akseptor KB Aktif Menurut Jalur Pelayanan Menurut Desa di Kecamatan Cangkuang Tahun 2015.	32
4.15	Jumlah Akseptor KB Aktif Menurut Pemakai Alat Kontrasepsi Menurut Desa di Kecamatan Cangkuang Tahun 2015.....	33
4.16	Jumlah Cakupan Imunisasi Berdasarkan Jenis Vaksin Menurut Desa di Kecamatan Cangkuang Tahun 2015 .....	35
4.17	Jumlah Balita dan Status Gizi Menurut Desa di Kecamatan Cangkuang.....	38

4.18	Jumlah Tempat Ibadah Menurut Desa di Kecamatan Cangkung Tahun 2015. ....	39
4.19	Jumlah Penyandang Masalah Kesejahteraan Sosial Menurut Desa di Kecamatan Cangkung Tahun 2015.....	41
4.20	Jumlah Petugas Keamanan (Sipil dan Polisi) Menurut Desa di Kecamatan Cangkung Tahun 2015 .....	44
		<b>45</b>
<b>BAB 5. PERTANIAN</b>		
5.1	Luas dan Produksi Tanaman Padi, dan Palawija Menurut komoditas di Kecamatan Cangkung Tahun 2015.....	46
5.2	Luas dan Produksi Sayuran Berdasarkan Komoditas di Kecamatan Cangkung Tahun 2015.....	47
5.3	Luas dan Produksi Buah Buahan Berdasarkan Komoditas di Kecamatan Cangkung Tahun 2015 .....	48
		<b>50</b>
<b>BAB 6. KEUANGAN DAN KEGIATAN EKONOMI</b>		
6.1	Jumlah Industri Kecil (5-19 pekerja) dan Kerajinan Rumah Tangga (1-4 pekerja) Menurut Desa di Kecamatan Cangkung .....	51
6.2	Jumlah Unit Kegiatan Perdagangan Menurut Desa di Kecamatan Cangkung Tahun 2015 .....	53
6.3	Jumlah Koperasi Menurut Desa di Kecamatan Cangkung .....	55
6.4	Jumlah Lembaga Keuangan dan Fassilitasnya Menurut Desa di Kecamatan Cangkung.....	56
6.5	Jumlah Unit Usaha Jasa Menurut Desa di Kecamatan Cangkung.....	57
		<b>59</b>
<b>7. HOTEL DAN FASILITAS PARIWISATA</b>		
7.1	Jumlah Fasilitas Pariwisata dan Hiburan Menurut Desa di Kecamatan Cangkung Tahun 2015 .....	60
7.2	Jumlah Fasilitas Pendukung Pariwisata Menurut Desa di Kecamatan Cangkung Tahun 2015 .....	62



**BAB 8. IPM**

63

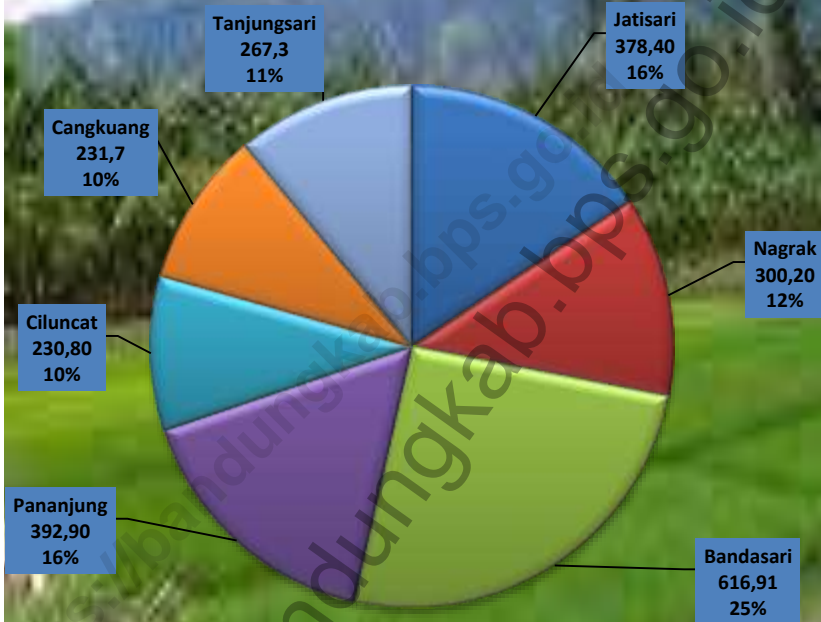
8.1	Indikator Pembangunan Manusia Kabupaten Bandung Berdasarkan kecamatan Tahun 2015.....	64
8.3	Indeks Pembangunan Manusia Kabupaten Bandung Berdasarkan Kecamatan Tahun 2014.....	66

# **BAB 1**

---

## **KEADAAN GEOGRAFIS**

**Grafik 1.1**  
**Luas Wilayah Menurut Desa**  
**di Kecamatan Cangkuang Tahun 2015**



**Tabel 1.1.**  
**Letak Geografis, Topografi, Keberadaan Wilayah dan Ketinggian dari Permukaan Laut**  
**[Meter]**  
**Menurut Desa di Kecamatan Canguang Tahun 2015**

Kode	Desa/Kelurahan	Letak Geografis Desa/Kelurahan		
		Topografi Wilayah	Keberadaan Wilayah	Ketinggian dari Permukaan Laut [Meter]
(1)	(2)	(3)	(4)	(5)
001	Jatisari	Lereng/Punggung Bukit	Luar Kawasan Hutan	710
002	Nagrak	Lereng/Punggung Bukit	Luar Kawasan Hutan	710
003	Bandasari	Lereng/Punggung Bukit	Luar Kawasan Hutan	710
004	Panjang	Lereng/Punggung Bukit	Luar Kawasan Hutan	1,586
005	Ciluncat	Lereng/Punggung Bukit	Luar Kawasan Hutan	1,600
006	Canguang	Lereng/Punggung Bukit	Luar Kawasan Hutan	1,540
007	Tanjungsari	Lereng/Punggung Bukit	Luar Kawasan Hutan	1,200

Sumber : Profil Desa, 2015

**Tabel 1.2.**  
**Luas Wilayah Desa/Kelurahan**  
**Menurut Desa di Kecamatan Cangkuang Tahun 2015**

Kode	Desa/Kelurahan	Luas Wilayah [Hektar]	Persentase terhadap luas Kecamatan (%)
(1)	(2)	(3)	(4)
001	Jatisari	378,40	16
002	Nagrak	300,20	12
003	Bandasari	616,90	25
004	Pananjung	392,90	16
005	Ciluncat	230,80	10
006	Cangkuang	231,70	10
007	Tanjungsari	267,30	11
<b>Jumlah</b>		<b>2.418,20</b>	<b>100</b>

Sumber : Profil Desa, 2015

**Tabel 1.3.**  
**Luas Lahan Pertanian dan Non pertanian**  
**Menurut Desa di Kecamatan Cangkuang Tahun 2015**

Kode	Desa	Luas Lahan Pertanian Sawah [Hektar]	Luas Lahan Pertanian Bukan Sawah [Hektar]	Luas Lahan Nonpertanian [Hektar]
(1)	(2)	(3)	(4)	(5)
001	Jatisari	311,56	0,00	66,84
002	Nagrak	136,78	51,51	111,91
003	Bandasari	616,90	0,00	0,00
004	Pananjung	164,90	80,30	147,70
005	Ciluncat	223,73	0,00	7,07
006	Cangkuang	231,67	0,00	0,03
007	Tanjungsari	19,38	0,00	247,92
<b>Jumlah</b>		<b>1.704,92</b>	<b>131,81</b>	<b>581,47d</b>

Sumber : Profil Desa, 2015

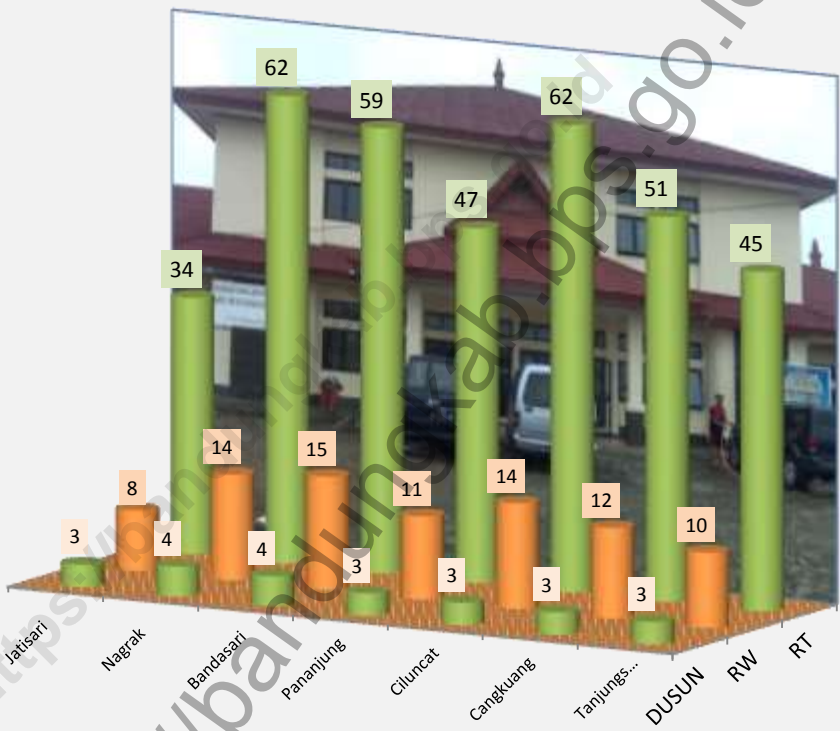
## **BAB 2**

---

## **PEMERINTAHAN**



**Grafik 2.1**  
**Jumlah Satuan Lingkungan Setempat**  
**Menurut Desa Di Kecamatan Cangkuang Tahun 2015**





**Tabel 2.1**  
**Jumlah Satuan Lingkungan Setempat**  
**Menurut Desa di Kecamatan Cangkuang Tahun 2015**

Kode	Desa/Kelurahan	RT	RW	Dusun
(1)	(2)	(3)	(4)	(5)
001	Jatisari	34	8	3
002	Nagrak	62	14	4
003	Bandasari	59	15	4
004	Pananjung	47	11	3
005	Ciluncat	62	14	3
006	Cangkuang	51	12	3
007	Tanjungsari	45	10	3
<b>Jumlah</b>		<b>360</b>	<b>84</b>	<b>23</b>

Sumber : Profil Desa, 2015

**Tabel 2.2**  
**Jumlah Target dan Realisasi Penerimaan PBB Buku 1-5 [ Rupiah]**  
**Menurut Desa di Kecamatan Cangkuang Tahun 2015**

Kode	Desa/Kelurahan	Target	Realisasi
(1)	(2)	(3)	(4)
001	Jatisari	66.894.272	37.050.815
002	Nagrak	357.073.452	143.020.745
003	Bandasari	241.176.334	73.223.222
004	Pananjung	203.418.996	129.455.583
005	Ciluncat	326.368.969	154.926.028
006	Cangkuang	149.667.555	55.885.566
007	Tanjungsari	97.493.029	26.348.731
Jumlah		1.442.092.607	619.910.690

Sumber : DPPK Kabupaten Bandung Tahun 2015

**Tabel 2.3**  
**Jumlah Target dan Realisasi Wajib Pajak PBB Buku 1-5**  
**Menurut Desa di Kecamatan Cangkuang Tahun 2015**

Kode	Desa/Kelurahan	Target	Realisasi
(1)	(2)	(3)	(4)
001	Jatisari	3.189	1.915
002	Nagrak	6.952	2.729
003	Bandasari	3.407	839
004	Pananjung	3.921	1.975
005	Ciluncat	4.437	1.869
006	Cangkuang	2.532	1.141
007	Tanjungsari	2.157	493
	Jumlah	26.595	10.961

Sumber : DPPK Kabupaten Bandung Tahun 2015

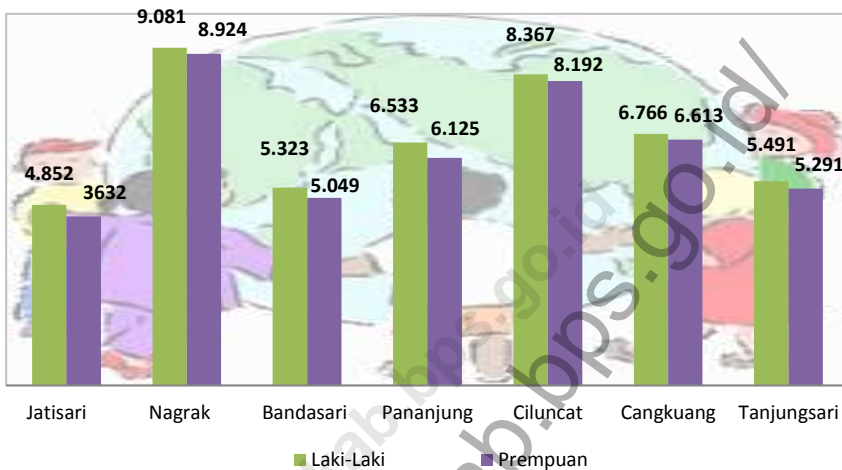
## **BAB 3**

---

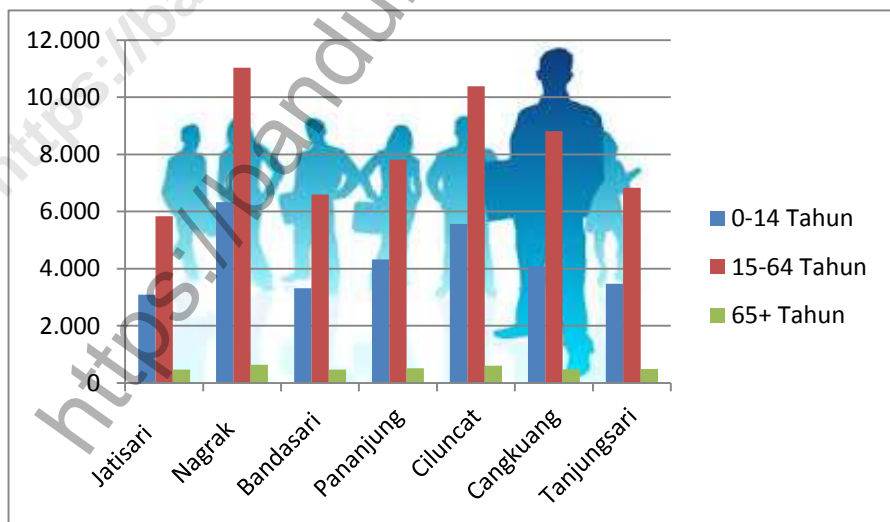
### **PENDUDUK**

# 3

**Grafik 3.1**  
**Jumlah Penduduk Laki-laki dan Perempuan**  
**Menurut Desa di Kecamatan Cangkuang**  
**Tahun 2015**



**Gambar 3.2**  
**Jumlah Penduduk Berdasarkan Jenis Kelamin Menurut Desa**  
**Di Kecamatan Cangkuang Tahun 2015**



**Tabel 3.1**  
**Jumlah Penduduk Berdasarkan Jenis Kelamin**  
**Menurut Desa di Kecamatan Cangkuang Tahun 2015**

Kode	Desa/Kelurahan	Penduduk		Total
		Laki-laki	Perempuan	
(1)	(2)	(3)	(4)	(5)
001	Jatisari	4.852	4.543	9.395
002	Nagrak	9.081	8.924	18.005
003	Bandasari	5.323	5.049	10.372
004	Pananjung	6.533	6.125	12.658
005	Ciluncat	8.367	8.192	16.559
006	Cangkuang	6.766	6.613	13.379
007	Tanjungsari	5.491	5.291	10.782
<b>Jumlah</b>		<b>46.413</b>	<b>44.737</b>	<b>91.150</b>

Sumber : BPS Kab. Bandung , Survei APS Tahun 2015.

**Tabel 3.2**  
**Jumlah Penduduk Menurut Kelompok Umur**  
**Menurut Desa di Kecamatan Cangkuang Tahun 2015**

Kode	Desa/Kelurahan	Kelompok Umur		
		0-14 Tahun	15-64 Tahun	65+ Tahun
(1)	(2)	(3)	(4)	(5)
001	Jatisari	3.089	5.840	466
002	Nagrak	6.330	11.039	636
003	Bandasari	3.313	6.596	463
004	Pananjung	4.328	7.818	512
005	Ciluncat	5.569	10.383	607
006	Cangkuang	4.090	8.814	475
007	Tanjungsari	3.467	6.827	488
<b>Jumlah</b>		<b>30.186</b>	<b>57.317</b>	<b>3.647</b>

Sumber : BPS Kab. Bandung , Survei APS Tahun 2015.

# 4

## **BAB 4**

---

### **PENDIDIKAN, KESEHATAN & SOSIAL LAINNYA**



**Tabel 4.1**  
**Jumlah Sekolah, Siswa dan Guru Taman Kanak-Kanak (TK) / ( TK /TPA )**  
**Negeri dan Swasta**  
**Menurut Desa di Kecamatan Cangkuang Tahun 2015**

Kode	Desa/Kelurahan	Jumlah Sekolah	Jumlah Siswa	Jumlah Guru
(1)	(2)	(3)	(4)	(5)
001	Jatisari	0	0	0
002	Nagrak	4	79	7
003	Bandasari	2	66	6
004	Pananjung	1	30	4
005	Ciluncat	2	134	7
006	Cangkuang	1	35	4
007	Tanjungsari	3	72	7
<b>Jumlah</b>		<b>13</b>	<b>416</b>	<b>35</b>

Sumber : Dinas Pendidikan Kabupaten Bandung, Tahun 2015

**Tabel 4.2**  
**Jumlah Sekolah, Siswa dan Guru Raudhatul Athfal (RA)**  
**Negeri dan Swasta**  
**Menurut Desa di Kecamatan Cangkuang Tahun 2015**

Kode	Desa/Kelurahan	Jumlah Sekolah	Jumlah Siswa	Jumlah Guru
(1)	(2)	(3)	(4)	(5)
001	Jatisari	1	23	3
002	Nagrak	4	146	12
003	Bandasari	2	83	6
004	Pananjung	1	57	4
005	Ciluncat	4	77	9
006	Cangkuang	2	54	6
007	Tanjungsari	2	44	3
<b>Jumlah</b>		<b>16</b>	<b>430</b>	<b>43</b>

Sumber : Dinas Pendidikan Kabupaten Bandung, Tahun 2015

**Tabel 4.3**  
**Jumlah Sekolah, Siswa dan Guru Sekolah Dasar (SD)**  
**Negeri dan Swasta**  
**Menurut Desa di Kecamatan Cangkang Tahun 2015**

Kode	Desa/Kelurahan	Jumlah Sekolah	Jumlah Siswa	Jumlah Guru
(1)	(2)	(3)	(4)	(5)
001	Jatisari	3	811	28
002	Nagrak	3	813	32
003	Bandasari	4	1.509	49
004	Pananjung	1	340	11
005	Ciluncat	4	2.142	70
006	Cangkang	2	832	31
007	Tanjungsari	3	898	31
<b>Jumlah</b>		<b>20</b>	<b>7.345</b>	<b>252</b>

Sumber : Dinas Pendidikan Kabupaten Bandung, Tahun 2015

**Tabel 4.4**  
**Jumlah Sekolah, Siswa dan Guru Sekolah Menengah Pertama (SMP)**  
**Negeri dan Swasta**  
**Menurut Desa di Kecamatan Cangkuang Tahun 2015**

Kode	Desa/Kelurahan	Jumlah Sekolah	Jumlah Siswa	Jumlah Guru
(1)	(2)	(3)	(4)	(5)
001	Jatisari	0	0	0
002	Nagrak	1	85	15
003	Bandasari	0	0	0
004	Pananjung	0	0	0
005	Ciluncat	2	1470	62
006	Cangkuang	1	42	13
007	Tanjungsari	1	171	19
<b>Jumlah</b>		<b>5</b>	<b>1.768</b>	<b>109</b>

Sumber : Dinas Pendidikan Kabupaten Bandung, Tahun 2015

**Tabel 4.5**  
**Jumlah Sekolah, Siswa dan Guru Sekolah Menengah Atas (SMA)**  
**Negeri dan Swasta**  
**Menurut Desa di Kecamatan Cangkuang Tahun 2015**

Kode	Desa/Kelurahan	Jumlah Sekolah	Jumlah Siswa	Jumlah Guru
(1)	(2)	(3)	(4)	(5)
001	Jatisari	0	0	0
002	Nagrak	1	105	16
003	Bandasari	0	0	0
004	Pananjung	0	0	0
005	Ciluncat	0	0	0
006	Cangkuang	0	0	0
007	Tanjungsari	1	91	18
<b>Jumlah</b>		<b>2</b>	<b>196</b>	<b>34</b>

Sumber : Dinas Pendidikan Kabupaten Bandung, Tahun 2015

**Tabel 4.6**  
**Jumlah Sekolah, Siswa dan Guru Sekolah Menengah Kejuruan**  
**(SMK) Negeri dan Swasta**  
**Menurut Desa di Kecamatan Cangkuang Tahun 2015**

Kode	Desa/Kelurahan	Jumlah Sekolah	Jumlah Siswa	Jumlah Guru
(1)	(2)	(3)	(4)	(5)
001	Jatisari	0	0	0
002	Nagrak	0	0	0
003	Bandasari	0	0	0
004	Pananjung	0	0	0
005	Ciluncat	1	201	20
006	Cangkuang	0	0	0
007	Tanjungsari	0	0	0
<b>Jumlah</b>		<b>1</b>	<b>201</b>	<b>20</b>

Sumber : Dinas Pendidikan Kabupaten Bandung, Tahun 2015

**Tabel 4.7**  
**Jumlah Sekolah dan Guru Madrasah Ibtidaiyah (MI) Negeri dan Swasta**  
**Menurut Desa di Kecamatan Cangkuang Tahun 2015**

Kode	Desa/Kelurahan	Jumlah Sekolah	Jumlah Siswa	Jumlah Guru
(1)	(2)	(3)	(4)	(5)
001	Jatisari	0	0	0
002	Nagrak	3	610	25
003	Bandasari	0	0	0
004	Pananjung	1	154	11
005	Ciluncat	1	183	9
006	Cangkuang	0	0	0
007	Tanjungsari	1	236	9
<b>Jumlah</b>		<b>6</b>	<b>1.183</b>	<b>54</b>

Sumber : Dinas Pendidikan Kabupaten Bandung, Tahun 2015

**Tabel 4.8**  
**Jumlah Sekolah dan Guru Madrasah Tsanawiyah (MTS)**  
**Negeri dan Swasta**  
**Menurut Desa di Kecamatan Cangkuang Tahun 2015**

Kode	Desa/Kelurahan	Jumlah Sekolah	Jumlah Siswa	Jumlah Guru
(1)	(2)	(3)	(4)	(5)
001	Jatisari	0	0	0
002	Nagrak	1	20	11
003	Bandasari	2	441	36
004	Pananjung	0	0	0
005	Ciluncat	0	0	0
006	Cangkuang	0	0	0
007	Tanjungsari	1	78	20
<b>Jumlah</b>		<b>4</b>	<b>539</b>	<b>67</b>

Sumber : Dinas Pendidikan Kabupaten Bandung, Tahun 2015



**Tabel 4.9**  
**Jumlah Sekolah dan Guru Madrasah Aliyah (MA)**  
**Negeri dan Swasta**  
**Menurut Desa di Kecamatan Cangkuang Tahun 2015**

Kode	Desa/Kelurahan	Jumlah Sekolah	Jumlah Siswa	Jumlah Guru
(1)	(2)	(3)	(4)	(5)
001	Jatisari	0	0	0
002	Nagrak	2	127	26
003	Bandasari	1	39	14
004	Pananjung	0	0	0
005	Ciluncat	0	0	0
006	Cangkuang	0	0	0
007	Tanjungsari	0	0	0
<b>Jumlah</b>		<b>3</b>	<b>166</b>	<b>40</b>

Sumber : Dinas Pendidikan Kabupaten Bandung, Tahun 2015

**Tabel 4.10**  
**Jumlah Lembaga Pendidikan Keterampilan**  
**Menurut Desa di Kecamatan Cangkuang Tahun 2015**

Kode	Desa/Kelurahan	Lembaga Pendidikan Keterampilan		
		Lembaga Bahasa Asing	Komputer	Menjahit/Tata Busana
(1)	(2)	(3)	(4)	(5)
001	Jatisari	0	0	0
002	Nagrak	0	0	0
003	Bandasari	0	0	0
004	Pananjung	0	0	0
005	Ciluncat	1	0	0
006	Cangkuang	0	0	0
007	Tanjungsari	0	0	0
<b>Jumlah</b>		<b>1</b>	<b>0</b>	<b>0</b>

Sumber : Profil Desa Tahun 2015

**Tabel 4.10 (Lanjutan)**  
**Jumlah Lembaga Pendidikan Keterampilan**  
**Menurut Desa di Kecamatan Cangkuang Tahun 2015**

Kode	Desa/Kelurahan	Lembaga Pendidikan Keterampilan		
		Kecantikan	Montir Mobil/Motor	Elektronik
(1)	(2)	(3)	(4)	(5)
001	Jatisari	0	0	0
002	Nagrak	0	0	0
003	Bandasari	0	0	0
004	Pananjung	0	0	0
005	Ciluncat	0	0	0
006	Cangkuang	0	0	0
007	Tanjungsari	0	0	0
<b>Jumlah</b>		0	0	0

Sumber : Profil Desa Tahun 2015

**Tabel 4.11**  
**Jumlah Sarana Kesehatan**  
**Menurut Desa di Kecamatan Cangkuang Tahun 2015**

Kode	Desa/Kelurahan	Sarana Kesehatan			
		Rumah Sakit	Rumah Sakit Bersalin	Poliklinik/Balai Pengobatan	Puskesmas
(1)	(2)	(3)	(4)	(5)	(6)
001	Jatisari	0	0	0	1
002	Nagrak	0	0	1	0
003	Bandasari	0	0	0	0
004	Pananjung	0	0	1	0
005	Ciluncat	0	0	1	0
006	Cangkuang	0	0	0	0
007	Tanjungsari	0	0	1	0
<b>Jumlah</b>		<b>0</b>	<b>0</b>	<b>4</b>	<b>1</b>

Sumber : Profil Desa Tahun 2015

**Tabel 4.11 ( Lanjutan )**  
**Jumlah Sarana Kesehatan**  
**Menurut Desa di Kecamatan Cangkang Tahun 2015**

Kode	Desa/Kelurahan	Sarana Kesehatan			
		Puskesmas Pembantu	Tempat Praktek Dokter	Tempat Praktek Bidan	Poskesdes
(1)	(2)	(7)	(8)	(9)	(10)
001	Jatisari	0	1	2	0
002	Nagrak	1	0	2	1
003	Bandasari	0	1	3	0
004	Pananjung	0	0	3	0
005	Ciluncat	0	1	2	0
006	Cangkang	0	3	2	0
007	Tanjungsari	0	0	4	1
<b>Jumlah</b>		<b>1</b>	<b>6</b>	<b>18</b>	<b>2</b>

Sumber : Profil Desa Tahun 2015.

**Tabel 4.11 ( Lanjutan )**  
**Jumlah Sarana Kesehatan**  
**Menurut Desa di Kecamatan Canguang Tahun 2015**

Kode	Desa/Kelurahan	Sarana Kesehatan			
		Polindes	Posyandu	Apotek	Toko Obat
(1)	(2)	(11)	(12)	( 13 )	(14)
001	Jatisari	0	8	0	0
002	Nagrak	0	14	0	0
003	Bandasari	0	15	0	0
004	Pananjung	0	11	0	0
005	Ciluncat	0	14	2	0
006	Canguang	0	12	2	0
007	Tanjungsari	0	10	0	0
<b>Jumlah</b>		<b>0</b>	<b>84</b>	<b>4</b>	<b>0</b>

Sumber : Profil Desa Tahun 2015.

**Tabel 4.12**  
**Jumlah Tenaga Kesehatan di Desa/Kelurahan**  
**Menurut Desa di Kecamatan Cangkuang Tahun 2015**

Kode	Desa/Kelurahan	Tenaga Kesehatan					
		Dokter Pria	Dokter Wanita	Dokter Gigi	Bidan	Mantri Kesehatan	Dukun Bayi
(1)	(2)	(3)	(4)	(5)	(6)	(7)	(8)
001	Jatisari	1	0	0	1	1	3
002	Nagrak	1	0	0	2	2	4
003	Bandasari	0	0	3	3	1	4
004	Pananjung	0	0	0	4	2	4
005	Ciluncat	2	1	0	2	0	0
006	Cangkuang	1	0	0	5	5	2
007	Tanjungsari	0	0	0	3	1	3
<b>Jumlah</b>		<b>5</b>	<b>1</b>	<b>3</b>	<b>20</b>	<b>12</b>	<b>20</b>

Sumber : Profil Desa Tahun 2015.

**Tabel 4.13**  
**Jumlah Pasangan Usia Subur (PUS) & Peserta KB**  
**Menurut Desa di Kecamatan Cangkuang Tahun 2015**

Kode	Desa/Kelurahan	Jumlah Pasangan Usia Subur (PUS) 15-49 Tahun dan Peserta KB		
		PUS	Peserta KB	WUS
(1)	(2)	(3)	(4)	(5)
001	Jatisari	1.430	1.176	2.346
002	Nagrak	3.181	2.414	5.278
003	Bandasari	1.832	1.511	2.951
004	Pananjung	2.044	1.677	3.372
005	Ciluncat	2.379	1.956	4.029
006	Cangkuang	1.920	1.671	3.326
007	Tanjungsari	1.632	1.427	2.790
<b>Jumlah</b>		<b>14.418</b>	<b>11.832</b>	<b>24.092</b>

Sumber : Dinas Pendidikan Kabupaten Bandung, Tahun 2015



**Tabel 4.14**  
**Jumlah Akseptor KB Aktif Menurut Jalur Pelayanan**  
**Menurut Desa di Kecamatan Cangkuang Tahun 2015**

Kode	Desa/Kelurahan	Jalur Pelayanan	
		Pemerintah	Swasta
(1)	(2)	(3)	(4)
001	Jatisari	892	284
002	Nagrak	1.842	572
003	Bandasari	1.238	273
004	Pananjung	1.257	420
005	Ciluncat	1.466	490
006	Cangkuang	1.252	419
007	Tanjungsari	1.070	357
<b>Jumlah</b>		<b>9.017</b>	<b>2.815</b>

Sumber : Dinas Pendidikan Kabupaten Bandung, Tahun 2015

**Tabel 4.15**  
**Jumlah Akseptor KB Aktif Menurut Pemakai Alat Kontrasepsi**  
**Menurut Desa di Kecamatan Cangkuang Tahun 2015**

Kode	Desa/Kelurahan	Alat Kontrasepsi		
		IUD	MOP	MOW
(1)	(2)	(3)	(4)	(5)
001	Jatisari	53	3	17
002	Nagrak	321	19	90
003	Bandasari	160	41	31
004	Pananjung	193	16	19
005	Ciluncat	269	7	66
006	Cangkuang	261	17	89
007	Tanjungsari	123	5	25
<b>Jumlah</b>		<b>1380</b>	<b>108</b>	<b>337</b>

Sumber : Dinas Pendidikan Kabupaten Bandung, Tahun 2015

**Tabel 4.15 (Lanjutan)**  
**Jumlah Akseptor KB Aktif Menurut Pemakai Alat Kontrasepsi**  
**Menurut Desa di Kecamatan Cangkuang Tahun 2015**

Kode	Desa/Kelurahan	Alat Kontrasepsi			
		Implan	Suntik	Pil	Kondom
(1)	(2)	(3)	(4)	(5)	(6)
001	Jatisari	43	943	112	5
002	Nagrak	52	1471	426	35
003	Bandasari	119	1007	140	13
004	Pananjung	260	1005	178	6
005	Ciluncat	43	1354	199	18
006	Cangkuang	29	1135	135	5
007	Tanjungsari	42	1139	88	5
<b>Jumlah</b>		<b>588</b>	<b>8054</b>	<b>1278</b>	<b>87</b>

Sumber : Dinas Pendidikan Kabupaten Bandung, Tahun 2015

**Tabel 4.16**  
**Cakupan Imunisasi Berdasarkan Jenis Vaksin**  
**Menurut Desa di Kecamatan Cangkuang Tahun 2015**

Kode	Desa/Kelurahan	Imunisasi			
		Polio 1	Polio 2	Polio 3	Polio 4
(1)	(2)	(3)	(4)	(5)	(6)
001	Jatisari	89	66	70	79
002	Nagrak	237	228	256	338
003	Bandasari	146	131	156	173
004	Pananjung	167	175	185	223
005	Ciluncat	196	153	222	267
006	Cangkuang	160	182	175	155
007	Tanjungsari	144	130	132	183
<b>Jumlah</b>		<b>1.139</b>	<b>1.065</b>	<b>1.196</b>	<b>1.418</b>

Sumber : Dinas Pendidikan Kabupaten Bandung, Tahun 2015

**Tabel 4.16 (Lanjutan)**  
**Cakupan Imunisasi Berdasarkan Jenis Vaksin**  
**Menurut Desa di Kecamatan Cangkuang Tahun 2015**

Kode	Desa/Kelurahan	Imunisasi			
		BCG	DPT-HB 1	DPT-HB 2	DPT-HB 3
(1)	(2)	(3)	(4)	(5)	(6)
001	Jatisari	104	83	77	73
002	Nagrak	266	226	266	308
003	Bandasari	142	126	154	163
004	Pananjung	162	177	183	192
005	Ciluncat	247	156	226	275
006	Cangkuang	153	186	178	181
007	Tanjungsari	144	130	132	144
<b>Jumlah</b>		<b>1.218</b>	<b>1.084</b>	<b>1.216</b>	<b>1.336</b>

Sumber : Dinas Pendidikan Kabupaten Bandung, Tahun 2015

**Tabel 4.16 (Lanjutan)**  
**Cakupan Imunisasi Berdasarkan Jenis Vaksin**  
**Menurut Desa di Kecamatan Cangkuang Tahun 2015**

Kode	Desa/Kelurahan	Imunisasi				
		TT 1	TT 2	TT 3	TT 4	TT 5
(1)	(2)	(3)	(4)	(5)	(6)	(7)
001	Jatisari	1	0	1	48	45
002	Nagrak	15	32	31	24	13
003	Bandasari	9	27	28	21	22
004	Pananjung	82	105	139	120	130
005	Ciluncat	34	35	44	68	4
006	Cangkuang	36	49	50	43	34
007	Tanjungsari	36	42	35	35	20
<b>Jumlah</b>		<b>213</b>	<b>290</b>	<b>328</b>	<b>359</b>	<b>268</b>

Sumber : Dinas Pendidikan Kabupaten Bandung, Tahun 2015

**Tabel 4.17**  
**Jumlah Balita Berdasarkan Status Gizi**  
**Menurut Desa di Kecamatan Cangkuang Tahun 2015**

Kode	Desa/Kelurahan	Jumlah Balita	Status Gizi			
			Gizi Sgk Kurang	Gizi Kurang	Gizi Normal	Gizi Lebih
(1)	(2)	(3)	(4)	(5)	(6)	(7)
001	Jatisari	715	1	14	684	16
002	Nagrak	1.597	1	41	1.410	145
003	Bandasari	824	0	15	765	44
004	Pananjung	905	1	16	868	20
005	Ciluncat	888	1	15	854	18
006	Cangkuang	903	0	35	802	66
007	Tanjungsari	862	1	15	761	85
<b>Jumlah</b>		<b>6.694</b>	<b>5</b>	<b>151</b>	<b>6.144</b>	<b>394</b>

Sumber : Dinas Pendidikan Kabupaten Bandung, Tahun 2015

**Tabel 4.18**  
**Banyaknya Tempat Ibadah**  
**Menurut Desa di Kecamatan Cangkuang Tahun 2015**

Kode	Desa/Kelurahan	Tempat Ibadah (Unit)		
		Masjid	Surau/Langgar	Gereja Kristen
(1)	(2)	(3)	(4)	(5)
001	Jatisari	12	12	0
002	Nagrak	21	12	0
003	Bandasari	18	10	0
004	Pananjung	21	7	0
005	Ciluncat	21	3	0
006	Cangkuang	17	9	0
007	Tanjungsari	12	27	0
<b>Jumlah</b>		<b>122</b>	<b>80</b>	<b>0</b>

Sumber : Profil Desa 2015



**Tabel 4.18 (Lanjutan)**  
**Banyaknya Tempat Ibadah**  
**Menurut Desa di Kecamatan Cangkuang Tahun 2015**

Kode	Desa/Kelurahan	Tempat Ibadah (Unit)		
		Gereja Katholik	Pura	Vihara/Klenteng
(1)	(2)	(3)	(4)	(5)
001	Jatisari	0	0	0
002	Nagrak	0	0	0
003	Bandasari	0	0	0
004	Pananjung	0	0	0
005	Ciluncat	0	0	0
006	Cangkuang	0	0	0
007	Tanjungsari	0	0	0
<b>Jumlah</b>		<b>0</b>	<b>0</b>	<b>0</b>

Sumber : Profil Desa 2015

**Tabel 4.19**  
**Jumlah Penyandang Masalah Kesejahteraan Sosial**  
**Menurut Desa di Kecamatan Cangkuang Tahun 2015**

Kode	Desa/Kelurahan	Penyandang Masalah Kesejahteraan Sosial		
		Tuna Netra (Buta)	Tuna Rungu (Tuli)	Tuna Wicara (Bisu)
(1)	(2)	(3)	(4)	(5)
001	Jatisari	5	2	2
002	Nagrak	5	15	4
003	Bandasari	2	0	3
004	Pananjung	5	8	5
005	Ciluncat	5	0	4
006	Cangkuang	0	0	0
007	Tanjungsari	1	5	3
<b>Jumlah</b>		<b>23</b>	<b>30</b>	<b>21</b>

Sumber : Profil Desa, 2015

**Tabel 4.19 (Lanjutan)**  
**Jumlah Penyandang Masalah Kesejahteraan Sosial**  
**Menurut Desa di Kecamatan Cangkuang Tahun 2015**

Kode	Desa/Kelurahan	Penyandang Masalah Kesejahteraan Sosial		
		Tuna Rungu- Wicara (Tuli-Bisu)	Tuna Daksa (Cacat Tubuh)	Tuna Grahita (Cacat Mental/ Keterbelakangan Mental)
(1)	(2)	(3)	(4)	(5)
001	Jatisari	1	0	3
002	Nagrak	4	3	2
003	Bandasari	0	0	0
004	Pananjung	3	2	12
005	Ciluncat	0	0	0
006	Cangkuang	0	0	3
007	Tanjungsari	1	2	1
<b>Jumlah</b>		9	7	21

Sumber : Profil Desa, 2015

**Tabel 4.19 (Lanjutan)**  
**Jumlah Penyandang Masalah Kesejahteraan Sosial**  
**Menurut Desa di Kecamatan Cangkung Tahun 2015**

Kode	Desa/Kelurahan	Penyandang Masalah Kesejahteraan Sosial		
		Tuna Laras (Eks Penyakit Jiwa)	Cacat Eks Penderita Penyakit Kusta	Cacat Ganda (Cacat Fisik-Mental)
(1)	(2)	(3)	(4)	(5)
001	Jatisari	1	0	0
002	Nagrak	0	0	0
003	Bandasari	0	0	0
004	Pananjung	0	0	0
005	Ciluncat	0	0	0
006	Cangkung	0	0	0
007	Tanjungsari	0	0	1
<b>Jumlah</b>		1	0	1

Sumber : Profil Desa, 2015

**Tabel 4.20**  
**Jumlah Anggota Hansip dan Babinsa (Bantuan Bintara Desa)**  
**Menurut Desa di Kecamatan Cangkuang Tahun 2015**

Kode	Desa/Kelurahan	Anggota Hansip	Babinsa	Babinkantibmas
(1)	(2)	(3)	(4)	(5)
001	Jatisari	20	1	1
002	Nagrak	20	1	1
003	Bandasari	20	1	1
004	Pananjung	20	1	1
005	Ciluncat	20	1	1
006	Cangkuang	20	1	1
007	Tanjung Sari	20	1	1
<b>Jumlah</b>		<b>140</b>	<b>7</b>	<b>7</b>

Sumber : Profil Desa, 2015

# **BAB 5**

---

## **PERTANIAN**

# 5

**Tabel 5.1**  
**Luas dan Produksi Tanaman Padi dan Palawija**  
**Menurut Komoditas di Kecamatan Cangkuang Tahun 2015**

	Komoditas	Luas panen [Hektar]	Jumlah Produksi [Kuintal]
(1)	(2)	(3)	(4)
001	Padi Sawah	3.169,00	208.930,00
002	Padi Ladang	0,00	0,00
003	Jagung	48,00	3.080,00
004	Ubi Kayu	145,00	29.170,00
005	Ubi Jalar	8,00	1.090,00
006	Kacang Tanah	2,00	30,00

Sumber : Distanbunhut Kabupaten Bandung Tahun 2015

**Tabel 5.2**  
**Luas dan Produksi Tanaman Sayuran**  
**Menurut Komoditas di Kecamatan Cangkuang Tahun 2015**

	Komoditas	Luas panen [Hektar]	Jumlah Produksi [Kuintal]
(1)	(2)	(3)	(4)
001	Tomat	2,00	1.078,00
002	Cabe Besar	6,00	1.847,00
003	Bawang Merah	45,00	4.943,00
004	Kubis	1,00	228,00
005	Bawang Daun	5,00	619,00
006	Petsai	880,00	175.800,00
007	Kacang Merah	0,00	0,00
008	Kacang Panjang	4,00	1.827,00
009	Cabe Rawit	3,00	835,00
010	Buncis	10,00	2.521,00
011	Ketimun	18,00	7.929,00
012	Labu siam	1,00	439,00
013	Kangkung	14,00	1.849,00
014	Bayam	11,00	1.091,00

Sumber : Distanbunhut Kabupaten Bandung Tahun 2015



**Tabel 5.3**  
**Jumlah Tanam Baru dan Tanaman Yang Menghasilkan Buah Buah**  
**Menurut Komoditas di Kecamatan Cangkuang Tahun 2015**

	Komoditas	Jumlah Tanam Baru (Pohon)	Jumlah Tanam Yang Menghasilkan (Pohon)	Jumlah Produksi [Kuintal]
(1)	(2)	(3)	(4)	(5)
001	Alpukat	0	31	200,00
002	Belimbing	0	326	173,00
003	Jeruk Besar	0	20	13,00
004	Pepaya	80	70	21,00
005	Durian	0	399	288,00
006	Duku	0	37	24,00
007	Mangga	0	863	707,00
008	Melinjo	0	422	602,00
009	Pisang	0	389	104,00
010	Jambu Biji	0	1964	842,00
011	Petai	0	975	555,00
012	Jambu Air	0	358	103,00

Sumber : Distanbunhut Kabupaten Bandung Tahun 2015

**Tabel 5.3 (Lanjutan)**  
**Jumlah Tanam Baru dan Tanaman Yang Menghasilkan Buah Buah**  
**Menurut Komoditas di Kecamatan Cangkuang Tahun 2015**

	Komoditas	Jumlah Tanam Baru (Pohon)	Jumlah Tanam Yang Menghasilkan (Pohon)	Jumlah Produksi [Kuintal]
(1)	(2)	(3)	(4)	(5)
013	Nangka/Campedak	0	430	281,00
014	Sirsak	0	97	15,00
015	Jengkol	0	85	52,00
016	Jeruk Siam/Keprok	0	335	152,00
017	Sukun	0	201	111,00

Sumber : Distanbunhut Kabupaten Bandung Tahun 2015

## **BAB 6**

---

### **KEUANGAN & KEG. EKONOMI**

# 6

**Tabel 6.1**  
**Jumlah Industri Kecil dan Kerajinan Rumah Tangga**  
**Menurut Desa di Kecamatan Cangkuang Tahun 2015**

Kode	Desa/Kelurahan	Industri dari Kulit	Industri dari Kayu	Industri dari Logam/Logam Mulia	Industri Anyaman
(1)	(2)	(3)	(4)	(5)	(6)
001	Jatisari	0	0	0	11
002	Nagrak	2	2	0	20
003	Bandasari	0	0	0	0
004	Pananjung	0	2	0	12
005	Ciluncat	1	1	0	0
006	Cangkuang	0	1	0	0
007	Tanjungsari	0	0	2	3
<b>Jumlah</b>		<b>3</b>	<b>6</b>	<b>2</b>	<b>46</b>

Sumber : Profil Desa Tahun 2015

**Tabel 6.1 (Lanjutan)**  
**Jumlah Industri Kecil dan Kerajinan Rumah Tangga**  
**Menurut Desa di Kecamatan Cangkuang Tahun 2015**

Kode	Desa/Kelurahan	Industri Gerabah/Keramik	Industri dari Kain/Tenun	Industri Makanan dan Minuman
(1)	(2)	(3)	(4)	(5)
001	Jatisari	0	4	0
002	Nagrak	0	2	4
003	Bandasari	0	2	4
004	Pananjung	0	16	6
005	Ciluncat	0	0	2
006	Cangkuang	0	1	6
007	Tanjungsari	0	6	9
<b>Jumlah</b>		<b>0</b>	<b>31</b>	<b>31</b>

Sumber : Profil DesaTahun 2015

**Tabel 6.2**  
**Jumlah Unit Kegiatan Perdagangan**  
**Menurut Desa di Kecamatan Cangkuang Tahun 2015**

Kode	Desa/Kelurahan	Jumlah Pasar		Jumlah Mini Market [Unit]	Jumlah Restoran/Rumah Makan/Kafe [Unit]
		Dengan Bangunan ( Unit )	Tanpa Bangunan ( Unit )		
(1)	(2)	(3)	(4)	(5)	(6)
001	Jatisari	0	0	0	0
002	Nagrak	0	0	2	2
003	Bandasari	0	1	0	0
004	Pananjung	0	0	0	1
005	Ciluncat	0	0	3	4
006	Cangkuang	0	0	2	10
007	Tanjungsari	0	0	0	2
<b>Jumlah</b>		<b>0</b>	<b>1</b>	<b>7</b>	<b>19</b>

Sumber : Sumber : Profil Desa Tahun 2015

**Tabel 6.2 (lanjutan)**  
**Jumlah Unit Kegiatan Perdagangan**  
**Menurut Desa di Kecamatan Cangkuang Tahun 2015**

Kode	Desa/Kelurahan	Jumlah Warung/Kedai Makanan Minuman [Unit]	Jumlah Toko/Warung Kelontong [Unit]
(1)	(2)	(3)	(4)
001	Jatisari	194	76
002	Nagrak	278	12
003	Bandasari	181	111
004	Pananjung	228	32
005	Ciluncat	345	62
006	Cangkuang	261	24
007	Tanjungsari	241	121
<b>Jumlah</b>		<b>1.728</b>	<b>438</b>

Sumber : Profil Desa Tahun 2015

**Tabel 6.3**  
**Jumlah Koperasi**  
**Menurut Desa di Kecamatan Cangkuang Tahun 2015**

Kode	Desa/Kelurahan	Koperasi Unit Desa	Koperasi Industri Kecil dan Kerajinan Rakyat (Kopinkra)	Koperasi Simpan Pinjam	Koperasi Non-KUD Lainnya
(1)	(2)	(3)	(4)	(5)	(6)
001	Jatisari	0	0	1	1
002	Nagrak	0	0	0	0
003	Bandasari	0	0	0	1
004	Pananjung	0	0	0	1
005	Ciluncat	1	0	1	0
006	Cangkuang	1	0	1	0
007	Tanjungsari	0	0	0	2
<b>Jumlah</b>		<b>4</b>	<b>0</b>	<b>4</b>	<b>5</b>

Sumber : Profil DesaTahun 2015



**Tabel 6.4**  
**Jumlah Lembaga Keuangan dan Fasilitasnya**  
**Menurut Desa di Kecamatan Canguang Tahun 2015**

Kode	Desa/Kelurahan	Jumlah Bank Umum (Kantor Pusat/Cabang/Capem) [Unit]	Jumlah Bank Perkreditan Rakyat [Unit]	Jumlah Lembaga Keuangan Non Bank (Penggadaian, Asuransi, dsb) [Unit]	Jumlah ATM (Automatic Teller Machine) [Unit]
(1)	(2)	(3)	(4)	(5)	(6)
001	Jatisari	0	0	0	0
002	Nagrak	0	0	0	0
003	Bandasari	0	0	0	1
004	Pananjung	0	0	0	0
005	Ciluncat	1	0	0	1
006	Canguang	0	1	1	0
007	Tanjungsari	0	0	0	0
<b>Jumlah</b>		<b>1</b>	<b>1</b>	<b>1</b>	<b>2</b>

Sumber : Profil Desa Tahun 2015

**Tabel 6.5**  
**Jumlah Unit Usaha Jasa**  
**Menurut Desa di Kecamatan Cangkanng Tahun 2015**

Kode	Desa/Kelurahan	Jumlah Bengkel/Reparasi Mobil [Unit]	Jumlah Bengkel/Reparasi Sepeda Motor [Unit]	Jumlah Bengkel/Reparasi Alat-Alat Elektronik [Unit]	Usaha FotoCopy [Unit]	Tempat Pangkas Rambut ( Barber Shop) [Unit]
(1)	(2)	(3)	(4)	(5)	(6)	(7)
001	Jatisari	0	3	4	2	2
002	Nagrak	2	4	3	3	4
003	Bandasari	2	2	2	0	0
004	Pananjung	1	3	4	0	2
005	Ciluncat	3	4	4	5	4
006	Cangkanng	2	4	4	1	3
007	Tanjungsari	2	4	4	2	3
<b>Jumlah</b>		<b>12</b>	<b>24</b>	<b>25</b>	<b>13</b>	<b>18</b>

Sumber : Profil DesaTahun 2015

**Tabel 6.5 (Lanjutan)**  
**Jumlah Unit Usaha Jasa**  
**Menurut Desa di Kecamatan Cangkuang Tahun 2015**

Kode	Desa/Kelurahan	Jumlah Salon Kecantikan/Tata Rias Wajah/Rias Pengantin [Unit]	Jumlah Persewaan Alat-Alat Pesta [Unit]
(1)	(2)	(5)	(6)
001	Jatisari	2	0
002	Nagrak	2	2
003	Bandasari	4	2
004	Pananjung	2	1
005	Ciluncat	2	2
006	Cangkuang	2	2
007	Tanjungsari	2	2
<b>Jumlah</b>		<b>16</b>	<b>11</b>

Sumber : Profil Desa Tahun 2015



## **BAB 7**

---

### **HOTEL DAN PARIWISATA**

**Tabel 7.1**  
**Jumlah Fasilitas Pariwisata dan Hiburan**  
**Menurut Desa di Kecamatan Cangkung Tahun 2015**

Kode	Desa/Kelurahan	Jumlah Kolam Renang [Unit]	Jumlah Pemandian Air Panas [Unit]	Jumlah Danau Wisata [Unit]	Jumlah Tempat Pemancingan [Unit]
(1)	(2)	(3)	(4)	(5)	(6)
001	Jatisari	0	0	0	6
002	Nagrak	0	0	0	4
003	Bandasari	1	0	0	0
004	Pananjung	0	0	0	2
005	Ciluncat	1	0	0	3
006	Cangkung	3	0	0	1
007	Tanjungsari	1	0	0	3
<b>Jumlah</b>		<b>6</b>	<b>0</b>	<b>0</b>	<b>19</b>

Sumber : Profil Desa Tahun 2015

**Tabel 7.1 (Lanjutan)**  
**Jumlah Fasilitas Pariwisata dan Hiburan**  
**Menurut Desa di Kecamatan Cangkuang Tahun 2015**

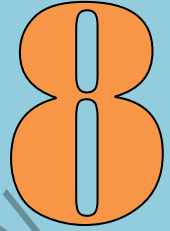
Kode	Desa/Kelurahan	Jumlah Tempat Berkemah [Unit]	Jumlah Persewaan CD/DVD [Unit]
(1)	(2)	(3)	(4)
001	Jatisari	0	0
002	Nagrak	0	0
003	Bandasari	0	2
004	Pananjung	0	0
005	Ciluncat	0	0
006	Cangkuang	0	0
007	Tanjungsari	0	0
<b>Jumlah</b>		<b>0</b>	<b>2</b>

Sumber : Profil Desa Tahun 2015

**Tabel 7.2**  
**Jumlah Fasilitas Pendukung Pariwisata**  
**Menurut Desa di Kecamatan Cangkuang Tahun 2015**

Kode	Desa/Kelurahan	Jumlah Hotel	Jumlah Penginapan
(1)	(2)	(3)	(4)
001	Jatisari	0	0
002	Nagrak	0	0
003	Bandasari	0	0
004	Pananjung	0	0
005	Ciluncat	0	0
006	Cangkuang	0	0
007	Tanjungsari	0	1
<b>Jumlah</b>		<b>0</b>	<b>1</b>

Sumber : Profil Desa Tahun 2015



## **BAB 8**

---

### **INDEKS PEMBANGUNAN MANUSIA (IPM)**



**Tabel 8.1**  
**Indikator Pembangunan Manusia Kabupaten Bandung**  
**Menurut Kecamatan, Tahun 2015**

No	Kecamatan	Indikator				IPM
		Angka harapan Hidup	Angka Melek Huruf	Rata-rata Lama Sekolah	Daya Beli	
[1]	[2]	[3]	[4]	[5]	[6]	[7]
1	Margahayu	71,68	99,92	10,73	660,59	79,24
2	Cileunyi	73,58	99,30	9,47	660,58	79,22
3	Rancaekek	72,98	99,39	9,43	660,95	78,91
4	Dayeuhkolot	71,36	99,90	10,04	663,50	78,77
5	Baleendah	71,56	99,16	8,87	673,01	78,58
6	Bojongsoang	71,42	99,53	9,86	662,83	78,54
7	Soreang	72,03	99,78	9,02	653,49	77,59
8	Majalaya	73,53	98,86	8,66	646,64	77,43
9	Banjaran	72,54	98,39	9,16	649,88	77,39
10	Pameungpeuk	71,76	99,36	9,20	649,86	77,20
11	Cilengkrang	72,15	97,84	8,71	654,32	77,06
12	Ciparay	71,96	99,02	9,32	643,74	76,85
13	Margaasih	71,88	99,46	9,16	642,24	76,67
14	Pasirjambu	72,39	98,92	7,47	655,96	76,64
15	Ibun	73,06	97,38	7,21	655,12	76,41
16	Pangalengan	72,58	97,76	7,63	653,41	76,41
17	Katapang	70,48	99,56	9,63	643,32	76,35
18	Cangkuang	71,92	98,88	8,64	640,89	76,08
19	Cimencyan	70,51	98,60	9,09	646,52	75,99
20	Nagreg	71,87	98,70	7,94	644,99	75,81
21	Cicalengka	70,43	99,26	9,07	635,92	75,27
22	Paseh	70,34	98,48	7,89	648,65	75,15
23	Ciwidey	71,07	98,92	7,57	644,64	75,11
24	Cimaung	71,99	96,87	7,53	643,98	75,09
25	Rancabali	70,64	98,36	6,75	656,87	75,08
26	Arjasari	70,59	97,65	7,85	647,18	74,96
27	Kutawaringin	70,97	98,27	7,53	642,27	74,70
28	Solokanjeruk	68,39	98,81	8,26	641,98	73,90
<b>29</b>	<b>Cikancung</b>	<b>67,66</b>	<b>98,53</b>	<b>7,57</b>	<b>631,25</b>	<b>72,10</b>
30	Pacet	68,59	97,55	7,37	625,88	71,83
31	Kertasari	68,47	98,13	6,85	615,53	70,71
<b>KAB. BANDUNG</b>		<b>71,03</b>	<b>99,3</b>	<b>9,04</b>	<b>647,09</b>	<b>76,45</b>

Sumber : BPS Kabupaten Bandung, Survei APS 2015.

**Tabel 8.2**  
**Indeks Pembangunan Manusia Kabupaten Bandung**  
**Menurut Kecamatan, Tahun 2015**

No	Kecamatan	Indeks					IPM
		Angka harapan Hidup	Angka Melek Huruf	Rata-rata Lama Sekolah	Daya Beli	Pendidikan	
[1]	[2]	[3]	[4]	[5]	[6]	[7]	
1	Margahayu	77,80	99,90	71,56	69,47	90,47	79,24
2	Cileunyi	80,97	99,30	63,13	69,46	87,24	79,22
3	Rancaek	79,97	99,39	62,87	69,55	87,22	78,91
4	Dayeuhkolot	77,27	99,90	66,94	70,14	88,92	78,77
5	Baleendah	77,60	99,16	59,13	72,34	85,82	78,58
6	Bojongsoang	77,37	99,53	65,73	69,98	88,26	78,54
7	Soreang	78,39	99,78	60,13	67,82	86,57	77,59
8	Majalaya	80,88	98,86	57,73	66,24	85,15	77,43
9	Banjaran	79,23	98,39	61,07	66,99	85,95	77,39
10	Pameungpeuk	77,93	99,36	61,34	66,99	86,69	77,2
11	Cilengkrang	78,58	97,84	58,05	68,02	84,58	77,06
12	Ciparay	78,27	99,02	62,13	65,57	86,72	76,85
13	Margaasih	78,13	99,46	61,07	65,22	86,66	76,67
14	Pasirjambu	78,98	98,92	49,80	68,40	82,55	76,64
15	Ibun	80,10	97,38	48,07	68,20	80,94	76,41
16	Pangalengan	79,30	97,76	50,87	67,81	82,13	76,41
17	Katapang	75,80	99,56	64,20	65,47	87,77	76,35
18	Cangkuang	78,20	98,88	57,60	64,91	85,12	76,08
19	Cimendan	75,85	98,60	60,59	66,21	85,93	75,99
20	Nagreg	78,11	98,70	52,96	65,86	83,45	75,81
21	Cicalengka	75,72	99,26	60,46	63,76	86,33	75,27
22	Paseh	75,57	98,48	52,60	66,71	83,19	75,15
23	Ciwidey	76,78	98,92	50,49	65,78	82,78	75,11
24	Cimaung	78,32	96,87	50,20	65,63	81,31	75,09
25	Rancabali	76,07	98,36	45,01	68,61	80,58	75,08
26	Arjasari	75,98	97,65	52,32	66,37	82,54	74,96
27	Kutawaringin	76,62	98,27	50,20	65,23	82,25	74,70
28	Solokanjeruk	72,32	98,81	55,07	65,16	84,23	73,90
<b>29</b>	<b>Cikancung</b>	<b>71,10</b>	<b>98,53</b>	<b>50,49</b>	<b>62,68</b>	<b>82,52</b>	<b>72,10</b>
30	Pacet	72,64	97,55	49,13	61,44	81,41	71,83
31	Kertasari	72,45	98,13	45,65	59,05	80,64	70,71
<b>KAB. BANDUNG</b>		<b>76,72</b>	<b>99,3</b>	<b>60,28</b>	<b>66,34</b>	<b>86,29</b>	<b>76,45</b>

Sumber : BPS Kabupaten Bandung, Survei APS 2015.

**Tabel 8.3**  
**Indikator Pembangunan Manusia Kabupaten Bandung**  
**Menurut Kecamatan, Tahun 2014**

No	Kecamatan	Angka Harapan Hidup	Angka Melek Huruf	Rata-rata Lama Sekolah	Daya Beli	IPM
(1)	(2)	(3)	(4)	(5)	(6)	(7)
1	Ciwidey	70,80	98,19	7,23	638,98	74,11
2	Rancabali	70,61	98,01	6,73	655,52	74,87
3	Pasirjambu	72,39	98,90	7,38	655,15	76,51
4	Cimaung	71,98	69,80	7,35	642,07	74,78
5	Pangalengan	72,08	97,38	7,18	646,32	75,17
6	Kertasari	68,48	97,35	6,43	612,51	70,00
7	Pacet	68,38	97,27	7,01	624,67	71,29
8	Ibun	73,02	97,03	6,98	654,56	76,10
9	Paseh	69,79	97,63	7,22	642,79	73,72
10	Cikancung	67,13	98,35	7,38	629,25	71,47
11	Cicalengka	69,43	98,99	8,69	631,90	74,07
12	Nagreg	71,82	98,31	7,63	640,31	75,11
13	Rancaekek	72,99	99,27	9,39	659,18	78,72
14	Majalaya	73,13	98,32	8,06	643,12	76,36
15	Solokanjeruk	68,26	98,72	7,92	638,97	73,37
16	Ciparay	71,84	98,32	8,40	637,58	75,48
17	Baleendah	71,56	99,02	8,83	672,27	78,47
18	Arjasari	70,66	96,75	7,49	644,76	74,35
19	Banjaran	72,05	98,34	8,80	645,82	76,53
<b>20</b>	<b>Cangkuang</b>	<b>71,90</b>	<b>98,85</b>	<b>8,48</b>	<b>638,70</b>	<b>75,77</b>
21	Pameungpeuk	71,74	99,14	8,94	648,49	76,85
22	Katapang	70,19	99,29	8,70	636,58	74,92
23	Soreang	71,96	99,33	8,68	647,31	76,72
24	Kutawaringin	70,95	97,95	7,15	640,67	74,22
25	Margaasih	71,59	99,12	8,73	636,24	75,66
26	Margahayu	70,93	99,79	10,39	646,33	77,45
27	Dayeuhkolot	71,30	99,60	9,87	659,98	78,28
28	Bojongsoang	70,00	99,00	9,43	661,47	77,21
29	Cileunyi	73,54	99,24	9,42	660,29	79,13
30	Cilengkrang	72,10	97,74	8,60	653,02	76,83
31	Cimencyan	70,14	98,36	8,68	640,25	74,95
<b>Kab. Bandung</b>		<b>70,54</b>	<b>98,86</b>	<b>8,72</b>	<b>645,11</b>	<b>75,69</b>

Sumber : BPS Kabupaten Bandung, Survei Khusus IPM 2015

**Tabel 8.4**  
**Indeks Pembangunan Manusia Kabupaten Bandung**  
**Menurut Kecamatan, Tahun 2014**

No	Kecamatan	I n d e k s					IPM
		Kesehatan	Melek Huruf	Lama Sekolah	Pendidikan	Daya Beli	
(1)	(2)	(3)	(4)	(5)	(6)	(7)	(8)
1	Ciwidey	76,33	98,19	48,20	81,53	64,47	74,11
2	Rancabali	76,02	98,01	44,87	80,30	68,29	74,87
3	Pasirjambu	78,98	98,90	49,20	82,33	68,21	76,51
4	Cimaung	78,30	96,80	49,00	80,87	65,19	74,78
5	Pangalengan	78,47	97,38	47,87	80,88	66,17	75,17
6	Kertasari	72,43	97,35	42,87	79,19	58,35	70,00
7	Pacet	72,30	97,27	46,73	80,42	61,16	71,29
8	Ibun	80,03	97,03	46,53	80,20	68,07	76,10
9	Paseh	74,65	97,63	48,13	81,13	65,35	73,72
10	Cikancung	70,22	98,35	49,20	81,97	62,22	71,47
11	Cicalengka	74,05	98,99	57,93	85,30	62,84	74,07
12	Nagreg	78,03	68,31	50,87	82,50	64,78	75,11
13	Rancaekek	79,98	99,27	62,60	87,05	69,14	78,72
14	Majalaya	80,22	98,32	53,73	83,46	65,43	76,36
15	Solokanjeruk	72,10	98,72	53,20	83,55	64,47	73,37
16	Ciparay	78,07	98,32	56,00	84,21	64,15	75,48
17	Baleendah	77,60	99,02	58,87	85,64	72,16	78,47
18	Arjasari	76,10	96,75	49,93	81,14	65,81	74,35
19	Banjaran	78,42	98,34	58,67	85,12	66,05	76,53
<b>20</b>	<b>Cangkuang</b>	<b>78,17</b>	<b>98,85</b>	<b>56,53</b>	<b>84,74</b>	<b>64,41</b>	<b>75,77</b>
21	Pameungpeuk	77,90	99,14	59,60	85,98	66,67	76,85
22	Katapang	75,32	99,29	58,00	85,53	63,92	74,92
23	Soreang	78,27	99,33	57,87	85,51	66,40	76,72
24	Kutawaringin	76,58	97,95	47,67	81,19	64,86	74,22
25	Margaasih	77,65	99,12	58,20	85,48	63,64	75,66
26	Margahayu	76,55	99,79	69,27	89,62	66,17	77,45
27	Dayeuhkolot	77,17	99,60	65,80	88,33	69,32	78,28
28	Bojongsoang	75,00	99,00	62,87	86,96	69,67	77,21
29	Cileunyi	80,90	99,24	62,80	87,09	69,40	79,13
30	Cilengkrang	78,50	97,74	57,33	84,27	67,72	76,83
31	Cimencyan	75,23	68,36	57,87	84,86	64,76	74,95
<b>Kab. Bandung</b>		<b>75,90</b>	<b>98,86</b>	<b>58,13</b>	<b>85,28</b>	<b>65,89</b>	<b>75,69</b>

Sumber : BPS Kabupaten Bandung, Survei Khusus IPM 2015