


Katalog BPS : 4102004.1703

STATISTIK DAERAH **Kecamatan Air Besi** **2012**



DUA ISLAND, ENGGANO



Badan Pusat Statistik Kabupaten Bengkulu Utara

**STATISTIK DAERAH
KECAMATAN AIR BESI
2012**



*Badan Pusat Statistik
Kabupaten Bengkulu Utara*

STATISTIK DAERAH KECAMATAN AIR BESI 2012

ISSN :

No. Publikasi :

Katalog BPS : 4102004.1703

Ukuran Buku : 17,6 x 25 cm

Jumlah Halaman :

Naskah :

KSK Kecamatan Air Besi

Gambar Kulit :

Seksi Integrasi Pengolahan dan Diseminasi Statistik

Diterbitkan oleh :

BPS Kabupaten Bengkulu Utara

Boleh dikutip dengan menyebut sumbernya

<http://bengkuluutarakab.bps.go.id>



Kata Pengantar

Publikasi Statistik Daerah Kecamatan Air Besi 2012 diterbitkan oleh Badan Pusat Statistik Kabupaten Bengkulu utara, memuat ulasan sederhana dari berbagai data dan informasi statistik terpilih seputar Kecamatan Air Besi untuk membantu pembaca guna memahami perkembangan sosial ekonomi dan ppotensi sumber daya di Kecamatan Air Besi.

Publikasi Statistik Daerah Kecamatan Lais ini diterbitkan untuk melengkapi publikasi statistik yang sudah terbit secara rutin setiap tahun. Berbeda dengan publikasi yang sudah ada publikasi ini lebih menekankan pada segi analisis.

Materi yang disajikan dalam Statistik Daerah Kecamatan Air Besi 2012 ini memuat berbagai di Kecamatan Air Besi dan diharapkan dapat menjadi bahan rujukan/kajian dalam perencanaan dan evaluasi kegiatan pembangunan.

Kritik dan saran konstruktif berbagai pihak kami harapkan untuk penyempurnaan penerbitan mendatang. Semoga publikasi ini mampu memenuhi tuntutan kebutuhan data statistik baik oleh instansi/dinas pemerintah, swasta, kalangan akademisi maupun masyarakat luas.

Kepala Badan Pusat Statistik
Kabupaten Bengkulu Utara

Husnan, SE
NIP. 196409091992031003



DAFTAR ISI

1. Geografi	1
2. Penduduk	2
3. Pendidikan	3
4. Kesehatan	4

<http://bengkuluutarakab.bps.go.id>

<http://bengkuluutarakab.bps.go.id>

Wilayah Berbatasan Langsung Dengan Kecamatan KOTA ARGA MAKMUR

Luas Wilayah Kecamatan Air Besi mencapai 139,17 KM² yang terdiri dari 16 desa definitif dengan satu Kecamatan Induk yang terletak didesa Air Besi

Kecamatan Air Besi merupakan daerah yang termasuk kedalam wilayah Kabupaten Bengkulu Utara. Yang terletak dibagian selatan kota Arga Makmur, ibu kota Kabupaten Bengkulu Utara serta berbatasan dengan Kecamatan Kerkap, Air Napal dan Lais.

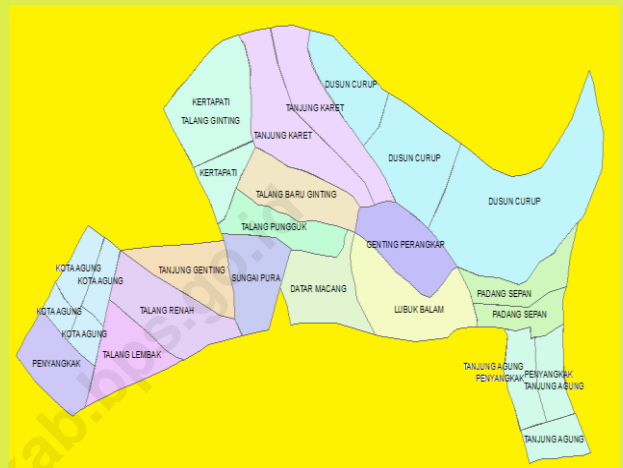
Dengan luas wilayah 139,17 KM², Kecamatan Air Besi terbagi dalam 17 Desa definitif dan satu kecamatan induk yang terletak didesa Air Besi merupakan Ibu Kota Kecamatan. Keadaan topografinya sebagian besar merupakan dataran, berbukit-bukit dan rawa. Adapun jenis tanahnya didominasi jenis Podsolik merah kuning dan jenis tanah latosal. dengan ketinggian wilayah berkisar 0-1500 meter di atas permukaan laut.

Vegetasi yang tumbuh di kecamatan Air Besi sangat beragam seperti kayu meranti, pulai, bawang dll

*** **Tahukah Anda**

Kecamatan Air Besi merupakan kecamatan yang cukup dekat dari Ibu Kota Kabupaten Bengkulu Utara dan Kota Bengkulu

KECAMATAN AIR BESI



Statistik Geografi Kecamatan Air Besi

Uraian	Satuan	2010
Luas Desa	Km2	139,17
Kota Agung	Km2	29,00
Talang Lembak	Km2	8,00
Talang Rendah	Km2	7,20
Sungai Pura	Km2	6,10
Tanjung Gending	Km2	7,26
Lubuk Balam	Km2	18,03
Datar Macang	Km2	3,28
Tanjung Agung Palik	Km2	11,00
Padang Sepang	Km2	12,00
Gending Perangkar	Km2	6,75
Talang Baru Gending	Km2	5,00
Talang Pungguk	Km2	6,25
Kertapati	Km2	4,33
Talang Ginting	Km2	3,92
Tanjung Karet	Km2	3,55
Dusun Curup	Km2	7,50
Penyangkak	Km2	9,00

Sumber : Kecamatan Air Besi Dalam Angka, 2011

2

PENDUDUK

Kepadatan penduduk tertinggi berada di Desa Datar Macang

Pada Tahun 2010, jumlah penduduk Kecamatan Air Besi mencapai 9.856 Jiwa. Kepadatan penduduk tertinggi berada di **Desa Datar Macang**, yaitu 179,87 jiwa per KM²

Indikator Kependudukan Kecamatan Air Besi Tahun 2010

Uraian	2009	2010	2011
Jumlah penduduk (jiwa)	9.804	9.856	10.485
Kepadatan penduduk (jiwa/KM ²)	7.044	7.094	
Sex Ratio (LP) (%)	103.4	102.38	99.26

Pada Tahun 2011, penduduk Kecamatan Air Besi tercatat sebanyak 10.485 jiwa dengan sex ratio sebesar 99,26 Ini menunjukkan bahwa penduduk laki-laki lebih banyak 1.02 persen dibandingkan dengan penduduk perempuan.

Jumlah Penduduk Per desa di Kecamatan Air Besi Tahun 2011 (Jiwa)

DESA Sub District	Laki-laki Male	Perempuan Female	Jumlah Total
Kota Agung	669	652	1321
Talang Lembak	158	175	333
Talang Rendah	106	120	226
Sungai Pura	154	138	292
Tanjung Genting	193	183	376
Lubuk Balam	497	548	1045
Datar Macang	507	515	1022
Tanjung Agung Palik	687	668	1355
Padang Sepan	336	357	693
Genting Perangkap	142	136	278
Talang Baru Genting	87	96	183
Talang Pungguk	159	156	315
Kertapati	332	353	685
Talang Ginting	230	216	446
Tanjung Karet	262	242	504
Dusun curup	501	520	1021
penyangkak	203	187	390
KECAMATAN AIR BESI	5.223	5.262	10.485

Persebaran penduduk dari 17 desa yang ada, terbilang tidak merata. Dengan luas wilayah terkecil dan juga merupakan ibu kota Kecamatan, Desa Datar Macang menjadi Desa terpadat di Kecamatan Air Besi, yaitu 590 jiwa per KM² pada Tahun 2011.

Jumlah penduduk dan Kepadatan diKecamatan Air Besi sebanyak 10.485 jiwa, menunjukkan peningkatan dibandingkan dengan tahun 2011, penduduk Kecamatan Air Besi hanya sebesar 7.094 persen dari total jumlah penduduk Kabupaten Bengkulu Utara.

*** Tahukah Anda

Rata-rata Jumlah Anggota Rumah Tangga di Kecamatan Air Besi pada Tahun 2011 sebesar 3,95. Dan Sebagian besar Penduduk **SUKU ASLI REJANG PESISIR**

PENDIDIKAN

Jumlah Sekolah di Kecamatan Air Besi untuk Sekolah Dasar hampir ada disetiap desa

Pada Tahun 2011 Sekolah Lanjutan Tingkat Pertama ada 3 (lima) dan 1 (satu) Sekolah Menengah Umum

3

Pendidikan merupakan salah satu aspek penting dalam kehidupan yang akan menentukan kualitas hidup seseorang. Peningkatan sektor pendidikan sangat dipengaruhi oleh sarana dan prasarana pendidikan. Sarana yang memadai sangat diperlukan untuk meningkatkan kualitas belajar mengajar.

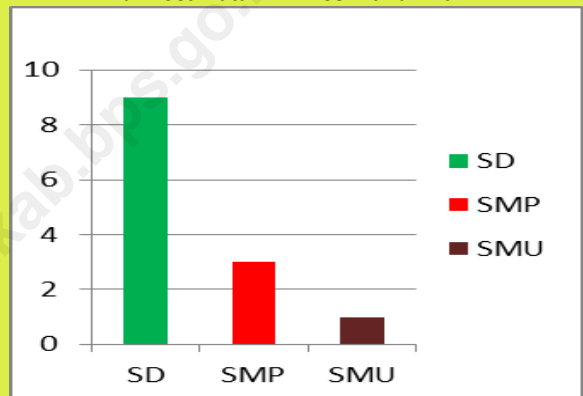
Pada Tahun 2011, jumlah sekolah di Kecamatan Air Besi berjumlah 9 Sekolah Dasar, 3 Sekolah Lanjutan Tingkat Pertama dan 1 Sekolah Menengah Umum. Di Kecamatan Air Besi banyak desa yang tidak memiliki Sekolah Dasar hampir setengah, Adapun desa yang tidak memiliki SD antara lain Desa Talang Lembak, Sungai Pura, Tanjung Genting, Datar Macang, Padang Sepan, talang baru Genting, Talang Pungguk dan Penyangkak. Sekolah Menengah Lanjutan Tingkat Pertama berada di Desa Tanjung Agung Palik, Genting Perangkap, dan Kertapati sedangkan Sekolah Menengah Umum berada di Desa Dusun Curup.

Jumlah Sekolah pada Tahun 2010, sama dengan keadaan pada dua tahun sebelumnya. Artinya dalam tiga tahun terakhir ini, belum ada penambahan jumlah sekolah.

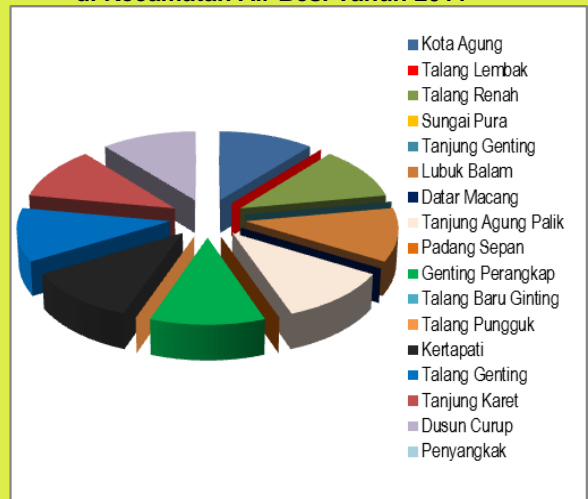
***** Tahukah Anda**

Jarak dari Kecamatan Air Besi ke Desa Talang Genting lebih kurang 21,0 KM, artinya bila dari kecamatan untuk menuju SMU, harus menempuh jarak yang cukup jauh dan memerlukan waktu yang cukup lama.

Jumlah Sekolah di Kecamatan Air Besi Tahun 2011



Jumlah Sekolah Dasar Per Desa di Kecamatan Air Besi Tahun 2011



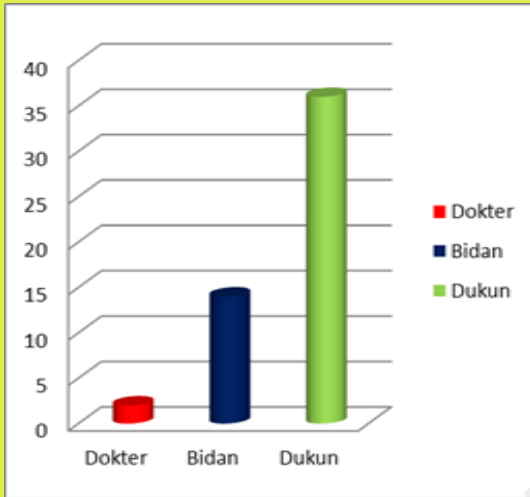
4

KESEHATAN

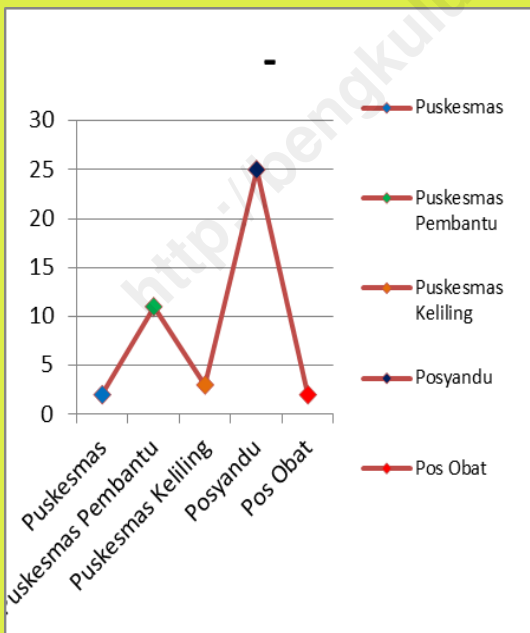
Tenaga Kesehatan di dominasi oleh Dukun

Tenaga kesehatan yang terbanyak adalah Dukun yang hampir ada di setiap desa di Kecamatan Air Besi

Banyaknya Tenaga Kesehatan diKecamatan Air Besi tahun2011



Jumlah Sarana Kesehatan di Kecamatan Air Besi Tahun 2011



Kesehatan merupakan salah satu indikator kesejahteraan masyarakat. Untuk meningkatkan kesehatan masyarakat, diperlukan sarana dan prasarana yang memadai dibidang kesehatan, seperti fasilitas kesehatan dan tenaga medis.

Di Kecamatan Air Besi pada Tahun 2011 terdapat 2 Puskesmas, 11 Puskesmas pembantu, 3 Puskesmas Keliling, 25 Posyadu dan 2 Pos obat.

Sedangkan tenaga kesehatan/medis di Kecamatan Air Besi pada Tahun 2011 adalah 2 Tenaga Dokter, 14 Tenaga Bidan dan 36 Tenaga Dukun Kampung.

**** Tahukah Anda*

Dikecamatan Air Besi tenaga kesehatan masih didominasi oleh Tenaga Dukun Kampung

<http://bengkuluutarakab.bps.go.id>

