

Katalog : 1102001.3505170

Kecamatan NGLEGOK DALAM ANGKA 2020



Candi Penataran



**BADAN PUSAT STATISTIK
KABUPATEN BLITAR**

Kecamatan NGLEGOK DALAM ANGKA 2020



Candi Penataran

KECAMATAN NGLEGOK DALAM ANGKA 2020

ISSN : 2715-3584
Nomor Publikasi : 35050.2021
Katalog BPS : 1102001.3505170

Ukuran Buku : 15 Cm x 21 Cm
Jumlah Halaman : xxii + 118

Naskah : KSK Nglegok

Gambar Cover : Seksi Integrasi Pengolahan dan Diseminasi Statistik

Ilustrasi Cover : Candi Penataran

Diterbitkan Oleh : ©Badan Pusat Statistik Kabupaten Blitar

Dicetak Oleh : CV Azka Putra Pratama

Dilarang mengumumkan, mendistribusikan, mengomunikasikan, dan/ atau mengandakan sebagian atau seluruh isi buku ini untuk tujuan komersial tanpa ijin tertulis dari Badan Pusat Statistik

TIM PENYUSUN

Penanggung Jawab Umum	: Drs. Hadi Santoso, MM
Koordinator Teknis	: Tri Cahya Widodo, S.ST, M.Si
Penyusun Naskah	: Cita Puspita Inayati, A.Md
Tata Letak	: Cita Puspita Inayati, A.Md
Pengolah Data	: Cita Puspita Inayati, A.Md
Gambar Kulit	: Tri Cahya Widodo, S.ST, M.Si
Infografis	: Cita Puspita Inayati, A.Md
Penyunting	: Drs. Hadi Santoso, MM Tri Cahya Widodo, S.ST, M.Si



PLH KEPALA BPS KABUPATEN BLITAR



Drs. HADI SANTOSO, MM

KATA PENGANTAR

Kecamatan Nglegok Dalam Angka 2020 merupakan publikasi tahunan yang diterbitkan oleh BPS Kabupaten Blitar yang menyajikan informasi berbagai aspek sosial, ekonomi dan pembangunan yang ada di wilayah Kecamatan Nglegok. Penerbitan publikasi Kecamatan Nglegok Dalam Angka 2020 adalah tugas pokok Badan Pusat Statistik Kabupaten Blitar.

Publikasi ini menyajikan data primer yang dikumpulkan oleh BPS Kabupaten Blitar dan data sekunder dari instansi pemerintah dan institusi swasta di Kabupaten Blitar yang dapat digunakan untuk mengetahui pencapaian keberhasilan pembangunan yang dilaksanakan oleh pemerintah, swasta dan masyarakat.

Publikasi ini dapat terwujud berkat kerja sama dan bantuan dari berbagai pihak baik instansi pemerintah maupun swasta. Kepada semua pihak yang telah memberikan bantuan disampaikan penghargaan dan terima kasih yang sebesar - besarnya.

Walaupun publikasi ini telah disiapkan sebaik-baiknya, namun disadari masih ada kekurangan dan kesalahan yang terjadi. Untuk perbaikan publikasi ini, tanggapan dan saran yang bersifat konstruktif dari para pemakai sangat diharapkan.

Blitar, September 2020

Plh Kepala BPS Kabupaten Blitar



Drs. Hadi Santoso, MM

**NAMA KEPALA DESA/ KELURAHAN DI KECAMATAN
NGLEGOK TAHUN 2019**

Kode	Desa/ Kelurahan	Nama
[1]	[2]	[3]
001	Bangsri	Sodikin
002	Jiwut	Yanwar
003	Krenceng	Amsori
004	Kemloko	Muh. Dhofir
005	Dayu	Nur Rifai
006	Ngoran	Imam Saiful
007	Nglegok	Alfandi Yuswantoro, S.IP, MM
008	Modangan	Moh. Bisri Mustofa
009	Penataran	Kateno, SE
010	Kedawung	Abdurrahman
011	Sumberasri	Seniadi

NAMA DAN JUMLAH SLS MENURUT DESA/ KELURAHAN

Desa/ Kelurahan		Nama Satuan Lingkungan	Jumlah SLS	
Kode	Nama		RW	RT
[1]	[2]	[3]	[4]	[5]
001	Bangsri	Dusun Bangsri I	3	11
		Dusun Bangsri II	4	11
		Dusun Tambakrejo	3	10
002	Jiwut	Dusun Banjarjo	1	4
		Dusun Ngrobong	5	14
		Dusun Klampok	2	7
		Dusun Jiwut	4	11
003	Krenceng	Dusun Bendil	2	5
		Dusun Krenceng	3	10
004	Kemloko	Dusun Kemloko	5	18
		Dusun Kuwut	5	17
005	Dayu	Dusun Sanan	3	11
		Dusun Dayu	3	14
		Dusun Kambingan	3	14
006	Ngoran	Dusun Rejosari	2	10
		Dusun Pesantren	2	9
007	Nglegok	Lingkungan Nglegok I	3	12
		Lingkungan Nglegok II	2	8
		Lingkungan Selorejo	1	5
		Lingkungan Karanganom	1	5
		Lingkungan Kedungwaru	1	2
		Lingkungan Sumberwungu	1	3
Lingkungan Palulo	1	5		

Lanjutan Nama dan Jumlah SLS

Desa/ Kelurahan		Nama Satuan Lingkungan	Jumlah SLS	
Kode	Nama		RW	RT
[1]	[2]	[5]	[6]	[7]
008	Modangan	Dusun Modangan	5	14
		Dusun Bulu	5	12
		Dusun Karanganyar Barat	4	9
		Dusun Karanganyar Timur	4	11
009	Penataran	Dusun Penataran	8	25
		Dusun Pacuh	6	17
		Dusun Sumberkecek	4	11
010	Kedawung	Dusun Kedawung	4	15
		Dusun Salam	4	13
		Dusun Sidodadi	3	11
011	Sumberasri	Dusun Sumberasri	11	47
		Dusun Gambaranyar	2	9

Ket : SLS = Satuan Lingkungan Setempat

DAFTAR ISI

	Halaman
Halaman Sampul	ii
Tim Penyusun	iii
Peta Kecamatan Nglegok	iv
Foto Kepala BPS	v
Kata Pengantar	vi
Nama Kepala Desa/ Kelurahan Di Kecamatan Nglegok Tahun 2018 ...	vii
Nama SLS dan Jumlah SLS Menurut Desa/Kelurahan	viii
Daftar Isi	x
Daftar Gambar	xii
Daftar Tabel	xiii
BAB I GEOGRAFIS.....	2
BAB II PEMERINTAHAN.....	11
BAB III PENDUDUK	21
BAB IV SOSIAL	33
4.1 Pendidikan dan Kebudayaan.....	33
4.2 Agama.....	33
4.3 Kesehatan.....	33
4.4 Keluarga Berencana.....	34
4.5 Penyandang Cacat.....	34
4.6 Bencana Alam.....	34
4.7 Kesenian.....	34

BAB V	PERTANIAN	82
	5.1 Penggunaan Lahan.....	81
	5.2 Tanaman Sayuran dan Buah-Buahan.....	82
	5.3 Perkebunan dan Kehutanan	83
	5.4 Peternakan.....	83
	5.5 Perikanan	84
BAB VI	INDUSTRI.....	95
BAB VII	PERDAGANGAN.....	104
	7.1 Perdagangan.....	104
	7.2 Potensi Wisata	104
	7.3 Layanan Telekomunikasi.....	104
BAB VIII	KEUANGAN	117

DAFTAR GAMBAR

	Halaman
Gambar 1 Rata – Rata Hari Hujan Dan Curah Hujan, 2019	4
Gambar 2 Aparatur Desa/Kelurahan Menurut Jumlahnya,2019	13
Gambar 3 Penduduk Menurut Jenis Kelamin per Desa/ Kelurahan, 2019	22
Gambar 4 Penduduk Menurut Angka Proyeksi Sensus Penduduk Sementara BPS, 2011 - 2019.....	23
Gambar 5 Piramida Penduduk Menurut Jenis Kelamin dan Kelompok Umur, 2018	24
Gambar 6 Banyaknya Industri Kecil dan Mikro, 2019	95

DAFTAR TABEL

Halaman

I. GEOGRAFIS

Tabel 1.1 Letak Geografis Kecamatan Nglegok, 2019	5
Tabel 1.2 Jarak Dari Kantor Desa Ke Kecamatan dan Kabupaten, 2019	6
Tabel 1.3 Jumlah Dusun, RW, RT dan Klasifikasi Desa/ Kelurahan Menurut Desa/Kelurahan, 2019	7
Tabel 1.4 Luas Wilayah, Ketinggian dari Permukaan Air Laut Menurut Desa/Kelurahan, 2019	8
Tabel 1.5 Total Hujan, Hujan Tertinggi, Hari Hujan dan Rata-Rata Curah Hujan, 2019	9

II. PEMERINTAHAN

Tabel 2.1 Aparat Pemerintahan Desa/ Kelurahan Dirinci Menurut Desa/ Kelurahan, 2019	14
Tabel 2.2 Banyaknya Dusun/ Lingkungan, RW, dan RT Menurut Desa/ Kelurahan, 2019,	18
Tabel 2.3 Data Aparatur Kecamatan Nglegok Menurut Pendidikan, 2019	19

III. PENDUDUK

Tabel 3.1 Penduduk Menurut Jenis Kelamin dan Sex Rasio per Desa/Kelurahan, 2019	25
Tabel 3.2 Penduduk Menurut Kewarganegaraan dan Jenis Kelamin 2012 – 2019	26
Tabel 3.3 Kepadatan Penduduk Menurut Desa/ Kelurahan, 2019	27
Tabel 3.4 Persentase Luas Wilayah dan Penduduk Terhadap Kecamatan, 2019	28
Tabel 3.5 Persentase Penduduk Terhadap Penduduk Kecamatan Menurut Jenis Kelamin, 2019	29
Tabel 3.6 Persentase Jumlah Keluarga Terhadap Penduduk Kecamatan, 2019	30
Tabel 3.7 Jumlah Penduduk Menurut Agama, 2019.....	31

IV. SOSIAL

4.1 PENDIDIKAN

Tabel 4.1.1 Banyaknya Taman Kanak – Kanak/ Roudhotul Athfal, 2019.....	36
Tabel 4.1.2 Banyaknya Sekolah Dasar (SD) Menurut Desa/ Kelurahan, 2019	37

Tabel 4.1.3 Banyaknya Madrasah Ibtidaiyah (MI) Menurut Desa/ Kelurahan, 2019	38
Tabel 4.1.4 Banyaknya Sekolah Setingkat Sekolah Menengah Pertama (SMP) Menurut Desa/ Kelurahan, 2019	39
Tabel 4.1.5 Banyaknya Madrasah Tsanawiyah (MTs) Menurut Desa/Kelurahan, 2019.....	40
Tabel 4.1.6 Banyaknya Sekolah Menengah Atas (SMA) Menurut Desa/Kelurahan, 2019	41
Tabel 4.1.7 Banyaknya Madrasah Aliyah (MA) Menurut Desa/Kelurahan, 2019	42
Tabel 4.1.8 Banyaknya Sekolah Menengah Kejuruan (SMK) Menurut Desa/Kelurahan, 2019	43
Tabel 4.1.9 Banyaknya Akademi/Perguruan Tinggi Menurut Desa/Kelurahan, 2019	44
Tabel 4.1.10 Kemudahan Untuk Mencapai Sarana Pendidikan Terdekat Bagi Desa/Kelurahan yang Tidak ada Sarana Pendidikan Menurut Desa/Kelurahan dan Jenjang Pendidikan, 2019.....	45

4.2 AGAMA

Tabel 4.2.1 Jumlah Tempat Ibadah Per Desa/Kelurahan, 2018	46
Tabel 4.2.2 Pondok Pesantren, Madrasah Diniyah Per Desa/ Kelurahan, 2019	48
Tabel 4.2.3 Nikah, Talak, Cerai, Rujuk Dirinci Menurut Bulan, 2019	49

4.3 KESEHATAN

Tabel 4.3.1 Banyaknya Sarana Kesehatan Menurut Desa/Kelurahan dan Jenis Sarana Kesehatan, 2019	50
Tabel 4.3.2 Fasilitas Kesehatan Dirinci Menurut Jenisnya Tahun 2012 – 2019.....	52
Tabel 4.3.3 Fasilitas Kesehatan Dirinci Desa/Kelurahan, 2019	53
Tabel 4.3.4 Kemudahan Mencapai Sarana Kesehatan Terdekat Bagi Desa/Kelurahan yang Tidak ada Sarana Kesehatan Menurut Desa/Kelurahan dan Jenis Sarana Kesehatan, 2019.....	55
Tabel 4.3.5 Tenaga Kesehatan Dirinci Menurut Jenisnya Tahun 2013 – 2019.....	57
Tabel 4.3.6 Tenaga Kesehatan Dirinci Menurut Desa/Kelurahan, 2019	58
Tabel 4.3.7 Kelahiran dan Kematian Bayi Dirinci Menurut Kondisi Kelahiran, 2019	59

Tabel 4.3.8 Persalinan Dirinci Menurut Penolong Persalinan Dan Tempat Pelayanan Persalinan, 2019.....	60
Tabel 4.3.9 Bayi dengan Kelainan Bawaan Sejak Lahir Menurut Tempat Pelayanan Persalinan, 2019.....	61
Tabel 4.3.10 Banyaknya Warga Penderita Gizi Buruk Menurut Desa/Kelurahan, 2017 dan 2018.	62
Tabel 4.3.11 Banyaknya Desa/Kelurahan Menurut Penggunaan Fasilitas Tempat Buang Air Besar Sebagian Besar Keluarga 2014, 2018, dan 2019.	63
Tabel 4.3.12 Banyaknya Embung Desa Menurut Desa/Kelurahan, 2018 dan 2019	64
Tabel 4.3.13 Banyaknya Desa/Kelurahan yang Memiliki Kelompok Kegiatan Olahraga Menurut Jenis Olahraga dan Ketersediaan Fasilitas/Lapangan Olahraga, 2019	65

4.4 KELUARGA BERENCANA

Tabel 4.4.1 PPKBD dan Sub PPKBD, UPPKS Dan Kelompok Bina Ketahanan Keluarga (KBKK) 2012 – 2019.	66
Tabel 4.4.2 Akseptor KB Aktif Dirinci Menurut Alat Kontrasepsi Tahun 2012 – 2019.....	67

Tabel 4.4.3 Peserta Program Keluarga Berencana Hasil Pendataan UPTB PP dan KB, 2019.....	68
Tabel 4.4.4 Akseptor KB Aktif Dirinci Menurut Alat Kontrasepsi per Desa/ Kelurahan, 2019*.....	69

4.5 PENYANDANG CACAT

Tabel 4.4.4 Penyandang Cacat Dirinci Menurut Jenisnya per Desa/ Kelurahan , 2019	69
--	----

4.6 BENCANA ALAM

Tabel 4.6.1 Banyaknya Kejadian Bencana Alam Menurut Desa/Kelurahan dan Jenis Bencana Alam, 2018.....	72
Tabel 4.6.2 Banyaknya Korban Jiwa Akibat Bencana Alam Menurut Desa/Kelurahan dan Jenis Bencana Alam, 2018	75
Tabel 4.6.3 Keberadaan Fasilitas/Upaya Antisipasi/Mitigasi Bencana Alam Menurut Desa/Kelurahan, 2019.....	78

4.7 KESENIAN

Tabel 4.7.1 Kesenian Menurut Jenisnya Dirinci Per Desa/ Kelurahan, 2019.....	80
--	----

V. PERTANIAN

5.1 PENGGUNAAN LAHAN

Tabel 5.1.1 Penggunaan Lahan Sawah dan Pertanian Bukan Sawah, 2019 66

5.2 TANAMAN BAHAN PANGAN DAN NON PANGAN

Tabel 5.2.1 Luas Tanam Kotor dan Luas Panen Tanaman Bahan Pangan, 2019 85

Tabel 5.2.2 Luas Panen dan Produksi Tanaman Sayuran dan Biofarmaka, 2019 86

Tabel 5.2.3 Produksi Buah - Buahan Dirinci Menurut Jenisnya, 2019 87

Tabel 5.2.4 Luas Area dan Produksi Tanaman Perkebunan, 2019..... 88

Tabel 5.2.5 Poktan, Alat –Alat Pertanian menurut Jenis dan Jumlahnya, 2019 89

5.3 PETERNAKAN

Tabel 5.3.1 Populasi Ternak Menurut Jenisnya, 2019 91

Tabel 5.3.2 Produksi Telur Dari Berbagai Unggas, 2019 93

VI. INDUSTRI

6.1 INDUSTRI KECIL

Tabel 6.1.1 Banyaknya Industri Kecil dan Mikro Menurut Jenis Bahan Bakunya, 2019.....	97
Tabel 6.1.2 Jumlah Unit Usaha Industri Kecil Gula Kelapa Kecamatan Nglegok Menurut Sentra IKM Tahun 2004 - 2019	98

6.2 LISTRIK

Tabel 6.2.1 Banyaknya Keluarga Menurut Desa/Kelurahan dan Jenis Pengguna Listrik, 2019	80
Tabel 6.2.2 Banyaknya Desa/Kelurahan Menurut Keberadaan Penerangan Jalan Utama Desa/Kelurahan 2014, 2018 dan 2019	100

6.3 BAHAN BAKAR

Tabel 6.3.1 Banyaknya Desa/Kelurahan Menurut Jenis Bahan Bakar untuk Memasak yang Digunakan Oleh Sebagian Besar Keluarga 2014, 2018, dan 2019	80
---	----

6.4 SUMBER AIR MINUM

Tabel 6.4.1 Banyaknya Desa/Kelurahan Menurut Sumber Air Minum Sebagian Besar Keluarga 2014, 2018, dan 2019.....	102
--	-----

VII PERDAGANGAN

Tabel 7.1.1 Banyaknya Sarana dan Prasarana Ekonomi Menurut Desa/Kelurahan dan Jenisnya, 2019	105
Tabel 7.2.1 Potensi Objek Wisata Menurut Desa/ Kelurahan, 2019	108
Tabel 7.2.2 Daftar Nama, Alamat Potensi Objek Wisata, 2019	109
Tabel 7.3.1 Jumlah Menara dan Operator Layanan Komunikasi Telepon Seluler Serta Kondisi Sinyal Telepon Seluler Menurut Desa/Kelurahan, 2019	112
Tabel 7.3.2 Jumlah Menara dan Operator Layanan Komunikasi Telepon Seluler Serta Kondisi Sinyal Telepon Seluler Menurut Desa/Kelurahan, 2019	113
Tabel 7.4.1 Kondisi Jalan Darat Antar Desa/Kelurahan Menurut Desa/Kelurahan, 2019.....	114

Tabel 7.5.1 Keberadaan Kantor Pos/Pos Pembantu/Rumah Pos dan
Perusahaan/Agen Jasa Ekspedisi Swasta Menurut
Desa/Kelurahan, 2019 115

VIII KEUANGAN

Tabel 8.1.1 Banyaknya Sarana Lembaga Keuangan Yang Beroperasi
Menurut Desa/Kelurahan dan Jenisnya, 2019 118

Tabel 8.1.2 Banyaknya Koperasi yang Masih Aktif Menurut
Desa/Kelurahan dan Jenis Koperasi, 2019 119



GEOGRAFI DAN IKLIM

BAB I GEOGRAFIS dan IKLIM



LUAS WILAYAH

92,38 km²

11 DESA

37 DUSUN

117 RW, 410 RT

BAB I

GEOGRAFIS

Kecamatan Nglegok merupakan satu dari dua puluh dua kecamatan yang membagi habis wilayah administrasi Kabupaten Blitar. Terletak di ketinggian \pm 325 meter dari permukaan air laut dan berbatasan langsung dengan wilayah administratif Kota Blitar dan Kabupaten Kediri.

Batas - batas Kecamatan Nglegok adalah sebagai berikut :

- Barat : Kecamatan Ponggok
- Utara : Kabupaten Kediri
- Timur : Kecamatan Garum
- Selatan: Kota Blitar

Luas wilayah Kecamatan Nglegok $92,38 \text{ km}^2$ atau 5,83 % dari luas kabupaten Blitar, terbagi menjadi 11 desa. Desa Penataran merupakan desa yang terluas dengan luas $31,56 \text{ km}^2$. Desa dengan wilayah terkecil adalah desa Krenceng dengan luas wilayah $1,78 \text{ km}^2$ atau hanya 1,93 % dari luas wilayah kecamatan.

Berdasarkan pemutakhiran Master File Desa BPS Kabupaten Blitar, kecamatan Nglegok terbagi dalam 11 desa, 37 dusun, 117 RW dan 410 RT. Dari 11 desa yang berstatus kelurahan sebanyak 1 desa dan 10 desa yang lainnya berstatus perdesaan.

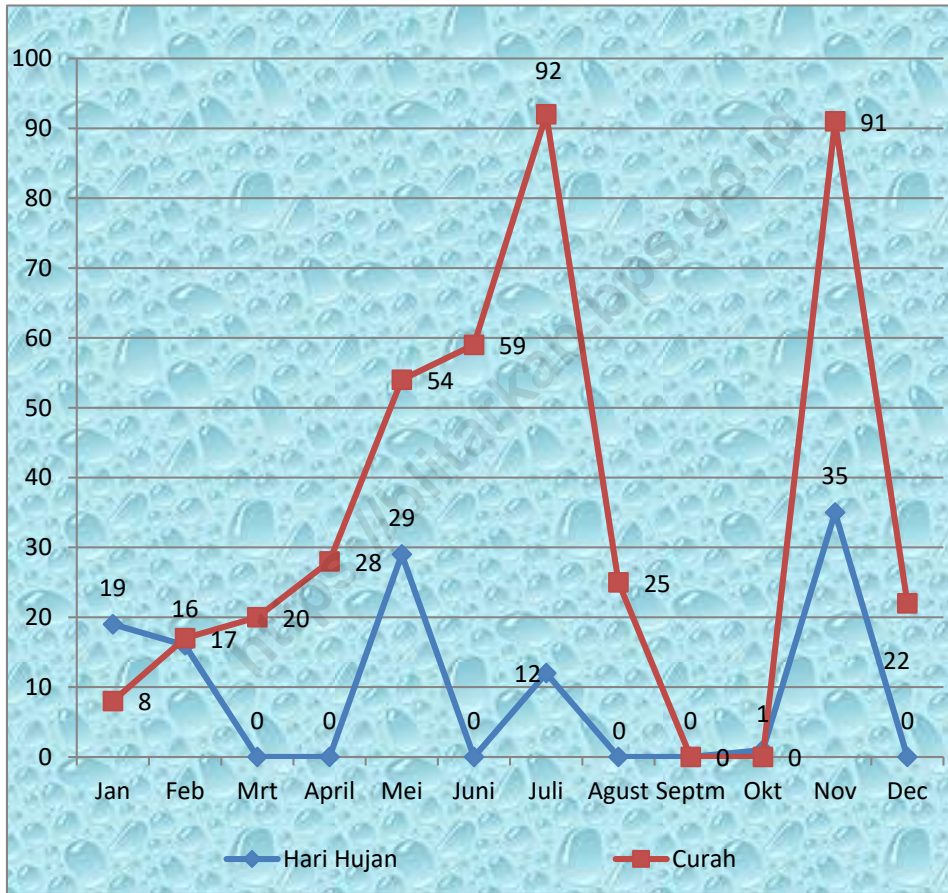
Dari hasil angka Updating Potensi Desa 2019 jumlah penduduk Kecamatan Nglegok tercatat sebanyak 77.558 jiwa dengan penduduk laki – laki

sebesar 39.151 jiwa dan penduduk perempuan sebesar 38.407 jiwa, dengan kepadatan penduduk 839 jiwa setiap kilometer persegi.

Desa Sumberasri merupakan desa yang terjauh dari kantor Kecamatan dengan jarak ± 7 km dan dengan kantor pemerintah Kabupaten Blitar dengan jarak ± 23 km.

Data yang terekam dari stasiun pengamat cuaca menyimpulkan bahwa selama tahun 2019, Kecamatan Nglekok diguyur hujan selama 112 hari atau setara dengan 4 bulan dengan rata – rata curah hujan 34,67 mm, mengalami kenaikan jika dibandingkan dengan tahun 2017, dimana rata – rata curah hujan sebanyak 22,92 mm.

Gambar 1
Rata - Rata Hari Hujan Dan Curah Hujan, 2018



Sumber Data : Dinas Pekerjaan Umum dan Penataan Ruang Kabupaten Blitar

Tabel 1.1
Letak Geografis Kecamatan Nglegok, 2019

No.	Uraian	Penjelasan	
[1]	[2]	[3]	
1	Luas Wilayah Kecamatan	92.38	Km ²
2	Terdiri atas	11	Desa
3	Jumlah Penduduk	77 558	Jiwa
4	Kepadatan Penduduk	839	Jiwa per Km ²
5	Tinggi Ibu Kota Kecamatan	± 325	m dari Permukaan Air Laut
6	Batas Wilayah :		
	• Barat		Kecamatan Ponggok
	• Utara		Kabupaten Kediri
	• Timur		Kecamatan Garum
	• Selatan		Kota Blitar

Sumber Data : BPS Kabupaten Blitar

Tabel 1.2**Jarak Dari Kantor Desa Ke Kecamatan dan Kabupaten, 2019**

Desa/ Kelurahan	Jarak Ke Kantor ± [Km ²]		Status
	Kecamatan Km	Kabupaten Km	1. Desa 2. Kelurahan
[1]	[2]	[3]	[4]
001. Bangsri	4,00	9,00	1
002. Jiwut	3,00	8,00	1
003. Krenceng	3,00	9,00	1
004. Kemloko	2,00	10,00	1
005. Dayu	4,00	10,00	1
006. Ngoran	3,00	11,00	1
007. Nglegok	4,00	15,00	2
008. Modangan	3,00	19,00	1
009. Penataran	2,00	16,00	1
010. Kedawang	6,00	20,00	1
011. Sumberasri	7,00	23,00	1

Sumber Data : Data Desa/ Kelurahan

Tabel 1.3
Jumlah Dusun, RW, RT dan Klasifikasi Desa
Menurut Desa/ Kelurahan, 2019

Desa/ Kelurahan	Dusun / Lingkungan	RW	RT	Daerah	
				A. Terpencil	B. Sulit
[1]	[2]	[3]	[4]	[5]	
001. Bangsri	4	11	36	-	
002. Jiwut	4	13	37	-	
003. Krenceng	1	3	10	-	
004. Kemloko	2	10	35	-	
005. Dayu	3	9	39	-	
006. Ngoran	2	4	19	-	
007. Nglegok	7	10	40	-	
008. Modangan	4	16	46	-	
009. Penataran	3	17	53	-	
010. Kedawung	3	11	39	-	
011. Sumberasri	2	13	56	-	
Jumlah	37	117	410	-	

Sumber Data : Data Desa/ Kelurahan

Tabel 1.4
Luas Wilayah, Ketinggian dari Permukaan Air Laut
Menurut Desa/ Kelurahan, 2019


Desa/ Kelurahan	Luas Wilayah Km ²	Ketinggian dari Permukaan Air Laut (meter)
[1]	[2]	[3]
001. Bangsri	4,23	± 253
002. Jiwut	4,35	± 280
003. Krenceng	1,78	± 287
004. Kemloko	3,62	± 312
005. Dayu	3,65	± 296
006. Ngoran	3,15	± 295
007. Nglegok	5,13	± 360
008. Modangan	9,84	± 381
009. Penataran	31,56	± 367
010. Kedawung	8,33	± 361
011. Sumberasri	16,74	± 384
Jumlah	92,38	± 325

Sumber Data : Data Desa/ Kelurahan

Tabel 1.5
Total Hujan, Hujan Tertinggi, Hari Hujan, dan
Rata-Rata Curah Hujan, 2018

Bulan	Jumlah Stasiun	Hari Hujan (Hari)	Curah Hujan (Mm)
[1]	[2]	[3]	[4]
Januari	1	19	8
Februari	1	16	17
Maret	1	0	20
April	1	0	28
Mei	1	29	54
Juni	1	0	59
Juli	1	12	92
Agustus	1	0	25
September	1	0	0
Oktober	1	1	0
Nopember	1	35	91
Desember	1	0	22
Jumlah		112	416
Rata - Rata		9,33	34,67

Sumber Data : Dinas Pekerjaan Umum dan Penataan Ruang Kabupaten Blitar



BAB II
PEMERINTAHAN

<http://biparkab.bps.go.id>

BAB II

PEMERINTAHAN

Dalam menjalankan roda pemerintahan, kecamatan Nglegok didukung oleh jajarannya dan setingkat dibawahnya yaitu Desa/ kelurahan. Kelengkapan personil dan ditunjang dengan sumberdaya manusia yang memadai dalam hal ini perangkat desa/ kelurahan sangat menunjang berjalannya program kerja dan tupoksi di lingkungan kecamatan khususnya desa/ kelurahan.

Dalam bab ini disajikan data aparatur kecamatan, demikian juga untuk jabatan kepala urusan pemerintahan, pembangunan, umum, sosial, trantib,dan keuangan beserta staff beserta banyaknya personil di desa/ kelurahan guna mendukung berlangsungnya pembangunan di wilayah kecamatan Nglegok.

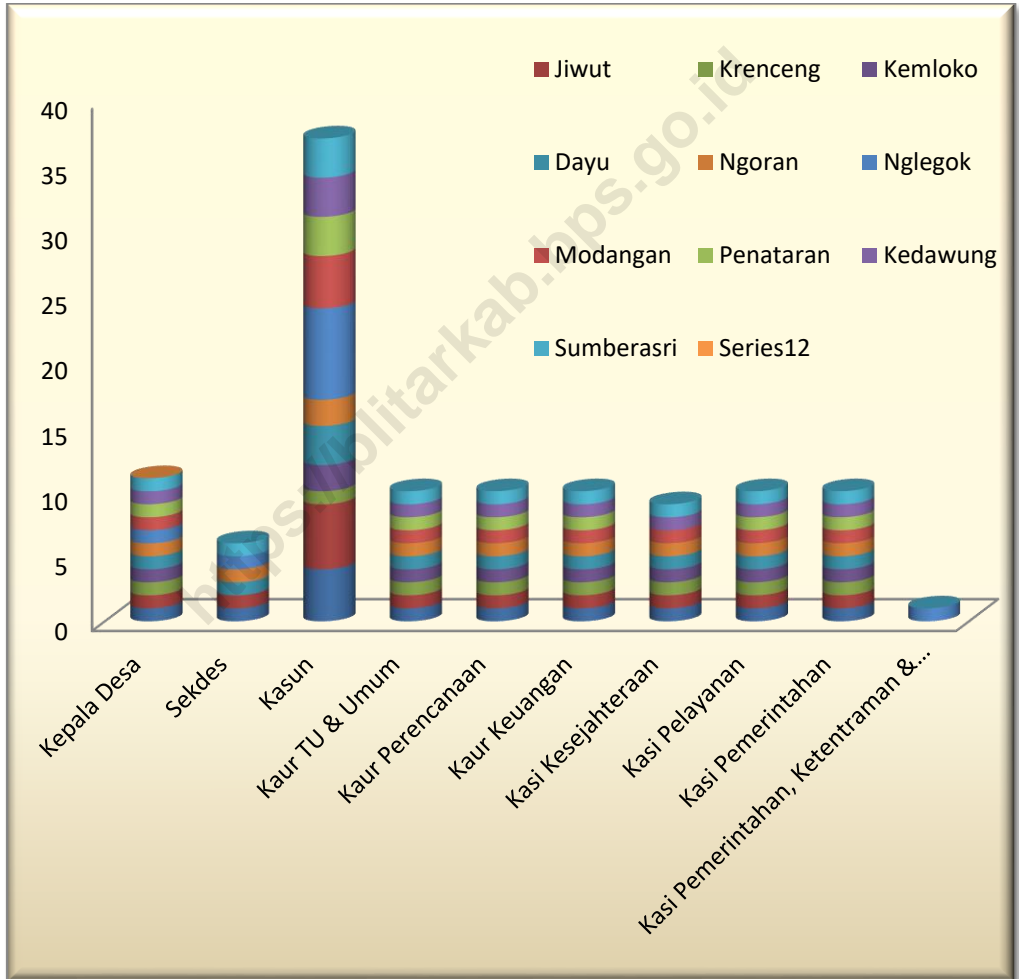
Sumber daya manusia yang memadai dalam hal ini dilihat dari segi pendidikan akan menghasilkan aparatur pemerintahan yang berkualitas sehingga dapat menjalankan roda pemerintahan dengan baik.

Pembagian wilayah Kecamatan Nglegok terdiri dari :

- 11 Desa/ Kelurahan, yaitu :
 - 10 desa (10 wilayah perdesaan)
 - 1 kelurahan (1 wilayah perkotaan)
- 37 Dusun/ Lingkungan
- 117 Rukun Warga
- 410 Rukun Tetangga

<https://blitarkab.bps.go.id>

Gambar 2
Aparatur Desa/ Kelurahan Menurut Jumlahnya, 2019



Sumber Data : Data Desa/ Kelurahan

Tabel 2.1
Aparat Pemerintahan Desa/ Kelurahan Dirinci Menurut

Desa/ Kelurahan	Kepala Desa/ Kelurahan	Sekretaris Desa/ Kelurahan	Kepala Dusun/ Lingkungan
[1]	[2]	[3]	[4]
001. Bangsri	1	1	4
002. Jiwut	1	1	5
003. Krenceng	1	-	1
004. Kemloko	1	-	2
005. Dayu	1	1	3
006. Ngoran	1	1	2
007. Nglegok	1	1	7
008. Modangan	1	-	4
009. Penataran	1	-	3
010. Kedawung	1	-	3
011. Sumberasri	1	1	3
Jumlah	11	6	37

Desa/Kelurahan, 2019

Lanjutan Tabel 2.1

Desa	Kepala Urusan		
	TU dan Umum	Perencanaan	Keuangan
[1]	[5]	[6]	[7]
001. Bangsri	1	1	1
002. Jiwut	1	1	1
003. Krenceng	1	1	1
004. Kemloko	1	1	1
005. Dayu	1	1	1
006. Ngoran	1	1	1
007. Nglegok	-	-	-
008. Modangan	1	1	1
009. Penataran	1	1	1
010. Kedawung	1	1	1
011. Sumberasri	1	1	1
Jumlah	10	10	10

Lanjutan Tabel 2.1

Desa	Kepala Seksi		
	Kesejahteraan	Pelayanan	Pemerintahan
[1]	[8]	[9]	[10]
001. Bangsri	1	1	1
002. Jiwut	1	1	1
003. Krenceng	1	1	1
004. Kemloko	1	1	1
005. Dayu	1	1	1
006. Ngoran	1	1	1
007. Nglegok	-	-	-
008. Modangan	1	1	1
009. Penataran	-	1	1
010. Kedawung	1	1	1
011. Sumberasri	1	1	1
Jumlah	9	10	10

Lanjutan Tabel 2.1

Desa	Kepala Seksi		
	Pemerintahan, Ketentraman dan Ketertiban Umum	Ekonomi dan Pembangunan	Sosial dan Pemberdayaan Masyarakat
[1]	[11]	[12]	[13]
001. Bangsri	-	-	-
002. Jiwut	-	-	-
003. Krenceng	-	-	-
004. Kemloko	-	-	-
005. Dayu	-	-	-
006. Ngoran	-	-	-
007. Nglegok	1	1	1
008. Modangan	-	-	-
009. Penataran	-	-	-
010. Kedawung	-	-	-
011. Sumberasri	-	-	-
Jumlah	1	1	1

Sumber Data : Data Desa/ Kelurahan

Tabel 2.2
Banyaknya Dusun/ Lingkungan, RW, dan RT
Menurut Desa/ Kelurahan, 2019

Desa/ Kelurahan	Dusun/ Lingkungan	Rukun Warga (RW)	Rukun Tetangga (RT)
[1]	[2]	[3]	[4]
001. Bangsri	4	11	36
002. Jiwut	5	13	37
003. Krenceng	1	3	10
004. Kemloko	2	10	35
005. Dayu	3	9	39
006. Ngoran	2	4	19
007. Nglegok	7	10	40
008. Modangan	4	16	46
009. Penataran	3	17	53
010. Kedawung	3	11	39
011. Sumberasri	3	13	56
Jumlah	37	117	410

Sumber Data : Data Desa/ Kelurahan

Tabel 2.3
Data Aparatur Kecamatan Nlegok
Menurut Pendidikan, 2019

No.	Jabatan	Pendidikan Terakhir				
		SMP	SMU	D1/D2/D3	S-1	S-2
[1]	[2]	[3]	[4]	[5]	[6]	[7]
1	Camat	-	-	-	-	1
2	Sekretaris Camat	-	-	-	1	-
3	Kasi Pembangunan	-	-	-	-	1
4	Kasi Tantrib/Linmas	-	-	-	1	-
5	Kasi Pemerintahan	-	1	-	-	-
6	Kasi Sosial	-	-	-	1	-
8	Kasi Sunggram	-	-	-	1	-
9	Kasubag Umum	-	1	-	-	-
10	Staff	-	3	-	1	-
Jumlah		-	5	-	5	2

Sumber Data : Kasubag Umum Kepegawaian Kecamatan Nlegok



BAB III
PENDUDUK

<http://bps.kab.bps.go.id>

BAB III

PENDUDUK

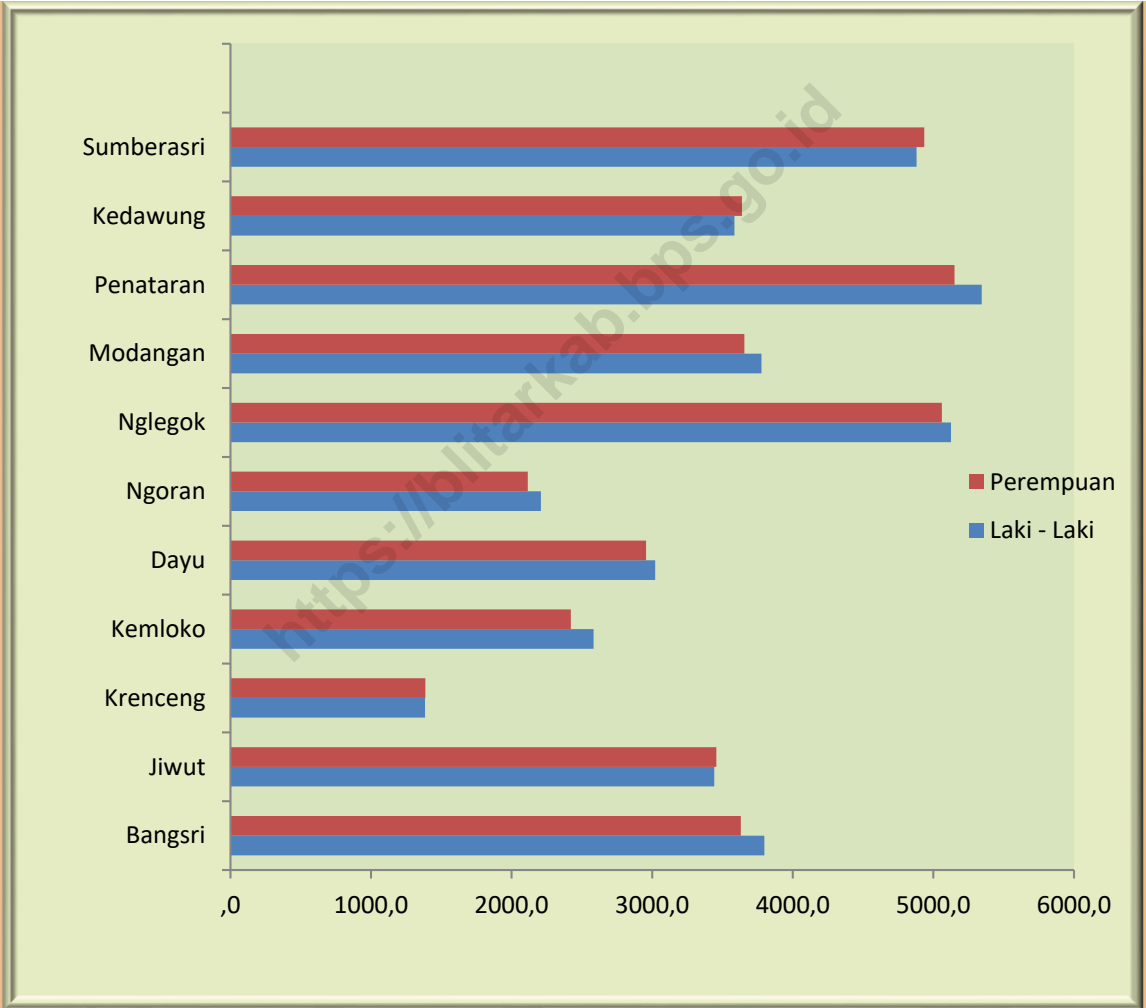
Penduduk merupakan subyek dan obyek pembangunan yang dapat memegang peranan penting dalam pembangunan suatu negara. Data kependudukan diperoleh dari BPS dengan sensus penduduk yang dilakukan setiap sepuluh tahun sekali. Sehingga, data yang ditampilkan pada bab ini, merupakan data penduduk hasil dari pendataan Updating Potensi Desa 2019 yang diperoleh dari BIP Dispendukcapil per Januari 2019.

Pada bab ini juga akan ditampilkan penduduk menurut jenis kelamin dan rasio jenis kelamin (*sex ratio*), dan kepadatan penduduk pada masing-masing Desa/ Kelurahan, dan rasio keluarga terdaftar terhadap penduduk per Desa/ Kelurahan. Selain itu juga disajikan data penduduk berdasarkan kelompok umur 2018.

Menurut data dari Dispendukcapil Kabupaten Blitar, Jumlah Kepala Keluarga di kecamatan Nglegok mencapai 24.781, dengan kepala keluarga laki – laki berjumlah 39.151 orang dan perempuan sebanyak 38.407 orang.

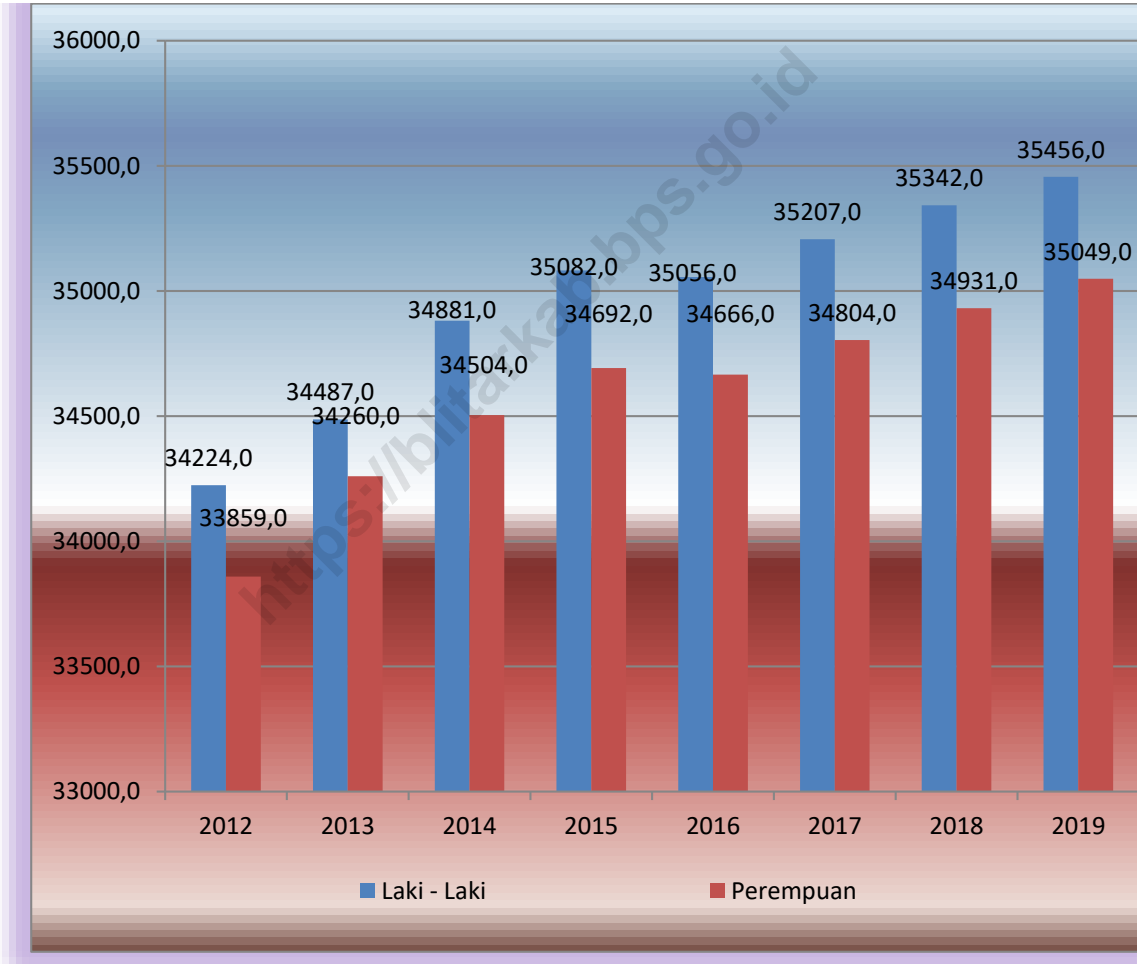
Gambar 3

Penduduk Menurut Jenis Kelamin per Desa/ Kelurahan, 2019



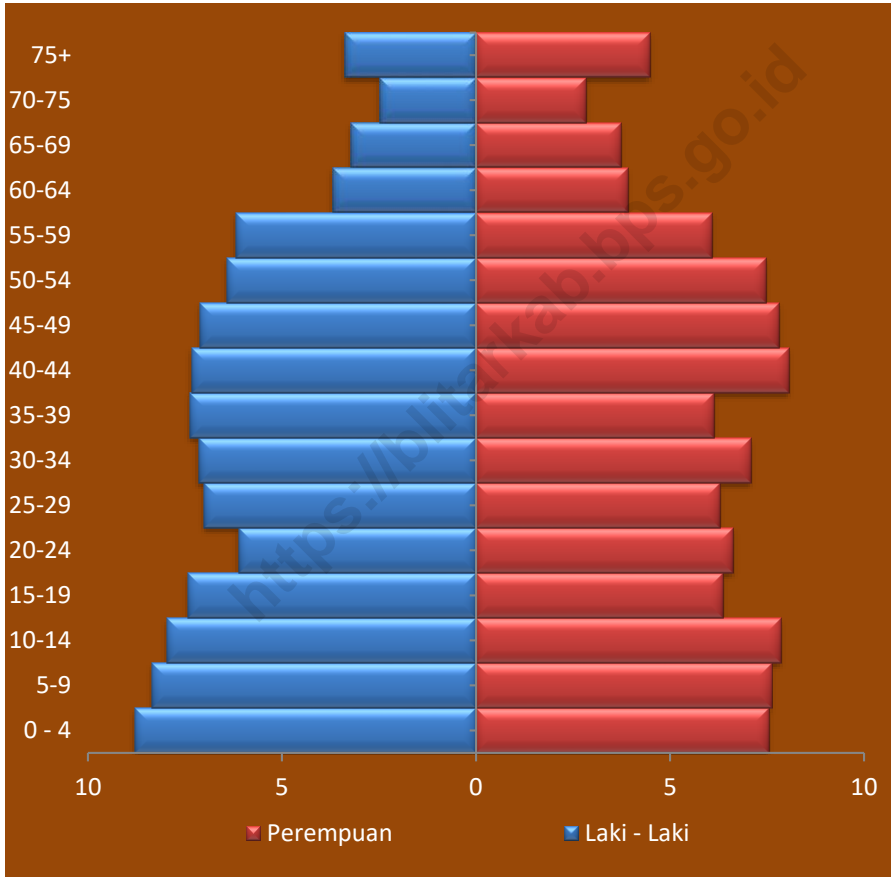
Sumber Data : BPS, Pendataan Potensi Desa (Podes) 2019

Gambar 4
Penduduk Menurut Angka Proyeksi Sensus Penduduk
Sementara BPS, 2011 - 2019



Sumber Data : Angka Proyeksi BPS (Hasil Sensus Penduduk 2010)

Gambar 5
Piramida Penduduk Menurut
Jenis Kelamin dan Kelompok Umur, 2018



Sumber Data : Angka Proyeksi BPS (Hasil Sensus Penduduk 2010)

Tabel 3.1
Penduduk Menurut Jenis Kelamin dan Sex Rasio
per Desa/ Kelurahan, 2019

Desa/ Kelurahan	Penduduk Laki - Laki	Penduduk Perempuan	Jumlah	Sex Rasio (%)
[1]	[2]	[3]	[4]	[5]
001. Bangsri	3 798	3 630	7 428	104.63
002. Jiwut	3 442	3 456	6 898	99.59
003. Krenceng	1 384	1 387	2 771	99.78
004. Kemloko	2 583	2 421	5 004	106.69
005. Dayu	3 022	2 957	5 979	102.19
006. Ngoran	2 209	2 115	4 324	104.44
007. Nglegok	5 126	5 060	10 186	101.30
008. Modangan	3 777	3 656	7 433	103.31
009. Penataran	5 344	5 151	10 495	103.74
010. Kedawung	3 585	3 639	7 224	98.52
011. Sumberasri	4 881	4 935	9 816	98.90
Jumlah	39 151	38 407	77 558	101.94

Sumber Data : BPS, Pendataan Potensi Desa (Podes) 2019

Tabel 3.2
Penduduk Menurut Kewarganegaraan dan Jenis Kelamin
2012 - 2019

Tahun	WNI		WNA		WNI + WNA		L + P
	L	P	L	P	L	P	
[1]	[2]	[3]	[3]	[4]	[5]	[6]	[7]
2012	36 224	33 859	-	-	36 224	33 859	70 083
2013	34 286	34 125	-	-	34 286	34 125	68 411
2014	34 881	34 173	-	-	34 881	34 173	69 054
2015	33 940	33 539	-	-	33 940	33 539	67 479
2016	35 056	34 666	-	-	35 056	34 666	69 722
2017	35 207	34 804	-	-	35 207	34 804	70 011
2018	35 342	34 931	-	-	35 342	34 931	70 273
2019	35 456	35 049	-	-	35 456	35 049	70 505

Sumber Data : Angka Proyeksi (Hasil SP 2010, BPS)

Tabel 3.3**Kepadatan Penduduk Menurut Desa/ Kelurahan, 2019**

Desa/ Kelurahan	Luas Wilayah (Km ²)	Penduduk (Jiwa)	Kepadatan Penduduk (Jiwa/Km ²)
[1]	[2]	[3]	[4]
001. Bangsri	4,23	7 428	1 756
002. Jiwut	4,35	6 898	1 586
003. Krenceng	1,78	2 771	1 557
004. Kemloko	3,62	5 004	1 382
005. Dayu	3,65	5 979	1 638
006. Ngoran	3,15	4 324	1 373
007. Nglegok	5,13	10 186	1 985
008. Modangan	9,84	7 433	755
009. Penataran	31,56	10 495	332
010. Kedawung	8,33	7 224	867
011. Sumberasri	16,74	9 816	586
Jumlah	92,38	77 558	839

Sumber Data : BPS, Pendataan Potensi Desa (Podes) 2019

Tabel 3.4
Persentase Luas Wilayah dan Penduduk
Terhadap Kecamatan, 2019

Desa/ Kelurahan	Luas Wilayah <i>Km²</i>	Persentase Luas Wilayah Terhadap Kecamatan	Penduduk (Jiwa)	Persentase Penduduk Terhadap Kecamatan
[1]	[2]	[3]	[4]	[5]
001. Bangsri	4,23	4.58	7 428	9.58
002. Jiwut	4,35	4.70	6 898	8.89
003. Krenceng	1,78	1.93	2 771	3.57
004. Kemloko	3,62	3.92	5 004	6.45
005. Dayu	3,65	3.95	5 979	7.71
006. Ngoran	3,15	3.41	4 324	5.57
007. Nglegok	5,13	5.55	10 186	13.13
008. Modangan	9,84	10.65	7 433	9.58
009. Penataran	31,56	34.16	10 495	13.53
010. Kedawung	8,33	9.02	7 224	9.31
011. Sumberasri	16,74	18.12	9 816	12.66
Jumlah	92,38	100,00	77 558	100,00

Sumber Data : BPS, Pendataan Potensi Desa (Podes) 2019

Tabel 3.5
Persentase Penduduk Terhadap Penduduk Kecamatan
Menurut Jenis Kelamin, 2019

Desa/ Kelurahan	Penduduk Laki - Laki		Penduduk Perempuan	
	Jumlah	% Terhadap Penduduk Laki - Laki Kecamatan	Jumlah	% Terhadap Penduduk Perempuan Kecamatan
[1]	[2]	[3]	[4]	[5]
001. Bangsri	3 798	9.70	3 630	9.45
002. Jiwut	3 442	8.79	3 456	9.00
003. Krenceng	1 384	3.54	1 387	3.61
004. Kemloko	2 583	6.60	2 421	6.30
005. Dayu	3 022	7.72	2 957	7.70
006. Ngoran	2 209	5.64	2 115	5.51
007. Nglegok	5 126	13.09	5 060	13.17
008. Modangan	3 777	9.65	3 656	9.52
009. Penataran	5 344	13.65	5 151	13.41
010. Kedawung	3 585	9.16	3 639	9.47
011. Sumberasri	4 881	12.47	4 935	12.85
Jumlah	39 151	100	38 407	100

Sumber Data : BPS, Pendataan Potensi Desa (Podes) 2019

Tabel 3.6**Persentase Jumlah Keluarga Terhadap Penduduk Kecamatan, 2019**

Desa/ Kelurahan	Penduduk (Jiwa)	Keluarga (Jiwa)	% Keluarga Terhadap Penduduk per Desa/ Kelurahan
[1]	[2]	[3]	[4]
001. Bangsri	7 428	2 274	30.61
002. Jiwut	6 898	2 051	29.73
003. Krenceng	2 771	774	27.93
004. Kemloko	5 004	1 502	30.02
005. Dayu	5 979	2 116	35.39
006. Ngoran	4 324	1 457	33.70
007. Nglegok	10 186	3 165	31.07
008. Modangan	7 433	2 357	31.71
009. Penataran	10 495	3 620	34.49
010. Kedawung	7 224	2 297	31.80
011. Sumberasri	9 816	3 168	32.27
Jumlah	77 558	24 781	348.73

Sumber Data : BPS, Pendataan Potensi Desa (Podes) 2019

Tabel 3.7
Jumlah Penduduk Menurut Agama, 2019

Agama	Jumlah	Persentase
[1]	[2]	
Islam	88 230	97,39
Kristen	1 636	1,81
Katholik	669	0,74
Hindu	-	-
Budha	62	0,07
Konghucu	-	0
Kepercayaan	-	0

Sumber Data : Kementrian Agama Kabupaten Blitar



BAB IV
SOSIAL

<https://bipr.kab.bps.go.id>

BAB IV S O S I A L

4.1 Pendidikan dan Kebudayaan

Peningkatan partisipasi sekolah oleh anak usia sekolah dapat ditingkatkan melalui keseimbangan antara ketersediaan sarana fisik pendidikan dengan peningkatan tenaga pengajar baik dari segi kualitas maupun kuantitasnya.

4.2 Agama

Penduduk Kecamatan Nglegok mayoritas beragama Islam. Dalam bab ini juga ditampilkan data tabel jumlah tempat ibadah, pondok pesantren, Madrasah Diniyah serta data NTCR (Nikah Talak Cerai Rujuk) tahun 2019.

4.3 Kesehatan

Tersedianya sarana prasarana dan tenaga kesehatan yang memadai merupakan wujud pelayanan kesehatan pada masyarakat. Dalam bab ini terdapat data jumlah fasilitas kesehatan, jumlah tenaga kesehatan, jumlah kelahiran bayi dan penolong persalinan selama tahun 2019, bersumber dari data Puskesmas Nglegok.

4.4 Keluarga Berencana

Capaian target peserta KB aktif sebagai katalisator sejauh mana keberhasilan program KB juga terlampir di bab ini. Terdapat juga data pengguna kontrasepsi KB selama tahun 2019.

4.5 Penyandang Cacat

Penyandang cacat yang bersumber dari masing – masing Desa/ Kelurahan di Kecamatan Nglegok tahun 2019 mencapai 331 jiwa. Penyandang cacat dikarenakan banyak faktor, diantaranya cacat bawaan, faktor usia, kecelakaan, dan lain sebagainya.

4.6 Bencana Alam

Bencana alam merupakan suatu peristiwa alam yang mengakibatkan dampak yang besar bagi populasi manusia, sehingga perlu adanya mitigasi bencana sebagai upaya yang ditujukan untuk mengurangi dampak dari bencana.

4.7 Kesenian

Indikator sosial masyarakat lainnya adalah kesenian. Seiring dengan era modernisasi, pelaku kesenian di kecamatan Nglegok semakin terancam menghilang, dikarenakan minimnya minat dari

generasi muda untuk meneruskan, mengembangkan dan melestarikan tradisi/ kesenian daerah.

<https://blitarkab.bps.go.id>

Tabel 4.1.1
Banyaknya Taman Kanak - Kanak/ Roudhotul Athfal, 2019

Desa/ Kelurahan	Taman Kanak - Kanak	Roudhotul Anfal
[1]	[2]	[3]
001. Bangsri	3	1
002. Jiwut	5	-
003. Krenceng	1	-
004. Kemloko	4	1
005. Dayu	5	-
006. Ngoran	3	-
007. Nglegok	7	1
008. Modangan	3	-
009. Penataran	6	-
010. Kedawung	4	-
011. Sumberasri	5	2
Jumlah	46	5

Sumber Data : IGTKI dan Penyuluh RA/MI Kecamatan Nglegok

Tabel 4.1.2
Banyaknya Sekolah Dasar (SD) Menurut Desa/ Kelurahan, 2019

Desa/ Kelurahan	Negeri	Swasta	Jumlah
[1]	[2]	[3]	[4]
001. Bangsri	3	-	3
002. Jiwut	2	-	2
003. Krenceng	1	-	1
004. Kemloko	2	1	3
005. Dayu	3	-	3
006. Ngoran	2	-	2
007. Nglegok	3	1	4
008. Modangan	5	-	5
009. Penataran	5	-	5
010. Kedawung	3	-	3
011. Sumberasri	6	-	6

Sumber Data : BPS, Pendataan Potensi Desa (Podes) 2019

Tabel 4.1.3
Banyaknya Madrasah Ibtidaiyah (MI)
Menurut Desa/ Kelurahan, 2019

Desa/ Kelurahan	Negeri	Swasta	Jumlah
[1]	[2]	[3]	[4]
001. Bangsri	-	1	1
002. Jiwut	-	1	1
003. Krenceng	-	1	1
004. Kemloko	-	3	3
005. Dayu	-	2	2
006. Ngoran	-	-	-
007. Nglegok	-	-	-
008. Modangan	-	-	-
009. Penataran	-	3	3
010. Kedawung	-	1	1
011. Sumberasri	-	1	1

Sumber Data : BPS, Pendataan Potensi Desa (Podes) 2019

Tabel 4.1.4
Banyaknya Sekolah Setingkat Sekolah Menengah Pertama (SMP)
Menurut Desa/ Kelurahan, 2019

Desa/ Kelurahan	Negeri	Swasta	Jumlah
[1]	[2]	[3]	[4]
001. Bangsri	-	-	-
002. Jiwut	-	-	-
003. Krenceng	-	-	-
004. Kemloko	-	-	-
005. Dayu	1	1	2
006. Ngoran	-	-	-
007. Nglegok	1	1	2
008. Modangan	-	1	1
009. Penataran	-	-	-
010. Kedawung	-	-	-
011. Sumberasri	1	-	1

Sumber Data : BPS, Pendataan Potensi Desa (Podes) 2019

Tabel 4.1.5
Banyaknya Madrasah Tsanawiyah (MTs)
Menurut Desa/ Kelurahan, 2019

Desa/ Kelurahan	Negeri	Swasta	Jumlah
[1]	[2]	[3]	[4]
001. Bangsri	-	-	-
002. Jiwut	-	1	1
003. Krenceng	-	-	-
004. Kemloko	-	1	1
005. Dayu	-	-	-
006. Ngoran	-	-	-
007. Nglegok	-	1	1
008. Modangan	-	-	-
009. Penataran	-	-	-
010. Kedawung	-	-	-
011. Sumberasri	-	1	1

Sumber Data : BPS, Pendataan Potensi Desa (Podes) 2019

Tabel 4.1.6
Banyaknya Sekolah Menengah Atas (SMA)
Menurut Desa/ Kelurahan, 2019

Desa/ Kelurahan	Negeri	Swasta	Jumlah
[1]	[2]	[3]	[4]
001. Bangsri	-	-	-
002. Jiwut	-	-	-
003. Krenceng	-	-	-
004. Kemloko	-	-	-
005. Dayu	-	-	-
006. Ngoran	-	-	-
007. Nglegok	-	-	-
008. Modangan	-	-	-
009. Penataran	-	-	-
010. Kedawung	-	-	-
011. Sumberasri	-	-	-

Sumber Data : BPS, Pendataan Potensi Desa (Podes) 2019

Tabel 4.1.7
Banyaknya Madrasah Aliyah (MA)
Menurut Desa/ Kelurahan, 2019

Desa/ Kelurahan	Negeri	Swasta	Jumlah
[1]	[2]	[3]	[4]
001. Bangsri	-	-	-
002. Jiwut	-	1	1
003. Krenceng	-	-	-
004. Kemloko	-	-	-
005. Dayu	-	-	-
006. Ngoran	-	-	-
007. Nglegok	-	1	1
008. Modangan	-	-	-
009. Penataran	-	-	-
010. Kedawung	-	-	-
011. Sumberasri	-	-	-

Sumber Data : BPS, Pendataan Potensi Desa (Podes) 2019

Tabel 4.1.8
Banyaknya Sekolah Menengah Kejuruan (SMK)
Menurut Desa/ Kelurahan, 2019

Desa/ Kelurahan	Negeri	Swasta	Jumlah
[1]	[2]	[3]	[4]
001. Bangsri	-	-	-
002. Jiwut	-	-	-
003. Krenceng	-	-	-
004. Kemloko	-	-	-
005. Dayu	-	-	-
006. Ngoran	-	-	-
007. Nglegok	1	-	1
008. Modangan	-	-	-
009. Penataran	-	-	-
010. Kedawung	-	-	-
011. Sumberasri	-	-	-

Sumber Data : BPS, Pendataan Potensi Desa (Podes) 2019

Tabel 4.1.9
Banyaknya Akademi/Perguruan Tinggi
Menurut Desa/ Kelurahan, 2019

Desa/ Kelurahan	Negeri	Swasta	Jumlah
[1]	[2]	[3]	[4]
001. Bangsri	-	-	-
002. Jiwut	-	-	-
003. Krenceng	-	-	-
004. Kemloko	-	-	-
005. Dayu	-	-	-
006. Ngoran	-	-	-
007. Nglegok	-	-	-
008. Modangan	-	-	-
009. Penataran	-	-	-
010. Kedawung	-	-	-
011. Sumberasri	-	-	-

Sumber Data : BPS, Pendataan Potensi Desa (Podes) 2019

Tabel 4.1.10
Kemudahan Untuk Mencapai Sarana Pendidikan Terdekat Bagi
Desa/Kelurahan yang Tidak ada Sarana Pendidikan Menurut
Desa/Kelurahan dan Jenjang Pendidikan, 2019

Desa/ Kelurahan	SD	MI	SMP	MTS
[1]	[2]	[3]	[4]	[5]
001. Bangsri	Sangat Mudah	Sangat Mudah	Sulit	Sulit
002. Jiwut	Sangat Mudah	Sangat Mudah	Sulit	Sangat Mudah
003. Krenceng	Sangat Mudah	Sangat Mudah	Sulit	Sulit
004. Kemloko	Sangat Mudah	Sangat Mudah	Sulit	Sangat Mudah
005. Dayu	Sangat Mudah	Sangat Mudah	Sangat Mudah	Sulit
006. Ngoran	Sangat Mudah	Sulit	Sulit	Sulit
007. Nglegok	Sangat Mudah	Sulit	Sangat Mudah	Sangat Mudah
008. Modangan	Sangat Mudah	Sulit	Sangat Mudah	Sulit
009. Penataran	Sangat Mudah	Sangat Mudah	Sulit	Sulit
010. Kedawung	Sangat Mudah	Sangat Mudah	Sulit	Sulit
011. Sumberasri	Sangat Mudah	Sangat Mudah	Sangat Mudah	Sangat Mudah

Lanjutan 4.1.10

Desa/ Kelurahan	SMA	MA	SMK	Akademi/ Perguruan Tinggi
[1]	[2]	[3]	[4]	[5]
001. Bangsri	Sulit	Sulit	Sulit	Sulit
002. Jiwut	Sulit	Sangat Mudah	Sulit	Sulit
003. Krenceng	Sulit	Sulit	Sulit	Sulit
004. Kemloko	Sulit	Sulit	Sulit	Sulit
005. Dayu	Sulit	Sulit	Sulit	Sulit
006. Ngoran	Sulit	Sulit	Sulit	Sulit
007. Nglegok	Sulit	Sangat Mudah	Sangat Mudah	Sulit
008. Modangan	Sulit	Sulit	Sulit	Sulit
009. Penataran	Sulit	Sulit	Sulit	Sulit
010. Kedawung	Sulit	Sulit	Sulit	Sulit
011. Sumberasri	Sulit	Sulit	Sulit	Sulit

Sumber Data : BPS, Pendataan Potensi Desa (Podes) 2019

Tabel 4.2.1
Jumlah Tempat Ibadah Per Desa/ Kelurahan, 2018

Desa/ Kelurahan	Masjid	Langgar / Surau	Gereja Kristen	Gereja Katholik	Pura / Vihara	Lainnya
[1]	[2]	[3]	[4]	[5]	[6]	[7]
001. Bangsri	9	28	-	-	-	-
002. Jiwut	7	25	-	-	-	-
003. Krenceng	1	19	-	-	-	-
004. Kemloko	6	27	-	-	-	-
005. Dayu	5	25	-	-	-	-
006. Ngoran	4	15	2	-	-	-
007. Nglegok	7	27	3	-	-	3
008. Modangan	7	28	1	-	-	1
009. Penataran	8	29	6	-	-	-
010. Kedawung	7	28	-	-	-	-
011. Sumberasri	6	21	5	3	1	-
Jumlah	67	272	17	3	1	4

Sumber Data : BPS, Pendataan Potensi Desa (Podes) 2018

Tabel 4.2.2
Pondok Pesantren, Madrasah Diniyah
Per Desa/ Kelurahan, 2019

Desa/ Kelurahan	Pondok Pesantren	Madrasah Diniyah
[1]	[2]	[3]
001. Bangsri	2	7
002. Jiwut	2	6
003. Krenceng	1	2
004. Kemloko	1	8
005. Dayu	1	7
006. Ngoran	-	4
007. Nglegok	1	1
008. Modangan	2	3
009. Penataran	-	5
010. Kedawung	1	10
011. Sumberasri	-	4
Jumlah	11	57

Sumber Data : Data Desa/ Kelurahan

Tabel 4.2.3
Nikah, Talak, Cerai, Rujuk
Dirinci Menurut Bulan, 2019

Bulan	Nikah	Talak	Cerai	Rujuk
[1]	[2]	[3]	[4]	[5]
Januari	80	-	-	-
Februari	44	-	-	-
Maret	62	-	-	-
April	85	-	-	-
Mei	14	-	-	-
Juni	42	-	-	-
Juli	19	-	-	-
Agustus	131	-	-	-
September	3	-	-	-
Oktober	82	-	-	-
November	27	-	-	-
Desember	89	-	-	-
Jumlah	678	-	-	-

Sumber Data : KUA Kecamatan Nglegok

Tabel 4.3.1
Banyaknya Sarana Kesehatan Menurut Desa/Kelurahan
Dan Jenis Sarana Kesehatan, 2019

Desa/ Kelurahan	Rumah Sakit	Rumah Sakit Bersalin	Poliklinik/ Balai Pengobatan
[1]	[2]	[3]	[4]
001. Bangsri	-	-	-
002. Jiwut	-	-	-
003. Krenceng	-	-	-
004. Kemloko	-	-	-
005. Dayu	-	-	-
006. Ngoran	-	-	-
007. Nglegok	-	-	-
008. Modangan	-	-	-
009. Penataran	-	-	1
010. Kedawung	-	-	-
011. Sumberasri	-	-	-
Jumlah	-	-	1

Lanjutan 4.3.1

Desa/ Kelurahan	Puskesmas		Apotek
	Rawat Inap	Tanpa Rawat Inap	
[1]	[2]	[3]	[4]
001. Bangsri	-	-	-
002. Jiwut	-	-	-
003. Krenceng	-	-	-
004. Kemloko	-	-	-
005. Dayu	-	-	2
006. Ngoran	-	-	-
007. Nglegok	1	-	1
008. Modangan	-	-	-
009. Penataran	-	-	1
010. Kedawung	-	-	-
011. Sumberasri	-	-	-
Jumlah	1	-	4

Sumber Data : BPS, Pendataan Potensi Desa (Podes) 2019

Tabel 4.3.2
Fasilitas Kesehatan Dirinci Menurut Jenisnya
Tahun 2012 – 2019

Jenis Fasilitas Kesehatan	Tahun						
	2013	2014	2015	2016	2017	2018	2019
[1]	[2]	[3]	[4]	[5]	[6]	[7]	[8]
1. Rumah Sakit Umum							
2. Puskesmas	1	1	1	1	1	1	1
3. Puskesmas Pembantu	3	3	3	3	3	3	3
4. Polindes/ Ponkesdes	5/2	5/2	5/2	5/2	5/2	5/2	5/2
5. Posyandu	86	86	86	86	86	86	86

Sumber Data : Puskesmas Ngelegok

Tabel 4.3.3
Fasilitas Kesehatan Dirinci Menurut Desa/ Kelurahan, 2019

Desa/ Kelurahan	Puskesmas	Pustu	Polindes	Poskesdes
[1]	[2]	[3]	[4]	[5]
001. Bangsri	-	1	-	-
002. Jiwut	-	1	-	-
003. Krenceng	-	-	1	-
004. Kemloko	-	-	1	-
005. Dayu	-	-	-	1
006. Ngoran	-	-	1	-
007. Nglegok	1	-	-	-
008. Modangan	-	-	-	1
009. Penataran	-	-	1	-
010. Kedawung	-	-	1	-
011. Sumberasri	-	1	-	-
Jumlah	1	3	5	2

Lanjutan 4.3.3

Desa/ Kelurahan	Posyandu Balita	Posyandu Lansia	Posbindu
[1]	[6]	[2]	[3]
001. Bangsri	7	3	1
002. Jiwut	6	5	1
003. Krenceng	4	1	-
004. Kemloko	7	2	-
005. Dayu	7	6	1
006. Ngoran	4	4	1
007. Nglegok	11	3	2
008. Modangan	9	1	1
009. Penataran	12	4	1
010. Kedawung	7	2	-
011. Sumberasri	12	1	-
Jumlah	86	32	8

Sumber Data : Puskesmas Nglegok

Tabel 4.3.4
Kemudahan Mencapai Sarana Kesehatan Terdekat Bagi
Desa/Kelurahan yang Tidak ada Sarana Kesehatan Menurut
Desa/Kelurahan dan Jenis Sarana Kesehatan, 2019

Desa/ Kelurahan	Rumah Sakit	Rumah Sakit Bersalin	Poliklinik/ Balai Pengobatan
[1]	[6]	[2]	[3]
001. Bangsri	Sangat Mudah	Mudah	Sangat Mudah
002. Jiwut	Sangat Mudah	Mudah	Sangat Mudah
003. Krenceng	Sangat Mudah	Mudah	Mudah
004. Kemloko	Mudah	Mudah	Sangat Mudah
005. Dayu	Mudah	Mudah	Sangat Mudah
006. Ngoran	Sangat Mudah	Mudah	Sangat Mudah
007. Nglegok	Sangat Mudah	Mudah	Sangat Mudah
008. Modangan	Sangat Mudah	Mudah	Mudah
009. Penataran	Sangat Mudah	Mudah	-
010. Kedawung	Mudah	Mudah	Mudah
011. Sumberasri	Mudah	Mudah	Mudah

Lanjutan 4.3.4

Desa/ Kelurahan	Puskesmas		Apotek
	Rawat Inap	Tanpa Rawat Inap	
[1]	[6]	[2]	[3]
001. Bangsri	Sangat Mudah	Sangat Mudah	Sangat Mudah
002. Jiwut	Sangat Mudah	Sangat Mudah	Sangat Mudah
003. Krenceng	Sangat Mudah	Sangat Mudah	Sangat Mudah
004. Kemloko	Sangat Mudah	Mudah	Sangat Mudah
005. Dayu	Sangat Mudah	Sangat Mudah	-
006. Ngoran	Sangat Mudah	Mudah	Sangat Mudah
007. Nglegok	-	Mudah	-
008. Modangan	Mudah	Mudah	Sangat Mudah
009. Penataran	Mudah	Mudah	-
010. Kedawung	Mudah	Mudah	Sangat Mudah
011. Sumberasri	Mudah	Mudah	Sangat Mudah

Sumber Data : BPS, Pendataan Potensi Desa (Podes) 2019

Tabel 4.3.5
Tenaga Kesehatan Dirinci Menurut Jenisnya
Tahun 2013 - 2019

Tenaga Kesehatan	Tahun						
	2013	2014	2015	2016	2017	2018	2019
[1]	[2]	[3]	[4]	[5]	[6]	[7]	[8]
1. Dokter Umum	4	4	1	3	4	6	2
2. Dokter Gigi	1	1	1	2	1	3	1
3. Perawat Umum	-	-	7	-	-	10	13
4. Perawat Gigi	-	-	-	-	-	2	1
5. Bidan	19	25	13	20	24	22	22
6. Sanitarian	-	-	1	-	-	1	2
7. Paramedis Lainnya	-	-	-	24	56	-	6

Sumber Data : Puskesmas Nglegok

Tabel 4.3.6
Tenaga Kesehatan Dirinci Menurut Desa/Kelurahan, 2019

Desa/ Kelurahan	Dokter Umum	Dokter Gigi	Perawat Umum	Perawat Gigi	Bidan	Sanitarian	Lainnya
[1]	[2]	[3]	[4]	[5]			
001. Bangsri	1	-	-	-	4	-	-
002. Jiwut	1	-	1	-	4	-	-
003. Krenceng	-	-	-	-	1	-	-
004. Kemloko	-	-	1	-	1	-	-
005. Dayu	-	-	1	-	2	-	-
006. Ngoran	-	-	-	-	1	-	-
007. Nglegok	4	2	1	1	2	1	-
008. Modangan	-	1	-	-	1	-	-
009. Penataran	-	-	2	1	2	-	-
010. Kedawung	-	-	1	-	2	-	-
011. Sumberasri	-	-	3	-	2	-	-
Jumlah	6	3	10	2	22	1	-

Sumber Data : Puskesmas Nglegok

Tabel 4.3.7
Kelahiran dan Kematian Bayi
Dirinci Menurut Kondisi Kelahiran, 2019

Tempat Pelayanan Persalinan	Kondisi Kelahiran	
	Lahir Hidup	Lahir Mati
[1]	[2]	[3]
1. Rumah Sakit	441	5
2. Puskesmas/ Polindes/ Bidan Praktek	113/ 0 /446	0
3. Dukun bayi terlatih	0	0
Jumlah	1 020	5

Sumber Data : Puskesmas Nglegok

Tabel 4.3.8
Persalinan Dirinci Menurut Penolong Persalinan
Dan Tempat Pelayanan Persalinan, 2019

Penolong Persalinan	Tempat Pelayanan Persalinan			Jumlah
	Rumah Sakit	Puskesmas Bidan Praktek	Di Rumah	
[1]	[2]	[3]	[4]	[5]
1. Tenaga Kesehatan	441	113/466	0	1 020
2. Dengan Pendamping	0	0	0	0
3. Dukun Bayi Terlatih	0	0	0	0
4. Dukun Bayi Tak Terlatih	0	0	0	0
Jumlah	441	113/466	0	1 020

Sumber Data : Puskesmas Nglegok

Tabel 4.3.9
Bayi dengan Kelainan Bawaan Sejak Lahir
Menurut Tempat Pelayanan Persalinan, 2019

Jenis Kelainan	Tempat Pelayanan Persalinan			Jumlah
	<u>Rumah Sakit</u> Polindes	<u>Puskesmas</u> Pustu	Di Rumah	
[1]	[2]	[3]	[4]	[5]
1. Bayi lahir dengan trauma lahir	0	0	0	0
2. Bayi lahir dengan asphixia	8/0	0	0	8/0
3. Bayi lahir dengan BBLR < 2,500 gr	53/0	0	0	53/0
4. Bayi lahir dengan BBLR < 1,000 gr	0	0	0	0
5. Bayi lahir dengan resiko tinggi lainnya	3	0	0	3

Sumber Data : Puskesmas Nglegok

Tabel 4.3.10**Banyaknya Warga Penderita Gizi Buruk Menurut Desa/Kelurahan,
2017 dan 2018**

Desa/ Kelurahan	2017	2018
[1]	[2]	[3]
001. Bangsri	-	-
002. Jiwut	-	-
003. Krenceng	-	-
004. Kemloko	-	-
005. Dayu	2	-
006. Ngoran	-	-
007. Nglegok	-	2
008. Modangan	-	-
009. Penataran	-	-
010. Kedawung	-	-
011. Sumberasri	-	-
Jumlah	2	2

Sumber Data : BPS, Pendataan Potensi Desa (Podes) 2019

Tabel 4.3.11**Banyaknya Desa/Kelurahan Menurut Penggunaan Fasilitas Tempat Buang Air Besar Sebagian Besar Keluarga 2014, 2018, dan 2019**

Fasilitas Tempat Buang Air Besar	2014	2018	2019
[1]	[2]	[3]	[4]
Jamban			
Sendiri	11	11	11
Bersama	-	-	-
Umum	-	-	-
Bukan Jamban	-	-	-

Sumber Data : BPS, Pendataan Potensi Desa (Podes) 2014, 2018, 2019

Tabel 4.3.12**Banyaknya Embung Desa Menurut Desa/Kelurahan, 2018 dan 2019**

Desa/ Kelurahan	2018	2019
[1]	[2]	[3]
001. Bangsri	-	-
002. Jiwut	1	-
003. Krenceng	-	-
004. Kemloko	-	-
005. Dayu	-	-
006. Ngoran	-	-
007. Nglegok	-	-
008. Modangan	-	-
009. Penataran	1	-
010. Kedawung	-	-
011. Sumberasri	-	-

Sumber Data: BPS, Pendataan Potensi Desa (Podes) 2019

Tabel 4.3.13
Banyaknya Desa/Kelurahan yang Memiliki Kelompok Kegiatan
Olahraga Menurut Jenis Olahraga dan Ketersediaan
Fasilitas/Lapangan Olahraga, 2019

Desa/ Kelurahan	Kondisi Fasilitas/Lapangan Olahraga			Tidak Ada Fasilitas/Lapangan Olahraga
	Baik	Rusak Sedang	Rusak Parah	
[1]	[2]	[3]	[4]	[5]
Sepak bola	11	-	-	-
Bola voli	10	-	-	1
Bulu tangkis	8	-	-	3
Bola basket	-	-	-	11
Tenis lapangan	2	-	-	9
Tenis meja	7	-	-	4
Futsal	1	-	-	10
Renang	3	-	-	8
Bela diri (pencak silat, karate, dll)	7	-	-	4
Bilyard	4	-	-	7
Pusat kebugaran (senam, fitness, aerobik, dll)	10	-	-	1
Lainnya	-	-	-	-

Sumber Data: BPS, Pendataan Potensi Desa (Podes) 2019

Tabel 4.4.1
PPKBD dan Sub PPKBD, UPPKS
Dan Kelompok Bina Ketahanan Keluarga (KBKK)
2012 - 2019

Tahun	Jumlah					
	PPKBD	Sub PPKBD	UPPKS	BKB	BKR	BKL
[1]	[2]	[3]	[4]	[5]	[6]	[7]
2012	11	88	10	30	3	11
2013	11	88	10	30	3	11
2014	11	87	10	30	8	11
2015	11	87	10	30	8	11
2016	11	87	10	31	8	17
2017	11	87	10	11	9	12
2018	11	87	11	11	11	11
2019	11	87	11	11	11	11

Sumber Data : DPPKBP3A Kecamatan Nglegok

Tabel 4.4.2
Akseptor KB Aktif Dirinci Menurut
Alat Kontrasepsi Tahun 2012 - 2019

Tahun	Alat Kontrasepsi							Jumlah
	IUD	MOP	WOP	Implan	Suntik	Pil	Kondom	
[1]	[2]	[3]	[4]	[5]	[6]	[7]	[8]	[9]
2012	3 047	20	220	160	5 024	997	53	9 521
2013	4 299	26	343	612	3 329	1 365	71	10 045
2014	1 678	19	210	328	3 315	1 304	104	9 496
2015	1 678	19	210	328	3 315	1 304	104	9 496
2016	4 292	29	373	1 249	2 699	1 322	106	10 070
2017	4 157	33	338	1 483	3 508	1 301	108	10 978
2018	2 073	28	342	925	5 007	1 386	75	9 836
2019	4 465	33	404	2 062	3 748	1 183	109	12 004

Sumber Data : DPPKBP3A Kecamatan Nglegok

Tabel 4.4.3
Peserta Program Keluarga Berencana
Hasil Pendataan UPTB PP dan KB, 2019

Tahun	PUS Total	PUS Peserta KB	Bukan Peserta KB
[1]	[2]	[3]	[4]
2012	12 565	9 521	3 044
2013	12 687	9 643	3 044
2014	13 158	9 496	3 662
2015	12 519	9 307	3 662
2016	12 519	9 307	3 662
2017	13 946	10 978	2 968
2018	13 138	9 953	3 185
2019	15 505	12 004	3 501

Sumber Data : DPPKBP3A Kecamatan Nglegok

Tabel 4.4.4
Akseptor KB Aktif Dirinci Menurut
Alat Kontrasepsi per Desa/ Kelurahan, 2019 *

Desa/ Kelurahan	Alat Kontrasepsi						
	IUD	MOP	WOP	Implan	Suntik	Pil	Kondom
[1]	[2]	[3]	[4]	[5]	[6]	[7]	[8]
001. Bangsri							
002. Jiwut							
003. Krenceng							
004. Kemloko							
005. Dayu							
006. Ngoran							
007. Nglegok							
008. Modangan							
009. Penataran							
010. Kedawung							
011. Sumberasri							
Jumlah							

*) Data Belom Tersedia

Sumber Data : DPPKBP3A Kecamatan Nglegok

Tabel 4.5.1
Penyangdang Cacat Dirinci Menurut Jenisnya
Per Desa/ Kelurahan, 2019

Desa/ Kelurahan	Jenis Cacat				
	Tuna Netra	Tuna Rungu	Tuna Wicara	Tuna Rungu Wicara	Cacat Tubuh
[1]	[2]	[3]	[4]	[5]	[6]
001. Bangsri	1	-	-	-	5
002. Jiwut	2	2	7	-	3
003. Krenceng	-	-	-	-	1
004. Kemloko	5	6	6	6	9
005. Dayu	2	2	-	6	2
006. Ngoran	1	4	4	8	-
007. Nglegok	-	1	1	1	3
008. Modangan	4	5	1	1	1
009. Penataran	4	3	5	8	2
010. Kedawung	3	25	-	-	7
011. Sumberasri	2	6	8	8	4
Jumlah	24	57	32	38	37

Lanjutan 4.5.1

Desa/ Kelurahan	Jenis Cacat			
	Cacat Mental	Tuna Laras	Cacat Ganda	Cacat Eks Kusta
[1]	[7]	[8]	[9]	[10]
001. Bangsri	6	-	-	-
002. Jiwut	30	2	-	-
003. Krenceng	14	2	-	-
004. Kemloko	8	2	2	-
005. Dayu	5	2	-	-
006. Ngoran	8	1	-	-
007. Nglegok	9	-	-	-
008. Modangan	13	4	1	-
009. Penataran	5	2	-	-
010. Kedawung	10	-	1	-
011. Sumberasri	13	3	-	-
Jumlah	121	18	4	-

Sumber Data: Desa/ Kelurahan

Tabel 4.6.1**Banyaknya Kejadian Bencana Alam Menurut Desa/Kelurahan dan Jenis Bencana Alam, 2018**

Desa/ Kelurahan	Gempa Bumi	Tsunami	Gunung Meletus
[1]	[2]	[3]	[4]
001. Bangsri	-	-	-
002. Jiwut	-	-	-
003. Krenceng	-	-	-
004. Kemloko	-	-	-
005. Dayu	-	-	-
006. Ngoran	-	-	-
007. Nglegok	-	-	-
008. Modangan	-	-	-
009. Penataran	-	-	-
010. Kedawung	-	-	-
011. Sumberasri	-	-	-

Lanjutan 4.6.1

Desa/ Kelurahan	Banjir	Banjir Bandang	Kekeringan
[1]	[5]	[6]	[7]
001. Bangsri	-	-	-
002. Jiwut	-	-	-
003. Krenceng	-	-	-
004. Kemloko	-	-	-
005. Dayu	-	-	-
006. Ngoran	-	-	-
007. Nglegok	-	-	-
008. Modangan	-	-	-
009. Penataran	-	-	-
010. Kedawung	-	-	-
011. Sumberasri	-	-	-

Lanjutan 4.6.1

Desa/ Kelurahan	Kebakaran Hutan dan Lahan	Angin Puyuh/ Puting Beliung/ Topan	Gelombang Pasang Laut
[1]	[8]	[9]	[10]
001. Bangsri	-	-	-
002. Jiwut	-	-	-
003. Krenceng	-	-	-
004. Kemloko	-	-	-
005. Dayu	-	-	-
006. Ngoran	-	-	-
007. Nglegok	-	-	-
008. Modangan	-	-	-
009. Penataran	-	-	-
010. Kedawung	-	-	-
011. Sumberasri	-	-	-

Sumber Data: BPS, Pendataan Potensi Desa (Podes) 2019

Tabel 4.6.2
Banyaknya Korban Jiwa Akibat Bencana Alam Menurut
Desa/Kelurahan dan Jenis Bencana Alam, 2018

Desa/ Kelurahan	Gempa Bumi	Tsunami	Gunung Meletus
[1]	[2]	[3]	[4]
001. Bangsri	-	-	-
002. Jiwut	-	-	-
003. Krenceng	-	-	-
004. Kemloko	-	-	-
005. Dayu	-	-	-
006. Ngoran	-	-	-
007. Nglegok	-	-	-
008. Modangan	-	-	-
009. Penataran	-	-	-
010. Kedawung	-	-	-
011. Sumberasri	-	-	-

Lanjutan 4.6.2

Desa/ Kelurahan	Banjir	Banjir Bandang	Kekeringan
[1]	[5]	[6]	[7]
001. Bangsri	-	-	-
002. Jiwut	-	-	-
003. Krenceng	-	-	-
004. Kemloko	-	-	-
005. Dayu	-	-	-
006. Ngoran	-	-	-
007. Nglegok	-	-	-
008. Modangan	-	-	-
009. Penataran	-	-	-
010. Kedawung	-	-	-
011. Sumberasri	-	-	-

Lanjutan 4.6.2

Desa/ Kelurahan	Kebakaran Hutan dan Lahan	Angin Puyuh/ Puting Beliung/ Topan	Gelombang Pasang Laut
[1]	[8]	[9]	[10]
001. Bangsri	-	-	-
002. Jiwut	-	-	-
003. Krenceng	-	-	-
004. Kemloko	-	-	-
005. Dayu	-	-	-
006. Ngoran	-	-	-
007. Nglegok	-	-	-
008. Modangan	-	-	-
009. Penataran	-	-	-
010. Kedawung	-	-	-
011. Sumberasri	-	-	-

Sumber Data: BPS, Pendataan Potensi Desa (Podes) 2019

Tabel 4.6.3**Keberadaan Fasilitas/Upaya Antisipasi/Mitigasi Bencana Alam
Menurut Desa/Kelurahan, 2019**

Desa/ Kelurahan	Sistem Peringatan Dini Bencana Alam	Sistem Peringatan Dini Khusus Tsunami	Perlengkapan Keselamatan
[1]	[2]	[3]	[4]
001. Bangsri	Tidak Ada	Bukan Wilayah Potensi Tsunami	Tidak Ada
002. Jiwut	Tidak Ada	Bukan Wilayah Potensi Tsunami	Tidak Ada
003. Krenceng	Tidak Ada	Bukan Wilayah Potensi Tsunami	Tidak Ada
004. Kemloko	Ada	Bukan Wilayah Potensi Tsunami	Tidak Ada
005. Dayu	Ada	Bukan Wilayah Potensi Tsunami	Tidak Ada
006. Ngoran	Tidak Ada	Bukan Wilayah Potensi Tsunami	Tidak Ada
007. Nglegok	Tidak Ada	Bukan Wilayah Potensi Tsunami	Tidak Ada
008. Modangan	Tidak Ada	Bukan Wilayah Potensi Tsunami	Tidak Ada
009. Penataran	Tidak Ada	Bukan Wilayah Potensi Tsunami	Tidak Ada
010. Kedawung	Ada	Bukan Wilayah Potensi Tsunami	Tidak Ada
011. Sumberasri	Ada	Bukan Wilayah Potensi Tsunami	Tidak Ada

Lanjutan 4.6.3

Desa/ Kelurahan	Rambu – Rambu dan Jalur Evakuasi Bencana	Pembuatan, Perawatan, atau Normalisasi : Sungai, Kanal, Tanggul, Parit, Drainase, Waduk, Pantai, dll
[1]	[5]	[6]
001. Bangsri	Tidak Ada	Ada
002. Jiwut	Tidak Ada	Ada
003. Krenceng	Tidak Ada	Ada
004. Kemloko	Tidak Ada	Ada
005. Dayu	Tidak Ada	Ada
006. Ngoran	Tidak Ada	Ada
007. Nglegok	Tidak Ada	Ada
008. Modangan	Tidak Ada	Ada
009. Penataran	Tidak Ada	Ada
010. Kedawung	Tidak Ada	Ada
011. Sumberasri	Tidak Ada	Ada

Sumber Data: BPS, Pendataan Potensi Desa (Podes) 2019

Tabel 4.7.1**Kesenian Menurut Jenisnya Dirinci Per Desa/ Kelurahan, 2019**

Desa/ Kelurahan	Kesenian						
	Shalawatan/ Hadrah	Karawitan / Wayang	Orkes/ Elekton /Campu rsari	Warangg ono/ Dalang	Tari	Reog	Jaranan
[1]	[2]	[3]	[4]	[5]	[6]	[7]	[8]
001. Bangsri	1	3	3	-	-	-	2
002. Jiwut	2	-	1	3	-	-	1
003. Krenceng	2	1	-	1	-	-	-
004. Kemloko	2	-	2	-	-	-	2
005. Dayu	-	-	-	1	-	-	2
006. Ngoran	2	-	1	-	-	-	1
007. Nglegok	2	1	2	1	-	-	1
008. Modangan	-	1	3	5	-	-	7
009. Penataran	-	1	6	2	-	-	2
010. Kedawang	4	1	-	-	-	-	4
011. Sumberasri	-	-	-	-	-	-	-
Jumlah	15	8	18	13	0	0	22

Sumber Data : Data Desa/ Kelurahan



BAB V
PERTANIAN

<http://barkab.bps.go.id>

BAB V PERTANIAN

5.1 Penggunaan Lahan

Menurut Data dari Dinas Pertanian Kabupaten Blitar, Kecamatan Nglegok mempunyai luas 9.861 Ha, apabila dilihat dari penggunaan lahannya tampak bahwa 15,31 persen merupakan luas sawah, 78,55 persen merupakan lahan pertanian bukan sawah dan 6,1 persen termasuk lahan bukan pertanian. Dari luas lahan sawah tersebut yang berpengairan irigasi sebanyak 1.510 ha.

5.2 Tanaman Sayuran dan Buah-Buahan

Diatas ketinggian ± 350 m dari permukaan air laut dan berada di kaki gunung kelud, kecamatan Nglegok adalah wilayah yang berpotensi penghasil berbagai macam sayuran dan buah-buahan, diantaranya : kubis, petsai, cabe rawit, tomat, mangga, durian, pisang, jeruk siam, pepaya, nanas, dlsb

5.3 Perkebunan dan Kehutanan

Memiliki perkebunan semusim dan tahunan meliputi: cengkeh, kakao, kopi, dlsb dan memiliki hutan lindung yang terletak di Desa Penataran dan Desa Sumberasri.

5.4 Peternakan

Potensi peternakan meliputi berbagai jenis unggas, diantaranya ayam kampung, ayam ras, ayam pedaging, itik manila, entog dan kelinci. Potensi untuk jenis ternak besar meliputi sapi potong, sapi perah, kerbau dan kuda. Sedangkan potensi untuk jenis ternak kecil meliputi kambing dan domba.

5.5 Perikanan

Potensi perikanan di Kecamatan Nglegok mayoritas dihasilkan melalui kelompok petani budidaya ikan koi.

Tabel 5.1.1**Penggunaan Lahan Sawah dan Pertanian Bukan Sawah, 2019**

No.	Penggunaan Lahan	Luas Lahan (Ha)
[1]	[2]	[3]
1	Lahan Sawah	1 510
	a. Irigasi	1 510
	b. Tadah Hujan	0
	c. Rawa Pasang Surut	0
	d. Rawa Lebak	0
2	Lahan Pertanian Bukan Sawah	7 141
	a. Tegal/ kebun	3 314
	b. Ladang/ huma	0
	c. Perkebunan	2 260
	d. Hutan Rakyat	155
	e. Padang Rumput/ Padang Penggembalaan	0
	f. Sementara Tidak Diusahakan	0
	g. Lainnya (Tambak, Kolam, Empang, Hutan Negara, dll)	1 412
3	Lahan Bukan Pertanian	605

Sumber Data : Kabupaten Blitar Dalam Angka 2020

Tabel 5.2.1
Luas Tanam Kotor dan Luas Panen
Tanaman Bahan Pangan, 2019

No.	Komoditas	Luas Tanam (Ha)	Luas Panen (Ha)
[1]	[2]	[3]	[4]
1	Padi Sawah	1 546	1 791,52
2	Padi Ladang	163	114
3	Jagung	3 776	3 122,48
4	Kedelai	-	-
5	Kacang Tanah	49	75,95
6	Ubi Kayu/ Singkong	320	523
7	Ubi Jalar/ Ketela Rambat	101	81,65
8	Kacang Hijau	-	-
9	Sorgum/ Cantel	-	-
10	Gandum	-	-
11	Talas	-	-
12	Ganyong	-	-
13	Umbi Lainnya	-	-

Sumber Data : Kabupaten Blitar Dalam Angka 2020

Tabel 5.2.2**Luas Panen dan Produksi Tanaman Sayuran dan Biofarmaka, 2019**

No.	Komoditas	Luas Panen (Ha)	Produksi (Ton)
[1]	[2]	[4]	[5]
1	Kubis	12	2 200
2	Petsai	23	1 420
3	Cabe Rawit	50	1 520
4	Tomat	27	6 025
5	Jahe	700	2,100
6	Lengkuas	1 400	2,750
7	Kunyit	700	1,425

Sumber Data : Kabupaten Blitar Dalam Angka 2020

Tabel 5.2.3
Produksi Buah - Buahan Dirinci Menurut Jenisnya, 2019

No.	Jenis Buah - Buahan	Produksi (Ton)
[1]	[2]	[3]
1	Mangga	2 408
2	Durian	7 798
3	Pisang	1 001
4	Jeruk Siam	1 327
5	Pepaya	2 089
6	Salak	750

Sumber Data : Kabupaten Blitar Dalam Angka 2020

Tabel 5.2.4

Luas Area dan Produksi Tanaman Perkebunan, 2019

No	Komoditas	Luas Panen (Ha)	Produksi (Ton)
[1]	[2]	[4]	[5]
1	Kelapa	632,50	884,80
2	Kopi	346	229,10
3	Kakao	332,30	190,20
4	Tebu	849,21	26 854,40
5	Tembakau	20,30	33,30

Sumber Data : Kabupaten Blitar Dalam Angka 2020

Tabel 5.2.5

Poktan, Alat –Alat Pertanian menurut Jenis dan Jumlahnya, 2019

No.	Keterangan	Jumlah		
		Orang	Dapat Digunakan	Rusak
[1]	[2]		[3]	[4]
1	Poktan	84		
	Pemula	21		
	Lanjut	50		
	Madya/ Medium	5		
	Utama	0		
2	Alat Pengolah Tanah			
	<i>2 wheel tractor</i>		69	15
	Traktor Roda 4		7	-
	Alat Pemberantas Hama			
	<i>Hand Sprayer</i>		989	120
	<i>Aplikator</i>		-	-
	<i>Emposan</i>		18	-

Lanjutan Tabel 5.2.5

No.	Keterangan	Dapat Digunakan	Rusak
[1]	[2]	[3]	[4]
3	Alat Pengolah Padi		
	Perontok Padi	10	-
	Pengering Gabah	-	-
	Pembersih Gabah	-	-
	Penyosoh Beras	-	-
	Penggilingan Padi Besar	2	-
	Penggilingan Padi Kecil	4	-
	APPO	4	-

Sumber Data : Kabupaten Blitar Dalam Angka 2019

Tabel 5.3.1
Populasi Ternak Menurut Jenisnya, 2019

Lanjutan Tabel 5.3.1

No.	Jenis Ternak	Jumlah (Ekor)
[1]	[2]	[3]
1	Ternak Besar	
	a. Sapi Potong	8 466
	b. Sapi Perah	448
	c. Kerbau	21
	d. Kuda	6
2	Ternak Kecil	
	a. Kambing	13 160
	b. Domba	489
	c. Kelinci	1 065
	d. Babi	-
3	Unggas	
	a. Ayam Kampung	128 000
	b. Ayam Ras	986 500
	c. Ayam Pedaging	312 000

No.	Jenis Ternak	Jumlah (Ekor)
[1]	[2]	[4]
d.	Itik Manila	189 900
e.	Entok	3 900

Sumber Data : Kabupaten Blitar Dalam Angka 2020

Tabel 5.3.2
Produksi Telur Dari Berbagai Unggas, 2019

No.	Jenis Unggas	Jumlah Telor (Ton)
[1]	[2]	[3]
1	Ayam Buras	72 010
2	Ayam Ras	26 737 565
3	Itik	149 588
4	Entok	5 451

Sumber Data : Kabupaten Blitar Dalam Angka 2020



<https://litarkab.bps.go.id>

BAB VI

INDUSTRI

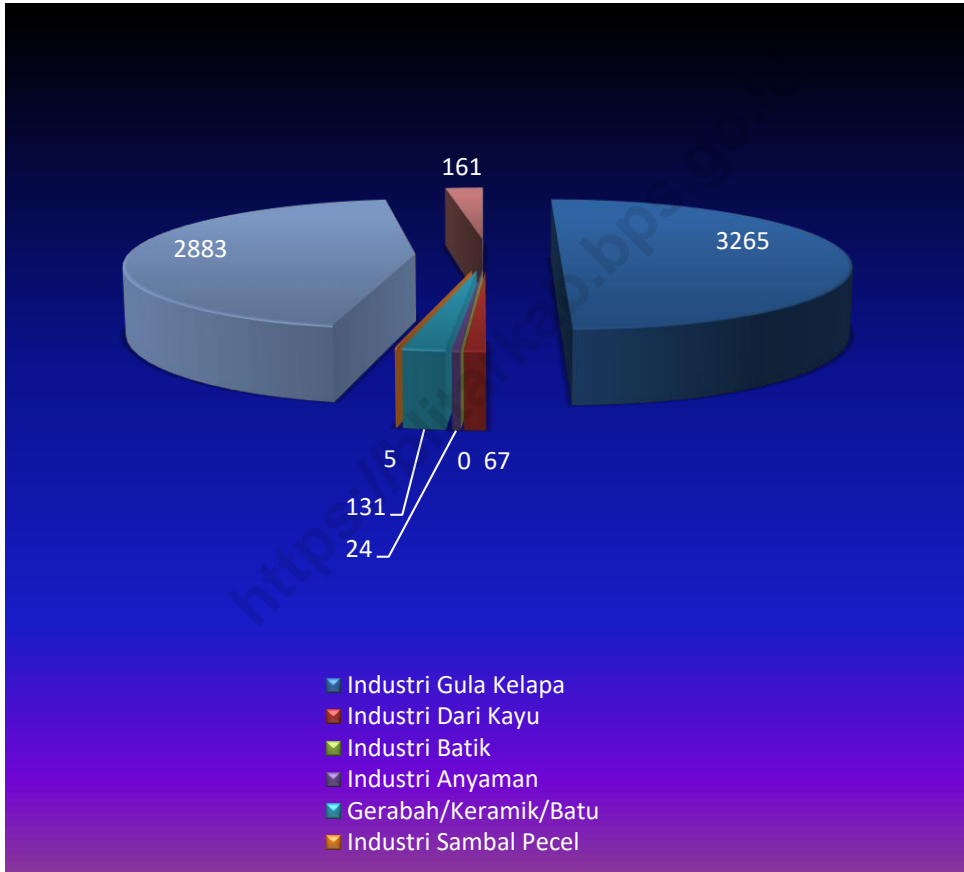
BAB VI

INDUSTRI

Salah satu penggerak roda perekonomian di Kecamatan Nglegok adalah berkembangnya sektor industri khususnya industri kecil, sedang dan rumahtangga. Menurut data dari Dinas Perindustrian dan Perdagangan Kabupaten Blitar, keberadaan Sentra Industri Kecil Menengah Gula Kelapa mencapai 3.265 unit di tahun 2019 dengan tenaga kerja sebanyak 6.665 orang, total investasi sebesar Rp 4.622.309.000,- dan nilai produksi mencapai Rp 141.772.145.000,-. Adapun jangkauan pemasaran hasil industri kecil tersebut sebagian besar untuk memenuhi kebutuhan pasar lokal dan regional.

Berdasarkan jumlah tenaga kerja, industri pengolahan dapat diklasifikasikan menjadi golongan, yaitu industri rumah tangga mempunyai tenaga kerja 1 - 4 orang, industri kecil mempunyai tenaga kerja antara 5 sampai dengan 19 orang, industri sedang tenaga kerja antara 20 sampai dengan 99 orang. Bila tenaga kerja lebih dari 100 orang maka dikelompokkan dalam industri besar.

Gambar 6
Banyaknya Industri Kecil dan Mikro, 2019



Sumber Data : Dinas Perindustrian dan Perdagangan Kabupaten Blitar

Tabel 6.1.1
Banyaknya Industri Kecil dan Mikro Menurut Jenis Bahan Bakunya,
2019

No.	Industri	Unit Usaha
[1]	[2]	[3]
1	Industri Gula Kelapa	3 265
2	Industri Dari Kayu	67
3	Industri Batik	-
4	Industri Anyaman	24
5	Gerabah/Keramik/Batu	131
6	Industri Sambal Pecel	5
7	Industri Makanan dan Minuman	2 883
8	Industri Lainnya	161

Sumber Data : Kabupaten Blitar Dalam Angka 2020

Tabel 6.1.2

Jumlah Unit Usaha Industri Kecil Gula Kelapa Kecamatan Nglegok Menurut Sentra IKM Tahun 2014 - 2019

No	Tahun	Unit Usaha	Tenaga Kerja
[1]	[2]	[3]	[4]
1	2014	2 704	5 559
2	2015	2 704	5 559
3	2016	2 704	5 559
4	2017	3 265	6 665
5	2018	3 265	6 665
6	2019	3 265	6 665

Sumber Data : Kabupaten Blitar Dalam Angka 2019

Tabel 6.2.1
Banyaknya Keluarga Menurut Desa/Kelurahan dan Jenis
Pengguna Listrik, 2019

Desa/ Kelurahan	Pengguna Listrik			Bukan Pengguna Listrik
	PLN	Non PLN	Jumlah	
[1]	[2]	[3]	[4]	
001. Bangsri	2 274	0	2 274	0.00
002. Jiwut	2 051	0	2 051	0.00
003. Krenceng	774	0	774	0.00
004. Kemloko	1 499	0	1 499	3.00
005. Dayu	2 116	0	2 116	0.00
006. Ngoran	1 457	0	1 457	0.00
007. Nglegok	3 165	0	3 165	0.00
008. Modangan	2 357	0	2 357	0.00
009. Penataran	3 620	0	3 620	0.00
010. Kedawung	2 297	0	2 297	0.00
011. Sumberasri	3 168	0	3 168	0.00

Sumber Data : BPS, Pendataan Potensi Desa (Podes) 2019

Tabel 6.2.2
Banyaknya Desa/Kelurahan Menurut Keberadaan
Penerangan Jalan Utama Desa/Kelurahan 2014, 2018 dan 2019

Penerangan Jalan Utama	2014	2018	2019
[1]	[2]	[3]	[4]
Sumber Penerangan Jalan Utama			
Listrik Pemerintah		11	11
Listrik Non Pemerintah		10	-
Non Listrik		10	-

Sumber Data : BPS, Pendataan Potensi Desa (Podes) 2014, 2018, 2019

Tabel 6.3.1
Banyaknya Desa/Kelurahan Menurut Jenis Bahan Bakar untuk
Memasak yang Digunakan Oleh Sebagian Besar Keluarga
2014, 2018, dan 2019

Jenis Bahan Bakar	2014	2018	2019
[1]	[2]	[3]	[4]
Gas Kota	-	-	-
LPG 3 kg	10	-	11
LPG lebih dari 3 kg	-	7	-
Minyak Tanah	-	2	-
Kayu Bakar	1	11	-
Lainnya	-	-	-

Sumber Data : BPS, Pendataan Potensi Desa (Podes) 2014, 2018, 2019

Tabel 6.4.1
Banyaknya Desa/Kelurahan Menurut Sumber Air Minum
Sebagian Besar Keluarga 2014, 2018, dan 2019

Sumber Air Minum	2014	2018	2019
[1]	[2]	[3]	[4]
Air Kemasan Bermerek	-	-	-
Air Isi Ulang	-	-	-
Ledeng Dengan Meteran	-	-	-
Ledeng Tanpa Meteran	-	-	-
Sumur Bor atau Pompa	11	-	-
Sumur	-	11	11
Mata Air	-	-	-
Sungai/Danau/Kolam/ Waduk/Situ/ Embung/Bendungan	-	-	-
Air hujan	-	-	-
Lainnya	-	-	-

Sumber Data : BPS, Pendataan Potensi Desa (Podes) 2014, 2018, 2019

The background consists of numerous overlapping squares in various colors including green, orange, yellow, pink, light blue, purple, and brown. A watermark with the URL 'http://www.parkab.bps.go.id' is visible diagonally across the center.

BAB VII

PERDAGANGAN

BAB VII

PERDAGANGAN

7.1 Perdagangan

Dalam bab ini ditampilkan tentang keberadaan pertokoan, pasar permanen/semi permanen dan banyaknya mini market/ toko serta warung yang tersedia di Kecamatan Nglegok. Sumber data tersebut diambil dari Desa/ Kelurahan setempat.

7.2 Potensi Wisata

Potensi – potensi objek wisata yang telah dikelola oleh pemerintah/ swasta ataupun yang masih belum terkelola akan ditampilkan dalam bab ini.

7.3 Layanan Telekomunikasi

Telekomunikasi dan teknologi informasi memiliki peran penting karena sekarang berada di era informasi, dimana gadget tidak bisa dipisahkan dengan kebutuhan sehari-hari.

Tabel 7.1.1
Banyaknya Sarana dan Prasarana Ekonomi Menurut
Desa/Kelurahan dan Jenisnya, 2019

Desa/ Kelurahan	Kelompok Pertokoan	Pasar dengan Bangunan Permanen	Pasar dengan Bangunan Semi Permanen
[1]	[2]	[3]	[4]
001. Bangsri	1	-	-
002. Jiwut	-	-	-
003. Krenceng	-	-	-
004. Kemloko	-	-	-
005. Dayu	1	1	-
006. Ngoran	-	-	-
007. Nglegok	-	1	-
008. Modangan	-	-	-
009. Penataran	-	2	-
010. Kedawung	-	-	-
011. Sumberasri	-	-	1
Jumlah	2	4	1

Lanjutan 7.1.1

Desa/ Kelurahan	Minimarket/ Swalayan *)	Toko/ Warung Kelontong	Restoran/ Rumah Makan
[1]	[5]	[6]	[7]
001. Bangsri	2	68	1
002. Jiwut	3	50	-
003. Krenceng	2	6	-
004. Kemloko	-	36	-
005. Dayu	4	39	-
006. Ngoran	1	27	-
007. Nglegok	7	40	-
008. Modangan	-	15	-
009. Penataran	4	60	-
010. Kedawung	4	20	-
011. Sumberasri	5	15	-

Lanjutan 7.1.1

Desa/ Kelurahan	Warung/ Kedai Makanan	Hotel	Hostel/ Motel/Losmen / Wisma
[1]	[8]	[9]	[10]
001. Bangsri	24	-	-
002. Jiwut	8	-	-
003. Krenceng	-	-	-
004. Kemloko	7	-	-
005. Dayu	32	-	-
006. Ngoran	1	-	-
007. Nglegok	2	1	-
008. Modangan	8	-	-
009. Penataran	43	-	-
010. Kedawung	6	-	-
011. Sumberasri	23	-	-

*) memiliki luas < 400 m²

Sumber Data: BPS, Pendataan Potensi Desa (Podes) 2019

Tabel 7.2.1
Potensi Objek Wisata Menurut Desa/ Kelurahan, 2019

Desa/ Kelurahan	Potensi Wisata	Kolam Renang
[1]	[2]	[3]
001. Bangsri	1	1
002. Jiwut	-	-
003. Krenceng	-	-
004. Kemloko	-	-
005. Dayu	-	-
006. Ngoran	-	-
007. Nglegok	-	-
008. Modangan	3	-
009. Penataran	3	1
010. Kedawung	-	1
011. Sumberasri	3	-
Jumlah	10	3

Sumber Data : Data Desa/Kelurahan

Tabel 7.2.2**Daftar Nama, Alamat Potensi Objek Wisata, 2019****Lanjutan Tabel 7.2.2**

Nama Potensi Objek Wisata	Alamat	Keterangan
[1]	[2]	[3]
Kolam Renang Arta Karunia	Dsn. Banjarjo, Desa Bangsri	-
Petik Jeruk	Desa Bangsri	-
De Karanganyar Koffie Plantage	Dsn Karanganyar Timur, Desa Modangan	Salah satu perkebunan kopi tertua di wilayah Blitar, peninggalan Pemerintah Kolonial Belanda. Terdapat beberapa lokasi museum tempat barang-barang sejarah peninggalan mulai dari zaman Kerajaan yang ada di wilayah Jawa, peninggalan pemerintah Kolonial Belanda hingga jaman perjuangan Bangsa.
Situs Balekambang	Desa Modangan, ± 1,5 km dari pasar penataran	Situs yang dibangun era Kerajaan Kediri ini terdiri dari sekitar 36 umpak batu yang berjajar-jajar dengan orientasi ke utara
Bisham Waterpark Chenoa	Desa Kedawung	-

Lanjutan Tabel 7.2.2

Nama Hotel/si Objek Wisata	Alamat	Keterangan
[1]	[2]	[3]
Bukit Teletubbies Situs Arca Warak	Desa Sumberasri, Desa Modangan, ± 2,7 km dari candi penataran	Sebelumnya merupakan Gardu a Pandang, memang dikenal r memiliki pemandangan alam n yang indah. Kontur muka buminya yang berbukit-bukit membuat siapa saja yang
Candi Penataran	Desa Penataran Kec. Nglegok	Sberkunjung terpana. r belakang Hindu yang telah ada sejak
Candi Gambar Wetan	Terletak di Perkebunan Gambar, Desa Sumberasri,	kSebagian dari keseluruhan kan Stanah di sekitar candi ini tanah Lberpasir karena candi ini ma a terletak di sebelah sebelah selatan Gunung Kelud dan
Museum Penataran	Jalan Penataran No. 11	r menjadi aliran lahar Gunung Kelud. ± tahun 1988 oleh E. Purno. 3 liter. Mempunyai 3
Kucur Pitu	Desa Sumberasri	a Mata air, ethnografi dan numismatik.
Air Terjun Ondo Rante Wisata Alam Paco	Dsn. Gambaranyar Desa Sumberasri Dsn Sumberkecek Desa Penataran	Air terjun yang awalnya menjulung cukup tinggi kini S hanya menyisakan bagian rupa t puncaknya saja. Aliran airnya a hangat dan berwarna hijau r kebiruan.
Kolam Renang Penataran	Desa Penataran Kec. Nglegok	± 200 meter dari kawasan Candi Penataran

Sumber Data : Data Desa/Kelurahan

Tabel 7.3.1

Desa/Kelurahan	Jumlah Menara Telepon Seluler (BTS)	Jumlah Operator Layanan Komunikasi Telepon Seluler Yang Menjangkau di Desa/Kelurahan	Kondisi Sinyal Telepon Seluler di Sebagian Besar Wilayah Desa/Kelurahan
[1]	[2]	[3]	[4]
001. Bangsri	1	5	kuat
002. Jiwut	1	5	kuat
003. Krenceng	0	2	kuat
004. Kemloko	0	3	kuat
005. Dayu	3	5	kuat
006. Ngoran	0	2	kuat
007. Nglegok	3	5	kuat
008. Modangan	1	5	lemah
009. Penataran	2	3	kuat
010. Kedawung	0	4	kuat
011. Sumberasri	4	3	kuat

Jumlah Menara dan Operator Layanan Komunikasi Telepon Seluler Serta Kondisi Sinyal Telepon Seluler Menurut Desa/Kelurahan, 2019

Sumber Data : BPS, Pendataan Potensi Desa (Podes) 2019

Tabel 7.3.2**Jumlah Menara dan Operator Layanan Komunikasi Telepon Seluler**

Desa/Kelurahan	Jenis Transportasi	Keberadaan Angkutan Umum
[1]	[2]	[3]
001. Bangsri	Darat	Tidak Ada Angkutan Umum
002. Jiwut	Darat	Ada Dengan Trayek Tetap
003. Krenceng	Darat	Tidak Ada Angkutan Umum
004. Kemloko	Darat	Tidak Ada Angkutan Umum
005. Dayu	Darat	Tidak Ada Angkutan Umum
006. Ngoran	Darat	Tidak Ada Angkutan Umum
007. Nglegok	Darat	Tidak Ada Angkutan Umum
008. Modangan	Darat	Tidak Ada Angkutan Umum
009. Penataran	Darat	Tidak Ada Angkutan Umum
010. Kedawung	Darat	Tidak Ada Angkutan Umum
011. Sumberasri	Darat	Tidak Ada Angkutan Umum

Serta Kondisi Sinyal Telepon Seluler Menurut Desa/Kelurahan, 2019

Sumber Data : BPS, Pendataan Potensi Desa (Podes) 2019

Tabel 7.4.1
Kondisi Jalan Darat Antar Desa/Kelurahan Menurut

Desa/Kelurahan	Jenis Permukaan Jalan	Dapat Dilalui Kendaraan Bermotor Roda 4 atau Lebih
[1]	[2]	[3]
001. Bangsri	aspal/beton	sepanjang tahun
002. Jiwut	aspal/beton	sepanjang tahun
003. Krenceng	aspal/beton	sepanjang tahun
004. Kemloko	aspal/beton	sepanjang tahun
005. Dayu	aspal/beton	sepanjang tahun
006. Ngoran	aspal/beton	sepanjang tahun
007. Nglegok	aspal/beton	sepanjang tahun
008. Modangan	aspal/beton	sepanjang tahun
009. Penataran	aspal/beton	sepanjang tahun
010. Kedawung	aspal/beton	sepanjang tahun
011. Sumberasri	aspal/beton	sepanjang tahun

Desa/Kelurahan, 2019

Sumber Data : BPS, Pendataan Potensi Desa (Podes) 2019

Tabel 7.5.1**Keberadaan Kantor Pos/Pos Pembantu/Rumah Pos dan Perusahaan/Agen Jasa Ekspedisi Swasta Menurut Desa/Kelurahan,**

Desa/Kelurahan	Kantor Pos/ Pos Pembantu/ Rumah Pos	Perusahaan/ Agen Jasa Ekspedisi Swasta
[1]	[2]	[3]
001. Bangsri	Tidak Ada	Tidak Ada
002. Jiwut	Tidak Ada	Tidak Ada
003. Krenceng	Tidak Ada	Tidak Ada
004. Kemloko	Tidak Ada	Tidak Ada
005. Dayu	Tidak Ada	Tidak Ada
006. Ngoran	Tidak Ada	Tidak Ada
007. Nglegok	Beroperasi	Beroperasi
008. Modangan	Tidak Ada	Tidak Ada
009. Penataran	Tidak Ada	Tidak Ada
010. Kedawung	Tidak Ada	Tidak Ada
011. Sumberasri	Tidak Ada	Beroperasi

2019**Sumber Data : BPS, Pendataan Potensi Desa (Podes) 2019**



<http://starkab.bps.go.id>

BAB VIII KEUANGAN

BAB VIII

KEUANGAN

Keuangan merupakan salah satu penunjang jalannya pembangunan dan roda perekonomian. Lembaga – lembaga keuangan yang tersebar di desa/ kelurahan pada hakekatnya memberikan angin segar bagi masyarakat sekitar agar bisa mengoptimalkan potensi dan kemampuan yang ada (modal minim) dengan mengajukan pinjaman bagi masyarakat yang membutuhkan modal usaha sehingga akan dapat mengangkat perekonomian dan membudayakan sadar menabung sejak dini.

Dalam bab ini akan ditampilkan lembaga - lembaga keuangan yang banyak membantu perekonomian masyarakat di kecamatan Nglegok.

Tabel 8.1.1**Banyaknya Sarana Lembaga Keuangan Yang Beroperasi Menurut**

Desa/ Kelurahan	Bank Umum Pemerintah	Bank Umum Swasta	Bank Pengkreditan Rakyat
[1]	[2]	[3]	[4]
001. Bangsri	-	-	-
002. Jiwut	-	-	-
003. Krenceng	-	-	-
004. Kemloko	-	-	-
005. Dayu	1	-	-
006. Ngoran	-	-	-
007. Nglegok	2	-	-
008. Modangan	-	-	-
009. Penataran	1	-	-
010. Kedawung	-	-	-
011. Sumberasri	-	-	-
Jumlah	4	-	-

Desa/Kelurahan dan Jenisnya, 2019

Sumber Data: BPS, Pendataan Potensi Desa (Podes) 2019

Tabel 8.1.2**Banyaknya Koperasi yang Masih Aktif Menurut Desa/Kelurahan dan Jenis Koperasi, 2019**

Desa/ Kelurahan	Koperasi Unit Desa (KUD)	Koperasi Industri Kecil dan Kerajinan Rakyat (Kopinkra)	Koperasi Simpan Pinjam (Kospin)	Koperasi Lainnya
		[3]		
[1]	[2]	[3]	[4]	[5]
001. Bangsri	-	-	1	-
002. Jiwut	1	-	1	-
003. Krenceng	-	-	1	-
004. Kemloko	-	-	-	-
005. Dayu	-	-	1	-
006. Ngoran	-	-	1	-
007. Nglegok	-	-	2	1
008. Modangan	-	-	-	-
009. Penataran	-	-	4	-
010. Kedawung	-	-	2	-
011. Sumberasri	-	-	1	1
Jumlah	1	-	14	2

Sumber Data: BPS, Pendataan Potensi Desa (Podes) 2019



Sensus
Penduduk
2020

DATA

MENCERDASKAN BANGSA

<https://blitarkab.bps.go.id>



**BADAN PUSAT STATISTIK
KABUPATEN BLITAR**

Jl. Brigjen Katamso No. 5 Blitar
Telp (0342) 801474, Fax (0342) 803361
Email : bps3505@bps.go.id
Website: <http://blitarkab.bps.go.id>



9 772715 358172