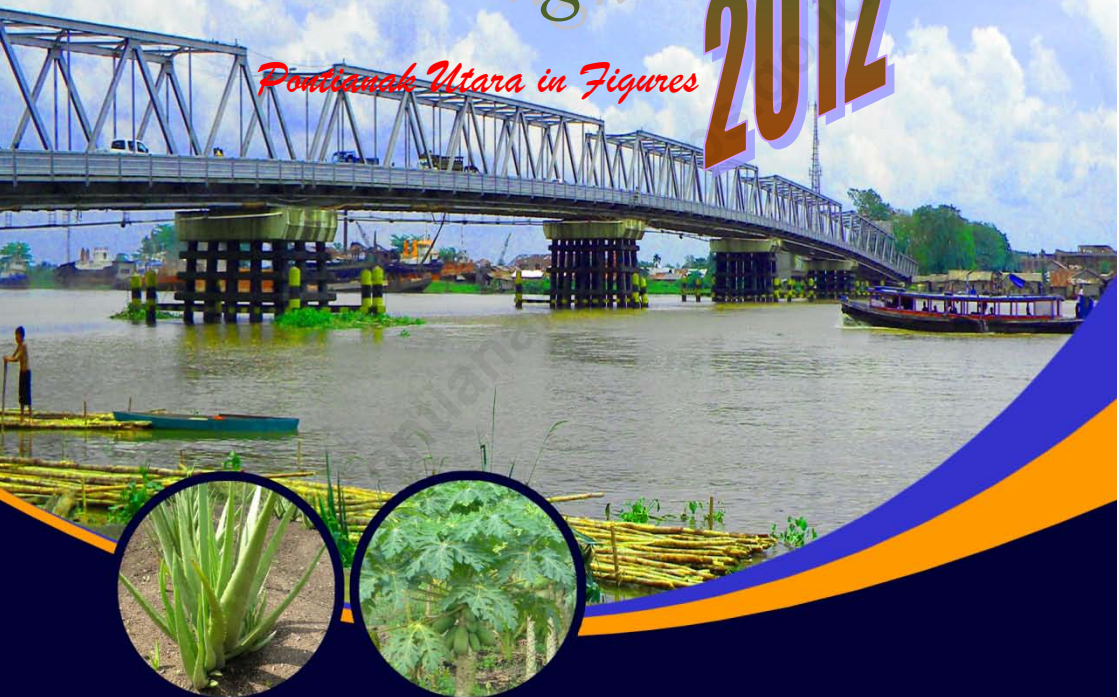


Kecamatan PONTIANAK UTARA *Dalam Angka*

Pontianak Utara in Figures

2012



**BADAN PUSAT STATISTIK
KOTA PONTIANAK**

**KECAMATAN PONTIANAK UTARA
DALAM ANGKA**

*Pontianak Utara District
in Figures*

2012

<http://pontianakkota.go.id>

PONTIANAK UTARA DALAM ANGKA 2012
PONTIANAK UTARA IN FIGURES 2012

ISSN:

No. Publikasi / *Publication Number*: 61710.

Katalog BPS: 1102002.6171.040

Ukuran Buku / *Book Size*: 21.59 x 16.50 cm

Jumlah Halaman / *Number of Pages*: xviii + 124 Halaman / *Pages*

Naskah / *Manuscript*:

Seksi Neraca Wilayah dan Analisis Statistik

Badan Pusat Statistik Kota Pontianak

Penyunting / *Editor*:

Seksi Neraca Wilayah dan Analisis Statistik

Badan Pusat Statistik Kota Pontianak

Gambar Kulit / *Figures*:

Seksi IPDS

Badan Pusat Statistik Kota Pontianak

Diterbitkan oleh / *Published by*:

Badan Pusat Statistik Kota Pontianak

Dicetak oleh / *Printed by*:

Badan Pusat Statistik Kota Pontianak

Boleh dikutip dengan menyebutkan sumbernya

My be cited with reference to the source

KATA SAMBUTAN

Dengan mengucapkan puji syukur kehadirat Allah Yang maha Kuasa, kami menyambut baik atas penerbitan buku publikasi Kecamatan Pontianak Utara Dalam Angka Tahun 2012 ini.

Penerbitan Publikasi ini merupakan suatu usaha dalam menghimpun data-data yang ada di Kecamatan Pontianak Utara guna membantu para konsumen data dan sekaligus untuk memberi gambaran tentang situasi pembangunan di Kecamatan Pontianak Utara selama tahun 2011.

Usaha yang telah dilaksanakan oleh Koordinator Statistik Kecamatan Pontianak Utara dengan terbitnya publikasi ini, kami sambut dengan baik. Kami mengharapkan agar Koordinator Statistik Utara dapat lebih giat lagi dalam melanjutkan usahanya menerbitkan publikasi ini di tahun-tahun mendatang. Tidak lupa kami ucapkan terima kasih atas segala yang telah dilakukan Koordinator Statistik Kecamatan Pontianak Utara dalam pembuatan Publikasi ini.

Atas Bantuan dan Partisipasi yang telah diberikan oleh semua pihak kami ucapkan terima kasih, semoga publikasi ini bermanfaat bagi kita semua.

Pontianak, September 2012
CAMAT PONTIANAK UTARA,

F A U Z I . S . I P . M S . I
NIP.....

<http://pontianakkota.bps.go.id>

KATA PENGANTAR

Publikasi Kecamatan Pontianak Utara Dalam Angka adalah publikasi Badan Pusat Statistik (BPS) di Tingkat Kecamatan yang menyajikan data lintas sektoral dari masing-masing sektor.

Data yang disajikan dalam buku ini merupakan data seri tahunan. Untuk beberapa jenis data, dirinci menurut wilayah yang lebih kecil, yaitu kelurahan.

Data yang ada dalam publikasi ini diperoleh dari beberapa sumber, yaitu:

1. Survei yang diselenggarakan baik oleh BPS secara mandiri, maupun bekerjasama dengan instansi lain.
2. Kompilasi hasil pencatatan administrasi dari masing-masing instansi pemerintah.

Kepada semua pihak yang telah memberikan bantuan sehingga publikasi ini dapat terwujud, disampaikan penghargaan dan ucapan terima kasih yang sebesar-besarnya. Saya Mengharapkan di tahun tahun yg akan datang kerjasama yang baik ini dapat terus ditingkatkan.

Untuk perbaikan publikasi ini di masa yang akan datang, tanggapan dan saran dari pemakai data sangat diharapkan.

Pontianak, September 2012

Koordinator Statistik
Kecamatan Pontianak Utara

HAMIDON

NIP. 19650110 198603 1.004

<http://pontianakkota.bps.go.id>

DAFTAR ISI

	HALAMAN
PETA WILAYAH KECAMATAN PONTIANAK UTARA	i
FOTO CAMAT PONTIANAK UTARA	iii
KATA SAMBUTAN CAMAT	v
KATA PENGANTAR	vii
DAFTAR ISI	ix
DAFTAR TABEL	xi
DAFTAR GAMBAR	xvii
BAB 1. GEOGRAFI	3-9
BAB 2. PEMERINTAHAN	13-24
BAB 3. PENDUDUK	27-38
BAB 4. SOSIAL	41-82
BAB 5. PERTANIAN	85-91
BAB 6. INDUSTRI	95-98
BAB 7. POS DAN KOMUNIKASI	101-106
BAB 8. KEUANGAN	109-112
BAB 9. PENDAPATAN REGIONAL	117-124

<http://pontianakkota.bps.go.id>

DAFTAR TABEL

NO	JUDUL TABEL	HALAMAN
1.	GEOGRAFI	
1.1.	Batas Wilayah Kecamatan Pontianak Utara Menurut Arah Mata Angin, 2011.....	5
1.2.	Luas Wilayah Kecamatan Pontianak Utara Menurut Kelurahan, 2011.....	6
1.3.	Luas Penggunaan Lahan Sawah dan Lahan Kering di Kecamatan Pontianak Utara, 2007-2009.....	7
1.4.	Nama-nama Sungai/Parit Yang Dapat Dilalui Sampan Dalam Menunjang Perekonomian di Kecamatan Pontianak Utara, 2011.....	8
1.5.	Jarak Antara Kantor Camat Dengan Kantor Lurah di Wilayah Kecamatan Pontianak Utara, 2009 (Km).....	9
2.	PEMERINTAHAN	
2.1.	Nama-nama Camat Yang Pernah/Masih Menjabat di Kantor Camat Potianak Utara 2011.....	15
2.2.	Nama-nama Pejabat Struktural dan Pegawai Instansi Vertikal di Kantor Camat Pontianak Utara.....	16
2.3.	Alamat Kantor Lurah dan Kantor Camat Pontianak Utara, 2011.....	17
2.4.	Nama-nama Perangkat Kecamatan Pontianak Utara, 2011	18

2.5.	Jumlah Pegawai Kantor camat dan kantor Lurah Kecamatan Pontianak Utara Menurut Jenis Kelamin, 2011	19
2.6.	Jumlah Pegawai Kantor camat dan kantor Lurah Kecamatan Pontianak Utara Menurut Golongan, 2011	20
2.7.	Jumlah Pegawai Kantor camat dan Kantor Lurah Kecamatan Pontianak Utara Menurut Eselon, 2011	21
2.8.	Klasifikasi dan Status Kelurahan di Kecamatan Pontianak Utara, 2011.....	22
2.9	Jumlah Rukun Warga, Rukun Tetangga dan Kepala Keluarga di Kecamatan Pontianak Utara, 2011.....	23
3.	PENDUDUK	
3.1.	Luas Wilayah, Jumlah Penduduk, dan Kepadatan Penduduk Menurut Kelurahan di Kecamatan Pontianak Utara, 2011	29
3.2.	Penduduk Menurut Kelurahan dan Jenis Kelamin di Kecamatan Pontianak Utara, 2011 ...	30
3.3.	Jumlah Penduduk menurut Kelompok Umur dan Jenis Kelamin tahun 2011	32
3.4	Jumlah penduduk laki-laki dan perempuan menurut kelompok usia sekolah, Jenis Kelamin di Kecamatan Pontianak Utara, 2011	33
3.5.	Jumlah Kelahiran dan kematian Menurut jenis kelamin di Kecamatan Pontianak Utara, 2011 ...	35
3.6	Jumlah penduduk datang dan pindah Menurut jenis kelamin di Kecamatan Pontianak Utara, 2011	36

3.7.	Jumlah Mutasi Penduduk Menurut Kelurahan di Kecamatan Pontianak Utara, 2011	37
4.	SOSIAL	
4.1.1	Jumlah Sekolah Menurut Tingkat Sekolah di Kecamatan Pontianak Utara, 2011.....	43
4.1.2	Jumlah Rombongan Belajar menurut tingkat Sekolah Menurut Kelurahan di Kecamatan Pontianak Utara, 2011.....	45
4.1.3	Jumlah Murid Menurut Tingkat Sekolah dan Kelurahan di Kecamatan Pontianak Utara, 2011.....	48
4.1.4	Jumlah Ruang Belajar menurut Kelurahan di Kecamatan Pontianak Utara, 2011.....	51
4.1.5	Jumlah Guru menurut Kelurahan di Kecamatan Pontianak Utara, 2011.....	54
4.1.6	Jumlah Sekolah, Gedung dan Ruang Kelas di Kecamatan Pontianak Utara, 2011.....	57
4.1.7	Jumlah Sekolah, Gedung dan Kelas SMTP dan SMTA di Kecamatan Pontianak Utara, 2011.....	59
4.1.8	Jumlah Murid SD Negeri Menurut Kelurahan di Kecamatan Pontianak Utara, Tahun Ajaran 2011/2012	60
4.1.9	Jumlah Murid Dasar/Sederajat Swasta Menurut Kelurahan di Kecamatan Pontianak Utara, Tahun Ajaran 2011/2012.....	61
4.1.10	Jumlah Peserta EBTA dan Kelulusan Murid SD dan SLTP Menurut Kelurahan di Kecamatan Pontianak Utara, Tahun Ajaran 2011/2012	62

4.1.11	Jumlah Murid SMU dan SMK yg mengikuti Ujian dan Kelulusan Menurut Kelurahan di Kecamatan Pontianak Utara, Tahun Ajaran 2011/2012	65
4.2.1.	Jumlah Sarana Kesehatan Menurut Kelurahan Di Kecamatan Pontianak Utara Tahun 2011.....	64
4.2.2	Pencapaian Peserta KB Aktif Menurut Jenis Alat Kontrasepsi di Kecamatan Pontianak Utara, 2011.....	66
4.2.3	Pencapaian KB Baru Per Bulan di Kecamatan Pontianak Utara, 2011.....	68
4.2.4	Jumlah Pentahapan Keluarga Sejahtera di Kecamatan Pontianak Utara tahun 2011	69
4.3.1.	Jumlah Peristiwa Kejahatan Terhadap Jiwa/Badan Per Bulan Di Pontianak Utar 2011	70
4.3.2.	Jumlah Peristiwa Tindak Kejahatan Terhadap Jiwa/Badan Menurut Kelurahan Di Kecamatan Pontianak Utara Pontianak Utara Tahun 2011	73
4.4.1	Jumlah Rumah Ibadah di Kecamatan Pontianak Utara, 2011	77
4.4.2	Jumlah Pasangan yg menikah di Kecamatan Pontianak Utara, 2011.....	78
4.4.3	Jumlah Pasangan Menikah per Bulan di Kecamatan Pontianak Utara Tahun 2009-2011	79
4.4.4.	Jumlah Orang yg berzakat dan jenis zakat yg dikeluarkan di Kecamatan Pontianak Utara tahun 2011.....	80
4.4.5.	Pengeluaran Zakat Pitrah di Kecamatan Pontianak Utara Tahun 2011.....	81

5.	PERTANIAN	
5.1	Luas Panen Produksi dan Rata-rata Produksi Padi Sawah dan Palawija Menurut Jenis Tanaman di Kecamatan Pontianak Utara, 2011.....	87
5.2	Luas Panen Produksi dan Rata-rata Produksi Tanaman Sayuran di Kecamatan Pontianak Utara, 2011.....	88
5.3	Luas Panen, Jumlah Pohon yang Menghasilkan dan Produksi Tanaman Obat-obatan di Kecamatan Pontianak Utara, 2011.....	89
5.4	Luas Panen, Produksi dan Rata-rata Produksi Tanaman Hias di Kecamatan Pontianak Utara, 2011.....	90
5.5	Jumlah Ternak dan Unggas di Kecamatan Pontianak Utara, 2011.....	91
6.	INDUSTRI	
6.1	Jumlah Perusahaan Industri Besar Sedang Menurut Sub Sektor Industri di Kecamatan Pontianak Utara, 2009-2011	97
6.2.	Jumlah Tenaga Kerja perusahaan Industri Besar Sedang menurut Kriteria Pekerja dan Jenis Kelamin di Kecamatan Pontianak Utara, 2009-2011.....	98
7.	POS DAN KOMUNIKASI	
7.1	Jumlah Sarana Pos dan Kantor Pos Pembantu di Kecamatan Pontianak Utara, 2011.....	103
7.2	Jumlah Radio Swasta Niaga dan Wartel di Kecamatan Pontianak Utara, 2011	104

7.3	Jumlah Sarana Akomodasi di Kecamatan Pontianak Utara, 2011.....	105
7.4	Jumlah Kamar dan tempat Tidur pada Sarana Akomodasi di Kecamatan Pontianak Utara, 2011.....	106
8.	KEUANGAN	
8.1	Besarnya Penerimaan Pajak Bumi dan Bangunan Kantor Camat Pontianak Utara, 2011	111
8.2	Besarnya Realisasi Penerimaan Kantor Camat Pontianak Utara, 2011	112
9.	PENDAPATAN REGIONAL	
9.1	PDRB Kecamatan Pontianak Utara atas Harga Berlaku tahun, 2009 -2011 (Juta Rupiah)	117
9.2	PDRB Kecamatan Pontianak Utara atas Harga Konstan, 2009-2011 (Juta Rp)	118
9.3	Indeks Harga implisit Kecamatan Pontianak Utara tahun 2009-2011	119
9.4	Inflasi Produsen Di Kecamatan Pontianak Utara Tahun 2009 – 2011.....	120
9.5	Pertumbuhan Ekonomi di Kecamatan Pontianak Utara Tahun 2009 – 2011.....	103
9.6	PDRB Per Kapita Penduduk di Kecamatan Pontianak Utara menurut Sub Sektor, 2009	122
9.7	PDRB Per Kapita Penduduk di Kecamatan Pontianak Utara menurut Sub Sektor, 2010	123
9.8	PDRB Per Kapita Penduduk di Kecamatan Pontianak Utara menurut Sub Sektor, 2011	124

DAFTAR GAMBAR

	JUDUL GAMBAR	HALAMAN
Gambar 1.	Persentase Luas Wilayah menurut Kelurahan di Kecamatan Pontianak Utara Tahun 2011	3
Gambar 2.	Jumlah RW dan RT di Kecamatan Pontianak Utara menurut Kelurahan Tahun 2011	13
Gambar 3.	Piramida Penduduk Kecamatan Pontianak Utara Tahun 2011	28
Gambar 4.	Kepadatan Penduduk di Kecamatan Pontianak Utara menurut Kelurahan Tahun 2011	28
Gambar 5.	Jumlah Sekolah di Kecamatan Pontianak Utara menurut Tingkatannya Tahun 2011	41
Gambar 6.	Produksi Tanaman Padi dan Palawija di Kecamatan Pontianak Utara Tahun 2011 (ha)	85
Gambar 7.	Pertumbuhan Ekonomi Kecamatan Pontianak Utara menurut Lapangan Usaha Tahun 2011	116

<http://pontianakkota.bps.go.id>

1

GEOGRAFI

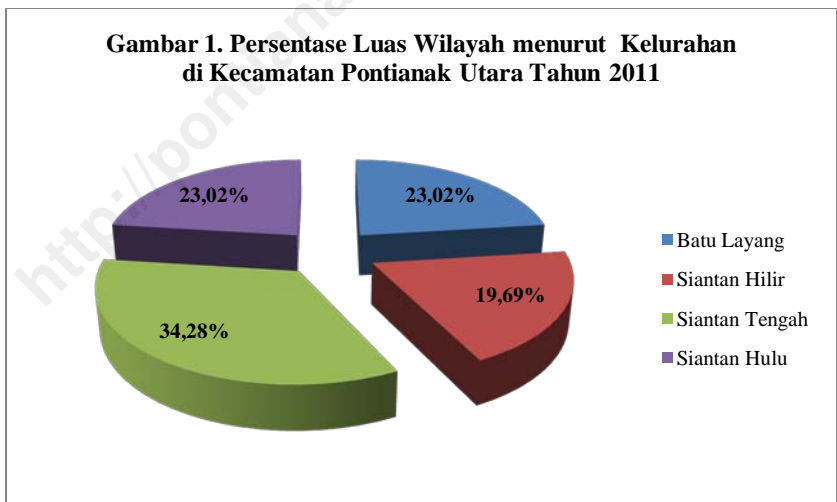
Geographical

<http://bonuhakko.a.bps.go.id>

1. GEOGRAFI

Kecamatan Pontianak Utara terdiri dari 4 kelurahan, yaitu Kelurahan Batu Layang, Siantan Hilir, Siantan Tengah, dan Siantan Hulu. Batas wilayah Kecamatan Pontianak Utara sebelah utara adalah Desa Wajok Hulu Kabupaten Kubu Raya. Sebelah selatan berbatasan dengan Sungai Kapuas. Sebelah Timur Pontianak Timur adalah Desa Mega Timur Kabupaten Kubu Raya, dan sebelah barat Desa Wajok Hulu Kabupaten Kubu Raya.

Luas wilayah Kecamatan Pontianak Utara sebesar 39,97 km². Kelurahan yang paling luas adalah Kelurahan Siantan Tengah dengan luas 1,37 Ha atau 34,28 % dari luas Kecamatan Pontianak Utara. Kelurahan Siantan Hulu merupakan kelurahan dengan luas wilayah paling kecil di Pontianak Utara 9,2 km².



Tabel 1.1. Batas Wilayah Kecamatan Pontianak Utara Menurut Arah Mata Angin, 2011

Arah Mata Angin	Berbatasan Dengan
(1)	(2)
Utara	Desa Wajok Hulu Kec.Siantan Kab.Kubu Raya
Selatan	Sungai Kapuas
Timur	Desa Mega Timur Kec. Siantan Kab.Kubu Raya
Barat	Desa Wajok Hulu kec. Siantan Kab. Kubu Raya

Sumber : BPS Kota Pontianak

Tabel 1.2. Luas Wilayah Kecamatan Pontianak Utara Menurut Kelurahan, 2011

	Kelurahan	Km2	Hektar
	(1)	(2)	(3)
1	Batu Layang	9,20	920
2	Siantan Hilir	7,87	787
3	Siantan Tengah	13,70	1.370
4	Siantan Hulu	9,20	920
	Jumlah	39,97	3.997

Sumber : Kantor Lurah Pontianak Utara

Tabel 1.3. Luas Penggunaan Lahan Sawah dan Lahan Kering di Kecamatan Pontianak Utara (Ha), 2009-2011

Jenis Lahan		2009	2010	2011
(1)		(2)	(3)	(4)
A	Lahan Sawah	1.328	182	9.11
1	Sawah Pasang Surut	753	182	911
2	Sawah Yang Sementara Tidak Diusahakan	575	0	0
B	Lahan Kering	2.649	3.795	3.066
1	Tegal/Kebun	1.147	1.147	1.147
2	Ladang/Huma	0	0	0
3	Perkebunan	55	55	0
4	Lahan Yang Ditanami Kayu-Kayuan/Hutan Rakyat	620	620	620
5	Kolam/Tebat/Empang	1	1	1
6	Lahan Yang Sementara Tidak Diusahakan	250	250	250
7	Perkarangan	1.845	1.301	1.048
8	Lainnya	421	421	
Lahan Sawah + Lahan Kering		3.977	3.977	3.977

Sumber : Dinas Pertanian, Perikanan dan Peternakan Kota Pontianak

Tabel 1.4. Nama-Nama Sungai/Parit Yang Dapat Dilalui Sampan Dalam Menunjang Perekonomian di Kecamatan Pontianak Utara, 2011

Kelurahan	Nama Sungai/Parit	Kecamatan/Kelurahan Yang Dilalui
(1)	(2)	(3)
1 Batu layang	sungai Kunyit Sungai Kapuas Panca Bakti	Kelurahan Batu Layang Kelurahan Batu Layang Kelurahan Batu Layang
2 Siantan Hilir	Sungai Putat Sungai Selamat Sungai Sahang Parit Makmur Sungai Kapuas	Siantan Hilir Siantan Hilir Siantan Hilir Siantan Hilir dan Siantan Tengah Siantan Hilir
3 Siantan Tengah	Parit Parwasal/Wansalim Parit Pekong Sungai Kapuas	Siantan Tengah Siantan Tengah Siantan Tengah
4 Siantan Hulu	Sungai Malaya Sungai Kapuas Parit Jawa Parit Norman Parit Ambo Akak Parit Pangeran	Siantan Hulu Siantan Hulu Siantan Hulu Siantan Hulu Siantan Hulu Siantan Hulu

Sumber : BPS Kota Pontianak

Tabel 1.5. Jarak Antara Kantor Camat Dengan Kantor Lurah di Wilayah Kecamatan Pontianak Utara (Km), 2011

Pontianak Utara *)

5,00	Bt.Layang **)		
3,00	3,00	Siantan Hilir **)	
0,50	5,05	3,05	Siantan Tengah **)
5,80	7,80	6,80	5,75 Siantan Hulu **)

Ket : *) = Kantor Camat

: **) = Kantor Lurah

Sumber : Kantor Lurah Pontianak Utara

2

PEMERINTAHAN

Government

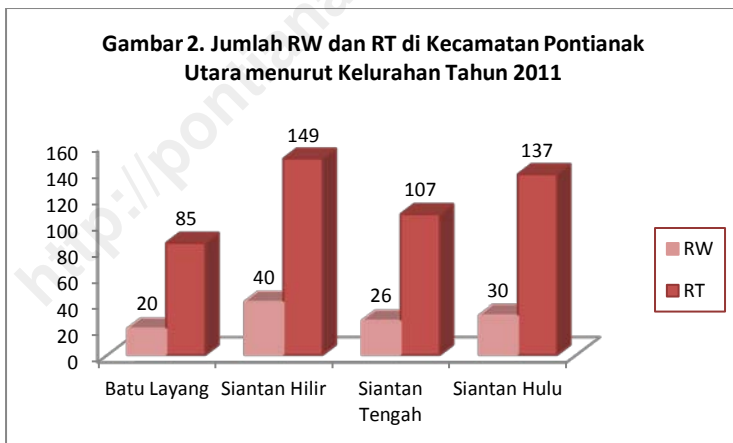
<http://nonibakko.com/ps-go.id>

2. PEMERINTAHAN

Kecamatan Pontianak Utara beralamat di Jalan Khatulistiwa Pontianak. Saat ini Kecamatan pontianak Utara dipimpin oleh Fauzi, S.Ip, M.Si yang menjabat sebagai camat sejak tahun 2012. Semua kelurahan di Pontianak Utara berstatus kelurahan dengan klasifikasi swasembada.

Jumlah total RW (Rukun Warga) di Pontianak Utara sebanyak 116 RW dengan 478 RT (Rukun Tetangga). Jumlah RT paling banyak terdapat di Kelurahan Siantan Hilir dengan RT sebanyak 149 RT. Jumlah kepala keluarga paling banyak terdapat di Kelurahan Siantan Tengah sebanyak 8.410 kepala keluarga. Total jumlah kepala keluarga di Pontianak Utara sebanyak 28.488 orang. Grafik jumlah RW dan RT di Pontianak Utara dapat dilihat pada

Gambar 2.



Tabel 2.1. Nama-Nama Camat Yang Pernah/Masih Menjabat di Kantor Camat Pontianak Utara, 2011

Nama		Periode		
(1)		(2)		
1	RAFII	1961	-	1964
2	ENCEK ACHMAD BASO	1964	-	1968
3	DHARMA PUTRA	1968	-	1971
4	SYARIF MUHAMMAD	1971	-	1971
5	AKIL HAMID	1971	-	1974
6	M. JAWAWI. BA	1974	-	1979
7	DRS. WAN THAHA	1979	-	1984
8	DRS. CHAIRANI HARFISANI	1984	-	1988
9	MARYATI M ASTAR BA	1988	-	1991
10	DRA. BADARIAH BUSTAMI	1991	-	1995
11	DRS. SUGIMIN	1995	-	2001
12	DRS. SY.ACHMAD HAMID ALHINDUAN	2001	-	2004
13	DRS. M.YUSUF ABDULLAH	2004	-	2008
14	RASMIAH, S.Sos. Msi.	2008	-	2011
15	ANA SUARDIANA, SH	2011	-	2012
16	FAUZI . S.Ip, Msi	2012	-	sekarang

Sumber : Kantor Camat Pontianak Utara

Tabel 2.2. Nama-Nama Pejabat Struktural dan Pegawai Instansi Vertikal di Kecamatan Pontianak Utara, 2011

	Nama	Jabatan
	(1)	(2)
1	ANA SUARDIANA. SH	Camat Pontianak UTARA
2	USMAN HAS	Sekretaris Wilayah Kecamatan
3	N E L D A	Kasi Keamanan dan Ketertiban Umum
4	PARTIAH.	Kasi Pemerintahan
5	TINO. SH	Kasi Pemberdayaan Masyarakat
6	ARSYAD HUSIN	Kasi Ekonomi dan Pembangunan
7	NURAY NURSI AH	Kasi.Sub.Bag. Kepegawaian
8	RUSLAWATI	Kasi Sub.Bag. Keuangan
9	NURJANAH	Kasi Sub.Bag. Perencanaan
	<u>Instansi Vertikal</u>	
10	Dra. ERNI SULASTRININGSIH	Pengawas PLKB
11	HAMIDON	Koordinator Statistik Kecamatan
12	HASANUSI	Kepala KUA
13	KOMPOL SAIFUL ALAM	Kapolsek

Sumber : Kantor Camat Pontianak Utara

**Tabel 2.3. Alamat Kantor Lurah dan Kantor Camat
Pontianak Utara, 2011**

Nama Kantor		Alamat
(1)		(2)
1	Kantor Camat Pontianak Utara	JL. KHATULISTIWA PONTIANAK
2	Kantor Lurah Batu layang	JL. KHATULISTIWA PONTIANAK
3	Kantor Lurah Siantan Hilir	JL. KHATULISTIWA PONTIANAK
4	Kantor Lurah Siantan Tengah	JL. SELAT SUMBA
5	Kantor Lurah Siantan Hulu	JL. 28 Oktober

Sumber : Kantor Camat Pontianak Utara

**Tabel 2.4. Nama-Nama Perangkat Kecamatan
Pontianak Utara, 2011**

	Nama Pejabat	Jabatan
	(1)	(2)
1	HJ. SUTINAH	LURAH BATU LAYANG
2	TINORMA. B	LURAH SIANTAN HILIR
3	SUMARDI	LURAH SIANTAN TENGAH
4	AFFAN S.H	LURAH SIANTAN HULU

Sumber : Kantor Camat Pontianak Utara

Tabel 2.5. Jumlah Pegawai Kantor Camat dan Kantor Lurah di Kecamatan Pontianak Utara Menurut Janis Kelamin, 2011

Nama Kantor	Laki-laki	Perempuan
(1)	(2)	(3)
1 KANTOR LURAH BATU LAYANG	4	7
2 KANTOR LURAH SIANTAN HILIR	2	7
3 KANTOR LURAH SIANTAN TENGAH	10	2
4 KANTOR LURAH SIANTAN HULU	9	4
5 KANTOR CAMAT PTK UTARA	11	13
JUMLAH	36	33

Sumber : Kantor Camat Pontianak Utara

Tabel 2.6. Jumlah Pegawai Kantor Camat dan Kantor Lurah di Kecamatan Pontianak Utara Menurut Golongan, 2011

	Nama Kantor	Golongan				Jumlah
		I	II	III	IV	
	(1)	(2)	(3)	(4)	(5)	(6)
1	LURAH BATU LAYANG	-	3	8	-	11
2	LURAH SIANTAN HILIR	-	3	5	-	8
3	LURAH SIANTAN TENGAH	1	3	8	-	12
4	LURAH SIANTAN HULU	2	1	10	-	13
5	KANTOR CAMAT PTK UTARA	-	12	10	2	24
JUMLAH		3	22	41	2	68

Sumber : Kantor Camat Pontianak Utara

Tabel 2.7. Jumlah Pegawai Kantor Camat dan Kantor Lurah di Kecamatan Pontianak Utara Menurut Eselon, 2011

Nama Kantor	Eselon						Jumlah
	IIIa	IIIb	IVa	IVb	Va	Vb	
(1)	(2)	(3)	(4)	(5)	(6)	(7)	(8)
1 Batu Layang	-	-	1	5	-	-	6
2 Siantan Hilir	-	-	1	4	-	-	5
3 Siantan Tengah	-	-	-	-	-	-	-
4 Siantan Hulu	-	-	1	6	-	-	7
Jumlah	-	-	3	15	-	-	18

Sumber : Kantor Camat Pontianak Utara

Tabel 2.8. Klasifikasi dan Status Kelurahan di Kecamatan Pontianak Utara, 2011

	Kelurahan	Klasifikasi	Status
	(1)	(2)	(3)
1	BATU LAYANG	SWASEMBADA	KELURAHAN
2	SIANTAN HILIR	SWASEMBADA	KELURAHAN
3	SIANTAN TENGAH	SWASEMBADA	KELURAHAN
4	SIANTAN HULU	SWASEMBADA	KELURAHAN

Sumber : Kantor Camat Pontianak Utara

Tabel 2.9. Jumlah Rukun Warga, Rukun Tetangga dan Kepala Keluarga di Kecamatan Pontianak Utara Menurut Kelurahan, 2011

Kelurahan	Rukun Warga	Rukun Tetangga	Kepala Keluarga
(1)	(2)	(3)	(4)
1 Batu Layang	20	85	4.907
2 Siantan Hilir	40	149	7.698
3 Siantan Tengah	26	107	8.410
4 Siantan Hulu	30	137	7.473
Jumlah	116	478	28.488

Sumber : BPS Kota Pontianak

<http://pontianakkota.bps.go.id>

3

PENDUDUK

Population

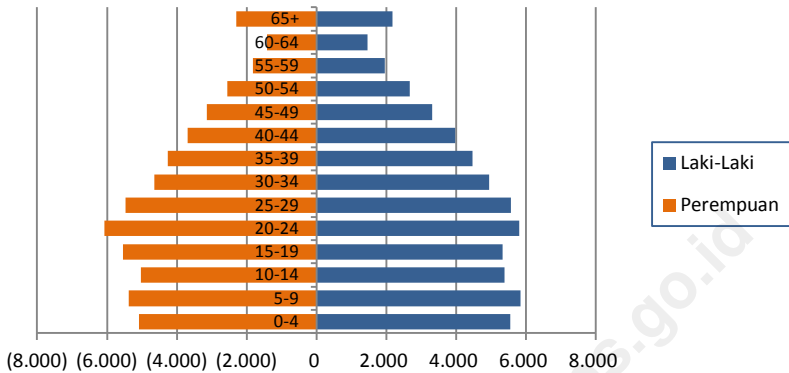
<http://ponterakkkota.u-ps.go.id>

3. PENDUDUK

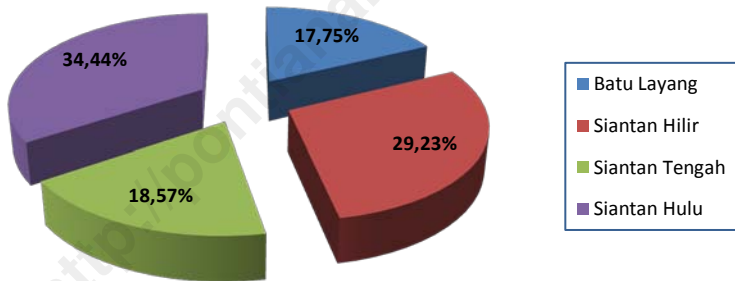
Jumlah penduduk Kecamatan Pontianak Timur Tahun 2011 sebanyak 114.828 jiwa dengan 58.445 laki-laki dan 56.383 perempuan. Dibandingkan dengan jumlah penduduk Pontianak Timur pada tahun 2010, penduduk tahun 2011 naik sebesar 1,99 persen atau bertambah sebanyak 2.251 penduduk.

Jumlah Penduduk di Kecamatan Pontianak Utara paling banyak terdapat di Kelurahan Siantan Hulu yaitu 37.720 atau sebesar 32,85 % terhadap total jumlah penduduk di Pontianak Utara, dengan Kepadatan adalah 4.100 Jiwa/km². Kepadatan penduduk paling kecil terdapat di Kelurahan Batu layang yaitu 2.113 jiwa/km². Apabila dilihat kelompok umur menurut jenis kelamin laki laki maka dikelompok umur 5-9 tahun mempunyai penduduk yang terbanyak yaitu 5.834 jiwa atau sebesar 9,98% dan jenis kelamin perempuan terbanyak di kelompok umur 20-24 tahun sebesar 6.068 jiwa atau 10,76%.

Gambar 3. Piramida Penduduk Kecamatan Pontianak Utara Tahun 2011



Gambar 4. Kepadatan Penduduk di Kecamatan Pontianak Utara menurut Kelurahan Tahun 2011



Tabel 3.1. Luas Wilayah, Jumlah Penduduk, dan Kepadatan Penduduk di Kecamatan Pontianak Utara Menurut Kelurahan, 2011

	Kelurahan	Luas (Km ²)	Jumlah Penduduk	Kepadatan (Km ²)
	(1)	(2)	(3)	(4)
1	Batu Layang	9,20	19.437	2.113
2	Siantan Hilir	7,87	27.385	3.480
3	Siantan Tengah	13,70	30.286	2.211
4	Siantan Hulu	9,20	37.720	4.100
	Jumlah	37,97	114.828	3.024

sumber :Hasil Proyeksi Penduduk 2011

Tabel 3.2. Penduduk Menurut Kelurahan dan Jenis Kelamin di Kecamatan Pontianak Utara, 2011

	Kelurahan	Laki-Laki	Perempuan	Jumlah
	(1)	(2)	(3)	(4)
1	Batu Layang	9.890	9.547	19.437
2	Siantan Hilir	13.895	13.490	27.385
3	Siantan Tengah	15.518	14.768	30.286
4	Siantan Hulu	19.142	18.578	37.720
	Jumlah	58.445	56.383	114.828

Sumber :Hasil Proyeksi Penduduk 2011

Tabel 3.3. Jumlah Penduduk Menurut Kelompok Umur dan Jenis Kelamin di Kecamatan Pontianak Utara, 2011

Kelompok Umur	Laki-Laki	Perempuan	Jumlah
(1)	(2)	(3)	(4)
0-4	5.553	5.081	10.633
5-9	5.834	5.379	11.213
10-14	5.379	5.027	10.407
15-19	5.333	5.545	10.878
20-24	5.812	6.068	11.880
25-29	5.558	5.473	11.031
30-34	4.951	4.647	9.599
35-39	4.474	4.259	8.734
40-44	3.979	3.683	7.661
45-49	3.320	3.134	6.455
50-54	2.671	2.546	5.217
55-59	1.961	1.830	3.791
60-64	1.452	1.411	2.863
65+	2.167	2.298	4.466
Jumlah	58.445	56.383	114.828

Sumber : Hasil Proyeksi Penduduk 2011

Tabel 3.3. Lanjutan

Kelompok Umur	Laki-Laki	Perempuan	Jumlah
(1)	(2)	(3)	(4)
0-4	5.553	5.081	10.633
5-6	2.305	2.118	4.423
7-12	6.745	6.222	12.967
13-15	3.217	3.069	6.285
16-18	3.087	3.264	6.350
19-24	7.006	7.347	14.353
25-64	28.367	26.984	55.351
65+	2.167	2.298	4.466
Jumlah	58.445	56.383	114.828

Sumber : Hasil Proyeksi Penduduk 2011

Tabel 3.4. Jumlah Penduduk Laki-Laki dan Perempuan Menurut Kelompok Usia Sekolah, Jenis Kelamin dan Kelurahan di Kecamatan Pontianak Utara, 2011

Kelurahan dan Jenis Kelamin	0-4	5-6	7-12	13-15
(1)	(2)	(3)	(4)	(5)
Laki-Laki	5.553	2.305	6.745	3.217
1 Batu Layang	940	390	1.141	544
2 Siantan Hilir	1.320	548	1.604	765
3 Siantan Tengah	1.474	612	1.791	854
4 Siantan Hulu	1.819	755	2.209	1.053
Perempuan	5.081	2.118	6.222	3.069
1 Batu Layang	860	359	1.054	520
2 Siantan Hilir	1.216	507	1.489	734
3 Siantan Tengah	1.331	555	1.630	804
4 Siantan Hulu	1.674	698	2.050	1.011
Jumlah	10633	4423	12967	6285

Sumber : Hasil Proyeksi Penduduk 2011

PENDUDUK

Tabel 3.4. Lanjutan

Kelurahan dan Jenis Kelamin	16-18	19-24	25-64	65+
(1)	(2)	(3)	(4)	(5)
Laki-Laki	3.087	7.006	28.367	2.167
1 Batu Layang	522	1.185	4.800	367
2 Siantan Hilir	734	1.666	6.744	515
3 Siantan Tengah	820	1.860	7.532	575
4 Siantan Hulu	1.011	2.295	9.291	710
Perempuan	3.264	7.347	26.984	2.298
1 Batu Layang	553	1.244	4.569	389
2 Siantan Hilir	781	1.758	6.456	550
3 Siantan Tengah	855	1.924	7.068	602
4 Siantan Hulu	1.075	2.421	8.891	757
Jumlah	6.350	14.353	55.351	4.466

Sumber :Hasil Proyeksi Penduduk 2011

Tabel 3.5. Jumlah Kelahiran dan Kematian Menurut Kelurahan dan Jenis Kelamin di Kecamatan Pontianak Utara, 2011

Kelurahan	Lahir		Mati	
	Laki-Laki	Perempuan	Laki-Laki	Perempuan
(1)	(2)	(3)	(4)	(5)
1 Batu Layang	60	66	62	34
2 Siantan Hilir	107	123	46	50
3 Siantan Tengah	156	146	71	25
4 Siantan Hulu	135	100	104	47
Jumlah	488	435	283	156

Sumber : Ktr Camat Ptk Utara

PENDUDUK

Tabel 3.6 . Jumlah Penduduk Datang dan Pindah Menurut Kelurahan dan Jenis Kelamin di Kecamatan Pontianak Utara, 2011

Kelurahan	Datang		Pindah	
	Laki-Laki	Perempuan	Laki-Laki	Perempuan
(1)	(2)	(3)	(4)	(5)
1 Batu Layang	222	242	189	198
2 Siantan Hilir	333	316	416	385
3 Siantan Tengah	224	231	328	355
4 Siantan Hulu	240	238	261	262
Jumlah	1.019	1.024	1.190	1.195

Sumber : Ktr Camat Ptk U tara

Tabel 3.7 Jumlah Mutasi Penduduk Menurut Kelurahan di Kecamatan Pontianak Utara, 2011

	Kelurahan	Lahir	Mati	Datang	Pindah
	(1)	(2)	(3)	(4)	(5)
1	Batu Layang	126	96	464	387
2	Siantan Hilir	260	96	649	801
3	Siantan Tengah	302	96	455	683
4	Siantan Hulu	235	151	478	523
	Jumlah	921	436	2.042	2.389

Sumber : Ktr Camat Ptk Utara

<http://pontianakkota.bps.go.id>

4

SOSIAL

Social

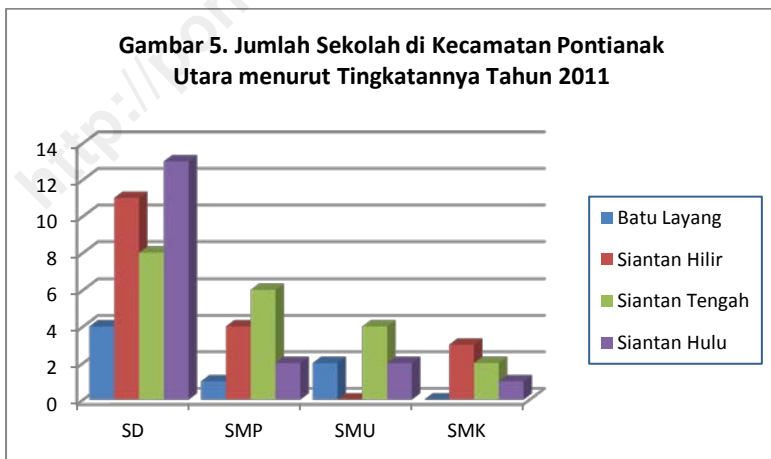
<http://pontianakkoala.bps.go.id>

4. SOSIAL

4.1. Pendidikan.

Pendidikan dan kesehatan merupakan salah satu komponen penting dalam pembangunan ekonomi. Peningkatan di bidang pendidikan merupakan upaya utama dalam memperbaiki kualitas sumber daya manusia. Infrastruktur yang memadai serta jumlah guru serta prasarana pendukung lainnya yang memadai merupakan salah satu penunjang pendidikan.

Jumlah sarana pendidikan yang terbanyak di kecamatan Pontianak Utara adalah sarana pendidikan di tingkat SD nya yaitu sebanyak 36 buah, dengan jumlah murid nya sebanyak 14.014 Orang yang terdiri dari Jumlah Murid SD Negeri dan Swasta. Jumlah SLTP di Pontianak Utara sebanyak 13 SLTP yang terdiri dari 4 SLTP Negeri dan 9 SLTP Swasta. Tingkat Sekolah Menengah Umum di Kecamatan Pontianak Utara berjumlah 8 SMU dan 6 SMK.



SOSIAL

4.2. Sarana Kesehatan.

Dari beberapa jenis sarana Kesehatan yang ada di Kecamatan Pontianak Utara, yang terbanyak adalah Puskesmas dan Puskesmas Pembantu (Pustu) dengan jumlah masing-masing 5 puskesmas/pustu. Masing-masing kelurahan memiliki 1 puskesmas dan 1 pustu, kecuali Kelurahan Siantan Hulu sebanyak 2 Puskesmas dan 2 Pustu.

4.3. Keluarga Berencana.

Jumlah Pencapaian Peserta KB aktif di Kecamatan Pontianak Utara jika dilihat Pemakaian Mix Kontrasepsinya yg terbanyak adalah pemakaian Kontrasepsi Pil yaitu sebanyak 5.559 Orang dan yang terkecil adalah MOP sebanyak 46 Orang. Pencapaian Peserta KB barunya yang terbanyak adalah suntikan 1.887 Orang atau 61.35%.

Jumlah Peristiwa Tindak Kejahatan yang terbanyak yg terjadi di Kecamatan Pontianak Utara adalah Peristiwa Penganiayaan sebanyak 130 Peristiwa atau sebesar 21,07% terhadap total terjadinya Peristiwa Tindak Kejahatan di Kecamatan Pontianak Utara selama tahun 2011.

4.4. Rumah Ibadah

Jumlah Rumah Ibadah di Kecamatan Pontianak Utara adalah yang paling sedikit adalah Kelenteng 2 buah. dan terbanyak adalah surau dengan jumlah 110 surau.

Tabel 4.1.1. Jumlah Sekolah Menurut Tingkat Sekolah di Kecamatan Pontianak Utara, 2011

Kelurahan	TK		SD/Sederajat		SLTP Umum	
	Negeri	Swasta	Negeri	Swasta	Negeri	Swasta
(1)	(2)	(3)	(4)	(5)	(6)	(7)
1 Batu Layang	-	2	4	-	1	-
2 Siantan Hilir	-	3	11	-	2	2
3 Siantan Tengah	-	3	4	4	-	6
4 Siantan Hulu	-	2	12	1	1	1
Jumlah	-	10	31	5	4	9

Sumber : Kantor Depdiknas Kota Pc

Tabel 4.1.1. Lanjutan

Kelurahan	SLTP Kejuruan		SMA		SMK	
	Negeri	Swasta	Negeri	Swasta	Negeri	Swasta
(1)	(2)	(3)	(4)	(5)	(6)	(7)
1 Batu Layang	-	-	1	1	-	-
2 Siantan Hilir	-	-	-	-	1	2
3 Siantan Tengah	-	-	-	4	1	1
4 Siantan Hulu	-	-	-	2	1	-
Jumlah	-	-	1	7	3	3

Sumber : Kantor Depdiknas Kota Pontianak

Tabel 4.1.2. Jumlah Rombongan Belajar Menurut Tingkat Sekolah dan Kelurahan di Kecamatan Pontianak Utara, 2011

Kelurahan	TK			SD		
	Negeri	Swasta	Jumlah	Negeri	Swasta	Jumlah
(1)	(2)	(3)	(4)	(5)	(6)	(7)
1 Batu Layang	-	4	4	28	-	28
2 Siantan Hilir	7	7	14	119	-	119
3 Siantan Tengah	-	10	10	44	45	89
4 Siantan Hulu	-	5	5	123	-	123
Jumlah	7	26	33	314	45	359

Sumber : Kantor Depdiknas Kota Pontianak

Tabel 4.1.2. Lanjutan1

Kelurahan	SMP Umum			SMU		
	Negeri	Swasta	Jumlah	Negeri	Swasta	Jumlah
(1)	(2)	(3)	(4)	(5)	(6)	(7)
1 Batu Layang	107	-	107	18	3	21
2 Siantan Hilir	36	7	43	-	-	-
3 Siantan Tengah	-	37	37	-	25	25
4 Siantan Hulu	15	3	18	-	3	3
Jumlah	158	47	205	18	31	49

Sumber : Kantor Depdiknas Kota Pontianak

Tabel 4.1.2. Lanjutan2

Kelurahan	SMK			MA		
	Negeri	Swasta	Jumlah	Negeri	Swasta	Jumlah
(1)	(2)	(3)	(4)	(5)	(6)	(7)
1 Batu Layang	-	-	-	-	-	-
2 Siantan Hilir	26	18	44	-	-	-
3 Siantan Tengah	-	20	20	-	-	-
4 Siantan Hulu	15	-	15	-	-	-
Jumlah	41	38	79	-	-	-

Sumber : Kantor Depdiknas Kota Pontianak

Tabel 4.1.3 Jumlah Murid Menurut Tingkat Sekolah dan Kelurahan di Kecamatan Pontianak Utara, 2011

Kelurahan	TK			SD		
	Negeri	Swasta	Jumlah	Negeri	Swasta	Jumlah
(1)	(2)	(3)	(4)	(5)	(6)	(7)
1 Batu Layang	-	42	42	2.703	41	2.744
2 Siantan Hilir	56	9	65	2.730	-	2.730
3 Siantan Tengah	-	295	295	1.742	2.097	3.839
4 Siantan Hulu	-	60	60	4.701	-	4.701
Jumlah	56	406	462	11.876	2.138	14.014

Sumber : Kantor Depdiknas Kota Pontianak

Tabel 4.1.3. Lanjutan1

Kelurahan	SMP Umum			SMU		
	Negeri	Swasta	Jumlah	Negeri	Swasta	Jumlah
(1)	(2)	(3)	(4)	(5)	(6)	(7)
1 Batu Layang	557	-	557	701	132	833
2 Siantan Hilir	1.405	386	1.791	-	-	-
3 Siantan Tengah	-	1.332	1.332	-	1.294	1.294
4 Siantan Hulu	563	137	700	-	56	56
Jumlah	2525	1855	4380	701	1482	2183

Sumber : Kantor Depdiknas Kota Pontianak

Tabel 4.1.3. Lanjutan2

Kelurahan	SMK			MA		
	Negeri	Swasta	Jumlah	Negeri	Swasta	Jumlah
(1)	(2)	(3)	(4)	(5)	(6)	(7)
1 Batu layang	-	-	-	-	-	-
2 Siantan Hilir	763	640	1403	-	-	-
3 Siantan Tengah	276	432	708	-	-	-
4 Siantan Hulu	403	-	403	-	-	-
Jumlah	1.442	1072	2.514	-	-	-

Sumber : Kantor Depdiknas Kota Pontianak

Tabel 4.1.4. Jumlah Ruang Belajar Menurut Kelurahan di Kecamatan Pontianak Utara, 2011

Kelurahan	TK			SD		
	Negeri	Swasta	Jumlah	Negeri	Swasta	Jumlah
(1)	(2)	(3)	(4)	(5)	(6)	(7)
1 Batu Layang	-	4	4	52	5	57
2 Siantan Hilir	-	12	12	76	-	76
3 Siantan Tengah	-	10	10	53	54	107
4 Siantan Hulu	-	5	5	103	-	103
Jumlah	-	31	31	284	59	343

Sumber : Kantor Depdiknas Kota Pontianak

Tabel 4.1.4. Lanjutan1

Kelurahan	SMP Umum			SMK		
	Negeri	Swasta	Jumlah	Negeri	Swasta	Jumlah
(1)	(2)	(3)	(4)	(5)	(6)	(7)
1 Batu Layang	15	-	15	-	-	-
2 Siantan Hilir	36	9	45	15	19	34
3 Siantan Tengah	-	36	36	-	20	20
4 Siantan Hulu	15	3	18	15	-	15
Jumlah	66	48	114	30	39	69

Sumber : Kantor Depdiknas Kota Pontianak

Tabel 4.1.4. Lanjutan2

Kelurahan	SMU			MA		
	Negeri	Swasta	Jumlah	Negeri	Swasta	Jumlah
(1)	(2)	(3)	(4)	(5)	(6)	(7)
1 Batu Layang	18	3	21	-	-	-
2 Siantan Hilir	-	-	-	-	-	-
3 Siantan Tengah	-	23	23	-	-	-
4 Siantan Hulu	-	4	4	-	-	-
Jumlah	18	30	48	-	-	-

Sumber : Kantor Depdiknas Kota Pontianak

Tabel 4.1.5. Jumlah Guru Menurut Kelurahan di Kecamatan Pontianak Utara, 2011/2012

Kelurahan	TK			SD		
	Negeri	Swasta	Jumlah	Negeri	Swasta	Jumlah
(1)	(2)	(3)	(4)	(5)	(6)	(7)
1 Batu Layang	-	22	22	106	10	116
2 Siantan Hilir	7	8	15	145	-	145
3 Siantan Tengah	-	19	19	97	74	171
4 Siantan Hulu	-	11	11	216	-	216
Jumlah	7	60	67	564	84	648

Sumber : Kantor Depdiknas Kota Pontianak

Tabel 4.1.5. Lanjutan1

Kelurahan	SMP Umum			SMK		
	Negeri	Swasta	Jumlah	Negeri	Swasta	Jumlah
(1)	(2)	(3)	(4)	(5)	(6)	(7)
1 Batu Layang	35	-	35	-	-	-
2 Siantan Hilir	75	17	92	72	53	125
3 Siantan Tengah	-	94	94	20	25	45
4 Siantan Hulu	33	10	43	52	-	52
Jumlah	143	121	264	144	78	222

Sumber : Kantor Depdiknas Kota Pontianak

Tabel 4.1.5. Lanjutan2

Kelurahan	SMU			MA		
	Negeri	Swasta	Jumlah	Negeri	Swasta	Jumlah
(1)	(2)	(3)	(4)	(5)	(6)	(7)
1 Batu Layang	45	12	57	-	-	-
2 Siantan Hilir	-	-	-	-	-	-
3 Siantan Tengah	-	77	77	-	-	-
4 Siantan Hulu	-	11	11	-	-	-
Jumlah	45	100	145	-	-	-

Sumber : Kantor Depdiknas Kota Pontianak

Tabel 4.1.6. Jumlah Sekolah, Gedung, dan Kelas Menurut Status Sekolah Dasar di Kecamatan Pontianak Utara, 2011/2012

Status SD/MI	Jumlah Sekolah	Jumlah Gedung	Jumlah Kelas		
			I	II	III
(1)	(2)	(3)	(4)	(5)	(6)
1 Batu Layang	4	4	484	461	515
2 Siantan Hilir	11	11	503	418	476
3 Siantan Tengah	7	7	725	741	734
4 Siantan Hulu	12	12	787	737	886
Jumlah	34	34	2.499	2.357	2.611

Sumber : Kantor Depdiknas Kota Pontianak

Tabel 4.1.6. Lanjutan

Status SD/MI	Jumlah Sekolah	Jumlah Gedung	Jumlah Kelas		
			IV	V	VI
(1)	(2)	(3)	(4)	(5)	(6)
1 Batu Layang	4	4	472	439	334
2 Siantan Hilir	11	11	444	470	419
3 Siantan Tengan	7	7	713	691	697
4 Siantan Hulu	12	12	873	793	661
Jumlah	34	34	2.502	2.393	2.111

Sumber : Kantor Depdiknas Kota Pontianak

Tabel 4.1.7. Jumlah Sekolah, Gedung, dan Kelas SMTP dan SMTA di Kecamatan Pontianak Utara, 2011/2012

Kelurahan	Jumlah Sekolah	Jumlah Gedung	Jumlah Kelas		
			VII	VIII	IX
(1)	(2)	(3)	(4)	(5)	(6)
1 Batu Layang	1	1	132	166	259
2 Siantan Hilir	3	3	592	549	500
3 Siantan Tengah	6	6	475	420	418
4 Siantan Hulu	2	2	210	243	247
Jumlah	12	12	1409	1378	1424

Sumber : Kantor Depdiknas Kota Pontianak

Tabel 4.1.8 Jumlah Murid SD Negeri di Kecamatan Pontianak Utara, TA 2011/2012

Kelurahan	Laki-laki	Perempuan	Jumlah
(1)	(2)	(3)	(4)
1 Batu Layang	1.405	1.298	2.703
2 Siantan Hilir	1.410	1.320	2.730
3 Siantan Tengah	1.129	1.047	2.176
4 Siantan Hulu	2.442	2.295	4.737
Jumlah	6.386	5.960	12.346

Sumber : Kantor Depdiknas Kota Pontianak

Tabel 4.1.9 Jumlah Murid SD Swasta di di Kecamatan Pontianak Utara, TA 2011/2012

Kelurahan	Laki-laki	Perempuan	Jumlah
(1)	(2)	(3)	(4)
1 Batu Layang	24	17	41
2 Siantan Hilir	-	-	-
3 Siantan Tengah	1.107	990	2.097
4 Siantan Hulu	-	-	-
Jumlah	1.131	1.007	2.138

Sumber : Kantor Depdiknas Kota Pontianak

Tabel 4.1.10 Jumlah Peserta EBTA dan Kelulusan Murid SD dan SLTP Menurut Kelurahan di Kecamatan Pontianak Utara, 2011/2012

Kelurahan	SD		SLTP	
	Peserta	Lulus	Peserta	Lulus
(1)	(2)	(3)	(4)	(5)
1 Batu Layang	316	316	154	152
2 Siantan Hilir	407	407	441	239
3 Siantan Tengah	583	583	406	402
4 Siantan Hulu	660	660	242	241
Jumlah	1.966	1.966	1.243	1034

Sumber : Kantor Depdiknas Kota Pontianak

Tabel 4.1.11. Jumlah Murid SMU dan SMK Yang Mengikuti Ujian dan Yang Lulus Menurut Kelurahan di Kecamatan Pontianak Utara, 2011/2012

Kelurahan	SMU		SMK	
	Peserta	Lulus	Peserta	Lulus
(1)	(2)	(3)	(4)	(5)
1 Batu Layang	225	225	-	-
2 Siantan Hilir	-	-	328	306
3 Siantan Tengah	274	274	129	128
4 Siantan Hulu	28	28	105	105
Jumlah	527	527	562	539

Sumber : Kantor Depdiknas Kota Pontianak

Tabel 4.2.1. Jumlah Sarana Kesehatan Menurut Kelurahan di Kecamatan Pontianak Utara, 2011

Kelurahan	Puskesmas	Puskesmas Pembantu	RSU/RS Bersalin	Poli-klinik	BKIA	Apotik
(1)	(2)	(3)	(4)	(5)	(6)	(7)
1 Batu Layang	1	1	-	-	-	-
2 Siantan Hilir	1	1	-	-	-	1
3 Siantan Tengah	1	1	2	-	-	3
4 Siantan Hulu	2	2	1	-	-	1
Jumlah	5	5	3	-	-	5

Sumber PLKB Pontianak Utara

Tabel 4.2.1. Lanjutan

Kelurahan	Tempat Praktek			PPKBD	Posyandu	BKB
	Dokter	Bidan	Sinshe			
(1)	(2)	(3)	(4)	(5)	(6)	(7)
1 Batu Layang	1	1	-	1	11	-
2 Siantan Hilir	1	1	1	1	22	1
3 Siantan Tengah	6	1	-	1	13	2
4 Siantan Hulu	2	6	-	1	22	1
Jumlah	10	9	1	4	68	4

Sumber PLKB Pontianak Utara

Tabel 4.2.2. Pencapaian Peserta KB Aktif Menurut Jenis Alat Kontrasepsi dan Kelurahan di Kecamatan Pontianak Utara, 2011

Kelurahan	PUS	PENCAPAIAN			Jumlah
		IUD	PIL	Kondom	
(1)	(2)	(3)	(4)	(5)	(6)
1 Batu Layang	1.939	393	308	20	2.660
2 Siantan Hilir	4.989	283	1.390	28	6.690
3 Siantan Tengah	5.863	592	1.154	76	7.685
4 Siantan Hulu	5.429	409	1.416	34	7.288
Jumlah	18.220	1.677	4.268	158	24.323

Sumber : Sumber : Pengawas PLKB Pontianak Utara

Tabel 4.2.2. Lanjutan

Kelurahan	PENCAPAIAN				Jumlah
	Kontap		Suntik	IMP	
	MOW	MOP			
(1)	(2)	(3)	(4)	(5)	(6)
1 Batu Layang	29	4	607	160	800
2 Siantan Hilir	62	12	1.481	25	1.580
3 Siantan Tengah	60	14	1.937	18	2.029
4 Siantan Hulu	159	16	1.534	77	1.786
Jumlah	310	46	5.559	280	6.195

Sumber : Sumber : Pengawas PLKB Pontianak Utara

Tabel 4.2.3. Pencapaian KB Baru Per Bulan Menurut Alat Kontrasepsi di Kecamatan Pontianak Utara, 2011

Bulan	Alat Kontrasepsi							JLH
	IUD	IM-PLANT	MOW	SUNTIK	PIL	KON-DOM	MOP	
(1)	(2)	(3)	(4)	(5)	(6)	(7)	(8)	(9)
Januari	2	-	-	340	237	1	1	581
Februari	4	-	-	225	151	1	2	383
Maret	16	1	1	138	71	3	4	234
April	5	-	2	104	93	-	-	204
Mei	8	1	-	121	77	2	-	209
Juni	6	-	1	84	35	3	1	130
Juli	6	1	1	206	64	1	-	279
Agustus	11	-	1	107	44	1	-	164
September	18	-	-	163	38	3	-	222
Oktober	6	3	-	144	104	1	1	259
November	7	1	3	119	73	2	-	205
Desember	8	5	1	136	55	1	-	206
Jumlah	97	12	10	1.887	1.042	19	9	3.076

Sumber : PPLKB Kecamatan Pontianak Utara

Tabel 4.2.4. Pertahanan Keluarga Sejahtera Menurut Kelurahan di Kecamatan Pontianak Utara (Keluarga), 2011

Kelurahan	Pra KS	KS I	KS II	KS III	KS III+
(1)	(2)	(3)	(4)	(5)	(6)
1 Batu Layang	-	1.067	2.364	1.123	367
2 Siantan Hilir	2	1.239	3.279	2.195	1.462
3 Siantan Tengah	11	1.270	3.887	1.942	967
4 Siantan Hulu	-	1.447	3.617	2.096	1.639
Jumlah	13	5.023	13.147	7.356	4.435

Sumber : PPLKB Kecamatan Pontianak Utara

Tabel 4.3.1. Jumlah Peristiwa Tindak Kejahatan Terhadap Jiwa/Badan Per Bulan di Kecamatan Pontianak Utara, 2011

Bulan	Tindak Kejahatan						
	Curas/ todong	Jambret	Curanmor	Curat	Pencurian biasa	Penganiaya an	Perbuatan cabul
(1)	(2)	(3)	(4)	(5)	(6)	(7)	(8)
Januari	2	-	4	6	18	2	1
Februari	-	-	2	-	12	3	-
Maret	2	-	10	4	12	10	-
April	-	-	2	2	6	13	2
Mei	4	-	7	12	17	11	-
Juni	2	2	4	14	14	10	-
Juli	-	-	3	14	10	11	-
Agustus	-	-	5	22	1	25	-
September	-	-	8	8	4	16	2
Oktober	-	-	4	18	4	18	-
November	4	-	18	9	9	5	-
Desember	-	-	9	3	16	6	-
Jumlah	14	2	76	112	123	130	5

Sumber : Polsekta Kecamatan Pontianak Utara

Tabel:4.3.1. Lanjutan 1

Bulan	Pengero yokan	Pengge lapan	Penipuan	Perbuatan tak senang	Pembunuhan	Perjudian	Pengrusakan
(1)	(2)	(3)	(4)	(5)	(6)	(7)	(8)
Januari	6	2	4	2	-	-	-
Februari	2	-	2	-	-	-	-
Maret	4	4	2	-	-	4	-
April	4	3	-	-	-	2	2
Mei	2	20	-	-	-	2	2
Juni	2	6	2	-	-	2	-
Juli	2	6	3	-	-	-	-
Agustus	3	3	-	-	2	-	4
September	2	2	2	-	-	2	-
Oktober	2	6	8	2	-	-	2
November	4	12	-	-	-	-	-
Desember	2	5	-	-	-	-	-
Jumlah	35	69	23	4	2	12	10

Sumber : Polsekta Kecamatan Pontianak Utara

Tabel:4.3.1. Lanjutan 2

Bulan	Pengan caman	KDRT	Narkotika	Percobaan Pembunuh an	Senpi	Pemerasan	Perlindungan anak
(1)	(2)	(3)	(4)	(5)	(6)	(7)	(8)
Januari	2	6	2	-	-	4	-
Februari	-	2	2	-	-	-	-
Maret	-	2	-	-	-	-	-
April	-	2	-	-	2	-	-
Mei	-	2	-	1	-	-	-
Juni	2	-	2	-	1	-	-
Juli	-	-	-	-	-	-	-
Agustus	-	2	-	-	-	-	2
September	-	4	-	-	-	-	-
Oktober	-	2	-	-	-	1	-
November	-	4	-	-	-	-	-
Desember	-	-	-	-	-	2	-
Jumlah	4	26	6	1	3	7	2

Sumber : Polsekta Kecamatan Pontianak Utara

Tabel : 4.3.2. Jumlah Peristiwa Tindak Kejahatan Terhadap Jiwa/Badan Di Kecamatan Pontianak Utara, 2011

Kelurahan	Tindak Kejahatan					
	Pencurian	Curanmor	Curat Jambret	Penganiayaan	Penggelapan	
(1)	(2)	(3)	(4)	(5)	(6)	(7)
1 Batu Layang	72	39	61	1	73	35
2 Siantan Hilir	7	6	21	-	19	-
3 Siantan Tengah	8	9	5	1	-	14
4 Siantan Hulu	36	22	35	-	15	18
Jumlah	123	76	122	2	107	67

Sumber : Polsekta Kecamatan Pontianak Utara

Tabel: 4.3. 2. Lanjutan 1

Kelurahan	Tindak Kejahatan					
	Kebakaran	Melarikan anak dibawah umur	Perbuatan cabul/zunah	Pengroyokan	Sajam	Perjudian
(1)	(2)	(3)	(4)	(5)	(6)	(7)
1 Batu Layang	7	1	3	18	-	6
2 Siantan Hilir	-	-	-	-	-	3
3 Siantan Tengah	-	1	1	10	-	3
4 Siantan Hulu	2	-	1	8	-	-
Jumlah	9	2	5	36	-	12

Sumber : Polsekta Kecamatan Pontianak Utara

Tabel: 4.3. 2. Lanjutan 2

Kelurahan	Tindak Kejahatan					
	Perbuatan tak Senang	Pengrusakan	Pengancaman	Perlindungan anak	Narkotika	Percobaan pembunuhan
(1)	(2)	(3)	(4)	(5)	(6)	(7)
1 Batu Layang	2	5	3	1	2	1
2 Siantan Hilir	-	-	-	-	1	-
3 Siantan Tengah	2	4	1	-	-	-
4 Siantan Hulu	-	1	2	1	1	1
Jumlah	4	10	6	2	4	2

Sumber : Polsekta Kecamatan Pontianak Utara

Tabel: 4.3. 2. Lanjutan 3

Kelurahan	Tindak Kejahatan					
	Curas/ Todong	Penipuan	KDRT	Pembu- nuhan	Senpi	Pemerasan
(1)	(2)	(3)	(3)	(4)	(4)	(5)
1 Batu Layang	7	13	16	1	2	4
2 Siantan Hilir	2	-	7	-	-	1
3 Siantan Tengah	-	5	4	-	-	1
4 Siantan Hulu	5	5	5	1	1	2
Jumlah	14	23	32	2	3	8

Sumber : Polsekta Kecamatan Pontianak Utara

**Tabel 4.4.1. Jumlah Rumah Ibadah Menurut Kelurahan
di Kecamatan Pontianak Utara, 2011**

Kelurahan	Mesjid	Surau/ Langgar	Gereja	Vihara	Kelenteng
(1)	(2)	(3)	(4)	(5)	(6)
1 Batu Layang	13	32	4	4	-
2 Siantan Hilir	12	24	1	-	-
3 Siantan Tengah	4	21	3	3	2
4 Siantan Hulu	19	33	3	2	-
Jumlah	48	110	11	9	2

Sumber KUA Kec. Ptk Utara

Tabel 4.4.2. Jumlah Pasangan Yang Menikah per Bulan Menurut Kelurahan di Kecamatan Pontianak Utara, 2011

Bulan	Batu layang	Siantan Hilir	Siantan Tengah	Siantan Hulu	Jumlah
(1)	(2)	(3)	(4)	(5)	(6)
Januari	18	20	30	22	90
Februari	12	9	7	10	38
Maret	10	22	14	38	84
April	26	22	23	25	96
Mei	16	22	12	24	74
Juni	28	23	9	29	89
Juli	24	23	37	45	129
Agustus	8	5	7	12	32
September	15	16	13	23	67
Oktober	10	11	30	12	63
November	30	33	24	57	144
Desember	14	14	20	8	56
Jumlah	211	220	226	305	962

Sumber KUA Kec. Ptk Utara

Tabel 4.4.3. Jumlah Pasangan Yang Menikah Per Bulan di Kecamatan Pontianak Utara, 2009 - 2011

Bulan	2009	2010	2011
(1)	(2)	(3)	(4)
Januari	124	124	90
Februari	34	34	38
Maret	67	67	84
April	82	82	96
Mei	70	70	74
Juni	79	79	89
Juli	83	83	129
Agustus	62	62	32
September	22	22	67
Oktober	71	71	63
Nopember	37	37	144
Desember	135	135	56
Jumlah	866	866	962

Sumber KUA Kec. Ptk Utara

Tabel 4.4.4. Jumlah Orang Orang Berzakat (Muzaki), Menerima Zakat (Mustahiq), dan Jenis Zakat Yang dikeluarkan di Kecamatan Pontianak Utara, 2011

Kelurahan	Muzaki	zakat mall	jenis zakat		Infaq/sadaqah
			Beras	Uang	
(1)	(2)	(3)	(4)	(5)	(6)
Batu Layang	2.135	6.649.000	3.355,00	34.644.250,00	5.716.000
Siantan Hilir	1.732	16.749.000	1.057,50	26.445.750,00	4.521.000
Siantan Tengah	540	2.500.000	476,00	601.250,00	160.000
Siantan Hulu	4.946	4.570.000	5.664,00	66.569.816,00	5.278.000
Jumlah	9.353	30.468.000	10.552,50	128.261.066,00	15.675.000

Sumber KUA Kec. Ptk Utara

Tabel. 4.4.5 Pengeluaran Zakat Fitrah di Kecamatan Pontianak Utara, 2011

Kelurahan	Mustahiq Orang	Zakat Fitrah		Setor ke BAZ Kecamatan		
		Beras (Kg)	Uang (Rp)	Zakat Mal	Infaq/Sadaqah	
					Beras Kg	Uang Rp
(1)	(2)	(3)	(4)	(5)	(6)	(7)
Batu Layang	1.076	2.572,50	19.186.000	-	285	500.000
Siantan Hilir	382	1.719,50	35.896.250	5.700.000	130	500.000
Siantan Tengah	51	1.173	612.000	2.500.000	-	-
Siantan Hulu	2.042	4.114,50	47.820.316	1.200.000	285	650.000
Jumlah	3.551	9.579,50	103.514.566	9.400.000	700	1.650.000

Sumber KUA Kec. Ptk Utara

<http://pontianakkota.bps.go.id>

5

PERTANIAN

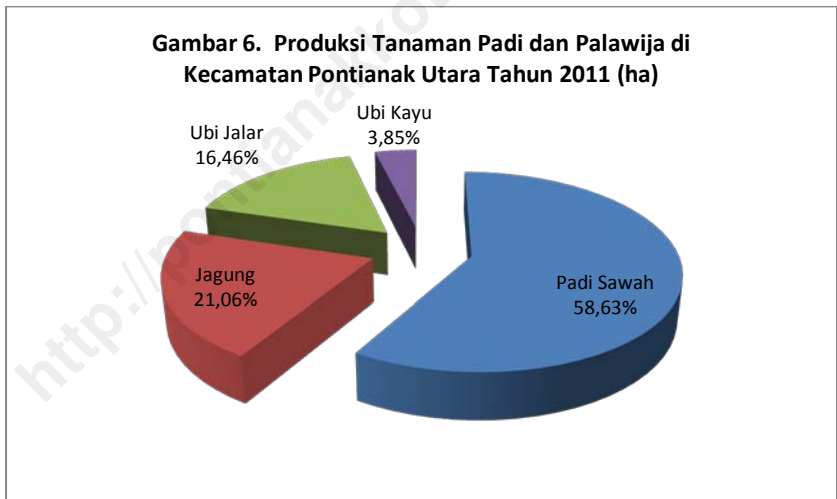
Agriculture

<http://ponorokkota.bps.go.id>

5. PERTANIAN

Luas panen terbesar di Kecamatan Pontianak Utara adalah Padi Sawah yaitu 168 Ha selama Tahun 2011. Dengan rata rata produksi 2,90 Kuintal/ha. Untuk jenis Tanaman Sayur sayuran luas panen yg terbanyak adalah jenis tanaman sawi 103 Ha, dan apabila dilihat Produksi yang terbanyak adalah jenis tanaman Kacang Panjang 2.499 Kuintal dengan rata rata Produksi 147,00Kw/Ha.

Ternak yang paling banyak terdapat di Pontianak Utara adalah ayam ras dengan total jumlah 35.196 ekor. Kecamatan Pontianak Timur tidak terdapat ternak sapi perah.



Tabel 5.1. Luas Panen, Produksi dan Rata-Rata Produksi Padi Sawah dan Palawija di Kecamatan Pontianak Utara Menurut Jenis Tanaman, 2011

Jenis Tanaman	Luas Panen (Ha)	Produksi (Kw)	Rata-Rata Produksi (Kw/Ha)
(1)	(2)	(3)	(4)
1. Padi Sawah	168	487,2	2,90
2. Jagung	50	175	3,50
3. Kacang Tanah	-	-	-
4. Talas	-	-	-
5. Ubi Jalar	18	136,8	7,60
6. Ubi Kayu	25	32	1,28

Sumber : BPS Kota Pontianak

Tabel 5.2. Luas Panen, Produksi dan Rata-Rata Produksi Tanaman Sayuran di Kecamatan Pontianak Utara Menurut Jenis Tanaman, 2011

	Jenis Tanaman	Luas Panen (Ha)	Produksi (Kw)	Rata-Rata Produksi (Kw/Ha)
	(1)	(2)	(3)	(4)
1	Bawang Daun	40	480	12,00
2	Petsai/Sawi	103	1.054	10,23
3	Kacang Panjang	17	2.499	147,00
4	C a b e	4	28	7,00
5	Terong	23	28	1,22
6	Buncis	2	30	15,00
7	Ketimun	17	255	15,00
8	Kangkung	46	621	13,50
9	Bayam	38	475	12,50

Sumber : BPS Kota Pontianak

Tabel 5.3. Luas Panen, Produksi dan Rata-Rata Produksi Tanaman Obat-Obat di Kecamatan Pontianak Utara Menurut Jenis Tanaman, 2011

	Jenis Tanaman	Luas Panen (M2)	Produksi (Kg)	Rata-Rata Produksi (Kg/M2)
	(1)	(2)	(3)	(4)
1	Jahe	100	450.000	4.500,00
2	Kencur	200	600.000	3.000,00
3	Kunyit	175.000	600.000	3,43
4	Lempuyang	-	-	-
5	Laos/Lengkuas	100	450.000	4.500,00
6	Lidah Buaya	400.500	778.000	1,94
7	Mengkudu	-	-	-
8	Temu Ireng	-	-	-
9	Temu Lawak	40.000	80.000	2,00

Sumber : BPS Kota Pontianak

Tabel 5.4. Luas Panen, Produksi dan Rata-Rata Produksi Tanaman Hias di Kecamatan Pontianak Utara Menurut Jenis Tanaman, 2011

	Jenis Tanaman	Luas Panen (Ha)	Produksi (Ton)	Rata-Rata Produksi (Kw/Ha)
	(1)	(2)	(3)	(4)
1	Adenium (Kamboja Jepar)	225	1.580	7,02
2	Aglaonema	75	786	10,48
3	Anggrek	59.500	119.500	2008,00
4	Monstera	-	-	-
5	Anthurium Bunga	1.025	16.230	15,83
6	Anthurium Daun	540	4.005	7,51
7	Diffenbachia	-	-	-
8	Euphorbia	-	-	-
9	Heliconia (Pisang-Pisang)	400	8.695	21,74
10	Ixora (Soka)	120	955	7,96
11	Krisan	115	3.175	27,61
12	Mawar	470	845	1,80
13	Melati	50	1.125	22,50
14	Cordyline	-	-	-
15	Pakis	50	600	12,00
16	Palem	-	-	-
17	Phylodendron	-	-	-
18	Sansevieria (Pedang-Ped)	450	4.955	11,01
19	Sedap Malam	130	700	5,38

Sumber : BPS Kota Pontianak

**Tabel 5.5. Jumlah Ternak dan Unggas di Kecamatan Pontianak Utara
Menurut Jenis Ternak, 2009-2011**

Jenis Ternak		2009	2010	2011
(1)		(2)	(3)	(4)
1.	Sapi Potong	696	536	660
2.	Sapi Perah	-	-	-
3.	Kambing	567	450	590
4.	Babi	561	250	12.574
5.	Ayam Ras	60.471	-	3.983
6.	Ayam Buras	33.973	4.500	35.196
7.	Itik	1.564	790	9.325

Sumber : Dinas Urusan Pangan Kota Pontianak

<http://pontianakkota.bps.go.id>

6

INDUSTRI

Industry

<http://ponorokkoto.uins-ps.go.id>

6. INDUSTRI

Jumlah Perusahaan Industri besar/Sedang di kecamatan Pontianak Utara tahun 2011 sebanyak 12 Buah. Terdapat 7 industri makanan, 1 industri kayu dan 4 industri karet. Apabila dibandingkan dengan tahun 2010, industri makanan pada tahun 2011 berkurang 1 industri. Total Jumlah Pekerja 1.131 Orang dengan 963 pekerja produksi dan 168 pekerja lainnya.

Tabel 6.1. Jumlah Perusahaan Industri Besar Sedang Menurut Sub Sektor Industri di Kecamatan Pontianak Utara, 2009-2011

Sub Sektor Industri		2009	2010	2011
(1)		(2)	(3)	(4)
1	Industri Makanan	8	8	7
2	Industri Kayu	1	1	1
3	Industri Kertas/Percetakan	-	-	-
4	Industri Karet	4	4	4
4	Industri Kimia/Percetakan	-	-	-
5	Industri Barang Dari Logam	-	-	-
Jumlah		13	13	12

Sumber : BPS Kota Pontianak

Tabel 6.2. Jumlah Tenaga Kerja Perusahaan Industri Besar Sedang Menurut Kriteria Pekerja & Jenis Kelamin di Kecamatan Pontianak Utara, 2009-2011

Rincian Uraian	2009	2010	2011
(1)	(2)	(3)	(4)
01 Pekerja Produksi	1,806	1,806	963
02 Pekerja Lainnya	361	361	168
Jumlah	2,150	2,150	1.131

Sumber : BPS Kota Pontianak

Catatan : ada beberapa Perusahaan Industri datanya belum masuk

7

POS & KOMUNIKASI

Post & Communication

<http://online.bpkabkota.bps.go.id>

7. POS DAN KOMUNIKASI

Kantor pos di Pontianak Utara terletak di Kelurahan Siantan Tengah. Terdapat 2 hotel dan 1 wisma di Pontianak Utara. Dari kedua penginapan tersebut, terdapat total 113 kamar dan 113 tempat tidur.

<http://pontianakkota.bps.go.id>

Tabel 7.1. Jumlah Kantor Pos dan Kantor Pos Pembantu Menurut Kelurahan di Kecamatan Pontianak Utara, 2011

Kelurahan	Kantor Pos	Kantor Pos Pembantu
(1)	(2)	(3)
1 Batu Layang	-	-
2 Siantan Hilir	-	-
3 Siantan Tengah	1	-
4 Siantan Hulu	-	-
Jumlah	1	-

Tabel 7.2. Jumlah Radio Swasta Niaga dan Wartel Menurut Kelurahan di Kecamatan Pontianak Utara, 2011

Kelurahan	Radio Swasta Niaga	Wartel	Stasiun TV
(1)	(2)	(3)	(4)
1 Batu layang	-	-	-
2 Siantan Hilir	-	-	-
3 Siantan Tengah	-	-	-
4 Siantan Hulu	-	-	1
Jumlah	-	-	1

Tabel 7.3.1. Jumlah Sarana Akomodasi Menurut Kelurahan di Kecamatan Pontianak Utara, 2011

	Kelurahan	Hotel	Wisma	Losmen/ Penginapan
	(1)	(2)	(3)	(4)
1	Batu Layang	-	-	-
2	Siantan Hilir	-	-	-
3	Siantan Tengah	-	1	-
4	Siantan Hulu	2	-	-
	Jumlah	2	1	-

Sumber : Bps Kota Ptk

Tabel 7.4 Jumlah Kamar dan Tempat Tidur Pada Sarana Akomodasi Menurut Kelurahan di Kecamatan Pontianak Utara, 2011

Kelurahan	Kamar	Tempat Tidur
(1)	(2)	(3)
1 Batu Layang	-	-
2 Siantan Hilir	-	-
3 Siantan Tengah	45	45
4 Siantan Hulu	68	68
Jumlah	113	113

Sumber : Bps Kota Ptk

8

KEUANGAN

Finance

<http://ponuhakko.com/ps-go.id>

7. KEUANGAN

Berdasarkan catatan kantor camat Pontianak Utara, penerimaan PBB pada tahun 2011 terealisasi sebesar Rp 638.445.173,-. Sementara berdasarkan target yang seharusnya adalah sebesar Rp 1.612.796.920,-. Sehingga terdapat kekurangan sebesar Rp 974.351.747,-. Pada Kelurahan Siantan Hilir, tahun 2011 tidak ada PBB yang terealisasi.

Jumlah realisasi penerimaan bantuan oleh Pemerintah Pusat maupun Pemerintah daerah serta Swadaya Masyarakat Untuk Kelurahan yang ada di Kecamatan Pontianak Utara sebesar Rp.3.793.807.522.- Bantuan yang terbesar yaitu di Kelurahan Batu Layang yaitu 1.880.032.000,- atau sebesar 49,56%,

Tabel 8.1. Besarnya Penerimaan Pajak Bumi dan Bangunan Kantor Camat Pontianak Utara, 2011

Kelurahan	Wajib Pajak	Target Penerimaan	Realisasi
(1)	(2)	(3)	(4)
Batu Layang	5.460	442.391.194	134.224.417
Siantan Hilir	7.277	237.107.634
Siantan Tengah	6.934	319.726.159	315.408.781
Siantan Hulu	10.565	613.571.933	188.811.975
Jumlah	30.236	1.612.796.920	638.445.173

Sumber : Kelurahan Pontianak Utara

Tabel 8.2. Besarnya Realisasi Penerimaan Kantor Camat Pontianak Utara, 2011

Kelurahan	Besarnya Bantuan Dari				Jumlah
	Pusat	Pemda Prop	Pemda Kota	Swadaya Masyarakat	
(1)	(2)	(3)	(4)	(5)	(6)
Batu Layang	649.000.000	-	366.718.000	864.314.000	1.880.032.000
Siantan Hilir	-	171.890.472	-	553.870.000	725.760.472
Siantan Tengah	75.000.000	260.000.000	708.984.000	9.200.000	1.053.184.000
Siantan Hulu	-	-	84.830.400	50.000.650	134.831.050
Jumlah	724.000.000	431.890.472	1.160.532.400	1.477.384.650	3.793.807.522

Sumber : Monografi Kelurahan

9

PENDAPATAN REGIONAL

Regional Income

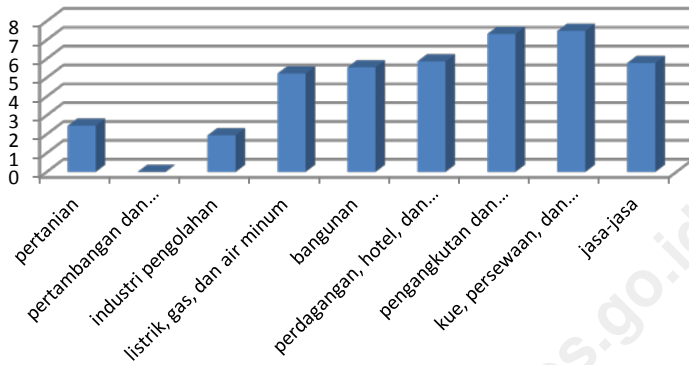
9. Pendapatan Regional

Produk Domestik Regional Bruto (PDRB) menggambarkan kemampuan suatu wilayah untuk menciptakan output (nilai tambah) pada suatu waktu tertentu. PDRB dari sisi sektoral merupakan penjumlahan seluruh komponen nilai tambah bruto yang mampu diciptakan oleh sektor-sektor ekonomi atas berbagai aktivitas produksinya.

Penyumbang PDRB atas harga berlaku yang terbesar di Kecamatan Pontianak Utara pada Tahun 2011 yang terbesar di Industri pengolahan yaitu sebesar Rp.657.525,47 juta, atau 25,22% dan yang paling kecil yaitu di Sektor pertambangan dan penggalian = 0, jika dibandingkan pada tahun 2010 maka PDRB kecamatan Pontianak Utara mengalami peningkatan sebesar 7,71%.

Berdasarkan penghitungan PDRB atas dasar harga konstan 2000, laju pertumbuhan ekonomi di Kecamatan Pontianak Utara sebesar 5,03 persen. Sektor kue, persewaan, dan jasa perusahaan merupakan sektor paling dominan di Pontianak Utara. Dibandingkan tahun sebelumnya, pertumbuhan di Pontianak Utara mengalami penurunan, pada tahun 2010 tercatat pertumbuhan ekonomi Pontianak Utara sebesar 5,88 persen. Pertumbuhan tertinggi kedua pada tahun 2011 datang dari sub sektor pengangkutan dan komunikasi dengan nilai pertumbuhan ekonomi sebesar 7,48 persen.

Gambar 7. Pertumbuhan Ekonomi Kecamatan Pontianak Utara menurut Sub Sektor Tahun 2011



**Tabel : 9.1. PDRB Kecamatan Pontianak Utara Atas Harga Berlaku,
2009- 2011 (Juta Rp)**

Sektor	2009	2010	2011
(1)	(2)	(3)	(4)
1. Pertanian	99.654,38	106.691,00	112.976,48
2. Pertambangan dan Penggalian	-	-	-
3. Industri Pengolahan	598.750,17	632.215,05	657.525,47
4. Listrik, Gas dan Air Minum	12.505,89	13.351,33	14.513,12
5. Bangunan	278.193,65	328.733,62	358.467,61
6. Perdag, Hotel dan Restoran	331.479,97	395.022,15	432.041,51
7. Pengangkutan dan Komunikasi	345.786,38	403.404,41	442.236,45
8. Kue, Persewaan dan Jasa Persh	192.046,91	208.882,21	230.053,14
9. Jasa Jasa	307.503,39	331.985,35	359.072,05
PDRB	2.165.920,74	2.420.285,12	2.606.885,83

Sumber : BPS Kota Pontianak

**Tabel : 9.2 PDRB Kecamatan Pontianak Utara Atas Harga Konstan,
2009 - 2011 (Juta Rp)**

Sektor	2009	2010	2011
(1)	(2)	(3)	(4)
1. Pertanian	48.388,48	52.035,89	53.312,33
2. Pertambangan dan Penggalian	-	-	-
3. Industri Pengolahan	341.587,60	353.068,74	359.923,26
4. Listrik, Gas dan Air Minum	7.561,89	7.964,40	8.380,34
5. Bangunan	142.506,05	151.519,62	159.923,43
6. Perdag, Hotel dan Restoran	181.586,39	194.846,22	206.272,41
7. Pengangkutan dan Komunikasi	181.586,39	194.846,22	253.996,96
8. Kue, Persewaan dan Jasa Persh	112.985,02	120.442,59	129.450,02
9. Jasa Jasa	178.773,96	184.931,29	195.623,99
PDRB	1.194.975,78	1.259.654,97	1.366.882,74

Sumber : BPS Kota Pontianak

**Tabel : 9.3 Indeks Harga Implisit Kecamatan Pontianak Utara,
2009 - 2011**

Sektor	2009	2010	2011
(1)	(2)	(3)	(4)
1. Pertanian	201,78	205,03	211,91
2. Pertambangan dan Penggalian	-	-	-
3. Industri Pengolahan	175,28	179,06	182,68
4. Listrik, Gas dan Air Minum	165,38	167,64	173,18
5. Bangunan	195,22	216,96	224,15
6. Perdag, Hotel dan Restoran	182,55	202,74	209,45
7. Pengangkutan dan Komunikasi	161,01	170,45	174,11
8. Kue, Persewaan dan Jasa Persh	169,98	173,43	177,72
9. Jasa Jasa	172,01	179,52	183,55
PDRB	176,21	185,96	190,72

Sumber : BPS Kota Pontianak

Tabel : 9.4. Inflasi Produsen Di Kecamatan Pontianak Utara, 2009 - 2011

Sektor	2009	2010	2011
(1)	(2)	(3)	(4)
1. Pertanian	5,00	1,61	3,36
2. Pertambangan dan Penggalian	0	0	0
3. Industri Pengolahan	22,02	2,16	2,02
4. Listrik, Gas dan Air Minum	27,07	1,36	3,31
5. Bangunan	24,62	11,14	3,31
6. Perdag, Hotel dan Restoran	14,17	11,06	3,31
7. Pengangkutan dan Komunikasi	0,88	5,86	2,15
8. Kue, Persewaan dan Jasa Persh	19,02	2,03	2,47
9. Jasa Jasa	13,19	4,37	2,25
PDRB	14,98	5,53	2,56

Sumber : BPS Kota Pontianak

**Tabel. 9. 5 Pertumbuhan Ekonomi Di Kecamatan Pontianak Utara,
2009 - 2011**

Sub Sektor	2009	2010	2011
(1)	(2)	(3)	(4)
1. Pertanian	3,57	5,36	2,45
2. Pertambangan dan Penggalian	-	-	-
3. Industri Pengolahan	2,93	3,36	1,94
4. Listrik, Gas dan Air Minum	5,38	5,32	5,22
5. Bangunan	11,18	6,33	5,55
6. Perdag, Hotel dan Restoran	5,30	7,30	5,86
7. Pengangkutan dan Komunikasi	7,21	10,20	7,32
8. Kue, Persewaan dan Jasa Persh	4,38	6,60	7,48
9. Jasa Jasa	2,25	3,44	5,78
PDRB	4,99	5,88	5,03

Sumber : BPS Kota Pontianak

Tabel : 9. 6. PDRB Perkapita Penduduk di Kecamatan Pontianak Utara Menurut Sub Sektor, 2009

Sektor	PDRB (Juta Rp)	PDRB PERKAPITA (Rp)
(1)	(2)	(3)
1. Pertanian	99.654,38	921.659,00
2. Pertambangan dan Penggalian	-	-
3. Industri Pengolahan	598.750,17	5.537.580,00
4. Listrik, Gas dan Air Minum	12.505,89	115.661,41
5. Bangunan	278.193,65	2.572.889,25
6. Perdag, Hotel dan Restoran	331.479,97	3.065.710,71
7. Pengangkutan dan Komunikasi	345.786,38	3.198.024,32
8. Kue, Persewaan dan Jasa Persh	192.046,91	1.776.156,39
9. Jasa Jasa	307.503,39	2.843.961,99
PDRB	2.165.920,74	20.031.636,90

Sumber : BPS Kota Pontianak

Tabel : 9. 7. PDRB Perkapita Penduduk di Kecamatan Pontianak Utara Menurut Sub Sektor, 2010

Sektor	PDRB (Juta Rp)	PDRB PERKAPITA (Rp)
(1)	(2)	(3)
1. Pertanian	106.691,00	947.715,79
2. Pertambangan dan Penggalian	-	-
3. Industri Pengolahan	632.215,05	5.615.848,09
4. Listrik, Gas dan Air Minum	13.351,33	118.597,32
5. Bangunan	328.733,62	2.920.077,99
6. Perdag, Hotel dan Restoran	395.022,15	3.508.906,35
7. Pengangkutan dan Komunikasi	403.404,41	3.583.364,36
8. Kue, Persewaan dan Jasa Persh	208.882,21	1.855.460,80
9. Jasa Jasa	331.985,35	2.948.962,49
PDRB	2.420.285,12	21.498930.69

Sumber : BPS Kota Pontianak

Tabel : 9. 8. PDRB Perkapita Penduduk di Kecamatan Pontianak Utara Menurut Sub Sektor, 2011

Sektor	PDRB (Juta Rp))	PDRB PERKAPITA (Rp)
(1)	(2)	(3)
1. Pertanian	112.976,48	983.875,71
2. Pertambangan dan Penggalian	-	-
3. Industri Pengolahan	657.525,47	5.726.177,15
4. Listrik, Gas dan Air Minum	14.513,12	126.390,08
5. Bangunan	358.467,61	3.121.778,75
6. Perdag, Hotel dan Restoran	432.041,51	3.762.510,10
7. Pengangkutan dan Komunikasi	442.236,45	3.851.294,55
8. Kue, Persewaan dan Jasa Persh	230.053,14	2.003.461,26
9. Jasa Jasa	359.072,05	3.127.042,62
PDRB	2.606.885,83	22.702.527,52

Sumber : BPS Kota Pontianak

DATA

MENCERDASKAN BANGSA



BADAN PUSAT STATISTIK KOTA PONTIANAK

Jl. Letjen Sutoyo No 17 Pontianak 78121

Telp. (0561) 736471 Fax. (0561) 761374

E-mail: bps6171@bps.go.id

Website: pontianakkota.bps.go.id