

Katalog : 1102001.1212200  
ISSN 2776-0596



# KECAMATAN TANJUNG MORAWA DALAM ANGKA

*TANJUNG MORAWA DISTRICT IN FIGURES*

# 2024



**BADAN PUSAT STATISTIK  
KABUPATEN DELI SERDANG  
BPS-STATISTICS DELI SERDANG REGENCY**

Katalog : 1102001.1212200  
ISSN 2776-0596

# KECAMATAN TANJUNG MORAWA DALAM ANGKA

*TANJUNG MORAWA DISTRICT IN FIGURES*

# 2024

<https://deliserdangkab.bps.go.id>



BADAN PUSAT STATISTIK  
KABUPATEN DELI SERDANG  
BPS-STATISTICS DELI SERDANG REGENCY

**KECAMATAN TANJUNG MORAWA DALAM ANGKA  
TANJUNG MORAWA DISTRICT IN FIGURES  
2024**

Volume 21, 2024

Katalog /*Catalog*: 1102001.1212200

ISSN: 2776-0561

Nomor Publikasi/*Publication Number*: 12120.24020

Ukuran Buku/*Book Size* : 14,8 cm x 21 cm  
Jumlah Halaman/*Number of Pages* : xxii + 122 hal/*pages*

Penyusun Naskah/*Manuscript Drafter*:  
BPS Kabupaten Deli Serdang  
*BPS-Statistics of Deli Serdang Regency*

Penyunting/*Editor*:  
BPS Kabupaten Deli Serdang  
*BPS-Statistics of Deli Serdang Regency*

Gambar Kover/*Cover Design*:  
BPS Kabupaten Deli Serdang  
*BPS-Statistics of Deli Serdang Regency*

Ilustrasi Kover/*Cover Illustration*:  
BPS Kabupaten Deli Serdang  
*BPS-Statistics of Deli Serdang Regency*

Diterbitkan oleh/*Published by*:  
©BPS Kabupaten Deli Serdang/ *BPS-Statistics of Deli Serdang Regency*

Dicetak oleh/*Printed by*:  
BPS Kabupaten Deli Serdang  
*BPS-Statistics of Deli Serdang Regency*

Sumber Ilustrasi/*Illustration Source*:  
BPS Kabupaten Deli Serdang  
*BPS-Statistics of Deli Serdang Regency*

Dilarang mengumumkan, mendistribusikan, mengomunikasikan, dan/atau menggandakan sebagian atau seluruh isi buku ini untuk tujuan komersil tanpa izin tertulis dari Badan Pusat Statistik.  
*Prohibited to announce, distribute, communicate, and/or copy part or all of this book for commercial purpose without permission from BPS-Statistics Indonesia.*

**Tim Penyusun**  
Kecamatan Tanjung Morawa Dalam Angka 2024  
(*Tanjung Morawa District in Figures 2024*)

**Pengarah/ Director**

Herman

**Penanggung Jawab/ Person in Charge**

Herman, Irwanto

**Penyunting/ Editor**

Irwanto, Valensius Ginting,  
Irwanto Pardamean Hutagalung, Dwi Nissa Ananda

**Pengolah Data dan Penulis Naskah/ Data Processing and Authors**

Irwanto, Valensius Ginting,  
Irwanto Pardamean Hutagalung, Dwi Nissa Ananda

**Penata Letak/ Layout Designers**

Irwanto, Valensius Ginting,  
Irwanto Pardamean Hutagalung, Dwi Nissa Ananda



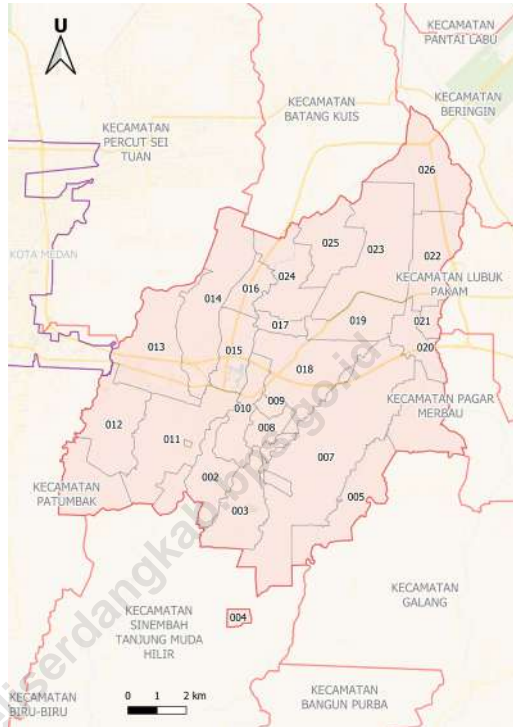
## **KONTRIBUTOR DATA/ DATA CONTRIBUTOR**

1. Stasiun Klimatologi BMKG Sampali
2. Dinas Kependudukan dan Pencatatan Sipil Kabupaten Deli Serdang
3. Kantor Kementerian Agama Kabupaten Deli Serdang
4. Kantor Kecamatan Tanjung Morawa
5. Kantor Desa Se-Kecamatan Tanjung Morawa
6. BPS Kabupaten Deli Serdang

<https://deliserdangkab.bps.go.id>



## PETA WILAYAH KECAMATAN TANJUNG MORAWA MAP OF TANJUNG MORAWA DISTRICT



001 : MEDAN SINEMBAH  
002 : BANDAR LABUHAN  
003 : BANGUN REJO  
004 : AEK PANCUR  
005 : NAGA TIMBUL  
006 : LENGAU SERPANG  
007 : SEI MERAH  
008 : DAGANG KERAWAN  
009 : TANJUNG MORAWA PEKAN  
010 : TANJUNG MORAWA A  
011 : LIMAU MANIS  
012 : UJUNG SERDANG  
013 : BANGUN SARI

014 : BANGUN SARI BARU  
015 : BUNTU BEDIMBAR  
016 : TELAGA SARI  
017 : DAGANG KELAMBIR  
018 : TANJUNG MORAWA B  
019 : TANJUNG BARU  
020 : PUNDEN REJO  
021 : TANJUNG MULIA  
022 : PERDAMAIAN  
023 : WONO SARI  
024 : DALU 10 A  
025 : DALU 10 B  
026 : PENARA KEBUN





## Kata Pengantar

Dengan memanjatkan puji syukur kehadiran Tuhan Yang Maha Esa, Badan Pusat Statistik Kabupaten Deli Serdang telah dapat menyelesaikan buku publikasi Kecamatan Tanjung Morawa Dalam Angka Tahun 2024.

Pada saat ini makin dirasakan kebutuhan akan data statistik meningkat dari setiap sektor pembangunan. Hal ini menjadikan kami lebih terdorong untuk dapat melengkapi serta menyempurnakan data yang disajikan, baik kuantitas maupun kualitasnya. Data yang disajikan bersumber dari kegiatan rutin, survei dan sensus yang dilaksanakan oleh Badan Pusat Statistik Kabupaten Deli Serdang serta dilengkapi dengan data sekunder yang dikelola oleh instansi pemerintah dan swasta di wilayah Kabupaten Deli Serdang.

Pada kesempatan ini kami mengucapkan terima kasih kepada instansi pemerintah dan swasta yang telah memberikan data yang diperlukan.

Kami harapkan saran dan kritik dari berbagai pihak untuk perbaikan dan penyempurnaan publikasi ini, semoga bermanfaat bagi pihak yang memerlukannya.

Lubuk Pakam, September 2024  
BPS Kabupaten Deli Serdang  
Kepala



**Herman**



## Preface

*Thanks to God, BPS-Statistics Deli Serdang Regency have published Tanjung Morawa Regency in Figures 2024.*


*It is much more realized now that the demand for statistics data from all sector increases. This fact encourages us to fulfill and complete data both in terms of quality and quantity as well. The source of data are basically compiled from routine activities, surveys, and census conducted by the BPS-Statistics Deli Serdang Regency and in additional to that, secondary data are supplemented by public and private institutions in Deli Serdang Regency.*

*On this occasion, we would like to express our gratitude to government and private institutions for helping us collect the necessity data.*

*We cordially welcome any suggestion and criticisms to improve and to complete this publication, may this publication be useful to whom it may benefit.*

*Lubuk Pakam, September 2024  
Head of BPS-Statistic Deli Serdang  
Regency*

**Herman**



## DAFTAR ISI/ CONTENTS

Kecamatan Tanjung Morawa Dalam Angka 2024

Tanjung Morawa *District in Figures 2024*

VOLUME 21, 2024

Kata Pengantar/ <i>Preface</i> .....	ix
Daftar Isi/ <i>Contents</i> .....	xi
Daftar Tabel/ <i>List of Tables</i> .....	xiii
Daftar Gambar/ <i>List of Figures</i> .....	v
Penjelasan Umum/ <i>Explanatory Notes</i> .....	vii
1. Geografi dan Iklim/ <i>Geography and Climate</i> .....	1
2. Pemerintahan/ <i>Government</i> .....	19
3. Penduduk dan Ketenagakerjaan/ <i>Population and Employment</i> .....	43
4. Sosial dan Kesejahteraan Rakyat/ <i>Social and Welfare</i> .....	81
5. Pertanian, Kehutanan, Peternakan, dan Perikanan/ <i>Agriculture, Forestry, Livestock, and Fishery</i> .....	209
6. Pertambangan dan Energi/ <i>Mining and Energy</i> .....	301
7. Pariwisata/ <i>Tourism</i> .....	317
8. Transportasi dan Komunikasi/ <i>Transportation and Communication</i> .....	331
9. Perbankan, Koperasi, dan Harga-harga/ <i>Banking, Cooperative, dan Prices</i> .....	359
10. Pengeluaran Penduduk/ <i>Population Expenditure</i> .....	377
11. Perdagangan/ <i>Trade</i> .....	385
12. Sistem Neraca Regional/ <i>System of Regional Accounts</i> .....	399
13. Perbandingan Antar Kabupaten/Kota/ <i>Regency/Municipal Comparison</i> .....	421



## DAFTAR TABEL / LIST OF TABLES

Halaman  
Page

<b>1.</b>	<b>GEOGRAFI DAN IKLIM/ GEOGRAPHY AND CLIMATE</b>	
<b>1.1</b>	<b>KEADAAN GEOGRAFI</b> <b>GEOGRAPHY CONDITION</b>	
1.1.1	Luas Wilayah Menurut Desa di Kecamatan Tanjung Morawa, 2023 <i>Total Area by Village in Tanjung Morawa District, 2023</i> .....	7
1.1.2	Jarak Kantor Desa ke Kantor Kecamatan dan Jarak Kantor Desa ke Ibu Kota Kabupaten di Kecamatan Tanjung Morawa, 2023 <i>Distance from Village Office to District Office and Distance from Village Office to Regency Capital in Tanjung Morawa District, 2023</i> .....	8
1.1.3	Tinggi Wilayah di Atas Permukaan Laut (DPL) dan Kontur Tanah Menurut Desa di Kecamatan Tanjung Morawa, 2023 <i>The Height of The Area Above Sea Level (DPL) and The Land Contour According To The Village in Tanjung Morawa District, 2023</i> .....	9
<b>1.2</b>	<b>KEADAAN IKLIM</b> <b>CLIMATE CONDITION</b>	
1.2.1	Pengamatan Unsur Iklim Menurut Bulan di Kecamatan Tanjung Morawa, 2023 <i>Observation of Climate Elements by Month in Tanjung Morawa District, 2023</i> .....	10
<b>2.</b>	<b>PEMERINTAHAN/ GOVERNMENT</b>	
<b>2.1</b>	<b>WILAYAH ADMINISTRATIF</b> <b>ADMINISTRATIVE AREA</b>	
2.1.1	Jumlah Dusun/ Lingkungan dan Jumlah Perangkat Desa di Kecamatan Tanjung Morawa, 2023 <i>Number of Hamlets/Neighborhoods and Number of Village Apparatus in Tanjung Morawa District, 2023</i> .....	15
2.1.2	Jumlah Anggota Badan Permusyawaratan Desa dan Jumlah Kegiatan Musyarah yang dilakukan, 2023 <i>Number of Village Consultative Body Members and Number of Deliberation Activities carried out, 2023</i> .....	16
<b>2.2</b>	<b>SUMBER DAYA MANUSIA</b> <b>HUMAN RESOURCES</b>	
2.2.1	Jumlah Pegawai Negeri Sipil Menurut Tingkat Kepangkatan dan Jenis Kelamin di	

	Kantor Camat Tanjung Morawa, 2023	
2.2.2	<i>Number of Civil Servant by Hierarchy and Sex in Tanjung Morawa District Office, 2023</i> .....	17
	Jumlah Pegawai Negeri Sipil Menurut Tingkat Pendidikan dan Jenis Kelamin pada Kantor Camat Tanjung Morawa, 2023	
	<i>Number of Civil Servants by Educational Level and Sex in Tanjung Morawa District Office, 2023</i>	18
<b>3.</b>	<b>PENDUDUK/ POPULATION</b>	
<b>3.1</b>	<b>PENDUDUK</b>	
	<b>POPULATION</b>	
3.1.1	Penduduk, Persentase Penduduk, Kepadatan Penduduk, Rasio Jenis Kelamin Menurut Desa di Kecamatan Tanjung Morawa, 2023	
	<i>Population, Percentage Distribution of Population, Population Density, and Sex Ratio by Village in Tanjung Morawa District, 2023</i> .....	27
3.1.2	Jumlah Penduduk Menurut Jenis Kelamin di Kecamatan Tanjung Morawa (jiwa), 2023	
	<i>Number of Population by Gender in Tanjung Morawa District (people), 2023</i> .....	29
3.1.3	Jumlah Penduduk Menurut Kelompok Umur dan Jenis Kelamin di Kecamatan Tanjung Morawa (jiwa), 2023	
	<i>Total Population by Age Group and Gender in Tanjung Morawa District (Person), 2023</i> .....	30
<b>4.</b>	<b>SOSIAL DAN KESEJAHTERAAN RAKYAT/ SOCIAL AND WELFARE</b>	
<b>4.1</b>	<b>PENDIDIKAN</b>	
	<b>EDUCATION</b>	
4.1.1	Jumlah Sekolah, Guru, dan Murid Taman Kanak-Kanak (TK) Menurut Desa di Kecamatan Tanjung Morawa, 2023	
	<i>Number of Schools, Teachers, and Pupils in Kindergarten Under The Ministry of Education and Culture by Village in Tanjung Morawa District, 2023</i> .....	39
4.1.2	Jumlah Sekolah, Guru, dan Murid Sekolah Dasar (SD) di Bawah Kementerian Pendidikan dan Kebudayaan Menurut Desa di Kecamatan Tanjung Morawa, 2023	
	<i>Number of Schools, Teachers, and Pupils in Primary Schools Under The Ministry of Education and Culture by Village in Tanjung Morawa District, 2023</i> .....	42
4.1.3	Jumlah Sekolah, Guru, dan Murid Madrasah Ibtidaiyah (MI) di Bawah Kementerian Agama Menurut Kecamatan Menurut Desa di Kecamatan Tanjung Morawa, 2023	
	<i>Number of Schools, Teachers, and Pupils in Madrasah Ibtidaiyah (MI) Under The Ministry of Religious Affairs by Village in Tanjung Morawa District, 2023</i> .....	45
4.1.4	Jumlah Sekolah, Guru, dan Murid Sekolah Menengah Pertama (SMP) di Bawah Kementerian Pendidikan dan Kebudayaan Menurut Desa di Kecamatan Tanjung Morawa, 2023	
	<i>Number of Schools, Teachers, and Pupils in Junior High Schools Under The Ministry of Education</i>	

	<i>and Culture by Village in Tanjung Morawa District, 2023</i> .....	48
4.1.5	Jumlah Sekolah, Guru, dan Murid Madrasah Tsanawiyah (MTs) di Bawah Kementerian Agama Menurut Desa di Kecamatan Tanjung Morawa, 2023 <i>Number of Schools, Teachers, and Pupils in Madrasah Tsanawiyah (MTs) Under The Ministry of Religious Affairs by Village in Tanjung Morawa District, 2023</i> .....	51
4.1.6	Jumlah Sekolah, Guru, dan Murid Sekolah Menengah Atas (SMA) di Bawah Kementerian Pendidikan dan Kebudayaan Menurut Desa di Kecamatan Tanjung Morawa, 2023 <i>Number of Schools, Teachers, and Pupils in Senior High Schools Under The Ministry of Education and Culture by Village in Tanjung Morawa District, 2023</i> .....	54
4.1.7	Jumlah Sekolah, Guru, dan Murid Sekolah Menengah Kejuruan (SMK) di Bawah Kementerian Pendidikan dan Kebudayaan Menurut Desa di Kecamatan Tanjung Morawa, 2023 <i>Number of Schools, Teachers, and Pupils in Vocational High Schools Under The Ministry of Education &amp; Culture by Village in Tanjung Morawa District, 2023</i> .....	57
4.1.8	Jumlah Sekolah, Guru, dan Murid Madrasah Aliyah (MA) di Bawah Kementerian Agama Menurut Desa di Kecamatan Tanjung Morawa, 2023 <i>Number of Schools, Teachers, and Pupils in Madrasah Aliyah (MA) Under the Ministry of Religious Affairs by Village in Tanjung Morawa District, 2023</i> .....	60
<b>4.2</b>	<b>KESEHATAN</b>	
	<b>EDUCATION</b>	
4.2.1	Banyaknya Desa yang memiliki Sarana Kesehatan Menurut Jenis Sarana Kesehatan di Kecamatan Tanjung Morawa, 2021 -2023 <i>Number of Villages that Have Health Facilities by Type of Health Facilities in Tanjung Morawa District, 2021 - 2023</i> .....	63
4.2.2	Banyaknya Warga Penderita Kekurangan Gizi Menurut Desa di Kecamatan Tanjung Morawa, 2023 <i>Number of Villages that have Health Facilities by Type of Health Facilities in Tanjung Morawa District, 2021 - 2023</i> .....	64
<b>4.3</b>	<b>PERUMAHAN DAN LINGKUNGAN</b>	
	<b>HOUSING AND ENVIRONMENT</b>	
4.3.1	Banyaknya Desa Menurut Sumber Air Minum Sebagian Besar Keluarga di Kecamatan Tanjung Morawa, 2021 - 2023 <i>Number of Village by Drinking Water Source of Majority Family in Tanjung Morawa District, 2021 - 2023</i> .....	65
4.3.2	Banyaknya Keluarga Menurut Desa dan Jenis Penggunaan Listrik di Kecamatan Tanjung Morawa, 2021 - 2023 <i>Number of Family by Village and Type of Electricity Consumer in Tanjung Morawa District, 2021 -</i>	



	2023.....	66
4.3.3	Banyaknya Desa Menurut Sumber Penerangan Jalan Utama Desa di Kecamatan Pancur Batu, 2021 - 2023 <i>Number of Village by Source of Village Main Street Illumination in Tanjung Morawa District. 2021 - 2023</i>	67
4.3.4	Banyaknya Desa Menurut Penggunaan Fasilitas Tempat Buang Air Besar Sebagian Keluarga di Kecamatan Tanjung Morawa, 2021 - 2023 <i>Number of Village by Toilet Facility Used by Majority Family in Tanjung Morawa Disitric, 2021 - 2023</i>	68
4.3.5	Banyaknya Desa Menurut Jenis Bahan Bakar untuk Memasak yang Digunakan Sebagian Besar Keluarga di Kecamatan Tanjung Morawa, 2023 <i>Number of Village by Type of Cooking Fuel Used by Majority Family in Tanjung Morawa Disitric, 2021 - 2023</i>	69
<b>4.4</b>	<b>AGAMA DAN SOSIAL LAINNYA</b> <b>RELIGION AND OTHER SOCIAL AFFAIRS</b>	
4.4.1	Jumlah Tempat Peribadatan Menurut Desa di Kecamatan Tanjung Morawa, 2023 <i>Number of Worship Place by Villages in Tanjung Morawa District, 2023</i>	70
4.4.2	Banyaknya Kejadian Bencana Alam Menurut Desa dan Jenis Bencana di Kecamatan Tanjung Morawa, 2023 <i>Number of Natural Disaster Events by Villages and Type of Natural Disaster in Tanjung Morawa District, 2023</i>	71
4.4.3	Banyaknya Korban Jiwa Akibat Bencana Alam Menurut Desa dan Jenis Bencana di Kecamatan Tanjung Morawa, 2023 <i>Number of Fatalities Due to Natural Disaster Events by Villages and Type of Natural Disaster in Tanjung Morawa District, 2023</i>	74
4.4.4	Keberadaan Fasilitas/ Upaya Antisipasi/ Mitigasi Bencana Alam Menurut Desa di Kecamatan Tanjung Morawa, 2023 <i>Existence of Facilities/ Efforts for Anticipation/ Mitigation of Natural Disasters by Villages in Tanjung Morawa District, 2023</i>	77
4.4.5	Banyaknya Desa Menurut Ketersediaan Fasilitas Olahraga di Kecamatan Tanjung Morawa, 2023 <i>Number of Villages by Availability of Sport Facilities/ Fields in Tanjung Morawa, 2023</i>	79
<b>5.</b>	<b>PERTANIAN/ AGRICULTURE</b>	
<b>5.1</b>	<b>HOLTIKULTURA</b> <b>HOLTIKULTURE</b>	
5.1.1	Luas Panen Tanaman Sayuran Menurut Jenis Tanaman di Kecamatan Tanjung Morawa (ha), 2021 - 2023	

5.1.2	<i>Harvested Area of Vegetables by Kind of Plant in Tanjung Morawa District (ha), 2021 - 2023</i> Produksi Tanaman Sayuran Menurut Jenis Tanaman di Kecamatan Tanjung Morawa, (Kuintal), 2021 - 2023	91
5.1.3	<i>Production of Vegetables by Kind of Plant in Tanjung Morawa District (quintal), 2021 - 2023</i> Luas Panen Tanaman Biofarmaka dan Jenis Tanaman di Kecamatan Tanjung Morawa (m <sup>2</sup> ), 2021 - 2023	92
5.1.4	<i>Harvested Area of Medicinal Plants and Kind of Plant in Tanjung Morawa District (m<sup>2</sup>), 2021 - 2023</i> .....	93
5.1.4	Produksi Tanaman Biofarmaka dan Jenis Tanaman di Kecamatan Tanjung Morawa (kg), 2021 - 2023	
5.1.5	<i>Production of Medicinal Plants and Kind of Plant in Tanjung Morawa District (kg), 2021 - 2023</i> Luas Panen Tanaman Hias Menurut Jenis Tanaman di Kecamatan Tanjung Morawa (m <sup>2</sup> ), 2021 - 2023	394
5.1.6	<i>Harvested Area of Decorative Plants by Kind of Plant in Tanjung Morawa District (m<sup>2</sup>), 2021 - 2023</i> .....	95
5.1.6	Produksi Tanaman Hias Menurut Jenis Tanaman di Kecamatan Tanjung Morawa (tangkai), 2021 - 2023	
5.1.7	<i>Production of Decorative Plants by Kind of Plant in Tanjung Morawa District (stalks), 2021 - 2023</i> .....	96
5.1.7	Produksi Buah-Buahan dan Sayuran Tahunan Menurut Jenis Tanaman di Kecamatan Tanjung Morawa (kuintal), 2021 - 2023	
	<i>Production of Annual Fruits and vegetables by Kind of Plant in Tanjung Morawa District (quintal), 2021 - 2023</i> .....	97

## **6. PARIWISATA, TRANSPORTASI DAN KOMUNIKASI/ TOURISM, TRANSPORTATION AND COMMUNICATION**

### **6.1 PARIWISATA TOURISM**

6.1.1	Jumlah Sarana Akomodasi Menurut Desa dan Jenis Akomodasi di Kecamatan Tanjung Morawa, 2023 <i>Number of Accomodation Facilities by Villages and Type of Accomodation in Tanjung Morawa District, 2023</i> .....	105
6.1.2	Jumlah dan Nama Obyek Wisata Menurut Desa di Kecamatan Tanjung Morawa, 2023 <i>Number and Name of Tourism Objects by Village in Tanjung Morawa District, 2023</i> .....	106

### **6.2 TRANSPORTASI TRANSPORTATION**

6.2.1	Prasarana dan Sarana Transportasi Antar Desa Menurut Desa di Kecamatan Tanjung Morawa, 2023 <i>Inter-Villages Transportation Infrastructure and Facilities by Villages in Tanjung Morawa District, 2023</i> .....	107
6.2.2	Keberadaan Kantor Pos/Pos Pembantu/Rumah Pos, Pos Keliling, dan Perusahaan/Agen Jasa Ekspedisi Swasta Menurut Desa di Kecamatan Tanjung Morawa, 2023 <i>Number of Post Office/Subsidiary of Post Office, Mobile Portal Service, Private Expedition Service Company by Villages Tanjung Morawa District, 2023</i> .....	109
<b>6.3</b>	<b>KOMUNIKASI</b> <b>COMMUNICATION</b>	
6.3.1	Jumlah Menara Telepon Seluler dan Operator Layanan Komunikasi Telepon, 2023 <i>Number of Cell Phone Towers and Telephone Communication Service Operators, 2023</i> .....	110
6.3.2	Kekuatan Sinyal Telepon Seluler dan Jenis Sinyal Internet Telepon Seluler Menurut Desa di Kecamatan Tanjung Morawa, 2023 <i>Cellular Phone Signal Strength and Cellular Phone Internet Signal Type by Village in Tanjung Morawa District, 2023</i> .....	111
<b>7.</b>	<b>PERBANKAN, KOPERASI DAN PERDAGANGAN/ BANKING, COOPERATIVE AND TRADE</b>	
<b>7.1</b>	<b>KEUANGAN</b> <b>FINANCE</b>	
7.1.1	Banyaknya Sarana Lembaga Keuangan Bank Menurut Desa dan Jenis Bank di Kecamatan Tanjung Morawa, 2023 <i>Number of Bank Financial Institution Facilities by Village and Type of Bank in Tanjung Morawa District, 2023</i> .....	119
7.1.2	Banyaknya Koperasi Aktif Menurut Menurut Desa dan Jenis Koperasi di Kecamatan Tanjung Morawa, 2023 <i>Number of Active Cooperatives by Village and Type of Cooperatives in Tanjung Morawa District, 2023</i> .....	120
7.1.3	Banyaknya Sarana Perdagangan Menurut Desa dan Jenis Sarana Perdagangan di Kecamatan Tanjung Morawa, 2023 <i>Number of Trading Facilities by Village and Type of Trading Facilities in Tanjung Morawa District, 2023</i> .....	121

## DAFTAR GAMBAR/ LIST OF PICTURE

	Halaman Page
3.1	Piramida Penduduk Kecamatan Tanjung Morawa, 2023 <i>Population Piramide of Tanjung Morawa District, 2023</i> ..... 24
3.2	Persentase Penduduk di Kecamatan Tanjung Morawa(%), 2023 Percentage of Population in Tanjung Morawa District (%), 2023..... 25
4.1	Jumlah Sarana Kesehatan di Kecamatan Tanjung Morawa, 2023 Number of Health Facilities in Tanjung Morawa District, 2023 ..... 36
4.2	Jumlah Sarana Pendidikan di Kecamatan Tanjung Morawa, 2023 Number of Education Facilities in Tanjung Morawa District, 2023 ..... 37
5.1	Ketersediaan Beras di Kecamatan Tanjung Morawa, 2023 Rice Availability in Tanjung Morawa District, 2023 ..... 74
5.2	Populasi Ternak Menurut Kecamatan dan Jenis Ternak di Kecamatan Tanjung Morawa (ekor), 2023 Livestock Population by District and Kind of Livestock in Tanjung Morawa District (tail), 2023 ..... 75
6.1	Jumlah Kilang Padi Menurut Desa di Kecamatan Tanjung Morawa, 2023 Number of Paddy Refineries Refineries by Village in Tanjung Morawa, 2023 ..... 95



## PENJELASAN UMUM/EXPLANATORY NOTES

Tanda-tanda, satuan-satuan, dan lain-lainnya yang digunakan dalam publikasi ini adalah sebagai berikut:

*Symbols, measurement units, and acronyms which are used in this publication, are as follows:*

### 1. TANDA-TANDA/SYMBOLS

Data tidak tersedia/Data not available .....	: ...
Tidak ada atau nol /Null or zero .....	: -
Data dapat diabaikan/Data negligible .....	: 0
Tanda decimal/Decimal point .....	: ,
Data tidak dapat ditampilkan/Not applicable .....	: NA
Angka estimasi/Estimated figures .....	: e
Angka diperbaiki/Revised figures .....	: r
Angka sementara/Preliminary figures .....	: x
Angka sangat sementara/Very preliminary figures .....	: xx
Angka sangat sangat sementara/Very very preliminary figures .....	: xxx

### 2. SATUAN/UNITS

barel/barrel .....	: 158,99 liter/litres = 1/6,2898 m <sup>3</sup>
hektar (ha)/hectare (ha) .....	: 10 000 m <sup>2</sup>
kilometer (km)/kilometres (km) .....	: 1 000 meter/meters (m)
knot/knot .....	: 1,8523 km/jam (km/hour)
kuintal/quintal .....	: 100 kg
KWh .....	: 1 000 Watt hour
MWh .....	: 1 000 KWh
liter (untuk beras)/litre (for rice) .....	: 0,80 kg
MMSCF .....	: 1/35,3 m <sup>3</sup>
metrik ton (m.ton)/metric ton (m. ton) .....	: 0,98421 long ton = 1 000 kg
ons/ounce .....	: 28,31 gram/grams
ton .....	: 1 000 kg

Satuan lain: buah, dus, butir, helai/lembar, kaleng, batang, pulsa, ton kilometer (ton-km), jam, menit, persen (%).

*Other units: unit, pack, pieces, sheet, tin, pulse, ton-kilometres(ton-km), hour, minute, percent (%).*

Perbedaan angka di belakang koma disebabkan oleh pembulatan angka.

*The difference in decimal numbers is caused by rounding.*



01

GEOGRAFI DAN IKLIM  
*GEORGRAPHY AND CLIMATE*



[deliserdangkab.bps.go.id](http://deliserdangkab.bps.go.id)





**PENJELASAN TEKNIS**

1. Secara Geografis letak Kecamatan Tanjung Morawa terletak pada garis  $3^{\circ}48'$  -  $3^{\circ}59'$  Lintang Utara dan  $98^{\circ}73'$  -  $98^{\circ}83'$  Bujur Timur.
2. Kecamatan Tanjung Morawa berbatasan dengan Kecamatan dan Kota/ Kabupaten lain : di sebelah Utara berbatasan dengan Kecamatan Batang Kuis, di sebelah Timur dengan Kecamatan Patumbak, Kecamatan Percut Sei Tuan, dan Kota Medan, di sebelah Selatan berbatasan dengan Kecamatan Sinembah Tanjung Muda Hilir, dan di sebelah Barat berbatasan dengan Kecamatan Lubuk pakan dan Kecamatan Pagar Merbau.
3. Wilayah Kecamatan Tanjung Morawa seluas  $131,75 \text{ km}^2$ , dengan desa terluas adalah Desa Sei Merah seluas  $21,04 \text{ km}^2$  dan desa terkecil adalah Desa Tanjung Morawa Pekan seluas  $1,10 \text{ km}^2$ .
4. Kecamatan Tanjung Morawa adalah daerah yang beriklim tropis dengan dua musim yaitu musim hujan dan musim kemarau. Musim hujan dan musim kemarau biasanya ditandai dengan jumlah hari hujan pada tiap bulan terjadinya musim.

**TECHNICAL NOTES**

1. *Geographically, District Tanjung Morawa is located on the line  $3^{\circ}48'$  -  $3^{\circ}59'$  North Latitude and  $98^{\circ}73'$  -  $98^{\circ}83'$  East Longitude.*
2. *District Tanjung Morawa borders other sub-districts and cities/regencies: to the north it borders Tanjung Morawa District, to the east it borders Namu Rambe District, Biru-Biru District, STM District, to the south it borders Karo Regency, and to the west it borders Kutalimbaru District.*
3. *The area of District Tanjung Morawa covers an area of  $122,53 \text{ km}^2$ , with the largest village being village Gunung Tinggi covering an area of  $15,60 \text{ km}^2$  and the smallest village being village Kampung Tengah covering an area of  $1,15 \text{ km}^2$ .*
4. *District Tanjung Morawa is an area with a tropical climate with two seasons, namely the rainy season and the dry season. The rainy season and dry season are usually marked by the number of rainy days in each month of the season.*



**ULASAN****DESCRIPTION****1. 1 Keadaan Geografi**

Kecamatan Tanjung Morawa merupakan salah satu Kecamatan yang berada di Kabupaten Deli Serdang. Secara geografis Kecamatan Tanjung Morawa berada 3<sup>o</sup>48' - 3<sup>o</sup>59' Lintang Utara dan 98<sup>o</sup>73' - 98<sup>o</sup>83' Bujur Timur. dengan ketinggian 30 - 36 m di atas permukaan laut.

Kecamatan Tanjung Morawa menempati area seluas 131,75 km<sup>2</sup> dan memiliki kontur tanah berupa hamparan.

**1. 1 Geography Condition**

*Tanjung Morawa District is one of the Districts in Deli Serdang Regency. Geographically, District Tanjung Morawa is located 3<sup>o</sup>48' - 3<sup>o</sup>59' North Latitude and 98<sup>o</sup>73' - 98<sup>o</sup>83' East Longitude. with a height of 30 - 36 m above sea level.*

*District Tanjung Morawa occupies an area of 131,75 km<sup>2</sup> and has a flat land contours.*

<https://deliserdangkab.bps.go.id>



## 1.1 KEADAAN GEOGRAFI GEOGRAPHY CONDITION

**Tabel 1.1.1** Luas Wilayah Menurut Desa/Kelurahan di Kecamatan Tanjung Morawa, 2023  
*Table* *Total Area by Village in Tanjung Morawa District, 2023*

Desa Village	Luas Total Area (km <sup>2</sup> /sq.km)	Persentase terhadap Luas Kecamatan Percentage to District's Area
(1)	(2)	(3)
Medan Sinembah	3,50	2,66
Bandar Labuhan	2,70	2,05
Bangun Rejo	6,92	5,24
Aek Pancur	5,01	3,80
Naga Timbul	5,00	3,80
Lengau Serpang	4,25	3,22
Sei Merah	21,04	15,73
Dagang Kerawan	1,27	1,19
Tanjung Morawa Pekan	1,10	0,83
Tanjung Morawa A	1,96	1,49
Limau Manis	1,50	1,38
Ujung Serdang	3,07	2,33
Bangun Sari	8,11	6,16
Bangun Sari Baru	3,93	2,98
Buntu Bedimbar	6,61	5,02
Telaga Sari	3,00	2,28
Dagang Kelambir	6,00	4,55
Tanjung Morawa B	1,25	0,95
Tanjung Baru	4,90	3,75
Punden Rejo	10,00	7,59
Tanjung Mulia	7,14	5,42
Perdamaian	4,06	3,08
Wono Sari	5,53	4,21
Dalu Sepuluh A	6,53	4,96
Dalu Sepuluh B	2,00	1,52
Penara Kebun	5,07	3,84
<b>Tanjung Morawa</b>	<b>131,75</b>	<b>100,00</b>

Sumber/Source : Kantor Camat Tanjung Morawa/  
Tanjung Morawa District Office

**Tabel 1.1.2**  
**Table****Jarak Kantor Desa ke Kantor Tanjung Morawa dan Jarak Kantor Desa ke Ibu kota Kabupaten di Kecamatan Tanjung Morawa, 2023**  
**Distance from Village Office to District Office and Distance from Village Office to Regency Capital in Tanjung Morawa District, 2023**

<b>Desa Village</b>	<b>Jarak Kantor Desa ke Kantor Kecamatan Distance of the Village Office to the District Office (km/km)</b>	<b>Jarak Kantor Desa ke Ibu Kota Kabupaten Distance of the Village Office to the Regency Office (km/km)</b>
<i>(1)</i>	<i>(2)</i>	<i>(3)</i>
Medan Sinembah	5	16
Bandar Labuhan	3	14
Bangun Rejo	5	17
Aek Pancur	10	21
Naga Timbul	7	12
Lengau Serpang	8	11
Sei Merah	3	14
Dagang Kerawan	1	14
Tanjung Morawa Pekan	1	8
Tanjung Morawa A	1	11
Limau Manis	1	11
Ujung Serdang	7	16
Bangun Sari	7	19
Bangun Sari Baru	6	10
Buntu Bedimbar	4	9
Telaga Sari	5	15
Dagang Kelambir	3	10
Tanjung Morawa B	1	10
Tanjung Baru	5	6
Punden Rejo	8	5
Tanjung Mulia	9	5
Perdamaian	8	5
Wono Sari	9	5
Dalu Sepuluh A	5	9
Dalu Sepuluh B	8	7
Penara Kebun	15	8

Sumber/Source : Kantor Camat Tanjung Morawa/  
Tanjung Morawa District Office

**Tabel 1.1.3**  
**Table**

**Tinggi Wilayah di Atas Permukaan Laut (DPL) dan Kontur Tanah Menurut Desa/Kelurahan di Kecamatan Tanjung Morawa, 2023**  
**The height of the area above sea level (DPL) and the land contour according to the village in Tanjung Morawa District, 2023**

<b>Desa Village</b>	<b>Tinggi MDPL (m) High above sea level (m)</b>	<b>Kontur Tanah Land Contour</b>
<i>(1)</i>	<i>(2)</i>	<i>(3)</i>
Medan Sinembah	36	Hamparan
Bandar Labuhan	30	Hamparan
Bangun Rejo	30	Hamparan
Aek Pancur	35	Hamparan
Naga Timbul	36	Hamparan
Lengau Serpang	30	Hamparan
Sei Merah	30	Hamparan
Dagang Kerawan	30	Hamparan
Tanjung Morawa Pekan	30	Hamparan
Tanjung Morawa A	30	Hamparan
Limau Manis	30	Hamparan
Ujung Serdang	30	Hamparan
Bangun Sari	30	Hamparan
Bangun Sari Baru	30	Hamparan
Buntu Bedimbar	30	Hamparan
Telaga Sari	30	Hamparan
Dagang Kelambir	30	Hamparan
Tanjung Morawa B	30	Hamparan
Tanjung Baru	30	Hamparan
Punden Rejo	30	Hamparan
Tanjung Mulia	30	Hamparan
Perdamaian	30	Hamparan
Wono Sari	30	Hamparan
Dalu Sepuluh A	30	Hamparan
Dalu Sepuluh B	30	Hamparan
Penara Kebun	30	Hamparan

Sumber/Source:

Badan Pusat Statistik Kabupaten Deli Serdang  
BPS - Statistics of Deli Serdang Regency



## 1.2 KEADAAN IKLIM CLIMATIC CONDITION

**Tabel 1.2.1** Pengamatan unsur iklim Menurut Bulan di Kecamatan Tanjung Morawa, 2023  
*Table* *Observation of climate elements by month in Tanjung Morawa District, 2023*

Bulan/ month	Hari Hujan Rainy Day (Day)	Curah Hujan Rainfall (mm)
(1)	(2)	(3)
Januari/ January	19	109
Februari/ February	13	26
Maret/ March	14	128
April/ April	11	51
Mei/ May	14	317
Juni/ June	13	103
Juli/ July	19	121
Agustus/ August	20	268
September/ September	19	337
Oktober/ October	19	226
November/ November	22	210
Desember/ December	19	367

Sumber/ Source : Badan Meteorologi, Klimatologi, dan Geofisika Stasiun Klimatologi Sampali  
*Meteorology, Climatology and Geophysics Agency, Sampali Climatology Station*

# 02

## PEMERINTAHAN *GOVERNMENT*





**PENJELASAN TEKNIS****TECHNICAL NOTES**

- |   |  |
|---|--|
| <p>1. Pegawai Negeri Sipil atau PNS merupakan warga negara Indonesia yang dapat memenuhi syarat tertentu untuk diangkat menjadi Pejabat Aparatur Sipil Negara secara tetap oleh pejabat pembina kepegawaian dengan tujuan menduduki jabatan pemerintahan. Hal ini diatur berdasarkan UU Republik Indonesia Nomor 5 tahun 2014 berkaitan dengan ASN.</p> | <p>1. <i>Civil Servants or PNS are Indonesian citizens who can meet certain requirements to be appointed as State Civil Service Officials on a permanent basis by civil servants with the aim of occupying government positions. This is regulated based on Law of the Republic of Indonesia Number 5 of 2014 concerning Civil Servants/ASN.</i></p> |
| <p>2. Susunan Pemerintahan Kecamatan terdiri dari Camat, Sekretaris Kecamatan, Kasi-kasi, Staf Kecamatan serta Perangkat Kecamatan Lainnya.</p>   | <p>2. <i>The composition of the District Government consists of the Head of the Sub-District, the District Secretary, the Kasi-Kasi, District Staff and Other District Apparatus.</i></p>  |
| <p>3. Susunan pemerintahan Desa terdiri dari Kepala Desa, Sekretaris Desa, Kasi-kasi, dan Staf serta Perangkat Desa Lainnya Seperti Kepala Dusun/Kepala Lingkungan</p>  | <p>3. <i>The structure of the Village government consists of the Village Head, Village Secretary, Kasi-Kasi, and other Village Staff and Apparatus such as the Head of the Hamlet/ Head of the Environment</i></p>   |

**ULASAN****DESCRIPTION****2.1 Wilayah Administratif**

Administrasi pemerintahan Kecamatan Tanjung Morawa terdiri dari 26 Desa yang seluruhnya telah definitif dan 189 Dusun.

**2.1 Administrative Area**

*The government administration of Tanjung Morawa District consists of 26 definitive villages and 189 hamlets.*

**2.2 Sumber Daya Manusia**

Jumlah Pegawai Negeri Sipil (PNS) otonomi daerah di Kantor Camat Tanjung Morawa tahun 2023 berjumlah 29 orang.

Jika dirinci menurut Jenis Kelamin, sebagian besar adalah laki laki yaitu mencapai 58,62 persen atau sebesar 17 pegawai.

**2.2 Human Resources**

*The number of regional autonomy Civil Servants (PNS) at the Tanjung Morawa District Office in 2023 was 29 people.*

*If detailed by gender, the majority are male, reaching 58.62 percent or 17 employees.*

## 2.1 WILAYAH ADMINISTRATIF ADMINISTRATIF AREA

**Tabel 2.1.1** Jumlah Dusun/ Lingkungan dan Jumlah Perangkat Desa di Kecamatan Tanjung Morawa, 2023  
*Table* *Number of Hamlets/Neighborhoods and Number of Village Apparatus in Tanjung Morawa District , 2023*

Desa <i>Village</i>	Jumlah Dusun/ Lingkungan <i>Number of Hamlets/ Neighborhoods</i>	Jumlah Perangkat Desa/ kelurahan <i>Number of Village/district Apparatus</i>
(1)	(2)	(3)
Medan Sinembah	9	-
Bandar Labuhan	7	-
Bangun Rejo	8	-
Aek Pancur	5	-
Naga Timbul	5	-
Lengau Serpang	4	-
Sei Merah	5	-
Dagang Kerawan	4	-
Tanjung Morawa Pekan	5	-
Tanjung Morawa A	5	-
Limau Manis	14	-
Ujung Serdang	5	-
Bangun Sari	17	-
Bangun Sari Baru	12	-
Buntu Bedimbar	13	-
Telaga Sari	5	-
Dagang Kelambir	4	-
Tanjung Morawa B	5	-
Tanjung Baru	5	-
Punden Rejo	4	-
Tanjung Mulia	4	-
Perdamaian	11	-
Wono Sari	16	-
Dalu Sepuluh A	7	-
Dalu Sepuluh B	10	-
Penara Kebun	2	-
<b>Tanjung Morawa</b>	<b>189</b>	<b>-</b>

Sumber/Source : Kantor Camat Tanjung Morawa/  
Tanjung Morawa District Office

**Tabel 2.1.2** Jumlah Anggota Badan Permusyawaratan Desa dan Jumlah Kegiatan Musyarah yang dilakukan, 2023  
**Table** Number of Village Consultative Body Members and Number of Deliberation Activities carried out, 2023

Desa Village	Anggota BPD BPD Member's	Jumlah Kegiatan Musyawarah yang dilakukan Number of Deliberation Activities carried out
(1)	(2)	(3)
Medan Sinembah	9	4
Bandar Labuhan	9	4
Bangun Rejo	9	4
Aek Pancur	5	4
Naga Timbul	9	4
Lengau Serpang	7	4
Sei Merah	5	4
Dagang Kerawan	9	4
Tanjung Morawa Pekan	-	-
Tanjung Morawa A	9	4
Limau Manis	9	4
Ujung Serdang	7	4
Bangun Sari	9	4
Bangun Sari Baru	9	4
Buntu Bedimbar	9	4
Telaga Sari	9	4
Dagang Kelambir	5	4
Tanjung Morawa B	9	4
Tanjung Baru	9	4
Punden Rejo	9	4
Tanjung Mulia	7	4
Perdamaian	9	4
Wono Sari	9	4
Dalu Sepuluh A	9	4
Dalu Sepuluh B	9	4
Penara Kebun	5	4
<b>Tanjung Morawa</b>	<b>203</b>	<b>100</b>

Sumber/Source : Kantor Camat Tanjung Morawa/  
Tanjung Morawa District Office

## 2.1 SUMBER DAYA MANUSIA HUMAN RESOURCES

**Tabel 2.2.1** Jumlah Pegawai Negeri Sipil Menurut Tingkat Kepangkatan dan Jenis Kelamin di Kantor Camat Tanjung Morawa, 2023  
*Number of Civil Servant by Hierarchy and sex in Tanjung Morawa District Office, 2023*

Pangkat/Golongan/Ruang <i>Hierarchy</i>	Laki-laki <i>Male</i>	Perempuan <i>Female</i>	Jumlah <i>Total</i>
(1)	(2)	(3)	(4)
1. I/A (Juru Muda)	-	-	-
2. I/B (Juru Muda Tingkat I)	-	-	-
3. I/C (Juru)	-	-	-
4. I/D (Juru Tingkat I)	-	-	-
<b>Golongan I/Range I</b>	-	-	-
5. II/A (Pengatur Muda)	-	-	-
6. II/B (Pengatur Muda Tingkat I)	1	-	1
7. II/C (Pengatur)	1	1	2
8. II/D (Pengatur Tingkat I)	2	-	2
<b>Golongan II/Range II</b>	4	1	5
9. III/A (Penata Muda)	3	1	4
10. III/B (Penata Muda Tingkat I)	1	6	7
11. III/C (Penata)	5	2	7
12. III/D (Penata Tingkat I)	3	2	5
<b>Golongan III/Range III</b>	12	11	23
13. IV/A (Pembina)	1	-	1
14. IV/B (Pembina Tingkat I)	-	-	-
15. IV/C (Pembina Utama Muda)	-	-	-
16. IV/D (Pembina Utama Madya)	-	-	-
17. IV/E (Pembina Utama)	-	-	-
Golongan IV/Range IV	1	-	1
<b>Jumlah/ Total</b>	<b>17</b>	<b>12</b>	<b>29</b>

Sumber/Source : Kantor Camat Tanjung Morawa/  
Tanjung Morawa District Office



**Tabel 2.2.2** Jumlah Pegawai Negeri Sipil Menurut Tingkat Pendidikan dan Jenis Kelamin pada Kantor Camat Tanjung Morawa, 2023  
**Table** Number of Civil Servants by Educational Level and Sex in Tanjung Morawa District Office, 2023

Tingkat Pendidikan <i>Educational Level</i>	Laki-laki <i>Male</i>	Perempuan <i>Female</i>	Jumlah <i>Total</i>
(1)	(2)	(3)	(4)
Sampai dengan SD <i>Up to Primary School</i>	-	-	-
SMP/Sederajat <i>General Vocational Junior High School</i>	1	-	1
SMA/Sederajat <i>General/Vocational Senior High School</i>	7	2	9
Diploma I, II/Akta I, II <i>Diploma I, II/Akta I, II</i>	-	-	-
Diploma III/Akta III/Sarjana Muda <i>Diploma III/Akta III/Bachelor</i>	1	-	1
Tingkat Sarjana/Doktor/Ph.D <i>University Graduates</i>	8	8	16
<b>Jumlah/ Total</b>	<b>17</b>	<b>10</b>	<b>27</b>

Sumber/Source : Kantor Camat Tanjung Morawa/  
Tanjung Morawa District Office

# 03

## PENDUDUK POPULATION





## PENJELASAN TEKNIS

1. **Laju pertumbuhan penduduk** adalah angka yang menunjukkan persentase penambahan penduduk dalam jangka waktu tertentu.
2. **Kepadatan penduduk** adalah rasio banyaknya penduduk per kilometer persegi.
3. **Rasio jenis kelamin** adalah perbandingan antara penduduk laki-laki dan penduduk perempuan pada suatu wilayah dan waktu tertentu. Biasanya dinyatakan dengan banyaknya penduduk laki-laki
4. **Rumah tangga** adalah seseorang atau sekelompok orang yang mendiami sebagian atau seluruh bangunan fisik/sensus dan biasanya tinggal bersama serta pengelolaan makan dari satu dapur. Yang dimaksud makan dari satu dapur adalah jika pengurusan kebutuhan sehari-harinya dikelola bersama-sama menjadi satu
5. **Anggota rumah tangga** adalah semua orang yang biasanya bertempat tinggal di suatu rumah tangga, baik yang berada di rumah pada waktu pencacahan maupun yang sementara tidak ada.
6. **Rata-rata anggota rumah tangga** adalah angka yang menunjukkan rata-rata jumlah anggota rumah tangga per rumah tangga.

## TECHNICAL NOTES

1. **The growth rate of population** is the number that show percentage of population growth within a specified period.
2. **Population density** is ratio of population per square kilometer.
3. **Sex ratio** is the ratio of males population to females population in a given area and time, usually expressed as the number of males for every 100 females.
4. **Household** is an individual or group of people living in a physical/census building unit or part of it and usually commit on a common provision for food and other essentials of living. Common provision for food means one organising daily needs for all of household members.
5. **Household member** are those who usually lives in a household regardless of their location at the time of enumeration.
6. **Average household size** is the average number of household members per household.

7. **Penduduk usia kerja** adalah penduduk yang berumur 15 tahun ke atas.
8. **Angkatan kerja** adalah penduduk usia kerja (15 tahun ke atas) yang bekerja, punya pekerjaan namun sementara tidak bekerja, dan pengangguran.
9. **Bekerja** adalah kegiatan ekonomi yang dilakukan oleh seseorang dengan maksud memperoleh atau membantu memperoleh pendapatan atau keuntungan dan lamanya bekerja paling sedikit 1 jam secara terus menerus dalam seminggu yang lalu (termasuk pekerja keluarga tanpa upah yang membantu dalam suatu usaha/kegiatan ekonomi).
10. **Lapangan usaha** adalah bidang kegiatan dari pekerjaan/tempat bekerja di mana seseorang bekerja. Klasifikasi lapangan usaha mengikuti Klasifikasi Baku Lapangan Usaha Indonesia (KBLI) dalam 1 digit.
11. **Status pekerjaan** adalah kedudukan seseorang dalam unit usaha/kegiatan dalam melakukan pekerjaan.
7. **Working age population** is persons of 15 years and over.
8. **Labor force** or economically active are persons of 15 years and over, who in the previous week were working, temporarily absent from work but having jobs, and unemployment.
9. **Working** is economic activity conducted by a person and intended to earn income by doing work or helping to do work at least one hour continuously during the reference week (including unpaid family worker/s for any economic activity).
10. **Industry is field** of a person's activity or establishment. The classification of industries follows the Indonesia Standard Industrial Classification (KBLI) in one digit.
11. **Employment status** is the status of a person at his place of work or establishment where he was employed.

**ULASAN****DESCRIPTION****3.1 Penduduk**

Jumlah penduduk Kecamatan Tanjung Morawa keadaan Tahun 2023 berdasarkan data dari Dinas Kependudukan dan Pencatatan Sipil Kabupaten Deli Serdang Tahun 2023 sebesar 239.718 jiwa dengan kepadatan penduduk sebesar 1.819,49 jiwa per km<sup>2</sup>.

Perbandingan jumlah penduduk laki-laki pada tahun 2023 dengan penduduk perempuannya dengan rasio jenis kelamin sebesar 101,21 yang artinya setiap 100 penduduk perempuan terdapat 101 penduduk laki-laki.

Pada tahun 2023, Desa Limau Manis merupakan Desa dengan jumlah penduduk terbesar dengan tingkat persebaran penduduk sebesar 9,64 persen sedangkan desa Aek Pancur adalah yang terkecil yaitu 0,20 persen. Untuk Desa terpadat urutan pertama adalah Desa Limau Manis dengan 15.401 penduduk per km<sup>2</sup> disusul desa Tanjung Morawa B dengan kepadatan 12.818 jiwa per km<sup>2</sup> dan yang terjarang adalah Sei Merah yang hanya 62 jiwa per km<sup>2</sup>.

**3.1 Population**

*The population of Tanjung Morawa District in 2023 based on data from the Population and Civil Registration Service of Deli Serdang Regency in 2023 was 239,718 people with a population density of 1,819.49 people per km<sup>2</sup>.*

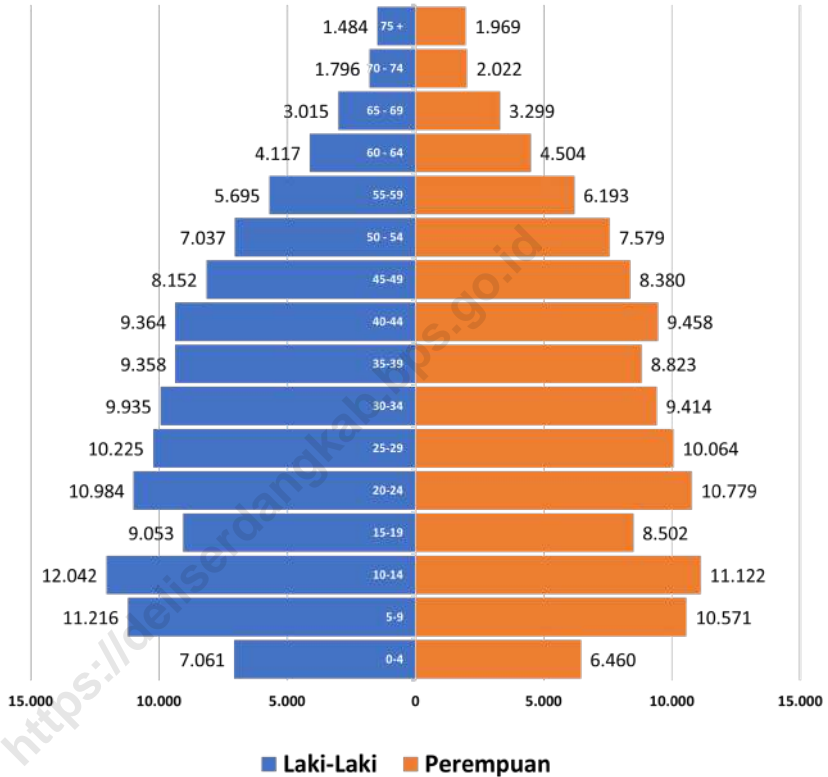
*Comparison of the number of male population in 2023 with the female population with a sex ratio of 101.21 which means that for every 100 female residents there are 101 male residents.*

*In 2023, Limau Manis Village was the village with the largest population with a population distribution rate of 9.64 percent while Aek Pancur Village was the smallest at 0.20 percent. For the most densely populated village, the first place is Limau Manis Village with 15,401 people per km<sup>2</sup> followed by Tanjung Morawa B Village with a density of 12,818 people per km<sup>2</sup> and the least densely populated is Sei Merah Village with only 62 people per km<sup>2</sup>.*



**Gambar 3.1**  
**Figures**

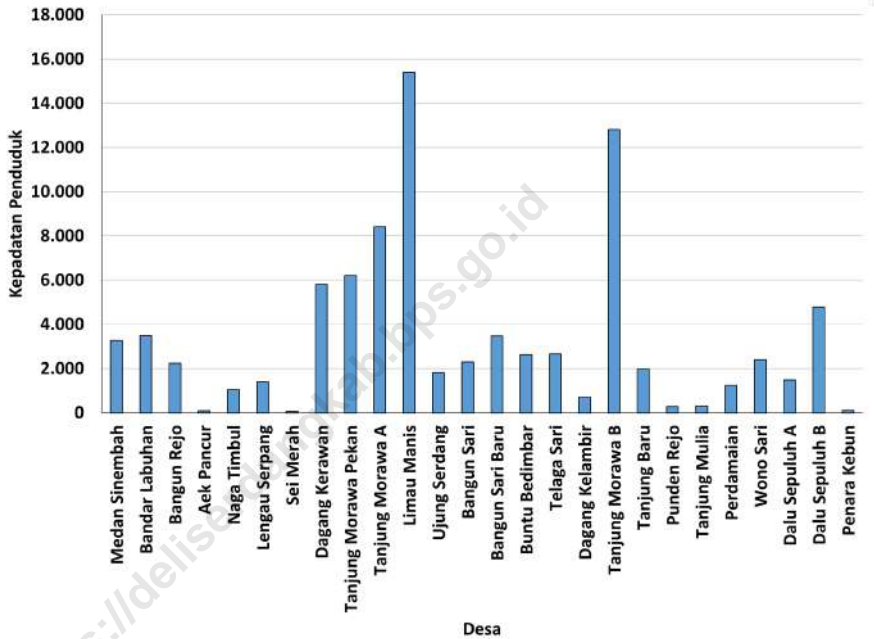
**Piramida Penduduk Kecamatan Tanjung Morawa, 2023**  
**Population Piramide of Tanjung Morawa District, 2023**



Sumber/Source : Dinas Kependudukan dan Pencatatan Sipil Kabupaten Deli Serdang/  
Department of Population and Civil Registration



**Gambar 3.2**      **Kepadatan Penduduk di Kecamatan Tanjung Morawa (%)**  
**Figures**            **Population Density in Tanjung Morawa District (%)**



Sumber/Source : Dinas Kependudukan dan Pencatatan Sipil Kabupaten Deli Serdang/  
 Department of Population and Civil Registration

### 3.1 PENDUDUK POPULATION

**Tabel 3.1.1** Penduduk, Persentase Penduduk, Kepadatan Penduduk, Rasio Jenis Kelamin Menurut Desa di Kecamatan Tanjung Morawa, 2023  
*Population, Percentage Distribution of Population Density, and Sex Ratio by Village in Tanjung Morawa District, 2023*

Desa Village	Penduduk Population	Persentase Penduduk Percentage of Total Population
(1)	(2)	(3)
Medan Sinembah	11.474	4,79
Bandar Labuhan	9.434	3,94
Bangun Rejo	15.538	6,48
Aek Pancur	491	0,20
Naga Timbul	5.217	2,18
Lengau Serpang	5.917	2,47
Sei Merah	1.298	0,54
Dagang Kerawan	7.373	3,08
Tanjung Morawa Pekan	6.836	2,85
Tanjung Morawa A	16.494	6,88
Limau Manis	23.101	9,64
Ujung Serdang	5.590	2,33
Bangun Sari	18.586	7,75
Bangun Sari Baru	13.699	5,71
Buntu Bedimbar	17.439	7,27
Telaga Sari	8.002	3,34
Dagang Kelambir	4.229	1,76
Tanjung Morawa B	16.022	6,68
Tanjung Baru	9.745	4,07
Punden Rejo	2.831	1,18
Tanjung Mulia	2.196	0,92
Perdamaian	5.084	2,12
Wono Sari	13.272	5,54
Dalu Sepuluh A	9.759	4,07
Dalu Sepuluh B	9.566	3,99
Penara Kebun	525	0,22
<b>Tanjung Morawa</b>	<b>239.718</b>	<b>100,00</b>

Lanjutan Tabel/*Continued Table* 3.1.1

<b>Desa Village</b>	<b>Kepadatan Penduduk (per km<sup>2</sup>) Population Density per sq.km<sup>2</sup></b>	<b>Rasio Jenis Kelamin Sex Ratio</b>
(1)	(4)	(5)
Medan Sinembah	3.278	102,69
Bandar Labuhan	3.494	100,34
Bangun Rejo	2.245	102,24
Aek Pancur	98	111,64
Naga Timbul	1.043	105,88
Lengau Serpang	1.392	100,92
Sei Merah	62	109,35
Dagang Kerawan	5.806	99,97
Tanjung Morawa Pekan	6.215	97,63
Tanjung Morawa A	8.415	102,08
Limau Manis	15.401	100,62
Ujung Serdang	1.821	98,09
Bangun Sari	2.292	100,28
Bangun Sari Baru	3.486	100,72
Buntu Bedimbar	2.638	99,87
Telaga Sari	2.667	104,13
Dagang Kelambir	705	101,38
Tanjung Morawa B	12.818	102,30
Tanjung Baru	1.989	100,14
Punden Rejo	283	105,74
Tanjung Mulia	308	101,65
Perdamaian	1.252	95,09
Wono Sari	2.400	102,29
Dalu Sepuluh A	1.494	101,59
Dalu Sepuluh B	4.783	101,56
Penara Kebun	104	108,33
<b>Tanjung Morawa</b>	<b>1.819,49</b>	<b>101,21</b>

Sumber/*Source* : Dinas Kependudukan dan Pencatatan Sipil Kabupaten Deli Serdang/  
*Department of Population and Civil Registration*

**Tabel 3.1.2** Jumlah Penduduk Menurut Jenis Kelamin di Kecamatan Tanjung Morawa (jiwa), 2023  
**Table** Number of Population by Gender in Tanjung Morawa District (people), 2023

Desa Village	Laki-laki Men	Perempuan Women	Jumlah Total
(1)	(2)	(3)	(4)
Medan Sinembah	5.813	5.661	11.474
Bandar Labuhan	4.725	4.709	9.434
Bangun Rejo	7.855	7.683	15.538
Aek Pancur	259	232	491
Naga Timbul	2.683	2.534	5.217
Lengau Serpang	2.972	2.945	5.917
Sei Merah	678	620	1.298
Dagang Kerawan	3.686	3.687	7.373
Tanjung Morawa Pekan	3.377	3.459	6.836
Tanjung Morawa A	8.332	8.162	16.494
Limau Manis	11.586	11.515	23.101
Ujung Serdang	2.768	2.822	5.590
Bangun Sari	9.306	9.280	18.586
Bangun Sari Baru	6.874	6.825	13.699
Buntu Bedimbar	8.714	8.725	17.439
Telaga Sari	4.082	3.920	8.002
Dagang Kelambir	2.129	2.100	4.229
Tanjung Morawa B	8.102	7.920	16.022
Tanjung Baru	4.876	4.869	9.745
Punden Rejo	1.455	1.376	2.831
Tanjung Mulia	1.107	1.089	2.196
Perdamaian	2.478	2.606	5.084
Wono Sari	6.711	6.561	13.272
Dalu Sepuluh A	4.918	4.841	9.759
Dalu Sepuluh B	4.820	4.746	9.566
Penara Kebun	273	252	525
<b>Tanjung Morawa</b>	<b>120.579</b>	<b>119.139</b>	<b>239.718</b>

Sumber/Source : Dinas Kependudukan dan Pencatatan Sipil Kabupaten Deli Serdang/  
 Department of Population and Civil Registration

**Tabel 3.1.3**  
**Table**

**Jumlah Penduduk Menurut Kelompok Umur dan Jenis Kelamin di Kecamatan Tanjung Morawa (jiwa), 2023**  
**Total Population by Age Group and Gender in Tanjung Morawa District (Person), 2023**

Kelompok Umur <i>Age Group</i>	Jenis Kelamin/ <i>Sex</i>		Jumlah/ <i>Total</i>
	Laki-laki/ <i>Male</i>	Perempuan/ <i>Female</i>	
(1)	(2)	(3)	(4)
0-4	7.061	6.460	13.521
5-9	11.216	10.571	21.787
10-14	12.042	11.122	23.164
15-19	9.053	8.502	17.555
20-24	10.984	10.779	21.763
25-29	10.225	10.064	20.289
30-34	9.935	9.414	19.349
35-39	9.358	8.823	18.181
40-44	9.364	9.458	18.822
45-49	8.152	8.380	16.532
50 - 54	7.037	7.579	14.616
55-59	5.695	6.193	11.888
60 - 64	4.117	4.504	8.621
65 - 69	3.015	3.299	6.314
70 - 74	1.796	2.022	3.818
75 +	1.484	1.969	3.453
<b>Total</b>	<b>120.534</b>	<b>119.139</b>	<b>239.673</b>

# 04

## SOSIAL DAN KESEJAHTERAAN RAKYAT *SOCIAL AND WELFARE*





## PENJELASAN TEKNIS

1. **Tidak/belum pernah sekolah** adalah mereka yang tidak pernah atau belum pernah terdaftar dan tidak pernah atau belum pernah aktif mengikuti pendidikan di suatu jenjang pendidikan formal. Termasuk juga yang tamat/belum tamat taman kanak-kanak tetapi tidak melanjutkan ke sekolah dasar.
2. **Masih bersekolah** adalah mereka yang terdaftar dan aktif mengikuti pendidikan formal dan nonformal (Paket A, B, atau C), baik pendidikan dasar, menengah maupun pendidikan tinggi. Bagi mahasiswa yang sedang cuti dianggap masih bersekolah.
3. **Tidak bersekolah lagi** adalah mereka yang pernah terdaftar dan aktif mengikuti pendidikan di suatu jenjang pendidikan formal dan nonformal (Paket A, B, atau C), tetapi pada saat pencacahan tidak lagi terdaftar dan tidak aktif mengikuti pendidikan.
4. **Tamat sekolah** adalah menyelesaikan pelajaran yang ditandai dengan lulus ujian akhir pada kelas atau tingkat terakhir suatu jenjang pendidikan di sekolah negeri maupun swasta dengan mendapatkan tanda tamat belajar/ijazah. Seseorang yang belum mengikuti pelajaran pada kelas tertinggi tetapi telah mengikuti ujian akhir dan lulus dianggap tamat sekolah.

## TECHNICAL NOTES

1. **Not/never attending school** is someone who has never attended or never been registered in a formal education, such as primary, secondary, and tertiary education. Those who just completed kindergarten are considered as never attended school.
2. **Attending school** is someone who is currently attending primary, secondary, or tertiary education, including package A, package B, or package C. College student who postpones his/her study is considered as attending school.
3. **Not attending school anymore** is someone who had enrolled and participated in formal and non-formal education in the past including package A, package B, or package C, but currently does not attend school.
4. **Completed particular level of education** is someone who has completed particular level of education in private or public school and accepting graduation certificate. Someone who has never attended the highest grade but passed the final exam is considered as completed particular level of education.



5. **Rumah Sakit** adalah tempat pemeriksaan dan perawatan kesehatan, biasanya berada di bawah pengawasan dokter/tenaga medis, yang melayani penderita yang sakit untuk berobat rawat jalan atau rawat inap.
  6. **Poliklinik** adalah sarana kesehatan yang dipakai untuk pelayanan berobat jalan, biasanya berada di bawah pengawasan dokter/tenaga medis.
  7. **Puskesmas (Pusat Kesehatan Masyarakat)** adalah unit pelaksana teknis dinas kesehatan kabupaten/ kota yang mempunyai fungsi utama sebagai penyelenggara pelayanan kesehatan tingkat pertama. Wilayah kerja puskesmas maksimal adalah satu Kecamatan dan untuk dapat menjangkau wilayah kerjanya, puskesmas mempunyai jaringan pelayanan yang meliputi unit Puskesmas Pembantu (Pustu), unit Puskesmas Keliling (Puskel), dan unit bidan desa/komunitas (Peraturan Menteri Kesehatan RI No. 75 Tahun 2014 Tentang Pusat Kesehatan Masyarakat).
  8. **Apotek** adalah suatu tempat tertentu yang digunakan untuk melakukan pekerjaan kefarmasian, dan penyaluran/ penjualan obat atau bahan farmasi dan perbekalan kesehatan lainnya kepada masyarakat yang dikelola oleh tenaga apoteker.
5. **Hospital** is a place for health check, usually controlled/supervised by doctors/medical personnel to serve the ill patients to get outpatient or inpatient treatment services.
  6. **Polyclinic** is a health facility in which to get outpatient services, usually under the control of doctor/ medical personnel.
  7. **Public Health Center** is technical implementation unit of regency health department that have the primary function as a first-level health care providers. The working area standard of public health center is one Subdistrict and to reach their working areas, public health centers have a service network covering subsidiary of public health center, mobile public health center units, and midwife units (Regulation of the Minister of Health of Indonesia Number 75 Year 2014 about Public Health Center).
  8. **Pharmacy** is a specific place that is used for pharmaceutical jobs, and distribution/sale of drugs/ pharmaceuticals and other medical supplies to people that are administered by trained pharmacist

**ULASAN****DESCRIPTION****4.1 Pendidikan**

Pada tahun 2023 terdapat 52 buah Taman Kanak-Kanak (TK) di Bawah Kementerian Pendidikan dan Kebudayaan di Kecamatan Tanjung Morawa. Sementara itu untuk sekolah dasar (SD) terdapat 15 sekolah dengan jumlah murid dan guru masing-masing 163 orang dan 132 orang.

Sekolah Menengah Pertama (SMP) di Kecamatan Tanjung Morawa adalah sebanyak 32 sekolah, 260 murid dan 207 guru. Pada tahun yang sama, jumlah Sekolah Menengah Atas (SMA) adalah 15 sekolah dengan jumlah murid 190 orang dan guru 112 orang. Sedangkan untuk Sekolah Menengah Kejuruan (SMK) terdapat 15 sekolah.

**4.2 Kesehatan**

Pada tahun 2023 Kecamatan Tanjung Morawa memiliki 8 rumah sakit, 36 poliklinik, 3 puskesmas dengan rawat inap, 2 puskesmas tanpa rawat inap, dan 33 apotek.

**4.1 Education**

*In 2023, there were 52 Kindergartens (TK) under the Ministry of Education and Culture in Tanjung Morawa District. Meanwhile, for elementary schools (SD) there were 15 schools with 163 and 132 students and teachers respectively. Junior High Schools (SMP) in Tanjung Morawa District were 32 schools, 260 students and 207 teachers. In the same year, the number of Senior High Schools (SMA) was 15 schools with 190 students and 112 teachers. Meanwhile, there were 15 Vocational High Schools (SMK).*

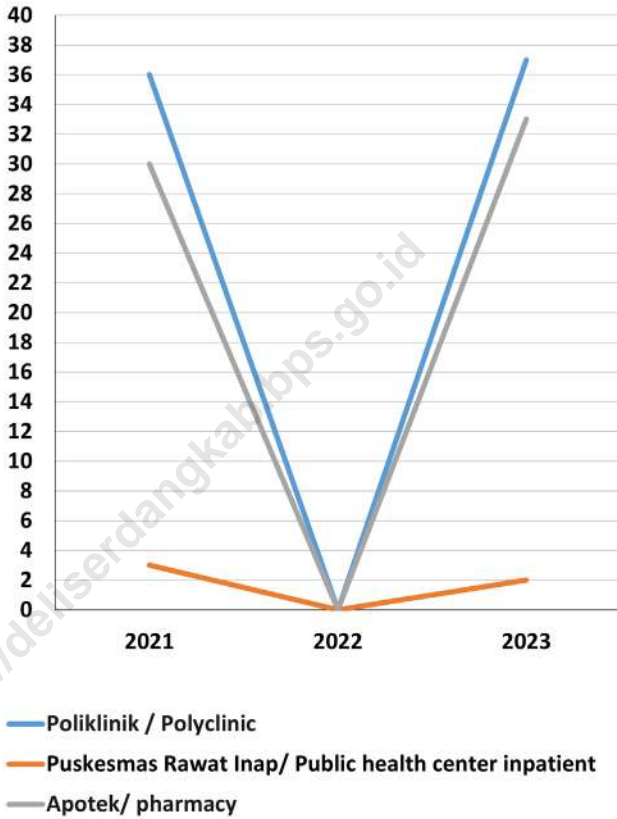
**4.2 Health**

*In 2023, Tanjung Morawa District had 8 hospitals, 36 polyclinics, 3 health centers with inpatient care, 2 health center without inpatient care, and 33 pharmacies.*



**Gambar 4.1**  
**Figures**

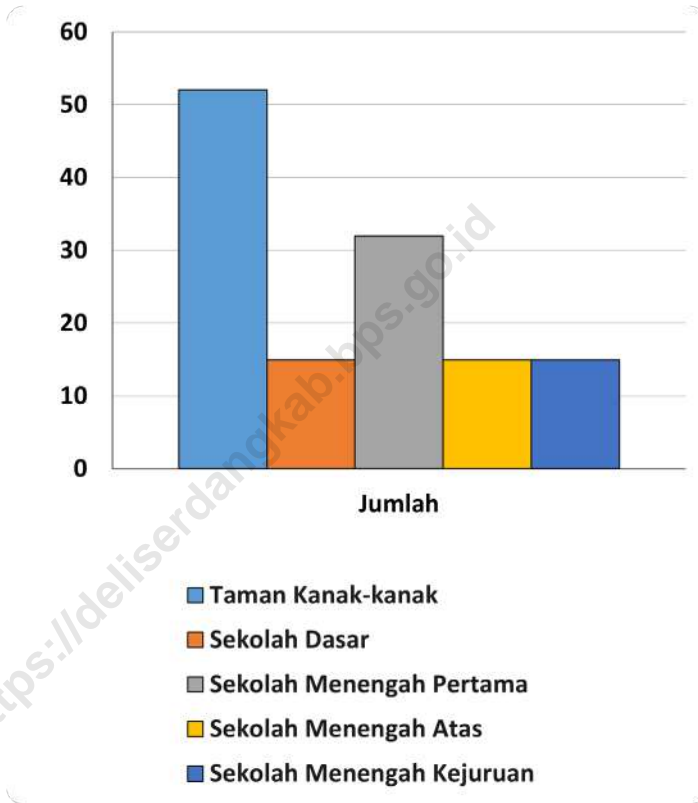
**Jumlah Sarana Kesehatan di Kecamatan Tanjung Morawa, 2023**  
**Number of Health Facilities in Tanjung Morawa District, 2023**



Catatan: Data tahun 2022 tidak tersedia/2022 data is not available

Sumber/Source : Kantor Camat Tanjung Morawa/  
Tanjung Morawa District Office

**Gambar 4.2** Jumlah Sarana Pendidikan di Kecamatan Tanjung Morawa, 2023  
**Figures** Number of Education Facilities in Tanjung Morawa District, 2023



Sumber/Source : Kantor Camat Tanjung Morawa/  
Tanjung Morawa District Office

## 4.1 PENDIDIKAN EDUCATION

**Tabel 4.1.1**  
**Table**

**Jumlah Sekolah, Guru, dan Murid Taman Kanak-Kanak (TK) Menurut Desa, 2023**  
**Number of Schools, Teachers, and Pupils in Kindergarten Under The Ministry of Education and Culture by Village, 2023**

Desa Village	Sekolah/Schools		
	Negeri Public	Swasta Private	Jumlah Total
(1)	(2)	(3)	(4)
Medan Sinembah	-	2	2
Bandar Labuhan	2	5	7
Bangun Rejo	-	1	1
Aek Pancur	-	-	-
Naga Timbul	-	-	-
Lengau Serpang	-	1	1
Sei Merah	-	2	2
Dagang Kerawan	-	1	1
Tanjung Morawa Pekan	-	2	2
Tanjung Morawa A	-	5	5
Limau Manis	-	5	5
Ujung Serdang	-	1	1
Bangun Sari	-	5	5
Bangun Sari Baru	-	2	2
Buntu Bedimbar	-	2	2
Telaga Sari	-	2	2
Dagang Kelambir	-	-	-
Tanjung Morawa B	-	2	2
Tanjung Baru	-	-	-
Punden Rejo	-	-	-
Tanjung Mulia	-	1	1
Perdamaian	-	3	3
Wono Sari	-	4	4
Dalu Sepuluh A	-	1	1
Dalu Sepuluh B	-	2	2
Penara Kebun	-	1	1
<b>Tanjung Morawa</b>	<b>2</b>	<b>50</b>	<b>52</b>

Lanjutan Tabel/Continued Table 4.1.1

Desa Village	Guru/Teachers		
	Negeri Public	Swasta Private	Jumlah Total
(1)	(2)	(3)	(4)
Medan Sinembah	-	1	1
Bandar Labuhan	4	3	7
Bangun Rejo	-	-	-
Aek Pancur	-	-	-
Naga Timbul	-	-	-
Lengau Serpang	-	2	2
Sei Merah	-	-	-
Dagang Kerawan	-	-	-
Tanjung Morawa Pekan	-	4	4
Tanjung Morawa A	-	6	6
Limau Manis	-	3	3
Ujung Serdang	-	2	2
Bangun Sari	-	8	8
Bangun Sari Baru	-	2	2
Buntu Bedimbar	-	3	3
Telaga Sari	-	2	2
Dagang Kelambir	-	-	-
Tanjung Morawa B	-	2	2
Tanjung Baru	-	-	-
Punden Rejo	-	-	-
Tanjung Mulia	-	-	-
Perdamaian	-	2	2
Wono Sari	-	1	1
Dalu Sepuluh A	-	-	-
Dalu Sepuluh B	-	1	1
Penara Kebun	-	-	-
<b>Tanjung Morawa</b>	<b>4</b>	<b>42</b>	<b>46</b>

Lanjutan Tabel/*Continued Table 4.1.1*

Desa <i>Village</i>	Murid/ <i>Students</i>		
	Negeri <i>Public</i>	Swasta <i>Private</i>	Jumlah <i>Total</i>
(1)	(2)	(3)	(4)
Medan Sinembah	-	4	4
Bandar Labuhan	8	5	13
Bangun Rejo	-	-	-
Aek Pancur	-	-	-
Naga Timbul	-	-	-
Lengau Serpang	-	2	2
Sei Merah	-	-	-
Dagang Kerawan	-	-	-
Tanjung Morawa Pekan	-	3	3
Tanjung Morawa A	-	6	6
Limau Manis	-	7	7
Ujung Serdang	-	2	2
Bangun Sari	-	10	10
Bangun Sari Baru	-	6	6
Buntu Bedimbar	-	6	6
Telaga Sari	-	8	8
Dagang Kelambir	-	-	-
Tanjung Morawa B	-	5	5
Tanjung Baru	-	-	-
Punden Rejo	-	-	-
Tanjung Mulia	-	-	-
Perdamaian	-	10	10
Wono Sari	-	6	6
Dalu Sepuluh A	-	-	-
Dalu Sepuluh B	-	9	9
Penara Kebun	-	-	-
<b>Tanjung Morawa</b>	<b>8</b>	<b>89</b>	<b>97</b>

Sumber/*Source*: Kementerian Pendidikan dan Kebudayaan, Data Semester Genap  
*Ministry of Educations and Culture, Even Semester Data*



**Tabel 4.1.2** Jumlah Sekolah, Guru, dan Murid Sekolah Dasar (SD) di Bawah Kementerian Pendidikan dan Kebudayaan Menurut Desa, 2023  
**Table** Number of Schools, Teachers, and Pupils in Primary Schools Under The Ministry of Education and Culture by Village, 2023

Desa Village	Sekolah/Schools		
	Negeri Public	Swasta Private	Jumlah Total
(1)	(2)	(3)	(4)
Medan Sinembah	-	1	1
Bandar Labuhan	-	-	-
Bangun Rejo	-	-	-
Aek Pancur	-	-	-
Naga Timbul	-	-	-
Lengau Serpang	-	-	-
Sei Merah	-	-	-
Dagang Kerawan	-	2	2
Tanjung Morawa Pekan	-	2	2
Tanjung Morawa A	-	2	2
Limau Manis	-	-	-
Ujung Serdang	-	-	-
Bangun Sari	-	-	-
Bangun Sari Baru	-	1	1
Buntu Bedimbar	-	2	2
Telaga Sari	1	-	1
Dagang Kelambir	-	-	-
Tanjung Morawa B	-	-	-
Tanjung Baru	-	1	1
Punden Rejo	-	-	-
Tanjung Mulia	-	-	-
Perdamaian	-	1	1
Wono Sari	-	2	2
Dalu Sepuluh A	-	-	-
Dalu Sepuluh B	-	-	-
Penara Kebun	-	-	-
<b>Tanjung Morawa</b>	<b>1</b>	<b>14</b>	<b>15</b>

Lanjutan Tabel/*Continued Table 4.1.2*

Desa Village	Guru/Teachers		
	Negeri Public	Swasta Private	Jumlah Total
(1)	(2)	(3)	(4)
Medan Sinembah	-	-	-
Bandar Labuhan	-	-	-
Bangun Rejo	-	-	-
Aek Pancur	-	-	-
Naga Timbul	-	-	-
Lengau Serpang	-	-	-
Sei Merah	-	-	-
Dagang Kerawan	-	19	19
Tanjung Morawa Pekan	-	6	6
Tanjung Morawa A	-	29	29
Limau Manis	-	-	-
Ujung Serdang	-	-	-
Bangun Sari	-	-	-
Bangun Sari Baru	-	14	14
Buntu Bedimbar	-	6	6
Telaga Sari	28	-	28
Dagang Kelambir	-	-	-
Tanjung Morawa B	-	-	-
Tanjung Baru	-	-	-
Punden Rejo	-	-	-
Tanjung Mulia	-	-	-
Perdamaian	-	8	8
Wono Sari	-	22	22
Dalu Sepuluh A	-	-	-
Dalu Sepuluh B	-	-	-
Penara Kebun	-	-	-
<b>Tanjung Morawa</b>	<b>28</b>	<b>104</b>	<b>132</b>

Lanjutan Tabel/*Continued Table 4.1.2*

Desa Village	Murid/Students		
	Negeri Public	Swasta Private	Jumlah Total
(1)	(2)	(3)	(4)
Medan Sinembah	-	-	-
Bandar Labuhan	-	-	-
Bangun Rejo	-	-	-
Aek Pancur	-	-	-
Naga Timbul	-	-	-
Lengau Serpang	-	-	-
Sei Merah	-	-	-
Dagang Kerawan	-	24	24
Tanjung Morawa Pekan	-	8	8
Tanjung Morawa A	-	38	38
Limau Manis	-	-	-
Ujung Serdang	-	-	-
Bangun Sari	-	-	-
Bangun Sari Baru	-	15	15
Buntu Bedimbar	-	8	8
Telaga Sari	8	-	8
Dagang Kelambir	-	-	-
Tanjung Morawa B	-	-	-
Tanjung Baru	-	-	-
Punden Rejo	-	-	-
Tanjung Mulia	-	-	-
Perdamaian	-	31	31
Wono Sari	-	31	31
Dalu Sepuluh A	-	-	-
Dalu Sepuluh B	-	-	-
Penara Kebun	-	-	-
<b>Tanjung Morawa</b>	<b>8</b>	<b>155</b>	<b>163</b>

Sumber/Source: Kementerian Pendidikan dan Kebudayaan, Data Semester Genap  
Ministry of Educations and Culture, Even Semester Data

**Tabel 4.1.3**  
**Table****Jumlah Sekolah, Guru, dan Murid Madrasah Ibtidaiyah (MI) di Bawah Kementerian Agama Menurut Desa, 2023**  
**Number of Schools, Teachers, and Pupils in Madrasah Ibtidaiyah (MI) Under The Ministry of Religious Affairs by Village, 2023**

Desa Village	Sekolah/Schools		
	Negeri Public	Swasta Private	Jumlah Total
(1)	(2)	(3)	(4)
Medan Sinembah	1	2	3
Bandar Labuhan	-	3	3
Bangun Rejo	-	2	2
Aek Pancur	-	-	-
Naga Timbul	-	1	1
Lengau Serpang	-	1	1
Sei Merah	-	-	-
Dagang Kerawan	-	1	1
Tanjung Morawa Pekan	-	1	1
Tanjung Morawa A	-	1	1
Limau Manis	-	2	2
Ujung Serdang	-	-	-
Bangun Sari	-	2	2
Bangun Sari Baru	-	1	1
Buntu Bedimbar	-	-	-
Telaga Sari	-	3	3
Dagang Kelambir	-	1	1
Tanjung Morawa B	-	-	-
Tanjung Baru	-	1	1
Punden Rejo	-	-	-
Tanjung Mulia	-	1	1
Perdamaian	-	1	1
Wono Sari	-	2	2
Dalu Sepuluh A	-	2	2
Dalu Sepuluh B	-	-	-
Penara Kebun	-	-	-
<b>Tanjung Morawa</b>	<b>1</b>	<b>28</b>	<b>29</b>

Lanjutan Tabel/Continued Table 4.1.3

Desa Village  (1)	Guru/Teachers		
	Negeri Public  (2)	Swasta Private  (3)	Jumlah Total  (4)
Medan Sinembah	38	17	55
Bandar Labuhan	-	70	70
Bangun Rejo	-	23	23
Aek Pancur	-	-	-
Naga Timbul	-	7	7
Lengau Serpang	-	13	13
Sei Merah	-	-	-
Dagang Kerawan	-	19	19
Tanjung Morawa Pekan	-	9	9
Tanjung Morawa A	-	16	16
Limau Manis	-	36	36
Ujung Serdang	-	-	-
Bangun Sari	-	34	34
Bangun Sari Baru	-	8	8
Buntu Bedimbar	-	-	-
Telaga Sari	-	46	46
Dagang Kelambir	-	15	15
Tanjung Morawa B	-	-	-
Tanjung Baru	-	7	7
Punden Rejo	-	-	-
Tanjung Mulia	-	10	10
Perdamaian	-	8	8
Wono Sari	-	19	19
Dalu Sepuluh A	-	32	32
Dalu Sepuluh B	-	-	-
Penara Kebun	-	-	-
<b>Tanjung Morawa</b>	<b>38</b>	<b>389</b>	<b>427</b>

Lanjutan Tabel/*Continued Table 4.1.3*

Desa <i>Village</i>	Murid/ <i>Students</i>		
	Negeri <i>Public</i>	Swasta <i>Private</i>	Jumlah <i>Total</i>
(1)	(2)	(3)	(4)
Medan Sinembah	331	124	455
Bandar Labuhan	-	608	608
Bangun Rejo	-	240	240
Aek Pancur	-	-	-
Naga Timbul	-	73	73
Lengau Serpang	-	148	148
Sei Merah	-	-	-
Dagang Kerawan	-	308	308
Tanjung Morawa Pekan	-	58	58
Tanjung Morawa A	-	141	141
Limau Manis	-	363	363
Ujung Serdang	-	-	-
Bangun Sari	-	212	212
Bangun Sari Baru	-	35	35
Buntu Bedimbar	-	-	-
Telaga Sari	-	474	474
Dagang Kelambir	-	125	125
Tanjung Morawa B	-	-	-
Tanjung Baru	-	27	27
Punden Rejo	-	-	-
Tanjung Mulia	-	121	121
Perdamaian	-	99	99
Wono Sari	-	152	152
Dalu Sepuluh A	-	389	389
Dalu Sepuluh B	-	-	-
Penara Kebun	-	-	-
<b>Tanjung Morawa</b>	<b>331</b>	<b>3.697</b>	<b>4.028</b>

Sumber/*Source*: Kementerian Agama, Data Semester Genap  
 Ministry of Religion, Even Semester Data

**Tabel 4.1.4** Jumlah Sekolah, Guru, dan Murid Sekolah Menengah Pertama (SMP) di Bawah Kementerian Pendidikan dan Kebudayaan Menurut Desa, 2023  
**Number of Schools, Teachers, and Pupils in Junior High Schools Under The Ministry of Education and Culture by Village/Urban, 2023**

Desa Village	Sekolah/Schools		
	Negeri Public	Swasta Private	Jumlah Total
(1)	(2)	(3)	(4)
Medan Sinembah	1	1	2
Bandar Labuhan	-	2	2
Bangun Rejo	-	2	2
Aek Pancur	-	-	-
Naga Timbul	-	-	-
Lengau Serpang	-	-	-
Sei Merah	1	-	1
Dagang Kerawan	1	2	3
Tanjung Morawa Pekan	-	1	1
Tanjung Morawa A	-	6	6
Limau Manis	-	1	1
Ujung Serdang	-	-	-
Bangun Sari	-	1	1
Bangun Sari Baru	-	1	1
Buntu Bedimbar	-	3	3
Telaga Sari	1	1	2
Dagang Kelambir	-	-	-
Tanjung Morawa B	-	-	-
Tanjung Baru	-	2	2
Punden Rejo	-	-	-
Tanjung Mulia	-	-	-
Perdamaian	-	1	1
Wono Sari	1	2	3
Dalu Sepuluh A	-	1	1
Dalu Sepuluh B	-	-	-
Penara Kebun	-	-	-
<b>Tanjung Morawa</b>	<b>5</b>	<b>27</b>	<b>32</b>

Lanjutan Tabel/ *Continued Table 4.1.4*

Desa <i>Village</i>	Guru/Teachers		
	Negeri <i>Public</i>	Swasta <i>Private</i>	Jumlah <i>Total</i>
(1)	(2)	(3)	(4)
Medan Sinembah	26	2	28
Bandar Labuhan	-	7	7
Bangun Rejo	-	3	3
Aek Pancur	-	-	-
Naga Timbul	-	-	-
Lengau Serpang	-	-	-
Sei Merah	18	-	18
Dagang Kerawan	33	9	42
Tanjung Morawa Pekan	-	10	10
Tanjung Morawa A	-	24	24
Limau Manis	-	3	3
Ujung Serdang	-	-	-
Bangun Sari	-	5	5
Bangun Sari Baru	-	7	7
Buntu Bedimbar	-	6	6
Telaga Sari	-	-	-
Dagang Kelambir	-	-	-
Tanjung Morawa B	-	-	-
Tanjung Baru	-	10	10
Punden Rejo	-	-	-
Tanjung Mulia	-	-	-
Perdamaian	-	3	3
Wono Sari	21	10	31
Dalu Sepuluh A	-	10	10
Dalu Sepuluh B	-	-	-
Penara Kebun	-	-	-
<b>Tanjung Morawa</b>	<b>98</b>	<b>109</b>	<b>207</b>



Lanjutan Tabel/ *Continued Table 4.1.4*

Desa <i>Village</i>	Murid/Students		
	Negeri <i>Public</i>	Swasta <i>Private</i>	Jumlah <i>Total</i>
(1)	(2)	(3)	(4)
Medan Sinembah	11	4	15
Bandar Labuhan	-	4	4
Bangun Rejo	-	20	20
Aek Pancur	-	-	-
Naga Timbul	-	-	-
Lengau Serpang	-	-	-
Sei Merah	12	-	12
Dagang Kerawan	16	13	29
Tanjung Morawa Pekan	-	9	9
Tanjung Morawa A	-	22	22
Limau Manis	-	7	7
Ujung Serdang	-	-	-
Bangun Sari	-	4	4
Bangun Sari Baru	-	8	8
Buntu Bedimbar	-	14	14
Telaga Sari	-	-	-
Dagang Kelambir	-	-	-
Tanjung Morawa B	-	-	-
Tanjung Baru	-	35	35
Punden Rejo	-	-	-
Tanjung Mulia	-	-	-
Perdamaian	-	21	21
Wono Sari	26	27	53
Dalu Sepuluh A	-	7	7
Dalu Sepuluh B	-	-	-
Penara Kebun	-	-	-
<b>Tanjung Morawa</b>	<b>65</b>	<b>195</b>	<b>260</b>

Sumber/Source: Kementerian Pendidikan dan Kebudayaan, Data Semester Genap  
*Ministry of Educations and Culture, Even Semester Data*

**Tabel 4.1.5** Jumlah Sekolah, Guru, dan Murid Madrasah Tsanawiyah (MTs) di Bawah Kementerian Agama Menurut Desa, 2023  
**Number of Schools, Teachers, and Pupils in Madrasah Tsanawiyah (MTs) Under The Ministry of Religious Affairs by Village, 2023**

Desa Village	Sekolah/Schools		
	Negeri Public	Swasta Private	Jumlah Total
(1)	(2)	(3)	(4)
Medan Sinembah	1	1	2
Bandar Labuhan	-	1	1
Bangun Rejo	-	-	-
Aek Pancur	-	-	-
Naga Timbul	-	1	1
Lengau Serpang	-	-	-
Sei Merah	-	-	-
Dagang Kerawan	-	2	2
Tanjung Morawa Pekan	-	2	2
Tanjung Morawa A	-	-	-
Limau Manis	-	1	1
Ujung Serdang	-	-	-
Bangun Sari	-	2	2
Bangun Sari Baru	-	-	-
Buntu Bedimbar	-	-	-
Telaga Sari	-	1	1
Dagang Kelambir	-	1	1
Tanjung Morawa B	-	1	1
Tanjung Baru	-	-	-
Punden Rejo	-	-	-
Tanjung Mulia	-	1	1
Perdamaian	-	1	1
Wono Sari	-	-	-
Dalu Sepuluh A	-	1	1
Dalu Sepuluh B	-	-	-
Penara Kebun	-	-	-
<b>Tanjung Morawa</b>	<b>1</b>	<b>16</b>	<b>17</b>

Lanjutan Tabel/Continued Table 4.1.5

Desa Village	Guru/Teachers		
	Negeri Public	Swasta Private	Jumlah Total
(1)	(2)	(3)	(4)
Medan Sinembah	53	28	81
Bandar Labuhan	-	17	17
Bangun Rejo	-	-	-
Aek Pancur	-	-	-
Naga Timbul	-	17	17
Lengau Serpang	-	-	-
Sei Merah	-	-	-
Dagang Kerawan	-	43	43
Tanjung Morawa Pekan	-	51	51
Tanjung Morawa A	-	-	-
Limau Manis	-	44	44
Ujung Serdang	-	-	-
Bangun Sari	-	34	34
Bangun Sari Baru	-	-	-
Buntu Bedimbar	-	-	-
Telaga Sari	-	11	11
Dagang Kelambir	-	12	12
Tanjung Morawa B	-	22	22
Tanjung Baru	-	-	-
Punden Rejo	-	-	-
Tanjung Mulia	-	12	12
Perdamaian	-	12	12
Wono Sari	-	-	-
Dalu Sepuluh A	-	9	9
Dalu Sepuluh B	-	-	-
Penara Kebun	-	-	-
<b>Tanjung Morawa</b>	<b>53</b>	<b>312</b>	<b>365</b>

Lanjutan Tabel/ *Continued Table 4.1.5*

Desa <i>Village</i>	Murid/Students		
	Negeri <i>Public</i>	Swasta <i>Private</i>	Jumlah <i>Total</i>
(1)	(2)	(3)	(4)
Medan Sinembah	336	164	500
Bandar Labuhan	-	102	102
Bangun Rejo	-	-	-
Aek Pancur	-	-	-
Naga Timbul	-	92	92
Lengau Serpang	-	-	-
Sei Merah	-	-	-
Dagang Kerawan	-	365	365
Tanjung Morawa Pekan	-	352	352
Tanjung Morawa A	-	-	-
Limau Manis	-	370	370
Ujung Serdang	-	-	-
Bangun Sari	-	244	244
Bangun Sari Baru	-	-	-
Buntu Bedimbar	-	-	-
Telaga Sari	-	45	45
Dagang Kelambir	-	126	126
Tanjung Morawa B	-	152	152
Tanjung Baru	-	-	-
Punden Rejo	-	-	-
Tanjung Mulia	-	59	59
Perdamaian	-	80	80
Wono Sari	-	-	-
Dalu Sepuluh A	-	57	57
Dalu Sepuluh B	-	-	-
Penara Kebun	-	-	-
<b>Tanjung Morawa</b>	<b>336</b>	<b>2.208</b>	<b>2.544</b>

Sumber/Source: Kementerian Agama, Data Semester Genap  
 Ministry of EMinistry of Religion, Even Semester Data

**Tabel 4.1.6** Jumlah Sekolah, Guru, dan Murid Sekolah Menengah Atas (SMA) di Bawah Kementerian Pendidikan dan Kebudayaan Menurut Desa, 2023  
**Number of Schools, Teachers, and Pupils in Senior High Schools Under The Ministry of Education and Culture by Village, 2023**

Desa Village	Sekolah/Schools		
	Negeri Public	Swasta Private	Jumlah Total
(1)	(2)	(3)	(4)
Medan Sinembah	-	1	1
Bandar Labuhan	-	-	-
Bangun Rejo	-	-	-
Aek Pancur	-	-	-
Naga Timbul	-	-	-
Lengau Serpang	-	-	-
Sei Merah	-	-	-
Dagang Kerawan	-	2	2
Tanjung Morawa Pekan	-	2	2
Tanjung Morawa A	-	3	3
Limau Manis	1	-	1
Ujung Serdang	-	-	-
Bangun Sari	-	-	-
Bangun Sari Baru	-	1	1
Buntu Bedimbar	1	2	3
Telaga Sari	-	-	-
Dagang Kelambir	-	-	-
Tanjung Morawa B	-	-	-
Tanjung Baru	-	1	1
Punden Rejo	-	-	-
Tanjung Mulia	-	-	-
Perdamaian	-	1	1
Wono Sari	-	-	-
Dalu Sepuluh A	-	-	-
Dalu Sepuluh B	-	-	-
Penara Kebun	-	-	-
<b>Tanjung Morawa</b>	<b>2</b>	<b>13</b>	<b>15</b>

Lanjutan Tabel/ *Continued Table* 4.1.6

Desa <i>Village</i>	Guru/Teachers		
	Negeri <i>Public</i>	Swasta <i>Private</i>	Jumlah <i>Total</i>
(1)	(2)	(3)	(4)
Medan Sinembah	-	3	3
Bandar Labuhan	-	-	-
Bangun Rejo	-	-	-
Aek Pancur	-	-	-
Naga Timbul	-	-	-
Lengau Serpang	-	-	-
Sei Merah	-	-	-
Dagang Kerawan	-	26	26
Tanjung Morawa Pekan	-	11	11
Tanjung Morawa A	-	15	15
Limau Manis	14	-	14
Ujung Serdang	-	-	-
Bangun Sari	-	-	-
Bangun Sari Baru	-	5	5
Buntu Bedimbar	31	2	33
Telaga Sari	-	-	-
Dagang Kelambir	-	-	-
Tanjung Morawa B	-	-	-
Tanjung Baru	-	3	3
Punden Rejo	-	-	-
Tanjung Mulia	-	-	-
Perdamaian	-	2	2
Wono Sari	-	-	-
Dalu Sepuluh A	-	-	-
Dalu Sepuluh B	-	-	-
Penara Kebun	-	-	-
<b>Tanjung Morawa</b>	<b>45</b>	<b>67</b>	<b>112</b>

Lanjutan Tabel/ Continued Table 4.1.6

Desa Village	Murid/Students		
	Negeri Public	Swasta Private	Jumlah Total
(1)	(2)	(3)	(4)
Medan Sinembah	-	6	6
Bandar Labuhan	-	-	-
Bangun Rejo	-	-	-
Aek Pancur	-	-	-
Naga Timbul	-	-	-
Lengau Serpang	-	-	-
Sei Merah	-	-	-
Dagang Kerawan	-	14	14
Tanjung Morawa Pekan	-	5	5
Tanjung Morawa A	-	44	44
Limau Manis	3	-	3
Ujung Serdang	-	-	-
Bangun Sari	-	-	-
Bangun Sari Baru	-	7	7
Buntu Bedimbar	36	6	42
Telaga Sari	-	-	-
Dagang Kelambir	-	-	-
Tanjung Morawa B	-	-	-
Tanjung Baru	-	12	12
Punden Rejo	-	-	-
Tanjung Mulia	-	-	-
Perdamaian	-	57	57
Wono Sari	-	-	-
Dalu Sepuluh A	-	-	-
Dalu Sepuluh B	-	-	-
Penara Kebun	-	-	-
<b>Tanjung Morawa</b>	<b>39</b>	<b>151</b>	<b>190</b>

Sumber/Source: Kementerian Pendidikan dan Kebudayaan, Data Semester Genap  
Ministry of Educations and Culture, Even Semester Data

**Tabel 4.1.7**  
**Table**

**Jumlah Sekolah, Guru, dan Murid Sekolah Menengah Kejuruan (SMK) di Bawah Kementerian Pendidikan dan Kebudayaan Menurut Desa, 2023**  
*Number of Schools, Teachers, and Pupils in Vocational High Schools Under The Ministry of Education & Culture by Village, 2023*

Desa Village	Sekolah/Schools		
	Negeri Public	Swasta Private	Jumlah Total
(1)	(2)	(3)	(4)
Medan Sinembah	-	1	1
Bandar Labuhan	-	-	-
Bangun Rejo	-	-	-
Aek Pancur	-	-	-
Naga Timbul	-	-	-
Lengau Serpang	-	-	-
Sei Merah	-	-	-
Dagang Kerawan	-	2	2
Tanjung Morawa Pekan	-	2	2
Tanjung Morawa A	-	2	2
Limau Manis	-	-	-
Ujung Serdang	-	-	-
Bangun Sari	-	-	-
Bangun Sari Baru	-	1	1
Buntu Bedimbar	-	2	2
Telaga Sari	1	-	1
Dagang Kelambir	-	-	-
Tanjung Morawa B	-	-	-
Tanjung Baru	-	1	1
Punden Rejo	-	-	-
Tanjung Mulia	-	-	-
Perdamaian	-	1	1
Wono Sari	-	2	2
Dalu Sepuluh A	-	-	-
Dalu Sepuluh B	-	-	-
Penara Kebun	-	-	-
<b>Tanjung Morawa</b>	<b>1</b>	<b>14</b>	<b>15</b>



Lanjutan Tabel/ Continued Table 4.1.7

Desa Village	Guru/Teachers		
	Negeri Public	Swasta Private	Jumlah Total
(1)	(2)	(3)	(4)
Medan Sinembah	-	-	-
Bandar Labuhan	-	-	-
Bangun Rejo	-	-	-
Aek Pancur	-	-	-
Naga Timbul	-	-	-
Lengau Serpang	-	-	-
Sei Merah	-	-	-
Dagang Kerawan	-	19	19
Tanjung Morawa Pekan	-	6	6
Tanjung Morawa A	-	29	29
Limau Manis	-	-	-
Ujung Serdang	-	-	-
Bangun Sari	-	-	-
Bangun Sari Baru	-	14	14
Buntu Bedimbar	-	6	6
Telaga Sari	28	-	28
Dagang Kelambir	-	-	-
Tanjung Morawa B	-	-	-
Tanjung Baru	-	-	-
Punden Rejo	-	-	-
Tanjung Mulia	-	-	-
Perdamaian	-	8	8
Wono Sari	-	22	22
Dalu Sepuluh A	-	-	-
Dalu Sepuluh B	-	-	-
Penara Kebun	-	-	-
<b>Tanjung Morawa</b>	<b>28</b>	<b>104</b>	<b>132</b>

Lanjutan Tabel/ *Continued Table 4.1.7*

Desa <i>Village</i>	Murid/Students		
	Negeri <i>Public</i>	Swasta <i>Private</i>	Jumlah <i>Total</i>
(1)	(2)	(3)	(4)
Medan Sinembah	-	-	-
Bandar Labuhan	-	-	-
Bangun Rejo	-	-	-
Aek Pancur	-	-	-
Naga Timbul	-	-	-
Lengau Serpang	-	-	-
Sei Merah	-	-	-
Dagang Kerawan	-	24	24
Tanjung Morawa Pekan	-	8	8
Tanjung Morawa A	-	38	38
Limau Manis	-	-	-
Ujung Serdang	-	-	-
Bangun Sari	-	-	-
Bangun Sari Baru	-	15	15
Buntu Bedimbar	-	8	8
Telaga Sari	8	-	8
Dagang Kelambir	-	-	-
Tanjung Morawa B	-	-	-
Tanjung Baru	-	-	-
Punden Rejo	-	-	-
Tanjung Mulia	-	-	-
Perdamaian	-	31	31
Wono Sari	-	31	31
Dalu Sepuluh A	-	-	-
Dalu Sepuluh B	-	-	-
Penara Kebun	-	-	-
<b>Tanjung Morawa</b>	<b>8</b>	<b>155</b>	<b>163</b>

Sumber/Source: Kementerian Pendidikan dan Kebudayaan, Data Semester Genap  
Ministry of Educations and Culture, Even Semester Data

**Tabel 4.1.9** Jumlah Sekolah, Guru, dan Murid Madrasah Aliyah (MA) di Bawah Kementerian Agama Menurut Desa, 2023  
**Number of Schools, Teachers, and Pupils in Madrasah Aliyah (MA) Under the Ministry of Religious Affairs by Village, 2023**

Desa Village	Sekolah/Schools		
	Negeri Public	Swasta Private	Jumlah Total
(1)	(2)	(3)	(4)
Medan Sinembah	1	1	2
Bandar Labuhan	-	2	2
Bangun Rejo	-	-	-
Aek Pancur	-	-	-
Naga Timbul	-	1	1
Lengau Serpang	-	-	-
Sei Merah	-	-	-
Dagang Kerawan	-	-	-
Tanjung Morawa Pekan	-	1	1
Tanjung Morawa A	-	-	-
Limau Manis	-	-	-
Ujung Serdang	-	-	-
Bangun Sari	-	1	1
Bangun Sari Baru	-	-	-
Buntu Bedimbar	-	-	-
Telaga Sari	-	-	-
Dagang Kelambir	-	-	-
Tanjung Morawa B	-	-	-
Tanjung Baru	-	-	-
Punden Rejo	-	-	-
Tanjung Mulia	-	-	-
Perdamaian	-	-	-
Wono Sari	-	-	-
Dalu Sepuluh A	-	-	-
Dalu Sepuluh B	-	-	-
Penara Kebun	-	-	-
<b>Tanjung Morawa</b>	<b>1</b>	<b>6</b>	<b>7</b>

Lanjutan Tabel/ *Continued Table* 4.1.9

Desa <i>Village</i>	Guru/Teachers		
	Negeri <i>Public</i>	Swasta <i>Private</i>	Jumlah <i>Total</i>
(1)	(2)	(3)	(4)
Medan Sinembah	47	13	60
Bandar Labuhan	-	38	38
Bangun Rejo	-	-	-
Aek Pancur	-	-	-
Naga Timbul	-	12	12
Lengau Serpang	-	-	-
Sei Merah	-	-	-
Dagang Kerawan	-	-	-
Tanjung Morawa Pekan	-	21	21
Tanjung Morawa A	-	-	-
Limau Manis	-	-	-
Ujung Serdang	-	-	-
Bangun Sari	-	16	16
Bangun Sari Baru	-	-	-
Buntu Bedimbar	-	-	-
Telaga Sari	-	-	-
Dagang Kelambir	-	-	-
Tanjung Morawa B	-	-	-
Tanjung Baru	-	-	-
Punden Rejo	-	-	-
Tanjung Mulia	-	-	-
Perdamaian	-	-	-
Wono Sari	-	-	-
Dalu Sepuluh A	-	-	-
Dalu Sepuluh B	-	-	-
Penara Kebun	-	-	-
<b>Tanjung Morawa</b>	<b>47</b>	<b>100</b>	<b>147</b>

Lanjutan Tabel/ Continued Table 4.1.9

Desa Village	Murid/Students		
	Negeri Public	Swasta Private	Jumlah Total
(1)	(2)	(3)	(4)
Medan Sinembah	307	111	418
Bandar Labuhan	-	134	134
Bangun Rejo	-	-	-
Aek Pancur	-	-	-
Naga Timbul	-	24	24
Lengau Serpang	-	-	-
Sei Merah	-	-	-
Dagang Kerawan	-	-	-
Tanjung Morawa Pekan	-	108	108
Tanjung Morawa A	-	-	-
Limau Manis	-	-	-
Ujung Serdang	-	-	-
Bangun Sari	-	26	26
Bangun Sari Baru	-	-	-
Buntu Bedimbar	-	-	-
Telaga Sari	-	-	-
Dagang Kelambir	-	-	-
Tanjung Morawa B	-	-	-
Tanjung Baru	-	-	-
Punden Rejo	-	-	-
Tanjung Mulia	-	-	-
Perdamaian	-	-	-
Wono Sari	-	-	-
Dalu Sepuluh A	-	-	-
Dalu Sepuluh B	-	-	-
Penara Kebun	-	-	-
<b>Tanjung Morawa</b>	<b>307</b>	<b>403</b>	<b>710</b>

Sumber/Source: Kementerian Pendidikan dan Kebudayaan, Data Semester Genap  
Ministry of Educations and Culture, Even Semester Data

## 4.2 KESEHATAN EDUCATION

**Tabel 4.2.1**  
**Table**

**Banyaknya Desa yang memiliki Sarana Kesehatan Menurut Jenis Sarana Kesehatan di Kecamatan Tanjung Morawa, 2021 - 2023**  
**Number of Villages that have Health Facilities by Type of Health Facilities in Tanjung Morawa District, 2021 - 2023**

Jenis Sarana Kesehatan <i>Type of health facility</i>	2021	2022	2023
(1)	(2)	(3)	(4)
Rumah Sakit/ <i>Hospital</i>	8	...	4
Rumah Sakit Bersalin/ <i>Maternity Hospital</i>	-	...	-
Poliklinik/ <i>Polyclinic</i>	36	...	37
Puskesmas Rawat Inap/ <i>Public health center inpatient</i>	3	...	2
Puskesmas tanpa Rawat Inap/ <i>Public health center outpatient</i>	2	...	1
Apotek/ <i>pharmacy</i>	30	...	33
<b>Tanjung Morawa</b>	<b>79</b>	<b>-</b>	<b>77</b>

Sumber/Source : Kantor Camat Tanjung Morawa/  
*Tanjung Morawa District Office*

**Tabel 4.2.2** Banyaknya Warga Penderita Kekurangan Gizi Menurut Desa di Kecamatan Tanjung Morawa, 2023  
**Table** *Number of Villages that have Health Facilities by Type of Health Facilities in Tanjung Morawa District, 2023*

Desa Village	2023
(1)	(2)
Medan Sinembah	-
Bandar Labuhan	-
Bangun Rejo	1
Aek Pancur	-
Naga Timbul	4
Lengau Serpang	1
Sei Merah	-
Dagang Kerawan	-
Tanjung Morawa Pekan	-
Tanjung Morawa A	-
Limau Manis	-
Ujung Serdang	-
Bangun Sari	-
Bangun Sari Baru	-
Buntu Bedimbar	-
Telaga Sari	1
Dagang Kelambir	1
Tanjung Morawa B	-
Tanjung Baru	-
Punden Rejo	-
Tanjung Mulia	-
Perdamaian	-
Wono Sari	-
Dalu Sepuluh A	-
Dalu Sepuluh B	-
Penara Kebun	-
<b>Tanjung Morawa</b>	<b>8</b>

Sumber/Source : Kantor Camat Tanjung Morawa/  
 Tanjung Morawa District Office

### 4.3 PERUMAHAN DAN LINGKUNGAN HOUSING AND ENVIRONMENT

**Tabel 4.3.1** Banyaknya Desa Menurut Sumber Air Minum Sebagian Besar Keluarga di Kecamatan Tanjung Morawa, 2019-2021  
*Number of Village by Drinking Water Source of Majority Family in Tanjung Morawa District, 2019-2021*

<b>Sumber Air Minum</b> <i>Drinking Water Source</i>	<b>2019</b>	<b>2020</b>	<b>2021</b>
<i>(1)</i>	<i>(2)</i>	<i>(3)</i>	<i>(4)</i>
Air Kemasan Bermerk	-	-	-
Air Isi Ulang	15	20	17
Leding Dengan Meteran	-	-	-
Leding Tanpa Meteran	-	1	1
Sumur Bor atau Pompa	10	5	8
Sumur	1	-	-
Mata Air	-	-	-
"Sungai/Danau/Kolam/ Waduk/Situ/ Embung/Bendungan"	-	-	-
Air Hujan	-	-	-
Lainnya	-	-	-

Sumber/Source : Kantor Camat Tanjung Morawa/  
Tanjung Morawa District Office



**Tabel 4.3.2** Banyaknya Keluarga Menurut Desa dan Jenis Penggunaan Listrik di Kecamatan Tanjung Morawa, 2023  
**Table** Number of Family by Village and Type of Electricity Consumer in Tanjung Morawa District, 2023

Desa Village	PLN/ State Electricity Company	Non PLN/ Non State Electricity Company	Pengguna Listrik Electricity Consumer	
			Jumlah/ Total	Bukan Pengguna Listrik/ Not Electricity Consumer
(1)	(2)	(3)	(4)	(5)
Medan Sinembah	2.291	-	2.291	-
Bandar Labuhan	2.830	-	2.830	-
Bangun Rejo	3.611	-	3.611	-
Aek Pancur	72	-	72	-
Naga Timbul	1.222	-	1.222	-
Lengau Serpang	1.375	-	1.375	-
Sei Merah	247	-	247	-
Dagang Kerawan	1.366	-	1.366	-
Tanjung Morawa Pekan	2.222	-	2.222	-
Tanjung Morawa A	4.024	-	4.024	-
Limau Manis	6.776	-	6.776	-
Ujung Serdang	1.683	-	1.683	-
Bangun Sari	5.554	-	5.554	-
Bangun Sari Baru	2.935	-	2.935	-
Buntu Bedimbar	3.893	-	3.893	-
Telaga Sari	2.080	-	2.080	-
Dagang Kelambir	1.275	-	1.275	-
Tanjung Morawa B	4.153	-	4.153	-
Tanjung Baru	2.405	-	2.405	-
Punden Rejo	735	-	735	-
Tanjung Mulia	535	-	535	-
Perdamaian	1.486	-	1.486	-
Wono Sari	3.654	-	3.654	-
Dalu Sepuluh A	2.572	-	2.572	-
Dalu Sepuluh B	2.608	-	2.608	-
Penara Kebun	170	-	170	-
<b>Tanjung Morawa</b>	<b>61.774</b>	<b>-</b>	<b>61.774</b>	<b>-</b>

Sumber/Source : Kantor Camat Tanjung Morawa/  
Tanjung Morawa District Office

**Tabel 4.3.3**  
**Table**

**Banyaknya Desa Menurut Sumber Penerangan Jalan Utama desa di Kecamatan Tanjung Morawa, 2019-2021**  
**Number of Village by Source of Village Main Street Illumination in Tanjung Morawa District, 2019-2021**

<b>Sumber Penerangan Jalan Utama</b> <b>Source of Main Street Illumination</b>	<b>2019</b>	<b>2020</b>	<b>2021</b>
(1)	(2)	(3)	(4)
Listrik Pemerintah	24	24	24
Listrik Non Pemerintah	2	2	2
Non Listrik	-	-	-
Tanpa Penerangan	-	-	-

Sumber/Source : Kantor Camat Tanjung Morawa/  
Tanjung Morawa District Office

**Tabel 4.3.4**  
**Table**

**Banyaknya Desa Menurut Penggunaan Fasiitas Tempat Buang Air Besar Sebagian Keluarga di Kecamatan Tanjung Morawa, 2019-2021**  
**Number of Village by toilet Facility Used by Majority Family in Tanjung Morawa Subdsitric, 2019-2021**

<b>Fasiitas Tempat Buang Air Besar</b> <b>Toilet Facility</b>	<b>2021</b>	<b>2022</b>	<b>2023</b>
<i>(1)</i>	<i>(2)</i>	<i>(3)</i>	<i>(4)</i>
Jamban	26	26	26
Sendiri	26	26	26
Bersama	-	-	-
Umum	-	-	-
Bukan Jamban	-	-	-

Sumber/Source : Kantor Camat Tanjung Morawa/  
Tanjung Morawa District Office

**Tabel 4.3.5**  
**Table**

**Banyaknya Desa Menurut Jenis Bahan Bakar untuk Memasak yang Digunakan Sebagian Besar Keluarga di Kecamatan Tanjung Morawa, 2023**  
**Number of Village by Type of Cooking Fuel Used by Majority Family in Tanjung Morawa Subdistrict, 2023**

<b>Jenis Bahan Bakar untuk Memasak</b> <b>Type of Cooking Fuel</b>	<b>2023</b>
(1)	(2)
Listrik	-
Elpiji 5,5 kg	-
Elpiji 12 kg	-
Elpiji 3 kg	25
Gas Kota	1
Biogas	-
Minyak Tanah	-
Briket	-
Arang	-
Kayu Bakar	-
Lainnya	-

Sumber/Source : Kantor Camat Tanjung Morawa/  
Tanjung Morawa District Office

#### 4.4 AGAMA DAN SOSIAL LAINNYA RELIGION AND OTHER SOCIAL AFFAIRS

**Tabel 4.4.1** Jumlah Tempat Peribadatan Menurut Desa di Kecamatan Tanjung Morawa, 2023  
**Table** Number of Worship Place by Villages in Tanjung Morawa District, 2023

Desa Village	Masjid mosque	Mushola Mushola	"Gereja Protestan" Protestant Church	"Gereja Katholik" Catholic church	Pura Temple	Vihara Monastery
(1)	(2)	(3)	(4)	(5)	(6)	(7)
Medan Sinembah	8	6	6	1	-	-
Bandar Labuhan	9	4	1	-	-	-
Bangun Rejo	8	3	-	-	-	-
Aek Pancur	2	1	1	-	-	-
Naga Timbul	5	3	1	-	-	-
Lengau Serpang	4	1	-	-	-	-
Sei Merah	4	-	2	-	-	-
Dagang Kerawan	3	2	-	-	-	-
Tanjung Morawa Pekan	3	4	2	-	-	1
Tanjung Morawa A	5	5	6	2	-	-
Limau Manis	9	5	9	-	-	2
Ujung Serdang	1	2	6	1	-	-
Bangun Sari	13	4	7	-	-	1
Bangun Sari Baru	7	4	3	2	-	-
Buntu Bedimbar	10	3	-	-	-	-
Telaga Sari	5	3	1	-	-	-
Dagang Kelambir	3	2	-	-	-	-
Tanjung Morawa B	6	11	-	-	-	1
Tanjung Baru	7	2	-	-	-	-
Punden Rejo	1	1	-	-	-	-
Tanjung Mulia	2	2	-	-	-	-
Perdamaian	4	2	8	-	-	-
Wono Sari	9	1	6	-	-	-
Dalu Sepuluh A	6	8	-	-	-	-
Dalu Sepuluh B	6	3	-	-	-	-
Penara Kebun	1	-	-	-	-	-
<b>Tanjung Morawa</b>	<b>141</b>	<b>82</b>	<b>59</b>	<b>6</b>	<b>-</b>	<b>5</b>

Sumber/Source : Kantor Camat Tanjung Morawa/  
Tanjung Morawa District Office

**Tabel 4.4.2**  
**Table**

**Banyaknya Kejadian Bencana Alam Menurut Desa dan Jenis  
Bencana di Kecamatan Tanjung Morawa, 2023**  
*Number of Natural Disaster Events by Villages and Type of Natural  
Disaster in Tanjung Morawa, 2023*

<b>Desa Village</b>	<b>Gempa Bumi Earthquake</b>	<b>Tsunami Tsunami</b>	<b>Gunung Meletus Volcano eruption</b>	<b>Tanah Longsor landslide</b>
(1)	(2)	(3)	(4)	(5)
Medan Sinembah	-	-	-	-
Bandar Labuhan	-	-	-	-
Bangun Rejo	-	-	-	-
Aek Pancur	-	-	-	-
Naga Timbul	-	-	-	-
Lengau Serpang	-	-	-	-
Sei Merah	-	-	-	-
Dagang Kerawan	-	-	-	-
Tanjung Morawa Pekan	-	-	-	-
Tanjung Morawa A	-	-	-	-
Limau Manis	-	-	-	-
Ujung Serdang	-	-	-	-
Bangun Sari	-	-	-	-
Bangun Sari Baru	-	-	-	-
Buntu Bedimbar	-	-	-	-
Telaga Sari	-	-	-	-
Dagang Kelambir	-	-	-	-
Tanjung Morawa B	-	-	-	-
Tanjung Baru	-	-	-	-
Punden Rejo	-	-	-	-
Tanjung Mulia	-	-	-	-
Perdamaian	-	-	-	-
Wono Sari	-	-	-	-
Dalu Sepuluh A	-	-	-	-
Dalu Sepuluh B	-	-	-	-
Penara Kebun	-	-	-	-
<b>Tanjung Morawa</b>	<b>-</b>	<b>-</b>	<b>-</b>	<b>-</b>

Lanjutan Tabel/Continued Table 4.4.2

Desa Village	Banjir Flood	Banjir Bandang Flash floods	Kekeringan drought	Kebakaran Hutan forest fires
(1)	(6)	(7)	(8)	(9)
Medan Sinembah	-	-	-	-
Bandar Labuhan	-	-	-	-
Bangun Rejo	-	-	-	-
Aek Pancur	-	-	-	-
Naga Timbul	-	-	-	-
Lengau Serpang	-	-	-	-
Sei Merah	-	-	-	-
Dagang Kerawan	1	-	-	-
Tanjung Morawa Pekan	-	-	-	-
Tanjung Morawa A	-	-	-	-
Limau Manis	-	-	-	-
Ujung Serdang	-	-	-	-
Bangun Sari	-	-	-	-
Bangun Sari Baru	-	-	-	-
Buntu Bedimbar	-	-	-	-
Telaga Sari	-	-	-	-
Dagang Kelambir	-	-	-	-
Tanjung Morawa B	-	-	-	-
Tanjung Baru	-	-	-	-
Punden Rejo	-	-	-	-
Tanjung Mulia	1	-	-	-
Perdamaian	-	-	-	-
Wono Sari	-	-	-	-
Dalu Sepuluh A	-	-	-	-
Dalu Sepuluh B	-	-	-	-
Penara Kebun	-	-	-	-
<b>Tanjung Morawa</b>	<b>2</b>	<b>-</b>	<b>-</b>	<b>-</b>

Lanjutan Tabel/*Continued Table 4.4.2*

<b>Desa Village</b>	<b>"Angin Puyuh/ Puting Beliung/ Topan" tornado</b>	<b>Gelombang Pasang tidal wave</b>	<b>Abrasi Abrasion</b>
(1)	(10)	(11)	(12)
Medan Sinembah	-	-	-
Bandar Labuhan	-	-	-
Bangun Rejo	-	-	-
Aek Pancur	-	-	-
Naga Timbul	1	-	-
Lengau Serpang	-	-	-
Sei Merah	-	-	-
Dagang Kerawan	-	-	-
Tanjung Morawa Pekan	-	-	-
Tanjung Morawa A	-	-	-
Limau Manis	-	-	-
Ujung Serdang	-	-	-
Bangun Sari	-	-	-
Bangun Sari Baru	-	-	-
Buntu Bedimbar	-	-	-
Telaga Sari	-	-	-
Dagang Kelambir	-	-	-
Tanjung Morawa B	-	-	-
Tanjung Baru	1	-	-
Punden Rejo	1	-	-
Tanjung Mulia	1	-	-
Perdamaian	1	-	-
Wono Sari	1	-	-
Dalu Sepuluh A	-	-	-
Dalu Sepuluh B	-	-	-
Penara Kebun	-	-	-
<b>Tanjung Morawa</b>	<b>6</b>	<b>-</b>	<b>-</b>

Sumber/Source : Kantor Camat Tanjung Morawa/  
Tanjung Morawa District Office



**Tabel 4.4.3**  
**Table****Banyaknya Korban Jiwa Akibat Bencana Alam Menurut Desa dan Jeni Bencana di Kecamatan Tanjung Morawa, 2023**  
**Number of Fatalities Due to Natural Disaster Events by Villages and Type of Natural Disaster in Tanjung Morawa District, 2023**

<b>Desa Village</b>	<b>Gempa Bumi Earthquake</b>	<b>Tsunami Tsunami</b>	<b>Gunung Meletus Volcano eruption</b>	<b>Tanah Longsor landslide</b>
(1)	(2)	(3)	(4)	(5)
Medan Sinembah	-	-	-	-
Bandar Labuhan	-	-	-	-
Bangun Rejo	-	-	-	-
Aek Pancur	-	-	-	-
Naga Timbul	-	-	-	-
Lengau Serpang	-	-	-	-
Sei Merah	-	-	-	-
Dagang Kerawan	-	-	-	-
Tanjung Morawa Pekan	-	-	-	-
Tanjung Morawa A	-	-	-	-
Limau Manis	-	-	-	-
Ujung Serdang	-	-	-	-
Bangun Sari	-	-	-	-
Bangun Sari Baru	-	-	-	-
Buntu Bedimbar	-	-	-	-
Telaga Sari	-	-	-	-
Dagang Kelambir	-	-	-	-
Tanjung Morawa B	-	-	-	-
Tanjung Baru	-	-	-	-
Punden Rejo	-	-	-	-
Tanjung Mulia	-	-	-	-
Perdamaian	-	-	-	-
Wono Sari	-	-	-	-
Dalu Sepuluh A	-	-	-	-
Dalu Sepuluh B	-	-	-	-
Penara Kebun	-	-	-	-
<b>Tanjung Morawa</b>	<b>-</b>	<b>-</b>	<b>-</b>	<b>-</b>

Lanjutan Tabel/ *Continued Table* 4.4.3

<b>Desa Village</b>	<b>Banjir Flood</b>	<b>Banjir Bandang Flash floods</b>	<b>Kekeringan drought</b>	<b>Kebakaran Hutan forest fires</b>
(1)	(6)	(7)	(8)	(9)
Medan Sinembah	-	-	-	-
Bandar Labuhan	-	-	-	-
Bangun Rejo	-	-	-	-
Aek Pancur	-	-	-	-
Naga Timbul	-	-	-	-
Lengau Serpang	-	-	-	-
Sei Merah	-	-	-	-
Dagang Kerawan	-	-	-	-
Tanjung Morawa Pekan	-	-	-	-
Tanjung Morawa A	-	-	-	-
Limau Manis	-	-	-	-
Ujung Serdang	-	-	-	-
Bangun Sari	-	-	-	-
Bangun Sari Baru	-	-	-	-
Buntu Bedimbar	-	-	-	-
Telaga Sari	-	-	-	-
Dagang Kelambir	-	-	-	-
Tanjung Morawa B	-	-	-	-
Tanjung Baru	-	-	-	-
Punden Rejo	-	-	-	-
Tanjung Mulia	-	-	-	-
Perdamaian	-	-	-	-
Wono Sari	-	-	-	-
Dalu Sepuluh A	-	-	-	-
Dalu Sepuluh B	-	-	-	-
Penara Kebun	-	-	-	-
<b>Tanjung Morawa</b>	<b>-</b>	<b>-</b>	<b>-</b>	<b>-</b>

Lanjutan Tabel/ Continued Table 4.4.3

Desa Village	"Angin Puyuh/ Puting Beliuang/ Topan" tornado	Gelombang Pasang tidal wave	Abrasi Abrasion
(1)	(10)	(11)	(12)
Medan Sinembah	-	-	-
Bandar Labuhan	-	-	-
Bangun Rejo	-	-	-
Aek Pancur	-	-	-
Naga Timbul	-	-	-
Lengau Serpang	-	-	-
Sei Merah	-	-	-
Dagang Kerawan	-	-	-
Tanjung Morawa Pekan	-	-	-
Tanjung Morawa A	-	-	-
Limau Manis	-	-	-
Ujung Serdang	-	-	-
Bangun Sari	-	-	-
Bangun Sari Baru	-	-	-
Buntu Bedimbar	-	-	-
Telaga Sari	-	-	-
Dagang Kelambir	-	-	-
Tanjung Morawa B	-	-	-
Tanjung Baru	-	-	-
Punden Rejo	-	-	-
Tanjung Mulia	-	-	-
Perdamaian	-	-	-
Wono Sari	-	-	-
Dalu Sepuluh A	-	-	-
Dalu Sepuluh B	-	-	-
Penara Kebun	-	-	-
<b>Tanjung Morawa</b>	-	-	-

Catatan/ Note : Data tidak tersedia/ Data not available

**Tabel 4.4.4**  
**Table**

**Keberadaan Fasilitas/ Upaya Antisipasi/ Mitigasi Bencana Alam Menurut Desa di Kecamatan Tanjung Morawa, 2021**  
**Existence of Facilities/ Efforts for Anticipation/ Mitigation of Natural Disasters by Villages in Tanjung Morawa District, 2021**

<b>Desa Village</b>	<b>Sistem Peringatan Dini Bencana Alam Alert System Early Natural Disaster</b>	<b>Sistem Peringatan Dini Khusus Tsunami Alert System Tsunami Special Early</b>	<b>Perlengkapan Keselamatan Equipment Safety</b>
(1)	(2)	(3)	(4)
Medan Sinembah	Tidak Ada	Bukan Wilayah Potensi Tsunami	Tidak Ada
Bandar Labuhan	Tidak Ada	Bukan Wilayah Potensi Tsunami	Tidak Ada
Bangun Rejo	Tidak Ada	Bukan Wilayah Potensi Tsunami	Tidak Ada
Aek Pancur	Tidak Ada	Bukan Wilayah Potensi Tsunami	Tidak Ada
Naga Timbul	Tidak Ada	Bukan Wilayah Potensi Tsunami	Tidak Ada
Lengau Serpang	Tidak Ada	Bukan Wilayah Potensi Tsunami	Tidak Ada
Sei Merah	Tidak Ada	Bukan Wilayah Potensi Tsunami	Tidak Ada
Dagang Kerawan	Tidak Ada	Bukan Wilayah Potensi Tsunami	Tidak Ada
Tanjung Morawa Pekan	Tidak Ada	Bukan Wilayah Potensi Tsunami	Tidak Ada
Tanjung Morawa A	Tidak Ada	Bukan Wilayah Potensi Tsunami	Tidak Ada
Limau Manis	Ada	Bukan Wilayah Potensi Tsunami	Tidak Ada
Ujung Serdang	Tidak Ada	Bukan Wilayah Potensi Tsunami	Tidak Ada
Bangun Sari	Tidak Ada	Bukan Wilayah Potensi Tsunami	Tidak Ada
Bangun Sari Baru	Tidak Ada	Bukan Wilayah Potensi Tsunami	Tidak Ada
Buntu Bedimbar	Tidak Ada	Bukan Wilayah Potensi Tsunami	Tidak Ada
Telaga Sari	Tidak Ada	Bukan Wilayah Potensi Tsunami	Tidak Ada
Dagang Kelambir	Tidak Ada	Bukan Wilayah Potensi Tsunami	Tidak Ada
Tanjung Morawa B	Tidak Ada	Bukan Wilayah Potensi Tsunami	Tidak Ada
Tanjung Baru	Tidak Ada	Bukan Wilayah Potensi Tsunami	Tidak Ada
Punden Rejo	Tidak Ada	Bukan Wilayah Potensi Tsunami	Tidak Ada
Tanjung Mulia	Tidak Ada	Bukan Wilayah Potensi Tsunami	Tidak Ada
Perdamaian	Tidak Ada	Bukan Wilayah Potensi Tsunami	Tidak Ada
Wono Sari	Tidak Ada	Bukan Wilayah Potensi Tsunami	Tidak Ada
Dalu Sepuluh A	Tidak Ada	Bukan Wilayah Potensi Tsunami	Tidak Ada
Dalu Sepuluh B	Tidak Ada	Bukan Wilayah Potensi Tsunami	Tidak Ada
Penara Kebun	Tidak Ada	Bukan Wilayah Potensi Tsunami	Tidak Ada

Lanjutan Tabel/ Continued Table 4.4.4

Desa Village	Rambu-Rambu dan Jalur Evakuasi Bencana Signs-Signs and Disaster Evacuation Path	Pembuatan, Perawatan, atau Normalisasi: Sungai, Kanal, Tanggul, Parit, Drainase, Waduk, Pantai, dll
(1)	(5)	(6)
Medan Sinembah	Tidak Ada	Tidak Ada
Bandar Labuhan	Tidak Ada	Ada
Bangun Rejo	Tidak Ada	Tidak Ada
Aek Pancur	Tidak Ada	Tidak Ada
Naga Timbul	Tidak Ada	Ada
Lengau Serpang	Tidak Ada	Tidak Ada
Sei Merah	Tidak Ada	Tidak Ada
Dagang Kerawan	Tidak Ada	Ada
Tanjung Morawa Pekan	Tidak Ada	Tidak Ada
Tanjung Morawa A	Tidak Ada	Ada
Limau Manis	Tidak Ada	Ada
Ujung Serdang	Tidak Ada	Tidak Ada
Bangun Sari	Tidak Ada	Tidak Ada
Bangun Sari Baru	Tidak Ada	Ada
Buntu Bedimbar	Tidak Ada	Ada
Telaga Sari	Tidak Ada	Ada
Dagang Kelambir	Tidak Ada	Tidak Ada
Tanjung Morawa B	Tidak Ada	Tidak Ada
Tanjung Baru	Tidak Ada	Tidak Ada
Punden Rejo	Tidak Ada	Tidak Ada
Tanjung Mulia	Tidak Ada	Tidak Ada
Perdamaian	Tidak Ada	Tidak Ada
Wono Sari	Tidak Ada	Ada
Dalu Sepuluh A	Tidak Ada	Tidak Ada
Dalu Sepuluh B	Tidak Ada	Tidak Ada
Penara Kebun	Tidak Ada	Tidak Ada

Sumber/Source : Kantor Camat Tanjung Morawa/  
Tanjung Morawa District Office

**Tabel 4.4.5** Banyaknya Desa Menurut Ketersediaan Fasilitas Olahraga di kecamatan Tanjung Morawa, 2021  
**Table** *Number of Villages by Availability of Sport Facilities/ Fields in Tanjung Morawa, 2021*

Fasilitas/Lapangan Olahraga Sport Facilities/ Fields	Kondisi Fasilitas/Lapangan Olahraga Condition of Sport Facilities/Fields			Tidak Ada Fasilitas/ Lapangan Olahraga No Sport Facilities/ Fields
	Baik	Rusak Sedang	Rusak Parah	
(1)	(2)	(3)	(4)	
Sepak Bola	18	-	1	7
Bola Voli	15	2	-	9
Bulu Tangkis	22	-	-	4
Bola Basket	2	-	-	24
Tenis Lapangan	1	-	-	25
Tenis Meja	17	5	4	-
Futsal	7	1	-	18
Renang	1	-	-	25
Bela Diri	11	-	-	15
Bilyard	6	-	-	20
Fitness, Aerobik, dll	9	-	-	17
Lainnya	-	-	-	26
<b>Tanjung Morawa</b>	<b>109</b>	<b>8</b>	<b>5</b>	<b>190</b>

Sumber/Source : Kantor Camat Tanjung Morawa/  
 Tanjung Morawa District Office



05

PERTANIAN  
*AGRICULTURE*







**PENJELASAN TEKNIS**

1. **Lahan sawah** adalah lahan pertanian yang berpetak-petak dan dibatasi oleh pematang (galangan), saluran untuk menahan/ menyalurkan air, yang biasanya ditanami padi sawah tanpa memandang dari mana diperoleh atau status lahan tersebut. Lahan yang dimaksud termasuk lahan yang terdaftar di Pajak Bumi Bangunan, luran Pembangunan Daerah, lahan bengkok, lahan serobotan, lahan rawa yang ditanami padi dan lahan bekas tanaman tahunan yang telah dijadikan sawah, baik yang ditanami padi, palawija atau tanaman semusim lainnya.
2. **Tegal/Kebun** adalah lahan pertanian bukan sawah (lahan kering) yang ditanami tanaman semusim atau tahunan dan terpisah dengan halaman sekitar rumah serta penggunaannya tidak berpindah pindah.
3. **Ladang/Huma** adalah lahan pertanian bukan sawah (lahan kering) yang biasanya ditanami tanaman semusim dan penggunaannya hanya semusim atau dua musim, kemudian akan ditinggalkan bila sudah tidak subur lagi (berpindah-pindah). Kemung-kinan lahan ini beberapa tahun kemudian akan dikerjakan kembali jika sudah subur.
4. **Data produksi padi dan palawija yang disajikan** adalah dalam kualitas:

**TECHNICAL NOTES**

1. **Wetland** is agricultural land that separated by small dykes to resist water, where the main crop is usually wetland paddy without considering where it is got from or the status of the land. It includes the land that is registered at land income tax office, regional development contribution, 'bengkok' land, illegal ownership, swamps for rice cultivation, and annual crop land mark that has been used as rice field, which are both planted with paddy, secondary crops or the other seasonal crops.
2. **Dry field/Garden** is an dryland (unirrigated land) which is planted with seasonal or annual crops and separately from the yard around the house without shifting
3. **Unirrigated agricultural field / Shifting cultivation land** is dryland (unirrigated land) that usually is cultivated for seasonal crops and utilized only for one or two seasons, then it will be left when it is not fertile (shifting). Maybe, this land will be used again in a few years if it has been fertile.
4. **Production of paddy and secondary crops data** are presented in the form

gabah kering giling (padi), pipilan kering (jagung), biji kering (kedelai dan kacang tanah), dan umbi basah (ubi kayu dan ubi jalar).

5. **Luas panen tanaman hortikultura** adalah luas tanaman sayuran, buah-buahan, biofarmaka, dan tanaman hias yang diambil hasilnya/dipanen pada periode pelaporan.
6. **Luas panen untuk tanaman sayuran** adalah luas tanaman yang dipanen sekaligus/habis/dibongkar dan luas tanaman yang dipanen berkali-kali (lebih dari satu kali)/belum habis.
7. **Tanaman yang dipanen sekaligus/habis/dibongkar** adalah tanaman yang sehabis panen langsung dibongkar/dicabut, terdiri dari bawang merah, bawang putih, bawang daun, kentang, kol/kubis, kembang kol, petsai/sawi, wortel, lobak, dan kacang merah.
8. **Tanaman yang dipanen berkali-kali (lebih dari satu kali)/belum habis** adalah tanaman yang pemanenannya lebih dari satu kali dan biasanya dibongkar apabila panen terakhir sudah tidak memadai lagi, terdiri dari: kacang panjang, cabe besar, cabe rawit, jamur, tomat, terung, buncis, ketimun, labu siam, kangkung, bayam, melon, semangka, dan blewah.
9. **Tanaman biofarmaka** adalah tanaman yang bermanfaat untuk obat-obatan, kosmetik, dan kesehatan yang dikonsumsi atau

*of: dry unhusked rice (paddy), dry loose maize (maize), dry shells crops (soybeans and peanuts), and fresh roots (cassava and sweet potatoes).*

5. **Harvested area of horticulture** is area which vegetable, fruit, medicinal and ornamental plant of crop harvested during the period of report.
6. **Harvested area of vegetables** is area of entirely plant harvested/demolished and plant harvested several times/undemolished.
7. **Entirely plants harvested/ demolished** are plants usually harvested once and demolished to be substituted by other plants, consisting of: shallots, garlic, leeks, potato, cabbage, cauli flower, mustard green, carrots, chinese radish, and red kidney beans.
8. **Plants harvested several times/ undemolished** are plants usually harvested more than once and demolished in the case that the last harvest was economically not profitable. They consist of : yard long beans, chili, small chili, mushroom, tomatoes, egg plant, frech beans, cucumber, pumpkin/ chajota, swamp cabbage, kale, melon, watermelon, and blewah .
9. **Medicinal plants** are plants which are useful for medicine. It is consumed from part of the plant such as leaf, flower, fruit, tuber, and root.

digunakan dari bagian-bagian tanaman seperti daun, batang, buah, umbi (rimpang) ataupun akar.

10. **Tanaman hias** adalah tanaman yang mempunyai nilai keindahan baik bentuk, warna daun, tajuk maupun bunganya, sering digunakan untuk penghias pekarangan dan lain sebagainya.
  11. **Luas panen tanaman hortikultura** adalah luas tanaman sayuran, buah-buahan, biofarmaka, dan tanaman hias yang diambil hasilnya/dipanen pada periode pelaporan.
  12. **Luas panen untuk tanaman sayuran** adalah luas tanaman yang dipanen sekaligus/habis/dibongkar dan luas tanaman yang dipanen berkali-kali (lebih dari satu kali)/belum habis.
  13. **Produksi hortikultura** adalah hasil menurut bentuk produk dari setiap tanaman sayuran, buah-buahan, biofarmaka dan tanaman hias yang diambil berdasarkan luas yang dipanen/tanaman yang menghasilkan pada bulan/triwulan laporan.
10. **Ornamental plants** are plants which have a beauty value, either in shape, colour of leaf or crown of flower, and they are often used as a yard decorator.
  11. **Harvested area of horticulture** is area which vegetable, fruit, medicinal and ornamental plant of crop harvested during the period of report.
  12. **Harvested area of vegetables** is area of entirely plant harvested/demolished and plant harvested several times/undemolished.
  13. **Horticulture production** is the standard production quantity form of vegetable, fruit, medicinal and ornamental plant based on harvested area/the number of production plants reported monthly/quarterly.



**ULASAN****DESCRIPTION****5.1 Hortikultura**

Jenis tanaman sayuran yang memiliki produksi terbesar pada tahun 2023 di Kecamatan Tanjung Morawa adalah melon, yaitu 1.520 kuintal. Tanaman sayuran yang memiliki luas tanam yang paling besar adalah Melon dengan luas tanam 12 hektar.

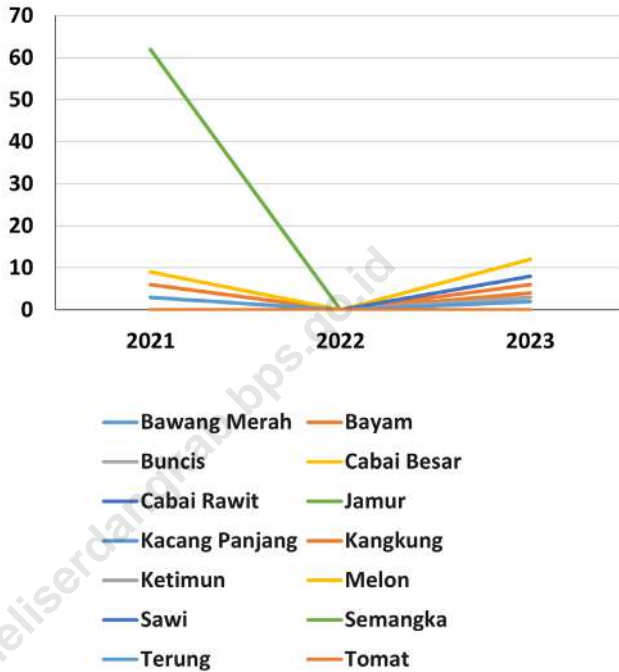
**5.1 Horticulture**

*The type of vegetable plant that had the largest production in 2023 in Tanjung Morawa Subdistrict was watermelon, which was 1,520 quintals. The vegetable plant that had the largest planting area was watermelon with a planting area of 12 hectares.*

<https://deliserdangkab.bps.go.id>



**Gambar 5.1**      **Ketersediaan Beras di Kecamatan Tanjung Morawa**  
**Figures**            **Rice Availability in Tanjung Morawa District**



Catatan/ Note : Data tahun 2022 tidak tersedia/ 2022 Data not available

Sumber/Source: Dinas Pertanian Kabupaten Deli Serdang

*Implementing Agency Extension and Food Security in Deli Serdang Regency*





## 5.1 HOLTIKULTURA

### HOLTICULTURE

**Tabel 5.1.1** Luas Panen Tanaman Sayuran Menurut Jenis Tanaman di Kecamatan Tanjung Morawa (ha), 2021-2023  
**Table** *Harvested Area of Vegetables by Kind of Plant in Tanjung Morawa District (ha), 2021- 2023*

Jenis Tanaman/ Kind of Plant	2021	2022	2023
(1)	(2)	(3)	(4)
Bawang Merah/ Shallot	-	...	-
Bayam/ Spinach	-	...	6
Buncis/ String Bean	-	...	-
Kacang Panjang/ Long Beans	-	...	2
Kangkung/ Water Spinach	6	...	4
Ketimun/ Cucumber	-	...	3
Melon/ Melon	9	...	12
Petsai/Sawi Chinese Cabbage/mustard green	-	...	8
Semangka/ Water Melon	62	...	8.50
Terung/ Eggplant	3	...	2
Tomat/ Tomato	-	...	-

Sumber/Source: BPS, Laporan Statistik Pertanian (SP) Tanaman Pangan/  
 BPS-Statistics Indonesia, Agriculture Statistic Report of Food Crops

**Tabel 5.2**      **Produksi Tanaman Sayuran Menurut Jenis Tanaman di Kecamatan Tanjung Morawa (Kuintal), 2021- 2023**  
**Table**            **Production of Vegetables by Kind of Plant in Tanjung Morawa District (quintal), 2021- 2023**

Jenis Tanaman/ Kind of Plant	2021	2022	2023
(1)	(2)	(3)	(4)
Bawang Merah/ Shallot	-	...	-
Bayam/ Spinach	-	...	158
Buncis/ String Bean	-	...	-
Cabai Besar/ Chili	224	...	-
Cabai Rawit/ Chili/Cayenne pepper	-	...	-
Jamur/ Mushrooms	-	...	...
Kacang Panjang/ Long Beans	-	...	100
Kangkung/ Water Spinach	541	...	192
Ketimun/ Cucumber	-	...	224
Melon/ Melon	946	...	1.520
Petsai/Sawi/ Chinese Cabbage/mustard green	-	...	582
Semangka/ Water Melon	6.128	...	1.115
Terung/ Eggplant	480	...	120
Tomat/ Tomato	-	...	-

Sumber/Source: BPS, Statistik Pertanian Hortikultura SPH-SBS/  
 BPS-Statistics Indonesia, Agricultural Statistic for Horticulture SPH-SBS

**Tabel 5.1.3** Luas Panen Tanaman Biofarmaka dan Jenis Tanaman di Kecamatan Tanjung Morawa (m<sup>2</sup>), 2021- 2023  
**Table** *Harvested Area of Medicinal Plants and Kind of Plant in Tanjung Morawa District (m<sup>2</sup>), 2021- 2023*

Jenis Tanaman <i>Kind of Plants</i>	2021	2022	2023
(1)	(2)	(3)	(4)
Jahe/ <i>Ginget</i>	1.600	...	500
Kapulaga/ <i>Java Cardamom</i>	-	...	-
Keji Beling/ <i>Verbenacea</i>	-	...	-
Kencur/ <i>Indian Galangal</i>	950	...	-
Kunyit/ <i>Turneric</i>	800	...	110
Laos/ Lengkuas <i>Galanga</i>	1.000	...	200
Lempuyang/ <i>Zingiber Aromaticum</i>	17	...	-
Mahkota Dewa/ <i>Phaleria Macrocarpa</i> (Pohon/ <i>Tree</i> )	-	...	-
Sambiloto/ <i>King of Bitter</i>	-	...	-
Temukunci/ <i>Chineese Keys</i>	-	...	-
Temu Lawak/ <i>Jawa Turneric</i>	-	...	-

Sumber/*Source*: BPS, Statistik Pertanian Hortikultura SPH-SBS/  
*BPS-Statistics Indonesia, Agricultural Statistic for Horticulture SPH-SBS*

**Tabel 5.4**                    **Produksi Tanaman Biofarmaka dan Jenis Tanaman di**  
**Table**                            **Kecamatan Tanjung Morawa (kg), 2021- 2023**  
**Production of Medicinal Plants and Kind of Plant in**  
**Tanjung Morawa District (kg), 2021- 2023**

Jenis Tanaman <i>Kind of Plants</i>	2021	2022	2023
(1)	(2)	(3)	(4)
Jahe/ <i>Ginger</i>	2.635	1.257	1.045
Kapulaga/ <i>Java Cardamom</i>	-	-	-
Keji Beling/ <i>Verbenacea</i>	-	-	-
Kencur/ <i>Indian Galangal</i>	4.025	560	-
Kunyit/ <i>Turmeric</i>	4.605	876	126
Laos/ Lengkuas <i>Galanga</i>	2.120	1.835	466
Lempuyang/ <i>Zingiber Aromaticum</i>	466	-	-
Mahkota Dewa/ <i>Phaleria Macrocarpa</i> (Pohon/Tree)	-	-	-
Sambiloto/ <i>King of Bitter</i>	-	-	-
Temukunci/ <i>Chinese Keys</i>	-	-	-
Temu Lawak/ <i>Jawa Turmeric</i>	-	-	-

Sumber/Source: BPS, Statistik Pertanian Hortikultura SPH-SBS/B  
 BPS-Statistics Indonesia, Agricultural Statistic for Horticulture SPH-SBS

**Tabel 5.1.5** Luas Panen Tanaman Hias Menurut Jenis Tanaman di Kecamatan Tanjung Morawa (m<sup>2</sup>), 2021-2023  
**Table** *Harvested Area of Decorative Plants by Kind of Plant in Tanjung Morawa District (m<sup>2</sup>), 2021-2023*

Jenis Tanaman <i>Kind of Plants</i>	2021	2022	2023
(1)	(2)	(3)	(4)
Anggrek/ <i>Orchid</i>	900	500	6.000
Anthurium Bunga/ <i>Flamingo Lily Flower</i>	-	-	-
Anyelir/ <i>Carnation</i>	-	-	-
Gladiol/ <i>Gladiol</i>	-	-	-
Herbas/ <i>Gerbera</i>	620	280	-
Krisan/ <i>Chrysanthemum</i>	900	-	4.500
Mawar/ <i>Rose</i>	830	270	-
Melati/ <i>Jasmine</i>	700	300	122
Palem/ <i>Palm (Pohon /Tree)</i>	1.200	-	-
Pisang-pisangan/ <i>Heliconia</i>	-	-	-

Sumber/Source: BPS, Statistik Pertanian Hortikultura SPH/  
*BPS Statistics Indonesia, Agricultural Statistic for Horticulture SPH*

**Tabel 5.6** **Produksi Tanaman Hias Menurut Jenis Tanaman di Kecamatan Tanjung Morawa (tangkai), 2021-2023**  
**Table** **Production of Decorative Plants by Kind of Plant in Tanjung Morawa District (stalks), 2021-2023**

Jenis Tanaman <i>Kind of Plants</i>	2021	2022	2023
(1)	(2)	(3)	(4)
Anggrek/ <i>Orchid</i>	10.195	6.910	370
Anthurium Bunga/ <i>Flamingo Lily Flower</i>	-	-	-
Anyelir/ <i>Carnation</i>	-	-	-
Gladiol/ <i>Gladiol</i>	-	-	-
Herbas/ <i>Gerbera</i>	2.495	1.530	-
Krisan/ <i>Chrysanthemum</i>	1.100	-	300
Mawar/ <i>Rose</i>	2.485	760	-
Melati/ <i>Jasmine</i>	267	686	125
Palem/ <i>Palm (Pohon /Tree)</i>	2.400	-	-
Pisang-pisangan/ <i>Heliconia</i>	-	-	-

Sumber/*Source*: BPS, Statistik Pertanian Hortikultura SPH/  
*BPS Statistics Indonesia, Agricultural Statistic for Horticulture SPH*

**Tabel 5.7**  
**Table**

**Produksi Buah-buahan Menurut dan Jenis Tanaman  
di Kecamatan Tanjung Morawa (ton), 2021- 2023**  
*Production of Fruits and Kind of Plant in Tanjung Morawa District (ton),  
2021- 2023*

Jenis Tanaman <i>Kind of Plants</i>	2021	2022	2023
(1)	(2)	(3)	(4)
Alpukat/ <i>Avocado</i>	123	56	-
Belimbing/ <i>Star Fruit</i>	165	131	-
Duku/ Langsung <i>Kokosan/Duku</i>	231	110	5.600
Durian/ <i>Durian</i>	-	-	12
Jambu Air/ <i>Water Apple</i>	139	57	15
Jambu Biji/ <i>Guava</i>	194	141	25
Jengkol/ <i>Jengkol</i>	-	-	-
Jeruk Besar/ <i>Pomelo</i>	-	-	-
Jeruk Siam/ <i>Orange/ Tangerine</i>	569	-	-
Mangga/ <i>Mango</i>	628	752	1.321
Manggis/ <i>Mangosteen</i>	-	752	-



Jenis Tanaman Kind of Plants	2021	2022	2023
(1)	(2)	(3)	(4)
Melinjo/ Gnetum/Melinjo	229	-	73
Nangka/ Jackfruit	76	149	-
Nenas/ Peneapple	-	-	-
Pepaya/ Papaya	153	-	297
PetaiPetai/ Twisted Cluster Bean	92	163	-
Pisang/ Banana	452	266	189
Rambutan/ Rambutan	153	-	-
Salak/ Snakefruit	-	20	34
Sawo Sapodilla/ Sawo	687	1.043	-
Sirsak/ Soursop	444	474	-
Sukun/ Breadfruit	14	52	-

Sumber/Source: BPS, Statistik Pertanian Hortikultura SPH-SBS/B  
 BPS-Statistics Indonesia, Agricultural Statistic for Horticulture SPH-SBS

PARIWISATA, TRANSPORTASI DAN KOMUNIKASI  
*TOURISM, TRANSPORTASI AND COMMUNICATION*





**PENJELASAN TEKNIS**

1. Rata-rata lama tinggal adalah rata-rata waktu tinggal wisatawan mancanegara di Indonesia untuk satu kali kunjungan.
2. Usaha penyediaan akomodasi adalah usaha yang menyediakan pelayanan penginapan yang dapat dilengkapi dengan pelayanan pariwisata lainnya. Usaha penyediaan akomodasi dapat berupa hotel, vila, pondok wisata, bumi perkemahan, persinggahan karavan, dan akomodasi lainnya yang digunakan untuk tujuan pariwisata.
3. Hotel adalah penyediaan akomodasi secara harian berupa kamar-kamar di dalam satu bangunan yang dapat dilengkapi dengan jasa pelayanan makan dan minum, kegiatan hiburan dan atau fasilitas lainnya. Hotel terdiri dari hotel berbintang dan hotel non- bintang.
4. Hotel bintang adalah usaha penyediaan jasa pelayanan penginapan, makan minum serta jasa lainnya bagi umum dengan menggunakan sebagian atau seluruh bangunan. Usaha ini dikelola secara komersial serta memenuhi ketentuan persyaratan sebagai hotel bintang (termasuk berlian) yang ditetapkan dalam surat keputusan instansi yang

**TECHNICAL NOTES**

1. *Average length of stay is the average stay duration of foreign visitor in Indonesia for one trip.*
2. *The business of providing accommodation is a business that provides specialty services that can be equipped with other tourism services. It includes hotel, villa, cottage, camping, caravan stop, and other accommodation that are used for tourism purposes.*
3. *Hotel is a daily supply of accommodation rooms within a building which can be equipped with eating and drinking services, entertainment activities and/or other facilities. Hotel consists of a classified hotel and a non-classified hotel.*
4. *A star hotel is the business of providing an accommodation, eating and drinking as well as other services for the public by using a building or a part of a building. It is managed commercially and meets specified requirements as a star hotel (including diamonds) set forth in the decree of fostering agency. For example, five star hotel, four star hotel, and so on.*

membinanya. Misalnya hotel bintang lima, hotel bintang empat dan seterusnya.

5. Tingkat penghunian kamar hotel adalah persentase banyaknya malam kamar yang dihuni terhadap banyaknya malam kamar yang tersedia.
  6. Rata-rata lamanya tamu menginap adalah banyaknya malam tempat tidur yang terpakai (malam tamu) dengan banyaknya tamu yang menginap di hotel atau akomodasi lainnya.
5. *Room occupancy rate is the number of room-nights occupied divided by the number of room-nights available, multiplied by 100 percent.*
  6. *Average length of stay is the number of bed-nights used (guest night) divided by the number of guests coming to spend the night at the accommodation.*

**ULASAN****DESCRIPTION****6.1. Pariwisata**

Untuk Sarana Akomodasi dan penginapan di kecamatan Tanjung Morawa hingga Akhir tahun 2023 terdapat 2 hotel dan 4 penginapan.

**6.2. Transportasi**

Di Kecamatan Tanjung Morawa, pada tahun 2023 terdapat 87 Menara telepon yang sinyalnya hampir di seluruh wilayah kecamatan Tanjung Morawa Kuat, dan ada beberapa desa cukup lemah seperti Desa Sei Merah dan Desa Aek Pancur.

**6.1 Tourism**

*For accommodation and lodging facilities in Tanjung Morawa sub-district until the end of 2023 there are 2 hotels and 4 lodgings.*

**6.2 Transportation**

*In Tanjung Morawa sub-district, in 2023 there were 87 telephone towers whose signals were almost strong throughout the Tanjung Morawa sub-district, and there were several villages that were quite weak such as Sei Merah Village and Aek Pancur Village.*



## 6.1 PARIWISATA TOURISM

**Tabel 6.1.1**  
**Table**

**Jumlah Sarana Akomodasi Menurut Desa dan Jenis Akomodasi di Kecamatan Tanjung Morawa, 2023**  
*Number of Accomodation Facilities by Villages and Type of Accomodation in Tanjung Morawa District, 2023*

<b>Desa</b> <i>Village</i>	<b>Hotel/</b> <i>Hotel</i>	<b>Penginapan/</b> <i>Inn</i>
(1)	(2)	(3)
Medan Sinembah	-	-
Bandar Labuhan	-	-
Bangun Rejo	-	-
Aek Pancur	-	-
Naga Timbul	-	-
Lengau Serpang	-	-
Sei Merah	-	-
Dagang Kerawan	-	-
Tanjung Morawa Pekan	-	-
Tanjung Morawa A	1	-
Limau Manis	-	-
Ujung Serdang	-	-
Bangun Sari	-	1
Bangun Sari Baru	-	1
Buntu Bedimbar	-	-
Telaga Sari	1	1
Dagang Kelambir	-	-
Tanjung Morawa B	-	-
Tanjung Baru	-	-
Punden Rejo	-	-
Tanjung Mulia	-	-
Perdamaian	-	-
Wono Sari	-	1
Dalu Sepuluh A	-	-
Dalu Sepuluh B	-	-
Penara Kebun	-	-
<b>Tanjung Morawa</b>	<b>2</b>	<b>4</b>

Sumber/Source : Kantor Camat Tanjung Morawa/  
Tanjung Morawa District Office



**Tabel 6.1.2** Jumlah dan Nama Obyek Wisata Menurut Desa/Kelurahan di Kecamatan Tanjung Morawa, 2023  
**Table** Number and Name of Tourism Objects by Village / District in Tanjung Morawa District, 2023

Desa <i>Village</i>	Objek Wisata <i>Tourist Attraction</i>	
	Jumlah <i>Total</i>	Nama/ <i>Name</i>
(1)	(2)	(3)
Medan Sinembah	-	-
Bandar Labuhan	-	-
Bangun Rejo	-	-
Aek Pancur	-	-
Naga Timbul	-	-
Lengau Serpang	-	-
Sei Merah	-	-
Dagang Kerawan	-	-
Tanjung Morawa Pekan	-	-
Tanjung Morawa A	-	-
Limau Manis	-	-
Ujung Serdang	-	-
Bangun Sari	-	-
Bangun Sari Baru	-	-
Buntu Bedimbar	-	-
Telaga Sari	-	-
Dagang Kelambir	-	-
Tanjung Morawa B	-	-
Tanjung Baru	-	-
Punden Rejo	-	-
Tanjung Mulia	-	-
Perdamaian	-	-
Wono Sari	-	-
Dalu Sepuluh A	-	-
Dalu Sepuluh B	-	-
Penara Kebun	-	-
<b>Tanjung Morawa</b>	-	-

Sumber/Source : Kantor Camat Tanjung Morawa/  
Tanjung Morawa District Office

## 6.2 TRANSPORTASI TRANSPORTATION

**Tabel 6.2.1** Prasarana dan Sarana Transportasi Antar Desa Menurut Desa di Kecamatan Tanjung Morawa, 2021  
*Inter-Villages Transportation Infrastructure and Facilities by Villages in Tanjung Morawa District, 2021*

Desa Village	Jenis Prasarana Transportasi Type of Transportation Infrastructure	Keberadaan Angkutan Umum Presence of Public Transport
(1)	(2)	(3)
Medan Sinembah	Darat	Ada, tanpa trayek tetap
Bandar Labuhan	Darat	Ada, dengan trayek tetap
Bangun Rejo	Darat	Ada, dengan trayek tetap
Aek Pancur	Darat	Tidak ada angkutan umum
Naga Timbul	Darat	Ada, tanpa trayek tetap
Lengau Serpang	Darat	Tidak ada angkutan umum
Sei Merah	Darat	Tidak ada angkutan umum
Dagang Kerawan	Darat	Ada, dengan trayek tetap
Tanjung Morawa Pekan	Darat	Ada, dengan trayek tetap
Tanjung Morawa A	Darat	Ada, dengan trayek tetap
Limau Manis	Darat	Ada, tanpa trayek tetap
Ujung Serdang	Darat	Ada, dengan trayek tetap
Bangun Sari	Darat	Ada, dengan trayek tetap
Bangun Sari Baru	Darat	Tidak ada angkutan umum
Buntu Bedimbar	Darat	Ada, dengan trayek tetap
Telaga Sari	Darat	Ada, dengan trayek tetap
Dagang Kelambir	Darat	Ada, tanpa trayek tetap
Tanjung Morawa B	Darat	Ada, dengan trayek tetap
Tanjung Baru	Darat	Ada, tanpa trayek tetap
Punden Rejo	Darat	Tidak ada angkutan umum
Tanjung Mulia	Darat	Tidak ada angkutan umum
Perdamaian	Darat	Ada, tanpa trayek tetap
Wono Sari	Darat	Tidak ada angkutan umum
Dalu Sepuluh A	Darat	Tidak ada angkutan umum
Dalu Sepuluh B	Darat	Tidak ada angkutan umum
Penara Kebun	Darat	Tidak ada angkutan umum

Sumber/Source : Kantor Camat Tanjung Morawa/  
Tanjung Morawa District Office

Lanjutan Tabel/ *Continued Table* 6.2.1

<b>Desa Village</b>	<b>Jenis Permukaan Jalan Darat Terluas Widest Type of Road Surface</b>	<b>Dapat Dilalui Kendaraan Bermotor Roda 4 atau Lebih Passable by Motorized Vehicles with 4 or More Wheels</b>
(1)	(4)	(5)
Medan Sinembah	Aspal/Beton	Sepanjang Tahun
Bandar Labuhan	Aspal/Beton	Sepanjang Tahun
Bangun Rejo	Aspal/Beton	Sepanjang Tahun
Aek Pancur	Diperkeras (kerikil, batu, dll)	Sepanjang Tahun
Naga Timbul	Aspal/Beton	Sepanjang Tahun
Lengau Serpang	Aspal/Beton	Sepanjang Tahun
Sei Merah	Aspal/Beton	Sepanjang Tahun
Dagang Kerawan	Aspal/Beton	Sepanjang Tahun
Tanjung Morawa Pekan	Aspal/Beton	Sepanjang Tahun
Tanjung Morawa A	Aspal/Beton	Sepanjang Tahun
Limau Manis	Aspal/Beton	Sepanjang Tahun
Ujung Serdang	Aspal/Beton	Sepanjang Tahun
Bangun Sari	Aspal/Beton	Sepanjang Tahun
Bangun Sari Baru	Aspal/Beton	Sepanjang Tahun
Buntu Bedimbar	Aspal/Beton	Sepanjang Tahun
Telaga Sari	Aspal/Beton	Sepanjang Tahun
Dagang Kelambir	Aspal/Beton	Sepanjang Tahun
Tanjung Morawa B	Aspal/Beton	Sepanjang Tahun
Tanjung Baru	Aspal/Beton	Sepanjang Tahun
Punden Rejo	Aspal/Beton	Sepanjang Tahun
Tanjung Mulia	Aspal/Beton	Sepanjang Tahun
Perdamaian	Aspal/Beton	Sepanjang Tahun
Wono Sari	Aspal/Beton	Sepanjang Tahun
Dalu Sepuluh A	Aspal/Beton	Sepanjang Tahun
Dalu Sepuluh B	Aspal/Beton	Sepanjang Tahun
Penara Kebun	Aspal/Beton	Sepanjang Tahun

Sumber/Source : Kantor Camat Tanjung Morawa/  
Tanjung Morawa District Office

**Tabel 6.2.2**  
**Table****Prasarana dan Sarana Transportasi Antar Desa Menurut Desa di Kecamatan Tanjung Morawa, 2021**  
**Inter-Villages Transportation Infrastructure and Facilities by Villages in Tanjung Morawa District, 2021**

Desa Village	Kantor Pos/Pos Pembantu/Rumah Pos		Pos Keliling Mobile Post	Perusahaan/Agen Jasa Ekspedisi Swasta Service Company/Agent Private Expedition
	Post Office/Post Maid/Post House			
(1)	(2)	(3)	(4)	
Medan Sinembah	Tidak Ada	Tidak Ada	Tidak Ada	Tidak Ada
Bandar Labuhan	Tidak Ada	Tidak Ada	Tidak Ada	Tidak Ada
Bangun Rejo	Tidak Ada	Tidak Ada	Tidak Ada	Tidak Ada
Aek Pancur	Tidak Ada	Tidak Ada	Tidak Ada	Tidak Ada
Naga Timbul	Tidak Ada	Tidak Ada	Tidak Ada	Tidak Ada
Lengau Serpang	Tidak Ada	Tidak Ada	Tidak Ada	Tidak Ada
Sei Merah	Tidak Ada	Tidak Ada	Tidak Ada	Tidak Ada
Dagang Kerawan	Tidak Ada	Tidak Ada	Tidak Ada	Beroperasi
Tanjung Morawa Pekan	Beroperasi	Tidak Ada	Tidak Ada	Tidak Ada
Tanjung Morawa A	Tidak Ada	Tidak Ada	Tidak Ada	Beroperasi
Limau Manis	Tidak Ada	Tidak Ada	Tidak Ada	Beroperasi
Ujung Serdang	Tidak Ada	Ada	Tidak Ada	Beroperasi
Bangun Sari	Tidak Ada	Tidak Ada	Tidak Ada	Beroperasi
Bangun Sari Baru	Tidak Ada	Tidak Ada	Tidak Ada	Beroperasi
Buntu Bedimbar	Tidak Ada	Tidak Ada	Tidak Ada	Beroperasi
Telaga Sari	Tidak Ada	Tidak Ada	Tidak Ada	Beroperasi
Dagang Kelambir	Tidak Ada	Tidak Ada	Tidak Ada	Tidak Ada
Tanjung Morawa B	Tidak Ada	Tidak Ada	Tidak Ada	Beroperasi
Tanjung Baru	Beroperasi	Ada	Tidak Ada	Tidak Ada
Punden Rejo	Tidak Ada	Ada	Tidak Ada	Beroperasi
Tanjung Mulia	Tidak Ada	Ada	Tidak Ada	Tidak Ada
Perdamaian	Tidak Ada	Ada	Tidak Ada	Tidak Ada
Wono Sari	Tidak Ada	Ada	Tidak Ada	Beroperasi
Dalu Sepuluh A	Tidak Ada	Tidak Ada	Tidak Ada	Tidak Ada
Dalu Sepuluh B	Tidak Ada	Tidak Ada	Tidak Ada	Tidak Ada
Penara Kebun	Tidak Ada	Ada	Tidak Ada	Tidak Ada

Sumber/Source : Kantor Camat Tanjung Morawa/  
Tanjung Morawa District Office

### 6.3 KOMUNIKASI COMMUNICATION

**Tabel 6.3.1** Jumlah Menara Telepon Seluler dan Operator Layanan Komunikasi  
**Table** Jumlah Menara Telepon Seluler dan Operator Layanan Komunikasi  
*Number of Cell Phone Towers and Telephone Communication Service Operators, 2021*

Desa Village	Jumlah Menara Telepon seluler Number of Cell Phone Towers	Jumlah Operator Layanan Komunikasi Telepon Seluler yang Menjangkau Number of Cellular Telephone Communication Service Operators Reaching
(1)	(2)	(3)
Medan Sinembah	3	5
Bandar Labuhan	3	5
Bangun Rejo	4	5
Aek Pancur	-	2
Naga Timbul	1	4
Lengau Serpang	1	5
Sei Merah	-	4
Dagang Kerawan	3	5
Tanjung Morawa Pekan	4	6
Tanjung Morawa A	5	6
Limau Manis	3	6
Ujung Serdang	6	6
Bangun Sari	10	6
Bangun Sari Baru	6	6
Buntu Bedimbar	6	6
Telaga Sari	3	5
Dagang Kelambir	1	5
Tanjung Morawa B	6	6
Tanjung Baru	6	6
Punden Rejo	1	6
Tanjung Mulia	-	5
Perdamaian	3	6
Wono Sari	4	6
Dalu Sepuluh A	4	6
Dalu Sepuluh B	3	6
Penara Kebun	1	5

Sumber/Source : Kantor Camat Tanjung Morawa/  
Tanjung Morawa District Office

**Tabel 6.3.2**  
**Table****Kekuatan Sinyal Telepon Seluler dan Jenis Sinyal Internet Telepon Seluler Menurut Desa di Kecamatan Tanjung Morawa, 2021**  
**Cellular Phone Signal Strength and Cellular Phone Internet Signal Type by Village in Tanjung Morawa District, 2021**

<b>Desa Village</b>	<b>Kekuatan Sinyal Telepon Seluler Cell Phone Signal Strength</b>	<b>Jenis Sinyal Internet Telepon Seluler Cell Phone Internet Signal Type</b>
(1)	(2)	(3)
Medan Sinembah	Kuat	4G/LTE
Bandar Labuhan	Kuat	4G/LTE
Bangun Rejo	Kuat	4G/LTE
Aek Pancur	Lemah	3G/H/H+/EVDO
Naga Timbul	Kuat	4G/LTE
Lengau Serpang	Kuat	4G/LTE
Sei Merah	Lemah	3G/H/H+/EVDO
Dagang Kerawan	Kuat	4G/LTE
Tanjung Morawa Pekan	Sangat Kuat	4G/LTE
Tanjung Morawa A	Kuat	4G/LTE
Limau Manis	Kuat	4G/LTE
Ujung Serdang	Kuat	4G/LTE
Bangun Sari	Kuat	4G/LTE
Bangun Sari Baru	Sangat Kuat	4G/LTE
Buntu Bedimbar	Sangat Kuat	4G/LTE
Telaga Sari	Kuat	4G/LTE
Dagang Kelambir	Kuat	4G/LTE
Tanjung Morawa B	Sangat Kuat	4G/LTE
Tanjung Baru	Kuat	4G/LTE
Punden Rejo	Kuat	4G/LTE
Tanjung Mulia	Kuat	4G/LTE
Perdamaian	Kuat	4G/LTE
Wono Sari	Kuat	4G/LTE
Dalu Sepuluh A	Sangat Kuat	4G/LTE
Dalu Sepuluh B	Sangat Kuat	4G/LTE
Penara Kebun	Kuat	4G/LTE

Sumber/Source : Kantor Camat Tanjung Morawa/  
Tanjung Morawa District Office



# 07

## PERBANKAN, KOPERASI DAN PERDAGANGAN *BANKING, COOPERATIVE AND TRADE*







**PENJELASAN TEKNIS****TECHNICAL NOTES**

- |  |  |
|--|--|
| <p>1. Realisasi Penerimaan dan Pengeluaran Pemerintah Provinsi adalah realisasi/perhitungan APBD Provinsi pada tiap tahun anggaran.</p>  | <p>1. <i>Actual revenue and expenditure of Provincial Government is the realization/provincial budget calculations for every fiscal year.</i></p>  |
| <p>2. Pendapatan Asli Daerah (PAD) adalah pendapatan yang diperoleh daerah yang dipungut berdasarkan peraturan daerah sesuai dengan peraturan perundang-undangan, guna keperluan daerah yang bersangkutan dalam membiayai kegiatannya.</p> | <p>2. <i>Original Local Government Revenue is revenue that withheld based on local regulations in accordance with the legislation, for the purposes of financing their activities.</i></p> |
| <p>3. Dana Perimbangan adalah dana yang bersumber dari pendapatan APBN yang dialokasikan kepada Daerah untuk mendanai kebutuhan daerah dalam rangka pelaksanaan desentralisasi.</p>  | <p>3. <i>Balanced Budget is the fund coming from the state budget that allocated to regions to fund their needs in the context of decentralization.</i></p>                                |
| <p>4. Lain-lain Pendapatan yang Sah adalah pendapatan lainnya dari pemerintah pusat dan atau dari instansi pusat, serta dari daerah lainnya.</p>   | <p>4. <i>Other Legal Revenue is other income that coming from the central government and or from the central agencies, as well as from other local government.</i></p>                     |



**ULASAN****DESCRIPTION****7.1. Keuangan**

Berdasarkan data Potensi Desa (Podes) Tahun 2023 di Kecamatan Tanjung Morawa terdapat 17 sarana Lembaga Keuangan, sedangkan Jumlah Koperasi yang terdata pada tahun 2023 ada sebanyak 7 Koperasi.

Di Kecamatan Tanjung Morawa pada tahun 2023 terdapat 15 kelompok pertokoan, 2 pasar dengan bangunan permanen, 4 pasar dengan bangunan semi permanen, 24 pasar tanpa bangunan, 41 minimarker/swalayan, dan 74 rumah makan/restoran.

**7.1. Finance**

*Based on Village Potential (Podes) data in 2023 in Tanjung Morawa District, there are 17 Financial Institution facilities, while the number of Cooperatives recorded in 2023 is 7 Cooperatives.*

*In Tanjung Morawa District in 2023 there are 15 groups of shops, 2 markets with permanent buildings, 4 markets with semi-permanent buildings, 24 markets without buildings, 41 minimarkets/supermarkets, and 74 restaurants.*



## 7.1 KEUANGAN FINANCE

**Tabel**  
**Table** 7.1.1

**Banyaknya Sarana Lembaga Keuangan Bank Menurut Desa/Kelurahan dan Jenis Bank di Kecamatan Tanjung Morawa, 2023**  
**Number of Bank Financial Institution Facilities by Village/Kelurahan and Type of Bank in Tanjung Morawa District, 2023**

Desa Village	Bank Umum Pemerintah Government Commercial Bank	Bank Umum Swasta Private Commercial Bank	Bank Perkreditan Rakyat (BPR) Credit Bank People (BPR)
(1)	(2)	(3)	(4)
Medan Sinembah	-	-	-
Bandar Labuhan	-	-	-
Bangun Rejo	-	-	-
Aek Pancur	-	-	-
Naga Timbul	-	-	-
Lengau Serpang	-	-	-
Sei Merah	-	-	-
Dagang Kerawan	-	-	-
Tanjung Morawa Pekan	2	3	3
Tanjung Morawa A	-	1	1
Limau Manis	4	-	-
Ujung Serdang	-	-	-
Bangun Sari	-	-	-
Bangun Sari Baru	-	-	-
Buntu Bedimbar	1	-	-
Telaga Sari	-	-	-
Dagang Kelambir	-	-	-
Tanjung Morawa B	2	1	1
Tanjung Baru	-	-	-
Punden Rejo	-	-	-
Tanjung Mulia	-	-	-
Perdamaian	-	-	-
Wono Sari	-	-	-
Dalu Sepuluh A	-	-	-
Dalu Sepuluh B	-	-	-
Penara Kebun	-	-	-
<b>Tanjung Morawa</b>	<b>9</b>	<b>5</b>	<b>5</b>

Sumber/Source : Kantor Camat Tanjung Morawa/  
Tanjung Morawa District Office

**Tabel 7.1.2**  
**Table**

**Banyaknya Koperasi Aktif Menurut Menurut Desa/Kelurahan dan Jenis Koperasi di Kecamatan Tanjung Morawa, 2021**  
**Number of Active Cooperatives by Village and Type of Cooperatives in Tanjung Morawa District, 2021**

Desa Village	Koperasi Unit Desa (KUD) Village Unit Cooperatives (KUD)	Koperasi Industri Kecil dan Kerajinan Rakyat (Kopinkra) Small Industry Cooperative and People's Crafts	Koperasi Simpan Pinjam (Kospin) Savings and Loans Cooperative	Koperasi Lainnya Other Cooperatives
(1)	(2)	(3)	(4)	(5)
Medan Sinembah	-	-	-	-
Bandar Labuhan	-	-	1	-
Bangun Rejo	-	-	-	-
Aek Pancur	-	-	-	-
Naga Timbul	-	-	-	-
Lengau Serpang	-	1	-	-
Sei Merah	-	-	1	-
Dagang Kerawan	-	-	-	-
Tanjung Morawa Pekan	-	-	-	-
Tanjung Morawa A	-	-	-	-
Limau Manis	-	-	-	-
Ujung Serdang	-	-	-	-
Bangun Sari	-	-	-	-
Bangun Sari Baru	-	-	-	-
Buntu Bedimbar	1	-	1	-
Telaga Sari	-	-	-	-
Dagang Kelambir	-	-	-	-
Tanjung Morawa B	-	-	-	-
Tanjung Baru	-	-	-	-
Punden Rejo	-	-	1	-
Tanjung Mulia	-	-	-	-
Perdamaian	-	-	-	-
Wono Sari	-	-	-	-
Dalu Sepuluh A	-	-	-	-
Dalu Sepuluh B	-	-	-	1
Penara Kebun	-	-	-	-
<b>Tanjung Morawa</b>	<b>1</b>	<b>1</b>	<b>4</b>	<b>1</b>

Sumber/Source : Kantor Camat Tanjung Morawa/  
Tanjung Morawa District Office

**Tabel 7.1.3**  
**Table****Banyaknya Sarana Perdagangan Menurut Desa/Kelurahan dan Jenis Sarana Perdagangan di Kecamatan Tanjung Morawa, 2023**  
**Number of Trading Facilities by Village and Type of Trading Facilities in Tanjung Morawa District, 2023**

<b>Desa Village</b>	<b>Kelompok Pertokoan Shopping Group</b>	<b>Pasar dengan Bangunan Permanen Market with Permanent Building</b>	<b>Pasar dengan Bangunan Semi Permanen Market with Semi-Permanent Building</b>
(1)	(2)	(3)	(4)
Medan Sinembah	-	-	-
Bandar Labuhan	4	-	-
Bangun Rejo	-	-	-
Aek Pancur	-	-	-
Naga Timbul	-	-	-
Lengau Serpang	-	-	-
Sei Merah	-	-	-
Dagang Kerawan	2	-	1
Tanjung Morawa Pekan	2	-	-
Tanjung Morawa A	4	-	1
Limau Manis	1	-	-
Ujung Serdang	-	-	-
Bangun Sari	1	-	-
Bangun Sari Baru	-	-	-
Buntu Bedimbar	-	1	1
Telaga Sari	-	-	-
Dagang Kelambir	-	-	-
Tanjung Morawa B	1	1	1
Tanjung Baru	-	-	-
Punden Rejo	-	-	-
Tanjung Mulia	-	-	-
Perdamaian	-	-	-
Wono Sari	-	-	-
Dalu Sepuluh A	-	-	-
Dalu Sepuluh B	-	-	-
Penara Kebun	-	-	-
<b>Tanjung Morawa</b>	<b>15</b>	<b>2</b>	<b>4</b>



Lanjutan Tabel/ Continued Table 7.1.2

Desa Village	Pasar tanpa Bangunan Market without Building	Mini Market/Swalayan/ Supermarket Mini Market/ Supermarket/ Supermarket	Restoran/ Rumah Makan Restaurant/ Restaurant
(1)	(5)	(6)	(7)
Medan Sinembah	2	-	3
Bandar Labuhan	-	3	7
Bangun Rejo	2	1	-
Aek Pancur	-	-	-
Naga Timbul	1	-	-
Lengau Serpang	1	-	-
Sei Merah	-	-	-
Dagang Kerawan	1	3	4
Tanjung Morawa Pekan	-	2	4
Tanjung Morawa A	1	4	5
Limau Manis	1	4	12
Ujung Serdang	1	-	2
Bangun Sari	2	4	14
Bangun Sari Baru	-	-	3
Buntu Bedimbar	1	6	5
Telaga Sari	1	2	4
Dagang Kelambir	1	-	-
Tanjung Morawa B	-	6	5
Tanjung Baru	2	1	-
Punden Rejo	2	-	-
Tanjung Mulia	-	-	-
Perdamaian	1	1	-
Wono Sari	1	2	-
Dalu Sepuluh A	2	1	2
Dalu Sepuluh B	1	1	4
Penara Kebun	-	-	-
<b>Tanjung Morawa</b>	<b>24</b>	<b>41</b>	<b>74</b>

Sumber/Source : Kantor Camat Tanjung Morawa/  
Tanjung Morawa District Office

**BerAKHLAK**  
Berorientasi Pelayanan Akuntabel Kompeten  
Harmonis Loyal Adaptif Kolaboratif

**# bangga  
melayani  
bangsa**

# DATA

## MENCERDASKAN BANGSA

— *Enlighten The Nation* —



**BADAN PUSAT STATISTIK  
KABUPATEN DELI SERDANG**

BPS-STATISTICS DELI SERDANG REGENCY

Jl. Karya Utama Kompleks Pemkab Deli Serdang Lubuk Pakam - 20514

Telp : (061) 795-326

Homepage : <http://deliserdangkab.bps.go.id> E-mail : [bps1212@bps.go.id](mailto:bps1212@bps.go.id)

ISSN 2776-0596



9 772776 059001 >