


10 0503 1812



LABEL SEMENTARA  
SENSUS BARANG 2014

Ruang	ID	Lokasi	Petugas
B2309	121.0400.0619-1	KECIS	EKA



225  
3324. A . 0002

# KECAMATAN SUKOREJO

# DALAM ANGKA 1999

**315.598**  
**Kec.**  
**Ind.**

*BPS* **Badan Pusat Statistik**

disusun oleh  
**MANTRI STATISTIK  
SUKOREJO**

*BPS* **Badan Pusat Statistik Kabupaten Kendal**  
Jln. Pramuka (Komplek Perkantoran) Telp. (0294) 381461, 383461  
**KENDAL**

*BPS* **Badan Pusat Statistik Kabupaten Kendal**



No. PUSTAKA : 10.0503.1812  
M F N : 8393  
MILIK: UPT. PERPUSTAKAAN & DOK. STAT.  
BPS - JAKARTA  
ISSN 0852-0226  
3324. A. 0002

# KECAMATAN SUKOREJO

# DALAM ANGKA 1999

disusun oleh  
**MANTRI STATISTIK  
SUKOREJO**


**KATA SAMBUTAN**

Dengan mengucap syukur Alhamdulillah kehadirat Allah SWT, saya menyambut baik terbitnya buku "KECAMATAN SUKOREJO DALAM ANGKA TAHUN 1999" yang telah disusun oleh Mantri Statistik Kecamatan Sukorejo.

Dengan terbitnya buku buku "KECAMATAN SUKOREJO DALAM ANGKA TAHUN 1999" ini memudahkan penyusunan suatu kebijaksanaan yang lebih awal dan baik, sesuai dengan perkembangan keadaan dan tuntutan pembangunan menuju hari esok yang lebih baik dari hari ini.

Buku buku "KECAMATAN SUKOREJO DALAM ANGKA TAHUN 1999" ini juga merupakan suatu perwujudan kerjasama dengan berbagai instansi di wilayah Kecamatan Sukorejo yang bertumpu pada kebersamaan, keselarasan, keterbukaan dan keterpaduan. Oleh karena itu hubungan kerja yang sudah terjalin baik ini perlu kita tingkatkan dan kembangkan.

Akhirnya saya sampaikan terima kasih atas terbitnya buku buku "KECAMATAN SUKOREJO DALAM ANGKA TAHUN 1999" dan semoga bermanfaat bagi semua pihak.



Sukorejo, Mei 2000  
Camat Sukorejo

SOEDARNO PATAWIDJAYA  
NIP. 010 082 066

**KATA PENGANTAR**

Buku buku "KECAMATAN SUKOREJO DALAM ANGKA TAHUN 1999" merupakan publikasi yang diterbitkan setiap tahun dan bentuk penyajian pada hakekatnya tidak berbeda dengan publikasi terdahulu.

Keberhasilan buku ini tanpa dukungan atau peran serta dari berbagai pihak kiranya sulit dapat diwujudkan.

Dalam kesempatan ini kami sampaikan penghargaan dan ucapan terima kasih kepada


1. Yth. Bapak Camat Sukorejo;
2. Yth. Sdr. Kepala Dinas/Instansi di Kecamatan Sukorejo;

Kami menyadari bahwa penyajian buku ini masih belum memenuhi tuntutan dari semua pihak, maka dengan penuh harap adanya masukan yang positif untuk penyempurnaan dan pengembangan penyajian data berikutnya.

Akhirnya semoga buku ini bermanfaat dan berguna bagi semua pihak yang memerlukan.

Sukorejo, Mei 2000

Mantri Statistik Kecamatan Sukorejo

  
M. A. R. W. O. T. O.  
NIP. 340 004 440

## DAFTAR ISI

	hlm.
Sambutan Camat Sukorejo .....	i
Kata Pengantar .....	ii
Daftar isi .....	iii
Letak Geografis .....	vi
Peta Wilayah Kabupaten Kendal .....	1
Peta Wilayah Kecamatan Sukorejo .....	2
Tabel 1.1 Luas Wilayah Dirinci Menurut Desa .....	3
Tabel 1.2 Luas Wilayah Dirinci Menurut Penggunaan .....	4
Tabel 1.3 Perincian Penggunaan Lahan .....	5
Tabel 1.4 Banyaknya Hari Hujan .....	7
Tabel 1.5 Banyaknya Curah Hujan .....	8
Tabel 2.1 Banyaknya Dukuh, Rukun Warga, dan Rukun Tetangga .....	9
Tabel 2.2 Banyaknya Balai Desa Dan Kantor Desa .....	10
Tabel 2.3 Banyaknya Perangkat Desa .....	11
Tabel 3.1 Banyaknya Rumah Tangga dan Bangunan Tempat Tinggal .....	12
Tabel 3.2 Banyaknya Tempat Tinggal Penduduk .....	13
Tabel 3.3 Banyaknya Penduduk Dirinci Menurut Jenis Kelamin .....	14
Tabel 3.4 Kepadatan Penduduk Dirinci Per Desa .....	15
Tabel 3.5 Sex Ratio Penduduk Laki-laki Terhadap Perempuan .....	16
Tabel 3.6 Perkembangan Penduduk Per Tahun .....	17
Tabel 3.7 Banyaknya Penduduk Menurut Kelompok Umur dan Jenis Kelamin .....	18
Tabel 3.8 Banyaknya Penduduk Umur 5-6, 7-12,	

	13-15 .....	19
Tabel 3.9	Banyaknya Penduduk WNA dan WNI Ke turunan Cina .....	20
Tabel 3.10	Banyaknya Mutasi Penduduk .....	21
Tabel 3.11	Banyaknya Penduduk Dirinci Menu- rut Pendidikan .....	22
Tabel 3.12	Banyaknya Penduduk Dirinci Menu- rut Mata Pencarian .....	24
Tabel 4.1	Banyaknya PUS Akseptor KB Aktif .	26
Tabel 5.1	Banyaknya Pemeluk Agama .....	28
Tabel 5.2	Banyaknya Tempat Ibadah .....	29
Tabel 5.3	Peserta Calon Jamaah Haji .....	30
Tabel 5.4	Banyaknya Ulama, Mubaligh, dan Khotib .....	31
Tabel 5.5	Banyaknya Nikah, Talak, Cerai dan Rujuk .....	32
Tabel 6.1	Banyaknya Sekolah TK, Murid, dan Guru .....	33
Tabel 6.2	Banyaknya Sekolah Dasar Negeri, Murid, dan Guru .....	34
Tabel 6.3	Banyaknya Sekolah Dasar Swasta, Murid, dan Guru .....	35
Tabel 6.4	Banyaknya Madrasah Ibtidaiyah, Murid, dan Guru .....	36
Tabel 6.5	Banyaknya Sekolah Lanjutan Per- tama Negeri, Murid, dan Guru .....	37
Tabel 6.6	Banyaknya Sekolah Lanjutan Per- tama Swasta, Murid, dan Guru .....	38
Tabel 6.7	Banyaknya Madrasah Tsanawiyah, Murid, dan Guru .....	39
Tabel 6.8	Banyaknya Sekolah Lanjutan Atas Negeri, Murid, dan Guru .....	40
Tabel 6.9	Banyaknya Sekolah Lanjutan Atas Swasta, Murid, dan Guru .....	41

Tabel 6.10	Banyaknya Madrasah Aliyah, Murid, dan Guru .....	42
Tabel 7.1	Banyaknya Dokter, Tenaga Medis, Dukun Bayi, Bidan dan Juru Sunat .	43
Tabel 7.2	Banyaknya Fasilitas Kesehatan ...	44
Tabel 7.3	Banyaknya Rumah Sehat A, B, C ...	45
Tabel 7.4	Banyaknya Sarana Air Bersih .....	46
Tabel 7.5	Banyaknya Jamban Umum, Inpres, dan Swadaya.....	47
Tabel 8.1	Banyaknya Penderita Cacat .....	48
Tabel 9.1	Produksi Tanaman Perdagangan ....	49
Tabel 9.2	Produksi Ikan .....	50
Tabel 9.3	Banyaknya Unggas .....	51
Tabel 9.4	Banyaknya Ternak .....	52
Tabel 10.1	Banyaknya Sarana Angkutan Darat Kendaraan Bermotor .....	53
Tabel 10.2	Banyaknya Sarana Angkutan Darat Kendaraan Tak Bermotor .....	54
Tabel 10.3	Jenis Permukaan, Kondisi, dan Kelas Jalan .....	55
Tabel 11.1	Banyaknya Pesawat Radio, Televisi Listrik PLN dan Telephon .....	56
Keterangan	Yang Tidak Terdapat di Kecamatan Sukorejo .....	57

## LETAK GEOGRAFIS

1. Kecamatan Sukorejo terletak dalam:

Wilayah Pembantu Bupati : Selokaton  
Kabupaten Daerah Tingkat II : Kendal  
Propinsi Daerah Tingkat I : Jawa Tengah

2. Batas-batas wilayah:

Sebelah utara : Kecamatan Pageruyung  
Sebelah selatan : Kabupaten Temanggung  
Sebelah barat : Kecamatan Plantungan  
Sebelah timur : Kecamatan Patean

3. Jarak dari Ibukota Sukorejo ke beberapa kota:

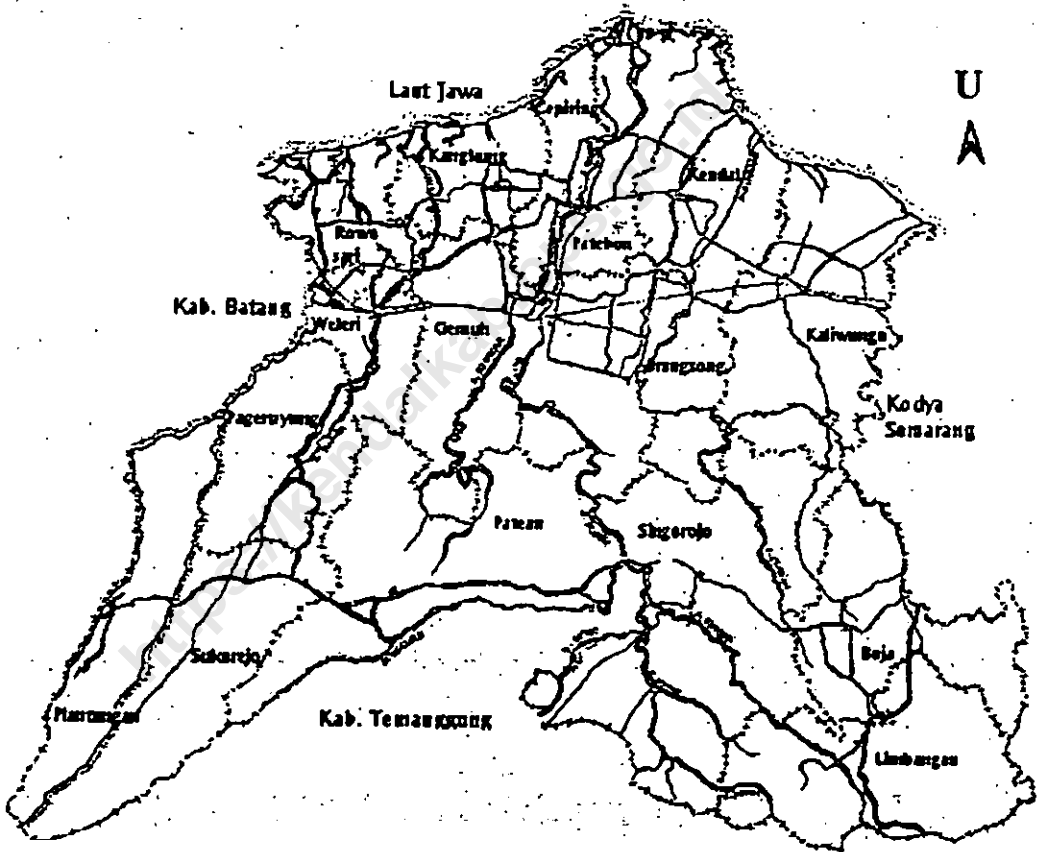
Kota Propinsi Jawa Tengah : 64 Km  
Kota Kabupaten Kendal : 36 Km  
Kota Kecamatan Pageruyung : 6 Km  
Kota Kecamatan Plantungan : 10 Km  
Kota Kecamatan Patean : 6 Km

4. Ketinggian tanah:

Tertinggi : 1160 m dpl  
Terendah : 520 m dpl

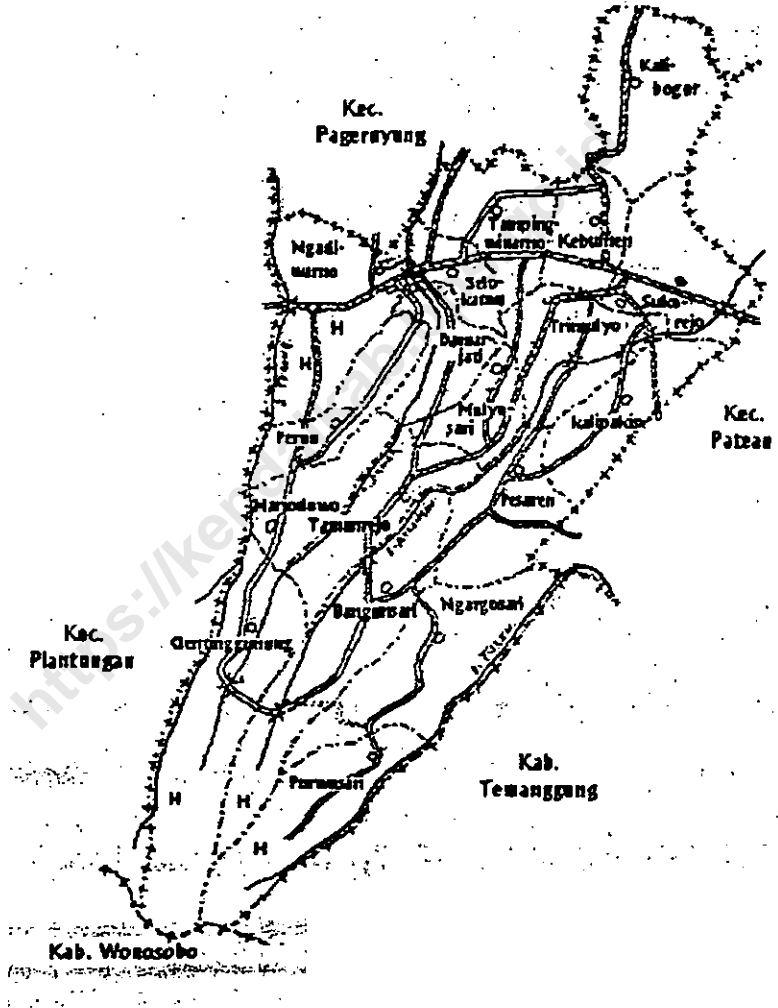


# KABUPATEN KENDAL



# KECAMATAN SUKOREJO

U  
A



Tabel : 1.1.

LUAS WILAYAH KECAMATAN SUKOREJO  
DIRINCI MENUJUT DESA

TAHUN : 1999

DESA	LUAS (Km <sup>2</sup> )	PERSENTASE (%)
(1)	(2)	(3)
01. Gentinggunung	11,12	14,62
02. Bringinsari	7,90	10,40
03. Purwosari	5,68	7,47
04. Ngargosari	4,33	5,69
05. Peseren	5,67	7,46
06. Tamanrejo	5,99	7,88
07. Harjodowo	3,31	4,35
08. Peron	4,82	6,34
09. Damarjati	2,44	3,21
10. Mulyosari	3,14	4,13
11. Kalpakis	2,25	2,96
12. Trimulyo	2,69	3,53
13. Selokaton	2,01	2,64
14. Ngadiwarno	4,87	6,40
15. Tampingwinarno	2,90	3,81
16. Kebumen	2,02	2,66
17. Sukorejo	2,99	3,93
18. Kalibogor	1,91	2,52
<b>JUMLAH</b>	<b>76,01</b>	<b>100,00</b>

BPS Kabupaten Kendal

Sumber data : Statistik Kecamatan Sukorejo  
Calatan :

Tabel : 1.2.

LUAS WILAYAH KECAMATAN SUKOREJO  
DIRINCI MENURUT PENGGUNAAN

TAHUN : 1999

JENIS PENGGUNAAN	LUAS (Km <sup>2</sup> )	PERSENTASE (%)
(1)	(2)	(3)
01. Tanah Sawah	14,59	19,20
02. Tanah Pekarangan	0,36	0,37
03. Tanah Tegalar/Perkebunan	42,20	55,51
04. Tanah Hutan	9,93	13,07
05. Tanah Lain-lain	2,93	3,86
<b>JUMLAH</b>	<b>78,01</b>	<b>100,00</b>

BPS Kabupaten Kendal

Sumber data : Statistik Kecamatan Sukorejo

Cetakan :

Tabel : 1.3.

PERINCIAN PENGGUNAAN LAHAN  
KECAMATAN SUKOREJO

TAHUN : 1999

DESA	TANAH SAWAH			PEKARA-
	TEHNIS	1/2 TEHNIS	S D H N	NGAN
	( Ha )	( Ha )	( Ha )	( Ha )
(1)	(2)	(3)	(4)	(5)
01. Gentlinggunung	0,00	0,00	0,00	22,50
02. Bringinsari	0,00	0,00	0,00	45,25
03. Purwosari	0,00	0,00	0,00	24,38
04. Ngargosari	0,00	0,00	0,00	34,75
05. Pesaren	0,00	0,00	60,00	22,90
06. Tamanrejo	0,00	0,00	73,00	29,38
07. Herjodowo	0,00	0,00	35,00	18,75
08. Peron	0,00	5,00	79,00	31,38
09. Damarjali	0,00	18,00	107,00	18,75
10. Mulyosari	0,00	5,00	171,00	21,88
11. Kalipekis	0,00	0,00	114,00	11,92
12. Trimulyo	0,00	100,00	64,00	34,25
13. Sekokalon	0,00	80,00	32,00	21,25
14. Ngadhwano	0,00	0,00	239,00	58,75
15. Tampingwinarno	0,00	35,00	60,00	18,75
16. Kebumen	0,00	29,00	1,00	44,40
17. Sukorejo	0,00	10,00	50,00	152,45
18. Kalibogor	0,00	0,00	92,00	24,43
JUMLAH 1999	0,00	262,00	1.197,00	638,11
1998	168,00	133,00	1.340,00	569,36
1997	173,00	181,00	1.277,00	568,36

BPS Kabupaten Kendal

Sumber data : Monografi Desa 1999

Catatan :

Tabel : 1.3. lanjutan

PERINCIAN PENGGUNAAN LAHAN  
KECAMATAN SUKOREJO

TAHUN : 1999

DESA	TEGALAN /			JUMLAH	
	PERKEBUNAN				
	(Ha)	(Ha)	(Ha)		
(1)	(6)	(7)	(8)	(9)	
01. Gentlinggunung	611,66	462,50	14,70	1.111,56	
02. Bringinsari	672,91	65,63	6,50	790,18	
03. Purwosari	260,00	281,25	2,00	567,63	
04. Ngargosari	367,64	0,00	10,19	432,58	
05. Pesaren	453,42	0,00	10,40	566,72	
06. Tamanrejo	432,75	0,00	64,00	599,13	
07. Harjodowo	218,16	0,00	59,00	330,91	
08. Peron	213,31	143,75	9,25	481,69	
09. Damarjali	90,46	0,00	9,69	244,10	
10. Mulyosari	106,75	0,00	9,60	314,23	
11. Kalipekas	45,27	38,13	15,30	224,62	
12. Trimulyo	47,27	0,00	23,00	268,52	
13. Selokalon	77,50	0,00	10,00	200,75	
14. Ngadiwamo	178,91	1,88	8,00	486,53	
15. Tampingwinamo	171,67	0,00	4,50	289,92	
16. Kebumen	111,62	0,00	16,00	202,02	
17. Sukorejo	74,10	0,00	12,00	298,55	
18. Kalibogor	66,10	0,00	8,75	191,28	
	JUMLAH 1999	4.219,61	993,13	293,08	7.600,92
	1996	4.219,00	993,13	195,44	7.600,92
	1997	4.208,60	993,13	199,64	7.600,92

BPS Kabupaten Kendal

Sumber data : Monografi DESA 1999

Catatan :

Tabel : 1.4.

**BANYAKNYA HARI Hujan  
KECAMATAN SUKOREJO  
TAHUN 1996 - 1999**

BULAN	1996	1997	1998	1999
(1)	(2)	(3)	(4)	(5)
01. Januari	22	24	18	25
02. Pebruari	26	21	17	19
03. Maret	20	21	16	16
04. April	15	17	19	19
05. Mei	6	10	14	6
06. Juni	7	2	15	6
07. Juli	5	1	12	4
08. Agustus	7	1	7	5
09. September	4	0	10	4
10. Oktober	24	4	13	14
11. Nopember	21	10	19	17
12. Desember	21	19	19	18
<b>JUMLAH</b>	<b>178</b>	<b>130</b>	<b>179</b>	<b>153</b>
Rata-rata	15	11	15	13

BPS Kabupaten Kendal

Sumber data : Pengukuran Ranling Sukorejo  
Catatan :

Tabel : 1.5.

**BANYAKNYA CURAH HUJAN  
KECAMATAN SUKOREJO  
TAHUN 1996 - 1999**

BULAN	1996	1997	1998	1999
(1)	(2)	(3)	(4)	(5)
01. Januari	314	888	251	538
02. Pebruari	674	360	333	528
03. Maret	277	403	329	446
04. April	242	274	560	368
05. Mei	75	139	361	115
06. Juni	81	31	307	101
07. Juli	62	2	253	38
08. Agustus	106	2	82	32
09. September	16	0	165	60
10. Oktober	325	24	304	300
11. Nopember	339	129	468	504
12. Desember	582	599	555	509
<b>JUMLAH</b>	<b>3.093</b>	<b>2.851</b>	<b>3.978</b>	<b>3.559</b>
<b>Rata-rata</b>	<b>258</b>	<b>238</b>	<b>332</b>	<b>297</b>

BPS Kabupaten Kendal

Sumber data : Pengairan Ranting Sukorejo

Catatan :



Tabel : 2.1

**BANYAKNYA DUKUH, RUKUN WARGA, DAN RUKUN TETANGGA  
KECAMATAN SUKOREJO**

**TAHUN : 1999**

DESA	DUKUH	RUKUN WARGA	RUKUN TETANGGA
(1)	(2)	(3)	(4)
01. Genlinggunung	5	5	17
02. Bringinsari	6	6	27
03. Punwosari	4	4	20
04. Ngargosari	3	4	21
05. Pesaren	6	5	15
06. Tamanrejo	6	8	23
07. Harjodowo	3	3	21
08. Peron	4	3	14
09. Damarjati	3	3	14
10. Mulyosari	4	6	24
11. Kalipakis	3	6	24
12. Trimulyo	7	7	19
13. Selokaton	2	2	12
14. Ngadiwamo	5	5	20
15. Tampingwinarno	6	3	12
16. Kebumen	4	4	29
17. Sukorejo	6	9	62
18. Kelibogor	2	3	13
<b>JUMLAH 1999</b>	<b>79</b>	<b>66</b>	<b>367</b>
<b>1998</b>	<b>66</b>	<b>66</b>	<b>365</b>
<b>1997</b>	<b>66</b>	<b>66</b>	<b>378</b>

BPS Kabupaten Kendal

Sumber data : Statistik Kecamatan Sukorejo  
Cetakan :

Tabel : 2.2.

**E ANYAKNYA BALAI DESA DAN KANTOR DESA  
KECAMATAN SUKOREJO**

TAHUN : 1999

DESA	BALAI DESA	KANTOR DESA
(1)	(2)	(3)
01. Gentinggunung	1	1
02. Bringinsari	1	1
03. Purwosari	1	1
04. Ngargosari	1	1
05. Pesaron	1	1
06. Tamanrejo	1	1
07. Harjodowo	1	1
08. Peron	1	1
09. Damarjati	1	1
10. Mulyosari	1	1
11. Kalipakis	1	1
12. Trimulyo	1	1
13. Selokaton	1	1
14. Ngadiwerno	1	1
15. Tampingwinamo	1	1
16. Kebumen	1	1
17. Sukorejo	1	1
18. Kalibogor	1	1
<b>JUMLAH</b>	<b>18</b>	<b>18</b>

Sumber data : Statistik Kecamatan Sukorejo  
Catatan :

BPS Kabupaten Kendal

Tabel : 2.3

**BANYAKNYA PERANGKAT DESA  
KECAMATAN SUKOREJO**

TAHUN : 1999

DESA	SEKDES/ KEL	KAUR	PEMB. KAUR	KADUS	JUMLAH
(1)	(2)	(3)	(4)	(5)	(6)
01. Gentinggunung	1	4	1	5	11
02. Bringinsari	1	3	3	6	13
03. Purwosari	1	5	2	4	12
04. Ngargosari	1	5	2	3	11
05. Pesaren	0	5	3	4	12
06. Tamanrejo	1	3	3	3	10
07. Harjodowo	1	5	1	2	9
08. Peron	0	4	1	3	8
09. Damarjati	0	3	1	3	7
10. Mulyosari	1	4	3	4	12
11. Kalpekis	1	4	0	2	7
12. Trimulyo	1	5	4	6	16
13. Selokaton	1	5	0	2	8
14. Ngediwarno	0	4	1	2	7
15. Tampingwinarno	1	5	0	3	9
16. Kebumen	1	5	0	2	8
17. Sukorejo	1	4	2	5	12
18. Kalibogor	1	4	0	1	6
JUMLAH 1999	14	77	27	60	178
1998	18	77	29	60	184
1997	18	77	29	60	184

BPS Kabupaten Kendal

Sumber data : Kantor Kecamatan Sukorejo

Catatan :

Tabel 3.1.

**BANYAKNYA RUMAH TANGGA DAN BANGUNAN TEMPAT TINGGAL  
KECAMATAN SUKOREJO**

**TAHUN : 1999**

DESA	RUMAH TANGGA	BANGUNAN TEMPAT TINGGAL
(1)	(2)	(3)
01. Gentinggunung	584	480
02. Bringinsari	775	740
03. Purwosari	584	572
04. Ngargosari	483	469
05. Pesaren	407	394
06. Tamarrejo	936	898
07. Harjodowo	431	422
08. Peron	463	451
09. Damarjati	499	470
10. Mulyosari	724	703
11. Kalpakis	402	369
12. Trimulyo	679	604
13. Selokaton	441	429
14. Ngadiwamo	748	723
15. Tampingwinarno	458	441
16. Kebumen	996	973
17. Sukorejo	2.003	1.966
18. Kalibogor	432	420
<b>JUMLAH 1999</b>	<b>12.036</b>	<b>11.563</b>
1998	11.554	11.473
1997	11.311	12.304

BPS Kabupaten Kendal

Sumber data : Statistik Kecamatan Sukorejo

Catatan :

Tabel 3.2.

**BANYAKNYA TEMPAT TINGGAL PENDUDUK  
KECAMATAN SUKOREJO**

TAHUN : 1999

DESA	PER- MANEN	SEMI PER- MANEN	PAPAN	BAMBU	JUMLAH
(1)	(2)	(3)	(4)	(5)	(6)
01. Gentinggunung	4	3	364	109	480
02. Bringinsari	4	6	598	132	740
03. Purwosari	19	17	525	11	572
04. Ngargosari	22	2	396	49	469
05. Peseren	31	19	299	45	394
06. Tamanrejo	4	0	852	42	898
07. Harjodowo	23	11	378	10	422
08. Peron	6	0	423	22	451
09. Damanjali	70	14	378	2	470
10. Mulyosari	65	42	596	0	703
11. Kalpakis	17	47	325	0	369
12. Trimulyo	197	41	363	3	604
13. Selokaton	79	82	246	12	429
14. Ngadwerno	232	44	444	3	723
15. Tambingwinemo	26	43	368	4	441
16. Kebumen	305	39	629	0	973
17. Sukorejo	978	492	515	0	1.985
18. Kalibogor	109	2	309	0	420
<b>JUMLAH 1999</b>	<b>2.197</b>	<b>914</b>	<b>8.008</b>	<b>444</b>	<b>11.563</b>
<b>1998</b>	<b>1.844</b>	<b>1.125</b>	<b>7.972</b>	<b>532</b>	<b>11.473</b>
<b>1997</b>	<b>1.720</b>	<b>1.046</b>	<b>7.726</b>	<b>1.812</b>	<b>12.304</b>

BPS Kabupaten Kendal

Sumber data : Statistik Kecamatan Sukorejo  
Catatan :

Tabel : 3.3.

**BANYAKNYA PENDUDUK DIRINCI MENURUT JENIS KELAMIN  
KECAMATAN SUKOREJO**

**TAHUN : 1999**

DESA	LAKILAKI	PEREMPUAN	JUMLAH
(1)	(2)	(3)	(4)
01. Gentinggunung	1.319	1.396	2.714
02. Bringincari	1.932	1.982	3.914
03. Purwosari	1.432	1.485	2.917
04. Ngargosari	989	918	1.901
05. Pesaren	852	855	1.707
06. Tamanejo	2.015	2.072	4.087
07. Herjodowo	976	991	1.967
08. Peron	1.146	1.111	2.257
09. Damarjati	832	982	1.844
10. Mulyosari	1.611	1.646	3.257
11. Kalpakis	837	871	1.708
12. Trimulyo	1.529	1.499	3.028
13. Selokaton	889	925	1.818
14. Ngadiwamo	1.798	1.606	3.604
15. Tampingwinamo	1.024	1.018	2.042
16. Kebumen	1.982	2.278	4.260
17. Sukorejo	4.219	4.455	8.674
18. Kalibogor	932	902	1.834
<b>JUMLAH 1999</b>	<b>26.342</b>	<b>27.191</b>	<b>53.533</b>
1998	26.072	26.923	52.995
1997	25.922	26.769	52.691

BPS Kabupaten Kendal

Sumber data: Monografi DESA 1999

Catatan :

Tabel : 3.4

**KEPADATAN PENDUDUK DIRINCI PER DESA  
KECAMATAN SUKOREJO**

TAHUN : 1999

DESA	PENDUDUK	LUAS	KEPADATAN
		(Km <sup>2</sup> )	(Orang/Km <sup>2</sup> )
(1)	(2)	(3)	(4)
01. Genlinggunung	2.714	11,12	244
02. Bringinsari	3.914	7,90	495
03. Punwosari	2.917	5,68	514
04. Ngargosari	1.901	4,33	439
05. Pesaren	1.707	5,67	301
06. Tamanrejo	4.087	5,99	682
07. Harjodowo	1.967	3,31	594
08. Peron	2.257	4,82	469
09. Damarjali	1.844	2,44	755
10. Mulyosari	3.257	3,14	1.037
11. Kalpakis	1.708	2,25	760
12. Trimulyo	3.028	2,69	1.128
13. Seloketon	1.818	2,01	908
14. Ngadinwamo	3.604	4,87	741
15. Tempingwinamo	2.042	2,90	704
16. Kebumen	4.280	2,02	2.109
17. Sukorejo	8.674	2,99	2.905
18. Kalibogor	1.834	1,91	969
<b>JUMLAH 1999</b>	<b>53.533</b>	<b>76,01</b>	<b>704</b>
1998	52.995	76,01	697
1997	52.691	76,01	693

BPS Kabupaten Kendal

Sumber data : Statistik Kecamatan Sukorejo

Catatan :

Tabel : 3.5

**SEX RATIO PENDUDUK LAKI-LAKI TERHADAP PEREMPUAN  
KECAMATAN SUKOREJO**

TAHLIN : 1999

DESA	PENDUDUK		SEX RATIO (PER 1000)
	LAKI-LAKI	PEREMPUAN	
(1)	(2)	(3)	(4)
01. Gentinggunung	1.319	1.395	946
02. Bringinsari	1.932	1.902	975
03. Purwosari	1.432	1.485	964
04. Ngargosari	983	918	1.071
05. Pesaren	852	855	996
06. Tamanrejo	2.015	2.072	972
07. Harjodowo	976	991	995
08. Peron	1.146	1.111	1.032
09. Damarjali	862	982	878
10. Mulyosari	1.611	1.646	979
11. Kalpekis	637	871	961
12. Trimulyo	1.529	1.499	1.020
13. Selkaton	893	925	966
14. Ngadwarno	1.798	1.808	998
15. Tempingwinarno	1.024	1.018	1.006
16. Kebumen	1.862	2.278	870
17. Sukorejo	4.219	4.455	947
18. Kalibogor	832	902	1.033
<b>JUMLAH 1999</b>	<b>26.342</b>	<b>27.191</b>	<b>969</b>
1998	26.072	26.923	969
1997	25.922	26.769	968

BPS Kabupaten Kendal

Sumber data : Statistik Kecamatan Sukorejo  
Catatan :



Tabel : 3.6

PERKEMBANGAN PENDUDUK PER TAHUN  
KECAMATAN SUKOREJO

TAHUN : 1999

TAHUN	PENDUDUK	PERKEMBANGAN
		PENDUDUK (%)
(1)	(2)	(3)
1980	42.304	
1981	42.593	0,88
1982	42.970	0,89
1983	43.326	0,83
1984	44.104	1,80
1985	44.557	1,03
1986	45.919	3,06
1987	46.449	1,15
1988	47.044	1,28
1989	47.217	0,37
1990	48.764	3,28
1991	49.764	2,05
1992	49.718	-0,09
1993	49.866	0,34
1994	50.391	1,01
1995	51.000	1,21
1996	52.583	3,10
1997	52.691	0,21
1998	52.995	0,58
1999	53.533	1,02

BPS Kabupaten Kendal

Sumber data : Statistik Kecamatan Sukorejo

Catatan :

Tabel : 3.7

**BANYAKNYA PENDUDUK MENURUT KELOMPOK UMUR  
DAN JENIS KELAMIN  
KECAMATAN SUKOREJO  
TAHUN : 1999**

UMUR	LAKI-LAKI	PEREMPUAN	JUMLAH
(1)	(2)	(3)	(4)
0 - 4	2.940	2.986	5.926
5 - 9	3.422	3.266	6.688
10 - 14	3.301	3.135	6.436
15 - 19	2.734	2.616	5.350
20 - 24	2.097	2.396	4.493
25 - 29	2.084	2.363	4.447
30 - 39	3.569	3.570	7.139
40 - 49	2.242	2.531	4.773
50 - 59	1.997	2.230	4.227
60 keatas	1.956	2.098	4.054
<b>JUMLAH 1999</b>	<b>26.342</b>	<b>27.191</b>	<b>53.533</b>
1996	26.072	26.923	52.995
1997	25.922	26.769	52.691

BPS Kabupaten Kendal

Sumber data : Statistik Kecamatan Sukorejo

Catatan :

Tabel : 3.8

**BANYAKNYA PENDUDUK UMUR 5 - 6, 7 - 12, 13 - 15  
KECAMATAN SUKOREJO**

TAHUN : 1999

DESA	5 - 6	7 - 12	13 - 15
(1)	(2)	(3)	(4)
01. Gentinggunung	112	367	195
02. Bringinsari	182	530	281
03. Purwosari	121	395	210
04. Ngargosari	79	257	137
05. Pesaren	71	231	123
06. Tamanrejo	169	553	294
07. Harjodowo	81	266	141
08. Peron	93	305	162
09. Damanjati	76	249	133
10. Mulyosari	135	441	234
11. Kalpakis	71	231	123
12. Trimulyo	125	410	218
13. Selkaton	75	246	131
14. Ngadinwamo	149	466	259
15. Tampingwinamo	65	276	147
16. Kebumen	176	576	308
17. Sukorejo	359	1.174	624
18. Kalibogor	76	246	132
<b>JUMLAH 1999</b>	2.215	7.243	3.850
1998	2.197	7.199	3.789
1997	2.145	7.128	3.724

BPS Kabupaten Kendal

Sumber data : Statistik Kecamatan Sukorejo  
Catatan :

Tabel : 3.9

**BANYAKNYA PENDUDUK WNA DAN WNI KETURUNAN CINA  
KECAMATAN SUKOREJO**

TAHUN : 1999

DESA	WNA CINA	WNI KETURUNAN CINA	JUMLAH
(1)	(2)	(3)	(4)
01. Gentinggunung	0	0	0
02. Bringinsari	0	0	0
03. Purwosari	0	0	0
04. Ngargosari	0	0	0
05. Pesaren	0	0	0
06. Temenrejo	0	0	0
07. Harjodowo	0	0	0
08. Peron	0	0	0
09. Damarjati	0	0	0
10. Mulyosari	0	0	0
11. Kalipekis	0	0	0
12. Trimulyo	0	0	0
13. Selokaton	0	0	0
14. Ngadivamo	0	0	0
15. Tampingwinamo	0	0	0
16. Kebumen	0	10	10
17. Sukorejo	0	332	332
18. Kalibogor	0	5	5
<hr/>			
JUMLAH 1999	0	347	347
1998	0	345	345
1997	0	344	344

BPS Kabupaten Kendal

Sumber data : Statistik Kecamatan Sukorejo

Catatan :

Tabel : 3.10

**BANYAKNYA MUTASI PENDUDUK  
KECAMATAN SUKOREJO**

TAHUN : 1999

DESA	KELA- HIRAN	KEMA- TIAN	DATANG	PERGI
(1)	(2)	(3)	(4)	(5)
01. Gentinggunung	28	15	0	2
02. Dringisari	25	8	13	11
03. Purwosari	21	19	21	10
04. Ngargosari	21	4	13	0
05. Pesaren	8	4	0	2
06. Temanrejo	25	3	20	0
07. Harjodowo	18	3	10	5
08. Peron	9	2	4	0
09. Damarjati	52	0	13	5
10. Mulyosari	27	12	23	11
11. Kalpakas	7	4	11	0
12. Trimulyo	57	3	32	1
13. Selokaton	11	13	1	1
14. Ngadiwamo	39	11	14	1
15. Tampingwinarno	26	8	1	0
16. Kebumen	68	34	42	3
17. Sukorejo	59	45	43	6
18. Kalibogor	32	12	20	0
<b>JUMLAH 1999</b>	<b>533</b>	<b>200</b>	<b>281</b>	<b>58</b>
1998	604	217	209	92
1997	598	223	256	64

BPS Kabupaten Kendal

Sumber data : Statistik Kecamatan Sukorejo

Catatan :

Tabel : 3.11

**BANYAKNYA PENDUDUK  
DIRINCI MENURUT PENDIDIKAN  
KECAMATAN SUKOREJO  
TAHUN : 1999**

DESA	TIDAK	TIDAK	BELUM	TAMAT SD
	SEKOLAH	TAMAT SD		
(1)	(2)	(3)	(4)	(5)
01. Gentinggunung	182	198	567	778
02. Bringinsari	256	817	125	982
03. Purwosari	245	612	432	691
04. Ngargosari	109	541	216	652
05. Pesaren	127	603	235	615
06. Tamanrejo	252	991	672	1.089
07. Harjodowo	163	326	354	471
08. Peron	177	557	290	860
09. Damarjali	301	658	352	862
10. Mulyosari	108	399	397	1.364
11. Kalpeks	167	478	201	961
12. Trimulyo	119	765	478	952
13. Seikaton	188	221	324	225
14. Ngadiwano	200	925	415	994
15. Tampingwinamo	157	432	328	638
16. Kebumen	332	1.171	675	1.502
17. Sukorejo	101	1.205	1.032	1.765
18. Kalibogor	504	530	210	728
JUMLAH 1999	3.688	11.429	7.304	16.187
1998	3.801	11.451	7.226	15.976
1997	3.960	11.821	9.528	18.189

BPS Kabupaten Kendal

Sumber data : Statistik Kecamatan Sukorejo

Catatan :

Tabel : 3.11 (Lanjutan)

**BANYAKNYA PENDUDUK  
DIRINCI MENURUT PENDIDIKAN  
KECAMATAN SUKOREJO  
TAHUN : 1999**

DESA	TAMAT		
	SLTP	SLTA	PT /AKADEMI
(1)	(6)	(7)	(8)
01. Gentinggunung	36	15	1
02. Bringinsari	27	7	4
03. Purwosari	36	24	0
04. Ngargosari	59	39	2
05. Pesaren	108	75	1
06. Tamanrejo	29	8	0
07. Harjodowo	22	6	0
08. Peron	21	6	0
09. Damarjati	102	41	4
10. Mulyosari	55	106	9
11. Kalipakis	48	49	2
12. Trimulyo	141	67	14
13. Selokaton	265	89	8
14. Ngadivamo	528	306	2
15. Tampingwinamo	135	43	8
16. Kebumen	1.078	317	58
17. Sukorejo	2.369	372	74
18. Kalibogor	537	123	19
JUMLAH 1999	5.584	1.691	208
1998	5.368	1.587	170
1997	4.935	1.168	192

BPS Kabupaten Kendal

Sumber data : Statistik Kecamatan Sukorejo  
Catatan :

Tabel : 3.12

**BANYAKNYA PENDUDUK YANG BEKERJA  
DIRINCI MENURUT MATA PENCAHARIAN  
KECAMATAN SUKOREJO  
TAHUN : 1999**

DESA	PETANI	BURUH TANI	NELAYAN	PENGU- SAHA	BRH IND. BGN.
(1)	(2)	(3)	(4)	(5)	(6)
01. Gentinggunung	997	481	0	0	41
02. Bringinsari	862	802	0	0	4
03. Purwosari	701	636	0	0	22
04. Ngargosari	695	607	0	0	8
05. Pesaren	282	878	0	0	19
06. Tamanrejo	869	905	0	0	21
07. Harjodowo	532	336	0	0	12
08. Peron	605	341	0	0	8
09. Damanjati	312	630	0	0	34
10. Mulyosari	583	708	0	3	47
11. Katipakis	455	159	0	0	26
12. Trimulyo	702	489	0	0	62
13. Selokaton	123	84	0	16	91
14. Ngadivarno	924	575	0	19	123
15. Tampingwinamo	256	828	0	0	142
16. Kebumen	48	104	0	28	249
17. Sukorejo	165	478	0	66	263
18. Kalibogor	233	165	0	15	45
JUMLAH 1999	9.684	9.205	0	147	1.217
1998	10.051	9.706	0	139	1.510
1997	11.527	9.108	0	186	792

BPS Kabupaten Kendal

Sumber data : Statistik Kecamatan Sukorejo

Catatan :



Tabel : 3.12 (Lanjutan)

**BANYAKNYA PENDUDUK YANG BEKERJA  
DIRINCI MENURUT MATA PENCAHARIAN  
KECAMATAN SUKOREJO  
TAHUN : 1989**

DESA	PE -	ANG -	PNS /	PEN -	LAIN -
	DAGANG	KUTAN	ABRI	SUN	LAIN
(1)	(7)	(8)	(9)	(10)	(11)
01. Gentinggunung	21	0	12	2	22
02. Bringinsari	136	7	17	2	6
03. Purwosari	19	7	8	1	18
04. Ngarjosari	22	2	8	3	21
05. Pesaren	18	0	15	1	30
06. Tamanrejo	36	0	6	0	28
07. Harjodowo	37	0	4	1	10
08. Peron	29	6	4	2	24
09. Damurjati	143	0	6	2	0
10. Mulyosari	136	14	35	6	0
11. Kalipakis	141	5	14	4	8
12. Trimulyo	179	15	53	13	15
13. Selokaton	182	8	47	8	8
14. Ngadiwamo	257	21	9	6	6
15. Tampingwinamo	94	2	12	5	7
16. Kebumen	305	14	291	85	29
17. Sukorejo	371	38	324	65	23
18. Kalibogor	148	8	38	8	5
<b>JUMLAH 1989</b>	<b>2.273</b>	<b>147</b>	<b>903</b>	<b>215</b>	<b>260</b>
<b>1988</b>	<b>2.190</b>	<b>142</b>	<b>881</b>	<b>207</b>	<b>264</b>
<b>1987</b>	<b>2.174</b>	<b>157</b>	<b>763</b>	<b>219</b>	<b>492</b>

BPS Kabupaten Kendal

Sumber data : Statistik Kecamatan Sukorejo

Catatan :

Tabel : 4.1.

**BANYAKNYA PUS AKSEPTOR KB AKTIF  
KECAMATAN SUKOREJO**

TAHLUN : 1999

DESA	PUS	KONTRASEPSI		
		IUD	PIL	KONDOM
(1)	(2)	(3)	(4)	(5)
01. Genlinggunung	449	63	47	0
02. Bringinsari	604	127	150	0
03. Purwosari	529	187	58	0
04. Ngangosari	399	104	86	0
05. Pesaren	381	110	42	0
06. Tamanejo	592	114	183	0
07. Harjodowo	444	61	65	0
08. Peron	472	57	77	0
09. Damarjati	328	40	67	0
10. Mulyosari	592	142	57	0
11. Katpakis	359	91	75	0
12. Trimulyo	552	88	111	0
13. Selokaton	363	38	78	3
14. Ngadiwono	696	140	90	0
15. Tampingwinamo	384	73	50	0
16. Kebumen	699	164	89	5
17. Sukorejo	1.515	183	308	17
18. Kalibogor	324	53	44	0
<b>JUMLAH 1999</b>	<b>9.661</b>	<b>1.635</b>	<b>1.652</b>	<b>25</b>
1998	9.350	2.306	1.497	24
1997	8.994	2.414	1.406	36

Sumber data : PPLKB Kecamatan Sukorejo

Catatan :

BPS Kabupaten Kendal

Tabel : 4.1. lanjutan

**BANYAKNYA PUS AKSEPTOR KB AKTIF  
KECAMATAN SUKOREJO**

TAHUN : 1999

DESA	KONTRASEPSI				
	INP	SUNTIK	MOP	MOW	JUMLAH
(1)	(2)	(3)	(4)	(5)	(6)
01. Gentinggunung	166	89	0	0	344
02. Bringinsari	51	284	1	6	619
03. Purwosari	49	112	0	7	411
04. Ngargosari	81	65	1	0	317
05. Pesaren	56	73	3	9	293
06. Tamarejo	79	89	2	4	471
07. Harjodowo	122	94	0	4	346
08. Peron	92	129	0	0	365
09. Damanjali	41	96	0	4	250
10. Mulyosari	82	115	0	55	451
11. Kalpekis	40	73	0	11	290
12. Trimulyo	62	153	0	14	428
13. Sekaton	82	80	2	17	300
14. Ngadiwano	82	205	5	15	537
15. Tampingwinomo	54	108	3	20	308
16. Kebumen	41	220	2	28	549
17. Sukorejo	41	484	17	119	1.167
18. Kalibogor	59	97	5	15	273
<b>JUMLAH 1999</b>	<b>1.279</b>	<b>2.548</b>	<b>41</b>	<b>328</b>	<b>7.708</b>
1998	1.419	2.282	60	373	7.961
1997	1.278	2.309	63	363	7.869

BPS Kabupaten Kendal

Sumber data : PPLKB Kecamatan Sukorejo

Catatan :

Tabel : 5.1

**BANYAKNYA PEMELUK AGAMA  
KECAMATAN SUKOREJO**

TAHUN : 1999

DESA	ISLAM	KRISTEN		BUDHA	HINDU
		PROT.	KTL		
(1)	(2)	(3)	(4)	(5)	(6)
01. Gentinggunung	2.714	0	0	0	0
02. Bringinsari	3.914	0	0	0	0
03. Purwosari	2.912	0	5	0	0
04. Ngargosari	1.901	0	0	0	0
05. Pesaren	1.707	0	0	0	0
06. Tamanrejo	4.087	0	0	0	0
07. Harjodowo	1.967	0	0	0	0
08. Peron	2.257	0	0	0	0
09. Damarjati	1.844	0	0	0	0
10. Mulyosari	3.257	0	0	0	0
11. Kalpekis	1.708	0	0	0	0
12. Trimulyo	3.028	0	0	0	0
13. Selokalon	1.818	0	0	0	0
14. Ngadwamo	3.804	0	0	0	0
15. Tampingwinamo	2.039	0	3	0	0
16. Kebumen	4.208	24	27	1	0
17. Sukorejo	8.056	364	237	2	15
18. Kalibogor	1.829	0	5	0	0
<b>JUMLAH 1999</b>	<b>52.850</b>	<b>368</b>	<b>277</b>	<b>3</b>	<b>15</b>
1998	52.265	369	322	4	15
1997	52.255	269	125	7	15

BPS Kabupaten Kendal

Sumber data : Statistik Kecamatan Sukorejo  
Catatan :

Tabel : 5.2

**BANYAKNYA TEMPAT IBADAH  
KECAMATAN SUKOREJO**

TAHUN : 1999

DESA	MASJID	MUSHOLA	GEREJA	KUIL
(1)	(2)	(3)	(4)	(5)
01. Gentinggunung	3	13	0	0
02. Bringinsari	6	15	0	0
03. Purwosari	4	21	0	0
04. Ngargosari	4	12	0	0
05. Pesaren	6	8	0	0
06. Tamanrejo	5	19	0	0
07. Harjodowo	3	9	0	0
08. Peron	3	9	0	0
09. Damanjali	5	9	0	0
10. Mulyosari	5	13	0	0
11. Kalpakis	3	7	0	0
12. Trimulyo	6	11	0	0
13. Selokaton	2	11	0	0
14. Ngadiwamo	6	19	0	0
15. Tampingwinamo	4	9	0	0
16. Kebumen	3	19	4	0
17. Sukorejo	7	39	0	0
18. Kalbogor	3	7	0	0
<b>JUMLAH 1999</b>	<b>78</b>	<b>250</b>	<b>4</b>	<b>0</b>
<b>1998</b>	<b>72</b>	<b>279</b>	<b>3</b>	<b>0</b>
<b>1997</b>	<b>66</b>	<b>272</b>	<b>2</b>	<b>0</b>

BPS Kabupaten Kendal

Sumber data : KUA Kecamatan Sukorejo

Catatan :

Tabel : 5.3

**PESERTA CALON JAMAAH HAJI  
KECAMATAN SUKOREJO**

TAHUN: 1997 - 1999

DESA	1997	1998	1999
(1)	(2)	(3)	(4)
01. Gentinggunung	3	0	0
02. Bringinsari	0	0	0
03. Purwosari	3	0	1
04. Ngargosari	0	0	0
05. Pesaren	0	0	1
06. Tamenrejo	0	0	0
07. Harjodowo	0	0	0
08. Peron	0	0	0
09. Damarjali	0	0	0
10. Mulyosari	0	0	0
11. Kalpakis	0	0	1
12. Trimulyo	1	0	2
13. Selokalon	1	0	0
14. Ngadivarno	2	0	0
15. Tampingwinarno	0	0	0
16. Kebumen	0	12	2
17. Sukorejo	18	16	7
18. Kebogor	11	0	0
<b>JUMLAH</b>	<b>37</b>	<b>28</b>	<b>14</b>

BPS Kabupaten Kendal

Sumber data : KUA Kecamatan Sukorejo

Catatan : ...

Tabel : 5.4

**BANYAKNYA ULAMA, MUBALIGH, DAN KHOTIB  
KECAMATAN SUKOREJO**

TAHUN : 1999

DESA	ULAMA	MUBALIGH	KHOTIB
(1)	(2)	(3)	(4)
01. Gentinggunung	1	0	15
02. Bringinsari	1	0	25
03. Purwosari	1	1	20
04. Ngargosari	1	1	15
05. Pesaren	0	0	27
06. Tamanrejo	2	1	25
07. Harjodowo	1	0	15
08. Peron	1	2	15
09. Damarjati	0	0	25
10. Mulyosari	1	0	25
11. Kalipakis	1	1	15
12. Trimulyo	2	2	30
13. Selokaton	0	1	10
14. Ngadwamo	1	1	25
15. Tampingwinamo	1	0	20
16. Kebumen	2	2	15
17. Sukorejo	5	6	39
18. Kalibogor	1	2	20
<b>JUMLAH 1999</b>	<b>22</b>	<b>20</b>	<b>360</b>
1996			
1997			

BPS Kabupaten Kendal

Sumber data :

Cetakan :

Tabel 5.5

**BANYAKNYA NIKAH, TALAK, CERAI DAN RUJUK  
KECAMATAN SUKOREJO**

**TAHUN : 1999**

DÉS A	NIKAH	TALAK	CERAI	RUJUK
(1)	(2)	(3)	(4)	(5)
01. Gentinggunung	26	5	2	0
02. Bringinsari	45	3	1	0
03. Punwosari	41	0	1	0
04. Ngargosari	30	1	0	0
05. Pesaren	23	2	2	0
06. Tamanrejo	47	1	5	0
07. Harjodowo	33	1	0	0
08. Peron	14	0	1	0
09. Damarjati	10	0	0	0
10. Mulyosari	48	0	1	0
11. Kalipakis	23	0	1	0
12. Trimulyo	37	0	2	0
13. Selokaton	18	0	0	0
14. Ngediwarno	44	2	1	0
15. Tampingwinamo	24	1	2	0
16. Kebumen	35	3	1	0
17. Sukorejo	69	2	4	0
18. Kalibogor	23	0	0	0
<b>JUMLAH 1999</b>	<b>608</b>	<b>21</b>	<b>24</b>	<b>0</b>
1998	519	35	36	0
1997	495	29	27	0

BPS Kabupaten Kendal

Sumber data : KUA Kecamatan Sukorejo

Cetakan :



Tabel : 6.1

**BANYAKNYA SEKOLAH TK, MURID DAN GURU  
KECAMATAN SUKOREJO**

TAHLUN : 1999

DESA	SEKOLAH	MURID	GURU
(1)	(2)	(3)	(4)
01. Gentinggunung	0	0	0
02. Bringsari	1	38	1
03. Purwasari	1	37	1
04. Ngargosari	0	0	0
05. Pesaren	1	26	1
06. Tamanrejo	1	26	1
07. Harjodowo	0	0	0
08. Peron	0	0	0
09. Damarjati	3	60	3
10. Mulyosari	3	76	3
11. Kalipekas	2	42	3
12. Trimulyo	2	72	4
13. Selokaton	2	73	4
14. Ngadwano	3	81	3
15. Tampangwinamo	1	39	2
16. Kebumen	4	145	8
17. Sukorejo	6	276	15
18. Kalibogor	1	32	2
<b>JUMLAH 1999</b>	<b>31</b>	<b>1.023</b>	<b>51</b>
<b>1998</b>	<b>26</b>	<b>1.064</b>	<b>53</b>
<b>1997</b>	<b>26</b>	<b>1.087</b>	<b>53</b>

Sumber data : Depdikbud Kecamatan Sukorejo

Catatan : ...

BPS Kabupaten Kendal

Tabel : 6.2

**BANYAKNYA SEKOLAH DASAR NEGERI, MURID DAN GURU  
KECAMATAN SUKOREJO**

TAHUN : 1999

DESA	SEKOLAH	MURID	GURU
(1)	(2)	(3)	(4)
01. Gentinggunung	1	236	5
02. Bringinsari	2	350	12
03. Purwosari	2	601	11
04. Ngargosari	2	205	14
05. Pesaren	2	192	14
06. Tamanrejo	3	500	17
07. Harjodowo	2	224	11
08. Peron	2	265	15
09. Damarjati	1	167	9
10. Mufyosari	1	200	7
11. Kalpakis	2	188	15
12. Trimulyo	2	281	18
13. Sekelton	2	260	14
14. Ngadhwarno	3	560	21
15. Tampingwinarno	1	175	7
16. Kebumen	3	547	20
17. Sukorejo	4	718	24
18. Kasibogor	1	178	7
<b>JUMLAH 1999</b>	<b>36</b>	<b>5.664</b>	<b>239</b>
1998	36	5.878	266
1997	36	5.703	274

BPS Kabupaten Kendal

Sumber data : Depdikbud Kecamatan Sukorejo

Catatan :

Tabel : 6.3

**BANYAKNYA SEKOLAH DASAR SWASTA, MURID DAN GURU  
KECAMATAN SUKOREJO**

TAHUN : 1999

DESA	SEKOLAH	MURID	GURU
(1)	(2)	(3)	(4)
01. Gentinggunung	0	0	0
02. Bringinsari	0	0	0
03. Purwosari	0	0	0
04. Ngargosari	0	0	0
05. Pesaren	0	0	0
06. Tamanrejo	0	0	0
07. Harjodowo	0	0	0
08. Peron	0	0	0
09. Damanjati	0	0	0
10. Mulyosari	0	0	0
11. Kalipekis	0	0	0
12. Trimulyo	0	0	0
13. Selokaton	0	0	0
14. Ngadiwamo	0	0	0
15. Tampingwinarno	0	0	0
16. Kebumen	0	0	0
17. Sukorejo	2	342	13
18. Kalibogor	0	0	0
<b>JUMLAH 1999</b>	<b>2</b>	<b>342</b>	<b>13</b>
1998	2	330	13
1997	2	345	13

BPS Kabupaten Kendal

Sumber data : Depdikbud Kecamatan Sukorejo  
Cetakan :

Tabel : 6.4

**BANYAKNYA MADRASAH IBTIDAYAH, MURID DAN GURU  
KECAMATAN SUKOREJO**

TAHUN : 1999

DESA	SEKOLAH	MURID	GURU
(1)	(2)	(3)	(4)
01. Gentinggunung	1	264	6
02. Bringsari	1	135	6
03. Purwosari	0	0	0
04. Ngargosari	0	0	0
05. Pesaren	0	0	0
06. Tamarrejo	1	127	4
07. Harjodowo	1	165	6
08. Peron	0	0	0
09. Damarjati	1	80	5
10. Mulyosari	1	90	6
11. Kalipakis	0	0	0
12. Trimulyo	1	123	7
13. Selokaton	1	160	7
14. Ngadivarno	1	48	4
15. Tampingwinamo	0	0	0
16. Kebumen	1	181	8
17. Sukorejo	1	225	8
18. Kalibogor	0	0	0
<b>JUMLAH 1999</b>	11	1.566	65
1998	11	1.409	66
1997	11	1.387	62

BPS Kabupaten Kendal

Sumber data : Depdikbud Kecamatan Sukorejo

Catatan :

Tabel : 6.5

**BANYAKNYA SEKOLAH LANJUTAN PERTAMA NEGERI, MURID DAN GURU  
KECAMATAN SUKOREJO**

TAHUN : 1999

DESA	SEKOLAH	MURID	GURU
(1)	(2)	(3)	(4)
01. Genlinggunung	0	0	0
02. Bringinsari	0	0	0
03. Purwosari	0	0	0
04. Ngargosari	0	0	0
05. Pesaren	0	0	0
06. Tamanrejo	0	0	0
07. Harjodowo	0	0	0
08. Peron	0	0	0
09. Damerjali	0	0	0
10. Mulyosari	0	0	0
11. Kalipakis	0	0	0
12. Trimulyo	0	0	0
13. Selokaton	0	0	0
14. Ngadiwamo	0	0	0
15. Tampungwinarno	0	0	0
16. Kebumen	1	245	26
17. Sukorejo	1	888	48
18. Kalibogor	0	0	0
<b>JUMLAH 1999</b>	<b>2</b>	<b>1.131</b>	<b>74</b>
<b>1998</b>	<b>2</b>	<b>1.069</b>	<b>71</b>
<b>1997</b>	<b>2</b>	<b>1.061</b>	<b>68</b>

BPS Kabupaten Kendal

Sumber data : Depdikbud Kecamatan Sukorejo

Catatan :

Tabel : 6.6

BANYAKNYA SEKOLAH LANJUTAN PERTAMA SWASTA, MURID DAN GURU  
KECAMATAN SUKOREJO

TAHUN : 1999

DESA	SEKOLAH	MURID	GURU
(1)	(2)	(3)	(4)
01. Gentinggunung	0	0	0
02. Bringinsari	0	0	0
03. Purwosari	0	0	0
04. Ngargosari	0	0	0
05. Pesaren	0	0	0
06. Tamanrejo	0	0	0
07. Harjodowo	0	0	0
08. Peron	0	0	0
09. Damarjali	0	0	0
10. Mulyosari	0	0	0
11. Kalpekis	0	0	0
12. Trimulyo	0	0	0
13. Selokaton	0	0	0
14. Ngadhwarno	0	0	0
15. Tampungwinamo	0	0	0
16. Kebumen	1	153	12
17. Sukorejo	1	369	15
18. Kalibogor	0	0	0
JUMLAH 1999	2	542	27
1998	2	463	23
1997	2	447	23

BPS Kabupaten Kendal

Sumber data : Depdikbud Kecamatan Sukorejo  
Catatan :

Tabel : 6.7

**BANYAKNYA MADRASAH TSANAWIYAH, MURID DAN GURU  
KECAMATAN SUKOREJO**

TAHUN : 1999

DESA	SEKOLAH	MURID	GURU
(1)	(2)	(3)	(4)
01. Gentinggunung	0	0	0
02. Bringinsari	0	0	0
03. Purwosari	0	0	0
04. Ngargosari	1	96	8
05. Pesaren	0	0	0
06. Tamanrejo	0	0	0
07. Harjodowo	0	0	0
08. Peron	0	0	0
09. Damarjati	0	0	0
10. Mulyosari	0	0	0
11. Kalipakis	0	0	0
12. Trimulyo	1	174	13
13. Selokaton	0	0	0
14. Ngadiwano	1	516	32
15. Tampingwinamo	0	0	0
16. Kebumen	0	0	0
17. Sukorejo	0	0	0
18. Kalibogor	0	0	0
JUMLAH 1999	3	788	53
1998	3	772	49
1997	3	748	46

BPS Kabupaten Kendal

Sumber data : Depdikbud Kecamatan Sukorejo

Catatan :

Tabel : 6.8

**BANYAKNYA SEKOLAH LANJUTAN ATAS NEGERI, MURID DAN GURU  
KECAMATAN SUKOREJO**

TAHUN : 1999

DESA	SEKOLAH	MURID	GURU
(1)	(2)	(3)	(4)
01. Gentinggunung	0	0	0
02. Bringinsari	0	0	0
03. Purwosari	0	0	0
04. Ngargosari	0	0	0
05. Pesaren	0	0	0
06. Tamarejo	0	0	0
07. Harjodowo	0	0	0
08. Peron	0	0	0
09. Damarjali	0	0	0
10. Mulyosari	0	0	0
11. Kalipekis	0	0	0
12. Trimulyo	0	0	0
13. Selokaton	0	0	0
14. Ngadiwarno	0	0	0
15. Tampingwinamo	0	0	0
16. Kebumen	0	0	0
17. Sukorejo	1	620	36
18. Katibogor	0	0	0
JUMLAH 1999	1	620	36
1998	1	594	36
1997	1	565	32

BPS Kabupaten Kendal

Sumber data : Depdikbud Kecamatan Sukorejo

Catatan :



Tabel : 6.9

**BANYAKNYA SEKOLAH LANJUTAN ATAS SWASTA, MURID DAN GURU  
KECAMATAN SUKOREJO**

TAHUN : 1999

DESA	SEKOLAH	MURID	GURU
(1)	(2)	(3)	(4)
01. Gentinggunung	0	0	0
02. Bringinsari	0	0	0
03. Purwosari	0	0	0
04. Ngargosari	0	0	0
05. Pesaren	0	0	0
06. Tamanrejo	0	0	0
07. Harjodowo	0	0	0
08. Peron	0	0	0
09. Damerjati	0	0	0
10. Mulyosari	0	0	0
11. Kalipakis	0	0	0
12. Trimulyo	0	0	0
13. Selokaton	0	0	0
14. Ngadiwamo	0	0	0
15. Tampingwinamo	0	0	0
16. Kebumen	0	0	0
17. Sukorejo	1	392	32
18. Kelibogor	0	0	0
JUMLAH 1999	1	392	32
1998	1	266	26
1997	1	204	22

BPS Kabupaten Kendal

Sumber data : Masing-masing Sekolah di Kecamatan Sukorejo  
Catatan :

Tabel : 6.10

**BANYAKNYA MADRASAH ALYAH, MURID DAN GURU  
KECAMATAN SUKOREJO**

TAHUN : 1999

DESA	SEKOLAH	MURID	GURU
(1)	(2)	(3)	(4)
01. Gentinggunung	0	0	0
02. Bringinsari	0	0	0
03. Punwosari	0	0	0
04. Ngangosari	0	0	0
05. Pesaren	0	0	0
06. Tamanrejo	0	0	0
07. Harjodowo	0	0	0
08. Peron	0	0	0
09. Damarjali	0	0	0
10. Mulyosari	0	0	0
11. Kalpakis	0	0	0
12. Trimutyo	0	0	0
13. Selokaton	0	0	0
14. Ngadiwano	1	428	25
15. Tampungwinamo	0	0	0
16. Kebumen	0	0	0
17. Sukorejo	0	0	0
18. Kelbogor	0	0	0
<b>JUMLAH 1999</b>	<b>1</b>	<b>428</b>	<b>25</b>
1998	1	418	19
1997	1	392	19

BPS Kabupaten Kendal

Sumber data : Depdikbud Kecamatan Sukorejo  
Catatan :

Tabel : 7.1

**BANYAKNYA DOKTER, TENAGA MEDIS (MANTRI KESEHATAN),  
DUKUN BAYI, BIDAN DAN JURU SUNAT  
KECAMATAN SUKOREJO  
TAHLUN : 1999**

DESA	DOKTER	MANTRI KES.	BIDAN	DUKUN BAYI	JURU SUNAT
(1)	(2)	(3)	(4)	(5)	(6)
01. Gentinggunung	0	0	1	1	0
02. Bringinsari	0	0	1	5	0
03. Purwosari	0	1	1	2	0
04. Ngargosari	0	0	1	1	0
05. Pesaren	0	1	1	2	0
06. Tamanrejo	0	0	0	0	0
07. Harjodowo	0	0	1	1	0
08. Peron	0	0	1	1	0
09. Damarjati	0	0	1	1	0
10. Mulyosari	0	1	1	6	0
11. Kalpekis	0	0	1	2	0
12. Trimulyo	0	0	1	0	0
13. Selokaton	0	1	1	1	0
14. Ngadwamo	1	1	0	3	0
15. Tempingwinamo	0	0	0	1	0
16. Kebumen	0	0	2	2	0
17. Sukorejo	6	8	6	2	2
18. Kalbogor	0	0	1	1	0
<hr/>					
JUMLAH 1999	7	13	21	32	2
1998	8	13	20	35	2
1997	6	12	20	33	2

BPS Kabupaten Kendal

Sumber data : Lap. Statistik Kecamatan Sukorejo  
Catatan :

Tabel : 7.2

**EIANYAKNYA FASILITAS KESEHATAN  
KECAMATAN SUKOREJO**

TAHUN : 1999

DESA	RSU	PUSKESMAS	PUSKESMAS PEMBANTU
(1)	(2)	(3)	(4)
01. Gentinggunung	0	0	1
02. Bringinsari	0	0	0
03. Purwosari	0	0	1
04. Ngarjosari	0	0	0
05. Pesaren	0	0	0
06. Tamanrejo	0	0	0
07. Harjodowo	0	0	0
08. Peron	0	0	0
09. Damarjati	0	0	0
10. Mulyosari	0	0	1
11. Kalpekis	0	0	0
12. Trimutyo	0	0	0
13. Selokaton	0	0	0
14. Ngadiwarno	0	1	0
15. Tampingwinamo	0	0	0
16. Kebumen	0	0	0
17. Sukorejo	0	1	0
18. Kalibogor	0	0	0
<hr/>			
JUMLAH 1999	0	2	3
1998	0	2	3
1997	0	2	3

BPS Kabupaten Kendal

Sumber data: Puskesmas Kecamatan Sukorejo

Catatan :

Tabel : 7.3

BANYAKNYA RUMAH SEHAT A, B, C  
KECAMATAN SUKOREJO

TAHUN : 1999

DESA	TYPE RUMAH SEHAT			
	A	B	C	JUMLAH
(1)	(2)	(3)	(4)	(5)
01. Gentlinggunung	7	364	109	480
02. Bringinsari	10	598	132	740
03. Purwosari	36	525	11	572
04. Ngargosari	24	395	49	469
05. Pesaren	50	299	45	394
06. Tamenrejo	4	652	42	698
07. Harjodowo	34	378	10	422
08. Peron	6	423	22	451
09. Damarjati	90	378	2	470
10. Mulyosari	107	596	0	703
11. Kalpekis	64	325	0	389
12. Trimulyo	238	363	3	604
13. Selokaton	171	246	12	429
14. Ngadiwamo	278	444	3	723
15. Tampingwinarno	69	368	4	441
16. Kebumen	344	629	0	973
17. Sukorejo	1.470	515	0	1.985
18. Kalibogor	111	309	0	420
<b>JUMLAH 1999</b>	<b>3.111</b>	<b>8.008</b>	<b>444</b>	<b>11.563</b>
1998	562	1.239	7.779	9.584
1997	527	1.206	7.687	9.420

BPS Kabupaten Kendal

Sumber data : Kaur Bang Kecamatan Sukorejo

Catatan :

Tabel : 7.4

**BANYAKNYA SARANA AIR BERSIH  
KECAMATAN SUKOREJO**

TAHLIN : 1999

DESA	SUMUR	SPT	SUMUR	PELANG- GAN
	ARTETIS		GALI	PAM
(1)	(2)	(3)	(4)	(5)
01. Gentinggunung	0	0	0	183
02. Bringinsari	0	0	37	0
03. Purwosari	0	0	0	0
04. Ngargosari	0	0	0	0
05. Pesaren	0	0	29	0
06. Tamannejo	0	0	17	0
07. Harjodowo	0	0	12	152
08. Peron	0	0	26	148
09. Damerjali	0	0	39	0
10. Mulyosari	0	0	87	0
11. Kalipakis	0	0	90	0
12. Trimulyo	0	0	117	84
13. Selokaton	0	0	103	162
14. Ngediwarno	0	0	114	201
15. Tampingwinamo	0	0	192	0
16. Kebumen	0	2	328	453
17. Sukorejo	0	3	1.045	978
18. Kalibogor	0	0	179	214
JUMLAH 1999	0	5	2.415	2.555
1998	0	5	2.340	1.980
1997	0	5	2.298	1.874

BPS Kabupaten Kendal

Sumber data : Puskesmas I & II Kecamatan Sukorejo

Cetakan :

Tabel : 7.5

**BANYAKNYA JAMBAK UMUM, INPRES, DAN SWADAYA  
KECAMATAN SUKOREJO**

TAHUN : 1999

DESA	UMUM	INPRES	SWADAYA
(1)	(2)	(3)	(4)
01. Gentinggunung	0	0	29
02. Bringinsari	0	0	64
03. Purwosari	0	0	65
04. Ngargosari	0	0	106
05. Pesaren	0	0	392
06. Tamenrejo	0	0	36
07. Herjodowo	0	0	24
08. Peron	0	0	35
09. Damanjati	0	0	36
10. Mufyosari	0	0	659
11. Kalipakis	0	0	335
12. Trimutyo	0	0	564
13. Selokalon	0	0	133
14. Ngediwarno	0	0	226
15. Tampingwinamo	0	0	193
16. Kebumen	0	0	669
17. Sukorejo	0	0	1.234
18. Kastibogor	0	0	202
JUMLAH 1999	0	0	5.022
1998	0	0	4.928
1997	0	0	4.896

BPS Kabupaten Kendal

Sumber data : Puskesmas I & II Kecamatan Sukorejo

Catatan :

Tabel : 8.1

**BANYAKNYA PENDERITA CACAT  
KECAMATAN SUKOREJO**

TAHUN : 1999

DESA	JENIS PENDERITA CACAT						
	TUNA NETRA	TUBUH	MEN TAL	BISU TULI	GAN DA	JUM LAH	
(1)	(2)	(3)	(4)	(5)	(6)	(7)	
01. Gentinggunung		2	2	0	0	2	6
02. Bringinsari		2	3	0	1	3	9
03. Purwosari		2	2	3	2	4	13
04. Ngargosari		2	1	0	0	1	4
05. Pesaren		5	3	0	2	2	12
06. Tamanrejo		2	6	4	1	0	13
07. Harjodowo		2	5	1	0	3	11
08. Peron		2	4	2	0	0	8
09. Damarjali		0	2	0	2	1	5
10. Mulyosari		1	2	0	0	2	5
11. Kalipakis		3	3	2	0	1	9
12. Trimulyo		2	3	0	0	4	9
13. Selokaton		0	3	0	1	1	5
14. Ngadwarano		0	6	0	0	0	6
15. Tampingwinamo		5	4	0	2	0	11
16. Kebumen		2	8	0	2	1	13
17. Sukorejo		6	6	4	2	3	21
18. Kalibogor		4	3	1	0	1	9
	JUMLAH 1999	42	66	17	15	29	169
	1998	56	67	26	33	36	219
	1997						

BPS Kabupaten Kendal

Sumber data : Dinas Sosial Kecamatan Sukorejo  
Catatan :



Tabel : 9.1

**PRODUKSI TANAMAN PERDAGANGAN  
KECAMATAN SUKOREJO**

**TAHUN : 1999**

TAHUN	KELAPA	TEBAKAU	KAPOK
(1)	(Butir) (2)	(Kw) (3)	(Kg) (4)
1992	213.127	3.125,00	14.287,00
1993	217.449	2.738,00	17.542,00
1994	218.018	2.839,00	17.963,00
1995	216.245	3.127,00	17.216,00
1996	224.633	3.275,00	16.438,00
1997	224.648	2.964,00	13.885,00
1998	224.668	2.971,00	13.644,00
1999	225.078	3.084,00	12.908,00

BPS Kabupaten Kendal

Sumber data : PPL Perkebunan

Cetakan :

Tabel : 9.2

PRODUKSI IKAN  
KECAMATAN SUKOREJO  
TAHUN : 1999

BULAN	PRODUKSI		
	BANDENG	UDANG	LELE
	(Ton)	(Ton)	(Kg)
(1)	(2)	(3)	(4)
01. Januari	0,00	0,00	160,00
02. Februari	0,00	0,00	165,00
03. Maret	0,00	0,00	245,00
04. April	0,00	0,00	260,00
05. Mei	0,00	0,00	240,00
06. Juni	0,00	0,00	250,00
07. Juli	0,00	0,00	200,00
08. Agustus	0,00	0,00	310,00
09. September	0,00	0,00	225,00
10. Oktober	0,00	0,00	175,00
11. Nopember	0,00	0,00	170,00
12. Desember	0,00	0,00	265,00
JUMLAH 1999	0,00	0,00	2.665,00
1998	0,00	0,00	1.427,00
1997			

BPS Kabupaten Kendal

Sumber data : Mantri Perikanan Kecamatan Sukorejo  
Catatan :

Tabel : 9.3

BANYAKNYA UNGGAS  
KECAMATAN SUKOREJO

TAHUN : 1999

DESA	AYAM	AYAM	ITIK	ITIK MANILA
	KAMPUNG	RAS		
(1)	(2)	(3)	(4)	(5)
01. Gentinggunung	1.951	0	31	44
02. Bringinsari	3.005	0	5	152
03. Purwosari	1.407	0	170	40
04. Ngargosari	1.701	0	43	220
05. Pesaren	2.183	0	0	17
06. Tamanrejo	3.508	0	1.251	104
07. Harjodowo	1.907	0	68	209
08. Peron	1.681	0	0	66
09. Damarjali	2.604	0	378	129
10. Mulyosari	2.354	4.000	132	261
11. Kalipakis	1.259	20.000	131	67
12. Trimulyo	1.661	6.000	74	69
13. Selokaton	2.010	0	840	0
14. Ngadriwamo	1.358	10.000	0	12
15. Tampingwinamo	1.524	0	148	173
16. Kebumen	3.750	8.200	0	0
17. Sukorejo	2.907	140.000	109	142
18. Kalibogor	2.634	2.300	107	210
JUMLAH 1999	39.634	190.500	3.487	1.937
1998	39.297	92.745	3.614	2.848
1997	38.996	90.055	3.597	2.693

BPS Kabupaten Kendal

Sumber data : Petugas Pemakan Kecamatan Sukorejo  
Catatan :

Tabel : 9.4

**BANYAKNYA TERNAK  
KECAMATAN SUKOREJO**

TAHUN : 1999

DESA	SAPI BIASA	SAPI PERAH	KERBAU	KUDA	KAMBING	DOMBA
(1)	(2)	(3)	(4)	(5)	(6)	(7)
01. Gentinggunung	204	0	0	0	827	422
02. Bringinsari	198	0	0	0	2.184	108
03. Purwosari	159	0	0	0	1.923	177
04. Ngarjosari	64	0	0	1	1.301	63
05. Pesaren	197	0	0	0	909	0
06. Tamanrejo	249	0	0	0	1.429	112
07. Harjodowo	148	0	0	0	1.915	108
08. Peron	241	0	0	0	1.503	127
09. Damanjati	273	0	0	0	994	163
10. Mulyosari	229	0	0	0	676	121
11. Kalpakis	217	0	0	0	587	94
12. Trimulyo	118	0	0	0	359	75
13. Selokaton	85	0	17	0	194	31
14. Ngadivramo	335	0	0	0	460	106
15. Tampingwinarno	183	0	0	0	234	89
16. Kebumen	55	0	0	2	63	17
17. Sukorejo	150	0	0	0	329	0
18. Kalbogor	341	0	0	0	198	69
JUMLAH 1999	3.454	0	17	3	16.065	1.860
1998	3.514	0	18	5	15.707	1.662
1997	3.610	0	32	5	16.104	1.835

BPS Kabupaten Kendal

Sumber data : Petugas Peternakan Kecamatan Sukorejo

Catatan :

Tabel : 10.1

**BANYAKNYA SARANA ANGIJUTAN DARAT  
KENDARAAN BERMOTOR  
KECAMATAN SUKOREJO  
TAHUN : 1999**

DESA	COLT	BUS	TRUK	MOSIL		SEPEDA
				PRIBADI	MOTOR	
(1)	(2)	(3)	(4)	(5)	(6)	
01. Gentinggunung	0	0	0	3		26
02. Bringinsari	4	0	1	1		29
03. Purwosari	1	0	0	3		16
04. Ngargosari	5	0	0	1		62
05. Pesaren	1	0	2	0		14
06. Tamanrejo	0	0	0	0		39
07. Herjodowo	3	0	4	0		14
08. Peron	0	0	0	4		17
09. Damarjati	2	0	0	0		40
10. Mulyosari	10	0	5	2		60
11. Kalpakis	4	0	0	0		39
12. Trimulyo	3	0	1	4		79
13. Selokaton	12	5	2	2		66
14. Ngadiwamo	15	0	2	2		45
15. Tampingwinamo	4	0	0	0		13
16. Kebumen	6	0	1	8		35
17. Sukorejo	36	0	5	21		60
18. Katibogor	4	0	1	3		61
<hr/>						
JUMLAH 1999		110	5	24	52	756
1998		102	5	29	36	572
1997		94	5	25	27	503

BPS Kabupaten Kendal

Sumber data : Statistik Kecamatan Sukorejo

Catatan :

Tabel : 10.2

**BANYAKNYA SARANA ANGKUTAN DARAT  
KENDARAAN TAK BERMOTOR  
KECAMATAN SUKOREJO  
TAHUN : 1998**

DESA	DOKAR	GEROBAK	BECAK	SEPEDA
(1)	(2)	(3)	(4)	(5)
01. Gentlinggung	0	0	0	26
02. Bringinsari	0	0	0	16
03. Purwosari	0	0	0	13
04. Nargosari	0	0	0	16
05. Pesaren	0	0	0	23
06. Tamanrejo	0	0	0	14
07. Harjodowo	0	0	0	10
08. Peron	0	0	0	10
09. Damarjati	0	0	0	25
10. Mulyosari	0	0	0	33
11. Kalipakis	0	0	0	23
12. Trimulyo	0	0	2	31
13. Selokaton	0	0	2	15
14. Ngadivramo	0	0	0	36
15. Tampingwinarno	0	0	4	31
16. Kebumen	0	0	7	40
17. Sukorejo	0	0	36	29
18. Kalibogor	0	0	0	10
<b>JUMLAH 1998</b>	<b>0</b>	<b>0</b>	<b>51</b>	<b>400</b>
1998	0	0	36	436
1997	1	0	36	337

BPS Kabupaten Kendal

Sumber data : Statistik Kecamatan Sukorejo  
Cetakan :

Tabel : 10.3

**JENIS PERMUKAAN, KONDISI, DAN KELAS JALAN  
KECAMATAN SUKOREJO**

TAHUN : 1999

KEADAAN	PANJANG JALAN		
	1997 (Km)	1998 (Km)	1999 (Km)
(1)	(2)	(3)	(4)
<b>I. Jenis Permukaan</b>			
a. Aspal	33,00	33,00	33,00
b. Kerikil	14,00	14,00	75,00
c. Tanah	69,00	72,00	11,00
d. Lainnya	0,00	0,00	0,00
Jumlah	116,00	119,00	119,00
<b>II. Kondisi Jalan</b>			
a. Baik	81,00	93,00	108,00
b. Sedang	35,00	26,00	11,00
c. Rusak	0,00	0,00	0,00
d. Rusak Beral	0,00	0,00	0,00
Jumlah	116,00	119,00	119,00
<b>III. Kelas Jalan</b>			
a. Kelas I	0,00	0,00	0,00
b. Kelas II	5,00	5,00	5,00
c. Kelas III	8,00	8,00	8,00
d. Kelas IIIA	14,00	20,00	20,00
e. Kelas IV	0,00	0,00	0,00
f. Kelas V	0,00	0,00	0,00
g. Lainnya	89,00	86,00	86,00
Jumlah	116,00	119,00	119,00

Sumber data : Monografi Desa

Catatan :

BPS Kabupaten Kendal

Tabel : 11.1

**BANYAKNYA PESAWAT RADIO, TELEVISI, LISTRIK PLN, DAN TELEPHON  
KECAMATAN SUKOREJO**

TAHUN : 1999

DESA	RADIO	TV	LISTRİK	TELEPHON	
			PLN		
(1)	(2)	(3)	(4)	(5)	
01. Gentinggunung	84	59	335	0	
02. Bringinsari	19	20	369	0	
03. Purwosari	113	34	363	0	
04. Ngargosari	167	66	196	0	
05. Peseren	37	52	248	0	
06. Tamanrejo	34	38	301	0	
07. Harjodowo	40	26	207	0	
08. Peron	69	34	291	0	
09. Damanjali	40	71	302	0	
10. Mulyosari	50	163	506	8	
11. Kalipakis	20	109	276	9	
12. Trimulyo	91	104	519	16	
13. Selokaton	24	66	329	27	
14. Ngediwarno	25	206	526	19	
15. Tampingwinarno	62	58	301	6	
16. Kebumen	58	182	737	127	
17. Sukorejo	46	260	2.020	485	
18. Kalibogor	20	214	282	12	
	<b>JUMLAH 1999</b>	<b>999</b>	<b>1.602</b>	<b>8.110</b>	<b>709</b>
	1998	1.011	1.482	7.910	642
	1997	984	1.295	7.600	598

BPS Kabupaten Kendal

Sumber data : Statistik Kecamatan Sukorejo

Calatan :



**KETERANGAN**

---

**Yang Tidak Terdapat di Kecamatan Sukorejo**

---

---

**1. Pemilik Tambak**

---