

Katalog BPS : 1161001.7103070

TABUKAN TENGAH

DALAM ANGKA 2010

TABUKAN TENGAH

In Figures 2010

**BADAN PUSAT STATISTIK
KEMENTERIAN KEKORPORASIAN DAN
KEMERDEKAAN BURUH**

1. Keadaan Geografis

Kecamatan Tabukan Tengah merupakan salah satu daerah dari Kabupaten Kepulauan Sangehe Propinsi Sulawesi Utara beribukota di Kuma, terletak antara 2^o19'31" Lintang Utara dan 125^o25'8" Bujur Timur.

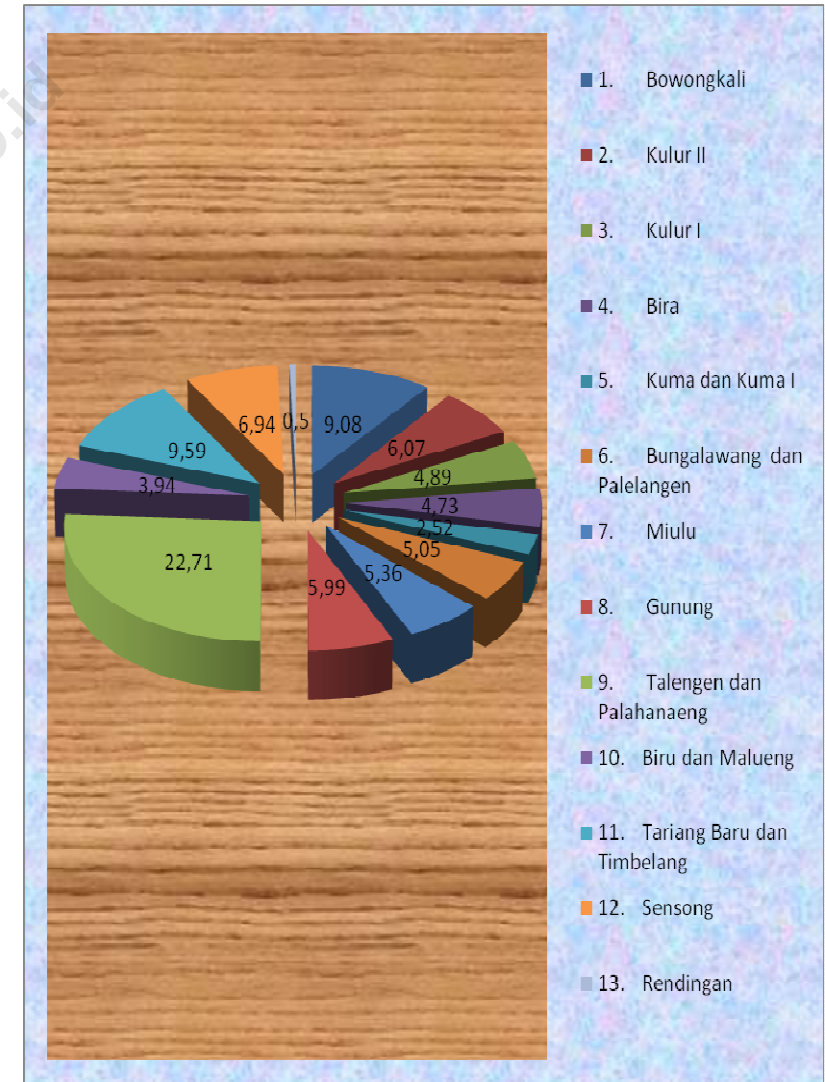
Kecamatan Tabukan Tengah berbatasan langsung dengan Kecamatan Tabukan Utara di sebelah Utara, dengan Laut Maluku di sebelah Timur, dengan Tabukan Selatan di sebelah Selatan, serta dengan Kecamatan Manganitu dan Tahuna di sebelah Barat.

Kecamatan Tabukan Tengah terdiri dari 18 Desa dan mempunyai Luas sebesar 87,39 Km², yang wilayahnya paling luas di Kecamatan Tabukan Tengah adalah Desa Tariang Baru dengan luas 30.4 Km², Desa Rendingan dengan luas wilayah 1.6 Km² adalah Desa luasnya terkecil di Kecamatan Tabukan Tengah. Luas dari tiap –tiap desa di Kecamatan Tabukan Tengah dapat dilihat di Tabel 1.2.

Kecamatan Tabukan Tengah mempunyai beberapa sungai yaitu: *Sungai Pako, Sungai Karalung Biru, Sungai Pokole, Sungai Lelu, Sungai Dolonggang, Sungai Dumaledihe, Sungai Kupa, Sungai Palata, Sungai Ake Talengen, Sungai Mahamdesakang, Sungai Masesa, Sungai Simung, Sungai Simueng, Sungai Bituka dan Sungai Eli* serta mempunyai gunung yaitu gunung *Sahanderumang* dengan ketinggian 1046 M di bawah permukaan laut.

Diagram : 1.1.

Luas Desa (KM²)
Di Kecamatan Tabukan Tengah
2009



Tabel : 1.1.

Letak Geografis
Kecamatan Tabukan Tengah
2009

17 Palelangen : 2.5
18 Kuma I : 0.5

- A. Kecamatan Tabukan Tengah, Terletak Antara :
125°32'29" LU - 125°33'22"LU
3°32'9" BT - 3°36'9" BT
- B. Kecamatan Tabukan Tengah Berbatasan Langsung dengan :
Sebelah Utara : Tabukan Utara
Sebelah Timur : Laut Maluku
Sebelah Selatan : Tabukan Selatan
Sebelah Barat : Manganitu / Tahuna
- C. Jarak Ibukota Kecamatan ke Ibukota Propinsi : 156 Mil Laut
Jarak Ibukota Kecamatan ke Ibukota Kabupaten : 22 Km
Jarak Ibukota Kecamatan ke Desa :

Sumber : Kantor Camat Tabukan Tengah

<nama ibukota kecamatan>	<nama Desa>	: Jarak	<Km / Mil Laut>
KUMA	1 Bowongkali	:	7
	2 Kulur II	:	5
	3 Kulur I	:	4
	4 Bira	:	2
	5 Kuma	:	0
	6 Bungalawang	:	1.5
	7 Miulu	:	3
	8 Gunung	:	8
	9 Talengen	:	7
	10 Biru	:	8
	11 Tariang Baru	:	17
	12 Sensong	:	19
	13 Rendingan	:	18
	14 Timbelang	:	18
	15 Palahaneng	:	10
	16 Malueng	:	20

Tabel : 1.2.

Luas Desa
Di Kecamatan Tabukan Tengah
2009

Desa	Luas (Km ²)	Persentase (%)
[1]	[2]	[3]
1. Bowongkali	9,08	10,4
2. Kulur II	6,07	6,9
3. Kulur I	4,89	5,6
4. Bira	4,73	5,4
5. *Kuma dan Kuma	2,52	2,9
6. *Bungalawang dan Palelangen	5,05	5,8
7. Miulu	5,36	6,1
8. Gunung	5,99	6,9
9. *Talengen dan Palahanaeng	22,71	26,0
10. *Biru dan Malueng	3,94	4,5
11. *Tariang Baru dan Timbelang	9,59	11,0
12. Sensong	6,94	7,9
13. Rendingan	0,50	0,6
Jumlah	87,39	100,0

Sumber : Kantor Camat Tabukan Tengah
Catatan : *Data sebelum ada pemekaran

Tabel : 1.3.

Keadaan Topografi, Geologi, dan Hidrologi
Kecamatan Tabukan Tengah
2009

A. Topografi

Kemiringan Tanah	Luas (m ²)	Keterangan
[1]	[2]	[3]
-	-	-

B. Geologi

Nama Gunung	Tinggi (m)	Keterangan
[1]	[2]	[3]
1. Sahandarumang	1046	Tidak aktif

C. Hidrologi

Nama Sungai	Panjang (m)	Keterangan
[1]	[2]	[3]
1. Sungai Pako	*	Panjang belum diketahui
2. Sungai Karalalung Biru	*	Panjang belum diketahui
3. Sungai Pokole	*	Panjang belum diketahui
4. Sungai Dolonggang	*	Panjang belum diketahui
5. Sungai Lelu	*	Panjang belum diketahui
6. Sungai Dumaledihe	*	Panjang belum diketahui
7. Sungai Palata	*	Panjang belum diketahui

Keadaan Geografis

8. Sungai Ake Talengen	*	Panjang belum diketahui
9. Sungai Mahamdesakeng	*	Panjang belum diketahui
10. Sungai Masesa	*	Panjang belum diketahui
11. Sungai Simung	*	Panjang belum diketahui
12. Sungai Simueng	*	Panjang belum diketahui
13. Sungai Eli	*	Panjang belum diketahui
14. Sungai Bituka	*	Panjang belum diketahui

Sumber : Kantor Camat Tabukan Tengah

<http://sangihekab.bps.go.id>

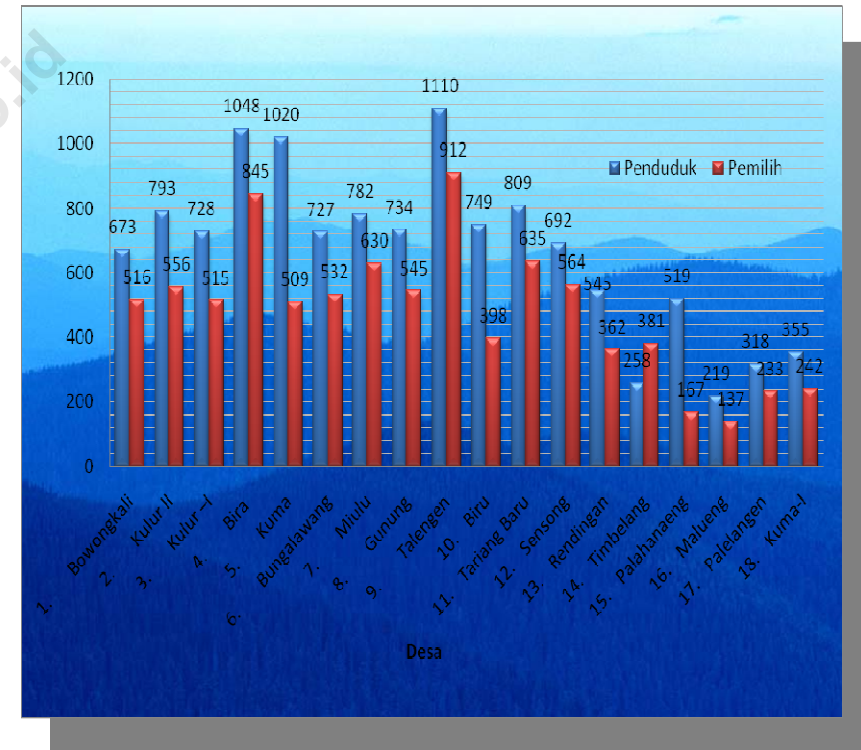
2. Pemerintahan

Kecamatan Tabukan Tengah berdasarkan pembagian wilayah administratif pemerintah daerah keadaan tahun 2009 terbagi dalam 18 Desa dan 59 Lindongan. Dipimpin oleh seorang Camat. Pada tingkat Desa dipimpin oleh Kepala Desa atau disebut Kapitalaung, tingkat Lindongan (Dusun) oleh Kepala Lindongan.

Nama-nama pejabat yang pernah memerintah di kecamatan Tabukan Tengah dapat dilihat pada tabel 2.1, komposisi personil kantor camat (lihat tabel 2.2), nama Kepala Desa dan sekretaris Desa (lihat tabel 2.3), status Desa, jumlah Desa dan jumlah Lindongan (lihat tabel 2.4)

Jumlah Penduduk dan Pemilih di Kecamatan Tabukan Tengah dapat dilihat pada tabel 2.5

Grafik 2.1. : Jumlah Penduduk dan Pemilih Di Kecamatan Tabukan Tengah 2009



Tabel : 2.1.

Pejabat yang Pernah Memerintah
Di Kecamatan Tabukan Tengah
s.d 2010

Nama Pejabat	Jabatan	Tahun
[1]	[2]	[3]
1. J.E.Oleng.BA	Camat	1965-1969
2. F.S.Lolaroh	Camat	1969-1971
3. L.Bawotong	Camat	1971-1972
4. R.Mutahang	Camat	1972-1974
5. D.Henoch	Camat	1974-1977
6. J.Medea.BA	Camat	1977-1983
7. W.Odameng	Camat	1983-1985
8. J.Kalamu.BA	Camat	1985-1988
9. Drs.H.R.Makagansa	Camat	1988-1992
10. Drs.J.Senduk	Camat	1992-1994
11. Drs.P.U.Pontoh	Camat	1994-1996
12. Drs.A.J.Malingkonor	Camat	1996-1998
13. Drs.M.Ambat	Camat	1998-1999
14. Drs.S.J.M.Lucas	Camat	1999-2001
15. Drs.A.J.Andaki	Camat	2001-2002
16. P.J.Parera.SH	Camat	2002-2003
17. Drs.A.Amos	Camat	2003-2005
18. Drs.E.S.Salindeho.MAP	Camat	2005-2006
19. Drs.S.R.Tiala	Camat	2006-2010
20. Yos.Kasaluhe.S.sos	Camat	2010-sekarang

Sumber : Seksi Pemerintahan Kantor Kecamatan Tabukan Tengah

Tabel : 2.2.

Komposisi Personil Kantor Camat
Di Kecamatan Tabukan Tengah
2009

Nama	Pangkat/ Golongan	Jabatan
[1]	[2]	[3]
1. Yos Kasaluhe	IV/a	Camat
2. Estina.M.Diawang	III/d	Sekcam
3. Nur Abast	III/d	Kasie Kesos Kasie.Pel. Umum
4. Karlina Maloringan	III/c	
5. Jhon.Z.Derek	III/b	Kasie Trantib
6. Ario.F.Areba.SE	III/b	Kasie PMK Kasubag
7. D.B.Takatelide.SH	III/b	Kepegawaian Kasubag
8. Maritje Agama	III/b	Keuangan Kasubag
9. Arnold Kakese	III/a	Umum
10. Lasarus Dame	III/a	Staf
11. Daniel Amos	III/a	Staf
12. Irene.J.Makaghe.SE	III/a	Staf
13. Yulin Bengke	II/d	Staf
14. Lusye.J.Sasela	II/c	Staf
15. Markus Surah	II/b	Staf
16. Peterson Megama	II/b	Staf
17. Laurine Lalenoh	II/b	Staf

18. Jaclyn Lasaru	II/a	Staf
19. James.S.Amos	II/a	Staf
20. Agustinus Manderos	II/a	Staf
21. Heskia.E.Tulas	II/a	Staf
22. Kristien.Y.Laurens	II/a	Staf
23. Naptali Katemung	III/b	PLKB

Sumber : Seksi Pemerintahan Kantor Kecamatan Tabukan Tengah

Tabel : 2.3. Nama Kepala Desa dan Sekretaris Desa Di Kecamatan .Tabukan Tengah 2009

Desa	Nama Kepala Desa	Nama Sekretaris Desa
[1]	[2]	[3]
1. Bowongkali	Oskar Matheos	Yames Lalompoh
2. Kulur II	Hendrik Kosu	Naptali Topol
3. Kulur -I	D.B.Takatelide.SH	Aeruth Marthin
4. Bira	Agustaf Launa	
5. Kuma	Amandus Laurens	Nikodemus Damar
6. Bungalawang	Ferdinand M.Janis	O. Kundimang
7. Miulu	Ignatius Darenoh	
8. Gunung	Adelin.S.Lalenoh	
9. Talengen	Charles Mansauda	A. Makahinsade
10. Biru	Ikram Makadolang	M. Mangumpaus
11. Tariang Baru	Martens.J.Matantu	S. Pulumbara
12. Sensong	Arsad Lawendatu	
13. Rendingan	Hutman Mamondol	
14. Timbelang	Zaini Dalegi	M.R.Kanterumingan
15. Palahanaeng	Julius Wangka	Djemy Bawole
16. Malueng	Syawal Sasikome	Isra Diawang
17. Palelangen	Estina.M.Diawang	J.A.Dalita
18. Kuma-I	H.Makatengkeng	

Sumber : Seksi Pemerintahan Kantor Camat Tabukan Tengah

Tabel : 2.4. Status Desa, dan Jumlah Lindongan Di Kecamatan .Tabukan Tengah 2009

Desa	Tipe Desa/Kelurahan	Status Desa	Jumlah Lindongan
[1]	[2]	[3]	[4]
1. Bowongkali	Desa	Swadaya	4
2. Kulur II	Desa	Swadaya	5
3. Kulur -I	Desa	Swadaya	4
4. Bira	Desa	Swadaya	3
5. Kuma	Desa	Swadaya	3
6. Bungalawang	Desa	Swadaya	4
7. Miulu	Desa	Swadaya	4
8. Gunung	Desa	Swadaya	4
9. Talengen	Desa	Swadaya	4
10. Biru	Desa	Swadaya	4
11. Tariang Baru	Desa	Swadaya	3
12. Sensong	Desa	Swadaya	3
13. Rendingan	Desa	Swadaya	2
14. Timbelang	Desa	Swadaya	3
15. Palahanaeng	Desa	Swadaya	2
16. Malueng	Desa	Swadaya	2
17. Palelangen	Desa	Swadaya	2
18. Kuma-I	Desa	Swadaya	3
Jumlah			59

Sumber : Seksi Pembangunan Kantor Camat Tabukan Tengah dan Hasil PPLS BPS Sangihe 2008

Tabel : 2.5. Jumlah Penduduk dan Pemilih Di Kecamatan Tabukan Tengah 2009

Kelurahan	Penduduk	Pemilih
[1]	[2]	[3]
1. Bowongkali	673	516
2. Kulur II	793	556
3. Kulur -I	728	515
4. Bira	1048	845
5. Kuma	1020	509
6. Bungalawang	727	532
7. Miulu	782	630
8. Gunung	734	545
9. Talengen	1110	912
10. Biru	749	398
11. Tariang Baru	809	635
12. Sensong	692	564
13. Rendingan	545	362
14. Timbelang	258	381
15. Palahanaeng	519	167
16. Malueng	219	137
17. Palelangen	318	233
18. Kuma-I	355	242
Jumlah	12079	8679

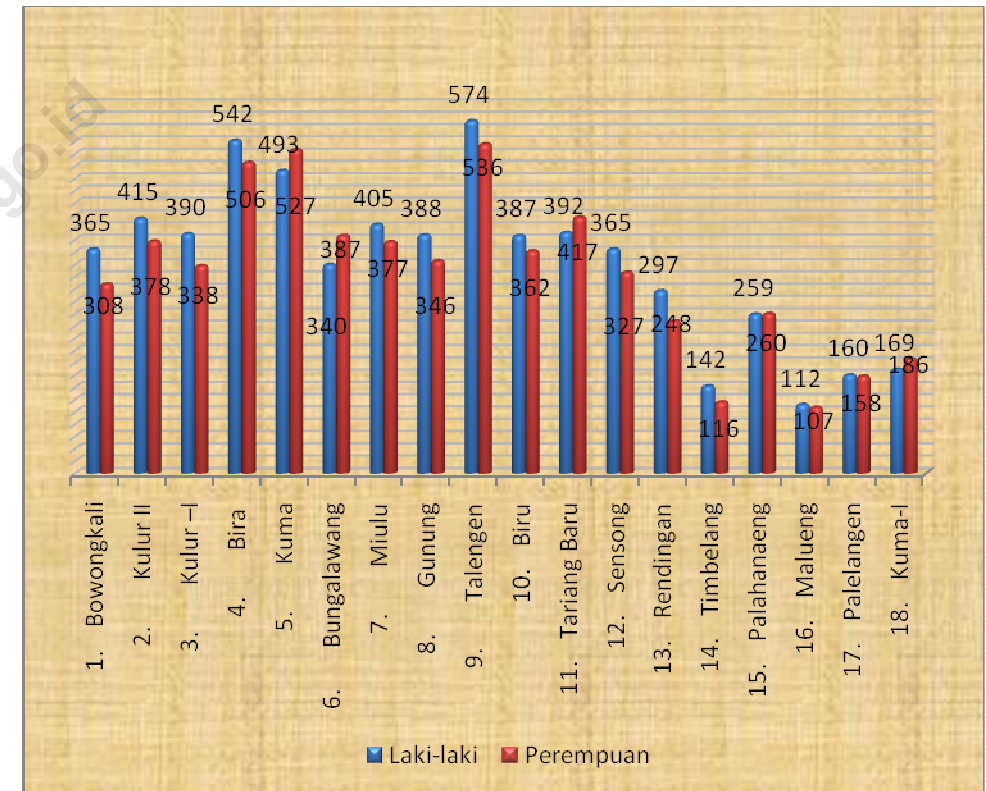
Sumber : PPK Kecamatan Tabukan Tengah

3. Penduduk dan Ketenagakerjaan

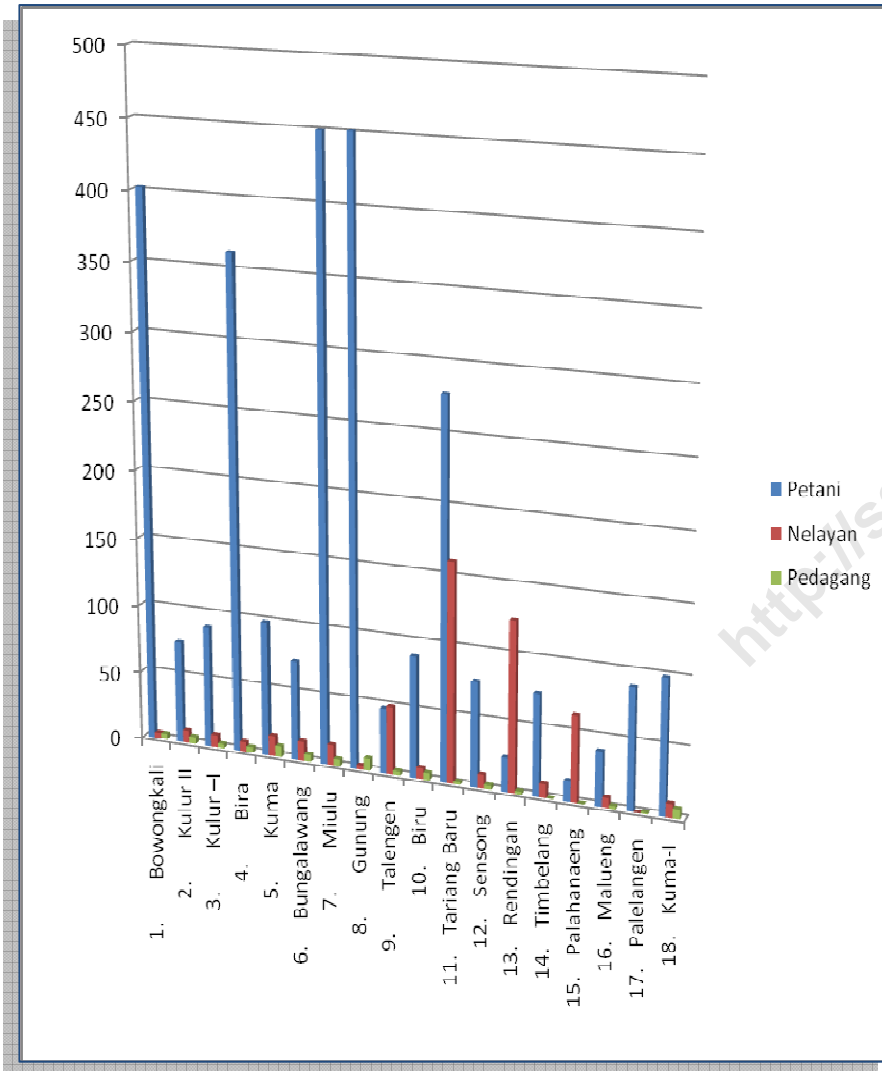
Jumlah penduduk di kecamatan Tabukan Tengah sebanyak 12.079 jiwa dengan kepadatan penduduk 138,22 jiwa/km², dengan penduduk terbanyak di Desa Talengen sebesar 1110 jiwa. Desa Malueng berpenduduk paling terkecil yang hanya mempunyai jumlah penduduk sebesar 219 dan luas desanya hanya 4 Km².

Penduduk menurut jenis kelamin dan seks rasio, Penduduk menurut kewarganegaraan, Banyaknya kelahiran dan kematian, penduduk menurut mata pencaharian dapat dilihat pada tabel 3.2 s.d 3.10.

Grafik 3.1 : Jumlah Penduduk Menurut Jenis Kelamin di Kecamatan Tabukan Tengah



Grafik 3.2 : Penduduk yang berprofesi sebagai Petani, Nelayan dan Pedagang di Kecamatan Tabukan Tengah Tahun 2009.



Tabel : 3.1. Jumlah Penduduk, Luas, dan Kepadatan Penduduk Di Kecamatan .Tabukan Tengah 2010

Desa	Jumlah Penduduk	Luas (Km ²)	Kepadatan (Jiwa/Km)
[1]	[2]	[3]	[4]
1. Bowongkali	673	28,80	23,37
2. Kulur II	793	19,25	41,19
3. Kulur -I	728	15,50	46,97
4. Bira	1048	15	69,87
5. Kuma	1020	8	127,50
6. Bungalawang	727	16	45,44
7. Miulu	782	17	46,00
8. Gunung	734	9	81,56
9. Talengen	1110	7,20	154,17
10. Biru	749	12,50	59,92
11. Tariang Baru	809	30,4	26,61
12. Sensong	692	1,6	432,50
13. Rendingan	545	1,6	340,63
14. Timbelang	519	9	57,67
15. Palahanaeng	258		
16. Malueng	219	4	54,75
17. Palelangen	318	14	22,71
18. Kuma-I	355		
2009	12079	87,39	138,22

Sumber : Kantor Camat Tabukan Tengah

Tabel : 3.2. Penduduk Menurut Jenis Kelamin Di Kecamatan Tabukan Tengah 2009

Desa	Penduduk		Jumlah
	Laki-laki	Perempuan	
[1]	[2]	[3]	[4]
1. Bowongkali	365	308	673
2. Kulur II	415	378	793
3. Kulur -I	390	338	728
4. Bira	542	506	1.048
5. Kuma	493	527	1.020
6. Bungalawang	340	387	727
7. Miulu	405	377	782
8. Gunung	388	346	734
9. Talengen	574	536	1.110
10. Biru	387	362	749
11. Tariang Baru	392	417	809
12. Sensong	365	327	692
13. Rendingan	297	248	545
14. Timbelang	142	116	258
15. Palahanaeng	259	260	519
16. Malueng	112	107	219
17. Palelangen	160	158	318
18. Kuma-I	169	186	355
2009	6.195	5.884	12.079

Sumber : Kantor Camat Tabukan Tengah

Tabel : 3.3. Penduduk Menurut Jenis Kelamin dan Sex Rasio Di Kecamatan Tabukan Tengah 2009

Kelurahan	Penduduk		Jumlah	Sex Rasio
	Laki-laki	Perempuan		
[1]	[2]	[3]	[4]	[5]
1. Bowongkali	365	308	673	118,51
2. Kulur II	415	378	793	109,79
3. Kulur -I	390	338	728	115,38
4. Bira	542	506	1.048	107,11
5. Kuma	493	527	1.020	93,55
6. Bungalawang	340	387	727	87,86
7. Miulu	405	377	782	107,43
8. Gunung	388	346	734	112,14
9. Talengen	574	536	1.110	107,09
10. Biru	387	362	749	106,91
11. Tariang Baru	392	417	809	94,00
12. Sensong	365	327	692	111,62
13. Rendingan	297	248	545	119,76
14. Timbelang	259	116	375	223,28
15. Palahanaeng	142	260	402	54,62
16. Malueng	112	107	219	104,67
17. Palelangen	160	158	318	101,27
18. Kuma-I	169	186	355	90,86
2009	6.195	5.884	12.079	105,29

Sumber : Kantor Camat Tabukan Tengah

Tabel : 3.4. Penduduk Menurut Jenis Kelamin dan Kelompok Umur Di Kecamatan Tabukan Tengah 2009

Kelompok Umur	Penduduk		Jumlah
	Laki-laki	Perempuan	
[1]	[2]	[3]	[4]
0 – 4	367	353	721
5 – 6	182	166	348
7 – 12	438	467	905
13 – 15	394	371	765
16 – 18	577	309	886
19 – 25	721	689	1.410
26 – 35	811	924	1.735
36 – 45	853	875	1.728
46 - 50	486	501	987
51 – 60	574	563	1.137
61 – 75	496	422	918
75+	296	244	540
2009	6.195	5.884	12.079

Sumber : Kantor Camat Tabukan Tengah

Tabel : 3.5. Jumlah Lindongan, RT, Penduduk, dan Penduduk per Rumah tangga Di Kecamatan Tabukan Tengah 2009

Kelurahan	Lindongan	RT	Penduduk	Penduduk Per Rumah Tangga
[1]	[2]	[3]	[4]	[5]
1. Bowongkali	4	212	673	3,17
2. Kulur II	5	338	793	2,35
3. Kulur -I	4	229	728	3,18
4. Bira	3	287	1.048	3,65
5. Kuma	3	285	1.020	3,58
6. Bungalawang	4	206	727	3,53
7. Miulu	4	234	782	3,34
8. Gunung	4	208	734	3,53
9. Talengen	4	282	1.110	3,94
10. Biru	4	211	749	3,55
11. Tariang Baru	3	251	809	3,22
12. Sensong	3	204	692	3,39
13. Rendingan	2	140	545	3,89
14. Timbelang	2	74	375	5,07
15. Palahanaeng	3	140	402	2,87
16. Malueng	2	76	219	2,88
17. Palelangen	2	110	318	2,89
18. Kuma-I	3	110	355	3,23
2009	59	3.597	12.079	3,36

Sumber : Kantor Camat Tabukan Tengah

Tabel : 3.6. Penduduk Menurut Jenis Kelamin dan Kewarganegaraan
Di Kecamatan Tabukan Tengah
2009

Desa	WNI		Jumlah	WNA		Jumlah
	Laki-laki	Perem puan		Laki-laki	Perem puan	
[1]	[2]	[3]	[4]	[5]	[6]	[7]
1. Bowongkali	365	308	673	-	-	-
2. Kulur II	415	378	793	-	-	-
3. Kulur -I	390	338	728	-	-	-
4. Bira	542	506	1.048	-	-	-
5. Kuma	493	527	1.020	-	-	-
6. Bungalawang	340	387	727	-	-	-
7. Miulu	405	377	782	-	-	-
8. Gunung	388	346	734	-	-	-
9. Talengen	574	536	1.110	-	-	-
10. Biru	387	362	749	-	-	-
11. Tariang Baru	392	417	809	-	-	-
12. Sensong	365	327	692	-	-	-
13. Rendingan	297	248	545	-	-	-
14. Timbelang	259	116	375	-	-	-
15. Palahanaeng	142	260	402	-	-	-
16. Malueng	112	107	219	-	-	-
17. Palelangen	160	158	318	-	-	-
18. Kuma-I	169	186	355	-	-	-
2009	6.195	5.884	12.079	-	-	-

Sumber : Kantor Camat Tabukan Tengah

Tabel : 3.7. Jumlah Penduduk Menurut Kewarganegaraannya
Di Kecamatan Tabukan Tengah
2009

Desa	Kewarganegaraan					Jumlah
	Cina	Jepang	Piliphina	Erropa	Lainnya	
[1]	[2]	[3]	[4]	[5]	[6]	[7]
1. Bowongkali	-	-	-	-	-	-
2. Kulur II	-	-	-	-	-	-
3. Kulur -I	-	-	-	-	-	-
4. Bira	-	-	-	-	-	-
5. Kuma	-	-	-	-	-	-
6. Bungalawang	-	-	-	-	-	-
7. Miulu	-	-	-	-	-	-
8. Gunung	-	-	-	-	-	-
9. Talengen	-	-	-	-	-	-
10. Biru	-	-	-	-	-	-
11. Tariang Baru	-	-	-	-	-	-
12. Sensong	-	-	-	-	-	-
13. Rendingan	-	-	-	-	-	-
14. Timbelang	-	-	-	-	-	-
15. Palahanaeng	-	-	-	-	-	-
16. Malueng	-	-	-	-	-	-
17. Palelangen	-	-	-	-	-	-
18. Kuma-I	-	-	-	-	-	-
2009	-	-	-	-	-	-

Sumber : Kantor Camat Tabukan Tengah

Tabel : 3.8. Banyaknya Kelahiran, Kematian, dan Perpindahan Penduduk Di Kecamatan Tabukan Tengah Desember 2009

Desa	Kelahiran	Kematian	Perpindahan	
			Masuk	Keluar
[1]	[2]	[3]	[4]	[5]
1. Bowongkali	1	-	-	-
2. Kulur II	-	-	-	-
3. Kulur -I	-	1	-	-
4. Bira	1	-	-	-
5. Kuma	-	1	-	-
6. Bungalawang	-	-	-	-
7. Miulu	-	-	-	-
8. Gunung	1	-	2	-
9. Talengen	2	2	-	-
10. Biru	-	1	-	-
11. Tariang Baru	1	1	-	-
12. Sensong	-	1	-	-
13. Rendingan	1	1	-	-
14. Timbelang	-	-	-	-
15. Palahanaeng	1	-	-	-
16. Malueng	1	1	-	-
17. Palelangen	1	-	-	-
18. Kuma-I	-	-	-	-
2009	10	9	2	-

Sumber : Kantor Camat Tabukan Tengah

Tabel : 3.9. Banyaknya Pegawai Negeri Sipil Menurut Golongan Di Kecamatan Tabukan Tengah 2008

Dinas/Instansi/lembaga	IV	III	II	I	Jumlah
[1]	[2]	[3]	[4]	[5]	[6]
1. Kantor Camat	1	11	10	-	22
2. Cabang Diknas	4	7	4	-	15
3. Puskesmas	-	9	18	-	27
4. Koramil	-	-	-	-	-
5. Polsek	-	-	-	-	-
6. KUA	-	-	-	-	-
7. Guru	27	60	41	-	128
8. PLKB	-	1	-	-	1
9. KSK	-	1	-	-	1
10. PDAM	-	-	-	-	-
11. PLN	-	-	1	-	1
Jumlah	32	89	74	-	195

Sumber : Kantor Kecamatan Tabukan Tengah

Tabel : 3.10. Banyaknya Penduduk Menurut Mata Pencaharian

Di Kecamatan Tabukan Tengah
2009

Kelurahan	Petani	Nelayan	Pedagang	PNS
[1]	[2]	[3]	[4]	[5]
1. Bowongkali	402	4	4	9
2. Kulur II	75	9	5	10
3. Kulur -I	89	9	3	11
4. Bira	362	7	4	10
5. Kuma	99	15	8	84
6. Bungalawang	73	14	5	9
7. Miulu	450	15	5	10
8. Gunung	451	3	9	9
9. Talengen	48	50	3	15
10. Biru	89	8	5	
11. Tariang Baru	278	161	2	9
12. Sensong	77	10	3	8
13. Rendingan	25	125	2	5
14. Timbelang	75	10	-	5
15. Palahanaeng	15	63	-	6
16. Malueng	40	7	2	4
17. Palelangen	89	-	1	-
18. Kuma-I	99	10	7	-
2009	2.836	517	68	204

Sumber : Kantor Kecamatan Tahuna Timur

Tabel : 3.10. Banyaknya Penduduk Menurut Mata Pencaharian
Di Kecamatan Tabukan Tengah
2009

Lanjutan

Kelurahan	ABRI	Lainnya	Jumlah
[1]	[2]	[3]	[4]
1. Bowongkali			
2. Kulur II			
3. Kulur I			
4. Bira			
5. Kuma			
6. Bungalawang			
7. Miulu			
8. Gunung			
9. Talengen			
10. Biru			
11. Tariang Baru			
12. Sensong			
13. Rendingan			
14. Timbelang			
15. Palahanaeng			
16. Malueng			
17. Palelangen			
18. Kuma I			

Sumber : Kantor Camat Tabukan Tengah

4. Sosial, Pendidikan, Kesehatan dan Sosial lainnya

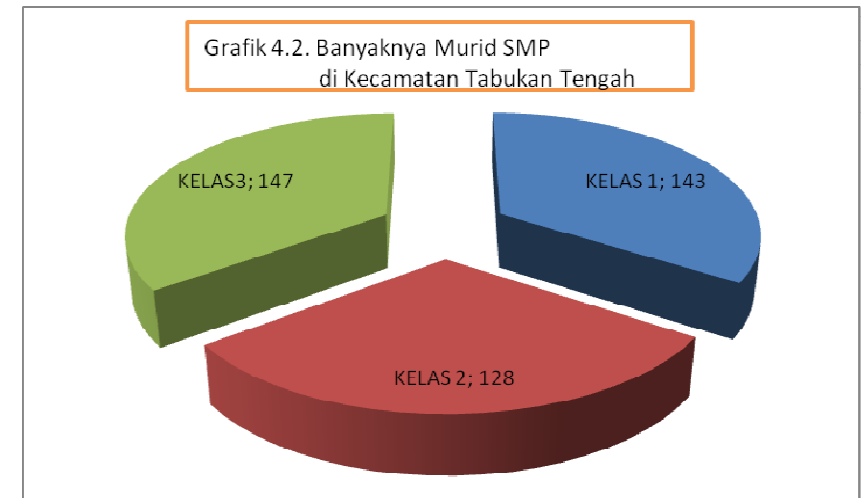
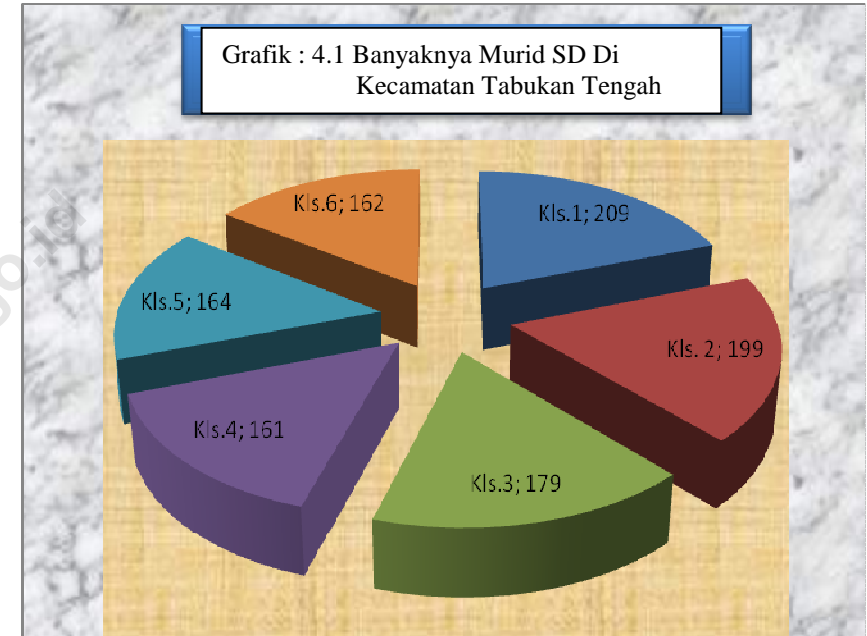
Salah satu faktor utama keberhasilan pembangunan suatu daerah adalah tersedianya sumber daya manusia yang berkualitas. Pemerintah secara konsisten berupaya melalui jalur pendidikan meningkatkan SDM penduduk di kecamatan Tabukan Tengah.


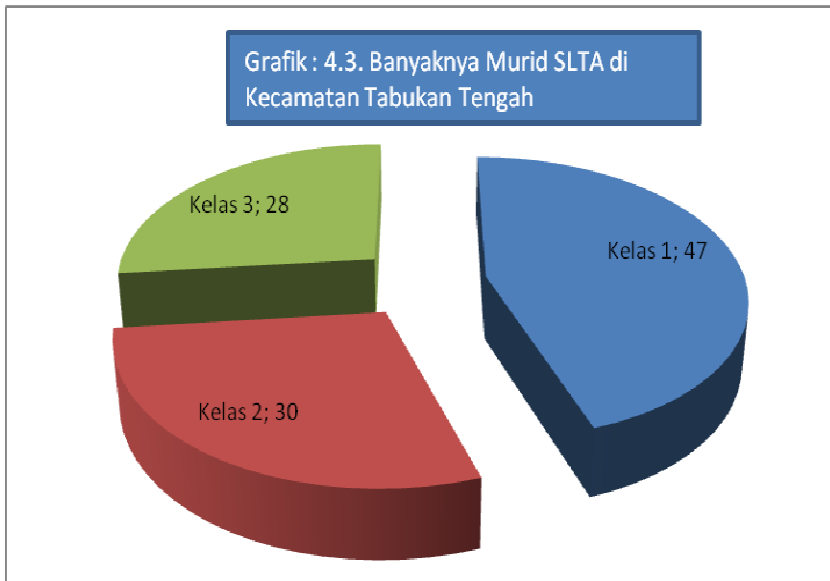
Peningkatan SDM ini lebih difokuskan pada pemberian kesempatan yang seluas-luasnya bagi penduduk untuk bersekolah.

Adapun dikecamatan Tabukan Tengah terdapat TK, sekolah. Sekolah Dasar Negeri/ Swasta, SLTP Negeri/ Swasta, SMU Negeri/ Swasta. (lihat tabel 4.1 s.d 4.10)

Tabukan Tengah memiliki 1 (satu) buah Puskesmas umum, 11 (sebelas) puskesmas pembantu, dan 1 (satu) Puskesmas Keliling. Banyaknya posyandu, tenaga kesehatan, pencapaian KB dal lain-lain (lihat tabel 4.11 s.d 4.18)

Banyaknya penduduk menurut agama yang dianut (lihat tabel 4.19) banyaknya tempat ibadah (lihat tabel 4.20) banyaknya nikah, talak, rujuk dan cerai (lihat tabel 4.21) Banyaknya bangunan rumah berdasarkan jenisnya (lihat tabel 4.22)





Tabel : 4.1. Banyaknya TK, Guru, dan Murid Di Kecamatan Tabukan Tengah 2009

Desa	Sekolah	Guru	Murid
[1]	[2]	[3]	[4]
1. Bowongkali	1	1	6
2. Kulur II	-	-	-
3. Kulur I	1	2	20
4. Bira	-	-	-
5. Kuma	1	1	11
6. Bungalawang	1	2	18
7. Miulu	1	1	8
8. Gunung	-	-	-
9. Talengen	1	1	13
10. Biru	1	1	18
11. Tariang Baru	1	1	14
12. Sensong	-	-	-
13. Rendingan	-	-	-
14. Palahenaeng	-	-	-
15. Timbelang	-	-	-
16. Malueng	-	-	-
17. Palelangen	-	-	-
18. Kuma I	-	-	-
2009	8	10	102

Sumber : Dinas Diknas Kecamatan Tabukan Tengah

Tabel : 4.2. Banyaknya SD, Guru, dan Murid
Di Kecamatan Tabukan Tengah
2009

Desa	Sekolah		Guru		Murid	
	Negeri	Swasta	Negeri	Swasta	Negeri	Swasta
[1]	[2]	[3]	[4]	[5]	[6]	[7]
1. Bowongkali	1	1	3	5	27	52
2. Kulur II	1	1	3	4	13	51
3. Kulur I	2	-	10	-	118	-
4. Bira	2	-	10	-	71	-
5. Kuma	-	1	-	7	-	85
6. Bungalawang	-	1	-	8	-	59
7. Miulu	2	-	9	-	59	-
8. Gunung	1	-	6	-	21	-
9. Talengen	-	1	-	5	-	98
10. Biru	-	-	-	-	-	-
11. Tariang Baru	1	-	8	-	60	-
12. Sensong	1	1	4	4	26	20
13. Rendingan	1	-	5	-	53	-
14. Palahenaeng	1	-	5	-	57	-
15. Timbelang	1	-	6	-	44	-
16. Malueng	1	-	4	-	26	-
17. Palelangen	-	-	-	-	-	-
18. Kuma I	-	-	-	-	-	-
2009	17	7	86	38	686	425

Sumber : Dinas Diknas Kecamatan Tabukan Tengah

Tabel : 4.3. Banyaknya Gedung SD, Ruang Kelas, dan Kelas
Di Kecamatan Tabukan Tengah
2009

Desa	Gedung		Ruang Kelas		Kelas	
	Negeri	Swasta	Negeri	Swasta	Negeri	Swasta
[1]	[2]	[3]	[4]	[5]	[6]	[7]
1. Bowongkali	3	8	5	6	6	6
2. Kulur II	-	3	-	6	-	6
3. Kulur I	-	-	-	-	-	-
4. Bira	5	-	12	-	6	-
5. Kuma	-	-	-	6	-	6
6. Bungalawang	-	2	-	6	-	6
7. Miulu	6	-	11	-	6	-
8. Gunung	2	-	6	-	6	-
9. Talengen	-	2	-	6	-	6
10. Biru	-	-	-	-	-	-
11. Tariang Baru	3	-	6	-	6	-
12. Sensong	2	9	6	6	6	6
13. Rendingan	3	-	6	-	6	-
14. Palahenaeng	2	-	6	-	6	-
15. Timbelang	2	-	6	-	6	-
16. Malueng	2	-	3	-	6	-
17. Palelangen	-	-	-	-	-	-
18. Kuma I	-	-	-	-	-	-
2009	39	29	92	42	72	42

Sumber : Dinas Diknas Kecamatan Tabukan Tengah

Tabel : 4.4. Banyaknya Murid SD Menurut Kelas Di Kecamatan Tabukan Tengah 2009

Desa	Kelas						Jumlah
	I	II	III	IV	V	VI	
[1]	[2]	[3]	[4]	[5]	[6]	[7]	[8]
1. Bowongkali	17	11	13	11	15	12	79
2. Kulur II	22	9	10	10	5	8	64
3. Kulur I	20	27	25	20	16	11	119
4. Bira	11	15	6	14	12	13	71
5. Kuma	12	17	11	10	16	19	85
6. Bungalawang	19	20	23	15	10	18	105
7. Miulu	9	9	8	13	10	10	59
8. Gunung	14	23	13	9	11	11	81
9. Talengen	19	14	16	15	18	14	96
10. Biru	12	6	10	5	10	8	51
11. Tariang Baru	6	14	8	9	13	10	60
12. Sensong	6	3	2	4	4	1	20
13. Rendingan	12	9	11	8	7	10	57
14. Palahenaeng	8	11	8	5	8	4	44
15. Timbelang	12	9	11	8	7	10	57
16. Malueng	10	2	4	5	2	3	26
17. Palelangen	-	-	-	-	-	-	-
18. Kuma I	-	-	-	-	-	-	-
2009	209	199	179	161	164	162	1,074

Sumber : Dinas Diknas Kecamatan Tabukan Tengah

Tabel : 4.5. Banyaknya SLTP, Guru, dan Murid Di Kecamatan Tabukan Tengah 2009

Desa	Sekolah		Guru		Murid	
	Negeri	Swasta	Negeri	Swasta	Negeri	Swasta
[1]	[2]	[3]	[4]	[5]	[6]	[7]
1. Bowongkali	-	-	-	-	-	-
2. Kulur II	-	1	-	3	-	83
3. Kulur I	-	-	-	-	-	-
4. Bira	-	-	-	-	-	-
5. Kuma	-	-	-	-	-	-
6. Bungalawang	-	-	-	-	-	-
7. Miulu	-	-	-	-	-	-
8. Gunung	-	1	-	3	-	35
9. Talengen	-	-	-	-	-	-
10. Biru	-	-	-	-	-	-
11. Tariang Baru	1	-	8	-	125	-
12. Sensong	-	-	-	-	-	-
13. Rendingan	-	-	-	-	-	-
14. Palahenaeng	-	-	-	-	-	-
15. Timbelang	-	-	-	-	-	-
16. Malueng	-	-	-	-	-	-
17. Palelangen	-	-	-	-	-	-
18. Kuma I	1	-	9	-	172	-
2009	2	2	17	6	297	118

Sumber : Dinas Diknas Kecamatan Tabukan Tengah

Tabel : 4.6. Banyaknya Gedung SLTP, Ruang Kelas, dan Kelas Di Kecamatan Tabukan Tengah 2009

Desa	Gedung		Ruang Kelas		Kelas	
	Negeri	Swasta	Negeri	Swasta	Negeri	Swasta
[1]	[2]	[3]	[4]	[5]	[6]	[7]
1. Bowongkali	-	-	-	-	-	-
2. Kulur II	-	2	-	3	-	-
3. Kulur I	-	-	-	-	-	-
4. Bira	-	-	-	-	-	-
5. Kuma	-	-	-	-	-	-
6. Bungalawang	-	-	-	-	-	-
7. Miulu	-	-	-	-	-	-
8. Gunung	-	1	-	3	-	-
9. Talengen	-	-	-	-	-	-
10. Biru	-	-	-	-	-	-
11. Tariang Baru	5	-	6	-	5	-
12. Sensong	-	-	-	-	-	-
13. Rendingan	-	-	-	-	-	-
14. Palahenaeng	-	-	-	-	-	-
15. Timbelang	-	-	-	-	-	-
16. Malueng	-	-	-	-	-	-
17. Palelangen	-	-	-	-	-	-
18. Kuma I	4	-	3	-	6	-
2009	9	3	9	6	11	-

Sumber : Dinas Diknas Kecamatan Tabukan Tengah

Tabel : 4.7. Banyaknya Murid SLTP Menurut Kelas Di Kecamatan Tabukan Tengah 2009

Desa	Kelas			Jumlah
	I	II	III	
[1]	[2]	[3]	[4]	[5]
1. Bowongkali	-	-	-	-
2. Kulur II	26	30	26	82
3. Kulur I	-	-	-	-
4. Bira	-	-	-	-
5. Kuma	-	-	-	-
6. Bungalawang	-	-	-	-
7. Miulu	-	-	-	-
8. Gunung	11	10	10	31
9. Talengen	-	-	-	-
10. Biru	-	-	-	-
11. Tariang Baru	48	32	53	133
12. Sensong	-	-	-	-
13. Rendingan	-	-	-	-
14. Palahenaeng	-	-	-	-
15. Timbelang	-	-	-	-
16. Malueng	-	-	-	-
17. Palelangen	-	-	-	-
18. Kuma I	58	56	58	172
2009	143	128	147	418

Sumber : Dinas Diknas Kecamatan Tabukan Tengah

Tabel : 4.8. Banyaknya SLTA, Guru, dan Murid Di Kecamatan Tabukan Tengah 2009

Desa	Sekolah		Guru		Murid	
	Negeri	Swasta	Negeri	Swasta	Negeri	Swasta
[1]	[2]	[3]	[4]	[5]	[6]	[7]
1. Bowongkali	-	-	-	-	-	-
2. Kulur II	-	-	-	-	-	-
3. Kulur I	-	-	-	-	-	-
4. Bira	-	-	-	-	-	-
5. Kuma	1	-	10	-	105	-
6. Bungalawang	-	-	-	-	-	-
7. Miulu	-	-	-	-	-	-
8. Gunung	-	-	-	-	-	-
9. Talengen	-	-	-	-	-	-
10. Biru	-	-	-	-	-	-
11. Tariang Baru	-	-	-	-	-	-
12. Sensong	-	-	-	-	-	-
13. Rendingan	-	-	-	-	-	-
14. Palahenaeng	-	-	-	-	-	-
15. Timbelang	-	-	-	-	-	-
16. Malueng	-	-	-	-	-	-
17. Palelangen	-	-	-	-	-	-
18. Kuma I	-	-	-	-	-	-
2009	1	-	10	-	105	-

Sumber : Dinas Diknas Kecamatan Tabukan Tengah

Tabel : 4.9. Banyaknya Gedung SLTA, Ruang Kelas, dan Kelas Di Kecamatan Tabukan Tengah 2009

Desa	Gedung		Ruang Kelas		Kelas	
	Negeri	Swasta	Negeri	Swasta	Negeri	Swasta
[1]	[2]	[3]	[4]	[5]	[6]	[7]
1. Bowongkali	-	-	-	-	-	-
2. Kulur II	-	-	-	-	-	-
3. Kulur I	-	-	-	-	-	-
4. Bira	-	-	-	-	-	-
5. Kuma	5	-	3	-	6	-
6. Bungalawang	-	-	-	-	-	-
7. Miulu	-	-	-	-	-	-
8. Gunung	-	-	-	-	-	-
9. Talengen	-	-	-	-	-	-
10. Biru	-	-	-	-	-	-
11. Tariang Baru	-	-	-	-	-	-
12. Sensong	-	-	-	-	-	-
13. Rendingan	-	-	-	-	-	-
14. Palahenaeng	-	-	-	-	-	-
15. Timbelang	-	-	-	-	-	-
16. Malueng	-	-	-	-	-	-
17. Palelangen	-	-	-	-	-	-
18. Kuma I	-	-	-	-	-	-
2009	5	-	3	-	6	-

Sumber : Dinas Diknas Kecamatan Tabukan Tengah

Tabel : 4.10. Banyaknya Murid SLTA Menurut Kelas Di Kecamatan Tabukan Tengah 2009

Desa	Kelas			Jumlah
	I	II	III	
[1]	[2]	[3]	[4]	[5]
1. Bowongkali	-	-	-	-
2. Kulur II	-	-	-	-
3. Kulur I	-	-	-	-
4. Bira	-	-	-	-
5. Kuma	47	30	28	105
6. Bungalawang	-	-	-	-
7. Miulu	-	-	-	-
8. Gunung	-	-	-	-
9. Talengen	-	-	-	-
10. Biru	-	-	-	-
11. Tariang Baru	-	-	-	-
12. Sensong	-	-	-	-
13. Rendingan	-	-	-	-
14. Palahenaeng	-	-	-	-
15. Timbelang	-	-	-	-
16. Malueng	-	-	-	-
17. Palelangen	-	-	-	-
18. Kuma I	-	-	-	-
2009	47	30	28	105

Sumber : Dinas Diknas Kecamatan Tabukan Tengah

Tabel : 4.11. Banyaknya Rumah Sakit, Puskesmas, dan Balai Pengobatan Di Kecamatan Tabukan Tengah 2009

Desa	Rumah Sakit	Puskesmas			Balai Pengobatan		
		Umum	Pembantu	Keliling	Umum	KKIA	Lainnya
[1]	[2]	[3]	[4]	[5]	[6]	[7]	[8]
1. Bowongkali	-	-	1	-	-	-	-
2. Kulur II	-	-	1	-	-	-	-
3. Kulur I	-	-	-	-	-	-	-
4. Bira	-	-	1	-	-	-	-
5. Kuma	-	1	-	1	-	-	-
6. Bungalawang	-	-	-	-	-	-	-
7. Miulu	-	-	-	-	-	-	-
8. Gunung	-	-	1	-	-	-	-
9. Talengen	-	-	1	-	-	-	-
10. Biru	-	-	1	-	-	-	-
11. Tariang Baru	-	-	1	-	-	-	-
12. Sensong	-	-	1	-	-	-	-
13. Rendingan	-	-	-	-	-	-	-
14. Palahenaeng	-	-	1	-	-	-	-
15. Timbelang	-	-	1	-	-	-	-
16. Malueng	-	-	1	-	-	-	-
17. Palelangen	-	-	-	-	-	-	-
18. Kuma I	-	-	-	-	-	-	-
2009	-	1	11	1	-	-	-

Sumber : Puskesmas Kecamatan Tabukan Tengah

Tabel : 4.12.

Banyaknya Tenaga Kesehatan
Di Kecamatan Tabukan Tengah
2009

Desa	Dokter	Dokter Gigi	Apoteker	Sarjana Kesehatan	Paramedis	Non Paramedis
[1]	[2]	[3]	[4]	[5]	[6]	[7]
1. Bowongkali	-	-	-	-	-	-
2. Kulur II	-	-	-	-	-	-
3. Kulur I	-	-	-	-	-	-
4. Bira	-	-	-	-	-	-
5. Kuma	2	-	-	-	22	4
6. Bungalawang	-	-	-	-	-	-
7. Miulu	-	-	-	-	-	-
8. Gunung	-	-	-	-	-	-
9. Talengen	-	-	-	-	-	-
10. Biru	-	-	-	-	-	-
11. Tariang Baru	-	-	-	-	-	-
12. Sensong	-	-	-	-	-	-
13. Rendingan	-	-	-	-	-	-
14. Palahenaeng	-	-	-	-	-	-
15. Timbelang	-	-	-	-	-	-
16. Malueng	-	-	-	-	-	-
17. Palelangen	-	-	-	-	-	-
18. Kuma I	-	-	-	-	-	-
2009	2	-	-	-	22	4

Sumber : Puskesmas Kecamatan Tabukan Tengah

Tabel : 4.13.

Banyaknya Posyandu, Apotik, dan Toko Obat
Di Kecamatan Tabukan Tengah
2009

Desa	Posyandu	Apotik	Toko Obat
[1]	[2]	[3]	[4]
1. Bowongkali	1	-	-
2. Kulur II	1	-	-
3. Kulur I	1	-	-
4. Bira	2	-	-
5. Kuma	1	-	-
6. Bungalawang	1	-	-
7. Miulu	1	-	-
8. Gunung	1	-	-
9. Talengen	1	-	-
10. Biru	1	-	-
11. Tariang Baru	2	-	-
12. Sensong	2	-	-
13. Rendingan	1	-	-
14. Palahenaeng	1	-	-
15. Timbelang	1	-	-
16. Malueng	1	-	-
17. Palelangen	1	-	-
18. Kuma I	1	-	-
2009	21	-	-

Sumber : Puskesmas Kecamatan Tabukan Tengah

Tabel : 4.14.

Hasil Imunisasi
Di Kecamatan Tabukan Tengah
2009

Desa	BCG	DPT	Polio	Campak
[1]	[2]	[3]	[4]	[5]
1. Bowongkali	12	15	17	13
2. Kulur II	4	7	6	8
3. Kulur I	8	7	9	11
4. Bira	17	11	10	15
5. Kuma	11	11	12	12
6. Bungalawang	22	24	26	28
7. Miulu	10	10	9	7
8. Gunung	10	8	9	14
9. Talengen	14	19	18	16
10. Biru	9	6	7	6
11. Tariang Baru	12	6	9	9
12. Sensong	5	3	4	4
13. Rendingan	8	9	7	7
14. Palahenaeng	3	3	3	2
15. Timbelang	5	4	4	3
16. Malueng	7	6	4	7
17. Palelangen	4	-	-	-
18. Kuma I	5	4	4	4
2009	166	153	158	166

Sumber : Puskesmas Kecamatan Tabukan Tengah

Tabel : 4.15.

Jumlah Target dan Hasil Imunisasi
Di Kecamatan Tabukan Tengah
2009

Desa	TFH Ibu Hamil			TT Anak		
	Target	Hasil		Target	Hasil	
		I	II		I	II
[1]	[2]	[3]	[4]	[5]	[6]	[7]
1. Bowongkali	12	14	15			
2. Kulur II	7	1	1			
3. Kulur I	10	7	7			
4. Bira	14	18	20			
5. Kuma	11	9	7			
6. Bungalawang	16	13	14			
7. Miulu	10	11	12			
8. Gunung	14	4	5			
9. Talengen	13	15	11			
10. Biru	12	3	3			
11. Tariang Baru	14	7	7			
12. Sensong	12	8	7			
13. Rendingan	8	8	6			
14. Palahenaeng	3	-	-			
15. Timbelang	8	6	6			
16. Malueng	10	5	4			
17. Palelangen	8	-	-			
18. Kuma I	8	7	7			
2009	190	136	202			

Sumber : Puskesmas Kecamatan Tabukan Tengah

Tabel : 4.16. Banyaknya Klinik KB, Tenaga Medis, Tenaga PLKB, dan PUS Di Kecamatan Tabukan Tengah 2009

Desa	Klinik KB	Tenaga Medis		Tenaga PLKB		PUS
		Medis	Paramedis	Medis	Paramedis	
[1]	[2]	[3]	[4]	[5]	[6]	[7]
1. Bowongkali	-	-	-	-	-	123
2. Kulur II	-	-	1	-	-	103
3. Kulur I	-	-	1	-	-	107
4. Bira	-	-	1	-	-	188
5. Kuma	-	-	1	-	-	92
6. Bungalawang	-	-	1	-	-	123
7. Miulu	-	-	1	-	-	133
8. Gunung	-	-	1	-	-	128
9. Talengen	-	-	1	-	-	153
10. Biru	-	-	-	-	-	92
11. Tariang Baru	-	-	1	-	-	128
12. Sensong	-	-	1	-	-	111
13. Rendingan	-	-	-	-	-	68
14. Palahenaeng	-	-	-	-	-	37
15. Timbelang	-	-	1	-	-	84
16. Malueng	-	-	-	-	-	45
17. Palelangen	1	-	-	-	-	50
18. Kuma I	-	2	3	-	-	76
2009	1	2	14	-	-	1.841

Sumber : PLKB Kecamatan Tabukan Tengah

Tabel : 4.17. Banyaknya Akseptor Aktif Menurut Alat Kontrasepsi Di Kecamatan Tabukan Tengah 2009

Desa	IUD	Pil	Kondom	Suntik
[1]	[2]	[3]	[4]	[5]
1. Bowongkali	6	51	-	14
2. Kulur II	9	47	-	17
3. Kulur I	9	24	-	41
4. Bira	8	69	-	45
5. Kuma	15	19	-	16
6. Bungalawang	8	23	-	37
7. Miulu	4	35	-	25
8. Gunung	12	41	-	38
9. Talengen	18	11	-	54
10. Biru	3	43	-	15
11. Tariang Baru	3	39	-	37
12. Sensong	3	27	-	45
13. Rendingan		3	-	45
14. Palahenaeng	2	13	-	3
15. Timbelang		33	-	7
16. Malueng		6	-	18
17. Palelangen	3	17	-	10
18. Kuma I		2	-	21
2009	103	503	-	488

Sumber : PLKB Kecamatan Tabukan Tengah

Tabel : 4.17 Banyaknya Akseptor Aktif Menurut Alat Kontrasepsi
Di Kecamatan Tabukan Tengah
2009

Lanjutan				
Desa	IMPL	Intraval	MO	Jumlah
[1]	[2]	[3]	[4]	[5]
1. Bowongkali	84	-		155
2. Kulur II	23	-	2	98
3. Kulur I	14	-	-	88
4. Bira	45	-	-	167
5. Kuma	25	-	5	80
6. Bungalawang	31	-	-	99
7. Miulu	39	-	-	103
8. Gunung	37	-	-	128
9. Talengen	55	-	4	142
10. Biru	28	-	-	89
11. Tariang Baru	33	-	-	112
12. Sensong	22	-	-	97
13. Rendingan	7	-	1	56
14. Palahenaeng	7	-	-	25
15. Timbelang	24	-	-	64
16. Malueng	11	-	-	35
17. Palelangen	7	-	-	37
18. Kuma I	38	-	-	61
2009	530	-	12	1,636

Sumber : PLKB Kecamatan Tabukan Tengah

Tabel : 4.18. Banyaknya Pencapaian KB
Di Kecamatan Tabukan Tengah
2009

Tahun	IUD	Pil	Kondom	Suntik
[1]	[2]	[3]	[4]	[5]
Januari	-	-	-	7
Pebruari	-	-	-	7
Maret	-	4	-	4
April	-	8	-	14
Mei	-	-	-	9
Juni	-	6	-	19
Juli	-	1	-	11
Agustus	-	2	-	11
September	-	-	-	9
Oktober	-	-	-	8
November	-	2	-	17
Desember	-	5	-	11
2009	-	28	-	127

Sumber : PLKB Kecamatan Tabukan Tengah

Tabel : 4.18. Banyaknya Pencapaian KB
Di Kecamatan Tabukan Tengah
2009

Lanjutan

Tahun	IMPL	Intraval	MO	Jumlah
[1]	[2]	[3]	[4]	[5]
Januari	2	-	-	9
Pebruari	5	-	-	12
Maret	7	-	-	15
April	-	-	-	22
Mei	5	-	-	14
Juni	-	-	-	25
Juli	-	-	-	12
Agustus	-	-	-	13
September	42	-	-	51
Oktober	-	-	-	8
November	-	-	-	19
Desember	-	-	-	16
2009	61	-	-	216

Sumber : PLKB Kecamatan Tabukan Tengah

Tabel : 4.19. Banyaknya Penduduk Menurut Agama Yang Dianutnya
Di Kecamatan Tabukan Tengah
2009

Desa	Islam	Kristen	Katolik	HPK
[1]	[2]	[3]	[4]	[5]
1. Bowongkali	45	628	-	-
2. Kulur II	-	793	-	-
3. Kulur I	5	711	12	-
4. Bira	7	1.041	-	-
5. Kuma	5	1.015	-	-
6. Bungalawang	79	648	-	-
7. Miulu	-	782	-	-
8. Gunung	-	734	-	-
9. Talengen	-	1.110	-	-
10. Biru	497	252	-	-
11. Tariang Baru	569	233	-	7
12. Sensong	413	254	-	25
13. Rendingan	497	48	-	-
14. Palahenaeng		258	-	-
15. Timbelang	446	73	-	-
16. Malueng	216	3	-	-
17. Palelangen	-	318	-	-
18. Kuma I	-	355	-	-
2009	2.779	9.256	12	32

Sumber : Kantor Urusan Agama Kecamatan Tabukan Tengah
Catatan :HPK (Himpunan Penganut Kepercayaan)

Tabel : 4.19. Banyaknya Penduduk Menurut Agama yang Dianutnya
Di Kecamatan Tabukan Tengah
2009

Lanjutan

Desa	Hindu	Budha	Jumlah
[1]	[2]	[3]	[4]
1. Bowongkali	-	-	673
2. Kulur II	-	-	793
3. Kulur I	-	-	728
4. Bira	-	-	1048
5. Kuma	-	-	1020
6. Bungalawang	-	-	727
7. Miulu	-	-	782
8. Gunung	-	-	734
9. Talengen	-	-	1110
10. Biru	-	-	749
11. Tariang Baru	-	-	809
12. Sensong	-	-	692
13. Rendingan	-	-	545
14. Palahenaeng	-	-	258
15. Timbelang	-	-	519
16. Malueng	-	-	219
17. Palelangen	-	-	318
18. Kuma I	-	-	355
2009	-	-	12.079

Sumber : Kantor Urusan Agama Kecamatan Tabukan Tengah

Tabel : 4.20. Banyaknya Tempat Ibadah
Di Kecamatan Tabukan Tengah
2009

Desa	Masjid	Mushalla	Langgar
[1]	[2]	[3]	[4]
1. Bowongkali	1	-	-
2. Kulur II	-	-	-
3. Kulur I	-	-	-
4. Bira	-	-	-
5. Kuma	-	-	-
6. Bungalawang	1	-	-
7. Miulu	-	-	-
8. Gunung	-	-	-
9. Talengen	-	-	-
10. Biru	1	-	-
11. Tariang Baru	2	-	-
12. Sensong	2	-	-
13. Rendingan	1	-	-
14. Palahenaeng	-	-	-
15. Timbelang	2	-	-
16. Malueng	1	-	-
17. Palelangen	-	-	-
18. Kuma I	-	-	-
2009	11	-	-

Sumber : Kantor Urusan Agama Kecamatan Tabukan Tengah

Tabel : 4.20

Banyaknya Tempat Ibadah
Di Kecamatan Tabukan Tengah
2009

Lanjutan

Desa	Gereja	Pura	Vihara	HKP
[1]	[2]	[3]	[4]	[5]
1. Bowongkali	4	-	-	-
2. Kulur II	2	-	-	-
3. Kulur I	3	-	-	-
4. Bira	5	-	-	-
5. Kuma	3	-	-	-
6. Bungalawang	3	-	-	-
7. Miulu	5	-	-	-
8. Gunung	8	-	-	-
9. Talengen	5	-	-	-
10. Biru	2	-	-	-
11. Tariang Baru	4	-	-	-
12. Sensong	1	-	-	2
13. Rendingan	-	-	-	-
14. Palahenaeng	2	-	-	-
15. Timbelang	2	-	-	-
16. Malueng	-	-	-	-
17. Palelangen	-	-	-	-
18. Kuma I	2	-	-	-
2009	51	-	-	2

: Kantor Urusan Agama Kecamatan Tabukan Tengah

Tabel : 4.21.

Banyaknya Nikah, Talak, Rujuk, dan Cerai
Di Kecamatan Tabukan Tengah
2009

Tahun	Nikah	Talak	Rujuk	Cerai
[1]	[2]	[3]	[4]	[5]
1. Bowongkali	2	-	-	-
2. Kulur II	-	-	-	-
3. Kulur I	-	-	-	-
4. Bira	-	-	-	-
5. Kuma	-	-	-	-
6. Bungalawang	-	-	-	-
7. Miulu	1	-	-	-
8. Gunung	-	-	-	-
9. Talengen	-	-	-	-
10. Biru	4	-	-	1
11. Tariang Baru	5	-	-	-
12. Sensong	3	-	-	-
13. Rendingan	2	-	-	-
14. Palahenaeng	3	-	-	-
15. Timbelang	-	-	-	-
16. Malueng	-	-	-	-
17. Palelangen	-	-	-	-
18. Kuma I	-	-	-	-
2009	20	-	-	1

Sumber : Kantor Urusan Agama Kecamatan Tabukan Tengah

Tabel : 4.22 Banyaknya Bangunan Rumah Berdasarkan Jenisnya Di Kecamatan Tabukan Tengah 2009

Desa	Rumah Permanen	Rumah Semi Permanen	Rumah Kayu	Rumah Bambu (Lainnya)
[1]	[2]	[3]	[4]	[5]
1. Bowongkali	5	77	32	5
2. Kulur II	10	31	25	17
3. Kulur I	9	25	20	15
4. Bira	13	110	82	60
5. Kuma	15	25	15	15
6. Bungalawang	4	97	52	35
7. Miulu	11	37	125	20
8. Gunung	9	35	128	25
9. Talengen	6	6	213	10
10. Biru	5	17	60	50
11. Tariang Baru	18	105	80	65
12. Sensong	10	117	70	50
13. Rendingan	2	15	60	70
14. Palahenaeng	-	8	-	66
15. Timbelang	15	30	48	40
16. Malueng	-	5	18	50
17. Palelangen	2	15	50	25
18. Kuma I	15	20	45	10
2009	149	775	1.123	628

Sumber : Kantor Camat Tabukan Tengah

Tabel : 4.23 Banyaknya Kecelakaan Dan Korban lalulintas Di Kecamatan Tabukan Tengah 2009

Bulan	Jumlah Kecelakaan	Korban Mati	Luka Berat	Luka Ringan	Perkiraan Kerugian
[1]	[2]	[3]	[4]	[5]	[6]
1. Januari	-	-	-	-	-
2. Pebruari	-	-	-	-	-
3. Maret	-	-	-	-	-
4. April	-	-	-	-	-
5. Mei	-	-	-	-	-
6. Juni	-	-	-	-	-
7. Juli	-	-	-	-	-
8. Agustus	-	-	-	-	-
9. September	-	-	-	-	-
10. Oktober	-	-	-	-	-
11. November	-	-	-	-	-
12. Desember	-	-	-	-	-
2009	-	-	-	-	-

Sumber : Polsek Tabukan Tengah

Tabel : 4.24 Jumlah Kriminalitas Menurut Jenis Kasus
Di Kecamatan Tabukan Tengah
2009

Jenis Kriminalitas	2007	2008	2009
[1]	[2]	[3]	[4]
1. Pencurian	-	-	-
2. Penipuan	-	-	-
3. Penganiayaan	1	2	-
4. Pembunuhan	-	-	-
5. Pemerkosaan	-	-	-
6. Kerusuhan	-	-	-
7. Penghinaan	-	-	2
8. Pemerasan	1	-	-
9. Pengancaman	-	2	-
10. Persetubuhan	1	1	-
11. Pengeroyokan	-	-	-
12. Perlindungan Anak	1	-	-
13. Penyeludupan Satwa Dilindungi	-	1	-
14. Pencabulan	-	2	-
2009	7	8	4

Sumber : Polsek Tabukan Tengah

5. Pertanian

Penggunaan lahan di Kecamatan Tabukan Tengah terdiri dari lahan pertanian dan lahan bukan pertanian. Lahan pertanian yaitu lahan sawah dan lahan bukan sawah dan lahan bukan pertanian yaitu lahan tempat tinggal, lahan bukan tempat tinggal dan lahan lainnya. (lihat tabel 5.1)

Luas panen, Produksi dan rata-rata produksi hasil pertanian ubi kayu, ubi jalar, sayur-sayuran, padi ladang, jagung, kacang tanah, kacang hijau dapat dilihat pada tabel 5.2 s.d 5.8.

Produksi perkebunan rakyat, buah-buahan, populasi ternak, unggas, banyaknya RT perikanan dan produksi perikanan laut. (lihat tabel 5.9 s.d 5.23).

Tabel : 5.1.
Penggunaan Lahan
Di Kecamatan Tabukan Tengah
2009

Penggunaan Lahan	Luas (Ha)
[1]	[2]
1. Irigasi Teknis & frekuensi Penanaman Padi Dalam Setahun	
a. Penanaman Sekali	16
b. Penanaman Dua Kali	
2. Irigasi setempat Teknis & Frekuensi Penanaman Padi Setahun	
a. Penanaman Sekali	3
b. Penanaman Dua Kali	
3. Irigasi Sederhana	
a. Penanaman Sekali	13
b. Penanaman Dua Kali	
4. Tadah Hujan	
a. Penanaman Sekali	2
b. Penanaman Dua Kali	
5. Pekarangan	800
6. Tegalan, Ladang, Kebun, Huma	1.210
7. Lahan Padang Rumput	500
8. Rawa- rawa	10
9. Tambak	10
10. Kolam	2.000
11. Lahan Yang Tidak Diusahakan	1.750
12. Lahan Tanaman Kayu- kayuan, Hutan Rakyat	
13. Perkebunan Rakyat	15.169
14. Hutan Negara	
15. Lain-lain	100
Jumlah	21.583

Sumber : Kantor Camat Tabukan Tengah

Tabel : 5.2. Luas Panen, Produksi, dan Produktifitas Ubi Kayu Di Kecamatan Tabukan Tengah 2009

Desa	Luas Panen (Ha)	Produksi (Ton)	Produktifitas (Ton/Ha)
[1]	[2]	[3]	[4]
1. Bowongkali	4,5	15	3,33
2. Kulur II	4,5	15	3,33
3. Kulur I	2,5	28	11,20
4. Bira	5,5	25	4,55
5. Kuma	5,5	25	4,55
6. Bungalawang	5,5	25	4,55
7. Miulu	6,6	35	5,30
8. Gunung	5,5	25	4,55
9. Talengen	5,4	20	3,70
10. Biru	4,5	18	4,00
11. Tariang Baru	5,4	25	4,63
12. Sensong	5,6	30	5,36
13. Rendingan	4,5	15	3,33
14. Palahenaeng	5,5	15	2,73
15. Timbelang	5,5	25	4,55
16. Malueng	3,5	25	7,14
17. Palelangen	6,5	30	4,62
18. Kuma I	4,5	35	7,78
2009	91	431	89,18

Sumber: BP3K Kecamatan Tabukan Tengah

Tabel : 5.3. Luas Panen, Produksi, dan Produktifitas Ubi Jalar Di Kecamatan Tabukan Tengah 2009

Desa	Luas Panen (Ha)	Produksi (Ton)	Produktifitas (Ton/Ha)
[1]	[2]	[3]	[4]
1. Bowongkali	10,5	12,5	1,19
2. Kulur II	5,5	7,5	1,36
3. Kulur I	6,5	8	1,23
4. Bira	8,5	10	1,18
5. Kuma	5,5	7,5	1,36
6. Bungalawang	6,5	7	1,08
7. Miulu	5	7	1,40
8. Gunung	5,4	7,5	1,39
9. Talengen	2,5	4	1,60
10. Biru	5,5	6	1,09
11. Tariang Baru	5,6	6	1,07
12. Sensong	5,5	7,5	1,36
13. Rendingan	8,5	10	1,18
14. Palahenaeng	10,5	15	1,43
15. Timbelang	5,5	6	1,09
16. Malueng	0,5	6,5	13,00
17. Palelangen	5,5	2	0,36
18. Kuma I	2,5	6	2,40
2009	105,5	136	34,78

Sumber : BP3K Kecamatan Tabukan Tengah

Tabel : 5.4. Luas Panen, Produksi, dan Produktifitas Sayur-sayuran
Di Kecamatan Tabukan Tengah
2009

Desa	Luas Panen (Ha)	Produksi (Ton)	Produktifitas (Ton/Ha)
[1]	[2]	[3]	[4]
1. Bowongkali	2	3,2	1,60
2. Kulur II	-	-	-
3. Kulur I	-	-	-
4. Bira	2	3,2	1,60
5. Kuma	-	-	-
6. Bungalawang	1	0,7	0,70
7. Miulu	1	5,7	5,70
8. Gunung	3	2,5	0,83
9. Talengen	1	0,7	0,70
10. Biru	1	0,7	0,70
11. Tariang Baru	1	0,5	0,50
12. Sensong	-	-	-
13. Rendingan	3	2,5	0,83
14. Palahenaeng	3	2,5	0,83
15. Timbelang	2	3	1,50
16. Malueng	-	-	-
17. Palelangen	3	4	1,33
18. Kuma I	2	3	1,50
2009	25	32,2	18,33

Sumber : BP3K Kecamatan Tabukan Tengah

Tabel : 5.5. Luas Panen, Produksi, dan Produktifitas Padi Ladang
Di Kecamatan Tabukan Tengah
2009

Desa	Luas Panen (Ha)	Produksi (Ton)	Produktifitas (Ton/Ha)
[1]	[2]	[3]	[4]
1. Bowongkali	2,2	5	2,27
2. Kulur II	-	-	-
3. Kulur I	-	-	-
4. Bira	0,5	5,5	11,00
5. Kuma	-	-	-
6. Bungalawang	-	-	-
7. Miulu	0,5	5	10,00
8. Gunung	0,5	5	10,00
9. Talengen	1,5	2	1,33
10. Biru	-	-	-
11. Tariang Baru	-	-	-
12. Sensong	-	-	-
13. Rendingan	-	-	-
14. Palahenaeng	-	-	-
15. Timbelang	0,5	2	4,00
16. Malueng	-	-	-
17. Palelangen	0,5	2	4,00
18. Kuma I	-	-	-
2009	6,2	26,5	42,61

Sumber : BP3K Kecamatan Tabukan Tengah

Tabel : 5.6. Luas Panen, Produksi, dan Produktifitas Jagung
Di Kecamatan Tabukan Tengah
2009

Desa	Luas Panen (Ha)	Produksi (Ton)	Produktifitas (Ton/Ha)
[1]	[2]	[3]	[4]
1. Bowongkali	4	9,76	2,44
2. Kulur II	-	-	-
3. Kulur I	1	2,44	2,44
4. Bira	3	7,32	2,44
5. Kuma	2	4,9	2,45
6. Bungalawang	4	9,8	2,45
7. Miulu	5	22,2	4,44
8. Gunung	3	7,32	2,44
9. Talengen	1	2,44	2,44
10. Biru	3	7,72	2,57
11. Tariang Baru	1	2,44	2,44
12. Sensong	-	-	-
13. Rendingan	1	2,44	2,44
14. Palahenaeng	3	7,32	2,44
15. Timbelang	-	-	-
16. Malueng	-	-	-
17. Palelangen	2	4,9	2,45
18. Kuma I	1	2,44	2,44
2009	34	93,44	36,32

Sumber : BP3K Kecamatan Tabukan Tengah

Tabel : 5.7. Luas Panen, Produksi, dan Produktifitas Kacang Tanah
Di Kecamatan Tabukan Tengah
2009

Desa	Luas Panen (Ha)	Produksi (Ton)	Produktifitas (Ton/Ha)
[1]	[2]	[3]	[4]
1. Bowongkali	3	3,6	1,20
2. Kulur II	2	2,0	1,00
3. Kulur I	6	6,1	1,00
4. Bira	4	4,2	1,05
5. Kuma	1,5	4,2	1,13
6. Bungalawang	2	1,70	1,05
7. Miulu	2,5	3,20	1,28
8. Gunung	2,50	2,40	1,28
9. Talengen	2	2,75	1,20
10. Biru	2,5	1,80	1,10
11. Tariang Baru	1,5	0,98	1,20
12. Sensong	1	-	0,98
13. Rendingan	-	-	-
14. Palahenaeng	1,5	1,6	1,07
15. Timbelang	-	-	-
16. Malueng	-	-	-
17. Palelangen	2	1,8	0,90
18. Kuma I	1	1,07	1,07
2009	35	38,5	16,51

Sumber : BP3K Kecamatan Tabukan Tengah

Tabel : 5.8. Luas Panen, Produksi, dan Produktifitas Kacang Hijau Di Kecamatan Tabukan Tengah 2009

Desa	Luas Panen (Ha)	Produksi (Ton)	Produktifitas (Ton/Ha)
[1]	[2]	[3]	[4]
1. Bowongkali	0,50	0,47	0,94
2. Kulur II	-	-	-
3. Kulur I	-	-	-
4. Bira	0,25	0,28	1,12
5. Kuma	-	-	-
6. Bungalawang	0,50	0,52	1,04
7. Miulu	-	-	-
8. Gunung	-	-	-
9. Talengen	-	-	-
10. Biru	-	-	-
11. Tariang Baru	0,25	0,23	0,92
12. Sensong	-	-	-
13. Rendingan	0,25	0,26	1,04
14. Palahenaeng	-	-	-
15. Timbelang	-	-	-
16. Malueng	-	-	-
17. Palelangen	-	-	-
18. Kuma I	0,25	0,24	0,96
2009	2	2	6,02

Sumber : BP3K Kecamatan Tabukan Tengah

Tabel : 5.9. Banyaknya Pohon Durian, Produksi, dan Produktivitasnya Di Kecamatan Tabukan Tengah 2009

Desa	Banyaknya Pohon	Produksi (Ton)	Produktifitas (Ton/Banyaknya Pohon)
[1]	[2]	[3]	[4]
1. Bowongkali	54	-	-
2. Kulur II	60	-	-
3. Kulur I	65	-	-
4. Bira	48	-	-
5. Kuma	25	1	0,04
6. Bungalawang	30	-	-
7. Miulu	62	-	-
8. Gunung	34	-	-
9. Talengen	31	-	-
10. Biru	45	-	-
11. Tariang Baru	60	-	-
12. Sensong	53	3	0,06
13. Rendingan	35	-	-
14. Palahenaeng	41	-	-
15. Timbelang	14	-	-
16. Malueng	21	-	-
17. Palelangen	27	-	-
18. Kuma I	30	2	0,07
2009	735	6	0,16

Sumber : BP3K Kecamatan Tabukan Tengah

Tabel : 5.10. Banyaknya Pohon Mangga, Produksi, dan Produktivitasnya
Di Kecamatan Tabukan Tengah
2009

Desa	Banyaknya Pohon	Produksi (Ton)	Produktifitas (Ton/Banyaknya Pohon)
[1]	[2]	[3]	[4]
1. Bowongkali	85	4,25	0,05
2. Kulur II	70	3,50	0,05
3. Kulur I	74	3,70	0,05
4. Bira	57	3,10	0,05
5. Kuma	50	2,9	0,06
6. Bungalawang	49	2,8	0,06
7. Miulu	87	5,4	0,06
8. Gunung	64	1,92	0,03
9. Talengen	55	3,30	0,06
10. Biru	56	2,80	0,05
11. Tariang Baru	63	3,78	0,06
12. Sensong	52	2,6	0,05
13. Rendingan	38	2,28	0,06
14. Palahenaeng	31	1,24	0,04
15. Timbelang	22	1,1	0,05
16. Malueng	20	1	0,05
17. Palelangen	30	1,23	0,04
18. Kuma I	40	2	0,05
2009	943	48,9	0,92

Sumber : BP3K Kecamatan Tabukan Tengah

Tabel : 5.11. Banyaknya Pohon Pisang, Produksi, dan Produktivitasnya
Di Kecamatan Tabukan Tengah
2009

Desa	Banyaknya Pohon	Produksi (Ton)	Produktifitas (Ton/Banyaknya Pohon)
[1]	[2]	[3]	[4]
1. Bowongkali	750	3,75	0,0050
2. Kulur II	1.223	6,11	0,0050
3. Kulur I	1.312	6,56	0,0050
4. Bira	937	4,68	0,0050
5. Kuma	563	1,25	0,0022
6. Bungalawang	500	4,11	0,0082
7. Miulu	891	4,25	0,0048
8. Gunung	634	3,16	0,0050
9. Talengen	716	3,57	0,0050
10. Biru	758	3,53	0,0047
11. Tariang Baru	616	2,66	0,0043
12. Sensong	783	3,65	0,0047
13. Rendingan	517	2,32	0,0045
14. Palahenaeng	419	2,09	0,0050
15. Timbelang	371	1,24	0,0033
16. Malueng	200	0,25	0,0013
17. Palelangen	1.200	-	-
18. Kuma I	600	-	-
2009	12.990	53,18	0,07

Sumber : BP3K Kecamatan Tabukan Tengah

Tabel : 5.12. Banyaknya Pohon Langsung, Produksi, dan Produktivitasnya
Di Kecamatan Tabukan Tengah
2009

Desa	Banyaknya Pohon	Produksi (Ton)	Produktifitas (Ton/Banyaknya Pohon)
[1]	[2]	[3]	[4]
1. Bowongkali	137	-	-
2. Kulur II	61	-	-
3. Kulur I	54	-	-
4. Bira	147	-	-
5. Kuma	70	-	-
6. Bungalawang	90	-	-
7. Miulu	170	-	-
8. Gunung	156	-	-
9. Talengen	142	-	-
10. Biru	151	-	-
11. Tariang Baru	160	-	-
12. Sensong	155	-	-
13. Rendingan	138	-	-
14. Palahenaeng	132	-	-
15. Timbelang	121	-	-
16. Malueng	60	-	-
17. Palelangen	130	-	-
18. Kuma I	70	-	-
2009	2.144	-	-

Sumber : BP3K Kecamatan Tabukan Tengah

Tabel : 5.13. Banyaknya Pohon Nenas, Produksi, dan Produktivitasnya
Di Kecamatan Tabukan Tengah
2009

Desa	Banyaknya Pohon	Produksi (Ton)	Produktifitas (Ton/Banyaknya Pohon)
[1]	[2]	[3]	[4]
1. Bowongkali	2.450	-	-
2. Kulur II	1.170	-	-
3. Kulur I	-	-	-
4. Bira	5.681	-	-
5. Kuma	-	-	-
6. Bungalawang	2.100	-	-
7. Miulu	5.000	-	-
8. Gunung	15.000	-	-
9. Talengen	4.180	-	-
10. Biru	3.150	-	-
11. Tariang Baru	2.115	-	-
12. Sensong	-	-	-
13. Rendingan	-	-	-
14. Palahenaeng	-	-	-
15. Timbelang	-	-	-
16. Malueng	-	-	-
17. Palelangen	3.217	-	-
18. Kuma I	-	-	-
2009	44.063	-	-

Sumber : BP3K Kecamatan Tabukan Tengah

Tabel : 5.14. Banyaknya Pohon Pepaya, Produksi, dan Produktivitasnya
Di Kecamatan Tabukan Tengah
2009

Desa	Banyaknya Pohon	Produksi (Ton)	Produktifitas (Ton/Banyaknya Pohon)
[1]	[2]	[3]	[4]
1. Bowongkali	45	-	-
2. Kulur II	30	-	-
3. Kulur I	32	-	-
4. Bira	71	-	-
5. Kuma	50	-	-
6. Bungalawang	50	-	-
7. Miulu	65	-	-
8. Gunung	75	-	-
9. Talengen	48	-	-
10. Biru	57	-	-
11. Tariang Baru	33	-	-
12. Sensong	43	-	-
13. Rendingan	21	-	-
14. Palahenaeng	37	-	-
15. Timbelang	17	-	-
16. Malueng	17	-	-
17. Palelangen	80	-	-
18. Kuma I	40	-	-
2009	811	-	-

Sumber : BP3K Kecamatan Tabukan Tengah

Tabel : 5.15. Luas Areal Perkebunan Rakyat per Jenis
Tanaman
Di Kecamatan Tabukan Tengah
2009

Desa	Sagu (Ha)	Kelapa (Ha)	Cengkeh (Ha)	Pala (Ha)	Kopi (Ha)	Kakao (Ha)
[1]	[2]	[3]	[4]	[5]	[6]	[7]
1. Bowongkali	*	174	53	13	-	-
2. Kulur II	*	87	43	6	-	-
3. Kulur I	*	83	34	22	-	-
4. Bira	*	98	35	46	-	1
5. Kuma	*	85	18	19	-	0,5
6. Bungalawang	*	183	26	15	-	0,5
7. Miulu	*	166	28	22	0,5	-
8. Gunung	*	112	20	14	1	-
9. Talengen	*	188	19	11	1	1
10. Biru	*	147	28	29	0,5	-
11. Tariang Baru	*	132	25	35	-	-
12. Sensong	*	95	36	49	-	0,5
13. Rendingan	*	56	15	12	-	-
14. Palahenaeng	*	87	12	6	-	-
15. Timbelang	*	73	16	9	-	-
16. Malueng	*	68	16	9	-	-
17. Palelangen	*	86	22	5	0,5	-
18. Kuma I	*	69	21	12	-	-
2009		1.989	467	334,00	3,5	3,5

Catatan : * Belum ada Data

Sumber : BP3K Kecamatan Tabukan Tengah

Tabel : 5.16. Produksi Perkebunan Rakyat per Jenis Tanaman Di Kecamatan Tabukan Tengah 2009

Desa	Sagu (Ha)	Kelapa (Ha)	Cengkeh (Ha)	Pala (Ha)	Kopi (Ha)	Kakao (Ha)
[1]	[2]	[3]	[4]	[5]	[6]	[7]
1. Bowongkali	*	130,42	0,97	7,46	-	-
2. Kulur II	*	65,21	1,56	3,44	-	-
3. Kulur I	*	62,21	0,82	12,62	-	-
4. Bira	*	73,49	0,84	26,38	-	-
5. Kuma	*	63,7	0,43	10,9	-	-
6. Bungalawang	*	137,16	0,62	8,6	-	-
7. Miulu	*	124,53	0,67	12,62	0,033	-
8. Gunung	*	83,95	0,48	8,03	0,065	-
9. Talengen	*	140,92	0,46	6,31	0,065	-
10. Biru	*	110,19	0,67	16,64	0,033	-
11. Tariang Baru	*	98,94	0,6	20,07	-	-
12. Sensong	*	71,2	0,86	28,11	-	-
13. Rendingan	*	41,99	0,36	6,88	-	-
14. Palahenaeng	*	54,83	0,38	3,44	-	-
15. Timbelang	*	65,71	0,28	5,16	-	-
16. Malueng	*	51,56	0,28	5,17	-	-
17. Palelangen	*	64,82	0,53	2,87	0,033	-
18. Kuma I	*	52,42	0,5	6,88	-	-
2009		1493,25	11,31	191,58	0,229	-

Catatan : * Belum ada Data

Sumber : BP3K Kecamatan Tabukan Tengah

Tabel : 5.17. Luas Areal Tanaman Kelapa dan Banyaknya Pohon Di Kecamatan Tabukan Tengah 2009

Desa	Luas Areal (Ha)			Jumlah
	BM	M	TM	
[1]	[2]	[3]	[4]	[5]
1. Bowongkali	17,23	132,54	24,23	174
2. Kulur II	8,61	66,27	12,12	87
3. Kulur I	8,22	63,22	11,56	83
4. Bira	9,70	74,65	13,65	98
5. Kuma	8,42	64,74	11,84	85
6. Bungalawang	18,12	139,39	25,49	183
7. Miulu	16,34	126,55	23,11	166
8. Gunung	11,09	85,31	15,60	112
9. Talengen	18,61	143,21	26,18	188
10. Biru	14,55	111,98	20,47	147
11. Tariang Baru	13,07	100,55	18,38	132
12. Sensong	9,41	72,36	13,23	95
13. Rendingan	5,54	42,67	7,79	56
14. Palahenaeng	7,11	66,78	10,17	84,06
15. Timbelang	8,10	55,72	12,12	75,94
16. Malueng	6,13	52,4	9,47	68
17. Palelangen	8,15	65,87	11,98	86
18. Kuma I	6,12	53,27	9,61	69
2009	194,52	1.517,48	277	1.989

Keterangan :

BM : Belum Menghasilkan

M : Menghasilkn

TM ; Tidak Menghasilkan

Sumber : BP3K Kecamatan Tabukan Tengah

Tabel : 5.17. Luas Areal Tanaman Kelapa dan Banyaknya Pohon Di Kecamatan Tabukan Tengah 2009

Lanjutan

Desa	Banyaknya Pohon			Jumlah
	BM	M	TM	
[1]	[2]	[3]	[4]	[5]
1. Bowongkali	2.137	18.083	3.272	23.492
2. Kulur II	1.068	9.040	1.636	11.744
3. Kulur I	1.019	8.625	1.560	11.204
4. Bira	1.203	10.184	1.842	13.229
5. Kuma	1.044	8.833	1.598	11.475
6. Bungalawang	2.248	19.017	3.441	24.706
7. Miulu	2.039	17.251	3.121	22.411
8. Gunung	1.376	11.638	2.105	15.119
9. Talengen	2.309	19.537	3.534	25.380
10. Biru	1.806	15.276	2.764	19.846
11. Tariang Baru	1.620	13.717	2.483	17.820
12. Sensong	1.167	9.872	1.787	12.826
13. Rendingan	688	5.818	1.052	7.558
14. Palahenaeng	1.069	9.041	1.636	11.746
15. Timbelang	897	7.586	1.373	9.856
16. Malueng	835	7.066	1.278	9.179
17. Palelangen	1.056	8.937	1.616	11.609
18. Kuma I	848	7.170	1.297	9.315
2009	24.429	206.691	37.395	268.515

Keterangan :
 BM : Belum Menghasilkan
 M : Menghasilakn
 TM ; Tidak Menghasilkan

Sumber : BP3K Kecamatan Tabukan Tengah

Tabel : 5.18. Luas Areal Tanaman Cengkeh dan Banyaknya Pohon Di Kecamatan Tabukan Tengah 2009

Desa	Luas Areal (Ha)			Jumlah
	BM	M	TM	
[1]	[2]	[3]	[4]	[5]
1. Bowongkali	8,17	41,09	3,63	52,89
2. Kulur II	6,63	33,33	2,95	42,91
3. Kulur I	5,24	26,36	2,33	33,93
4. Bira	5,39	27,13	2,40	34,92
5. Kuma	2,77	13,95	1,23	17,95
6. Bungalawang	4,01	20,16	1,78	25,95
7. Miulu	4,31	21,70	1,92	27,93
8. Gunung	3,08	15,50	1,37	19,95
9. Talengen	2,93	14,73	1,30	18,96
10. Biru	4,31	21,70	1,92	27,93
11. Tariang Baru	3,85	19,38	1,71	24,94
12. Sensong	5,55	27,91	2,47	35,93
13. Rendingan	2,31	11,63	1,03	14,97
14. Palahenaeng	1,85	9,30	0,82	11,97
15. Timbelang	2,47	12,40	1,10	15,97
16. Malueng	2,47	12,40	1,10	15,97
17. Palelangen	3,39	17,05	1,51	21,95
18. Kuma I	3,24	16,28	1,44	20,96
2009	71,97	362	32,01	465,98

Keterangan :
 BM : Belum Menghasilkan
 M : Menghasilakn
 TM ; Tidak Menghasilkan

Sumber : BP3K Kecamatan Tabukan Tengah

Tabel : 5.18. Luas Areal Tanaman Cengkeh dan Banyaknya Pohon Di Kecamatan Tabukan Tengah 2009

Lanjutan

Desa	Banyaknya Pohon			Jumlah
	BM	M	TM	
[1]	[2]	[3]	[4]	[5]
1. Bowongkali	1.291	6.509	574	8.374
2. Kulur II	1.047	5.281	466	6.794
3. Kulur I	828	4.176	368	5.372
4. Bira	853	4.298	379	5.530
5. Kuma	438	2.211	195	2.844
6. Bungalawang	633	3.193	281	4.107
7. Miulu	682	3.439	303	4.424
8. Gunung	487	2.456	217	3.160
9. Talengen	463	2.333	206	3.002
10. Biru	682	3.439	303	4.424
11. Tariang Baru	609	3.070	271	3.950
12. Sensong	877	4.421	390	5.688
13. Rendingan	365	1.842	162	2.369
14. Palahenaeng	390	1.965	173	2.528
15. Timbelang	292	1.474	130	1.896
16. Malueng	390	1.965	172	2.527
17. Palelangen	536	2.702	238	3.476
18. Kuma I	512	2.579	227	3.318
2009	11.375	57.353	5.055	73.783

Keterangan :

BM : Belum Menghasilkan

M : Menghasilakn

TM ; Tidak Menghasilkan

Sumber : BP3K Kecamatan Tabukan Tengah

Tabel : 5.19. Luas Areal Tanaman Pala dan Banyaknya Pohon Di Kecamatan Tabukan Tengah 2009

Desa	Luas Areal (Ha)			Jumlah
	BM	M	TM	
[1]	[2]	[3]	[4]	[5]
1. Bowongkali	0,74	11,13	1,13	13
2. Kulur II	0,34	5,14	0,52	6
3. Kulur I	1,26	18,84	1,92	22
4. Bira	2,62	39,38	4	46
5. Kuma	1,08	16,27	1,65	19
6. Bungalawang	0,86	12,84	1,30	15
7. Miulu	1,26	18,84	1,92	22
8. Gunung	0,80	11,99	1,22	14
9. Talengen	0,63	9,42	0,96	11
10. Biru	1,65	24,83	2,53	29
11. Tariang Baru	2	29,96	3,04	35
12. Sensong	2,79	41,95	4,27	49
13. Rendingan	0,68	10,27	1,04	12
14. Palahenaeng	0,51	5,14	0,52	6
15. Timbelang	0,34	7,70	0,78	9
16. Malueng	0,51	7,71	0,78	9
17. Palelangen	0,29	4,28	0,43	5
18. Kuma I	0,68	10,27	1,04	12
2009	19	286	29,05	334

Keterangan :

BM : Belum Menghasilkan

M : Menghasilakn

TM ; Tidak Menghasilkan

Sumber : BP3K Kecamatan Tabukan Tengah

Tabel : 5.19. Luas Areal Tanaman Pala dan Banyaknya Pohon
Di Kecamatan Tabukan Tengah
2009

Lanjutan

Desa	Banyaknya Pohon			Jumlah
	BM	M	TM	
[1]	[2]	[3]	[4]	[5]
1. Bowongkali	114	1.714	174	2.002
2. Kulur II	53	791	80	924
3. Kulur I	192	2.901	295	3.388
4. Bira	402	6.065	617	7.084
5. Kuma	166	2.505	255	2.926
6. Bungalawang	131	1.978	201	2.310
7. Miulu	192	2.901	295	3.388
8. Gunung	122	1.846	188	2.156
9. Talengen	96	1.450	148	1.694
10. Biru	253	3824	389	4.466
11. Tariang Baru	306	4615	469	5.390
12. Sensong	428	6.461	657	7.546
13. Rendingan	105	1.582	161	1.848
14. Palahenaeng	78	1.187	121	1.386
15. Timbelang	53	791	80	924
16. Malueng	78	1.187	121	1.386
17. Palelangen	44	659	67	770
18. Kuma I	105	1.582	161	1.848
2009	2.918	44.039	4.479	51.436

Keterangan :
BM : Belum Menghasilkan
M : Menghasilakn
TM ; Tidak Menghasilkan

Sumber : BP3K Kecamatan Tabukan Tengah

Tabel : 5.20. Banyaknya Populasi Ternak Menurut Jenisnya
Di Kecamatan Tabukan Tengah
2009

Desa	Sapi Perah	Sapi	Kerbau	Kuda	Kambing	Babi
[1]	[2]	[3]	[4]	[5]	[6]	[7]
1. Bowongkali	-	1	-	-	2	30
2. Kulur II	-	-	-	-	27	63
3. Kulur I	-	3	-	-	5	51
4. Bira	-	-	-	-	16	41
5. Kuma	-	-	-	-	29	30
6. Bungalawang	-	-	-	-	-	20
7. Miulu	-	-	-	-	-	10
8. Gunung	-	-	-	-	8	28
9. Talengen	-	3	-	-	13	68
10. Biru	-	3	-	-	21	5
11. Tariang Baru	-	5	-	-	17	10
12. Sensong	-	2	-	-	10	5
13. Rendingan	-	2	-	-	5	-
14. Palahenaeng	-	-	-	-	5	4
15. Timbelang	-	-	-	-	4	20
16. Malueng	-	-	-	-	2	-
17. Palelangen	-	-	-	-	2	19
18. Kuma I	-	-	-	-	-	10
2009	-	19	-	-	166	414

Sumber : BP3K Kecamatan Tabukan Tengah

Tabel : 5.21. Banyaknya Populasi Unggas Menurut Jenisnya Di Kecamatan Tabukan Tengah 2009

Desa	Itik	Ayam Ras	Ayam Kampung
[1]	[2]	[3]	[4]
1. Bowongkali	11	-	312
2. Kulur II	33	-	117
3. Kulur I	19	-	138
4. Bira	-	-	219
5. Kuma	39	-	200
6. Bungalawang	-	-	150
7. Miulu	-	-	257
8. Gunung	-	-	378
9. Talengen	23	-	220
10. Biru	-	-	381
11. Tariang Baru	-	-	419
12. Sensong	6	-	393
13. Rendingan	-	-	273
14. Palahenaeng	-	-	281
15. Timbelang	-	-	193
16. Malueng	-	-	80
17. Palelangen	-	-	215
18. Kuma I	-	-	90
2009	131	-	4.316

Sumber : BP3K Kecamatan Tabukan Tengah

Tabel : 5.22. Banyaknya Rumahtangga Usaha Perikanan Di Kecamatan Tabukan Tengah 2009

Desa	Tanpa Perahu	Perahu Penangkap				Motor Tempel	Kapal Motor	Jumlah
		Kecil	Sedang	Besar	Jukun			
[1]	[2]	[3]	[4]	[5]	[6]	[7]	[8]	[9]
1. Bowongkali	5	10	5	-	30	-	-	50
2. Kulur II	10	15	8	-	10	5	-	48
3. Kulur I	-	20	10	2	15	-	-	47
4. Bira	-	-	-	-	-	-	-	-
5. Kuma	6	4	2	1	6	-	-	18
6. Bungalawang	7	6	2	-	4	2	-	22
7. Miulu	5	5	9	-	6	-	-	25
8. Gunung	-	-	-	-	-	-	-	-
9. Talengen	4	10	21	2	13	5	-	55
10. Biru	3	14	4	1	10	3	-	35
11. Tariang Baru	9	9	5	3	11	4	-	32
12. Sensong	4	11	4	-	9	-	-	28
13. Rendingan	8	13	6	1	14	1	-	43
14. Palahenaeng	2	20	9	1	17	5	-	57
15. Timbelang	-	-	-	-	-	-	-	-
16. Malueng	5	7	5	5	6	2	-	25
17. Palelangen	-	-	-	-	-	-	-	-
18. Kuma I	-	9	3	3	9	5	-	30
2009	68	153	93	19	160	32	-	515

Sumber : BP3K Kecamatan Tabukan Tengah

Tabel : 5.23 Produksi Perikanan Laut Menurut Jenis Ikan
Di Kecamatan Tabukan Tengah
2009

(Kg)

Desa	Jenis Ikan					
	Layang	Tongkol	Bobara	Onthoni	Cucut	Kembung
[1]	[2]	[3]	[4]	[5]	[6]	[7]
1. Bowongkali	-	-	-	-	-	-
2. Kulur II	1.000	700	150	1500	-	-
3. Kulur I	925	700	75	200	-	-
4. Bira	-	-	-	-	-	-
5. Kuma	5.000	850	-	300	-	-
6. Bungalawang	-	-	-	-	-	-
7. Miulu	-	-	-	-	-	-
8. Gunung	-	-	-	-	-	-
9. Talengen	450	300	200	250	-	-
10. Biru	-	-	-	-	-	-
11. Tariang Baru	-	-	-	-	-	-
12. Sensong	475	325	300	325	-	-
13. Rendingan	-	-	-	-	-	-
14. Palahenaeng	700	925	600	525	-	-
15. Timbelang	-	-	-	-	-	-
16. Malueng	400	525	375	475	-	-
17. Palelangen	-	-	-	-	-	-
18. Kuma I	-	-	-	-	-	-
2009	8.950	4.325	1.700	3.575	-	-

Sumber : BP3K Kecamatan Tabukan Tengah

6. Industri, Pertambangan dan Energi

Usaha industri kecil dan kerajinan rumah tangga di Kecamatan Tabukan Tengah yang paling besar yaitu kerajinan rumah tangga dari kayu (lihat tabel 6.1).

Banyaknya pelanggan Listrik PLN di Kecamatan Tabukan Tengah adalah berjumlah 998 pelanggan, diluar Desa Gunung, Timbelang, Malueng, Rendingan, Tariang Baru dan Sensong karena desa tersebut terdaftar di PLN Cab. Tabukan Utara.

Banyaknya nilai air minun yang disalurkan menurut jenis konsumen dan banyaknya air minum yang disalurkan menurut bulan di kecamatan Tabukan Tengah tidak dapat kami publikasikan karna sampai berakhirnya pengumpulan data responden tidak dapa kami temui.

Tabel : 6.1. Banyaknya Usaha Industri Kecil dan Kerajinan Rumah tangga Di Kecamatan Tabukan Tengah 2009

Desa	Jenis Industri Kecil/Kerajinan Rumah tangga				
	Batu Bata/ Batako	Meubel	Bengkel	Pandai Besi	Tukang Kayu
[1]	[2]	[3]	[4]	[5]	[6]
1. Bowongkali	-	-	-	-	8
2. Kulur II	-	1	1	1	5
3. Kulur I	-	1	-	1	7
4. Bira	-	1	1	1	6
5. Kuma	-	-	-	-	5
6. Bungalawang	-	5	-	-	7
7. Miulu	-	-	-	-	5
8. Gunung	-	-	-	-	6
9. Talengen	-	-	-	-	6
10. Biru	-	-	-	1	5
11. Tariang Baru	-	-	-	-	3
12. Sensong	-	-	-	-	5
13. Rendingan	-	-	-	-	4
14. Timbelang	-	-	-	-	6
15. Palahenaeng	-	-	-	-	3
16. Malueng	-	-	-	-	2
17. Palelangen	-	-	-	1	5
18. Kuma I	-	-	2	-	6
2009	-	8	4	5	94

Sumber: Kantor Camat Tabukan Tengah

Tabel : 6.1. Banyaknya Usaha Industri Kecil dan Kerajinan Rumahtangga Di Kecamatan Tabukan Tengah 2009

Lanjutan

Desa	Jenis Industri Kecil/Kerajinan Rumahtangga				
	Kerajinan Bambu	Anyaman	Servis Elektr onik	Salon/ Pangkas Rambut	Jahit
[1]	[2]	[3]	[4]	[5]	[6]
1. Bowongkali	-	-	-	-	2
2. Kulur II	-	-	-	-	-
3. Kulur I	1	-	-	-	3
4. Bira	-	-	-	-	-
5. Kuma	-	-	-	-	-
6. Bungalawang	-	-	-	-	2
7. Miulu	-	-	-	-	-
8. Gunung	-	-	-	-	-
9. Talengen	-	2	-	-	-
10. Biru	-	-	-	-	-
11. Tariang Baru	-	-	-	-	-
12. Sensong	-	-	-	-	-
13. Rendingan	-	-	-	-	-
14. Timbelang	5	-	-	-	-
15. Palahenaeng	-	-	-	-	-
16. Malueng	-	5	-	-	-
17. Palelangen	-	-	-	-	-
18. Kuma I	-	-	-	-	-
2009	6	7	-	-	7

Sumber: Kantor Camat Tabukan Tengah

Tabel : 6.2. Banyaknya Pelanggan Listrik Menurut Jenis Di Kecamatan Tabukan Tengah 2009

Desa	Rumah Tangga	Usaha	Industri	Umum	jumlah
[1]	[3]	[3]	[4]	[5]	[6]
1. Bowongkali	48	-	-	3	51
2. Kulur II	270	2	-	7	279
3. Kulur I					
4. Bira	98	-	-	6	104
5. Kuma	208	5	-	16	229
6. Kuma I					
7. Miulu	61	-	-	5	66
8. Gunung	-	-	-	-	-
9. Talengen	107	-	-	6	113
10. Biru	44	1	-	2	47
11. Tariang Baru	-	-	-	-	-
12. Sensong	-	-	-	-	-
13. Rendingan	-	-	-	-	-
14. Timbelang	-	-	-	-	-
15. Palahenaeng	-	-	-	-	-
16. Malueng	-	-	-	-	-
17. Palelangen	100	1	-	8	109
18. Bungalawang					
2009	936	8	-	53	998

Sumber : Kantor Cab.PLN.Kecamatan Tabukan Tengah

Tabel : 6.3. Banyaknya Pelanggan Air Minum Menurut Jenis Konsumen Di Kecamatan Tabukan Tengah 2009

Desa	Tempat Tinggal	Hotel/ Obyek Wisata	Badan Sosial/ Rumah Sakit/ Tempat Ibadah	Umum
[1]	[2]	[3]	[4]	[5]
1. Bowongkali	-	-	-	-
2. Kulur II	-	-	-	-
3. Kulur I	-	-	-	-
4. Bira	-	-	-	-
5. Kuma	-	-	-	-
6. Bungalawang	-	-	-	-
7. Miulu	-	-	-	-
8. Gunung	-	-	-	-
9. Talengen	-	-	-	-
10. Biru	-	-	-	-
11. Tariang Baru	-	-	-	-
12. Sensong	-	-	-	-
13. Rendingan	-	-	-	-
14. Timbelang	-	-	-	-
15. Palahenaeng	-	-	-	-
16. Malueng	-	-	-	-
17. Palelangen	-	-	-	-
18. Kuma I	-	-	-	-
	-	-	-	-
2009	-	-	-	-

Sumber : Tidak dapat informasi data

Tabel : 6.3. Banyaknya Pelanggan Air Minum Menurut Jenis Konsumen Di Kecamatan Tabukan Tengah 2009

Lanjutan

Desa	Toko/ Industri	Lain-lain	Jumlah
[1]	[2]	[3]	[4]
1. Bowongkali	-	-	-
2. Kulur II	-	-	-
3. Kulur I	-	-	-
4. Bira	-	-	-
5. Kuma	-	-	-
6. Bungalawang	-	-	-
7. Miulu	-	-	-
8. Gunung	-	-	-
9. Talengen	-	-	-
10. Biru	-	-	-
11. Tariang Baru	-	-	-
12. Sensong	-	-	-
13. Rendingan	-	-	-
14. Timbelang	-	-	-
15. Palahenaeng	-	-	-
16. Malueng	-	-	-
17. Palelangen	-	-	-
18. Kuma I	-	-	-
	-	-	-
2009	-	-	-

Sumber : Tidak dapat informasi data

Tabel : 6.4. Banyaknya dan Nilai Air Minum yang Disalurkan Menurut Jenis Konsumen Di Kecamatan Tabukan Tengah 2009

Kategori	Air Minum yang Disalurkan	
	Banyaknya (M ³)	Nilai (Rp)
[1]	[2]	[3]
1. Rumah/Tempat Tinggal	-	-
2. Hotel/Obyek Wisata	-	-
3. Badan Sosial/Tempat Ibadah	-	-
4. Sarana Umum	-	-
5. Toko/Industri/Perusahaan	-	-
6. Industri/Kantor Pemerintah	-	-
7. Lainnya	-	-
8. Susut/Hilang Dalam Penyaluran	-	-
2009	-	-

Sumber : Tidak dapat informasi data

Tabel : 6.5. Banyaknya Air Minum yang Disalurkan Menurut Bulan Di Kecamatan Tabukan Tengah 2009

Bulan Operasi	Air Minum yang Disalurkan (M ³)
[1]	[2]
1. Januari	-
2. Pebruari	-
3. Maret	-
4. April	-
5. Mei	-
6. Juni	-
7. Juli	-
8. Agustus	-
9. September	-
10. Oktober	-
11. November	-
12. Desember	-
2009	-

Sumber : Tidak dapat informasi data

7. Perdagangan

Kecamatan Tabukan Tengah memiliki 6 buah pasar dan 40 usaha warung/kios yang dikelola oleh Perorangan. Untuk usaha pertokoan dan restoran/rumah makan belum ada, semuanya masih terkonsentrasi di kecamatan Tahuna. Fasilitas hotel/penginapan belum tersedia di kecamatan Tabukan Tengah, walaupun di kecamatan ini mempunyai objek pariwisata.

Untuk informasi yang disampaikan diatas itu dapat dilihat secara lengkap pada tabel 7.1 dan tabel 7.2

Tabel : 7.1. Banyaknya Pasar, Toko, Warung/Kios, dan Restoran / Rumah Makan Di Kecamatan Tabukan Tengah 2009

Kelurahan	Pasar		Toko	Warung/ Kios	Restoran/ Rumah Makan
	Bangunan	Tanpa Bangunan			
[1]	[2]	[3]	[4]	[5]	[6]
1. Bowongkali	-	-	-	-	-
2. Kulur II	1	-	-	-	-
3. Kulur I	-	-	-	-	-
4. Bira	-	-	-	-	-
5. Kuma	1	-	-	7	-
6. Bungalawang	1	-	-	8	-
7. Miulu	1	-	-	3	-
8. Gunung	-	-	-	-	-
9. Talengen	1	-	-	6	-
10. Biru	1	-	-	3	-
11. Tariang Baru	-	-	-	-	-
12. Sensong	-	-	-	5	-
13. Rendingan	-	-	-	-	-
14. Timbelang	-	-	-	-	-
15. Palahenaeng	-	-	-	-	-
16. Malueng	-	-	-	-	-
17. Palelangen	-	-	-	1	-
18. Kuma I	-	-	-	7	-
2009	6	-	-	40	-

Sumber : Kantor Camat Tabukan Tengah

Tabel 7.2. Banyaknya Hotel/ Penginapan, Asrama/ Kos, Restoran/Rumah Makan Di Kecamatan Tabukan Tengah 2009

Kelurahan	Hotel/ Penginapan	Asrama/ Kos	Restoran/ Rumah Makan
[1]	[2]	[3]	
1. Bowongkali	-	-	-
2. Kulur II	-	-	-
3. Kulur I	-	-	-
4. Bira	-	-	-
5. Kuma	-	-	-
6. Bungalawang	-	-	-
7. Miulu	-	-	-
8. Gunung	-	-	-
9. Talengen	-	-	-
10. Biru	-	-	-
11. Tariang Baru	-	-	-
12. Sensong	-	-	-
13. Rendingan	-	-	-
14. Timbelang	-	-	-
15. Palahenaeng	-	-	-
16. Malueng	-	-	-
17. Palelangen	-	-	-
18. Kuma I	-	-	-
2009	-	-	-

Sumber : Kantor Camat Tabukan Tengah

8. Transportasi, Komunikasi dan Pariwisata

Tabel 8.1 s/d tabel 8.8 menyajikan keadaan jalan berdasarkan kondisi permukaan jalan dan lapisan permukaan jalan di kecamatan Tabukan Tengah.

Banyaknya kendaraan bermotor dan tidak bermotor serta banyaknya sarana komunikasi dikecamatan Tabukan Tengah dapat dilihat pada tabel (8.10) dan table (8.11.).

Tabel : 8.1. Keadaan Jalan Menurut Lapisan Permukaan Di Kecamatan Tabukan Tengah 2009

A.Jalan Kolektor Primer				(Km)		
Nama Poros Jalan	Titik Pengenal		Wilayah Kampung/ Kecamatan	Panjang Tiap Lapisan Permukaan		
	Titik Awal	Titik Akhir		Aspal	Kerikil	Tanah
[1]	[2]	[3]	[4]	[5]	[6]	[7]
1. Peta-Gunung-Manumpitaeng	Sp.Peta Selatan	Sp.Manumpitaeng	Tabut-Tabteng	13	-	-
2. Manganitu-Manumpitaeng-Miulu	Sp.Terminal	Sp.Miulu	Manganitu-Tabteng	7,9	-	-
2009				20,9		

Sumber : Dinas Pekerjaan Umum (Bina Marga)

Tabel : 8.1. Keadaan Jalan Menurut Lapisan Permukaan Di Kecamatan Tabukan Tengah 2009

B. Jalan Kolektor Sekunder			Lanjutan (KM)			
Nama Poros Jalan	Titik Pengenal		Wilayah Kampung/ Kecamatan	Panjang Tiap Lapisan Permukaan		
	Titik Awal	Titik Akhir		As pal	Keri kil	Tanah
[1]	[2]	[3]	[4]	[5]	[6]	[7]
1. Biru-Gunung	Biru	Gunung	Tabukan Tengah	1,5	0,5	-
2. Manumpitaeng-Kasuburan-Palelangen-Bungalawang	Liwung	Bungalawang	Manganitu-Tabteng	1,5	0,25	4,25
3. Lesabe-Bukide-Mamilului-Bowongkali	Lesabe	Bowongkali	Tabsel-Tabteng	-	-	10,45
2009				3	0,75	14,7

Sumber : Dinas Pekerjaan Umum (Bina Marga)

Tabel : 8.1. Keadaan Jalan Menurut Lapisan Permukaan Di Kecamatan Tabukan Tengah 2009

C. Jalan Lokal primer			Lanjutan(KM)			
Nama Poros Jalan	Titik Pengenal		Wilayah Kampung/ Kecamatan	Panjang Tiap Lapisan Permukaan		
	Titik Awal	Titik Akhir		As pal	Keri kil	Tanah
[1]	[2]	[3]	[4]	[5]	[6]	[7]
1. Kuma-Bungalawang	kuma	Bungalawang	Tabukan Tengah	-	-	2
2. Kuma-Sapaeng-Puntieng-Bungalawang	Kuma	Bungalawang	Tabukan Tengah	-	-	4
3. Miulu-Samalukang-gunung	Miulu	Gunung	Tabukan Tengah	-	-	3,3
4. Talengen-Palahenaeng	Talengen	Palahenaeng	Tabukan Tengah	-	-	1,7
5. Biru-Malueng	Biru	Malueng	Tabukan Tengah	-	-	1,5
6. Tariang Baru-Timbelang-Makaliahe	Tariang Baru	Makaliahe	Tabukan Tengah	-	-	2,5
7. Tariang Baru-Rendingan	Tariang Baru	Rendingan	Tabukan Tengah	-	-	2,3
8. Malise-Gunung	Malise	Gunung	Tabukan Tengah	2,10	-	-
9. Biru-Palahenaeng	Biru	Palahenaeng	Tabukan Tengah	0,10	-	1
10. Bira-Kahenesang-Kulur	Bira	Kulur	Tabukan Tengah	-	-	8,5
11. Ulung Peliang-Bowongkali	Upel (SDYPK)	Mamilului	Tamako-Tabteng	-	-	12
2009				2,2	-	38,8

Sumber : Dinas Pekerjaan Umum (Bina Marga)

Tabel : 8.1. Keadaan Jalan Menurut Lapisan Permukaan Di Kecamatan Tabukan Tengah 2009

D. Jalan Lingkungan Primer			Lanjutan(KM)			
Nama Poros Jalan	Titik Pengenal		Wilayah Kampung/ Kecamatan	Panjang Tiap Lapisan Permukaan		
	Titik Awal	Titik Akhir		As pal	Keri kil	Tana h
[1]	[2]	[3]	[4]	[5]	[6]	[7]
1. Jln Dalam IKK Tabukan Tengah	Kuma	Kuma	Tabukan Tengah	1,75	-	1,75
2. Mighang-Gunung	Mighang	Gunung	Tabukan Tengah	3	-	1,5
2009				4,75	-	3,25

Sumber : Dinas Pekerjaan Umum (Bina Marga)

Tabel : 8.2. Keadaan Jalan Menurut Kondisi Permukaan Di Kecamatan Tabukan Tengah 2009

A.Jalan Kolektor Primer				(Km)		
Nama Poros Jalan	Titik Pengenal		Wilayah Kampung/ Kecamatan	Panjang Tiap Kondisi Permukaan		
	Titik Awal	Titik Akhir		Baik	Seda ng	Rusak
[1]	[2]	[3]	[4]	[5]	[6]	[7]
1. Peta-Gunung-Manumpitaeng	Sp.Peta Selatan	Sp.Manumpitaeng	Tabut-Tabteng	13	-	-
2.Manganitu-Manumpitaeng-Miulu	Sp.Terminal	Sp.Miulu	Manganitu-Tabteng	7,9	-	-
2009				20,9	-	-

Sumber : Dinas Pekerjaan Umum (Bina Marga)

Tabel : 8.2. Keadaan Jalan Menurut Kondisi Permukaan Di Kecamatan Tabukan Tengah 2009

B. Jalan Kolektor Sekunder			Lanjutan(KM)			
Nama Poros Jalan	Titik Pengenal		Wilayah Kampung/ Kecamatan	Panjang Tiap Kondisi Permukaan		
	Titik Awal	Titik Akhir		Ba ik	Seda ng	Rusa k
[1]	[2]	[3]	[4]	[5]	[6]	[7]
1. Biru-Gunung	Biru	Gunung	Tabukan Tengah	2	1,5	0,5
2. Manumpitaeng-Kasuburan-Palelangen-Bungalawang	Liwung	Bungalawang	Manganitu-Tabteng	1,5	-	0,25
3. Lesabe-Bukide-Mamilului-Bowongkali	Lesabe	Bowongkali	Tabsel-Tabteng	-	-	10,45
2009				3,5	1,5	11,2

Sumber : Dinas Pekerjaan Umum (Bina Marga)

Tabel : 8.2. Keadaan Jalan Menurut Kondisi Permukaan Di Kecamatan Tabukan Tengah 2009

C. Jalan Lokal primer				Lanjutan(KM)		
Nama Poros Jalan	Titik Pengenal		Wilayah Kampung/ Kecamatan	Panjang Tiap Kondisi Permukaan		
	Titik Awal	Titik Akhir		Ba ik	Seda ng	Rusa k
[1]	[2]	[3]	[4]	[5]	[6]	[7]
1. Kuma-Bungalawang	kuma	Bungalawang	Tabukan Tengah	-	-	2
2. Kuma-Sapaeng-Puntieng-Bungalawang	Kuma	Bungalawang	Tabukan Tengah	-	-	4
3. Miulu-Samalukang-gunung	Miulu	Gunung	Tabukan Tengah	-	-	3,3
4. Talengen-Palahenaeng	Talengen	Palahenaeng	Tabukan Tengah	-	-	1,7
5. Biru-Malueng	Biru	Malueng	Tabukan Tengah	-	-	1,5
6. Tariang Baru-Timbelang-Makaliahe	Tariang Baru	Makaliahe	Tabukan Tengah	-	-	2,5
7. Tariang Baru-Rendingan	Tariang Baru	Rendingan	Tabukan Tengah	-	-	2,3
8. Malise-Gunung	Malise	Gunung	Tabukan Tengah	2,10	-	-
9. Biru-Palahenaeng	Biru	Palahenaeng	Tabukan Tengah	0,1	-	1
10. Bira-Kahenesang-Kulur	Bira	Kulur	Tabukan Tengah	-	-	8,5
11. Ulung Peliang-Bowongkali	Upel (SDYPK)	Mamilului	Tamako-Tabteng	-	-	12
2009				2,2	-	38,8

Sumber : Dinas Pekerjaan Umum (Bina Marga)

Tabel : 8.2. Keadaan Jalan Menurut Kondisi Permukaan Di Kecamatan Tabukan Tengah 2009

D. Jalan Lingkungan Primer Lanjutan (KM)

Nama Poros Jalan	Titik Pengenal		Wilayah Kampung/ Kecamatan	Panjang Tiap Kondisi Permukaan		
	Titik Awal	Titik Akhir		Baik	Sedang	Rusak
	[2]	[3]		[5]	[6]	[7]
[1]	[2]	[3]	[4]	[5]	[6]	[7]
1. Jln Dalam IKK Tabukan Tengah	Kuma	Kuma	Tabukan Tengah	1,75	0,75	1
2. Mighang-Gunung	Mighang	Gunung	Tabukan Tengah	3	-	1,5
2009				4,75	0,75	2,5

Sumber : Dinas Pekerjaan Umum (Bina Marga)

Tabel : 8.3. Panjang Dan Jumlah Jembatan Menurut Konstruksi Di Kecamatan Tabukan Tengah

Desa	Panjang (m)	Jenis Konstruksi	
		Beton	Rangka Beton
[1]	[2]	[3]	[4]
1. Bowongkali	*	*	*
2. Kulur II	*	*	*
3. Kulur I	*	*	*
4. Bira	*	*	*
5. Kuma	*	*	*
6. Bungalawang	*	*	*
7. Miulu	*	*	*
8. Gunung	*	*	*
9. Talengen	*	*	*
10. Biru	*	*	*
11. Tariang Baru	*	*	*
12. Sensong	*	*	*
13. Rendingan	*	*	*
14. Timbelang	*	*	*
15. Palahenaeng	*	*	*
16. Malueng	*	*	*
17. Palelangen	*	*	*
18. Kuma I	*	*	*
2009	-	-	-

(M)

Sumber : * Data tidak tersedia

Tabel 8.3. Panjang Dan Jumlah Jembatan Menurut Konstruksi Di Kecamatan Tabukan Tengah 2009

Lanjutan

Desa	Jenis Konstruksi		
	Kayu	Penyeberangan	Lainnya
[1]	[2]	[3]	[4]
1. Bowongkali	*	*	*
2. Kulur II	*	*	*
3. Kulur I	*	*	*
4. Bira	*	*	*
5. Kuma	*	*	*
6. Bungalawang	*	*	*
7. Miulu	*	*	*
8. Gunung	*	*	*
9. Talengen	*	*	*
10. Biru	*	*	*
11. Tariang Baru	*	*	*
12. Sensong	*	*	*
13. Rendingan	*	*	*
14. Timbelang	*	*	*
15. Palahenaeng	*	*	*
16. Malueng	*	*	*
17. Palelangen	*	*	*
18. Kuma I	*	*	*
2009	-	-	-

Sumber : * Data tidak tersedia

Tabel : 8.4. Banyaknya Kendaraan Bermotor dan Tidak Bermotor Menurut Jenisnya Di Kecamatan Tabukan Tengah 2009

Desa	Truk	Bus	Mobil Penumpang	Sepeda Motor
[1]	[2]	[3]	[4]	[5]
1. Bowongkali	-	-	1	23
2. Kulur II	-	-	1	7
3. Kulur I	-	-	1	5
4. Bira	2	-	3	13
5. Kuma	1	-	2	15
6. Bungalawang	-	-	2	31
7. Miulu	-	-	-	4
8. Gunung	-	-	-	54
9. Talengen	-	-	-	41
10. Biru	-	-	-	9
11. Tariang Baru	-	-	2	36
12. Sensong	-	-	1	5
13. Rendingan	-	-	-	4
14. Palahenaeng	-	-	-	1
15. Timbelang	-	-	-	25
16. Malueng	-	-	-	3
17. Palelangen	-	-	-	3
18. Kuma I	-	-	1	11
2009	3	-	14	290

Sumber: Kantor Camat Tabukan Tengah

Tabel : 8.4. Banyaknya Kendaraan Bermotor dan Tidak Bermotor Menurut Jenisnya Di Kecamatan Tabukan Tengah 2009

Lanjutan

Desa	Sepeda	Perahu Motor Tempel	Sampan/ Perahu	Gerobak
[1]	[2]	[3]	[4]	[5]
1. Bowongkali	-	-	-	-
2. Kulur II	-	15	19	-
3. Kulur I	-	17	20	-
4. Bira	-	-	5	-
5. kuma	-	-	9	-
6. Bungalawang	-	7	24	-
7. Miulu	-	3	7	-
8. Gunung	-	-	6	-
9. Talengen	-	15	-	-
10. Biru	-	-	-	-
11. Tariang Baru	-	34	34	-
12. Sensong	-	12	7	-
13. Rendingan	-	21	9	-
14. Palahenaeng	-	22	4	-
15. Timbelang	-	-	-	-
16. Malueng	-	6	3	-
17. Palelangen	-	-	-	-
18. kuma I	-	-	-	-
2009	-	152	147	-

Sumber : Kantor Camat Tabukan Tengah

Tabel : 8.5. Banyaknya Sarana Komunikasi Di Kecamatan Tabukan Tengah 2009

Desa	Televisi	Radio	Telepon	Wartel
[1]	[2]	[3]	[4]	[5]
1. Bowongkali	18	15	-	-
2. Kulur II	19	7	-	-
3. Kulur I	20	8	-	-
4. Bira	27	10	-	-
5. Kuma	28	5	-	-
6. Bungalawang	68	14	-	-
7. Miulu	12	5	-	-
8. Gunung	26	15	-	-
9. Talengen	77	10	-	-
10. Biru	17	2	-	-
11. Tariang Baru	61	-	-	-
12. Sensong	21	-	-	-
13. Rendingan	5	-	-	-
14. Palahenaeng	5	-	-	-
15. Timbelang	40	30	-	-
16. Malueng	4	7	-	-
17. Palelangen	3	-	-	-
18. Kuma I	17	3	-	-
2009	468	131	-	-

Sumber: Kantor Camat Tabukan Tengah

Tabel : 8.5. Banyaknya Sarana Komunikasi Di Kecamatan Tabukan Tengah 2009

Lanjutan

Desa	Parabola	Jastel	Pos	Handphone
[1]	[2]	[3]	[4]	[5]
1. Bowongkali	-	-	-	-
2. Kulur II	-	-	-	-
3. Kulur I	-	-	-	-
4. Bira	-	-	-	-
5. Kuma	-	-	-	-
6. Bungalawang	-	-	-	-
7. Miulu	-	-	-	-
8. Gunung	-	-	-	-
9. Talengen	-	-	-	-
10. Biru	-	-	-	-
11. Tariang Baru	-	-	-	-
12. Sensong	-	-	-	-
13. Rendingan	-	-	-	-
14. Palahenaeng	-	-	-	-
15. Timbelang	-	-	-	-
16. Malueng	-	-	-	-
17. Palelangen	-	-	-	-
18. Kuma I	-	-	1	-
2009	-	-	1	-

Sumber : Kantor Camat Tabukan Tengah

Tabel : 8.6. Banyaknya Objek Pariwisata Di Kecamatan Tabukan Tengah 2009

Desa	Nama Objek Wisata
[1]	[2]
1 Bowongkali	Panorama Pantai Humusu
2 Kulur II	-
3 Kulur I	-
4 Bira	-
5 Kuma	Pantai Sapaeng
6 Bungalawang	-
7 Miulu	-
8 Gunung	Rumah Belanda
9 Talengen	-
10 Biru	-
11 Tariang Baru	Pantai Penanualeng
12 Sensong	-
13 Rendingan	-
14 Palahenaeng	-
15 Timbelang	-
16 Malueng	-
17 Palelangen	-
18 Kuma I	-
2009	4

Sumber : Kantor Camat Tabukan Tengah

<http://sangihekab.bps.go.id>

9. Keuangan dan Harga

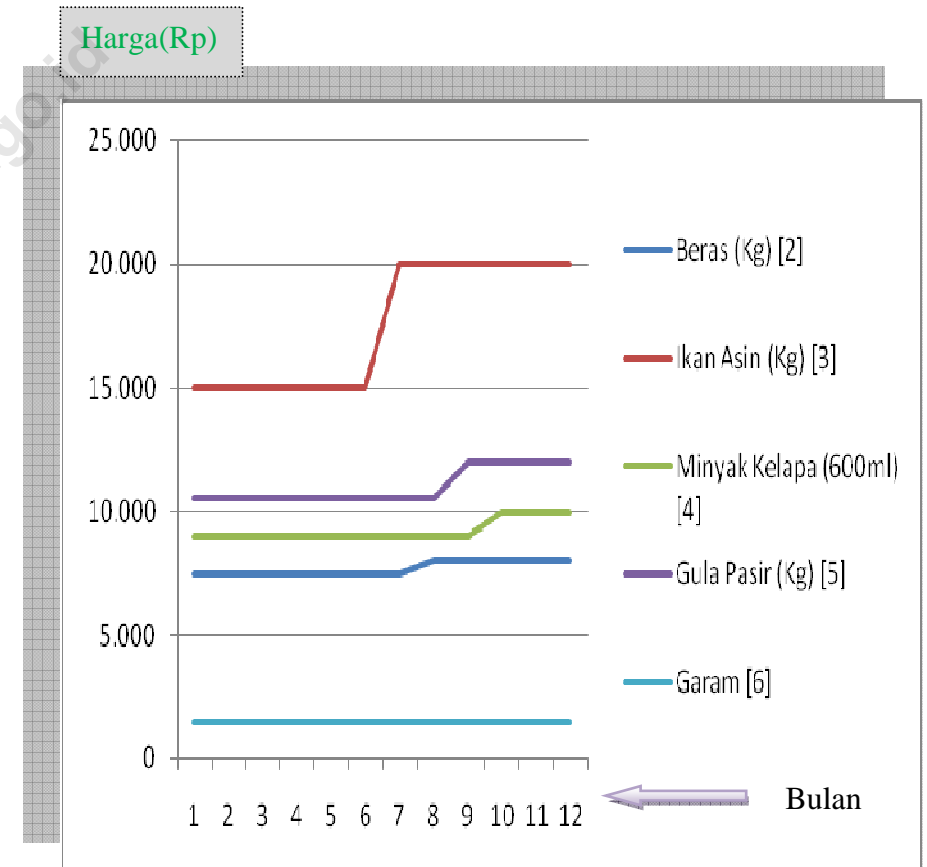
Pada tahun 2009 realisasi PBB di kecamatan Tabukan Tengah tercatat Rp 102.653.360. Untuk selengkapnya data dapat dilihat pada tabel (9.1)

Pada tabel (9.2) menyajikan data realisasi PAD tercatat sebesar Rp 34.890.000.

Banyaknya koperasi di kecamatan Tabukan Tengah hanya berjumlah 2 koperasi yaitu koperasi unit desa (lihat tabel 9.3) .

Harga rata-rata Sembilan bahan pokok di kecamatan Tabukan Tengah untuk tahun 2009 khusus konsumsi tercatat Rp 7.708 untuk beras, ikan asin Rp 17.500, minyak kelapa Rp 9.250, gula pasir Rp 11.000 dan garam Rp 1.500 . Untuk harga rata-rata minyak tanah, sabun, teteron dan batik dapat dilihat pada tabel 9.4.

Grafik 9.1 : Harga Rata-rata Sembilan bahan pokok di Kecamatan Tabukan Tengah Tahun 2009



Tabel : 9.1.

Target dan Realisasi PBB
Di Kecamatan Tabukan Tengah
2009

Desa	Target (Rp)	Realisasi (Rp)	Sisa (Rp)	Persentase (%)
[1]	[2]	[3]	[4]	[5]
1. Bowongkali	8.955.229	8.955.229	-	100
2. Kulur II	8.126.490	8.126.490	-	100
3. Kulur -I	6.201.799	6.201.799	-	100
4. Bira	10.227.916	10.227.916	-	100
5. Kuma	9.364.633	9.364.633	-	100
6. Bungalawang	10.145.425	10.145.425	-	100
7. Miulu	7.180.702	7.180.702	-	100
8. Gunung	4.787.215	4.787.215	-	100
9. Talengen	8.106.668	8.106.668	-	100
10. Biru	8.463.677	8.463.677	-	100
11. Tariang Baru	7.097.363	7.097.363	-	100
12. Sensong	3.931.403	3.931.403	-	100
13. Rendingan	4.070.001	4.070.001	-	100
14. Timbelang	4.850.497	4.850.497	-	100
15. Palahanaeng	1.144.342	1.144.342	-	100
16. Malueng *	-	-	-	-
17. Palelangen*	-	-	-	-
18. Kuma I *	-	-	-	-
	102.653.360	102.653.360		100

Sumber : Kantor Camat Tabukan Tengah

Ket : * Belum ada penetapan

Tabel : 9.2.

Target dan Realisasi PAD
Di Kecamatan Tabukan Tengah
2009

Jenis Retribusi	Target Pajak (Rp)	Realisasi (Rp)	Persentase (%)
[1]	[2]	[3]	[4]
A. Pajak Daerah			
1. Pajak Hotel/Restoran	-	-	-
2. Pajak Hiburan	-	-	-
3. Pajak Reklame	2430000	2430000	100
4. Pajak Penggalian C	-	-	-
5. Pajak TV/Parabola	-	-	-
Jumlah A	2430000	2430000	100
B. Retribusi Daerah			
1. Retribusi Kebersihan	-	-	-
2. Retribusi Bea Pasar	7802000	7802000	100
3. Retribusi Penggantian KTP/Akte Sipil	7476000	7476000	100
4. Retribusi Kekayaan Daerah	-	-	-
5. Retribusi Pendaratan Kapal	-	-	-
6. Retribusi Penangkapan Kapal	-	-	-
7. Retribusi Ijin Usaha	1152000	1152000	100
8. Retribusi Ijin Bangunan	580000	580000	100
9. Retribusi Minuman Beralkohol	2500000	2500000	100
10. Retribusi Ijin Gangguan	600000	600000	100
11. Retribusi Ijin Perikanan	2926000	2926000	100
12. Retribusi SKPI/SKA	60000	60000	100
13. Retribusi Pengendalian Hasil Perikanan	-	-	-
14. Retribusi Pengendalian Hasil Bumi	-	-	-
15. Retribusi Jasa Usaha	-	-	-
16. Retribusi Sewa Kios Swadaya	1476000	1476000	100
17. Retribusi Jasa Ketatausahaan	4800000	4800000	100
18. Retribusi Rekomendasi	50000	50000	100
19. Pengurusan Kartu Keluarga	1230000	1230000	100
20. Pengurusan Akte Kelahiran	285000	285000	100
21. Pengurusan Akte Kematian	475000	475000	100

22. Pengurusan Akte Perkawinan	725000	725000	100
23. Pengurusan Akte Perceraian	150000	150000	100
24. Pengurusan Pengakuan Anak	100000	100000	100
25. Rekomendasi/Dispensasi	75000	75000	100
Jumlah B	32462000	32462000	100
Jumlah (A+B)	34890000		

Sumber : Kantor Camat Tabukan Tengah

Tabel : 9.3.

Banyaknya Koperasi Menurut Jenisnya
Di Kecamatan Tabukan Tengah
2009

Desa	Koperasi						
	KUD Mandiri	KUD	KPN	ABRI	Veteran	Pensiu nan	Inkra
[1]	[2]	[3]	[4]	[5]	[6]	[7]	[8]
1. Bowongkali	-	-	-	-	-	-	-
2. Kulur II	-	1	-	-	-	-	-
3. Kulur I	-	1	-	-	-	-	-
4. Bira	-	-	-	-	-	-	-
5. Kuma	-	-	-	-	-	-	-
6. Bungalawang	-	-	-	-	-	-	-
7. Miulu	-	-	-	-	-	-	-
8. Gunung	-	-	-	-	-	-	-
9. Talengen	-	-	-	-	-	-	-
10. Biru	-	-	-	-	-	-	-
11. Tariang Baru	-	-	-	-	-	-	-
12. Sensong	-	-	-	-	-	-	-
13. Rendingan	-	-	-	-	-	-	-
14. Palaheneng	-	-	-	-	-	-	-
15. Timbelang	-	-	-	-	-	-	-
16. Malueng	-	-	-	-	-	-	-
17. Palelangen	-	-	-	-	-	-	-
18. Kuma I	-	-	-	-	-	-	-
2009	-	2	-	-	-	-	-

Sumber : Kantor Camat Tabukan Tengah

Tabel : 9.3. Banyaknya Koperasi Menurut Jenisnya Di Kecamatan Tahuna Timur 2009

Lanjutan

Desa	Koperasi				
	Karyawan	Angkutan Darat	Pasar	Serba Usaha	Sekolah
[1]	[2]	[3]	[4]	[5]	[6]
1. Bowongkali	-	-	-	-	-
2. Kulur II	-	-	-	-	-
3. Kulur I	-	-	-	-	-
4. Bira	-	-	-	-	-
5. Kuma	-	-	-	-	-
6. Bungalawang	-	-	-	-	-
7. Miulu	-	-	-	-	-
8. Gunung	-	-	-	-	-
9. Talengen	-	-	-	-	-
10. Biru	-	-	-	-	-
11. Tariang Baru	-	-	-	-	-
12. Sensong	-	-	-	-	-
13. Rendingan	-	-	-	-	-
14. Palahenaeng	-	-	-	-	-
15. Timbelang	-	-	-	-	-
16. Malueng	-	-	-	-	-
17. Palelangen	-	-	-	-	-
18. Kuma I	-	-	-	-	-
2009	-	-	-	-	-

Sumber : Kantor Camat Tabukan Tengah

Tabel : 9.4. Harga Rata-rata Sembilan Bahan Pokok Di Kecamatan Tabukan Tengah 2009

Bulan	Beras (Kg)	Ikan Asin (Kg)	Minyak Kelapa (600ml)	Gula Pasir (Kg)	Garam
[1]	[2]	[3]	[4]	[5]	[6]
1. Januari	7.500	15.000	9.000	10.500	1.500
2. Pebruari	7.500	15.000	9.000	10.500	1.500
3. Maret	7.500	15.000	9.000	10.500	1.500
4. April	7.500	15.000	9.000	10.500	1.500
5. Mei	7.500	15.000	9.000	10.500	1.500
6. Juni	7.500	15.000	9.000	10.500	1.500
7. Juli	7.500	20.000	9.000	10.500	1.500
8. Agustus	8.000	20.000	9.000	10.500	1.500
9. September	8.000	20.000	9.000	12.000	1.500
10. Oktober	8.000	20.000	10.000	12.000	1.500
11. November	8.000	20.000	10.000	12.000	1.500
12. Desember	8.000	20.000	10.000	12.000	1.500
2009	7.708	17.500	9.250	11.000	1.500

Sumber : Pasar Kuma dan Kantor Camat Tabukan Tengah

Tabel : 9.4. Harga Rata-rata Sembilan Bahan Pokok
Di Kecamatan Tabukan Tengah
2009

Lanjutan

Bulan	Minyak Tanah (Ltr)	Sabun	Teteron	Batik
[1]	[2]	[3]	[4]	[5]
1. Januari	3.500	4.500	9.000	-
2. Pebruari	3.500	4.500	9.000	-
3. Maret	3.500	4.500	9.000	-
4. April	3.500	4.500	9.000	-
5. Mei	3.500	4.500	9.000	-
6. Juni	3.500	4.500	9.000	-
7. Juli	3.500	4.500	9.000	-
8. Agustus	3.500	4.500	9.000	-
9. September	4.000	4.500	9.000	-
10. Oktober	4.000	4.500	9.000	-
11. November	4.000	4.500	9.000	-
12. Desember	4.000	4.500	9.000	-
2009	3.667	4.500	9.000	-

Sumber : Pasar Kuma dan Kantor Camat Tabukan Tengah