

# Kecamatan SUGIO DALAM ANGKA

# 2019



**BADAN PUSAT STATISTIK  
KABUPATEN LAMONGAN**  
*BPS-Statistics of Lamongan Regency*

**Kecamatan**  
**SUGIO**  
**DALAM ANGKA**

**2019**



# Kecamatan Sugio Dalam Angka 2019

ISSN: -

ISBN: -

No. Publikasi: 3524070.1901

Katalog : 1102001.3524.070

Ukuran Buku: 14, 8 cm x 21 cm

Jumlah Halaman: xiii + 160 halaman

**Naskah:**

Badan Pusat Statistik Kabupaten Lamongan

**Gambar Kover oleh:**

Badan Pusat Statistik Kabupaten Lamongan

**Ilustrasi Kover:**

Gerbang Selamat Datang Kabupaten Lamongan

**Diterbitkan oleh:**

© BPS Kabupaten Lamongan

**Dicetak oleh:**

CV. Azka Putra Pratama Surabaya

**Dilarang mengumumkan, mendistribusikan, mengomunikasikan, dan/atau menggandakan sebagian atau seluruh isi buku ini untuk tujuan komersial tanpa izin tertulis dari Badan Pusat Statistik**

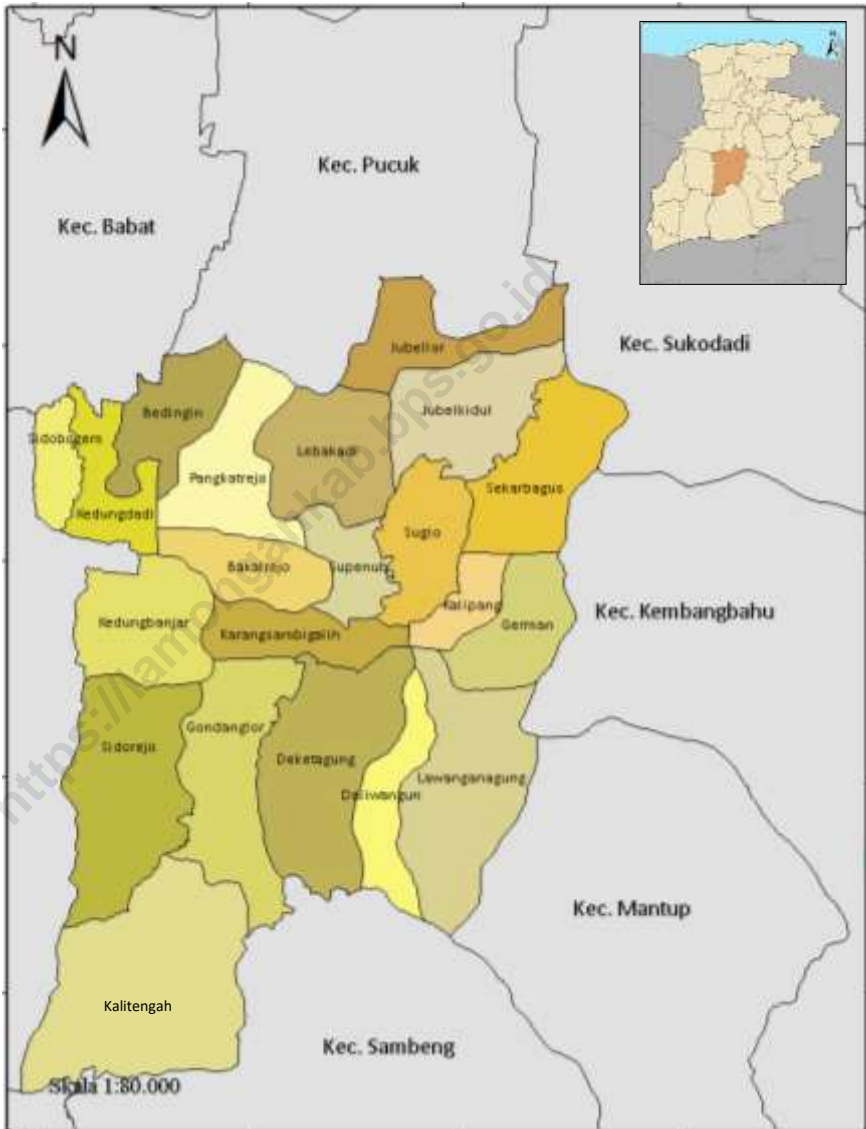
# Peta Administrasi Kecamatan Sugio

112° 14'

112° 16'

112° 18'

112° 20'



**KEPALA BADAN PUSAT STATITSTIK  
KABUPATEN LAMONGAN**



**ELLYN.T.BRAHMANA**



## KATA PENGANTAR

Buku Kecamatan Sugio Dalam Angka 2019 ini merupakan kelanjutan dari publikasi yang pernah diterbitkan tahun sebelumnya. Yang menyajikan statistik dan informasi yang utamanya berasal dari data sekunder, yaitu data yang bersumber di luar Badan Pusat Statistik, khususnya dari Instansi pemerintah di Kecamatan Sugio dan sebagian dari Kabupaten Lamongan. Publikasi ini mencakup statistik penduduk, ketenagakerjaan, pertanian, sosial serta sektor ekonomi. Disamping itu, juga memuat informasi tentang keadaan geografi, iklim dan pemerintahan.

Publikasi ini semakin banyak diminati karena sebagai sumber referensi oleh para perencana kebijakan, peneliti, dosen, mahasiswa serta para pembaca yang membutuhkan informasi statistik yang komprehensif.

Penghargaan dan ucapan terima kasih yang tulus kami sampaikan kepada segenap instansi pemerintah dilingkungan Kecamatan Sugio, yang telah berkenan menyumbangkan data dan informasi hingga terwujudnya publikasi ini. Kerjasama yang telah terbina selama ini, senantiasa kami ingin terus tingkatkan di masa mendatang.

Kritik dan saran dari semua pihak sangat diharapkan untuk perbaikan dan kesempurnaan publikasi yang akan datang.

Lamongan, Agustus 2019

Kepala BPS Kabupaten Lamongan

**ELLYN.T.BRAHMANA**

## DAFTAR ISI

	Halaman
Peta Wilayah Admisnistrasi Sugio.....	iii
Kata Pengantar Kepala BPS Kab.Lamongan.....	v
Daftar Isi.....	vi
Daftar Tabel.....	vii
Daftar Gambar.....	xii
Penjelasan Umum.....	xiii
Geografi dan Iklim.....	1
Pemerintahan.....	11
Penduduk.....	30
Sosial.....	55
Pertanian.....	99
Industri.....	120
Perdagangan.....	126
Transportasi dan Komunikasi.....	134
Ekonomi.....	144

## DAFTAR TABEL

Nomor Tabel	Uraian	Hal.
(1)	(2)	(3)
<b>1. LETAK GEOGRAFIS DAN IKLIM</b>		
	Ulasan .....	2
1.1.1.	Luas Wilayah Desa/Kelurahan.....	4
1.1.2.	Posisi Koordinat dan DPL Desa/Kelurahan.....	5
1.1.3.	Jarak ke Ibukota Kecamatan dan Kabupaten.....	6
1.1.4.	Jarak Antar Kantor Desa/Kelurahan (Km) .....	7
1.2.1.	Hari Hujan dan Curah Hujan .....	8
1.2.2.	Perkembangan Hari Hujan .....	9
1.2.3.	Perkembangan Curah Hujan .....	10
<b>2. PEMERINTAHAN</b>		
	Ulasan .....	12
2.1.1	Nama Camat Lamongan Periode Tahun 1980-2018.....	15
2.1.2	Kepala Desa/Lurah dan Sekretaris Desa/Kelurahan .....	16
2.1.3	Desa/Kelurahan Menurut Status Hukum.....	17
2.1.4	Desa/Kelurahan Menurut Kategori LPM .....	18
2.1.5	Jumlah Dusun,Lingkungan dan Tempat Kantor.....	19
2.1.6	Jumlah RW, RT Tiap Dusun.....	20
2.1.7	Nama Dusun, Jumlah RW dan RT .....	21
2.1.8	Perangkat Desa menurut Jabatan, Pendidikan.....	25
2.1.9	Jumlah Anggota Badan Perwakilan Desa (BPD).....	27
2.2.1	Pegawai Kantor Camat menurut Jabatan.....	28
2.2.2	Pegawai Kantor Camat menurut Golongan Pangkat.....	29



<b>Nomor Tabel</b>	<b>Uraian</b>	<b>Hal.</b>
(1)	(2)	(3)
<b>3. PENDUDUK DAN TENAGA KERJA</b>		
	Ulasan .....	31
3.1.1	Jumlah Penduduk menurut Jenis Kelamin.....	35
3.1.2.	Jumlah Penduduk yang Lahir menurut Jenis Kelamin.....	36
3.1.3.	Jumlah Penduduk yang Mati menurut Jenis Kelamin.....	37
3.1.4.	Jumlah Penduduk yang Datang menurut Jenis Kelamin.....	38
3.1.5.	Jumlah Penduduk yang Pindah menurut Jenis Kelamin.....	39
3.1.6.	Kepadatan Penduduk.....	40
3.1.7.	Kewarganegaraan Penduduk.....	41
3.1.8.	Perkembangan Penduduk .....	42
3.1.9.	Pertumbuhan Penduduk .....	43
3.1.10.	Persentase Persebaran Penduduk.....	44
3.1.11.	Perkembangan Kepadatan Penduduk .....	45
3.1.12	Penduduk menurut Kelompok Umur Penduduk .....	46
3.1.13.	Penduduk laki- Laki Menurut Kelompok Umur.....	49
3.1.14.	Penduduk Perempuan Menurut Kelompok Umur.....	52
<b>4. SOSIAL</b>		
	Ulasan .....	56
4.1.1.	Jumlah Fasilitas Pendidikan Negeri .....	60
4.1.2.	Jumlah Fasilitas Pendidikan Swasta .....	61
4.1.3.	Jumlah Lembaga, Murid dan Guru PAUD Swasta .....	62
4.1.4.	Jumlah Sekolah, Murid dan Guru TK Swasta .....	64
4.1.5.	Jumlah Sekolah, Murid dan Guru RA Swasta .....	66
4.1.6.	Jumlah Sekolah, Murid dan Guru SD Negeri .....	68
4.1.7.	Jumlah Sekolah dan Murid SD Swasta .....	70
4.1.8.	Jumlah Sekolah, Murid dan Guru MI Swasta.....	72

<b>Nomor Tabel</b>	<b>Uraian</b>	<b>Hal.</b>
(1)	(2)	(3)
4.1.9.	Jumlah Sekolah, Murid dan Guru SMP Negeri.....	74
4.1.10.	Jumlah Sekolah, Murid dan Guru SMP Swasta.....	76
4.1.11.	Jumlah Sekolah, Murid dan Guru MTs Swasta.....	78
4.1.12.	Jumlah Sekolah, Murid dan Guru SMA Swasta.....	80
4.1.13.	Jumlah Sekolah, Murid dan Guru MA Swasta.....	82
4.1.14.	Jumlah Sekolah, Murid dan Guru SMK Swasta.....	84
4.2.1.	Jumlah Fasilitas Olahraga .....	86
4.2.2.	Jumlah Sarana Kesehatan .....	88
4.2.3.	Jumlah Tenaga Medis .....	90
4.2.4.	Peserta KB Baru .....	91
4.2.5.	Peserta KB Aktif .....	92
4.2.6.	Presentase Peserta KB Aktif .....	93
4.3.1.	Penduduk Menurut Agama.....	94
4.3.2.	Tempat Peribadatan .....	95
4.3.3.	Jumlah Nikah, Talak, Cerai dan Rujuk .....	96
4.3.4.	Jumlah Pernikahan Menurut Wali.....	97
4.3.5.	Pernikahan Menurut Tempatnya .....	98

<b>Nomor Tabel</b>	<b>Uraian</b>	<b>Hal.</b>
(1)	(2)	(3)

## **5. PERTANIAN**

Ulasan .....	100
5.1.1. Luas Wilayah menurut Jenis Penggunaan Tanah (Ha) .....	105
5.1.2. Luas Lahan Sawah menurut Jenis Pengairan (Ha).....	106
5.1.3. Luas Panen, Produksi dan Produktifitas Padi .....	107
5.1.4. Luas Panen, Produksi dan Produktifitas Jagung.....	108
5.1.5. Luas Panen, Produksi dan Produktifitas Kedelai .....	109
5.1.6. Luas Panen, Produksi dan Produktifitas Kacang Hijau.....	110
5.2.1. Kelompok Tani menurut Kelas .....	111
5.2.2. Rata-Rata Kepemilikan Lahan Anggota Poktan.....	112
5.2.3. Jumlah Alat Pertanian dan Kios Pupuk.....	113
5.3.1. Populasi Ternak Besar .....	115
5.3.2. Populasi Ternak Kecil .....	116
5.3.3. Populasi Unggas.....	117

## **6. INDUSTRI**

Ulasan .....	121
6.1.1. Jumlah Industri menurut Kategori Industri.....	123
6.1.2. Jumlah Industri Kecil dan Kerajinan menurut Jenis.....	124

Nomor Tabel	Uraian	Hal.
(1)	(2)	(3)
<b>7. PERDAGANGAN</b>		
	Ulasan .....	127
7.1.1	Sarana Perdagangan Menurut Jenisnya .....	129
7.1.2	Jumlah Usaha Jasa Perseorangan .....	131
7.1.3	Jumlah Usaha Jasa Perseorangan Lainnya .....	132
7.1.4	Usaha Persewaan, Agen Perjalanan dan Fotokopi.....	133
<b>8. TRANSPORTASI DAN KOMUNIKASI</b>		
	Ulasan .....	135
8. 1.1	Jarak antara Kantor Desa/Kel ke Fasilitas Umum.....	137
8. 1.2	Ruas Jalan Poros Desa.....	138
8. 1.3	Jumlah Angkutan dan Terminal.....	139
8. 2.1	Keberadaan Sarana Komunikasi.....	140
8. 2.2	Keberadaan Sinyal Telepon Seluler .....	141
8. 2.3	Program/ Siaran TV Yang Diterima .....	142
8. 2.4	Jumlah Tempat Wisata Komersial .....	143
<b>9. EKONOMI</b>		
	Ulasan .....	145
9.1.1	Penerimaan ADD dan Dana Desa 2018 .....	148
9.1.2	Penerimaan Dana Desa (DD) 2015-2018.....	149
9.1.3	Penerimaan Alokasi Dana Desa (ADD) 2015-2018 .....	150
9.1.4	Ketetapan Pajak PBB .....	151
9.1.5	Realisasi Pemasukan PBB Tahun 2016.....	152
9.1.6	Perkembangan Jumlah Nominal PBB .....	153
9.1.7	Persentase Kenaikan Nilai Pajak PBB.....	154
9.1.8	Perkembangan Jumlah Obyek Pajak PBB.....	155
9.1.9	Pajak Terhutang, Luas Lahan dan Bangunan.....	156
9.1.10	Jumlah Bank Menurut Jenisnya.....	157
9.1.11	Jumlah Koperasi Menurut Jenisnya.....	158

## DAFTAR GAMBAR

<b>Nomor Gambar</b>	<b>Uraian</b>	<b>Hal.</b>
(1)	(2)	(3)
1	Luas Wilayah Desa.....	3
2	Perangkat Desa Menurut Pendidikan .....	13
3	Jumlah Dusun, RW dan RT.....	14
4	Piramida Penduduk Sugio .....	33
5	Perbandingan Kelompok Umur Penduduk .....	34
6	Fasilitas Sekolah Negeri dan Swasta.....	57
7	PUS dan Peserta KB Aktif.....	58
8	Peserta KB Menurut Kontrasepsi.....	59
9	Luas Lahan Sawah Menurut Jenis Pengairan .....	102
10	Produksi Tanaman Pangan .....	103
11	Populasi Ternak Besar dan Kecil.....	104
12	Persentase Usaha Industri .....	122
13	Sarana Perdagangan .....	128
14	Panjang Jalan Poros.....	136
15	Perkembangan Nilai Dana Desa dan Alokasi Dana Desa.....	146
16	Perkembangan Nilai Pajak PBB.....	147

## PENJELASAN UMUM/EXPLANATORY NOTES

Tanda-tanda, satuan-satuan, dan lain-lainnya yang digunakan dalam publikasi ini adalah sebagai berikut:

*Symbols, measurement units, and acronyms which are used in this publication, are as follows:*

### 1. TANDA-TANDA/SYMBOLS

Data tidak tersedia/ <i>Data not available</i>	:	...
Tidak ada atau nol / <i>Null or zero</i>	:	—
Data dapat diabaikan/ <i>Data negligible</i>	:	0
Tanda decimal/ <i>Decimal point</i>	:	,
Data tidak dapat ditampilkan/ <i>Not applicable</i>	:	NA
Angka perkiraan/ <i>Estimated figures</i>	:	e
Angka sementara/ <i>Preliminary figures</i>	:	x
Angka sangat sementara/ <i>Very preliminary figures</i>	:	xx
Angka diperbaiki/ <i>Revised figures</i>	:	r

### 2. SATUAN/UNITS

barel/ <i>barrel</i>	:	158,99 liter/ <i>litres</i> = 1/6,2898 m <sup>3</sup>
hektar (ha)/ <i>hectare (ha)</i>	:	10 000 m <sup>2</sup>
kilometer (km)/ <i>kilometres (km)</i>	:	1 000 meter/ <i>meters</i> (m)
knot/ <i>knot</i>	:	1,8523 km/jam (km/hour)
kuintal/ <i>quintal</i>	:	100 kg
KWh	:	1 000 Watt <i>hour</i>
MWh	:	1 000 KWh
liter (untuk beras)/ <i>litre (for rice)</i>	:	0,80 kg
ons/ <i>ounce</i>	:	28,31 gram/ <i>grams</i>
ton	:	1 000 kg

Satuan lain: buah, dus, butir, helai/lembar, kaleng, batang, pulsa, ton kilometer (ton-km), jam, menit, persen (%).

*Other units: unit, pack, pieces, sheet, tin, pulse, ton-kilometres(ton-km), hour, minute, percent (%).*

Perbedaan angka di belakang koma disebabkan oleh pembulatan angka.

*The difference in decimal numbers is caused by rounding.*

# BAB 1 GEOGRAFI *dan* IKLIM



***Curah hujan tahun 2018 di Kecamatan Sugio adalah rata-rata hanya sebesar 71 mm dengan jumlah hari hujan rata-rata 5 hari per bulan, terendah dalam 6 tahun terakhir***

## ULASAN SINGKAT

Kecamatan Sugio merupakan salah satu dari 27 kecamatan yang berada di Wilayah Kabupaten Lamongan. Data bersumber dari *google earth*, menunjukkan bahwa posisi Kantor Camat Sugio berada pada koordinat 112°,17'23" Bujur Timur dan 7°,9'28" Lintang Selatan, dengan ketinggian dari permukaan laut (DPL) 26,00 meter. Sebagian besar luas wilayah terletak pada daerah dataran rendah dengan ketinggian DPL antara 17 hingga 69 meter. Posisi desa tertinggi di Kecamatan Sugio yaitu Desa Daliwangun dengan tinggi DPL 69 meter. Sedangkan desa dengan posisi paling rendah yaitu Desa Sekarbagus dengan ketinggian DPL hanya 17 meter.

Posisi wilayah Kecamatan Sugio terletak di bagian tengah dari wilayah Kabupaten Lamongan dengan batas titik koordinat antara 112°,23'75" hingga 112°,40'47" Bujur Timur dan 7°,11'92" sampai 7°,20'56" Lintang Selatan. Adapun atas wilayah administrasi Kecamatan Sugio adalah :

Sebelah Utara : Kecamatan Pucuk dan Kecamatan Babat;

Sebelah Timur : Kecamatan Sukodadi dan Kecamatan Kembangbahu;

Sebelah Selatan : Kecamatan Mantup dan Kecamatan Sambeng;

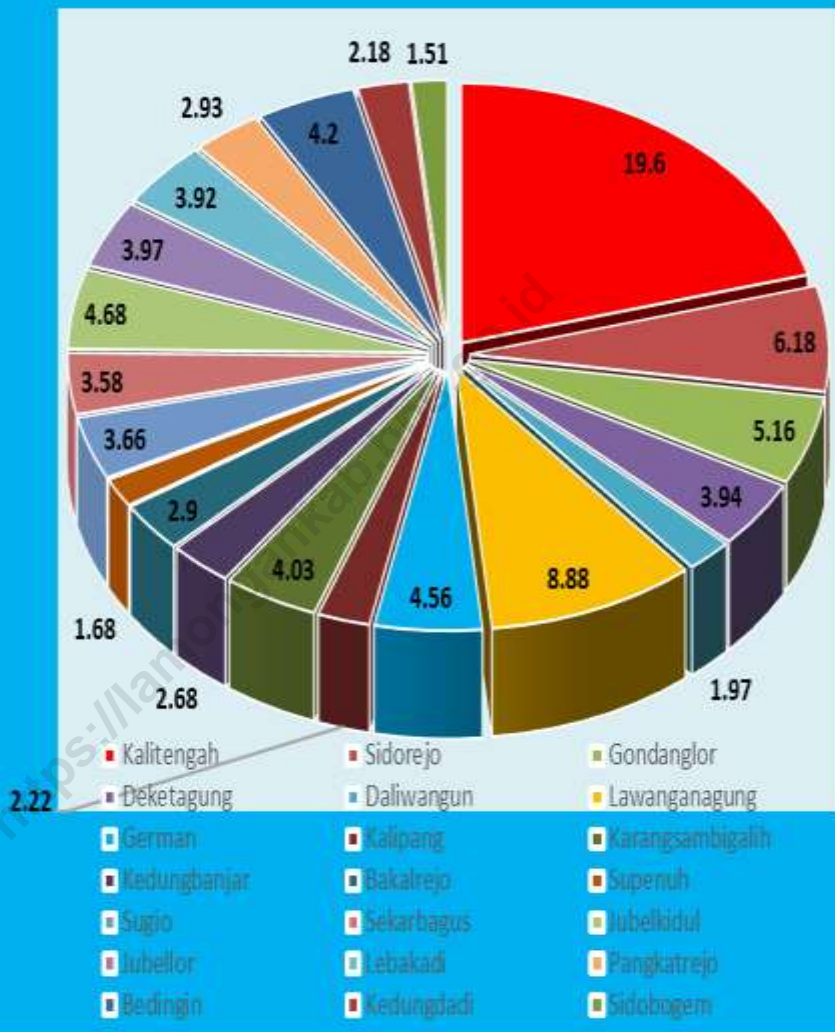
Sebelah Barat : Kecamatan Kedungpring.

Luas Kecamatan Sugio 94,43 Km<sup>2</sup> terbagi dalam 21 desa. Bila dilihat dari luas wilayahnya, maka 3 desa yang mempunyai wilayah desa terbesar berturut-turut adalah Desa Kalitengah 19,60 Km<sup>2</sup> atau 20,76% dari total luas wilayah kecamatan, Desa Lawanganagung 8,88 Km<sup>2</sup> (9,40%) dan Desa Sidorejo 6,18 Km<sup>2</sup> (6,54%), sedangkan Desa Sidobogem adalah desa terkecil luas desanya yaitu hanya 1,51 Km<sup>2</sup> atau 1,60% dari wilayah kecamatan.

Informasi intensitas hari dan curah hujan menarik untuk dicermati, mengamati fenomena cuaca yang ada berguna terutama bagi usaha pertanian dalam menentukan pola tanam untuk bercocok tanam bagi petani. Kurun waktu 6 tahun terakhir antara tahun 2013-2018, intensitas curah hujan tertinggi terjadi pada tahun 2016 dengan curah hujan sebanyak 2.313 milimeter dan curah hujan terendah terjadi tahun 2018, hanya 848 milimeter. Sedangkan jumlah hari hujan terbanyak terjadi pada tahun 2016 jumlah 119 hari, dan hari hujan paling sedikit terjadi pada tahun 2018 hanya 62 hari. Jadi tahun 2018 jumlah curah hujan dan hari hujan terendah selama 6 tahun terakhir.



Gambar 1: Persentase Luas Wilayah Desa



**Tabel 1.1.1 Luas Wilayah Menurut Desa Di Kecamatan Sugio, 2018**

Desa/Kelurahan	Luas Wilayah		
	Kilometer Persegi (Km <sup>2</sup> )	Hektare (Ha)	Persentase (%)
(1)	(2)	(3)	(4)
001 Kalitengah	19.60	1 960	20.76
002 Sidorejo	6.18	618	6.54
003 Gondanglor	5.16	516	5.46
004 Deketagung	3.94	394	4.17
005 Daliwangun	1.97	197	2.09
006 Lawanganagung	8.88	888	9.40
007 German	4.56	456	4.83
008 Kalipang	2.22	222	2.35
009 Karangsembigalih	4.03	403	4.27
010 Kedungbanjar	2.68	268	2.84
011 Bakalrejo	2.90	290	3.07
012 Supenuh	1.68	168	1.78
013 Sugio	3.66	366	3.88
014 Sekarbagus	3.58	358	3.79
015 Jubelkidul	4.68	468	4.96
016 Jubellor	3.97	397	4.20
017 Lebakadi	3.92	392	4.15
018 Pangkatrejo	2.93	293	3.10
019 Bedingin	4.20	420	4.45
020 Kedungdadi	2.18	218	2.31
021 Sidobogem	1.51	151	1.60
<b>Jumlah</b>	<b>94.43</b>	<b>9 443</b>	<b>100.00</b>

Sumber : Kantor Desa

**Tabel 1.1.2 Posisi Titik Koordinat dan Tinggi Wilayah Di atas Permukaan Laut (DPL) Menurut Desa di Kecamatan Sugio, 2018**

Desa/Kelurahan	Bujur Timur	Lintang Selatan	Tinggi DPL (m)
(1)	(2)	(3)	(4)
001 Kalitengah	112°,40'47"	7°,11'92"	38.00
002 Sidorejo	112°,24'56"	7°,18'92"	34.00
003 Gondanglor	112°,26'58"	7°,20'03"	38.00
004 Deketagung	112°,27'50"	7°,20'14"	35.00
005 Daliwangun	112°,28'72"	7°,20'28"	69.00
006 Lawanganagung	112°,29'86"	7°,20'56"	67.00
007 German	112°,30'50"	7°,17'83"	30.00
008 Kalipang	112°,29'92"	7°,17'33"	25.00
009 Karangsambigalih	112°,27'28"	7°,17'61"	29.00
010 Kedungbanjar	112°,25'11"	7°,17'25"	30.00
011 Bakalrejo	112°,27'11"	7°,17'25"	27.00
012 Supenuh	112°,28'14"	7°,17'11"	26.00
013 Sugio	112°,29'08"	7°,15'83"	26.00
014 Sekarbagus	112°,31'50"	7°,14'83"	17.00
015 Jubelkidul	112°,30'36"	7°,14'78"	20.00
016 Jubellor	112°,30'53"	7°,13'39"	20.00
017 Lebakadi	112°,27'86"	7°,15'22"	28.00
018 Pangkatrejo	112°,26'42"	7°,15'56"	25.00
019 Bedingin	112°,24'69"	7°,15'14"	25.00
020 Kedungdadi	112°,25'17"	7°,15'33"	23.00
021 Sidobogem	112°,23'75"	7°,14'94"	19.00
<b>Kantor Camat Sugio</b>	<b>112°,17'23"</b>	<b>7°,9'28"</b>	<b>26.00</b>

Sumber : Google Earth

**Tabel 1.1.3** Jarak dari Desa ke Ibukota Kecamatan dan ke Ibukota Kabupaten di Kecamatan Sugio, 2018

Desa/Kelurahan	Jarak dari Kantor Desa (Km) ke			
	Ibu Kota Kecamatan	Kecamatan Lain Terdekat	Ibu Kota Kabupaten	Ibu Kota Kabupaten lain Terdekat
(1)	(2)	(3)	(4)	(5)
001 Kalitengah	11	8	26	49
002 Sidorejo	8	8	23	35
003 Gondanglor	4	10	17	40
004 Deketagung	5	15	20	40
005 Daliwangun	6	14	23	42
006 Lawanganagung	7	17	23	35
007 German	4	7	14	42
008 Kalipang	3	5	12	40
009 Karangsembalihan	3	20	18	45
010 Kedungbanjar	3	7	20	32
011 Bakalrejo	3	15	20	35
012 Supenuh	2	19	17	45
013 Sugio	1	15	15	45
014 Sekarbagus	3	4	12	45
015 Jubelkidul	2	20	17	45
016 Jubellor	3	12	18	37
017 Lebakadi	2	25	18	45
018 Pangkatrejo	3	11	18	31
019 Bedingin	4	9	20	30
020 Kedungdadi	5	7	21	29
021 Sidobogem	6	7	21	29

Sumber : Hasil Data Potensi Desa BPS Kab.Lamongan

Tabel 1.1.4 Jarak Antar Desa/Kelurahan (Kilometer) di Kecamatan Sugio, 2018

No	Desa/ Kelurahan	Kalitengah	Sidorejo	Gondanglor	Deketagung	Daliwangun	Lawanganagung	German	Kalipang	Karangsambigalih	Kedungbanjar	Bakalrejo	Supenuh	Sugio	Sekarbagus	Jubelkidul	Jubellor	Lebakadi	Pangkatrejo	Bedingin	Kedungdadi	Sidobogem
		1	2	3	4	5	6	7	8	9	10	11	12	13	14	15	16	17	18	19	20	21
001	Kalitengah		2	3	4	5	6	9	10	6	7	8	9	10	12	14	15	8	9	9	9	11
002	Sidorejo	2		1	2	3	5	8	8	5	6	4	6	5	11	13	12	8	10	8	7	9
003	Gondanglor	3	1		1	2	4	6	7	4	5	5	5	4	10	12	11	7	11	9	8	10
004	Deketagung	4	2	1		1	2	5	6	6	6	6	6	5	9	11	10	8	12	10	9	11
005	Daliwangun	5	3	2	1		1	4	5	7	7	7	7	6	8	10	9	9	13	11	10	12
006	Lawanganagung	6	5	4	2	1		3	4	6	8	8	5	7	7	9	8	10	14	12	11	13
007	German	9	8	6	5	4	3		1	4	5	3	2	5	4	8	7	7	8	10	9	11
008	Kalipang	10	8	7	6	5	4	1		3	4	2	1	4	4	6	7	6	9	10	9	11
009	Krgsambigalih	6	5	4	6	7	6	4	3		1	1	2	2	5	7	8	3	3	4	4	6
010	Kdg.banjar	7	6	5	6	7	8	5	4	1		1	2	3	6	8	9	3	3	4	4	6
011	Bakalrejo	8	4	5	6	7	8	3	2	1	1		1	2	5	7	8	2	2	3	3	4
012	Supenuh	9	6	5	6	7	5	2	1	2	2	1		1	4	6	7	1	3	4	5	6
013	Sugio	10	5	4	5	6	7	5	4	2	3	2	1		3	2	3	2	3	4	5	6
014	Sekarbagus	12	11	10	9	8	7	4	4	5	6	5	4	3		2	3	4	6	7	8	9
015	Jubelkidul	14	13	12	11	10	9	6	6	7	8	7	6	2	2		1	3	4	6	7	8
016	Jubellor	15	12	11	10	9	8	7	7	8	9	8	7	3	3	1		4	5	7	8	9
017	Lebakadi	8	8	7	8	9	10	7	6	3	3	2	1	2	4	3	4		1	2	3	5
018	Pangkatrejo	9	10	11	12	13	14	8	9	3	3	2	3	3	6	4	5	1		1	2	4
019	Bedingin	9	8	9	10	11	12	10	10	4	4	3	4	4	7	6	7	2	1		1	3
020	Kedungdadi	9	7	8	9	10	11	9	9	4	4	3	5	5	8	7	8	3	2	1		2
021	Sidobogem	11	9	10	11	12	13	11	11	6	6	4	6	6	9	8	9	5	4	3	2	

Sumber : Kantor Camat Sugio

**Tabel 1.2.1** Jumlah Hari Hujan dan Curah Hujan (Milimeter) di Kecamatan Sugio, 2018

	Bulan	Hari Hujan	Curah Hujan ( milimeter )
	(1)	(2)	(3)
1	Januari	15	272
2	Pebruari	7	116
3	Maret	13	283
4	April	1	10
5	Mei	1	19
6	Juni	-	-
7	Juli	-	-
8	Agustus	-	-
9	September	-	-
10	Oktober	2	19
11	Nopember	9	46
12	Desember	14	83
	<b>Jumlah</b>	<b>62</b>	<b>848</b>
	<b>Rata-Rata</b>	<b>5</b>	<b>71</b>

Sumber : Stasiun Pengamat Hujan Gondang Sugio

**Tabel 1.2.2 Perkembangan Hari Hujan di Kecamatan Sugio, 2013 - 2018**

<b>Bulan</b>		<b>2013</b>	<b>2014</b>	<b>2015</b>	<b>2016</b>	<b>2017</b>	<b>2018</b>
(1)		(2)	(3)	(4)	(5)	(6)	(6)
1	Januari	18	10	15	15	7	15
2	Pebruari	5	18	18	16	14	7
3	Maret	17	12	14	7	11	13
4	April	10	13	16	11	12	1
5	Mei	7	8	4	6	5	1
6	Juni	8	2	2	12	3	-
7	Juli	1	3	-	4	5	-
8	Agustus	1	-	-	5	1	-
9	September	-	-	-	5	2	-
10	Oktober	6	-	-	10	12	2
11	Nopember	11	11	4	14	15	9
12	Desember	11	11	21	14	16	14
<b>Jumlah</b>		<b>95</b>	<b>88</b>	<b>94</b>	<b>119</b>	<b>103</b>	<b>62</b>
<b>Rata-Rata</b>		<b>8</b>	<b>7</b>	<b>8</b>	<b>10</b>	<b>9</b>	<b>5</b>

*Sumber : Stasiun Pengamat Hujan Gondang Sugio*

**Tabel 1.2.3 Perkembangan Curah Hujan (Milimeter) di Kecamatan Sugio, 2013 - 2018**

	<b>Bulan</b>	<b>2013</b>	<b>2014</b>	<b>2015</b>	<b>2016</b>	<b>2017</b>	<b>2018</b>
	(1)	(2)	(3)	(4)	(5)	(6)	(6)
1	Januari	321	206	373	261	242	272
2	Pebruari	138	284	542	408	290	116
3	Maret	270	247	171	242	243	283
4	April	195	268	315	171	238	10
5	Mei	66	89	218	191	75	19
6	Juni	141	53	54	157	59	-
7	Juli	34	38	-	51	20	-
8	Agustus	13	-	-	76	17	-
9	September	-	-	-	124	89	-
10	Oktober	93	-	-	104	195	19
11	Nopember	98	201	55	295	248	46
12	Desember	249	282	437	233	177	83
	<b>Jumlah</b>	<b>1 618</b>	<b>1 668</b>	<b>2 165</b>	<b>2 313</b>	<b>1 893</b>	<b>848</b>
	<b>Rata-Rata</b>	<b>135</b>	<b>139</b>	<b>180</b>	<b>193</b>	<b>158</b>	<b>71</b>

*Sumber : Stasiun Pengamat Hujan Gondang Sugio*



# BAB 2 PEMERINTAHAN

**Letak Ibukota Kecamatan  
Sugio berada di Desa Sugio.  
Kecamatan Sugio memiliki 21  
Desa, 87 Dusun, 126 Rukun  
Warga dan 364 Rukun  
Tetangga**



<https://www.mongankab.bps.go.id>

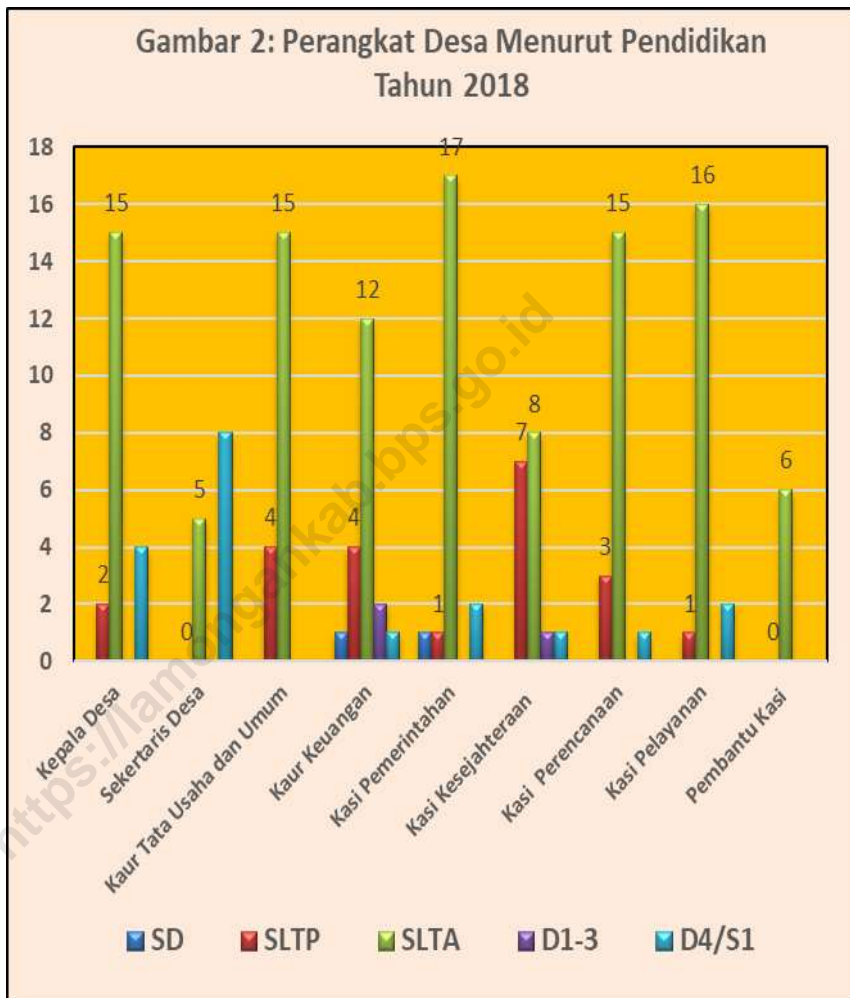
## Ulasan Singkat

Kecamatan Sugio adalah wilayah kecamatan yang terdiri dari 21 desa dengan status hukum seluruhnya adalah definitif dengan tipe daerah perdesaan dan tingkat perkembangan desa swasembada, yang mempunyai 87 Dusun, 126 Rukun Warga (RW) dan 364 Rukun Tetangga (RT). Desa dengan jumlah dusun terbanyak yaitu Desa sekarbagus 8 dusun dan desa jumlah paling sedikit yaitu Desa German hanya 1 dusun. Jumlah RW dan RT terbanyak berada di Desa Sugio dengan 11 RW dan 30 RT, sedangkan yang terkecil yaitu di Desa Sidobogem hanya 2 RW dan 6 RT.

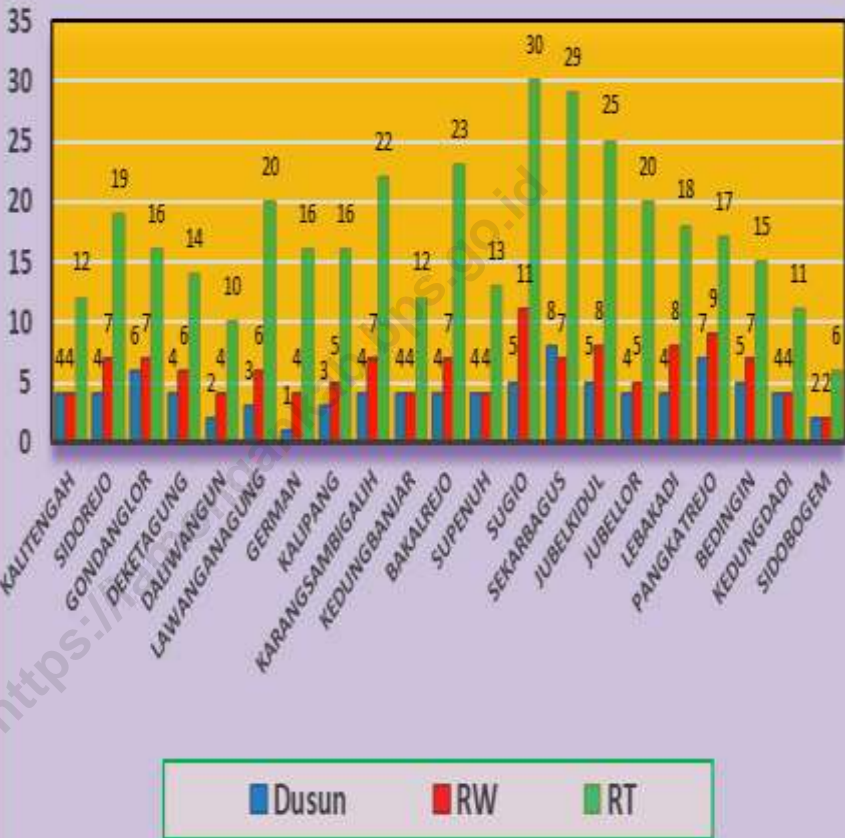
Dalam kurun waktu 39 tahun, sejak tahun 1980 hingga tahun 2019 di wilayah Kecamatan Sugio telah di jabat oleh 11 orang pejabat camat. Pada periode tersebut Pejabat Camat terlama yaitu Drs. Sony Harsono dan Suharsono, S.H., M.M., yang menjabat selama 6 tahun, sedangkan pejabat tersingkat hanya selama 2 tahun ada 3 orang yaitu M. Sadig, S.H., Drs. Subakir dan Drs. Tondo Pramono.

Jumlah pegawai pada Kantor Camat Sugio sebanyak 26 orang, baik yang status PNS maupun Tenaga Honorer dengan mayoritas pendidikan Perguruan Tinggi. Perangkat Desa se-Kecamatan Sugio berjumlah 238 orang, terbanyak pendidikan SLTA 161 orang.

Anggota BPD jumlahnya sebanyak 209 orang yang menyebar di 21 desa. Anggota BPD terbanyak dalam satu desa berjumlah 11 orang terdapat di 16 desa, sedangkan yang mempunyai anggota BPD paling sedikit yaitu Desa Sidobogem sebanyak 5 orang. Perlu diketahui bahwa jumlah anggota BPD di masing-masing desa tergantung dari jumlah penduduk desa tersebut.



Gambar 3: Jumlah Dusun, RW dan RT Tahun 2018



**Tabel 2.1.1****Nama Pejabat Camat Wilayah  
Kecamatan Sugio Periode 1986 - 2018**

<b>Nama Camat</b>	<b>Periode Jabatan</b>
(1)	(2)
1 Drs. Sony Harsono	1986-1991
2 M. Sadig,S.H.	1991-1992
3 Drs. Subakir	1992-1993
4 Drs. Tondo Pramono	1993-1994
5 Bambang Indarto,S.H., M.M	1994-1997
6 Drs. Suharto Wahab	1997-2001
7 Drs. Musthofa	2001-2005
8 Suharsono, S.H., M.M.	2005-2010
9 Zubaeri, S.H., M.M.	2010- 2014
10 Cacuk Cahyo Purnomo, S.E.,	2014 - 2018
11 Jarwito, S.H.	2018- Sekarang

*Sumber : Kantor Camat Sugio*

## PEMERINTAHAN

**Tabel 2.1.2 Kepala Desa/Lurah dan Sekretaris Desa/Kelurahan di Kecamatan Sugio, 2018**

Desa/Kelurahan	Kades/Lurah	Sekdes
(1)	(2)	(3)
001 Kalitengah	Fatchul Huda	-
002 Sidorejo	Patah Harianto	-
003 Gondanglor	Rukmiati	Slamet
004 Deketagung	Abdul jabar	-
005 Daliwangun	M. Yusuf	Suwarno
006 Lawanganagung	Sapto Hendro S.	Parjan
007 German	Subechan, S.Pt	-
008 Kalipang	Siti Chalimah	Bambang Sujadi
009 Karangsembigalih	Suwoyo	Sujaka Edi
010 Kedungbanjar	Gunarto, S.E	Suwandoyo
011 Bakalrejo	Yulianto Efendi	Achmad Zainudin
012 Supenuh	Edi Suyitno	-
013 Sugio	H.M. Agus S, SH	-
014 Sekarbagus	Ahmad Sholeh	Fajar Surya Triatmaja, S.E
015 Jubelkidul	Nuril Huda	David Nurcahyo
016 Jubellor	Suliwarno	-
017 Lebakadi	Sudja'i	Indarti
018 Pangkatrejo	Usmin	-
019 Bedingin	Sutrisno, S.E	Suyitno
020 Kedungdadi	Edy Purwanto	Nursalim
021 Sidobogem	Sri Nunuk Hernawati	Kasmono

Sumber : Kantor Desa

**Tabel 2.1.3****Desa/Kelurahan menurut Status Hukum di Kecamatan Sugio, 2018**

<b>Desa/Kelurahan</b>	<b>Status Hukum</b>	<b>Status Desa/Kelurahan</b>
(1)	(2)	(3)
001 Kalitengah	Definitif	Desa
002 Sidorejo	Definitif	Desa
003 Gondanglor	Definitif	Desa
004 Deketagung	Definitif	Desa
005 Daliwangun	Definitif	Desa
006 Lawanganagung	Definitif	Desa
007 German	Definitif	Desa
008 Kalipang	Definitif	Desa
009 Karangsambigalih	Definitif	Desa
010 Kedungbanjar	Definitif	Desa
011 Bakalrejo	Definitif	Desa
012 Supenuh	Definitif	Desa
013 Sugio	Definitif	Desa
014 Sekarbagus	Definitif	Desa
015 Jubelkidul	Definitif	Desa
016 Jubellor	Definitif	Desa
017 Lebakadi	Definitif	Desa
018 Pangkatrejo	Definitif	Desa
019 Bedingin	Definitif	Desa
020 Kedungdadi	Definitif	Desa
021 Sidobogem	Definitif	Desa

*Sumber : Kantor Desa*

**Tabel 2.1.4**      **Desa menurut Kategori LPM dan Tingkat Perkembangan di Kecamatan Sugio, 2018**

Desa/Kelurahan	Kategori LPM	Tingkat Perkembangannya
(1)	(2)	(3)
001 Kalitengah	Kategori 3	Swasembada
002 Sidorejo	Kategori 3	Swasembada
003 Gondanglor	Kategori 3	Swasembada
004 Deketagung	Kategori 3	Swasembada
005 Daliwangun	Kategori 3	Swasembada
006 Lawanganagung	Kategori 3	Swasembada
007 German	Kategori 3	Swasembada
008 Kalipang	Kategori 3	Swasembada
009 Karangsembigalih	Kategori 3	Swasembada
010 Kedungbanjar	Kategori 3	Swasembada
011 Bakalrejo	Kategori 3	Swasembada
012 Supenuh	Kategori 3	Swasembada
013 Sugio	Kategori 3	Swasembada
014 Sekarbagus	Kategori 3	Swasembada
015 Jubelkidul	Kategori 3	Swasembada
016 Jubellor	Kategori 3	Swasembada
017 Lebakadi	Kategori 3	Swasembada
018 Pangkatrejo	Kategori 3	Swasembada
019 Bedingin	Kategori 3	Swasembada
020 Kedungdadi	Kategori 3	Swasembada
021 Sidobogem	Kategori 3	Swasembada

*Sumber : Kantor Desa*



**Tabel 2.1.5 Jumlah Dusun, Lingkungan dan Tempat Kantor Desa/Kelurahan di Kecamatan Sugio, 2018**

Desa/Kelurahan	Jumlah Dusun	Jumlah Lingkungan	Tempat Kantor Desa/Kelurahan
(1)	(2)	(3)	(4)
001 Kalitengah	4	0	Plapak
002 Sidorejo	4	0	Jati
003 Gondanglor	6	0	Gondang
004 Deketagung	4	0	Deket
005 Daliwangun	2	0	Dali
006 Lawanganagung	3	0	Kumisik
007 German	1	0	German
008 Kalipang	3	0	Kalipang
009 Karangsambigalih	4	0	Sambiroto
010 Kedungbanjar	4	0	Kedungbanjar
011 Bakalrejo	4	0	Singgang
012 Supenuh	4	0	Mambung
013 Sugio	5	0	Sugio
014 Sekarbagus	8	0	Wonosari
015 Jubelkidul	5	0	Jatirejo
016 Jubellor	4	0	Jubellor
017 Lebakadi	4	0	Lebak
018 Pangkatrejo	7	0	Dagelan
019 Bedingin	5	0	Bedingin
020 Kedungdadi	4	0	Kedungsono
021 Sidobogem	2	0	Simo
<b>Jumlah</b>	<b>87</b>	<b>0</b>	

Sumber : Kantor Desa

**Tabel 2.1.6 Jumlah Dusun, Lingkungan, Rukun Warga, dan Rukun Tetangga di Kecamatan Sugio, 2018**

<b>Desa/Kelurahan</b>	<b>Dusun</b>	<b>RW</b>	<b>RT</b>
(1)	(2)	(3)	(4)
001 Kalitengah	4	4	12
002 Sidorejo	4	7	19
003 Gondanglor	6	7	16
004 Deketagung	4	6	14
005 Daliwangun	2	4	10
006 Lawanganagung	3	6	20
007 German	1	4	16
008 Kalipang	3	5	16
009 Karangsambigalih	4	7	22
010 Kedungbanjar	4	4	12
011 Bakalrejo	4	7	23
012 Supenuh	4	4	13
013 Sugio	5	11	30
014 Sekarbagus	8	7	29
015 Jubelkidul	5	8	25
016 Jubellor	4	5	20
017 Lebakadi	4	8	18
018 Pangkatrejo	7	9	17
019 Bedingin	5	7	15
020 Kedungdadi	4	4	11
021 Sidobogem	2	2	6
<b>Jumlah</b>	<b>87</b>	<b>126</b>	<b>364</b>

Sumber : Kantor Desa

**Tabel 2.1.7****Jumlah Rukun Warga, dan Rukun Tetangga Menurut Dusun/Lingkungan di Kecamatan Sugio, 2018**

<b>Desa/Kelurahan</b>	<b>Nama Dusun</b>	<b>RW</b>	<b>RT</b>
(1)	(2)	(3)	(4)
001 Kalitengah	1 Jegrek	1	5
	2 Buluplapak	1	3
	3 Gebangan	1	3
	4 Kalitengah	1	1
002 Sidorejo	1 Caling	2	5
	2 Jati	2	7
	3 Kali Kacang	2	5
	4 Sendangrejo	1	2
003 Gondanglor	1 Biting	1	2
	2 Gondang	2	6
	3 Jladrisari	1	2
	4 Ngingkrang	1	2
	5 Randu Bolong	1	2
	6 Rejosari	1	2
004 Deketagung	1 Deketagung	2	5
	2 Juwet	1	2
	3 Kedunggadung	2	5
	4 Kedungsongo	1	2
005 Daliwangun	1 Medali	2	5
	2 Wangun	2	5
006 Lawanganagung	1 Kumisik	2	6
	2 Lawangan	3	11
	3 Sidowayah	1	3
<b>Jumlah Sub</b>		<b>33</b>	<b>91</b>

Sumber : Kantor Desa

Desa/Kelurahan	Nama Dusun	RW	RT
(1)	(2)	(3)	(4)
<b>Jumlah Sub</b>		<b>33</b>	<b>91</b>
007 German	1 German	4	16
008 Kalipang	1 Banjaranyar	1	3
	2 Kalipang	3	10
	3 Lumber	1	3
009 Karangsambigalih	1 Bandung	1	2
	2 Galih	1	2
	3 Karangasem	2	8
	4 Sambiroto	4	10
010 Kedungbanjar	1 Kedungbanjar	1	4
	2 Kedungpari	1	2
	3 Mloso	1	2
	4 Rambit	1	4
011 Bakalrejo	1 Bakalan	3	9
	2 Celengan	1	2
	3 Klubuk	1	4
	4 Singgang	2	8
012 Supenuh	1 Mambung	1	3
	2 Randutawang	1	2
	3 Sumampir	1	4
	4 Supenuh	1	4
013 Sugio	1 Bulus	1	2
	2 Caron	2	4
	3 Gondangwaruk	2	4
<b>Jumlah Sub</b>		<b>70</b>	<b>203</b>

Sumber : Kantor Desa

Desa/Kelurahan	Nama Dusun	RW	RT
(1)	(2)	(3)	(4)
<b>Jumlah Sub</b>		<b>70</b>	<b>203</b>
013 Sugio	4 Pandanan	1	4
	5 Sugio	5	16
014 Sekarbagus	1 Babatan	1	4
	2 Bagusan	1	5
	3 Gampang	1	2
	4 Guyangan	1	3
	5 Menengai	1	1
	6 Sekaran	1	8
	7 Sumuran	1	2
	8 Wonosari	1	4
015 Jubelkidul	1 Jatirejo	1	4
	2 Jogo	1	4
	3 Jubelkidul	2	7
	4 Kayen	2	6
	5 Kedungjati	1	4
016 Jubellor	1 Jubellor	1	4
	2 Suci	2	10
	3 Kedungsumber	1	4
	4 Paji	1	2
017 Lebakadi	1 Balunggesing	3	8
	2 Karanggeneng	1	2
	3 Lebakadi	2	4
	4 Mateseh	2	4
<b>Jumlah Sub</b>		<b>104</b>	<b>315</b>

Sumber : Kantor Desa

Desa/Kelurahan	Nama Dusun	RW	RT
(1)	(2)	(3)	(4)
<b>Jumlah Sub</b>		<b>104</b>	<b>315</b>
018 Pangkatrejo	1 Dagelan	2	4
	2 Garon	1	1
	3 Jamblang	1	2
	4 Malo	1	1
	5 Slemplit	2	4
	6 Takeran	0	1
	7 Tanggul	2	4
019 Bedingin	1 Bedingin	2	5
	2 Binorong	1	2
	3 Kowak	2	4
	4 Puripan	1	2
	5 Tlogoagung	1	2
020 Kedungdadi	1 Kedungbulu	1	3
	2 Kedungkendo	1	2
	3 Keduhgrawe	1	2
	4 Kedungsono	1	4
021 Sidobogem	1 Bogem	1	3
	2 Simo	1	3
<b>Jumlah</b>		<b>126</b>	<b>364</b>

Sumber : Kantor Desa

Tabel 2.1.8

**Jumlah Perangkat Desa menurut Jenis  
Jabatan dan Pendidikan di Kecamatan  
Sugio, 2018**

Jenis Jabatan/ Perangkat Desa	Pendidikan Terakhir							
	SD		SMP		SMA		D1/D2/D3	
	L	P	L	P	L	P	L	P
(1)	(2)	(3)	(4)	(5)	(6)	(7)	(8)	(9)
1. Kepala Desa	-	-	1	1	13	2	-	-
2. Sekertaris Desa	-	-	-	-	5	-	-	-
3. Kaur Tata Usaha dan Umum	-	-	4	-	15	-	-	-
4. Kaur Keuangan	1	-	4	-	9	3	2	-
5. Kasi Pemerintahan	1	-	1	-	17	-	-	-
6. Kasi Kesejahteraan	-	-	6	1	8	-	1	-
7. Kasi Perencanaan	-	-	3	-	15	-	-	-
8. Kasi Pelayanan	-	-	-	1	9	7	-	-
9. Pembantu Kasi	-	-	-	-	4	2	-	-
10. Kepala Dusun	7	-	16	-	51	1	1	-
<b>Jumlah</b>	<b>9</b>	<b>0</b>	<b>35</b>	<b>3</b>	<b>146</b>	<b>15</b>	<b>4</b>	<b>0</b>

Sumber : Kantor Camat Sugio

Lanjutan Tabel 2.1.8

Jenis Jabatan/ Perangkat Desa	Pendidikan Terakhir				Jumlah
	D4/S1		S2		
	L	P	L	P	
(1)	(10)	(11)	(12)	(13)	(14)
1. Kepala Desa	4	-	-	-	21
2. Sekertaris Desa	7	1	-	-	13
3. Kaur Tata Usaha dan Umum	-	-	-	-	19
4. Kaur Keuangan	1	-	-	-	20
5. Kasi Pemerintahan	2	-	-	-	21
6. Kasi Kesejahteraan	1	-	-	-	17
7. Kasi Perencanaan	1	-	-	-	19
8. Kasi Pelayanan	-	2	-	-	19
9. Pembantu Kasi	-	-	-	-	6
10. Kepala Dusun	7	-	-	-	83
<b>Jumlah</b>	<b>23</b>	<b>3</b>	<b>0</b>	<b>0</b>	<b>238</b>

Sumber : Kantor Camat Sugio



**Tabel 2.1.9 Jumlah Anggota Badan Permusyawaratan Desa (BPD) di Kecamatan Sugio, 2014 - 2018**

<b>Desa/Kelurahan</b>	<b>2014</b>	<b>2015</b>	<b>2016</b>	<b>2017</b>	<b>2018</b>
(1)	(2)	(3)	(4)	(5)	(6)
001 Kalitengah	7	7	7	7	7
002 Sidorejo	11	11	11	11	11
003 Gondanglor	11	11	11	11	11
004 Deketagung	11	11	11	11	11
005 Daliwangun	5	5	5	5	5
006 Lawanganagung	11	11	11	11	11
007 German	11	11	11	11	11
008 Kalipang	9	9	9	9	9
009 Karangsembigalih	11	11	11	11	11
010 Kedungbanjar	11	11	11	11	11
011 Bakalrejo	11	11	11	11	11
012 Supenuh	7	7	7	7	7
013 Sugio	11	11	11	11	11
014 Sekarbagus	11	11	11	11	11
015 Jubelkidul	11	11	11	11	11
016 Jubellor	11	11	11	11	11
017 Lebakadi	11	11	11	11	11
018 Pangkatrejo	11	11	11	11	11
019 Bedingin	11	11	11	11	11
020 Kedungdadi	11	11	11	11	11
021 Sidobogem	5	5	5	5	5
<b>Jumlah</b>	<b>209</b>	<b>209</b>	<b>209</b>	<b>209</b>	<b>209</b>

Sumber : Kantor Camat Sugio

**Tabel 2.2.1 Pegawai Kantor Camat Menurut Pendidikan dan Jenis Kelamin di Kecamatan Sugio, 2018**

Jabatan	Pendidikan								Jumlah
	SD		SLTP		SLTA		PT		
	L	P	L	P	L	P	L	P	
(1)	(2)	(3)	(4)	(5)	(6)	(7)	(8)	(9)	(10)
1. Camat	-	-	-	-	-	-	1	-	1
2. Sekretaris Camat	-	-	-	-	-	-	1	-	1
- Kasubbag Umum	-	-	-	-	-	-	1	-	1
Staf Subbag. Umum	-	-	-	-	-	1	1	-	2
- Kasubbag. Keu&Perlngkp	-	-	-	-	-	-	-	1	1
Staf Subbag. Keua&Perlngkp	-	-	-	-	1	1	-	1	3
3. Kasie. Tata Pemerintahan	-	-	-	-	-	-	-	1	1
Staf Tata Pemerintahan	-	-	-	-	1	-	1	1	3
4. Kasie. Pmd	-	-	-	-	-	-	1	-	1
Staf. Pmd	-	-	-	-	1	1	1	-	3
5. Kasie. Kamtib	-	-	-	-	-	-	1	-	1
Staf Kamtib	-	-	-	-	1	-	2	-	3
6. Kasie. Ekbang	-	-	-	-	-	-	1	-	1
Staf Ekbang	-	-	-	-	2	1	-	1	4
<b>Jumlah</b>	<b>0</b>	<b>0</b>	<b>0</b>	<b>6</b>	<b>10</b>	<b>4</b>	<b>11</b>	<b>5</b>	<b>26</b>

Sumber : Kantor Camat Sugio

PEMERINTAHAN

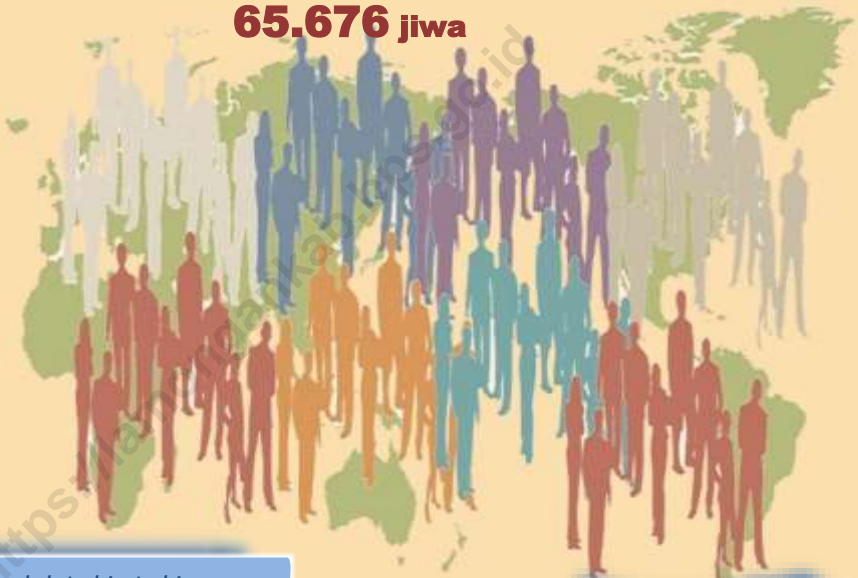
**Tabel 2.2.2 Pegawai Kantor Camat Menurut Golongan Ruang dan Jenis Kelamin di Kecamatan Sugio, 2018**

Jabatan	Golongan Ruang								Lainnya		Jumlah	
	I		II		III		IV		L	P		
	L	P	L	P	L	P	L	P				
(1)	(2)	(3)	(4)	(5)	(6)	(7)	(8)	(9)	(10)	(11)	(12)	
1. Camat	-	-	-	-	-	-	-	1	-	-	-	1
2. Sekretaris Camat	-	-	-	-	-	-	-	1	-	-	-	1
- Kasubbag Umum	-	-	-	-	1	-	-	-	-	-	-	1
Staf Subbag. Umum	-	-	-	-	-	1	-	-	-	1	-	2
- Kasubbag. Keu&Perlngkp	-	-	-	-	-	1	-	-	-	-	-	1
Staf Subbag. Keu&Perlngkp	-	-	-	1	1	-	-	-	-	-	1	3
3. Kasie. Tata Pemerintahan	-	-	-	-	-	1	-	-	-	-	-	1
Staf Tata Pemerintahan	-	-	1	-	1	-	-	-	-	-	1	3
4. Kasie. Pmd	-	-	-	-	1	-	-	-	-	-	-	1
Staf. Pmd	-	-	-	-	1	1	-	-	-	1	-	3
5. Kasie. Kamtib	-	-	-	-	1	-	-	-	-	-	-	1
Staf Kamtib	-	-	1	-	1	-	-	-	-	1	-	3
6. Kasie. Ekbang	-	-	-	-	1	-	-	-	-	-	-	1
Staf Ekbang	-	-	-	-	2	1	-	-	-	-	1	4
<b>Jumlah</b>	<b>0</b>	<b>0</b>	<b>2</b>	<b>1</b>	<b>10</b>	<b>5</b>	<b>2</b>	<b>0</b>	<b>3</b>	<b>3</b>	<b>3</b>	<b>26</b>

Sumber : Kantor Camat Sugio

# BAB 3 PENDUDUK

**Jumlah penduduk Kecamatan  
Sugio tahun 2018 sebanyak  
65.676 jiwa**



*Penduduk Laki –Laki*

**32.850** Jiwa

*Penduduk  
Perempuan*

**32.826** Jiwa

### ULASAN SINGKAT

Pada keadaan 31 Desember 2018, jumlah penduduk Kecamatan Sugio mencapai 65.676 jiwa, tersebar di 21 desa. Desa Sugio, Desa Sekarbagus dan Desa Gondanglor, merupakan desa yang menampung penduduk terbanyak. Desa Sugio penduduknya 5.596 jiwa atau 8,52 % dari total penduduk kecamatan, kemudian Desa Sekarbagus 5.333 jiwa (8,12%) dan Desa Gondanglor penduduknya berjumlah 4.185 jiwa (6,37 %). Sedangkan desa yang paling sedikit penduduknya adalah Desa Sidobogem hanya 928 jiwa atau 1,41 %. Perbandingan antara jumlah penduduk laki-laki dan jumlah penduduk perempuan disebut Sex Ratio (Ratio Jenis Kelamin). Pada Tahun 2018 di Kecamatan Sugio, Sex Rationya berimbang yaitu sebesar 100, itu berarti di setiap 100 penduduk perempuan terdapat 100 penduduk laki-laki.

Perkembangan penduduk di tingkat kecamatan dalam kurun waktu 5 tahun terakhir terus mengalami kenaikan, bila tahun 2014 sebanyak 61.944 jiwa, menjadi 62.541 jiwa di tahun 2015, tahun 2016 naik menjadi 63.610 jiwa, tahun 2017 sebanyak 65.059 jiwa dan tahun 2018 naik menjadi 65.676 jiwa. Secara persentase pertumbuhan penduduk tertinggi terjadi pada tahun 2017 sebanyak 2,28 %, sedangkan pertumbuhan terendah terjadi pada tahun 2014 yaitu – 8,98%.

Tingkat kepadatan penduduk di Kecamatan Sugio mengalami perubahan yang lambat, dari tahun 2014 ke tahun 2015 dari 656 jiwa per km<sup>2</sup> menjadi 662 jiwa per km<sup>2</sup>. Selanjutnya pada tahun 2016 dan 2017 terus mengalami peningkatan menjadi 674 jiwa per km<sup>2</sup> dan 689 jiwa per km<sup>2</sup>, sedangkan pada tahun 2018 kepadatan naik menjadi 692 jiwa per km<sup>2</sup>. Pada tingkat desa, penduduk terpadat pada Tahun 2018 adalah Desa Sekarbagus yaitu 1.570 jiwa per km<sup>2</sup>, berturut – turut Desa Sugio 1.390 jiwa per km<sup>2</sup>, Desa Pangkatrejo 1.244 jiwa per km<sup>2</sup>. Sedangkan desa dengan kepadatan terendah adalah Desa Kalitengah dengan kepadatan hanya 103 jiwa per km<sup>2</sup>.

Bila memperhatikan kelompok umur penduduk 5 Tahunan pada Tabel 3.1.12 dapat disimpulkan bahwa penduduk Kecamatan Sugio berada dalam fase bonus demografi, yang ditunjukkan dari besaran jumlah penduduk usia produktif (15-64 Tahun) jumlah 45.525 jiwa yang lebih tinggi dibandingkan

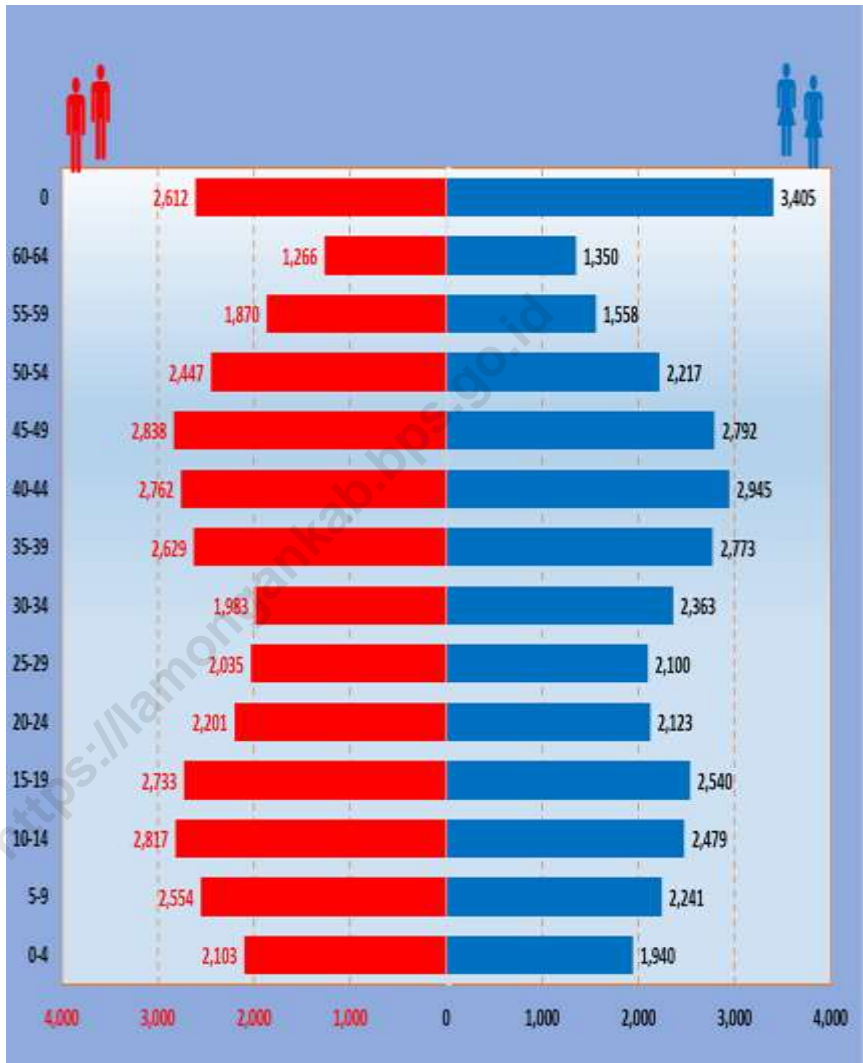
## KEPENDUDUKAN

dengan jumlah penduduk usia non produktif (0-14 tahun dan 65 tahun keatas) sebanyak 20.151 jiwa. Perbandingan antara kedua kelompok usia tersebut (Produktif dan Non Produktif) disebut Angka Ketergantungan (*dependency ratio*). Angka Ketergantungan Kecamatan Sugio tahun 2018 sebesar 44,26 %. Ini berarti secara rata-rata setiap 44-45 penduduk usia tidak produktif ditanggung oleh 100 penduduk usia produktif.

Dari Piramida Penduduk Kecamatan Lamongan pada Gambar 4, menunjukkan bahwa penduduk Kecamatan Sugio termasuk golongan stasioner, yang ditandai dengan semakin kecil kelompok usia 0-4 tahun dibandingkan kelompok usia di atasnya. Ini sebagai indikasi bahwa di Kecamatan Sugio tingkat kelahiran semakin menurun, terutama dalam 10 tahun terakhir.

<https://lamongankab.bps.go.id>

**Gambar 4: Piramida Penduduk Kecamatan Sugio, 2018**



Gambar 5: Perbandingan Kelompok Umur Penduduk Laki-Laki dan Perempuan, 2018





KEPENDUDUKAN

**Tabel 3.1.1 Jumlah Penduduk Menurut Jenis Kelamin di Kecamatan Sugio, 2018**

Desa/Kelurahan	Laki-Laki	Perempuan	Laki-Laki + Perempuan	Rasio Jenis Kelamin
(1)	(2)	(3)	(4)	(5)
001 Kalitengah	1 006	979	1 985	102.8
002 Sidorejo	1 742	1 762	3 504	98.9
003 Gondanglor	2 070	2 115	4 185	97.9
004 Deketagung	1 849	1 880	3 729	98.4
005 Daliwangun	812	831	1643	97.7
006 Lawanganagung	1 641	1 593	3 234	103.0
007 German	1 488	1 461	2 949	101.8
008 Kalipang	1 178	1 129	2 307	104.3
009 Karangsambigalih	1 777	1 799	3 576	98.8
010 Kedungbanjar	1 082	1 069	2 151	101.2
011 Bakalrejo	1 617	1 635	3 252	98.9
012 Supenuh	1048	1039	2087	100.9
013 Sugio	2 809	2 787	5 596	100.8
014 Sekarbagus	2 640	2 693	5 333	98.0
015 Jubelkidul	2 063	2 105	4 168	98.0
016 Jubellor	1 704	1 659	3 363	102.7
017 Lebakadi	1 764	1 725	3 489	102.3
018 Pangkatrejo	1 550	1 560	3 110	99.4
019 Bedingin	1 193	1 208	2 401	98.8
020 Kedungdadi	1 353	1 333	2 686	101.5
021 Sidobogem	464	464	928	100.0
<b>Kecamatan Sugio</b>	<b>32 850</b>	<b>32 826</b>	<b>65 676</b>	<b>100.1</b>

Sumber : Kantor Camat Sugio

KEPENDUDUKAN

**Tabel 3.1.2 Jumlah Penduduk yang Lahir Menurut Jenis Kelamin di Kecamatan Sugio, 2018**

Desa/Kelurahan	Lahir			Rata-Rata Kelahiran Per 1000 Penduduk
	L	P	L+P	
(1)	(2)	(3)	(4)	(5)
001 Kalitengah	22	19	41	21
002 Sidorejo	25	21	46	13
003 Gondanglor	28	30	58	14
004 Deketagung	21	17	38	10
005 Daliwangun	11	14	25	15
006 Lawanganagung	26	17	43	13
007 German	16	19	35	12
008 Kalipang	15	11	26	11
009 Karangsambigalih	17	19	36	10
010 Kedungbanjar	13	18	31	14
011 Bakalrejo	21	21	42	13
012 Supenuh	13	15	28	13
013 Sugio	37	34	71	13
014 Sekarbagus	31	34	65	12
015 Jubelkidul	22	19	41	10
016 Jubellor	26	22	48	14
017 Lebakadi	21	20	41	12
018 Pangkatrejo	17	21	38	12
019 Bedingin	17	14	31	13
020 Kedungdadi	16	15	31	12
021 Sidobogem	6	6	12	13
<b>Kecamatan Sugio</b>	<b>421</b>	<b>406</b>	<b>827</b>	<b>13</b>

Sumber : Kantor Camat Sugio

## KEPENDUDUKAN

**Tabel 3.1.3 Jumlah Penduduk yang Mati Menurut Jenis Kelamin di Kecamatan Sugio, 2018**

Desa/Kelurahan	Mati			Rata-Rata Kematian Per 1000 Penduduk
	L	P	L+P	
(1)	(2)	(3)	(4)	(5)
001 Kalitengah	5	4	9	5
002 Sidorejo	8	6	14	4
003 Gondanglor	11	12	23	5
004 Deketagung	11	14	25	7
005 Daliwangun	10	9	19	12
006 Lawanganagung	9	11	20	6
007 German	8	9	17	6
008 Kalipang	9	11	20	9
009 Karangsambigalih	10	7	17	5
010 Kedungbanjar	9	8	17	8
011 Bakalrejo	11	9	20	6
012 Supenuh	9	7	16	8
013 Sugio	11	9	20	4
014 Sekarbagus	9	11	20	4
015 Jubelkidul	9	10	19	5
016 Jubellor	7	8	15	4
017 Lebakadi	10	8	18	5
018 Pangkatrejo	9	11	20	6
019 Bedingin	9	9	18	7
020 Kedungdadi	7	9	16	6
021 Sidobogem	4	4	8	9
<b>Kecamatan Sugio</b>	<b>185</b>	<b>186</b>	<b>371</b>	<b>6</b>

Sumber : Kantor Camat Sugio

KEPENDUDUKAN

**Tabel 3.1.4 Jumlah Penduduk yang Datang Menurut Jenis Kelamin di Kecamatan Sugio, 2018**

Desa/Kelurahan	Datang			Rata-Rata Kedatangan Per 1000 Penduduk
	L	P	L+P	
(1)	(2)	(3)	(4)	(5)
001 Kalitengah	8	7	15	8
002 Sidorejo	5	6	11	3
003 Gondanglor	8	7	15	4
004 Deketagung	8	6	14	4
005 Daliwangun	7	7	14	9
006 Lawanganagung	9	8	17	5
007 German	7	8	15	5
008 Kalipang	9	7	16	7
009 Karangsambigalih	10	7	17	5
010 Kedungbanjar	8	7	15	7
011 Bakalrejo	14	7	21	6
012 Supenuh	9	6	15	7
013 Sugio	10	6	16	3
014 Sekarbagus	9	13	22	4
015 Jubelkidul	11	9	20	5
016 Jubellor	11	9	20	6
017 Lebakadi	13	9	22	6
018 Pangkatrejo	10	11	21	7
019 Bedingin	11	12	23	10
020 Kedungdadi	9	8	17	6
021 Sidobogem	6	7	13	14
<b>Kecamatan Sugio</b>	<b>192</b>	<b>167</b>	<b>359</b>	<b>5</b>

Sumber : Kantor Camat Sugio

## KEPENDUDUKAN

**Tabel 3.1.5 Jumlah Penduduk yang Pindah Menurut Jenis Kelamin di Kecamatan Sugio, 2018**

Desa/Kelurahan	Pindah			Rata-Rata
	L	P	L+P	Kedatangan Per 1000 Penduduk
(1)	(2)	(3)	(4)	(5)
001 Kalitengah	6	5	11	6
002 Sidorejo	8	8	16	5
003 Gondanglor	8	6	14	3
004 Deketagung	9	8	17	5
005 Daliwangun	6	5	11	7
006 Lawanganagung	7	11	18	6
007 German	7	8	15	5
008 Kalipang	11	12	23	10
009 Karangsambigalih	6	9	15	4
010 Kedungbanjar	9	7	16	7
011 Bakalrejo	9	8	17	5
012 Supenuh	8	9	17	8
013 Sugio	5	7	12	2
014 Sekarbagus	11	9	20	4
015 Jubelkidul	10	12	22	5
016 Jubellor	8	7	15	4
017 Lebakadi	11	9	20	6
018 Pangkatrejo	10	11	21	7
019 Bedingin	7	8	15	6
020 Kedungdadi	8	7	15	6
021 Sidobogem	8	11	19	20
<b>Kecamatan Sugio</b>	<b>172</b>	<b>177</b>	<b>349</b>	<b>5</b>

Sumber : Kantor Camat Sugio

KEPENDUDUKAN

**Tabel 3.1.6 Jumlah Penduduk, Rumah Tangga dan Kepadatan di Kecamatan Sugio, 2018**

Desa/Kelurahan	Luas (KM <sup>2</sup> )	Penduduk	Keluarga	Kepadatan	Rata-Rata Per Rumah tangga
(1)	(2)	(3)	(4)	(5)	(6)
001 Kalitengah	19.60	1 985	660	101	3
002 Sidorejo	6.18	3 504	1,185	567	3
003 Gondanglor	5.16	4 185	1 327	811	3
004 Deketagung	3.94	3 729	1,164	946	3
005 Daliwangun	1.97	1 643	481	834	3
006 Lawanganagung	8.88	3 234	1,056	364	3
007 German	4.56	2 949	816	647	4
008 Kalipang	2.22	2 307	696	1 039	3
009 Karangsambigalih	4.03	3 576	1,129	887	3
010 Kedungbanjar	2.68	2 151	715	803	3
011 Bakalrejo	2.90	3 252	992	1 121	3
012 Supenuh	1.68	2 087	652	1 242	3
013 Sugio	3.66	5 596	1 670	1 529	3
014 Sekarbagus	3.58	5 333	1 586	1 490	3
015 Jubelkidul	4.68	4 168	1 197	891	3
016 Jubellor	3.97	3 363	1,048	847	3
017 Lebakadi	3.92	3 489	1,077	890	3
018 Pangkatrejo	2.93	3 110	929	1 061	3
019 Bedingin	4.20	2 401	781	572	3
020 Kedungdadi	2.18	2 686	809	1 232	3
021 Sidobogem	1.51	928	308	615	3
<b>Kecamatan Sugio</b>	<b>94.43</b>	<b>65 676</b>	<b>20 278</b>	<b>695</b>	<b>3</b>

Sumber : Kantor Camat Sugio

KEPENDUDUKAN

**Tabel 3.1.7 Penduduk Menurut Kewarganegaraan di Kecamatan Sugio, 2018**

Desa/Kelurahan	WNI		WNA		Jumlah	
	L	P	L	P	L	P
(1)	(2)	(3)	(4)	(5)	(6)	(7)
001 Kalitengah	1 006	979	0	0	1 006	979
002 Sidorejo	1 742	1 762	0	0	1 742	1 762
003 Gondanglor	2 070	2 115	0	0	2 070	2 115
004 Deketagung	1 849	1 880	0	0	1 849	1 880
005 Daliwangun	812	831	0	0	812	831
006 Lawanganagung	1 641	1 593	0	0	1 641	1 593
007 German	1 488	1 461	0	0	1 488	1 461
008 Kalipang	1 178	1 129	0	0	1 178	1 129
009 Karangsambigalih	1 777	1 799	0	0	1 777	1 799
010 Kedungbanjar	1 082	1 069	0	0	1 082	1 069
011 Bakalrejo	1 617	1 635	0	0	1 617	1 635
012 Supenuh	1048	1 039	0	0	1048	1 039
013 Sugio	2 809	2 787	0	0	2 809	2 787
014 Sekarbagus	2 640	2 693	0	0	2 640	2 693
015 Jubelkidul	2 063	2 105	0	0	2 063	2 105
016 Jubellor	1 704	1 659	0	0	1 704	1 659
017 Lebakadi	1 764	1 725	0	0	1 764	1 725
018 Pangkatrejo	1 550	1 560	0	0	1 550	1 560
019 Bedingin	1 193	1 208	0	0	1 193	1 208
020 Kedungdadi	1 353	1 333	0	0	1 353	1 333
021 Sidobogem	464	464	0	0	464	464
<b>Jumlah</b>	<b>32 850</b>	<b>32 826</b>	<b>0</b>	<b>0</b>	<b>32 850</b>	<b>32 826</b>

Sumber : Kantor Camat Sugio

KEPENDUDUKAN

**Tabel 3.1.8 Perkembangan Jumlah Penduduk di Kecamatan Sugio, 2014 - 2018**

<b>Desa/Kelurahan</b>	<b>2014</b>	<b>2015</b>	<b>2016</b>	<b>2017</b>	<b>2018</b>
(1)	(2)	(3)	(4)	(5)	(6)
001 Kalitengah	1 859	1 789	1 853	1 901	1 985
002 Sidorejo	3 295	3 393	3 432	3 467	3 504
003 Gondanglor	3 793	3 881	3 985	4 053	4 185
004 Deketagung	3 620	3 589	3 643	3 666	3 729
005 Daliwangun	1 688	1 578	1 587	1 599	1 643
006 Lawanganagung	2 985	3 044	3 099	3 142	3 234
007 German	2 696	2 739	2 812	2 841	2 949
008 Kalipang	2 250	2 244	2 268	2 267	2 307
009 Karangsambigalih	3 351	3 444	3 485	3 515	3 576
010 Kedungbanjar	2 046	2 107	2 155	3 107	2 151
011 Bakalrejo	3 100	3 119	3 172	3 191	3 252
012 Supenuh	1 989	1 999	2 022	2 085	2 087
013 Sugio	5 225	5 367	5 408	5 135	5 596
014 Sekarbagus	5 037	4 989	5 109	5 164	5 333
015 Jubelkidul	3 923	3 931	4 027	4 065	4 168
016 Jubellor	3 165	3 190	3 247	3 268	3 363
017 Lebakadi	3 255	3 355	3 428	3 452	3 489
018 Pangkatrejo	2 980	3 005	3 017	3 050	3 110
019 Bedingin	2 309	2 328	2 373	2 375	2 401
020 Kedungdadi	2 587	2 558	2 595	2 616	2 686
021 Sidobogem	791	892	893	1 100	928
<b>Jumlah</b>	<b>61 944</b>	<b>62 541</b>	<b>63 610</b>	<b>65 059</b>	<b>65 676</b>

Sumber : Kantor Camat Sugio



## KEPENDUDUKAN

**Tabel 3.1.9 Perkembangan Pertumbuhan Penduduk di Kecamatan Sugio, 2014 - 2018**

Desa/Kelurahan	2014	2015	2016	2017	2018
(1)	(3)	(4)	(5)	(6)	(7)
001 Kalitengah	-7.97	-3.77	3.58	2.59	6.68
002 Sidorejo	-11.59	2.97	1.15	1.02	-5.28
003 Gondanglor	-10.22	2.32	2.68	1.71	4.22
004 Deketagung	-4.79	-0.86	1.50	0.63	-1.42
005 Daliwangun	1.75	-6.52	0.57	0.76	2.19
006 Lawanganagung	-7.30	1.98	1.81	1.39	11.78
007 German	-4.97	1.59	2.67	1.03	1.65
008 Kalipang	-4.78	-0.27	1.07	-0.04	0.13
009 Karangsambigalih	-11.11	2.78	1.19	0.86	-8.90
010 Kedungbanjar	-16.08	2.98	2.28	44.18	-29.26
011 Bakalrejo	-7.79	0.61	1.70	0.60	6.05
012 Supenuh	-7.19	0.50	1.15	3.12	-10.98
013 Sugio	-10.10	2.72	0.76	-5.05	-0.92
014 Sekarbagus	-6.79	-0.95	2.41	1.08	8.87
015 Jubelkidul	-7.19	0.20	2.44	0.94	3.05
016 Jubellor	-6.72	0.79	1.79	0.65	1.68
017 Lebakadi	-15.41	3.07	2.18	0.70	-8.00
018 Pangkatrejo	-8.78	0.84	0.40	1.09	19.48
019 Bedingin	-11.06	0.82	1.93	0.08	5.31
020 Kedungdadi	-9.20	-1.12	1.45	0.81	-0.80
021 Sidobogem	-27.89	12.77	0.11	23.18	0.00
<b>Jumlah</b>	<b>-8.98</b>	<b>0.96</b>	<b>1.71</b>	<b>2.28</b>	<b>0.42</b>

Sumber : Kantor Camat Sugio

KEPENDUDUKAN

**Tabel. 3.1.10 Persentase Persebaran Penduduk Kecamatan Sugio, 2014 - 2018**

Desa/Keluahan	Persentase (%)				
	2014	2015	2016	2017	2018
(1)	(2)	(3)	(4)	(5)	(6)
001 Kalitengah	3.00	2.86	2.91	2.92	3.02
002 Sidorejo	5.32	5.43	5.40	5.33	5.34
003 Gondanglor	6.12	6.21	6.26	6.23	6.37
004 Deketagung	5.84	5.74	5.73	5.63	5.68
005 Daliwangun	2.73	2.52	2.49	2.46	2.50
006 Lawanganagung	4.82	4.87	4.87	4.83	4.92
007 German	4.35	4.38	4.42	4.37	4.49
008 Kalipang	3.63	3.59	3.57	3.48	3.51
009 Karangsembigalih	5.41	5.51	5.48	5.40	5.44
010 Kedungbanjar	3.30	3.37	3.39	4.78	3.28
011 Bakalrejo	5.00	4.99	4.99	4.90	4.95
012 Supenuh	3.21	3.20	3.18	3.20	3.18
013 Sugio	8.44	8.58	8.50	7.89	8.52
014 Sekarbagus	8.13	7.98	8.03	7.94	8.12
015 Jubelkidul	6.33	6.29	6.33	6.25	6.35
016 Jubellor	5.11	5.10	5.10	5.02	5.12
017 Lebakadi	5.25	5.36	5.39	5.31	5.31
018 Pangkatrejo	4.81	4.80	4.74	4.69	4.74
019 Bedingin	3.73	3.72	3.73	3.65	3.66
020 Kedungdadi	4.18	4.09	4.08	4.02	4.09
021 Sidobogem	1.28	1.43	1.40	1.69	1.41
<b>Kecamatan Sugio</b>	<b>100.00</b>	<b>100.00</b>	<b>100.00</b>	<b>100.00</b>	<b>100.00</b>

Sumber : Kantor Camat Sugio

KEPENDUDUKAN

**Tabel 3.1.11 Perkembangan Kepadatan Penduduk (Jiwa/Km<sup>2</sup>) di Kecamatan Sugio, 2014 - 2018**

<b>Desa/Kelurahan</b>	<b>2014</b>	<b>2015</b>	<b>2016</b>	<b>2017</b>	<b>2018</b>
(1)	(2)	(3)	(4)	(5)	(6)
001 Kalitengah	95	91	95	97	103
002 Sidorejo	533	549	555	561	531
003 Gondanglor	735	752	772	785	819
004 Deketagung	919	911	925	930	917
005 Daliwangun	857	801	806	812	829
006 Lawanganagung	336	343	349	354	395
007 German	591	601	617	623	633
008 Kalipang	1 014	1 011	1 022	1 021	1 023
009 Karangsambigalih	832	855	865	872	795
010 Kedungbanjar	763	786	804	1159	820
011 Bakalrejo	1 069	1 076	1 094	1 100	1 167
012 Supenuh	1 184	1 190	1 204	1 241	1 105
013 Sugio	1 428	1 466	1 478	1 403	1 390
014 Sekarbagus	1 407	1 394	1 427	1 442	1 570
015 Jubelkidul	838	840	860	869	895
016 Jubellor	797	804	818	823	837
017 Lebakadi	830	856	874	881	810
018 Pangkatrejo	1 017	1 026	1 030	1 041	1 244
019 Bedingin	550	554	565	565	595
020 Kedungdadi	1 187	1 173	1 190	1 200	1 190
021 Sidobogem	524	591	591	728	728
<b>Jumlah</b>	<b>656</b>	<b>662</b>	<b>674</b>	<b>689</b>	<b>692</b>

Sumber : Kantor Camat Sugio

KEPENDUDUKAN

**Tabel 3.1.12 Penduduk Menurut Kelompok Umur di Kecamatan Sugio, 2018**

Desa/Kelurahan	Kelompok Umur				
	0-4	5-9	10-14	15-19	20 -24
(1)	(2)	(3)	(4)	(5)	(6)
001 Kalitengah	123	92	155	165	146
002 Sidorejo	218	280	285	318	204
003 Gondanglor	302	277	305	322	328
004 Deketagung	248	287	312	274	224
005 Daliwangun	83	109	225	139	126
006 Lawanganagung	193	212	253	270	241
007 German	237	209	212	220	246
008 Kalipang	144	186	180	225	151
009 Karangsambigalih	189	225	271	280	239
010 Kedungbanjar	87	161	154	165	137
011 Bakalrejo	219	254	243	237	187
012 Supenuh	137	158	159	170	122
013 Sugio	426	503	438	479	338
014 Sekarbagus	321	391	455	425	351
015 Jubelkidul	247	250	287	305	294
016 Jubellor	193	256	282	324	242
017 Lebakadi	202	255	321	284	194
018 Pangkatrejo	144	219	245	247	218
019 Bedingin	134	192	245	178	112
020 Kedungdadi	145	194	204	182	179
021 Sidobogem	51	85	65	64	45
<b>Jumlah</b>	<b>4 043</b>	<b>4 795</b>	<b>5 296</b>	<b>5 273</b>	<b>4 324</b>

Sumber : Kantor Camat Sugio

## KEPENDUDUKAN

Lanjutan Tabel 3.1.12

Desa/Kelurahan	Kelompok Umur				
	25 - 29	30-34	35-39	40-44	45-49
(1)	(7)	(8)	(9)	(10)	(11)
001 Kalitengah	112	179	155	162	141
002 Sidorejo	163	229	272	286	323
003 Gondanglor	240	260	300	349	404
004 Deketagung	232	233	324	361	321
005 Daliwangun	85	85	138	125	146
006 Lawanganagung	214	190	270	298	308
007 German	240	213	251	210	251
008 Kalipang	141	159	217	190	186
009 Karangsambigalih	224	196	303	320	323
010 Kedungbanjar	119	112	175	189	216
011 Bakalrejo	185	244	237	296	263
012 Supenuh	134	135	165	178	169
013 Sugio	357	401	508	495	379
014 Sekarbagus	348	402	452	457	482
015 Jubelkidul	293	288	360	389	344
016 Jubellor	286	298	281	263	254
017 Lebakadi	201	192	270	330	328
018 Pangkatrejo	238	226	256	278	260
019 Bedingin	110	96	210	207	206
020 Kedungdadi	166	169	204	242	235
021 Sidobogem	47	39	54	82	91
<b>Jumlah</b>	<b>4 135</b>	<b>4 346</b>	<b>5 402</b>	<b>5 707</b>	<b>5 630</b>

Sumber : Kantor Camat Sugio

## KEPENDUDUKAN

Lanjutan Tabel 3.1.12

Desa/Kelurahan	Kelompok Umur				Jumlah
	50-54	55 - 59	60 - 64	65+	
(1)	(12)	(13)	(14)	(15)	(16)
001 Kalitengah	133	125	129	168	1 985
002 Sidorejo	262	162	150	352	3 504
003 Gondanglor	356	207	157	378	4 185
004 Deketagung	251	175	137	350	3 729
005 Daliwangun	104	78	59	141	1 643
006 Lawanganagung	239	151	107	288	3 234
007 German	175	143	104	238	2 949
008 Kalipang	147	115	77	189	2 307
009 Karangsambigalih	249	177	160	420	3 576
010 Kedungbanjar	149	118	95	274	2 151
011 Bakalrejo	226	196	146	319	3 252
012 Supenuh	154	131	94	181	2 087
013 Sugio	372	278	207	415	5 596
014 Sekarbagus	355	263	193	438	5 333
015 Jubelkidul	307	248	215	341	4 168
016 Jubellor	232	152	121	179	3 363
017 Lebakadi	257	208	132	315	3 489
018 Pangkatrejo	234	150	108	287	3 110
019 Bedingin	184	140	100	287	2 401
020 Kedungdadi	212	155	93	306	2 686
021 Sidobogem	66	56	32	151	928
<b>Jumlah</b>	<b>4 664</b>	<b>3 428</b>	<b>2 616</b>	<b>6 017</b>	<b>65 676</b>

Sumber : Kantor Camat Sugio

KEPENDUDUKAN

**Tabel 3.1.13 Penduduk Laki-Laki Menurut Kelompok Umur di Kecamatan Sugio, 2018**

Desa/Kelurahan	Kelompok Umur				
	0-4	5-9	10-14	15-19	20 -24
(1)	(2)	(3)	(4)	(5)	(6)
001 Kalitengah	60	55	92	81	82
002 Sidorejo	119	147	144	177	113
003 Gondanglor	150	152	173	170	175
004 Deketagung	128	153	161	138	105
005 Daliwangun	33	64	114	66	67
006 Lawanganagung	100	119	135	129	129
007 German	125	112	107	103	130
008 Kalipang	83	92	109	122	78
009 Karangsambigalih	97	120	160	161	117
010 Kedungbanjar	47	88	85	84	82
011 Bakalrejo	107	125	128	121	100
012 Supenuh	67	84	91	100	63
013 Sugio	227	280	233	250	162
014 Sekarbagus	164	215	223	206	171
015 Jubelkidul	130	125	155	169	120
016 Jubellor	104	146	141	159	132
017 Lebakadi	111	130	172	150	97
018 Pangkatrejo	73	102	130	135	103
019 Bedingin	67	96	130	84	57
020 Kedungdadi	76	96	98	99	102
021 Sidobogem	35	53	36	29	16
<b>Jumlah</b>	<b>2 103</b>	<b>2 554</b>	<b>2 817</b>	<b>2 733</b>	<b>2 201</b>

Sumber : Kantor Camat Sugio

## KEPENDUDUKAN

Lanjutan Tabel 3.1.13

Desa/Kelurahan	Kelompok Umur				
	25 - 29	30-34	35-39	40-44	45-49
(1)	(7)	(8)	(9)	(10)	(11)
001 Kalitengah	54	86	83	74	77
002 Sidorejo	80	90	122	135	162
003 Gondanglor	125	97	149	153	196
004 Deketagung	114	107	155	177	166
005 Daliwangun	35	39	69	61	72
006 Lawanganagung	105	91	116	146	168
007 German	122	109	117	111	125
008 Kalipang	63	65	114	94	96
009 Karangsambigalih	109	89	131	138	172
010 Kedungbanjar	59	55	78	92	98
011 Bakalrejo	80	116	127	152	132
012 Supenuh	67	54	69	87	87
013 Sugio	156	178	271	243	177
014 Sekarbagus	172	189	225	225	233
015 Jubelkidul	146	141	183	187	177
016 Jubellor	155	152	136	130	129
017 Lebakadi	84	90	130	161	167
018 Pangkatrejo	128	105	124	135	127
019 Bedingin	64	32	107	104	110
020 Kedungdadi	92	78	90	122	122
021 Sidobogem	25	20	33	35	45
<b>Jumlah</b>	<b>2 035</b>	<b>1 983</b>	<b>2 629</b>	<b>2 762</b>	<b>2 838</b>

Sumber : Kantor Camat Sugio



## KEPENDUDUKAN

Lanjutan Tabel 3.1.13

Desa/Kelurahan	Kelompok Umur				Jumlah
	50-54	55 - 59	60 - 64	65+	
(1)	(12)	(13)	(14)	(15)	(16)
001 Kalitengah	61	66	58	77	1 006
002 Sidorejo	135	80	76	162	1 742
003 Gondanglor	195	110	80	145	2 070
004 Deketagung	140	91	65	149	1 849
005 Daliwangun	56	43	25	68	812
006 Lawanganagung	137	83	53	130	1 641
007 German	86	80	47	114	1 488
008 Kalipang	78	66	39	79	1 178
009 Karangambigalih	111	100	87	185	1 777
010 Kedungbanjar	74	69	47	124	1 082
011 Bakalrejo	121	103	79	126	1 617
012 Supenuh	70	80	50	79	1 048
013 Sugio	204	146	102	180	2 809
014 Sekarbagus	190	145	95	187	2 640
015 Jubelkidul	157	139	90	144	2 063
016 Jubellor	117	77	53	73	1 704
017 Lebakadi	134	130	69	139	1 764
018 Pangkatrejo	125	84	52	127	1 550
019 Bedingin	107	67	42	126	1 193
020 Kedungdadi	111	93	41	133	1 353
021 Sidobogem	38	18	16	65	464
<b>Jumlah</b>	<b>2 447</b>	<b>1 870</b>	<b>1 266</b>	<b>2 612</b>	<b>32 850</b>

Sumber : Kantor Camat Sugio

KEPENDUDUKAN

**Tabel 3.1.14 Penduduk Perempuan Menurut Kelompok Umur di Kecamatan Sugio, 2018**

Desa/Kelurahan	Kelompok Umur				
	0-4	5-9	10-14	15-19	20 -24
(1)	(2)	(3)	(4)	(5)	(6)
001 Kalitengah	63	37	63	84	64
002 Sidorejo	99	133	141	141	91
003 Gondanglor	152	125	132	152	153
004 Deketagung	120	134	151	136	119
005 Daliwangun	50	45	111	73	59
006 Lawanganagung	93	93	118	141	112
007 German	112	97	105	117	116
008 Kalipang	61	94	71	103	73
009 Karangsambigalih	92	105	111	119	122
010 Kedungbanjar	40	73	69	81	55
011 Bakalrejo	112	129	115	116	87
012 Supenuh	70	74	68	70	59
013 Sugio	199	223	205	229	176
014 Sekarbagus	157	176	232	219	180
015 Jubelkidul	117	125	132	136	174
016 Jubellor	89	110	141	165	110
017 Lebakadi	91	125	149	134	97
018 Pangkatrejo	71	117	115	112	115
019 Bedingin	67	96	115	94	55
020 Kedungdadi	69	98	106	83	77
021 Sidobogem	16	32	29	35	29
<b>Jumlah</b>	<b>1 940</b>	<b>2 241</b>	<b>2 479</b>	<b>2 540</b>	<b>2 123</b>

Sumber : Kantor Camat Sugio

Lanjutan Tabel 3.1.14

Desa/Kelurahan	Kelompok Umur				
	25 - 29	30-34	35-39	40-44	45-49
(1)	(7)	(8)	(9)	(10)	(11)
001 Kalitengah	58	93	72	88	64
002 Sidorejo	83	139	150	151	161
003 Gondanglor	115	163	151	196	208
004 Deketagung	118	126	169	184	155
005 Daliwangun	50	46	69	64	74
006 Lawanganagung	109	99	154	152	140
007 German	118	104	134	99	126
008 Kalipang	78	94	103	96	90
009 Karangsambigalih	115	107	172	182	151
010 Kedungbanjar	60	57	97	97	118
011 Bakalrejo	105	128	110	144	131
012 Supenuh	67	81	96	91	82
013 Sugio	201	223	237	252	202
014 Sekarbagus	176	213	227	232	249
015 Jubelkidul	147	147	177	202	167
016 Jubellor	131	146	145	133	125
017 Lebakadi	117	102	140	169	161
018 Pangkatrejo	110	121	132	143	133
019 Bedingin	46	64	103	103	96
020 Kedungdadi	74	91	114	120	113
021 Sidobogem	22	19	21	47	46
<b>Jumlah</b>	<b>2 100</b>	<b>2 363</b>	<b>2 773</b>	<b>2 945</b>	<b>2 792</b>

Sumber : Kantor Camat Sugio

## KEPENDUDUKAN

Lanjutan Tabel 3.1.14

Desa/Kelurahan	Kelompok Umur				Jumlah
	50-54	55 - 59	60 - 64	65+	
(1)	(12)	(13)	(14)	(15)	(16)
001 Kalitengah	72	59	71	91	979
002 Sidorejo	127	82	74	190	1 762
003 Gondanglor	161	97	77	233	2 115
004 Deketagung	111	84	72	201	1 880
005 Daliwangun	48	35	34	73	831
006 Lawanganagung	102	68	54	158	1 593
007 German	89	63	57	124	1 461
008 Kalipang	69	49	38	110	1 129
009 Karangsambigalih	138	77	73	235	1 799
010 Kedungbanjar	75	49	48	150	1 069
011 Bakalrejo	105	93	67	193	1 635
012 Supenuh	84	51	44	102	1 039
013 Sugio	168	132	105	235	2 787
014 Sekarbagus	165	118	98	251	2 693
015 Jubelkidul	150	109	125	197	2 105
016 Jubellor	115	75	68	106	1 659
017 Lebakadi	123	78	63	176	1 725
018 Pangkatrejo	109	66	56	160	1 560
019 Bedingin	77	73	58	161	1 208
020 Kedungdadi	101	62	52	173	1 333
021 Sidobogem	28	38	16	86	464
<b>Jumlah</b>	<b>2 217</b>	<b>1 558</b>	<b>1 350</b>	<b>3 405</b>	<b>32 826</b>

Sumber : Kantor Camat Sugio

# BAB 4 SOSIAL



Memiliki sarana kesehatan berupa 1 puskesmas rawat inap, 5 pustu dan 3 klinik rawat inap dan 5 Apotik

Kecamatan Sugio memiliki lembaga pendidikan tingkat SD 65 lembaga, SLTP 13 lembaga dan SLTA 8 lembaga



### ULASAN SINGKAT

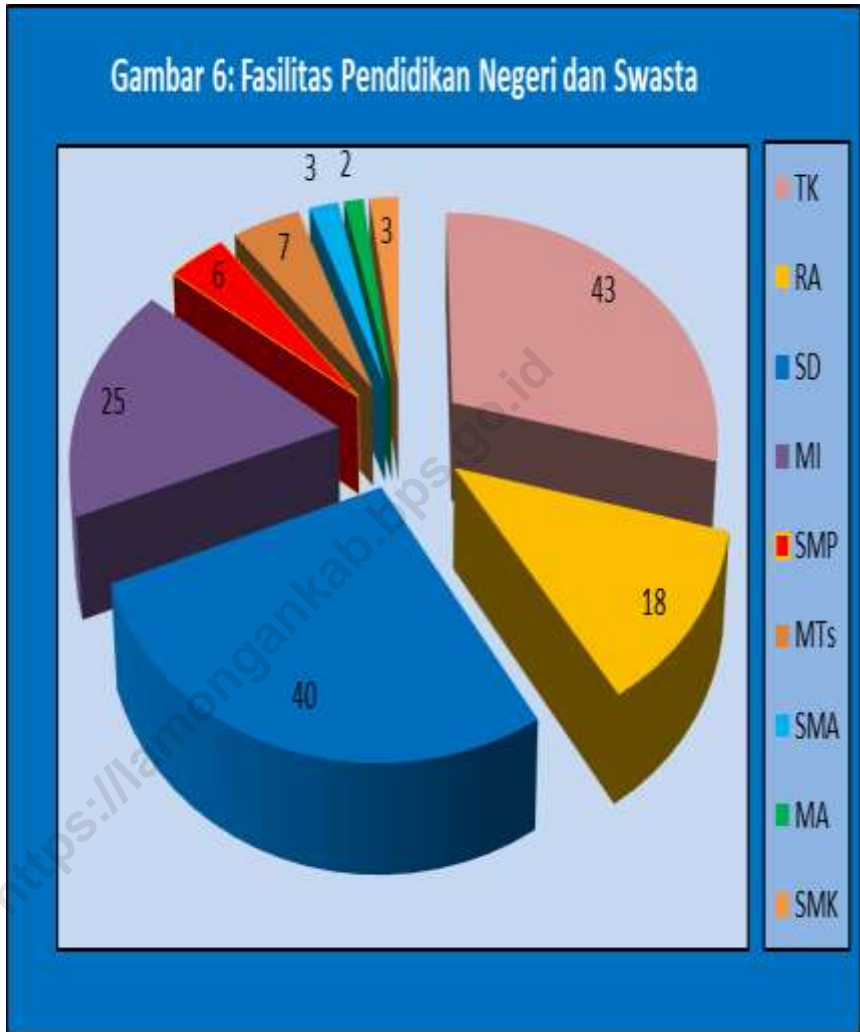
Data sarana pendidikan di Kecamatan Sugio pada tahun 2018, setingkat SD baik negeri dan swasta sebanyak 65 lembaga, tingkat SLTP 13 lembaga, sedangkan untuk tingkat SLTA hanya terdapat lembaga sekolah swasta sebanyak 8 lembaga. Sedangkan mengenai jumlah siswa, guru dan rasio murid-guru, dari data yang ada menunjukkan bahwa jumlah siswa setingkat SD sebanyak 4.222 siswa dengan 635 guru dan ratio murid-guru 7, dan tingkat SLTP sebanyak 2.285 siswa, 236 guru dengan rasio murid-guru 10, sedangkan pada tingkat SLTA berjumlah 1.376 siswa, 119 guru dengan rasio murid-guru 12.

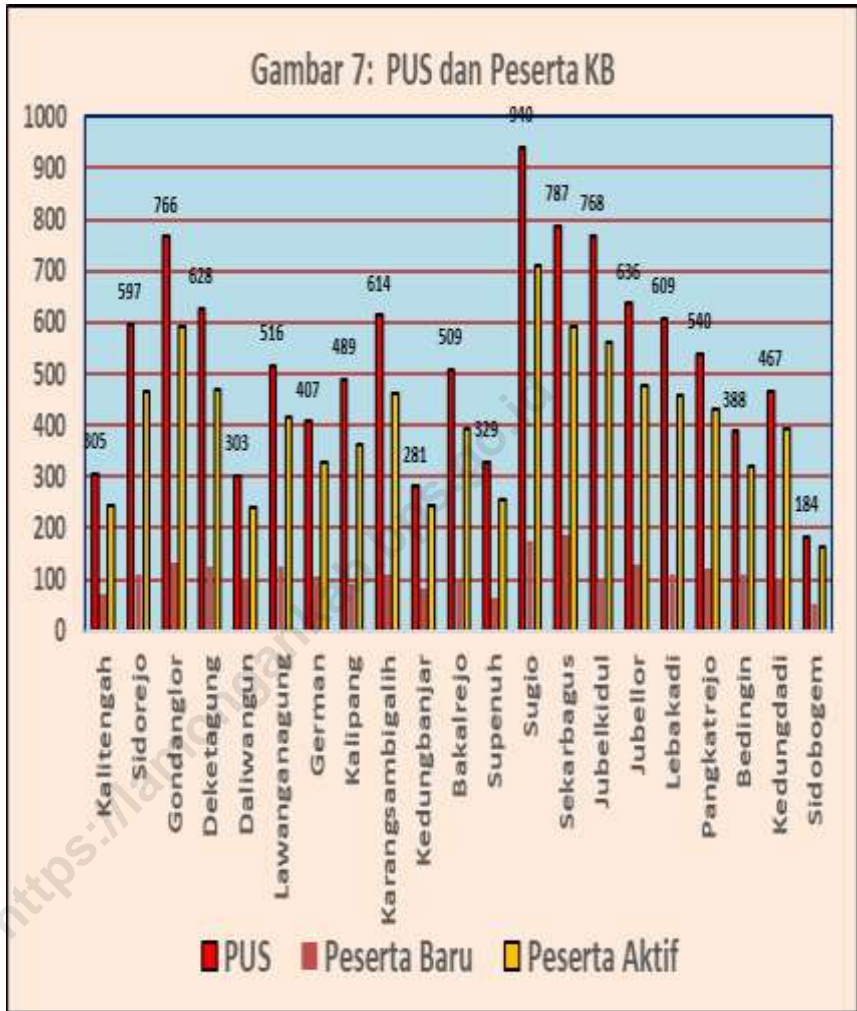
Dari aspek kesehatan di Kecamatan Sugio sampai dengan tahun 2018 ini telah tersedia sarana kesehatan berupa 1 puskesmas rawat inap, 5 puskesmas pembantu, dan 3 klinik rawat inap. Sedangkan tentang jumlah tenaga kesehatan terdapat 7 dokter dan 37 bidan, serta 50 petugas kesehatan lainnya. Sarana dan tenaga kesehatan tersebut menyebar di 21 desa.

Dalam hal data program keluarga berencana, data tahun 2018 memperlihatkan bahwa dari jumlah Pasangan Usia Subur (PUS) di Kecamatan Sugio sebanyak 11.063 pasang, yang sudah mengikuti program Keluarga Berencana (KB) Aktif sebanyak 8.583 pasang atau mencapai 77,58%. Sedangkan peserta KB Baru yang dicapai selama tahun 2018 jumlah 2.289 peserta. Tingginya jumlah peserta KB tersebut bisa diartikan kesadaran masyarakat terkait keikutsertaan KB sudah menjadi kebutuhan seiring dengan kemajuan pola pikir tentang membentuk sebuah keluarga yang sejahtera. Dari jumlah peserta KB Aktif tersebut, alat kontrasepsi yang paling diminati masyarakat Kecamatan Sugio adalah menggunakan alat Suntik mencapai 3.786 orang atau 44,11% dari total peserta KB kecamatan, berturut-turut Pil sebanyak 2.450 (28,54%), dan Implant sebanyak 1.346 (15,68%). Sedangkan alat kontrasepsi yang paling sedikit diminati yaitu Kondom hanya sebanyak 219 orang atau 2,55%.

Tahun 2018 di Kecamatan Sugio terjadi prosesi pernikahan sebanyak 500 kali. Prosesi pernikahan terbanyak dilakukan di Kantor KUA sebanyak 287 kali atau mencapai 57,40%, sisanya yaitu sebanyak 213 kali (42,60%), dilakukan sesuai dengan permintaan keluarga baik di rumah maupun tempat lainnya.

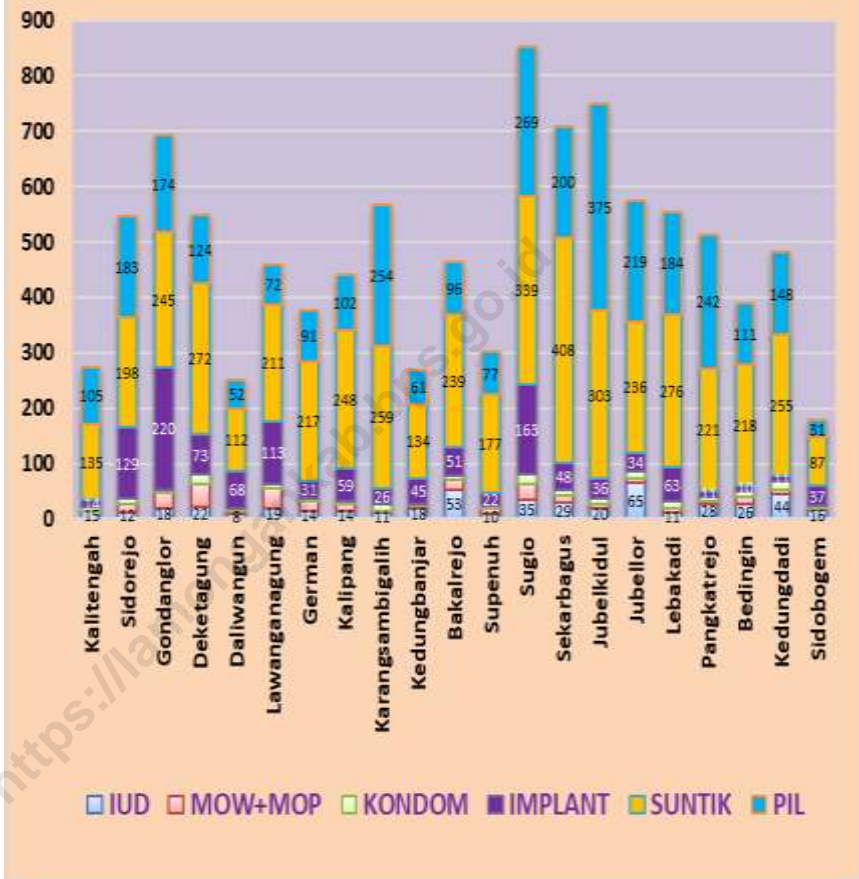
Gambar 6: Fasilitas Pendidikan Negeri dan Swasta







Gambar 8: Peserta KB Menurut Kontrasepsi



**Tabel. 4.1.1. Jumlah Fasilitas Pendidikan Negeri di Kecamatan Sugio, 2018**

Desa/Kelurahan	TK	RA	SD	MI	SMP	MTs	SMA	MA	SMK
(1)	(2)	(3)	(4)	(5)	(6)	(7)	(8)	(9)	(10)
001 Kalitengah	-	-	2	-	-	-	-	-	-
002 Sidorejo	-	-	2	-	-	-	-	-	-
003 Gondanglor	-	-	2	-	1	-	-	-	-
004 Deketagung	-	-	1	-	-	-	-	-	-
005 Daliwangun	-	-	1	-	1	-	-	-	-
006 Lawanganagung	-	-	1	-	-	-	-	-	-
007 German	-	-	1	-	-	-	-	-	-
008 Kalipang	-	-	1	-	-	-	-	-	-
009 Karangsembigalih	-	-	2	-	-	-	-	-	-
010 Kedungbanjar	-	-	2	-	-	-	-	-	-
011 Bakalrejo	-	-	2	-	-	-	-	-	-
012 Supenuh	-	-	1	-	-	-	-	-	-
013 Sugio	-	-	3	-	1	-	-	-	-
014 Sekarbagus	-	-	2	-	-	-	-	-	-
015 Jubelkidul	-	-	2	-	-	-	-	-	-
016 Jubellor	-	-	1	-	-	-	-	-	-
017 Lebakadi	-	-	2	-	-	-	-	-	-
018 Pangkatrejo	-	-	2	-	-	-	-	-	-
019 Bedingin	-	-	3	-	-	-	-	-	-
020 Kedungdadi	-	-	2	-	-	-	-	-	-
021 Sidobogem	-	-	1	-	-	-	-	-	-
<b>Jumlah</b>	<b>0</b>	<b>0</b>	<b>36</b>	<b>0</b>	<b>3</b>	<b>0</b>	<b>0</b>	<b>0</b>	<b>0</b>

Sumber : Dinas Pendidikan Kabupaten Lamongan

Tabel. 4.1.2. Jumlah Fasilitas Pendidikan Swasta di Kecamatan Sugio, 2018

Desa/Kelurahan	PAUD	TK	RA	SD	MI	SMP	MTs	SMA	MA	SMK
(1)	(2)	(3)	(4)	(5)	(6)	(7)	(8)	(9)	(10)	(11)
001 Kalitengah	1	1	-	-	1	-	-	-	-	-
002 Sidorejo	3	2	1	-	1	-	-	-	-	-
003 Gondanglor	3	2	1	-	1	-	-	-	-	-
004 Deketagung	3	1	2	-	3	-	-	-	-	-
005 Daliwangun	3	2	1	-	2	-	1	1	-	-
006 Lawanganagung	3	1	3	-	3	-	-	-	-	-
007 German	2	2	-	-	1	-	-	-	-	-
008 Kalipang	2	2	-	-	1	-	-	-	-	-
009 Karangsambigalih	2	2	2	-	2	-	2	1	-	1
010 Kedungbanjar	1	1	-	-	-	-	-	-	-	-
011 Bakalrejo	2	2	-	-	-	-	-	-	-	-
012 Supenuh	3	1	1	-	1	-	1	-	-	1
013 Sugio	5	4	-	1	1	2	1	1	1	1
014 Sekarbagus	8	5	-	1	1	-	-	-	-	-
015 Jubelkidul	3	3	-	-	1	-	-	-	-	-
016 Jubellor	2	1	2	-	2	-	2	-	1	-
017 Lebakadi	5	4	2	2	-	-	-	-	-	-
018 Pangkatrejo	2	1	1	-	1	-	-	-	-	-
019 Bedingin	1	3	-	-	1	1	-	-	-	-
020 Kedungdadi	5	2	2	-	2	-	-	-	-	-
021 Sidobogem	-	1	-	-	-	-	-	-	-	-
<b>Jumlah</b>	<b>59</b>	<b>43</b>	<b>18</b>	<b>4</b>	<b>25</b>	<b>3</b>	<b>7</b>	<b>3</b>	<b>2</b>	<b>3</b>

Sumber : Dinas Pendidikan Kabupaten Lamongan

**Tabel 4.1.3 Jumlah Lembaga, Murid, Guru dan Rasio Murid-Guru PAUD di Kecamatan Sugio, 2018**

Desa/Kelurahan	Lembaga	Rombongan Belajar	Ruang Kelas
(1)	(2)	(3)	(4)
001 Kalitengah	1	1	1
002 Sidorejo	3	3	3
003 Gondanglor	3	3	3
004 Deketagung	3	3	3
005 Daliwangun	3	3	3
006 Lawanganagung	3	3	3
007 German	2	2	2
008 Kalipang	2	2	2
009 Karangsambigalih	2	2	2
010 Kedungbanjar	1	1	1
011 Bakalrejo	2	2	2
012 Supenuh	3	3	3
013 Sugio	5	5	5
014 Sekarbagus	8	8	8
015 Jubelkidul	3	3	3
016 Jubellor	2	2	2
017 Lebakadi	5	5	5
018 Pangkatrejo	2	2	2
019 Bedingin	1	1	1
020 Kedungdadi	5	5	5
021 Sidobogem	-	-	-
<b>Jumlah</b>	<b>59</b>	<b>59</b>	<b>59</b>

Sumber : UPT Dinas Pendidikan Kecamatan Sugio

Lanjutan Tabel 4.1.3

Desa/Kelurahan	Murid	Guru	Rasio Murid-Guru
(1)	(6)	(7)	(8)
001 Kalitengah	18	1	18
002 Sidorejo	36	4	9
003 Gondanglor	58	6	10
004 Deketagung	43	8	5
005 Daliwangun	29	4	7
006 Lawanganagung	56	6	9
007 German	60	5	12
008 Kalipang	58	3	19
009 Karangsembigalih	32	2	16
010 Kedungbanjar	14	1	14
011 Bakalrejo	24	3	8
012 Supenuh	44	4	11
013 Sugio	143	12	12
014 Sekarbagus	170	16	11
015 Jubelkidul	39	4	10
016 Jubellor	24	2	12
017 Lebakadi	61	5	12
018 Pangkatrejo	43	3	14
019 Bedingin	28	4	7
020 Kedungdadi	43	8	5
021 Sidobogem	-	-	-
<b>Jumlah</b>	<b>1 023</b>	<b>101</b>	<b>10</b>

Sumber : UPT Dinas Pendidikan Kecamatan Sugio

**Tabel 4.1.4 Jumlah Sekolah, Murid, Guru dan Rasio Murid-Guru TK Swasta di Kecamatan Sugio, 2018**

Desa/Kelurahan	Lembaga Sekolah	Gedung Sekolah	Ruang Kelas
(1)	(2)	(3)	(4)
001 Kalitengah	1	1	3
002 Sidorejo	2	3	4
003 Gondanglor	2	2	3
004 Deketagung	1	2	1
005 Daliwangun	2	2	4
006 Lawanganagung	1	2	3
007 German	2	2	4
008 Kalipang	2	3	4
009 Karangsembigalih	2	2	2
010 Kedungbanjar	1	1	2
011 Bakalrejo	2	2	4
012 Supenuh	1	1	2
013 Sugio	4	7	8
014 Sekarbagus	5	7	9
015 Jubelkidul	3	3	6
016 Jubellor	1	2	2
017 Lebakadi	4	5	7
018 Pangkatrejo	1	1	2
019 Bedingin	3	3	4
020 Kedungdadi	2	1	3
021 Sidobogem	1	1	1
<b>Jumlah</b>	<b>43</b>	<b>53</b>	<b>78</b>

Sumber : UPT Dinas Pendidikan Kecamatan Sugio

Lanjutan Tabel 4.1.4

Desa/Kelurahan	Rombongan Belajar	Murid	Guru	Rasio Murid-Guru
(1)	(5)	(6)	(7)	(8)
001 Kalitengah	2	40	2	20
002 Sidorejo	4	38	4	10
003 Gondanglor	4	56	4	14
004 Deketagung	1	41	2	21
005 Daliwangun	4	28	3	9
006 Lawanganagung	2	22	2	11
007 German	4	67	4	17
008 Kalipang	4	53	3	18
009 Karangsembigalih	4	39	4	10
010 Kedungbanjar	2	27	2	14
011 Bakalrejo	4	48	2	24
012 Supenuh	2	27	2	14
013 Sugio	8	149	11	14
014 Sekarbagus	9	186	12	16
015 Jubelkidul	6	74	6	12
016 Jubellor	2	21	2	11
017 Lebakadi	8	88	8	11
018 Pangkatrejo	2	24	2	12
019 Bedingin	3	36	4	9
020 Kedungdadi	4	31	4	8
021 Sidobogem	1	9	1	9
<b>Jumlah</b>	<b>80</b>	<b>1 104</b>	<b>84</b>	<b>13</b>

Sumber : UPT Dinas Pendidikan Kec. Sugio

**Tabel 4.1.5 Jumlah Sekolah, Murid, Guru dan Rasio Murid-Guru RA Swasta di Kecamatan Sugio, 2018**

Desa/Kelurahan	Lembaga Sekolah	Gedung Sekolah	Ruang Kelas
(1)	(2)	(3)	(4)
001 Kalitengah	-	-	-
002 Sidorejo	1	1	2
003 Gondanglor	1	1	2
004 Deketagung	2	2	4
005 Daliwangun	1	1	2
006 Lawanganagung	3	3	6
007 German	-	-	-
008 Kalipang	-	-	-
009 Karangsambigalih	2	2	4
010 Kedungbanjar	-	-	-
011 Bakalrejo	-	-	-
012 Supenuh	1	1	2
013 Sugio	-	-	-
014 Sekarbagus	-	-	-
015 Jubelkidul	-	-	-
016 Jubellor	2	2	4
017 Lebakadi	2	2	4
018 Pangkatrejo	1	1	2
019 Bedingin	-	-	-
020 Kedungdadi	2	2	4
021 Sidobogem	-	-	-
<b>Jumlah</b>	<b>18</b>	<b>18</b>	<b>36</b>

Sumber : PPAI Kecamatan Sugio



Lanjutan Tabel 4.1.5

Desa/Kelurahan	Rombongan Belajar	Murid	Guru	Rasio Murid-Guru
(1)	(5)	(6)	(7)	(8)
001 Kalitengah	-	-	-	-
002 Sidorejo	2	36	3	12
003 Gondanglor	2	32	2	16
004 Deketagung	4	42	4	11
005 Daliwangun	2	16	2	8
006 Lawanganagung	6	45	7	6
007 German	-	-	-	-
008 Kalipang	-	-	-	-
009 Karangsambigalih	4	43	6	7
010 Kedungbanjar	-	-	-	-
011 Bakalrejo	-	-	-	-
012 Supenuh	2	23	3	8
013 Sugio	-	-	-	-
014 Sekarbagus	-	-	-	-
015 Jubelkidul	-	-	-	-
016 Jubellor	4	28	4	7
017 Lebakadi	4	17	4	4
018 Pangkatrejo	2	33	3	11
019 Bedingin	-	-	-	-
020 Kedungdadi	4	23	4	6
021 Sidobogem	-	-	-	-
<b>Jumlah</b>	<b>36</b>	<b>338</b>	<b>42</b>	<b>8</b>

Sumber : UPT Dinas Pendidikan Kecamatan Sugio

**Tabel 4.1.6 Jumlah Sekolah, Murid, Guru dan Rasio Murid-Guru SD Negeri di Kecamatan Sugio, 2018**

Desa/Kelurahan	Lembaga Sekolah	Gedung Sekolah	Ruang Kelas
(1)	(2)	(3)	(4)
001 Kalitengah	2	2	11
002 Sidorejo	2	2	11
003 Gondanglor	2	2	13
004 Deketagung	1	1	6
005 Daliwangun	1	1	6
006 Lawanganagung	1	1	6
007 German	1	1	6
008 Kalipang	1	1	6
009 Karangsembigalih	2	2	12
010 Kedungbanjar	2	2	13
011 Bakalrejo	2	2	12
012 Supenuh	1	1	6
013 Sugio	3	3	22
014 Sekarbagus	2	2	13
015 Jubelkidul	2	2	12
016 Jubellor	1	1	4
017 Lebakadi	2	2	12
018 Pangkatrejo	2	2	10
019 Bedingin	3	3	15
020 Kedungdadi	2	2	12
021 Sidobogem	1	1	6
<b>Jumlah</b>	<b>36</b>	<b>36</b>	<b>214</b>

Sumber : UPT Dinas Pendidikan Kecamatan Sugio

SD Jubellor merger 2 menjadi 1 lembaga

Lanjutan Tabel 4.1.6

Desa/Kelurahan	Rombongan Belajar	Murid	Guru	Rasio Murid-Guru
(1)	(5)	(6)	(7)	(8)
001 Kalitengah	11	66	14	5
002 Sidorejo	13	136	23	6
003 Gondanglor	13	189	21	9
004 Deketagung	6	114	15	8
005 Daliwangun	3	21	8	3
006 Lawanganagung	6	64	12	5
007 German	6	82	9	9
008 Kalipang	6	63	11	6
009 Karangsembigalih	13	75	21	4
010 Kedungbanjar	12	75	19	4
011 Bakalrejo	12	151	21	7
012 Supenuh	7	82	10	8
013 Sugio	29	262	36	7
014 Sekarbagus	16	214	22	10
015 Jubelkidul	12	134	19	7
016 Jubellor	6	101	14	7
017 Lebakadi	12	98	19	5
018 Pangkatrejo	12	82	21	4
019 Bedingin	19	62	21	3
020 Kedungdadi	12	99	21	5
021 Sidobogem	6	33	9	4
<b>Jumlah</b>	<b>232</b>	<b>2 203</b>	<b>366</b>	<b>6</b>

Sumber : UPT Dinas Pendidikan Kec. Sugio

**Tabel 4.1.7 Jumlah Sekolah, Murid, Guru dan Rasio Murid-Guru SD Swasta di Kecamatan Sugio, 2018**

Desa/Kelurahan	Lembaga Sekolah	Gedung Sekolah	Ruang Kelas
(1)	(2)	(3)	(4)
001 Kalitengah	-	-	-
002 Sidorejo	-	-	-
003 Gondanglor	-	-	-
004 Deketagung	-	-	-
005 Daliwangun	-	-	-
006 Lawanganagung	-	-	-
007 German	-	-	-
008 Kalipang	-	-	-
009 Karangsambigalih	-	-	-
010 Kedungbanjar	-	-	-
011 Bakalrejo	-	-	-
012 Supenuh	-	-	-
013 Sugio	1	1	2
014 Sekarbagus	1	1	5
015 Jubelkidul	-	-	-
016 Jubellor	-	-	-
017 Lebakadi	2	2	17
018 Pangkatrejo	-	-	-
019 Bedingin	-	-	-
020 Kedungdadi	-	-	-
021 Sidobogem	-	-	-
<b>Jumlah</b>	<b>4</b>	<b>4</b>	<b>24</b>

Sumber : UPT Dinas Pendidikan Kecamatan Sugio

Lanjutan Tabel 4.1.7

Desa/Kelurahan	Rombongan Belajar	Murid	Guru	Rasio Murid-Guru
(1)	(5)	(6)	(7)	(8)
001 Kalitengah	-	-	-	-
002 Sidorejo	-	-	-	-
003 Gondanglor	-	-	-	-
004 Deketagung	-	-	-	-
005 Daliwangun	-	-	-	-
006 Lawanganagung	-	-	-	-
007 German	-	-	-	-
008 Kalipang	-	-	-	-
009 Karangsambigalih	-	-	-	-
010 Kedungbanjar	-	-	-	-
011 Bakalrejo	-	-	-	-
012 Supenuh	-	-	-	-
013 Sugio	1	27	2	14
014 Sekarbagus	5	116	12	10
015 Jubelkidul	-	-	-	-
016 Jubellor	-	-	-	-
017 Lebakadi	17	278	21	13
018 Pangkatrejo	-	-	-	-
019 Bedingin	-	-	-	-
020 Kedungdadi	-	-	-	-
021 Sidobogem	-	-	-	-
<b>Jumlah</b>	<b>23</b>	<b>421</b>	<b>35</b>	<b>12</b>

Sumber : UPT Dinas Pendidikan Kecamatan Sugio

**Tabel 4.1.8 Jumlah Sekolah, Murid, Guru dan Rasio Murid-Guru MI Swasta di Kecamatan Sugio, 2018**

	<b>Desa/Kelurahan</b>	<b>Lembaga Sekolah</b>	<b>Gedung Sekolah</b>	<b>Ruang Kelas</b>
	(1)	(2)	(3)	(4)
001	Kalitengah	1	1	6
002	Sidorejo	1	1	6
003	Gondanglor	1	1	6
004	Deketagung	3	3	18
005	Daliwangun	2	2	12
006	Lawanganagung	3	3	18
007	German	1	1	6
008	Kalipang	1	1	6
009	Karangsambigalih	2	2	12
010	Kedungbanjar	-	-	-
011	Bakalrejo	-	-	-
012	Supenuh	1	1	6
013	Sugio	1	1	6
014	Sekarbagus	1	1	6
015	Jubelkidul	1	1	6
016	Jubellor	2	2	12
017	Lebakadi	-	-	-
018	Pangkatrejo	1	1	6
019	Bedingin	1	1	6
020	Kedungdadi	2	2	12
021	Sidobogem	-	-	-
	<b>Jumlah</b>	<b>25</b>	<b>25</b>	<b>150</b>

Sumber : PPAI Kecamatan Sugio

Lanjutan Tabel 4.1.8

Desa/Kelurahan	Rombongan Belajar	Murid	Guru	Rasio Murid-Guru
(1)	(5)	(6)	(7)	(8)
001 Kalitengah	6	67	10	7
002 Sidorejo	6	99	10	10
003 Gondanglor	6	79	12	7
004 Deketagung	18	113	23	5
005 Daliwangun	12	122	17	7
006 Lawanganagung	18	133	27	5
007 German	6	118	9	13
008 Kalipang	6	77	11	7
009 Karangsambigalih	12	95	18	5
010 Kedungbanjar	-	-	-	-
011 Bakalrejo	-	-	-	-
012 Supenuh	6	64	11	6
013 Sugio	6	136	11	12
014 Sekarbagus	6	61	8	8
015 Jubelkidul	6	96	11	9
016 Jubellor	12	111	18	6
017 Lebakadi	-	-	-	-
018 Pangkatrejo	6	131	12	11
019 Bedingin	6	15	6	3
020 Kedungdadi	12	81	20	4
021 Sidobogem	-	-	-	-
<b>Jumlah</b>	<b>150</b>	<b>1 598</b>	<b>234</b>	<b>7</b>

Sumber : PPAI Kecamatan Sugio

## SOSIAL

**Tabel 4.1.9 Jumlah Sekolah, Murid, Guru dan Rasio Murid-Guru SMP Negeri di Kecamatan Sugio, 2018**

	Desa/Kelurahan	Lembaga Sekolah	Gedung Sekolah	Ruang Kelas
	(1)	(2)	(3)	(4)
001	Kalitengah	-	-	-
002	Sidorejo	-	-	-
003	Gondanglor	1	1	19
004	Deketagung	-	-	-
005	Daliwangun	1	1	15
006	Lawanganagung	-	-	-
007	German	-	-	-
008	Kalipang	-	-	-
009	Karangsambigalih	-	-	-
010	Kedungbanjar	-	-	-
011	Bakalrejo	-	-	-
012	Supenuh	-	-	-
013	Sugio	1	1	21
014	Sekarbagus	-	-	-
015	Jubelkidul	-	-	-
016	Jubellor	-	-	-
017	Lebakadi	-	-	-
018	Pangkatrejo	-	-	-
019	Bedingin	-	-	-
020	Kedungdadi	-	-	-
021	Sidobogem	-	-	-
	<b>Jumlah</b>	<b>3</b>	<b>3</b>	<b>55</b>

Sumber : Dapo.dikdasmen Jatim



Lanjutan Tabel 4.1.9

Desa/Kelurahan	Rombongan Belajar	Murid	Guru	Rasio Murid-Guru
(1)	(5)	(6)	(7)	(8)
001 Kalitengah	-	-	-	-
002 Sidorejo	-	-	-	-
003 Gondanglor	19	504	41	12
004 Deketagung	-	-	-	-
005 Daliwangun	18	518	30	17
006 Lawanganagung	-	-	-	-
007 German	-	-	-	-
008 Kalipang	-	-	-	-
009 Karangsembigalih	-	-	-	-
010 Kedungbanjar	-	-	-	-
011 Bakalrejo	-	-	-	-
012 Supenuh	-	-	-	-
013 Sugio	22	590	46	13
014 Sekarbagus	-	-	-	-
015 Jubelkidul	-	-	-	-
016 Jubellor	-	-	-	-
017 Lebakadi	-	-	-	-
018 Pangkatrejo	-	-	-	-
019 Bedingin	-	-	-	-
020 Kedungdadi	-	-	-	-
021 Sidobogem	-	-	-	-
<b>Jumlah</b>	<b>59</b>	<b>1 612</b>	<b>117</b>	<b>14</b>

Sumber : Dapo.dikdasmen Jatim

**Tabel 4.1.10 Jumlah Sekolah, Murid, Guru dan Rasio Murid-Guru SMP Swasta di Kecamatan Sugio, 2018**

	Desa/Kelurahan	Lembaga Sekolah	Gedung Sekolah	Ruang Kelas
	(1)	(2)	(3)	(4)
001	Kalitengah	-	-	-
002	Sidorejo	-	-	-
003	Gondanglor	-	-	-
004	Deketagung	-	-	-
005	Daliwangun	-	-	-
006	Lawanganagung	-	-	-
007	German	-	-	-
008	Kalipang	-	-	-
009	Karangsambigalih	-	-	-
010	Kedungbanjar	-	-	-
011	Bakalrejo	-	-	-
012	Supenuh	-	-	-
013	Sugio	2	2	9
014	Sekarbagus	-	-	-
015	Jubelkidul	-	-	-
016	Jubellor	-	-	-
017	Lebakadi	-	-	-
018	Pangkatrejo	-	-	-
019	Bedingin	-	-	-
020	Kedungdadi	1	1	3
021	Sidobogem	-	-	-
	<b>Jumlah</b>	<b>3</b>	<b>3</b>	<b>12</b>

Sumber : Dapo.dikdasmen Jatim

Lanjutan Tabel 4.1.10

Desa/Kelurahan	Rombongan Belajar	Murid	Guru	Rasio Murid-Guru
(1)	(5)	(6)	(7)	(8)
001 Kalitengah	-	-	-	-
002 Sidorejo	-	-	-	-
003 Gondanglor	-	-	-	-
004 Deketagung	-	-	-	-
005 Daliwangun	-	-	-	-
006 Lawanganagung	-	-	-	-
007 German	-	-	-	-
008 Kalipang	-	-	-	-
009 Karangsambigalih	-	-	-	-
010 Kedungbanjar	-	-	-	-
011 Bakalrejo	-	-	-	-
012 Supenuh	-	-	-	-
013 Sugio	8	219	20	11
014 Sekarbagus	-	-	-	-
015 Jubelkidul	-	-	-	-
016 Jubellor	-	-	-	-
017 Lebakadi	-	-	-	-
018 Pangkatrejo	-	-	-	-
019 Bedingin	-	-	-	-
020 Kedungdadi	3	6	5	1
021 Sidobogem	-	-	-	-
<b>Jumlah</b>	<b>11</b>	<b>225</b>	<b>25</b>	<b>9</b>

Sumber : Dapo.dikdasmn Jatim

**Tabel 4.1.11 Jumlah Sekolah, Murid, Guru dan Rasio Murid-Guru MTs Swasta di Kecamatan Sugio, 2018**

Desa/Kelurahan	Lembaga Sekolah	Gedung Sekolah	Ruang Kelas
(1)	(2)	(3)	(4)
001 Kalitengah	-	-	-
002 Sidorejo	-	-	-
003 Gondanglor	-	-	-
004 Deketagung	-	-	-
005 Daliwangun	1	1	9
006 Lawanganagung	-	-	-
007 German	-	-	-
008 Kalipang	-	-	-
009 Karangsambigalih	2	2	6
010 Kedungbanjar	-	-	-
011 Bakalrejo	-	-	-
012 Supenuh	1	1	3
013 Sugio	1	1	6
014 Sekarbagus	-	-	-
015 Jubelkidul	-	-	-
016 Jubellor	2	2	6
017 Lebakadi	-	-	-
018 Pangkatrejo	-	-	-
019 Bedingin	-	-	-
020 Kedungdadi	-	-	-
021 Sidobogem	-	-	-
<b>Jumlah</b>	<b>7</b>	<b>7</b>	<b>30</b>

Sumber : PPAI Kecamatan Sugio

Lanjutan Tabel 4.1.11

Desa/Kelurahan	Rombongan Belajar	Murid	Guru	Rasio Murid-Guru
(1)	(5)	(6)	(7)	(8)
001 Kalitengah	-	-	-	-
002 Sidorejo	-	-	-	-
003 Gondanglor	-	-	-	-
004 Deketagung	-	-	-	-
005 Daliwangun	9	103	18	6
006 Lawanganagung	-	-	-	-
007 German	-	-	-	-
008 Kalipang	-	-	-	-
009 Karangsembigalih	6	106	29	4
010 Kedungbanjar	-	-	-	-
011 Bakalrejo	-	-	-	-
012 Supenuh	3	45	13	3
013 Sugio	6	87	13	7
014 Sekarbagus	-	-	-	-
015 Jubelkidul	-	-	-	-
016 Jubellor	6	107	21	5
017 Lebakadi	-	-	-	-
018 Pangkatrejo	-	-	-	-
019 Bedingin	-	-	-	-
020 Kedungdadi	-	-	-	-
021 Sidobogem	-	-	-	-
<b>Jumlah</b>	<b>30</b>	<b>448</b>	<b>94</b>	<b>5</b>

Sumber : Kantor Depag. Kabupaten Lamongan

**Tabel 4.1.12 Jumlah Sekolah, Murid, Guru dan Rasio Murid-Guru SMA Swasta di Kecamatan Sugio, 2018**

	Desa/Kelurahan	Lembaga Sekolah	Gedung Sekolah	Ruang Kelas
	(1)	(2)	(3)	(4)
001	Kalitengah	-	-	-
002	Sidorejo	-	-	-
003	Gondanglor	-	-	-
004	Deketagung	-	-	-
005	Daliwangun	1	1	9
006	Lawanganagung	-	-	-
007	German	-	-	-
008	Kalipang	-	-	-
009	Karangsambigalih	1	1	6
010	Kedungbanjar	-	-	-
011	Bakalrejo	-	-	-
012	Supenuh	-	-	-
013	Sugio	1	1	9
014	Sekarbagus	-	-	-
015	Jubelkidul	-	-	-
016	Jubellor	-	-	-
017	Lebakadi	-	-	-
018	Pangkatrejo	-	-	-
019	Bedingin	-	-	-
020	Kedungdadi	-	-	-
021	Sidobogem	-	-	-
	<b>Jumlah</b>	<b>3</b>	<b>3</b>	<b>24</b>

Sumber : Dapo.dikdasmem Jatim

Lanjutan Tabel 4.1.12

Desa/Kelurahan	Rombongan Belajar	Murid	Guru	Rasio Murid-Guru
(1)	(5)	(6)	(7)	(8)
001 Kalitengah	-	-	-	-
002 Sidorejo	-	-	-	-
003 Gondanglor	-	-	-	-
004 Deketagung	-	-	-	-
005 Daliwangun	12	371	17	22
006 Lawanganagung	-	-	-	-
007 German	-	-	-	-
008 Kalipang	-	-	-	-
009 Karangsembigalih	6	191	11	17
010 Kedungbanjar	-	-	-	-
011 Bakalrejo	-	-	-	-
012 Supenuh	-	-	-	-
013 Sugio	9	222	20	11
014 Sekarbagus	-	-	-	-
015 Jubelkidul	-	-	-	-
016 Jubellor	-	-	-	-
017 Lebakadi	-	-	-	-
018 Pangkatrejo	-	-	-	-
019 Bedingin	-	-	-	-
020 Kedungdadi	-	-	-	-
021 Sidobogem	-	-	-	-
<b>Jumlah</b>	<b>27</b>	<b>784</b>	<b>48</b>	<b>50</b>

Sumber : Dapo.dikdasmen Jatim

**Tabel 4.1.13 Jumlah Sekolah, Murid, Guru dan Rasio Murid-Guru MA Swasta di Kecamatan Sugio, 2018**

	Desa/Kelurahan	Lembaga Sekolah	Gedung Sekolah	Ruang Kelas
	(1)	(2)	(3)	(4)
001	Kalitengah	-	-	-
002	Sidorejo	-	-	-
003	Gondanglor	-	-	-
004	Deketagung	-	-	-
005	Daliwangun	-	-	-
006	Lawanganagung	-	-	-
007	German	-	-	-
008	Kalipang	-	-	-
009	Karangsambigalih	-	-	-
010	Kedungbanjar	-	-	-
011	Bakalrejo	-	-	-
012	Supenuh	-	-	-
013	Sugio	1	1	4
014	Sekarbagus	-	-	-
015	Jubelkidul	-	-	-
016	Jubellor	1	1	5
017	Lebakadi	-	-	-
018	Pangkatrejo	-	-	-
019	Bedingin	-	-	-
020	Kedungdadi	-	-	-
021	Sidobogem	-	-	-
	<b>Jumlah</b>	<b>2</b>	<b>2</b>	<b>9</b>

Sumber : PPAI Kecamatan Sugio



Lanjutan Tabel 4.1.13

Desa/Kelurahan	Rombongan Belajar	Murid	Guru	Rasio Murid-Guru
(1)	(5)	(6)	(7)	(8)
001 Kalitengah	-	-	-	-
002 Sidorejo	-	-	-	-
003 Gondanglor	-	-	-	-
004 Deketagung	-	-	-	-
005 Daliwangun	-	-	-	-
006 Lawanganagung	-	-	-	-
007 German	-	-	-	-
008 Kalipang	-	-	-	-
009 Karangsambigalih	-	-	-	-
010 Kedungbanjar	-	-	-	-
011 Bakalrejo	-	-	-	-
012 Supenuh	-	-	-	-
013 Sugio	4	101	14	7
014 Sekarbagus	-	-	-	-
015 Jubelkidul	-	-	-	-
016 Jubellor	5	92	14	7
017 Lebakadi	-	-	-	-
018 Pangkatrejo	-	-	-	-
019 Bedingin	-	-	-	-
020 Kedungdadi	-	-	-	-
021 Sidobogem	-	-	-	-
<b>Jumlah</b>	<b>9</b>	<b>193</b>	<b>28</b>	<b>14</b>

Sumber : Kantor Depag. Kabupaten Lamongan

**Tabel 4.1.14 Jumlah Sekolah, Murid, Guru dan Rasio Murid-Guru SMK Swasta di Kecamatan Sugio, 2018**

	Desa/Kelurahan	Lembaga Sekolah	Gedung Sekolah	Ruang Kelas
	(1)	(2)	(3)	(4)
001	Kalitengah	-	-	-
002	Sidorejo	-	-	-
003	Gondanglor	-	-	-
004	Deketagung	-	-	-
005	Daliwangun	-	-	-
006	Lawanganagung	-	-	-
007	German	-	-	-
008	Kalipang	-	-	-
009	Karangsambigalih	1	1	3
010	Kedungbanjar	-	-	-
011	Bakalrejo	-	-	-
012	Supenuh	1	1	6
013	Sugio	1	1	8
014	Sekarbagus	-	-	-
015	Jubelkidul	-	-	-
016	Jubellor	-	-	-
017	Lebakadi	-	-	-
018	Pangkatrejo	-	-	-
019	Bedingin	-	-	-
020	Kedungdadi	-	-	-
021	Sidobogem	-	-	-
	<b>Jumlah</b>	<b>3</b>	<b>3</b>	<b>17</b>

Sumber : Dapo.dikdasmen Jatim

Lanjutan Tabel 4.1.14

Desa/Kelurahan	Rombongan Belajar	Murid	Guru	Rasio Murid-Guru
(1)	(5)	(6)	(7)	(8)
001 Kalitengah	-	-	-	-
002 Sidorejo	-	-	-	-
003 Gondanglor	-	-	-	-
004 Deketagung	-	-	-	-
005 Daliwangun	-	-	-	-
006 Lawanganagung	-	-	-	-
007 German	-	-	-	-
008 Kalipang	-	-	-	-
009 Karangsambigalih	3	98	13	7
010 Kedungbanjar	-	-	-	-
011 Bakalrejo	-	-	-	-
012 Supenuh	6	143	19	8
013 Sugio	8	158	11	14
014 Sekarbagus	-	-	-	-
015 Jubelkidul	-	-	-	-
016 Jubellor	-	-	-	-
017 Lebakadi	-	-	-	-
018 Pangkatrejo	-	-	-	-
019 Bedingin	-	-	-	-
020 Kedungdadi	-	-	-	-
021 Sidobogem	-	-	-	-
<b>Jumlah</b>	<b>17</b>	<b>399</b>	<b>43</b>	<b>9</b>

Sumber : Dapo.dikdasmem Jatim

**Tabel 4.2.1 Jumlah Fasilitas Olahraga Menurut Desa dan Jenis Olahraga di Kecamatan Sugio, 2018**

<b>Desa/Kelurahan</b>	<b>Sepak Bola</b>	<b>Bola Volly</b>	<b>Bulu Tangkis</b>
(1)	(2)	(3)	(4)
001 Kalitengah	-	1	-
002 Sidorejo	1	1	1
003 Gondanglor	1	1	1
004 Deketagung	1	1	-
005 Daliwangun	1	1	1
006 Lawanganagung	1	1	-
007 German	1	1	-
008 Kalipang	1	1	-
009 Karangsambigalih	1	1	1
010 Kedungbanjar	1	1	-
011 Bakalrejo	1	1	1
012 Supenuh	1	1	-
013 Sugio	1	1	1
014 Sekarbagus	1	1	1
015 Jubelkidul	1	2	-
016 Jubellor	1	1	-
017 Lebakadi	-	1	-
018 Pangkatrejo	1	1	-
019 Bedingin	1	1	-
020 Kedungdadi	1	1	1
021 Sidobogem	-	1	-
<b>Jumlah</b>	<b>18</b>	<b>22</b>	<b>8</b>

*Sumber : Kantor Desa/Data Podes BPS Kabupaten Lamongan*

Lanjutan Tabel 4.2.1

Desa/Kelurahan	Tenis	Renang	Futsal	Bilyard	Jumlah
(1)	(5)	(6)	(7)	(8)	(9)
001 Kalitengah	-	-	-	1	2
002 Sidorejo	-	-	-	-	3
003 Gondanglor	-	-	-	-	3
004 Deketagung	-	-	-	-	2
005 Daliwangun	-	-	-	-	3
006 Lawanganagung	-	-	-	-	2
007 German	-	-	-	-	2
008 Kalipang	-	-	-	-	2
009 Karangsambigalih	-	-	-	-	3
010 Kedungbanjar	-	-	-	-	2
011 Bakalrejo	-	-	1	-	4
012 Supenuh	-	-	-	-	2
013 Sugio	-	1	-	-	4
014 Sekarbagus	-	-	-	-	3
015 Jubelkidul	-	-	-	-	3
016 Jubellor	-	-	-	-	2
017 Lebakadi	-	-	-	-	1
018 Pangkatrejo	-	-	-	-	2
019 Bedingin	-	-	-	-	2
020 Kedungdadi	-	-	-	-	3
021 Sidobogem	-	-	-	-	1
<b>Jumlah</b>		<b>1</b>	<b>1</b>	<b>1</b>	<b>51</b>

Sumber : Kantor Desa/Data Podes BPS Kabupaten Lamongan

## SOSIAL

**Tabel 4.2.2 Jumlah Fasilitas Kesehatan Menurut Desa di Kecamatan Sugio, 2018**

Desa/Kelurahan	Rumah Sakit Umum	Rumah Sakit Bersalin	Klinik	Klinik Rawat Inap	Puskesmas
(1)	(2)	(3)	(4)	(5)	(6)
001 Kalitengah	-	-	-	-	-
002 Sidorejo	-	-	-	-	-
003 Gondanglor	-	-	-	-	-
004 Deketagung	-	-	-	-	-
005 Daliwangun	-	-	-	-	-
006 Lawanganagung	-	-	-	1	-
007 German	-	-	-	-	-
008 Kalipang	-	-	-	-	-
009 Karangsambigalih	-	-	-	-	-
010 Kedungbanjar	-	-	-	-	-
011 Bakalrejo	-	-	-	-	-
012 Supenuh	-	-	-	-	-
013 Sugio	-	-	-	-	1
014 Sekarbagus	-	-	-	2	-
015 Jubelkidul	-	-	-	-	-
016 Jubellor	-	-	-	-	-
017 Lebakadi	-	-	-	-	-
018 Pangkatrejo	-	-	-	-	-
019 Bedingin	-	-	-	-	-
020 Kedungdadi	-	-	-	-	-
021 Sidobogem	-	-	-	-	-
<b>Jumlah</b>	<b>0</b>	<b>0</b>	<b>0</b>	<b>3</b>	<b>1</b>

Sumber : Data Podes BPS Kab.Lamongan

Lanjutan Tabel 4.2.2

Desa/Kelurahan	Puskesmas Pembantu	Praktek Dokter	Poskesdes	Polindes	Apotik
(1)	(7)	(8)	(9)	(10)	(11)
001 Kalitengah	-	-	1	-	-
002 Sidorejo	-	-	1	-	-
003 Gondanglor	1	-	-	-	-
004 Deketagung	-	-	1	-	-
005 Daliwangun	1	-	-	1	-
006 Lawanganagung	-	-	-	1	-
007 German	-	-	1	1	-
008 Kalipang	-	-	-	1	-
009 Karangsambigalih	-	-	-	1	-
010 Kedungbanjar	-	-	-	1	-
011 Bakalrejo	1	-	-	-	-
012 Supenuh	-	1	1	-	1
013 Sugio	-	2	-	-	1
014 Sekarbagus	1	1	-	1	-
015 Jubelkidul	-	-	1	-	-
016 Jubellor	-	-	-	1	-
017 Lebakadi	-	2	1	-	3
018 Pangkatrejo	-	-	1	-	-
019 Bedingin	-	-	1	-	-
020 Kedungdadi	1	-	-	-	-
021 Sidobogem	-	-	1	-	-
<b>Jumlah</b>	<b>5</b>	<b>6</b>	<b>10</b>	<b>8</b>	<b>5</b>

Sumber : Data Podes BPS Kab.Lamongan

SOSIAL

**Tabel 4.2.3 Jumlah Tenaga Kesehatan Menurut Desa di Kecamatan Sugio, 2018**

Desa/Kelurahan	Dokter	Bidan	Tenaga Kesehatan Lainnya	Dukun Bayi
(1)	(2)	(3)	(4)	(5)
001 Kalitengah	-	2	2	2
002 Sidorejo	-	1	4	1
003 Gondanglor	1	-	1	-
004 Deketagung	-	2	2	-
005 Daliwangun	-	1	-	-
006 Lawanganagung	-	1	-	-
007 German	-	2	2	-
008 Kalipang	-	3	2	-
009 Karangsambigalih	-	8	10	1
010 Kedungbanjar	-	1	5	-
011 Bakalrejo	-	1	1	-
012 Supenuh	1	1	1	-
013 Sugio	1	2	3	1
014 Sekarbagus	2	2	2	1
015 Jubelkidul	-	4	-	-
016 Jubellor	-	1	3	1
017 Lebakadi	2	2	1	-
018 Pangkatrejo	-	1	3	1
019 Bedingin	-	2	-	-
020 Kedungdadi	-	-	5	-
021 Sidobogem	-	-	3	-
<b>Jumlah</b>	<b>7</b>	<b>37</b>	<b>50</b>	<b>8</b>

Sumber : Data Podes BPS Kab.Lamongan



**Tabel 4.2.4 Jumlah Peserta KB Baru Menurut Alat Kontrasepsi di Kecamatan Sugio, 2018**

Desa/Kelurahan	Alat Kontrasepsi						Jumlah
	IUD	MOW+ MOP	KDM	IMP	STK	PIL	
(1)	(2)	(3)	(4)	(5)	(6)	(7)	(8)
001 Kalitengah	4	-	2	3	38	24	71
002 Sidorejo	-	-	5	10	50	44	109
003 Gondanglor	-	-	10	20	62	42	134
004 Deketagung	3	-	6	4	61	50	124
005 Daliwangun	1	-	4	6	47	38	96
006 Lawanganagung	1	-	4	10	56	53	124
007 German	1	-	-	3	51	50	105
008 Kalipang	-	-	-	2	45	44	91
009 Karangsembigalih	-	-	-	3	54	54	111
010 Kedungbanjar	-	-	-	1	34	48	83
011 Bakalrejo	-	-	12	4	44	35	95
012 Supenuh	-	-	-	-	32	32	64
013 Sugio	-	-	-	5	76	95	176
014 Sekarbagus	-	-	-	3	82	101	186
015 Jubelkidul	-	-	7	4	49	35	95
016 Jubellor	-	-	6	9	61	54	130
017 Lebakadi	-	-	-	-	56	55	111
018 Pangkatrejo	-	-	-	2	48	72	122
019 Bedingin	-	-	11	2	55	40	108
020 Kedungdadi	-	-	-	-	41	60	101
021 Sidobogem	-	-	-	-	26	27	53
<b>Jumlah</b>	<b>10</b>	<b>0</b>	<b>67</b>	<b>91</b>	<b>1 068</b>	<b>1 053</b>	<b>2 289</b>

Sumber : UPT Pemberdayaan Perempuan dan KB Kec. Sugio

**Tabel 4.2.5 Jumlah Peserta KB Aktif Menurut Alat Kontrasepsi di Kecamatan Sugio, 2018**

Desa/Kelurahan	Alat Kontrasepsi						Jumlah
	IUD	MOW+M OP	KDM	IMP	STK	PIL	
(1)	(2)	(3)	(4)	(5)	(6)	(7)	(8)
001 Kalitengah	16	-	9	16	121	82	244
002 Sidorejo	12	14	10	143	169	116	464
003 Gondanglor	18	29	8	231	208	99	593
004 Deketagung	23	41	21	77	229	79	470
005 Daliwangun	9	7	4	72	103	44	239
006 Lawanganagung	20	36	12	128	177	43	416
007 German	15	19	4	33	188	70	329
008 Kalipang	14	12	7	59	200	70	362
009 Karangsambigalih	11	4	12	45	215	176	463
010 Kedungbanjar	18	5	5	45	120	50	243
011 Bakalrejo	54	17	13	55	199	55	393
012 Supenuh	10	10	5	22	149	61	257
013 Sugio	35	29	17	164	218	246	709
014 Sekarbagus	29	12	12	48	346	145	592
015 Jubelkidul	20	7	12	37	145	341	562
016 Jubellor	65	8	16	38	200	151	478
017 Lebakadi	11	9	11	63	233	131	458
018 Pangkatrejo	28	5	6	13	182	199	433
019 Bedingin	26	13	16	11	177	77	320
020 Kedungdadi	44	8	15	11	129	187	394
021 Sidobogem	16	3	4	35	78	28	164
<b>Jumlah</b>	<b>494</b>	<b>288</b>	<b>219</b>	<b>1 346</b>	<b>3 786</b>	<b>2 450</b>	<b>8 583</b>

Sumber : UPT Pemberdayaan Perempuan dan KB Kec. Sugio

**Tabel 4.2.6. Persentase Peserta Keluarga Berencana (KB) Aktif Kecamatan Sugio, 2018**

Desa/Kelurahan	PUS	Peserta KB Aktif	Persentase (%) PUS-Peserta KB
(1)	(2)	(3)	(4)
001 Kalitengah	305	244	80.00
002 Sidorejo	597	464	77.72
003 Gondanglor	766	593	77.42
004 Deketagung	628	470	74.84
005 Daliwangun	303	239	78.88
006 Lawanganagung	516	416	80.62
007 German	407	329	80.84
008 Kalipang	489	362	74.03
009 Karangsambigalih	614	463	75.41
010 Kedungbanjar	281	243	86.48
011 Bakalrejo	509	393	77.21
012 Supenuh	329	257	78.12
013 Sugio	940	709	75.43
014 Sekarbagus	787	592	75.22
015 Jubelkidul	768	562	73.18
016 Jubellor	636	478	75.16
017 Lebakadi	609	458	75.21
018 Pangkatrejo	540	433	80.19
019 Bedingin	388	320	82.47
020 Kedungdadi	467	394	84.37
021 Sidobogem	184	164	89.13
<b>Jumlah</b>	<b>11 063</b>	<b>8 583</b>	<b>77.58</b>

*Sumber : UPT Dinas Pemberdayaan Perempuan dan KB Kec. Sugio*

**Tabel 4.3.1 Jumlah Penduduk Menurut Agama di Kecamatan Sugio, 2018**

Desa/Kelurahan	Islam	Katholik	Protestan	Hindu	Budha	Jumlah
(1)	(2)	(3)	(4)	(5)	(6)	(7)
001 Kalitengah	1 979	2	4	-	-	1 985
002 Sidorejo	3 504	-	-	-	-	3 504
003 Gondanglor	4 169	4	11	1	-	4 185
004 Deketagung	3 729	-	-	-	-	3 729
005 Daliwangun	1 637	-	6	-	-	1 643
006 Lawanganagung	3 222	-	12	-	-	3 234
007 German	2 949	-	-	-	-	2 949
008 Kalipang	2 307	-	-	-	-	2 307
009 Karangsembigalih	3 576	-	-	-	-	3 576
010 Kedungbanjar	2 151	-	-	-	-	2 151
011 Bakalrejo	3 252	-	-	-	-	3 252
012 Supenuh	2 087	-	-	-	-	2 087
013 Sugio	5 587	-	9	-	-	5 596
014 Sekarbagus	5 333	-	-	-	-	5 333
015 Jubelkidul	4 168	-	-	-	-	4 168
016 Jubellor	3 363	-	-	-	-	3 363
017 Lebakadi	3 484	1	4	-	-	3 489
018 Pangkatrejo	3 107	-	3	-	-	3 110
019 Bedingin	2 401	-	-	-	-	2 401
020 Kedungdadi	2 686	-	-	-	-	2 686
021 Sidobogem	0 928	-	-	-	-	0 928
<b>Jumlah</b>	<b>65 619</b>	<b>7</b>	<b>49</b>	<b>1</b>	<b>0</b>	<b>65 676</b>

Sumber : Kantor Camat Sugio

**Tabel 4.3.2 Jumlah Tempat Peribadatan di Kecamatan Sugio, 2018**

<b>Desa/Kelurahan</b>	<b>Masjid</b>	<b>Mushola</b>	<b>Gereja</b>	<b>Pura</b>	<b>Wihara</b>
(1)	(2)	(3)	(4)	(5)	(6)
001 Kalitengah	4	12	-	-	-
002 Sidorejo	4	23	-	-	-
003 Gondanglor	6	9	-	-	-
004 Deketagung	6	12	-	-	-
005 Daliwangun	3	7	-	-	-
006 Lawanganagung	4	21	-	-	-
007 German	4	17	-	-	-
008 Kalipang	5	9	-	-	-
009 Karangsambigalih	6	16	-	-	-
010 Kedungbanjar	4	12	-	-	-
011 Bakalrejo	5	4	-	-	-
012 Supenuh	10	1	-	-	-
013 Sugio	9	26	-	-	-
014 Sekarbagus	15	16	-	-	-
015 Jubelkidul	7	21	-	-	-
016 Jubellor	7	10	-	-	-
017 Lebakadi	7	14	-	-	-
018 Pangkatrejo	7	15	-	-	-
019 Bedingin	8	5	-	-	-
020 Kedungdadi	4	12	-	-	-
021 Sidobogem	2	4	-	-	-
<b>Jumlah</b>	<b>127</b>	<b>266</b>	<b>0</b>	<b>0</b>	<b>0</b>

Sumber : Data Podes BPS Kabupaten Lamongan

**Tabel 4.3.3 Nikah, Talak, Cerai, dan Rujuk di Kecamatan Sugio, 2018**

Desa/Kelurahan	Nikah	Talak	Cerai	Rujuk	Jumlah
(1)	(2)	(3)	(4)	(5)	(6)
001 Kalitengah	15	1	6	-	22
002 Sidorejo	38	1	1	-	40
003 Gondanglor	35	1	4	-	40
004 Deketagung	44	3	2	-	49
005 Daliwangun	11	-	2	-	13
006 Lawanganagung	18	1	2	-	21
007 German	13	1	-	-	14
008 Kalipang	17	-	4	-	21
009 Karangsembigalih	24	1	3	-	28
010 Kedungbanjar	17	-	-	-	17
011 Bakalrejo	37	1	1	-	39
012 Supenuh	16	-	1	-	17
013 Sugio	36	-	1	-	37
014 Sekarbagus	29	-	4	-	33
015 Jubelkidul	33	-	3	-	36
016 Jubellor	28	3	2	-	33
017 Lebakadi	22	1	3	-	26
018 Pangkatrejo	29	1	4	-	34
019 Bedingin	18	-	-	-	18
020 Kedungdadi	14	-	1	-	15
021 Sidobogem	6	-	1	-	7
<b>Jumlah</b>	<b>500</b>	<b>15</b>	<b>45</b>	<b>0</b>	<b>560</b>

Sumber : KUA Kecamatan Sugio

**Tabel 4.3.4 Pernikahan Menurut Wali di Kecamatan Sugio, 2018**

	<b>Desa/Kelurahan</b>	<b>Nasab</b>	<b>Hakim</b>	<b>Lainnya</b>	<b>Jumlah</b>
	(1)	(2)	(3)	(4)	(5)
001	Kalitengah	12	-	3	15
002	Sidorejo	33	-	5	38
003	Gondanglor	31	-	4	35
004	Deketagung	40	-	4	44
005	Daliwangun	11	-	-	11
006	Lawanganagung	16	-	2	18
007	German	12	-	1	13
008	Kalipang	14	-	3	17
009	Karangsambigalih	23	-	1	24
010	Kedungbanjar	16	-	1	17
011	Bakalrejo	34	-	3	37
012	Supenuh	16	-	-	16
013	Sugio	33	-	3	36
014	Sekarbagus	27	-	2	29
015	Jubelkidul	32	-	1	33
016	Jubellor	25	-	3	28
017	Lebakadi	21	-	1	22
018	Pangkatrejo	29	-	-	29
019	Bedingin	17	-	1	18
020	Kedungdadi	13	-	1	14
021	Sidobogem	6	-	-	6
	<b>Jumlah</b>	<b>461</b>	<b>0</b>	<b>39</b>	<b>500</b>

Sumber : KUA Kecamatan Sugio

**Tabel 4.3.5 Pernikahan Menurut Tempatnya di Kecamatan Sugio, 2018**

Desa/Kelurahan	Bedolan (Rumah)	Kantor (KUA)	Jumlah
(1)	(2)	(3)	(4)
001 Kalitengah	9	6	15
002 Sidorejo	17	21	38
003 Gondanglor	17	18	35
004 Deketagung	16	28	44
005 Daliwangun	6	5	11
006 Lawanganagung	9	9	18
007 German	7	6	13
008 Kalipang	7	10	17
009 Karangsambigalih	10	14	24
010 Kedungbanjar	4	13	17
011 Bakalrejo	15	22	37
012 Supenuh	8	8	16
013 Sugio	10	26	36
014 Sekarbagus	13	16	29
015 Jubelkidul	13	20	33
016 Jubellor	11	17	28
017 Lebakadi	9	13	22
018 Pangkatrejo	11	18	29
019 Bedingin	10	8	18
020 Kedungdadi	5	9	14
021 Sidobogem	6	-	6
<b>Jumlah</b>	<b>213</b>	<b>287</b>	<b>500</b>



# BAB 5 PERTANIAN

## 5 PERTANIAN

Tahun 2018 Produksi  
Padi = 86.641 ton  
Jagung = 27.529 ton  
Kedelai = 4.622 ton



*Populasi Ternak*  
Sapi potong = 5.375 ekor  
Kambing = 2.456 ekor  
Domba = 2.275 ekor



ULASAN SINGKAT

Luas lahan pertanian di Kecamatan Sugio 6.199,0 Ha (65,65%) dari luas Wilayah Kecamatan Sugio yaitu 9.443 Ha. Dari luas lahan pertanian tersebut 85,42 % atau 5.295,0 Ha merupakan lahan sawah sedangkan sisanya 904,0 Ha (14,58 %) merupakan lahan pertanian bukan sawah. Lahan sawah di Kecamatan Sugio mendapat pengairan teknis, setengah teknis dan tadah hujan

Tanaman pangan, khususnya tanaman padi, masih menjadi tanaman primadona bagi petani, bila air pengairan mencukupi, maka petani akan berusaha bercocok tanam padi. Hal ini ditunjang dengan keberadaan Waduk Gondang yang bisa menampung air pengairan kebutuhan petani. Sehingga bisa dimaklumi bila di Kecamatan Sugio merupakan salah satu sentra atau lumbung beras bagi Kabupaten Lamongan. Pada Tahun 2018 produksi padi mencapai 86.641 Ton-GKG dengan produktivitas 7,43 ton/ha, diperoleh dari hasil luas panen sebanyak 11.661 Hektar. Produksi terbesar dari Desa Lawanganagung yang menyumbang sebanyak 7.306 Ton-GKG atau 8,43% dari total produksi padi kecamatan, berikutnya Desa Jubelkidul 6.182 Ton-GKG (7,14%) dan Desa Sidorejo 5.394 Ton-GKG (6,22%). Sedangkan produksi padi terkecil dari Desa Sidobogem hanya 1.793 Ton-GKG (2,07%).

Produksi tanaman palawija, khususnya jagung dari Kecamatan Sugio, juga merupakan salah satu penyuplai terbesar dari produksi jagung di Kabupaten Lamongan. Pada tahun 2018 produksi jagung sebanyak 27.529 ton jagung pipilan, hasil dari luas panen 3.395 hektar dengan produktivita 8,11 ton/ha. Terbanyak produksi jagung se-Kecamatan Sugio dari Desa Lawanganagung sebesar 3.432 ton, sedangkan yang paling kecil produksinya dari Desa Sidobogem hanya 360 ton.

Sampai dengan tahun 2018, dalam usaha meningkatkan produksi dan produktivitas tanaman pangan di Kecamatan Sugio, maka di adakan modernisasi alat pertanian dengan diberikan bantuan dari pemerintah berupa hand traktor sebanyak 167 unit, mesin panen 6 unit, mesin tanam padi 7 unit, pompa air 57 unit, hand sprayer 296 unit dan lain-lain, serta diadakan normalisasi saluran air. Bantuan alat saprodi tersebut menyebar di 21 desa se-Kecamatan Sugio. Selain itu juga ditunjang dengan pembentukan Kelompok

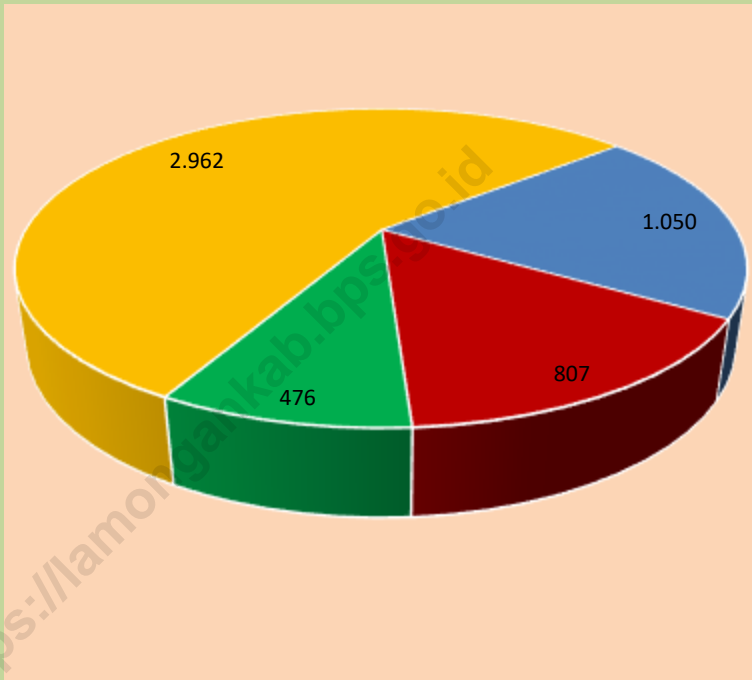
## PERTANIAN

Tani sebanyak 96 poktan, total anggota sebanyak 10.881 petani, dengan lahan rata-rata yang dikelola petani sebanyak 0,56 Ha, serta untuk mempermudah penyaluran pupuk subsidi bagi petani, telah di buka Kios Penyalur Pupuk sebanyak 14 kios.

Populasi ternak di Kecamatan Sugio merupakan salah satu penghasil sapi potong di Kabupaten Lamongan. Di tahun 2018 tercatat populasi sapi potong mencapai 5.375 ekor. Populasi sapi terbanyak berada di Desa Kalitengah sebanyak 569 ekor atau 10,59% dari jumlah sapi di kecamatan, sedangkan terkecil berada di Desa Sidobogem hanya 49 ekor (0,91%). Sedangkan ternak kecil di Kecamatan Sugio juga potensi untuk pemeliharaan. Populasi ternak kecil yaitu kambing sebanyak 2.456 ekor dan domba 2.275ekor.

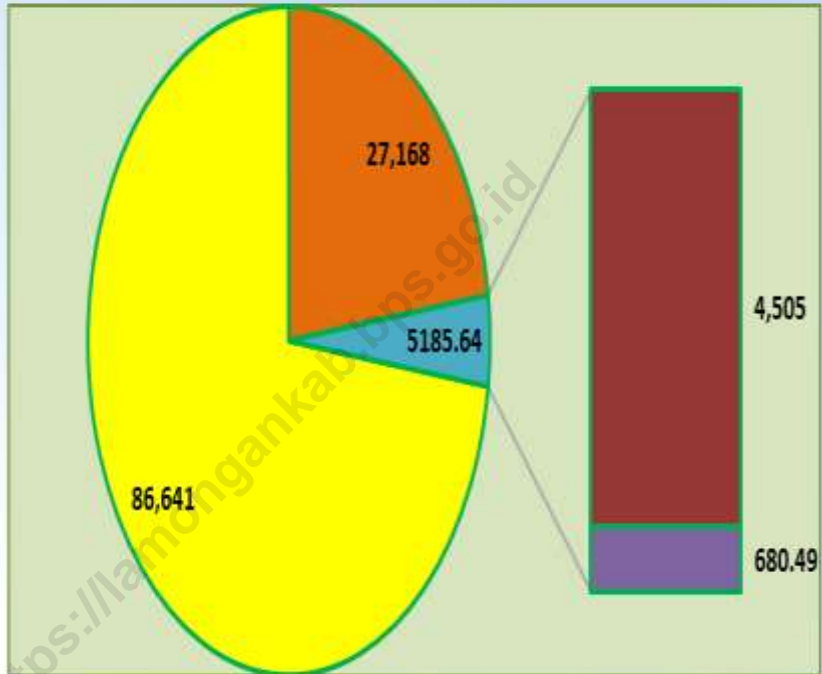
Selain ternak, di Kecamatan Sugio juga merupakan penghasil unggas, di tahun 2018 tercatat produksi ayam potong mencapai 3 juta ekor lebih, kemudian ayam Buras sebanyak 207.287 ekor dan ayam petelor sebanyak 13.871 ekor, secara lengkap bisa dilihat pada tabel 5.3.3.

**Gambar 9 : Luas Lahan Sawah (Ha)  
Menurut Jenis Pengairan**



■ Teknis ■ Setengah Teknis ■ Non PU ■ Tadah Hujan

Gambar 10: Produksi Tanaman Pangan (Ton)



■ Padi ■ Jagung ■ Kedelai ■ Kacang Hijau

Gambar 11. Populasi Ternak Besar dan Kecil



PERTANIAN

**Tabel. 5.1.1. Luas Wilayah menurut Jenis Penggunaan Tanah (Ha) di Kecamatan Sugio, 2018**

Desa/Kelurahan	Jenis Penggunaan Tanah					Jumlah
	Tanah Sawah	Tanah kering	Bangunan/Pekarangan	Hutan Negara	Lain-lain	
(1)	(2)	(3)	(4)	(5)	(6)	(7)
001 Kalitengah	115	210	16	1 602	16	1 959
002 Sidorejo	259	131	47	142	39	618
003 Gondanglor	262	43	34	87	90	516
004 Deketagung	256	64	30	-	45	395
005 Daliwangun	117	46	12	18	4	197
006 Lawanganagung	363	210	52	240	23	888
007 German	352	-	20	-	84	456
008 Kalipang	196	-	18	-	8	222
009 Karangsambigalih	340	-	41	-	22	403
010 Kedungbanjar	215	-	44	-	9	268
011 Bakalrejo	224	7	33	-	26	290
012 Supenuh	141	-	21	-	7	169
013 Sugio	291	-	55	-	20	366
014 Sekarbagus	301	-	49	-	8	358
015 Jubelkidul	416	-	38	-	14	468
016 Jubellor	337	-	29	-	31	397
017 Lebakadi	268	83	32	-	9	392
018 Pangkatrejo	225	24	30	-	13	292
019 Bedingin	310	72	21	-	17	420
020 Kedungdadi	181	14	17	-	6	218
021 Sidobogem	126	-	24	-	1	151
<b>Jumlah</b>	<b>5 295</b>	<b>904</b>	<b>663</b>	<b>2 089</b>	<b>492</b>	<b>9 443</b>

Sumber : UPT Dinas Pertanian Tan.Pangan Hortikultura dan Perkebunan Kec. Sugio

PERTANIAN

**Tabel. 5.1.2. Luas Lahan Sawah menurut Jenis Pengairan (Ha) di Kecamatan Sugio, 2018**

Desa/Kelurahan	Tanah Sawah	Jenis Pengairan			
		Teknis	Setengah Teknis	Non PU	Tadah Hujan
(1)	(2)	(3)	(4)	(5)	(6)
001 Kalitengah	115	-	-	-	115
002 Sidorejo	259	129	46	-	84
003 Gondanglor	262	-	-	18	244
004 Deketagung	256	84	-	-	172
005 Daliwangun	117	-	-	41	76
006 Lawanganagung	363	-	-	60	303
007 German	352	165	-	-	187
008 Kalipang	196	125	-	-	71
009 Karangsembigalih	340	80	120	-	140
010 Kedungbanjar	215	12	95	-	108
011 Bakalrejo	224	-	194	-	30
012 Supenuh	141	9	-	42	90
013 Sugio	291	107	-	-	184
014 Sekarbagus	301	239	-	-	62
015 Jubelkidul	416	13	-	163	240
016 Jubellor	337	-	-	86	251
017 Lebakadi	268	-	28	42	198
018 Pangkatrejo	225	-	161	4	60
019 Bedingin	310	-	121	20	169
020 Kedungdadi	181	-	42	-	139
021 Sidobogem	126	87	-	-	39
<b>Jumlah</b>	<b>5 295</b>	<b>1 050</b>	<b>807</b>	<b>476</b>	<b>2 962</b>

Sumber : UPT Dinas Pertanian Tan.Pangan Hortikultura dan Perkebunan Kec. Sugio



PERTANIAN

**Tabel 5.1.3 Luas Panen, Produksi dan Produktivitas Padi di Kecamatan Sugio, 2018**

<b>Desa/Kelurahan</b>	<b>Luas Panen</b>	<b>Produksi</b>	<b>Produktivitas</b>
(1)	(2)	(3)	(4)
001 Kalitengah	412.00	3 048.80	7.40
002 Sidorejo	726.00	5 394.18	7.43
003 Gondanglor	605.00	4 489.10	7.42
004 Deketagung	640.00	4 755.20	7.43
005 Daliwangun	264.00	1 977.36	7.49
006 Lawanganagung	978.00	7 305.66	7.47
007 German	698.00	5 228.02	7.49
008 Kalipang	392.00	2 932.16	7.48
009 Karangsembigalih	677.00	5 030.11	7.43
010 Kedungbanjar	428.00	3 154.36	7.37
011 Bakalrejo	462.00	3 446.52	7.46
012 Supenuh	281.00	2 079.40	7.40
013 Sugio	582.00	4 353.36	7.48
014 Sekarbagus	602.00	4 515.00	7.50
015 Jubelkidul	832.00	6 181.76	7.43
016 Jubellor	659.00	4 902.96	7.44
017 Lebakadi	687.00	5 063.19	7.37
018 Pangkatrejo	461.00	3 392.96	7.36
019 Bedingin	645.00	4 753.65	7.37
020 Kedungdadi	387.00	2 879.28	7.44
021 Sidobogem	243.00	1 793.34	7.38
<b>Jumlah</b>	<b>11 661.00</b>	<b>86 641.23</b>	<b>7.43</b>

Sumber : UPT Dinas Pertanian Tan.Pangan Hortikultura dan Perkebunan Kec. Sugio

PERTANIAN

**Tabel 5.1.4 Luas Panen, Produksi dan Produktivitas Jagung di Kecamatan Sugio, 2018**

<b>Desa/Kelurahan</b>	<b>Luas Panen</b>	<b>Produksi</b>	<b>Produktivitas</b>
(1)	(2)	(3)	(4)
001 Kalitengah	179.00	1 457.06	8.14
002 Sidorejo	124.00	1009.36	8.14
003 Gondanglor	288.00	2 344.32	8.14
004 Deketagung	271.00	2 205.94	8.14
005 Daliwangun	121.00	986.15	8.15
006 Lawanganagung	418.00	3 431.78	8.21
007 German	121.00	977.68	8.08
008 Kalipang	82.00	660.92	8.06
009 Karangsembigalih	135.00	1 100.25	8.15
010 Kedungbanjar	79.00	639.11	8.09
011 Bakalrejo	171.00	1 368.00	8.00
012 Supenuh	61.00	494.71	8.11
013 Sugio	101.00	816.08	8.08
014 Sekarbagus	146.00	1 179.68	8.08
015 Jubelkidul	192.00	1 549.44	8.07
016 Jubellor	165.00	1 333.20	8.08
017 Lebakadi	216.00	1 758.24	8.14
018 Pangkatrejo	132.00	1 056.00	8.00
019 Bedingin	291.00	2 342.55	8.05
020 Kedungdadi	57.00	458.28	8.04
021 Sidobogem	45.00	360.45	8.01
<b>Jumlah</b>	<b>3 395.00</b>	<b>27 529.20</b>	<b>8.11</b>

Sumber : UPT Dinas Pertanian Tan.Pangan Hortikultura dan Perkebunan Kec. Sugio

PERTANIAN

**Tabel 5.1.5 Luas Panen, Produksi dan Produktivitas Kedelai di Kecamatan Sugio, 2018**

<b>Desa/Kelurahan</b>	<b>Luas Panen</b>	<b>Produksi</b>	<b>Produktivitas</b>
(1)	(2)	(3)	(4)
001 Kalitengah	32.00	63.36	1.98
002 Sidorejo	108.00	217.08	2.01
003 Gondanglor	85.00	167.45	1.97
004 Deketagung	89.00	175.33	1.97
005 Daliwangun	15.00	29.70	1.98
006 Lawanganagung	118.00	234.82	1.99
007 German	130.00	249.60	1.92
008 Kalipang	12.00	23.76	1.98
009 Karangsambigalih	105.00	208.95	1.99
010 Kedungbanjar	164.00	323.08	1.97
011 Bakalrejo	65.00	128.70	1.98
012 Supenuh	60.00	121.80	2.03
013 Sugio	55.00	106.15	1.93
014 Sekarbagus	35.00	70.00	2.00
015 Jubelkidul	228.00	449.16	1.97
016 Jubellor	252.00	498.96	1.98
017 Lebakadi	110.00	216.70	1.97
018 Pangkatrejo	200.00	382.00	1.91
019 Bedingin	240.00	480.00	2.00
020 Kedungdadi	98.00	194.04	1.98
021 Sidobogem	143.00	281.71	1.97
<b>Jumlah</b>	<b>2 344.00</b>	<b>4 622.35</b>	<b>1.97</b>

Sumber : UPT Dinas Pertanian Tan.Pangan Hortikultura dan Perkebunan Kec. Sugio

PERTANIAN

**Tabel 5.1.6 Luas Panen, Produksi dan Produktivitas Kacang Hijau di Kecamatan Sugio, 2018**

Desa/Kelurahan	Luas Panen	Produksi	Produktivitas
(1)	(2)	(3)	(4)
001 Kalitengah	15.00	20.85	1.39
002 Sidorejo	34.00	46.58	1.37
003 Gondanglor	14.00	26.74	1.91
004 Deketagung	12.00	19.92	1.66
005 Daliwangun	36.00	49.68	1.38
006 Lawanganagung	15.00	31.05	2.07
007 German	14.00	26.88	1.92
008 Kalipang	10.00	13.50	1.35
009 Karangsambigalih	10.00	13.60	1.36
010 Kedungbanjar	10.00	13.40	1.34
011 Bakalrejo	20.00	27.60	1.38
012 Supenuh	5.00	6.75	1.35
013 Sugio	30.00	41.10	1.37
014 Sekarbagus	26.00	35.62	1.37
015 Jubelkidul	72.00	97.20	1.35
016 Jubellor	81.00	108.54	1.34
017 Lebakadi	15.00	20.70	1.38
018 Pangkatrejo	27.00	37.26	1.38
019 Bedingin	15.00	20.40	1.36
020 Kedungdadi	10.00	13.60	1.36
021 Sidobogem	7.00	9.52	1.36
<b>Jumlah</b>	<b>478.00</b>	<b>680.49</b>	<b>1.42</b>

Sumber : UPT Dinas Pertanian Tan.Pangan Hortikultura dan Perkebunan Kec. Sugio

## PERTANIAN

**Tabel 5.2.1 Jumlah Kelompok Tani Kecamatan Sugio, 2018**

Desa/Kelurahan	Kelompok Tani				Jumlah Kelompok Tani
	Pemula	Lanjut	Madya	Utama	
(1)	(2)	(3)	(4)	(5)	(6)
001 Kalitengah	-	3	-	-	3
002 Sidorejo	-	2	2	-	4
003 Gondanglor	-	4	2	-	6
004 Deketagung	-	3	1	-	4
005 Daliwangun	-	2	-	-	2
006 Lawanganagung	-	4	-	-	4
007 German	2	2	-	-	4
008 Kalipang	-	4	-	-	4
009 Karangsambigalih	-	3	1	-	4
010 Kedungbanjar	-	2	2	-	4
011 Bakalrejo	-	4	-	-	4
012 Supenuh	-	3	1	-	4
013 Sugio	-	6	-	-	6
014 Sekarbagus	-	5	1	2	8
015 Jubelkidul	2	4	1	-	7
016 Jubellor	-	4	-	-	4
017 Lebakadi	1	3	1	-	5
018 Pangkatrejo	-	7	-	-	7
019 Bedingin	1	4	1	-	6
020 Kedungdadi	-	1	3	-	4
021 Sidobogem	-	-	2	-	2
<b>Jumlah</b>	<b>6</b>	<b>70</b>	<b>18</b>	<b>2</b>	<b>96</b>

Sumber : UPT Dinas Pertanian Tan.Pangan Hortikultura dan Perkebunan Kec. Sugio

PERTANIAN

**Tabel 5.2.2 Jumlah Poktan, Anggota dan Luas Lahan Anggota Kecamatan Sugio, 2018**

Desa/Kelurahan	Jumlah Poktan	Anggota Poktan (orang)	Luas Lahan Anggota (ha)	Rata-Rata Lahan/Anggota (Ha)
(1)	(2)	(3)	(4)	(5)
001 Kalitengah	3	399	270	0.68
002 Sidorejo	4	604	390	0.65
003 Gondanglor	6	687	305	0.44
004 Deketagung	4	651	320	0.49
005 Daliwangun	2	297	163	0.55
006 Lawanganagung	4	625	548	0.88
007 German	4	456	352	0.77
008 Kalipang	4	401	196	0.49
009 Karangsambigalih	4	585	340	0.58
010 Kedungbanjar	4	346	215	0.62
011 Bakalrejo	4	522	231	0.44
012 Supenuh	4	324	141	0.44
013 Sugio	6	644	291	0.45
014 Sekarbagus	8	773	301	0.39
015 Jubelkidul	7	731	416	0.57
016 Jubellor	4	683	337	0.49
017 Lebakadi	5	606	351	0.58
018 Pangkatrejo	7	467	249	0.53
019 Bedingin	6	539	382	0.71
020 Kedungdadi	4	362	195	0.54
021 Sidobogem	2	179	126	0.70
<b>Jumlah</b>	<b>96</b>	<b>10 881</b>	<b>6 119</b>	<b>0.56</b>

Sumber : UPT Dinas Pertanian Tan.Pangan Hortikultura dan Perkebunan Kec. Sugio

PERTANIAN

**Tabel 5.2.3 Jumlah Alat-Alat Pertanian Bantuan Pemerintah dan Kios Pupuk di Kecamatan Lamongan, 2018**

	<b>Desa/Kelurahan</b>	<b>Hand Sprayer</b>	<b>Hand Traktor Roda 2</b>	<b>Combine Harvester</b>	<b>Corn Harvester</b>
	(1)	(2)	(3)	(4)	(5)
001	Kalitengah	-	5	-	-
002	Sidorejo	15	9	1	-
003	Gondanglor	20	9	-	-
004	Deketagung	-	5	-	1
005	Daliwangun	-	2	-	-
006	Lawanganagung	-	6	-	-
007	German	-	6	-	-
008	Kalipang	8	7	-	-
009	Karangsambigalih	30	10	1	-
010	Kedungbanjar	40	9	-	-
011	Bakalrejo	-	9	-	-
012	Supenuh	33	6	-	-
013	Sugio	-	7	-	-
014	Sekarbagus	18	16	3	-
015	Jubelkidul	4	18	-	-
016	Jubellor	0	8	-	-
017	Lebakadi	43	9	-	-
018	Pangkatrejo	-	6	-	-
019	Bedingin	50	8	-	-
020	Kedungdadi	15	9	-	-
021	Sidobogem	20	3	-	-
	<b>Jumlah</b>	<b>296</b>	<b>167</b>	<b>5</b>	<b>1</b>

Sumber : UPT Dinas Pertanian Tan.Pangan Hortikultura dan Perkebunan Kec. Sugio

Sumbangan Tabel 5.2.3

Desa/Kelurahan	Rice Transplanter	Pompa Air	Thresher Multi Guna	Kios Pupuk	Jumlah
(1)	(6)	(7)	(8)	(9)	(10)
001 Kalitengah	-	2	-	-	7
002 Sidorejo	2	3	-	-	30
003 Gondanglor	-	4	1	1	34
004 Deketagung	-	-	-	-	6
005 Daliwangun	-	-	-	-	2
006 Lawanganagung	-	-	-	1	6
007 German	-	4	-	1	10
008 Kalipang	-	1	-	1	16
009 Karangsembigalih	-	2	-	1	43
010 Kedungbanjar	1	4	-	-	54
011 Bakalrejo	-	1	-	3	10
012 Supenuh	-	4	-	2	43
013 Sugio	-	5	-	1	12
014 Sekarbagus	2	7	-	2	46
015 Jubelkidul	-	8	-	-	30
016 Jubellor	1	3	-	-	12
017 Lebakadi	-	4	-	-	56
018 Pangkatrejo	-	1	-	-	7
019 Bedingin	1	1	-	-	60
020 Kedungdadi	-	3	-	1	27
021 Sidobogem	-	-	-	-	23
<b>Jumlah</b>	<b>7</b>	<b>57</b>	<b>1</b>	<b>14</b>	<b>534</b>

Sumber : UPT Dinas Pertanian Tan.Pangan Hortikultura dan Perkebunan Kec. Sugio



PERTANIAN

**Tabel. 5.3.1. Populasi Ternak Besar di Kecamatan Sugio, 2018**

Desa/Kelurahan	Sapi Potong	Sapi Perah	Kerbau	Kuda
(1)	(2)	(3)	(4)	(5)
001 Kalitengah	569	-	-	-
002 Sidorejo	233	-	-	-
003 Gondanglor	223	-	-	-
004 Deketagung	322	-	-	-
005 Daliwangun	252	-	-	-
006 Lawanganagung	347	-	-	-
007 German	329	-	-	-
008 Kalipang	120	-	-	-
009 Karangsambigalih	403	-	-	-
010 Kedungbanjar	196	-	-	-
011 Bakalrejo	110	-	-	-
012 Supenuh	120	-	-	-
013 Sugio	272	-	-	-
014 Sekarbagus	506	-	-	-
015 Jubelkidul	216	-	-	-
016 Jubellor	194	-	-	-
017 Lebakadi	177	-	-	-
018 Pangkatrejo	423	-	-	-
019 Bedingin	164	-	-	-
020 Kedungdadi	150	-	-	-
021 Sidobogem	49	-	-	-
<b>Jumlah</b>	<b>5 375</b>	<b>0</b>	<b>0</b>	<b>0</b>

Sumber : Dinas Peternakan dan Keswan Kab.Lamongan

PERTANIAN

**Tabel. 5.3.2 Populasi Ternak Kecil di Kecamatan Sugio, 2018**

Desa/Kelurahan	Kambing	Domba	Babi
(1)	(2)	(3)	(4)
001 Kalitengah	219	103	-
002 Sidorejo	157	118	-
003 Gondanglor	104	135	-
004 Deketagung	150	104	-
005 Daliwangun	123	83	-
006 Lawanganagung	114	92	-
007 German	93	119	-
008 Kalipang	89	106	-
009 Karangsembigalih	96	123	-
010 Kedungbanjar	91	139	-
011 Bakalrejo	179	75	-
012 Supenuh	82	137	-
013 Sugio	174	123	-
014 Sekarbagus	86	95	-
015 Jubelkidul	88	106	-
016 Jubellor	197	109	-
017 Lebakadi	84	118	-
018 Pangkatrejo	92	119	-
019 Bedingin	80	72	-
020 Kedungdadi	95	116	-
021 Sidobogem	63	83	-
<b>Jumlah</b>	<b>2 456</b>	<b>2 275</b>	<b>0</b>

Sumber : Dinas Peternakan dan Keswan Kab.Lamongan

**Tabel 5.3.3** Populasi Unggas di Kecamatan Sugio, 2018

Desa/Kelurahan		Ayam Buras	Ayam Pedaging	Ayam Petelur
(1)	(2)	(3)	(4)	
001	Kalitengah	9 374	-	-
002	Sidorejo	9 568	109 007	-
003	Gondanglor	10 755	158 023	-
004	Deketagung	10 231	15 334	-
005	Daliwangun	9 149	-	-
006	Lawanganagung	10 661	164 037	-
007	German	11 633	168 172	3 354
008	Kalipang	9 415	513 991	-
009	Karangsambigalih	10 002	302 553	1 964
010	Kedungbanjar	9 362	452 720	-
011	Bakalrejo	11 828	-	4 352
012	Supenuh	9 887	539 928	-
013	Sugio	9 564	413 601	4 201
014	Sekarbagus	11 563	-	-
015	Jubelkidul	9 691	-	-
016	Jubellor	10 552	445 147	-
017	Lebakadi	8 667	-	-
018	Pangkatrejo	10 643	-	-
019	Bedingin	9 514	-	-
020	Kedungdadi	8 567	-	-
021	Sidobogem	6 661	-	-
<b>Jumlah</b>		<b>207 287</b>	<b>3 282 513</b>	<b>13 871</b>

Sumber : Dinas Peternakan dan Keswan Kab.Lamongan

Lanjutan Tabel 5.3.3

Desa/Kelurahan	Itik	Itik Manila/Entog	Angsa
(1)	(5)	(6)	(7)
001 Kalitengah	365	153	22
002 Sidorejo	358	182	21
003 Gondanglor	325	196	12
004 Deketagung	260	185	22
005 Daliwangun	231	217	32
006 Lawanganagung	219	235	32
007 German	432	132	48
008 Kalipang	347	278	67
009 Karangsembigalih	393	307	52
010 Kedungbanjar	961	269	34
011 Bakalrejo	470	160	41
012 Supenuh	230	242	66
013 Sugio	404	260	27
014 Sekarbagus	707	203	56
015 Jubelkidul	520	223	17
016 Jubellor	498	235	66
017 Lebakadi	327	205	129
018 Pangkatrejo	532	237	21
019 Bedingin	415	189	25
020 Kedungdadi	626	269	11
021 Sidobogem	529	242	14
<b>Jumlah</b>	<b>9 149</b>	<b>4 619</b>	<b>815</b>

Sumber : Dinas Peternakan dan Keswan Kab.Lamongan

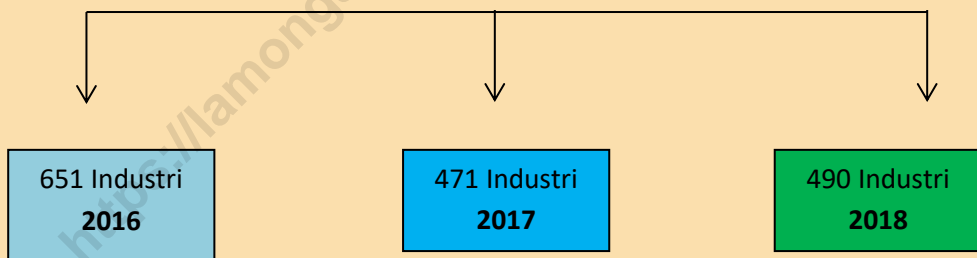
Lanjutan Tabel 5.3.3

Desa/Kelurahan	Puyuh	Merpati	Sarang Walet
(1)	(8)	(9)	(10)
001 Kalitengah	-	133	-
002 Sidorejo	-	78	2
003 Gondanglor	-	44	-
004 Deketagung	-	48	1
005 Daliwangun	-	57	-
006 Lawanganagung	-	57	-
007 German	-	65	2
008 Kalipang	-	54	-
009 Karangsambigalih	-	75	-
010 Kedungbanjar	-	108	-
011 Bakalrejo	-	63	-
012 Supenuh	-	76	-
013 Sugio	-	107	6
014 Sekarbagus	-	66	-
015 Jubelkidul	-	50	-
016 Jubellor	-	53	-
017 Lebakadi	-	43	2
018 Pangkatrejo	-	46	-
019 Bedingin	-	36	-
020 Kedungdadi	-	48	-
021 Sidobogem	-	34	-
<b>Jumlah</b>	<b>0</b>	<b>1 341</b>	<b>13</b>

Sumber : Dinas Peternakan dan Keswan Kab.Lamongan

# BAB 6 INDUSTRI

## PERKEMBANGAN JUMLAH INDUSTRI TAHUN 2012 - 2016



**ULASAN SINGKAT**

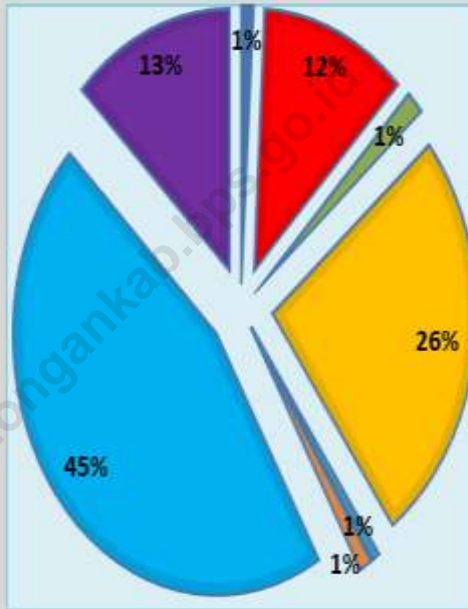
Perkembangan sektor industri di Kecamatan Sugio pada tahun 2018 sebanyak 490 usaha, seluruhnya merupakan usaha mikro/kecil, yaitu usaha industri rumah tangga dengan tenaga kerja 1-19 orang.

Dari hasil data potensi desa yang dilaksanakan oleh BPS Kabupaten Lamongan dengan melakukan pencatatan ke setiap kantor desa-kantor desa di Kecamatan Sugio, mencatat pada tahun 2018 usaha kecil/kerajinan rumah tangga di dominasi oleh usaha industri makanan/minuman sebanyak 223 usaha atau 45,51% dari seluruh industri sekecamatan, berikutnya usaha anyaman sebanyak 128 usaha (26,11%).

Desa Sekarbagus merupakan desa dengan jumlah usaha kecil/kerajinan rumah tangga terbanyak dibanding desa-desa lain di Kecamatan Sugio. Ada sebanyak 67 usaha kecil/kerajinan rumah tangga atau 13,67% berada di Desa Sekarbagus, berikutnya Desa Gondanglor 61 usaha (12,45%) dan Desa Deketagung 56 usaha (11,43%). Sedangkan desa dengan jumlah usaha industri terkecil berada di Desa Kalitengah hanya 4 usaha (0,82%).

**GAMBAR 12: PERSENTASE USAHA INDUSTRI**

- Kulit
- Kayu
- Gerabah
- Anyaman
- Logam Mulia/Logam
- Kain/ Tenun
- Makanan/Minuman
- Lainnya





PERDAGANGAN

**Tabel 6.1.1 Jumlah Industri Menurut Kategori di Kecamatan Sugio, 2018**

Desa/Kelurahan	Industri Kecil/ Kerajinan RT	Industri Sedang	Industri Besar	Jumlah
(1)	(2)	(3)	(4)	(5)
001 Kalitengah	4	-	-	4
002 Sidorejo	7	-	-	7
003 Gondanglor	61	-	-	61
004 Deketagung	56	-	-	56
005 Daliwangun	17	-	-	17
006 Lawanganagung	30	-	-	30
007 German	51	-	-	51
008 Kalipang	42	-	-	42
009 Karangsambigalih	12	-	-	12
010 Kedungbanjar	6	-	-	6
011 Bakalrejo	7	-	-	7
012 Supenuh	12	-	-	12
013 Sugio	17	-	-	17
014 Sekarbagus	67	-	-	67
015 Jubelkidul	11	-	-	11
016 Jubellor	7	-	-	7
017 Lebakadi	9	-	-	9
018 Pangkatrejo	43	-	-	43
019 Bedingin	12	-	-	12
020 Kedungdadi	12	-	-	12
021 Sidobogem	7	-	-	7
<b>Jumlah</b>	<b>490</b>	<b>0</b>	<b>0</b>	<b>490</b>

Sumber : Data Potensi Desa BPS Kab.Lamongan

PERDAGANGAN

**Tabel 6.1.2 Jumlah Industri Kecil dan Kerajinan Rumah Tangga di Kecamatan Sugio, 2018**

Desa/Kelurahan	Kulit	Kayu	Gerabah	Anyaman	Logam Mulia/Logam
(1)	(2)	(3)	(4)	(5)	(6)
001 Kalitengah	-	1	-	-	-
002 Sidorejo	-	1	-	-	-
003 Gondanglor	-	5	-	3	-
004 Deketagung	-	6	-	20	1
005 Daliwangun	-	2	-	3	-
006 Lawanganagung	-	2	-	4	-
007 German	4	4	-	-	2
008 Kalipang	-	6	-	16	-
009 Karangsambigalih	-	2	-	-	-
010 Kedungbanjar	-	1	-	-	-
011 Bakalrejo	-	-	-	1	-
012 Supenuh	-	2	-	-	-
013 Sugio	-	2	-	-	-
014 Sekarbagus	-	4	7	47	-
015 Jubelkidul	-	4	-	-	-
016 Jubellor	-	1	-	-	-
017 Lebakadi	-	4	-	-	-
018 Pangkatrejo	-	2	-	34	-
019 Bedingin	-	3	-	-	-
020 Kedungdadi	-	3	-	-	-
021 Sidobogem	-	2	-	-	-
<b>Jumlah</b>	<b>4</b>	<b>57</b>	<b>7</b>	<b>128</b>	<b>3</b>

Sumber : Data Potensi Desa BPS Kab.Lamongan

Lanjutan Tabel 6.1.2

Desa/Kelurahan	Kain/ Tenun	Makanan/ Minuman	Lainnya	Jumlah
(1)	(7)	(8)	(9)	(10)
001 Kalitengah	-	1	2	4
002 Sidorejo	-	3	3	7
003 Gondanglor	2	48	3	61
004 Deketagung	-	28	1	56
005 Daliwangun	-	10	2	17
006 Lawanganagung	1	22	1	30
007 German	-	37	4	51
008 Kalipang	2	17	1	42
009 Karangsambigalih	-	9	1	12
010 Kedungbanjar	-	3	2	6
011 Bakalrejo	-	4	2	7
012 Supenuh	-	9	1	12
013 Sugio	-	8	7	17
014 Sekarbagus	-	7	2	67
015 Jubelkidul	-	3	4	11
016 Jubellor	-	2	4	7
017 Lebakadi	-	1	4	9
018 Pangkatrejo	-	2	5	43
019 Bedingin	-	3	6	12
020 Kedungdadi	-	3	6	12
021 Sidobogem	-	3	2	7
<b>Jumlah</b>	<b>5</b>	<b>223</b>	<b>63</b>	<b>490</b>

Sumber : Data Potensi Desa BPS Kab.Lamongan

# Bab 7 PERDAGANGAN

*Jumlah Pasar Tradisional  
sebanyak 3 pasar (2 pasar desa  
dan 1 pasar hewan), 528  
kios/toko, 492 warung*

*Terdapat  
7 minimarket*

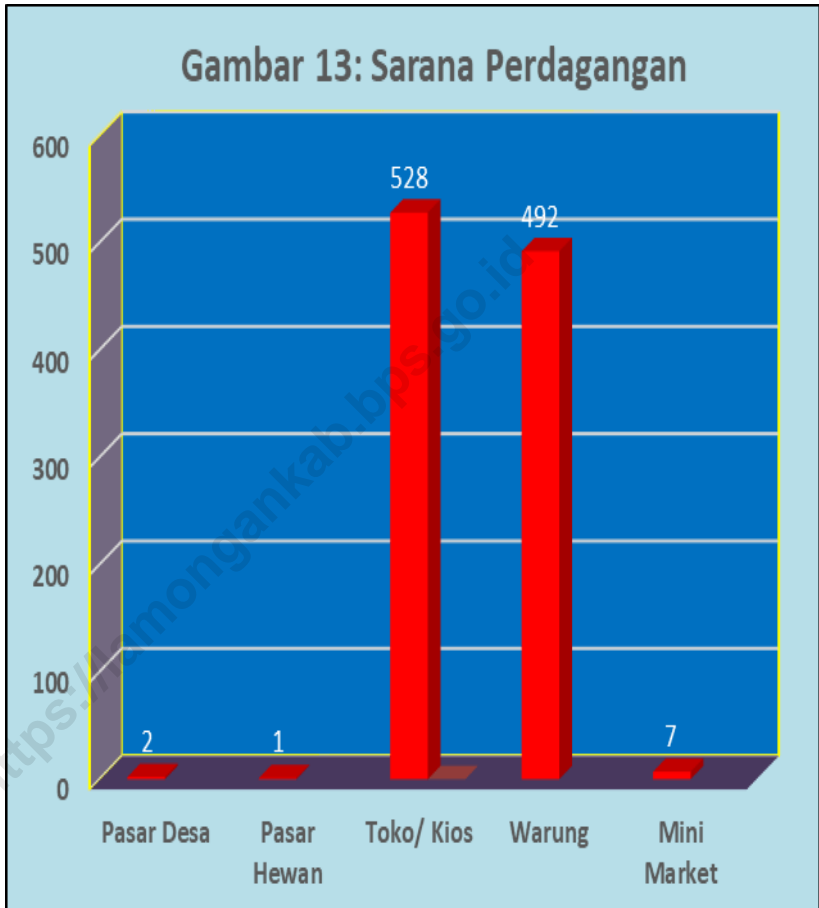


### ULASAN SINGKAT

Pada tahun 2018 sarana perdagangan di Kecamatan Sugio yaitu berupa pasar tersedia 3 unit, 2 pasar desa dan 1 pasar hewan. Sedangkan pasar modern berupa minimarket tersedia 7 unit. Letak pasar berada di Desa Sugio dan Desa Deketagung. Jumlah toko/kios terbanyak berada di Desa Sugio 140 kios/toko atau 26,52% dari jumlah se-Kecamatan Sugio, disusul Desa Deketagung 59 kios/toko (11,17%) dan Desa Lebakadi 44 kios/toko (8,33%).

Usaha jasa perseorangan berupa bengkel mobil/motor, cuci motor/mobil, reparasi dan bengkel las tersebar di seluruh wilayah Kecamatan Sugio sebanyak 81 usaha. Usaha jasa perseorangan terbanyak berada di Desa Sugio yaitu 15 usaha. Sedangkan jasa perseorangan lainnya seperti salon/pangkas rambut, persewaan alat pesta, dan biro/agen perjalanan tersedia sebanyak 75 usaha, terbanyak di Desa Sugio yaitu 10 usaha.

Untuk melayani penduduk yang ingin berwisata, ada 3 biro jasa/agen perjalanan yang siap melayani penduduk yang berada di Desa Gondanglor dan Desa Sugio.



**Tabel 7.1.1 Banyaknya Sarana Perdagangan Menurut Jenisnya di Kecamatan Sugio, 2018**

Desa/Kelurahan	Pasar Umum	Pasar Desa	Pasar Hewan
(1)	(2)	(3)	(4)
001 Kalitengah	-	-	-
002 Sidorejo	-	-	-
003 Gondanglor	-	-	-
004 Deketagung	-	1	-
005 Daliwangun	-	-	-
006 Lawanganagung	-	-	-
007 German	-	-	-
008 Kalipang	-	-	-
009 Karangsambigalih	-	-	-
010 Kedungbanjar	-	-	-
011 Bakalrejo	-	-	-
012 Supenuh	-	-	-
013 Sugio	-	1	1
014 Sekarbagus	-	-	-
015 Jubelkidul	-	-	-
016 Jubellor	-	-	-
017 Lebakadi	-	-	-
018 Pangkatrejo	-	-	-
019 Bedingin	-	-	-
020 Kedungdadi	-	-	-
021 Sidobogem	-	-	-
<b>Jumlah</b>	<b>0</b>	<b>2</b>	<b>1</b>

Sumber : Data Potensi Desa BPS Kab.Lamongan

Lanjutan Tabel 7.1.1

Desa/Kelurahan	Toko/ Kios	Warung	Mini Market	Jumlah
(1)	(5)	(6)	(7)	(8)
001 Kalitengah	6	2	-	8
002 Sidorejo	4	17	-	21
003 Gondanglor	22	37	-	59
004 Deketagung	59	17	-	77
005 Daliwangun	22	13	-	35
006 Lawanganagung	25	27	-	52
007 German	33	33	-	66
008 Kalipang	17	15	-	32
009 Karangsambigalih	27	26	2	55
010 Kedungbanjar	9	10	-	19
011 Bakalrejo	2	35	-	37
012 Supenuh	15	23	-	38
013 Sugio	140	81	3	226
014 Sekarbagus	27	42	1	70
015 Jubelkidul	10	25	-	35
016 Jubellor	25	19	-	44
017 Lebakadi	44	18	1	63
018 Pangkatrejo	17	11	-	28
019 Bedingin	9	17	-	26
020 Kedungdadi	10	20	-	30
021 Sidobogem	5	4	-	9
<b>Jumlah</b>	<b>528</b>	<b>492</b>	<b>7</b>	<b>1 030</b>

Sumber : Data Potensi Desa BPS Kab.Lamongan



PERDAGANGAN

**Tabel 7.1.2 Jumlah Usaha Jasa Perseorangan di Kecamatan Sugio, 2018**

Desa/Kelurahan	Bengkel Mobil/Motor	Cuci Mobil/Motor	Reparasi Elektrik	Bengkel Las	Jumlah
(1)	(2)	(3)	(4)	(5)	(6)
001 Kalitengah	1	-	-	-	1
002 Sidorejo	2	-	1	-	3
003 Gondanglor	4	-	1	2	7
004 Deketagung	2	-	1	1	4
005 Daliwangun	1	-	1	-	2
006 Lawanganagung	1	-	1	-	2
007 German	1	-	1	1	3
008 Kalipang	1	-	1	-	2
009 Karangsembigalih	2	-	1	-	3
010 Kedungbanjar	2	-	1	-	3
011 Bakalrejo	3	-	2	1	6
012 Supenuh	2	1	1	1	5
013 Sugio	4	3	3	5	15
014 Sekarbagus	3	2	2	-	7
015 Jubelkidul	2	-	1	-	3
016 Jubellor	2	-	1	-	3
017 Lebakadi	1	1	1	-	3
018 Pangkatrejo	2	-	1	-	3
019 Bedingin	1	-	1	-	2
020 Kedungdadi	2	-	1	-	3
021 Sidobogem	1	-	-	-	1
<b>Jumlah</b>	<b>40</b>	<b>7</b>	<b>23</b>	<b>11</b>	<b>81</b>

Sumber : Kantor Desa dan Kantor Kecamatan Sugio

PERDAGANGAN

**Tabel 7.1.3 Jumlah Usaha Jasa Perseorangan Lainnya di Kecamatan Sugio, 2018**

Desa/Kelurahan	Salon/ Pangkas Rambut	Persewaan Alat Pesta	Biro/Agen Perjalanan	Jumlah
(1)	(2)	(3)	(4)	(5)
001 Kalitengah	-	1	-	1
002 Sidorejo	2	2	-	4
003 Gondanglor	4	3	1	8
004 Deketagung	-	2	-	2
005 Daliwangun	1	1	-	2
006 Lawanganagung	1	1	-	2
007 German	1	1	-	2
008 Kalipang	1	1	-	2
009 Karangsambigalih	2	3	-	5
010 Kedungbanjar	3	1	-	4
011 Bakalrejo	1	1	-	2
012 Supenuh	3	1	-	4
013 Sugio	6	2	2	10
014 Sekarbagus	4	2	-	6
015 Jubelkidul	1	2	-	3
016 Jubellor	1	1	-	2
017 Lebakadi	2	2	-	4
018 Pangkatrejo	2	1	-	3
019 Bedingin	3	1	-	4
020 Kedungdadi	2	2	-	4
021 Sidobogem	-	1	-	1
<b>Jumlah</b>	<b>40</b>	<b>32</b>	<b>3</b>	<b>75</b>

Sumber : Kantor Desa dan Kantor Kecamatan Sugio

PERDAGANGAN

**Tabel 7.1.4 Jumlah Usaha Persewaan, Agen Perjalanan dan Fotocopy di Kecamatan Sugio, 2018**

Desa/Kelurahan	Persewaan Alat Pesta	Agen Perjalanan	Foto Copy	Jumlah
(1)	(2)	(3)	(4)	(5)
001 Kalitengah	1	-	-	1
002 Sidorejo	2	-	-	2
003 Gondanglor	3	1	1	5
004 Deketagung	2	-	-	2
005 Daliwangun	1	-	-	1
006 Lawanganagung	1	-	1	2
007 German	1	-	-	1
008 Kalipang	1	-	-	1
009 Karangsambigalih	3	-	1	4
010 Kedungbanjar	1	-	-	1
011 Bakalrejo	1	-	-	1
012 Supenuh	1	-	2	3
013 Sugio	2	2	2	6
014 Sekarbagus	2	-	-	2
015 Jubelkidul	2	-	-	2
016 Jubellor	1	-	-	1
017 Lebakadi	2	-	1	3
018 Pangkatrejo	1	-	-	1
019 Bedingin	1	-	-	1
020 Kedungdadi	2	-	-	2
021 Sidobogem	1	-	-	1
<b>Jumlah</b>	<b>32</b>	<b>3</b>	<b>8</b>	<b>43</b>

Sumber : Kantor Desa dan Kantor Kecamatan Sugio

# BAB 8 TRANSPORTASI dan KOMUNIKASI

*Semua desa terjangkau sinyal HP, bisa menerima siaran TV, dan terhubung jaringan internet melalui Wifi Kantor Desa  
Tersedia juga wartel/warnet sebanyak 13 unit di 7 desa.*



*Kecamatan Sugio mempunyai 11 ruas Jalan Poros sepanjang 39,5 kilometer.*



### ULASAN SINGKAT

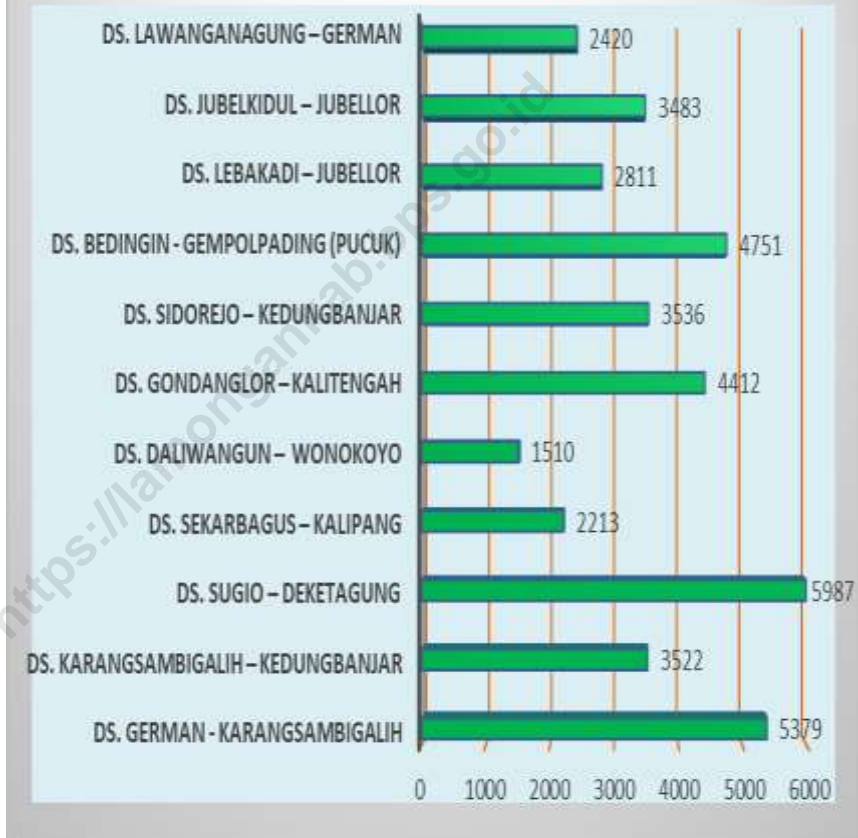
Dari aspek Jarak Kantor Desa ke Sarana/Fasilitas Umum di Kecamatan Sugio cukup bervariasi. Rata-rata jarak yang harus ditempuh adalah sekitar 2 Km sampai 12 Km untuk dapat mencapai sarana/fasilitas umum seperti kantor Kecamatan, Polsek dan Puskesmas. Hanya Desa Sugio yang bisa akses ke sarana/fasilitas umum cukup dekat yaitu hanya perlu menempuh jarak 0,10 Km sampai 0,40 Km saja, bisa dimaklumi karena Desa Sugio sebagai letak Pusat Pemerintahan Kecamatan Sugio. Desa Kalitengah merupakan desa dengan akses ke sarana/fasilitas umum cukup jauh. Jarak yang harus ditempuh dari kantor desa ke sarana/fasilitas umum mencapai 12 Km.

Sarana komunikasi di Kecamatan Sugio sudah cukup memadai. Hal ini karena jumlah sarana komunikasi seperti warnet/wartel sebanyak 13 unit di 7 desa, semua desa sudah terjangkau dengan sinyal HP, walaupun kekuatan sinyal yang masih belum merata. Untuk lebih meningkatkan pelayanan pada masyarakat di setiap kantor desa/kelurahan telah terpasang wifi.

Kecamatan Sugio mempunyai 11 ruas jalan poros yang menghubungkan desa tersebut dengan desa di sekitarnya. Tampak ada 3 ruas jalan poros terpanjang, berturut-turut yaitu jalan poros Desa Sugio-Deketagung sepanjang 5.987 meter atau hampir 6 Km, kemudian jalan poros Desa German-Karangsambigalih dengan panjang 5.379 meter (5,4 Km), selanjutnya jalan poros Desa Bedingin-Gempolpading (Kecamatan Pucuk) dengan panjang 4.751 meter (4,8 Km).

Di samping itu, di Wilayah Kecamatan Sugio juga terdapat tempat wisata komersial, yang juga merupakan tempat wisata andalan di Kabupaten Lamongan sebanyak 2 buah terdapat di Desa Gondanglor dan Desa Deketagung, yang merupakan wisata alam/buatan dengan dilengkapi berbagai fasilitas, seperti kolam renang, sarana akomodasi, sarana bermain dan sebagainya.

Gambar 14: Panjang Jalan Poros Desa (Meter)



TRANSPORTASI DAN KOMUNIKASI

**Tabel 8.1.1 Jarak Desa/Kelurahan Ke Fasilitas Umum (Km) di Kecamatan Sugio, 2018**

Desa/Kelurahan	Kantor Camat	Koramil	Polsek	Puskesmas/Pustu	Ibukota Kabupaten
(1)	(2)	(3)	(4)	(5)	(6)
001 Kalitengah	12.0	11.0	12.0	4.0	24.0
002 Sidorejo	7.0	6.0	7.0	2.0	20.0
003 Gondanglor	4.0	3.0	4.0	-	17.0
004 Deketagung	6.0	5.0	6.0	3.0	20.0
005 Daliwangun	7.0	6.0	7.0	-	21.0
006 Lawanganagung	8.0	7.0	8.0	1.5	23.0
007 German	4.0	5.0	4.0	2.0	16.0
008 Kalipang	4.0	5.0	4.0	2.0	16.0
009 Karangsambigalih	3.0	2.5	3.0	1.0	15.0
010 Kedungbanjar	4.0	3.0	4.0	2.0	16.0
011 Bakalrejo	3.0	2.0	3.0	-	18.0
012 Supenuh	2.0	1.0	2.0	2.0	15.0
013 Sugio	-	2.0	-	-	15.0
014 Sekarbagus	3.0	4.0	3.0	-	12.0
015 Jubelkidul	2.0	3.0	2.0	2.0	17.0
016 Jubellor	4.0	5.0	4.0	4.0	19.0
017 Lebakadi	1.0	1.0	1.0	1.0	16.0
018 Pangkatrejo	3.0	2.0	3.0	2.0	20.0
019 Bedingin	5.0	4.0	5.0	1.0	23.0
020 Kedungdadi	6.0	5.0	6.0	-	24.0
021 Sidobogem	7.0	6.0	7.0	1.0	25.0

Sumber : Data Potensi Desa BPS Kab.Lamongan

TRANSPORTASI DAN KOMUNIKASI

**Tabel 8.1.2 Ruas Jalan Poros Desa di Kecamatan Sugio, 2018**

<b>No. Ruas</b>	<b>Ruas Jalan</b>	<b>Panjang (Meter)</b>	<b>Lokasi</b>	<b>Panjang (Meter)</b>
(1)	(2)	(3)	(4)	(5)
141	Ds. German -	5 379	Ds. German	: 487
	Karangsambigalih		Ds. Kalipang	: 2 515
			Ds. Supenuh	: 1 552
			Ds. Karangsambigalih	: 825
142	Ds. Karangsambigalih –	3 522	Ds. Karangsambigalih	: 2 022
	Kedungbanjar		Ds. Kedungbanjar	: 1 500
143	Ds. Sugio – Deketagung	5 987	Ds. Sugio	: 1 963
			Ds. Supenuh	: 499
			Ds. Deketagung	: 3 525
144	Ds. Sekarbagus –	2 213	Ds. Sekarbagus	: 1 320
	Kalipang		Ds. Kalipang	: 893
145	Ds. Daliwangun –	1 510	Ds. Daliwangun	: 1 510
	Wonokoyo			
146	Ds. Gondanglor –	4 412	Ds. Gondanglor	: 712
	Kalitengah		Ds. Kalitengah	: 3 700
147	Ds. Sidorejo –	3 536	Ds. Sidorejo	: 911
	Kedungbanjar		Ds. Kedungbanjar	: 2 625
148	Ds. Bedingin -	4 751	Ds. Bedingin	: 4 751
	Gempolpading (Pucuk)			
149	Ds. Lebakadi – Jubellor	2 811	Ds. Lebakadi	: 1 201
			Ds. Jubellor	: 1 610
150	Ds. Jubelkidul –	3 483	Ds. Jubelkidul	: 2 000
	Jubellor		Ds. Jubellor	: 1 483
151	Ds. Lawanganagung –	2 420	Ds. Lawanganagung	: 1 909
	German		Ds. German	: 511
<b>Jumlah</b>		<b>34 645</b>	<b>Jumlah</b>	<b>39 537</b>

Sumber : Bapemas Kabupaten Lamongan



**Tabel 8.1.3 Jumlah Angkutan dan Penunjang Angkutan di Kecamatan Sugio, 2018**

Desa/Kelurahan	Becak	Dokar	Terminal
(1)	(2)	(3)	(4)
001 Kalitengah	-	-	-
002 Sidorejo	-	-	-
003 Gondanglor	-	-	-
004 Deketagung	-	-	-
005 Daliwangun	-	-	-
006 Lawanganagung	-	-	-
007 German	-	-	-
008 Kalipang	-	-	-
009 Karangsembigalih	-	-	-
010 Kedungbanjar	-	-	-
011 Bakalrejo	-	-	-
012 Supenuh	1	-	-
013 Sugio	12	-	-
014 Sekarbagus	1	-	-
015 Jubelkidul	-	-	-
016 Jubellor	-	-	-
017 Lebakadi	1	-	-
018 Pangkatrejo	-	-	-
019 Bedingin	-	-	-
020 Kedungdadi	-	-	-
021 Sidobogem	-	-	-
<b>Jumlah</b>	<b>15</b>	<b>0</b>	<b>0</b>

Sumber : Kantor Desa

TRANSPORTASI DAN KOMUNIKASI

**Tabel 8.2.1 Jumlah Sarana dan Alat Komunikasi di Kecamatan Sugio, 2018**

Desa/Kelurahan	Telepon	Wifi Kantor Desa/Kel	Wartel	Warnet
(1)	(2)	(3)	(4)	(5)
001 Kalitengah	-	1	-	1
002 Sidorejo	-	1	-	-
003 Gondanglor	2	1	-	2
004 Deketagung	-	1	-	1
005 Daliwangun	1	1	-	-
006 Lawanganagung	-	1	-	-
007 German	-	1	-	1
008 Kalipang	-	1	-	-
009 Karangsembigalih	2	1	-	1
010 Kedungbanjar	-	1	-	-
011 Bakalrejo	2	1	-	-
012 Supenuh	4	1	-	3
013 Sugio	12	1	-	4
014 Sekarbagus	3	1	-	-
015 Jubelkidul	-	1	-	-
016 Jubellor	-	1	-	-
017 Lebakadi	2	1	-	-
018 Pangkatrejo	1	1	-	-
019 Bedingin	-	1	-	-
020 Kedungdadi	-	1	-	-
021 Sidobogem	-	1	-	-
<b>Jumlah</b>	<b>29</b>	<b>21</b>	<b>0</b>	<b>13</b>

Sumber : Data Potensi Desa BPS Kab.Lamongan

**Tabel 8.2.2. Sinyal Telepon Seluler/Handpone Sebagian Besar Wilayah Desa/Kelurahan Kecamatan Sugio, 2018**

Desa/Kelurahan	Sinyal Sangat Kuat	Sinyal Kuat	Sinyal Lemah	Tidak Ada Sinyal
(1)	(2)	(3)	(4)	(5)
001 Kalitengah	-	-	1	-
002 Sidorejo	1	-	-	-
003 Gondanglor	-	1	-	-
004 Deketagung	-	-	1	-
005 Daliwangun	-	-	1	-
006 Lawanganagung	-	1	-	-
007 German	-	1	-	-
008 Kalipang	1	-	-	-
009 Karangsambigalih	1	-	-	-
010 Kedungbanjar	-	1	-	-
011 Bakalrejo	-	1	-	-
012 Supenuh	1	-	-	-
013 Sugio	1	-	-	-
014 Sekarbagus	-	1	-	-
015 Jubelkidul	-	1	-	-
016 Jubellor	-	1	-	-
017 Lebakadi	-	1	-	-
018 Pangkatrejo	-	1	-	-
019 Bedingin	-	1	-	-
020 Kedungdadi	-	1	-	-
021 Sidobogem	-	1	-	-
<b>Jumlah</b>	<b>5</b>	<b>13</b>	<b>3</b>	<b>0</b>

Sumber : Data Potensi Desa BPS Kab.Lamongan

**Tabel 8.2.3. Program/Siaran TV/Radio Yang Diterima di Wilayah Desa/Kelurahan Kecamatan Sugio, 2018**

Desa/Kelurahan	TVRI	TVRI Daerah	TV Swasta	RRI	Radio Swasta
(1)	(2)	(3)	(4)	(5)	(6)
001 Kalitengah	1	1	1	1	1
002 Sidorejo	1	1	1	1	1
003 Gondanglor	1	1	1	1	1
004 Deketagung	1	1	1	1	1
005 Daliwangun	1	1	1	1	1
006 Lawanganagung	1	1	1	1	1
007 German	1	1	1	1	1
008 Kalipang	1	1	1	1	1
009 Karangsambigalih	1	1	1	1	1
010 Kedungbanjar	1	1	1	1	1
011 Bakalrejo	1	1	1	1	1
012 Supenuh	1	1	1	1	1
013 Sugio	1	1	1	1	1
014 Sekarbagus	1	1	1	1	1
015 Jubelkidul	1	1	1	1	1
016 Jubellor	1	1	1	1	1
017 Lebakadi	1	1	1	1	1
018 Pangkatrejo	1	1	1	1	1
019 Bedingin	1	1	1	1	1
020 Kedungdadi	1	1	1	1	1
021 Sidobogem	1	1	1	1	1
<b>Jumlah</b>	<b>21</b>	<b>21</b>	<b>21</b>	<b>21</b>	<b>21</b>

Sumber : Data Potensi Desa BPS Kab.Lamongan

**Tabel 8.2.4. Jumlah Tempat Wisata Komersial Di Kecamatan Sugio, 2018**

Desa/Kelurahan	Pantai	Alam/ Buatan	Lainnya	Jumlah
(1)	(2)	(3)	(4)	(5)
001 Kalitengah	-	-	-	0
002 Sidorejo	-	-	-	0
003 Gondanglor	-	1	-	1
004 Deketagung	-	1	-	1
005 Daliwangun	-	-	-	0
006 Lawanganagung	-	-	-	0
007 German	-	-	-	0
008 Kalipang	-	-	-	0
009 Karangsambigalih	-	-	-	0
010 Kedungbanjar	-	-	-	0
011 Bakalrejo	-	-	-	0
012 Supenuh	-	-	-	0
013 Sugio	-	-	-	0
014 Sekarbagus	-	-	-	0
015 Jubelkidul	-	-	-	0
016 Jubellor	-	-	-	0
017 Lebakadi	-	-	-	0
018 Pangkatrejo	-	-	-	0
019 Bedingin	-	-	-	0
020 Kedungdadi	-	-	-	0
021 Sidobogem	-	-	-	0
<b>Jumlah</b>	<b>0</b>	<b>2</b>	<b>0</b>	<b>2</b>

Sumber : Data Potensi Desa BPS Kab.Lamongan

# BAB 9 EKONOMI

Dalam rangka percepatan pembangunan desa, pada 4 tahun terakhir terjadi peningkatan penerimaan Dana Desa (DD) dan Alokasi Dana Desa (ADD) dibandingkan dengan tahun sebelumnya



## ULASAN

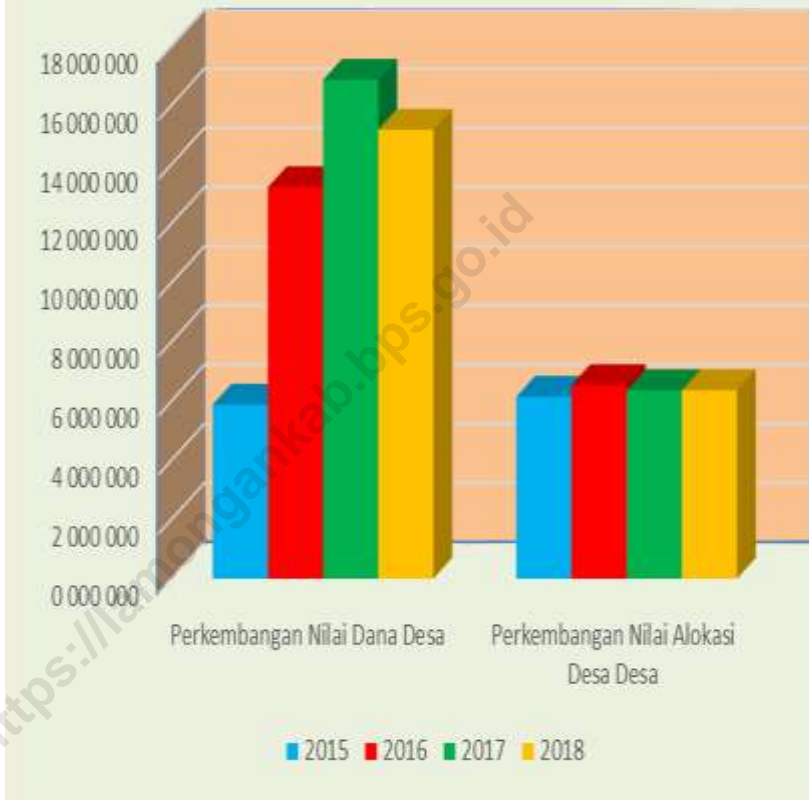
Alokasi Dana Desa (ADD) adalah anggaran keuangan yang diberikan pemerintah pusat kepada pemerintah desa, yang mana sumbernya berasal dari hasil bagi pajak daerah serta dari dana perimbangan keuangan pusat dan daerah yang diterima oleh kabupaten. Sesuai Peraturan Menteri Dalam Negeri No 37 tahun 2007 tentang Pedoman Pengelolaan Keuangan Desa, didalam pasal 18 menyatakan bahwa “ Alokasi Dana Desa berasal dari APBD Kabupaten/kota yang bersumber dari dana perimbangan keuangan pusat dan daerah yang diterima oleh pemerintah kabupaten/kota untuk desa paling sedikit 10% (sepuluh persen).”

Seiring dengan kebijakan Pemerintah Pusat tersebut, pada 4 tahun terakhir terjadi kenaikan yang signifikan pada penerimaan ADD yaitu pada Tahun 2015 sampai dengan tahun 2018. Jumlah total di Kecamatan Sugio pada 4 tahun terakhir masing-masing 6 milyar rupiah lebih, menyebar hampir merata di 21 desa. Penerimaan ADD terbesar tahun 2018 yaitu Desa Sekarbagus sebesar 371 juta rupiah, sedangkan yang terkecil di Desa Sidobogem yaitu 231 juta rupiah.

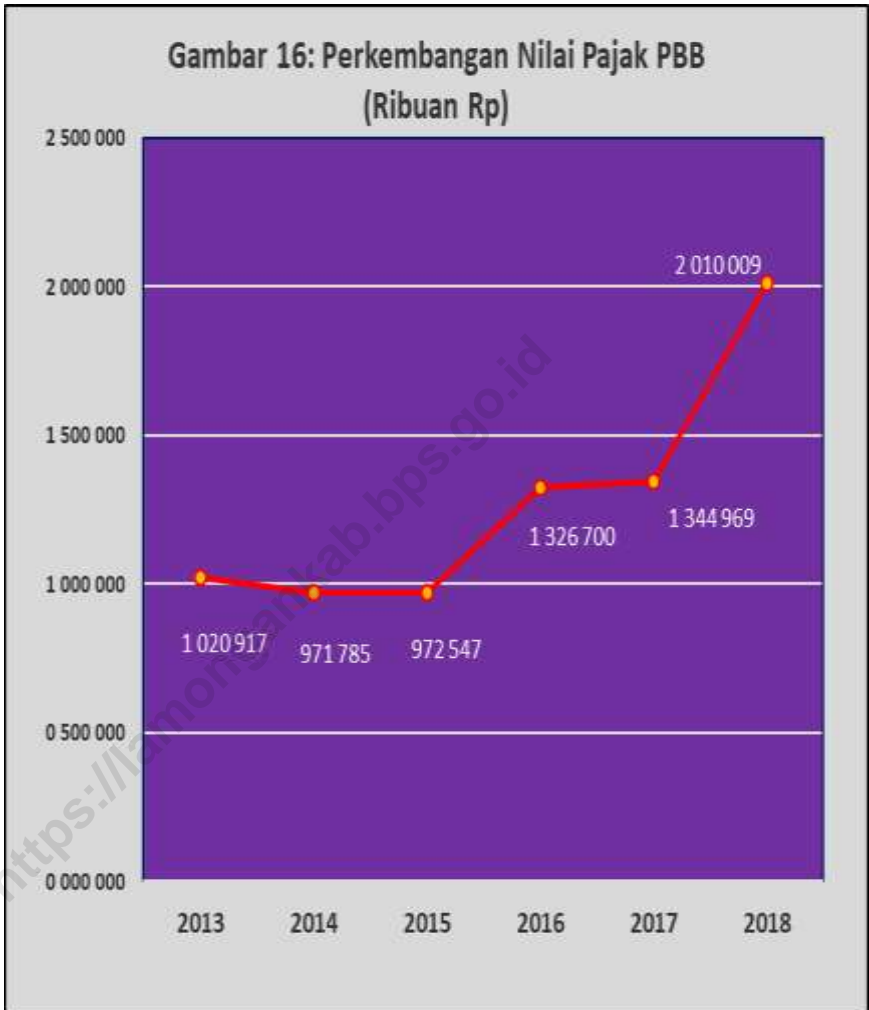
Sedangkan penerimaan Dana Desa selama 4 tahun terakhir yaitu 2015-2018, secara umum mengalami kenaikan. Hanya pada tahun 2018 ini menurun 10,04% dari tahun 2017. Pada tahun 2018 secara rerata satu desa mendapatkan dana desa sebesar 722 juta rupiah, menurun dibandingkan tahun 2017 menerima rerata 803 juta rupiah.

Penerimaan Pajak PBB di Wilayah Kecamatan Sugio selama 6 tahun terakhir (2013-2018) mengalami peningkatan hampir 100 persen (96,9%). Terbukti bila Tahun 2013 hanya 1 milyar lebih, pada tahun 2018 mencapai 2 milyar lebih, kenaikan tertinggi terjadi di tahun 2018 sebesar 49,45 %, disusul tahun 2016 sebesar 36,42%. Untuk tingkat desa kenaikan tertinggi di Desa Sugio naik 103,3%, kenaikan terendah di Desa Jubellor hanya 16,91%. Penyumbang PBB tertinggi tahun 2018 Desa Sugio yaitu 214 juta rupiah lebih atau 10,67% dari total penerimaan sekecamatan, kemudian Desa Sekarbagus 139 Juta rupiah lebih (6,94%), dan Desa Jubelkidul 125 juta rupiah (6,22%).

**Gambar 15. Perkembangan Nilai Dana Desa dan Alokasi Dana Desa (Ribuan Rp)**







## EKONOMI

**Tabel 9.1.1** Penerimaan Dana Desa, Alokasi Dana Desa dan Pendapatan Asli Desa (PAD) (000 Rp) di Kecamatan Sugio, 2018

Desa/Kelurahan	Dana Desa	ADD	PAD	Jumlah
(1)	(2)	(3)	(4)	(5)
001 Kalitengah	733 523	374 910	26 000	1 134 433
002 Sidorejo	903 289	303 478	50 000	1 256 767
003 Gondanglor	896 909	354 529	83 000	1 334 438
004 Deketagung	694 691	281 311	81 000	1 057 002
005 Daliwangun	672 380	251 406	28 000	951 786
006 Lawanganagung	927 775	307 604	40 000	1 275 379
007 German	681 943	248 053	207 000	1 136 996
008 Kalipang	656 294	282 138	80 000	1 018 432
009 Karangsembigalih	687 162	292 822	67 000	1 046 984
010 Kedungbanjar	665 344	285 657	167 000	1 118 001
011 Bakalrejo	668 721	273 336	83 000	1 025 057
012 Supenuh	647 804	262 107	56 000	965 911
013 Sugio	699 662	324 632	134 000	1 158 294
014 Sekarbagus	728 373	371 066	263 000	1 362 439
015 Jubelkidul	710 769	330 773	220 000	1 261 542
016 Jubellor	700 724	286 865	75 000	1 062 589
017 Lebakadi	702 309	292 505	50 000	1 044 814
018 Pangkatrejo	672 181	368 524	77 000	1 117 705
019 Bedingin	754 863	333 781	60 000	1 148 644
020 Kedungdadi	705 665	309 507	65 000	1 080 172
021 Sidobogem	658 268	230 863	85 000	974 131
<b>Kecamatan Sugio</b>	<b>15 168 649</b>	<b>6 365 867</b>	<b>1 997 000</b>	<b>23 531 516</b>

Sumber : Kantor Camat Sugio/Data Podes BPS Kabupaten Lamongan

## EKONOMI

**Tabel 9.1.2 Penerimaan Dana Desa (000 Rp) di Kecamatan Sugio, 2015 - 2018**

<b>Desa/Kelurahan</b>	<b>2015</b>	<b>2016</b>	<b>2017</b>	<b>2018</b>
(1)	(2)	(3)	(4)	(5)
001 Kalitengah	294 326	644 803	822 000	733 523
002 Sidorejo	279 068	629 699	803 000	903 289
003 Gondanglor	292 081	654 786	835 000	896 909
004 Deketagung	282 685	621 198	792 000	694 691
005 Daliwangun	263 955	597 503	761 000	672 380
006 Lawanganagung	287 900	641 619	818 000	927 775
007 German	281 619	635 132	809 000	681 943
008 Kalipang	283 949	614 061	783 000	656 294
009 Karangsambigalih	272 892	616 548	786 000	687 162
010 Kedungbanjar	268 480	610 557	778 000	665 344
011 Bakalrejo	272 788	629 769	803 000	668 721
012 Supenuh	258 787	596 543	760 000	647 804
013 Sugio	280 701	644 343	822 000	699 662
014 Sekarbagus	296 381	660 035	841 000	728 373
015 Jubelkidul	302 703	669 205	854 000	710 769
016 Jubellor	283 626	638 077	814 000	700 724
017 Lebakadi	278 031	632 882	807 000	702 309
018 Pangkatrejo	279 222	620 908	791 000	672 181
019 Bedingin	292 187	638 348	814 000	754 863
020 Kedungdadi	272 199	634 018	808 000	705 665
021 Sidobogem	258 995	596 403	760 000	658 268
<b>Kecamatan Sugio</b>	<b>5 882 575</b>	<b>13 226 437</b>	<b>16 861 000</b>	<b>15 168 649</b>

Sumber : Kantor Camat Sugio/Data Podes BPS Kab.Lamongan

## EKONOMI

**Tabel 9.1.3 Penerimaan Alokasi Dana Desa (000 Rp) di Kecamatan Sugio, 2015 - 2018**

<b>Desa/Kelurahan</b>	<b>2015</b>	<b>2016</b>	<b>2017</b>	<b>2018</b>
(1)	(2)	(3)	(4)	(5)
001 Kalitengah	273 101	396 252	375 000	374 910
002 Sidorejo	290 733	290 268	303 000	303 478
003 Gondanglor	338 465	357 082	354 000	354 529
004 Deketagung	277 369	280 002	281 000	281 311
005 Daliwangun	246 169	264 543	251 000	251 406
006 Lawanganagung	272 769	327 132	308 000	307 604
007 German	232 887	263 832	248 000	248 053
008 Kalipang	263 169	296 686	282 000	282 138
009 Karangsembigalih	291 533	289 484	293 000	292 822
010 Kedungbanjar	299 533	301 881	286 000	285 657
011 Bakalrejo	275 056	271 258	273 000	273 336
012 Supenuh	272 201	275 799	262 000	262 107
013 Sugio	340 347	327 640	325 000	324 632
014 Sekarbagus	371 711	396 978	371 000	371 066
015 Jubelkidul	333 303	343 222	331 000	330 773
016 Jubellor	289 883	310 535	287 000	286 865
017 Lebakadi	291 833	309 612	292 000	292 505
018 Pangkatrejo	344 179	364 822	368 000	368 524
019 Bedingin	318 833	336 457	334 000	333 781
020 Kedungdadi	299 183	304 408	309 000	309 507
021 Sidobogem	219 705	230 414	231 000	230 863
<b>Kecamatan Sugio</b>	<b>6 141 962</b>	<b>6 538 307</b>	<b>6 364 000</b>	<b>6 365 867</b>

Sumber : Kantor Camat Sugio/Data Podes BPS Kab.Lamongan

## EKONOMI

**Tabel 9.1.4 Ketetapan Pajak Bumi dan Bangunan (PBB) di Kecamatan Sugio, 2018**

Desa/Kelurahan	Nilai Pajak (Rp)	Jumlah Obyek Pajak	Rata-Rata Nilai/Obyek Pajak (Rp)
(1)	(2)	(3)	(4)
001 Kalitengah	27 984 231	944	29 644
002 Sidorejo	109 452 837	2 556	42 822
003 Gondanglor	110 480 417	2 678	41 255
004 Deketagung	88 347 118	2 471	35 754
005 Daliwangun	42 901 483	1 167	36 762
006 Lawanganagung	96 814 155	3 196	30 292
007 German	103 700 008	2 419	42 869
008 Kalipang	72 807 730	1 604	45 391
009 Karangsembigalih	92 632 612	2 585	35 835
010 Kedungbanjar	62 863 342	1 717	36 612
011 Bakalrejo	101 848 746	2 133	47 749
012 Supenuh	64 845 454	1 271	51 019
013 Sugio	214 562 224	2 786	77 014
014 Sekarbagus	139 531 449	2 761	50 537
015 Jubelkidul	125 061 638	3 283	38 094
016 Jubellor	71 672 187	2 737	26 186
017 Lebakadi	131 958 470	2 730	48 336
018 Pangkatrejo	91 599 329	2 027	45 190
019 Bedingin	113 522 200	2 374	47 819
020 Kedungdadi	116 385 023	1 623	71 710
021 Sidobogem	31 038 774	883	35 151
<b>Kecamatan Sugio</b>	<b>2 010 009 427</b>	<b>45 945</b>	<b>43 748</b>

Sumber : UPT Bapenda Kecamatan Sugio

**Tabel 9.1.5 Realisasi Pemasukan PBB (Rupiah) di Kecamatan Sugio, 2018**

Desa/Kelurahan	Target	Realisasi	Sisa	Persentase
(1)	(2)	(3)	(4)	(5)
001 Kalitengah	27 984 231	27 984 231	0	100
002 Sidorejo	109 452 837	109 452 837	0	100
003 Gondanglor	110 480 417	110 480 417	0	100
004 Deketagung	88 347 118	88 347 118	0	100
005 Daliwangun	42 901 483	42 901 483	0	100
006 Lawanganagung	96 814 155	96 814 155	0	100
007 German	103 700 008	103 700 008	0	100
008 Kalipang	72 807 730	72 807 730	0	100
009 Karangsambigalih	92 632 612	92 632 612	0	100
010 Kedungbanjar	62 863 342	62 863 342	0	100
011 Bakalrejo	101 848 746	101 848 746	0	100
012 Supenuh	64 845 454	64 845 454	0	100
013 Sugio	214 562 224	214 562 224	0	100
014 Sekarbagus	139 531 449	139 531 449	0	100
015 Jubelkidul	125 061 638	125 061 638	0	100
016 Jubellor	71 672 187	71 672 187	0	100
017 Lebakadi	131 958 470	131 958 470	0	100
018 Pangkatrejo	91 599 329	91 599 329	0	100
019 Bedingin	113 522 200	113 522 200	0	100
020 Kedungdadi	116 385 023	116 385 023	0	100
021 Sidobogem	31 038 774	31 038 774	0	100
<b>Kecamatan Sugio</b>	<b>2010 009 427</b>	<b>2010 009 427</b>	<b>0</b>	<b>100</b>

Sumber : UPT Bapenda Kecamatan Sugio

**Tabel 9.1.6 Perkembangan Nilai Pajak Bumi dan Bangunan (000 Rp)  
Kecamatan Sugio, 2013 - 2018**

Desa/Kelurahan	2013	2014	2015	2016	2017	2018
(1)	(2)	(3)	(4)	(5)	(6)	(7)
001 Kalitengah	12 337	12 065	12 065	20 090	21 205	27 984
002 Sidorejo	49 894	46 524	46 524	66 673	67 714	109 453
003 Gondanglor	63 864	60 831	60 756	79 282	80 416	110 480
004 Deketagung	46 139	43 449	43 610	61 197	62 573	88 347
005 Daliwangun	18 396	17 161	17 141	26 765	27 546	42 901
006 Lawanganagung	46 058	44 632	44 920	80 098	82 097	96 814
007 German	64 199	62 008	61 934	84 938	85 629	103 700
008 Kalipang	38 913	36 977	36 977	49 979	50 053	72 808
009 Karangsambigalih	53 358	50 604	50 533	67 408	68 965	92 633
010 Kedungbanjar	39 464	38 064	38 050	51 900	52 735	62 863
011 Bakalrejo	53 142	50 589	51 311	67 172	68 145	101 849
012 Supenuh	32 508	30 662	30 617	39 727	40 246	64 846
013 Sugio	89 795	85 241	85 345	104 949	105 524	214 562
014 Sekarbagus	73 522	69 277	69 258	90 613	91 424	139 531
015 Jubelkidul	63 923	60 368	60 286	79 119	80 837	125 062
016 Jubellor	44 740	43 881	43 876	59 292	61 305	71 673
017 Lebakadi	61 978	58 390	58 389	79 400	80 109	131 958
018 Pangkatrejo	46 609	44 605	44 569	58 360	58 819	91 599
019 Bedingin	53 669	51 164	51 133	74 044	73 230	113 522
020 Kedungdadi	51 927	49 318	49 293	61 152	61 290	116 385
021 Sidobogem	16 482	15 975	15 960	24 542	25 107	31 039
<b>Kecamatan Sugio</b>	<b>1 020 917</b>	<b>971 785</b>	<b>972 547</b>	<b>1 326 700</b>	<b>1 344 969</b>	<b>2 010 009</b>

Sumber : UPT Bapenda Kecamatan Sugio

EKONOMI

**Tabel 9.1.7. Presentase Kenaikan Nilai Pajak Bumi dan Bangunan Kecamatan Sugio, 2014 - 2018**

Desa/Kelurahan	Presentase Kenaikan (%)				
	2014	2015	2016	2017	2018
(1)	(2)	(3)	(4)	(5)	(6)
001 Kalitengah	-2.20	0.00	66.51	5.55	31.97
002 Sidorejo	-6,75	0.00	43.31	1.56	61.64
003 Gondanglor	-4,75	-0,12	30.49	1.43	37.39
004 Deketagung	-5,83	0.37	40.33	2.25	41.19
005 Daliwangun	-6,71	-0,12	56.15	2.92	55.74
006 Lawanganagung	-3,097	0.65	78.31	2.50	17.93
007 German	-3,41	-0,12	37.14	0.81	21.10
008 Kalipang	-4,98	0.00	35.16	0.15	45.46
009 Karangsambigalih	-5,16	-0,14	33.39	2.31	34.32
010 Kedungbanjar	-3,55	-0,034	36.40	1.61	19.21
011 Bakalrejo	-4,80	1.43	30.91	1.45	49.46
012 Supenuh	-5,68	-0,15	29.75	1.31	61.12
013 Sugio	-5,07	0.12	22.97	0.55	103.33
014 Sekarbagus	-5,77	-0,03	30.83	0.90	52.62
015 Jubelkidul	-5,56	-0,14	31.24	2.17	54.71
016 Jubellor	-1,92	-0,01	35.14	3.40	16.91
017 Lebakadi	-5,79	-0,00	35.98	0.89	64.72
018 Pangkatrejo	-4,30	-0,08	30.94	0.79	55.73
019 Bedingin	-4,67	-0,06	44.81	-1.10	55.02
020 Kedungdadi	-5,02	-0,05	24.06	0.23	89.89
021 Sidobogem	-3,08	-0,09	53.77	2.30	23.63
<b>Kecamatan Sugio</b>	<b>-4,81</b>	<b>0.08</b>	<b>36.42</b>	<b>1.38</b>	<b>49.45</b>

Sumber : UPT Bapenda Kecamatan Sugio



**Tabel 9.1.8. Perkembangan Jumlah Objek Pajak Bumi dan Bangunan Kecamatan Sugio, 2014 - 2018**

<b>Desa/Kelurahan</b>	<b>2014</b>	<b>2015</b>	<b>2016</b>	<b>2017</b>	<b>2018</b>
(1)	(2)	(3)	(4)	(5)	(6)
001 Kalitengah	944	944	944	944	944
002 Sidorejo	2 550	2 550	2 553	2 556	2 556
003 Gondanglor	2 671	2 671	2 676	2 675	2 678
004 Deketagung	2 470	2 471	2 471	2 471	2 471
005 Daliwangun	1 165	1 165	1 166	1 167	1 167
006 Lawanganagung	3 179	3 180	3 182	3 191	3 196
007 German	2 419	2 419	2 419	2 419	2 419
008 Kalipang	1 604	1 604	1 604	1 604	1 604
009 Karangsembigalih	2 584	2 584	2 584	2 585	2 585
010 Kedungbanjar	1 707	1 707	1 711	1 717	1 717
011 Bakalrejo	2 104	2 118	2 118	2 134	2 133
012 Supenuh	1 260	1 260	1 268	1 271	1 271
013 Sugio	2 755	2 756	2 765	2 786	2 786
014 Sekarbagus	2 759	2 758	2 758	2 761	2 761
015 Jubelkidul	3 275	3 275	3 277	3 278	3 283
016 Jubellor	2 741	2 741	2 741	2 737	2 737
017 Lebakadi	2 708	2 719	2 730	2 730	2 730
018 Pangkatrejo	2 022	2 022	2 023	2 027	2 027
019 Bedingin	2 353	2 365	2 376	2 375	2 374
020 Kedungdadi	1 623	1 623	1 623	1 623	1 623
021 Sidobogem	878	878	878	883	883
<b>Kecamatan Sugio</b>	<b>45 771</b>	<b>45 810</b>	<b>45 867</b>	<b>45 934</b>	<b>45 945</b>

Sumber : UPT Bapenda Kecamatan Sugio

**Tabel 9.1.9 Pajak Terhutang, Luas Tanah dan Luas Bangunan Kecamatan Sugio, 2018**

<b>Desa/Kelurahan</b>	<b>Pajak Terhutang (Rp.)</b>	<b>Luas Tanah (Meter persegi)</b>	<b>Luas Bangunan (Meter persegi)</b>
(1)	(2)	(3)	(4)
001 Kalitengah	27 984 231	1 207 305	18 810
002 Sidorejo	109 452 837	3 465 736	68 224
003 Gondanglor	110 480 417	3 183 828	62 132
004 Deketagung	88 347 118	2 937 795	49 906
005 Daliwangun	42 901 483	1 499 994	26 947
006 Lawanganagung	96 814 155	4 811 234	31 380
007 German	103 700 008	3 580 890	32 034
008 Kalipang	72 807 730	2 057 780	19 820
009 Karangsembaligalih	92 632 612	3 252 575	38 486
010 Kedungbanjar	62 863 342	2 551 905	25 422
011 Bakalrejo	101 848 746	2 681 497	55 516
012 Supenuh	64 845 454	1 576 556	47 557
013 Sugio	214 562 224	3 098 591	88 056
014 Sekarbagus	139 531 449	3 271 043	58 197
015 Jubelkidul	125 061 638	4 234 672	71 006
016 Jubellor	71 672 187	3 804 741	33 876
017 Lebakadi	131 958 470	33 670 475	45 323
018 Pangkatrejo	91 599 329	2 595 304	29 832
019 Bedingin	113 522 200	3 925 862	33 107
020 Kedungdadi	116 385 023	2 049 412	45 938
021 Sidobogem	31 038 774	1 417 751	11 922
<b>Kecamatan Sugio</b>	<b>2 010 009 427</b>	<b>90 874 946</b>	<b>893 491</b>

Sumber : UPT Bapenda Kecamatan Sugio

EKONOMI

**Tabel 9.1.10. Jumlah Bank Menurut Jenis di Kecamatan Sugio, 2018**

Desa/Kelurahan	Bank Umum	BPR	Jumlah Bank
(1)	(2)	(3)	(3)
001 Kalitengah	-	-	0
002 Sidorejo	-	-	0
003 Gondanglor	-	1	1
004 Deketagung	-	-	0
005 Daliwangun	-	-	0
006 Lawanganagung	-	-	0
007 German	-	-	0
008 Kalipang	-	-	0
009 Karangsambigalih	-	-	0
010 Kedungbanjar	-	-	0
011 Bakalrejo	-	-	0
012 Supenuh	-	1	1
013 Sugio	2	1	3
014 Sekarbagus	-	-	0
015 Jubelkidul	-	-	0
016 Jubellor	-	-	0
017 Lebakadi	-	-	0
018 Pangkatrejo	-	-	0
019 Bedingin	-	-	0
020 Kedungdadi	-	-	0
021 Sidobogem	-	-	0
<b>Kecamatan Sugio</b>	<b>2</b>	<b>4</b>	<b>5</b>

Sumber : Data Potensi Desa BPS Kab.Lamongan

**Tabel 9.1.11. Jumlah Koperasi Menurut Jenisnya di Kecamatan Sugio, 2018**

Desa/Kelurahan	KUD	KPRI	KOPWAN	Koperasi Lainnya	Jumlah Koperasi
(1)	(2)	(3)	(4)	(5)	(6)
001 Kalitengah	-	-	1	1	2
002 Sidorejo	-	-	1	-	1
003 Gondanglor	-	-	1	-	1
004 Deketagung	-	-	1	-	1
005 Daliwangun	-	-	1	-	1
006 Lawanganagung	-	-	1	-	1
007 German	-	-	1	-	1
008 Kalipang	-	-	1	-	1
009 Karangsambigalih	-	-	1	-	1
010 Kedungbanjar	-	-	1	-	1
011 Bakalrejo	-	-	1	-	1
012 Supenuh	-	-	1	1	2
013 Sugio	1	1	1	1	4
014 Sekarbagus	-	-	1	2	3
015 Jubelkidul	-	-	1	-	1
016 Jubellor	-	-	1	-	1
017 Lebakadi	-	-	1	-	1
018 Pangkatrejo	-	-	1	-	1
019 Bedingin	-	-	1	1	2
020 Kedungdadi	-	-	1	-	1
021 Sidobogem	-	-	1	-	1
<b>Kecamatan Sugio</b>	<b>1</b>	<b>1</b>	<b>21</b>	<b>6</b>	<b>29</b>

Sumber : Data Potensi Desa BPS Kab.Lamongan



Sensus  
Penduduk  
2020

# DATA

## MENCERDASKAN BANGSA

*Enlighten The Nation*



**BADAN PUSAT STATISTIK  
KABUPATEN LAMONGAN**  
*BPS-Statistics of Lamongan Regency*

Jalan Veteran 185 Lamongan 62218  
Telp: (0322)321339, Fax: (0322)321339  
Homepage: <http://lamongankab.bps.go.id>  
E-mail: [bps3524@bps.go.id](mailto:bps3524@bps.go.id)