

10 0608 . 2006

Puput

ISSN 0852-0234
3324.A.07150

LABEL SEMENTARA
SENSUS BARANG 2014

Ruang	ID	Lokasi	Petugas
82309	121.0714.9569-1	KEC IS	EKA




33240.150

KECAMATAN CEPIRING DALAM ANGKA Tahun 2006

KECAMATAN CEPIRING DALAM ANGKA



315.598
Kec.
Ind.
 **BADAN PUSAT STATISTIK**

Disusun oleh :
**KOORDINATOR STATISTIK
KECAMATAN CEPIRING**



BADAN PUSAT STATISTIK KABUPATEN KENDAL
Jl. Pramuka (Komplek Perkantoran) Telp. (0294) 381461-383461 Fax. (0294) 383461



Badan Pusat Statistik Kabupaten Kendal



ISSN 0852-0234

3324.A.07150

KECAMATAN CEPIRING DALAM ANGKA Tahun 2006



Disusun oleh :
**KOORDINATOR STATISTIK
KECAMATAN CEPIRING**



Badan Pusat Statistik Kabupaten Kendal

KATA SAMBUTAN

Buku "KECAMATAN CEPIRING DALAM ANGKA TAHUN 2006" yang menyajikan informasi data tentang geografi, kependudukan, sosial, pertanian, dan data yang lain adalah suatu upaya yang baik dan tepat guna membantu akan kebutuhan data dalam berbagai keperluan di bidang pembangunan dan bidang yang lain.

Kepada Kepala Kantor/Dinas/Instansi yang ada di Kecamatan Cepiring saya minta untuk lebih meningkatkan kerjasama dan partisipasinya yang lebih baik dalam memberikan data yang lebih lengkap, agar penerbitan pada tahun-tahun mendatang akan lebih baik lagi dan lebih lengkap serta akuratif.

Semoga buku ini benar-benar dapat bermanfaat bagi semua pihak, dan atas perhatiannya disampaikan terima kasih.

Cepiring, Pebruari 2007

Camat Cepiring



SUMARTOYO, S. Sos.

NIP.010 172 096

KATA PENGANTAR

Puji syukur yang mendalam kehadirat Allah SWT, buku "KECAMATAN CEPIRING DALAM ANGKA TAHUN 2006" dapat kami susun pada waktunya.

Buku ini merupakan himpunan sumber data secara global tahun 2006 dari keadaan dan potensi desa se-Kecamatan Cepiring yang dihimpun dari laporan monografi desa dan data sekunder dinas instansi yang terkait.

Penyusun menyampaikan rasa terima kasih kepada semua pihak yang telah membantu hingga tunainya tugas ini, dan mohon maaf atas kelemahan-kelemahan yang ada berkaitan dengan penyusunan buku ini. Untuk itu saran serta kritik guna penyempurnaan penerbitan mendatang sangat kami harapkan. Dan mudah-mudahan BPS dapat memberikan peran yang lebih baik lagi untuk pembangunan.

Demikian harapan kami, semoga Allah SWT melimpahkan taufik serta hidayah-Nya.

Cepiring, Pebruari 2007

Peltu Koordinator Statistik Kec. Cepiring



SRI NUR HIDAYAH

DAFTAR ISI

	hlm
Sambutan Camat Cepiring.....	i
Kata Pengantar.....	ii
Daftar isi	iii
Daftar Grafik.....	vii
Letak Geografis	viii
Peta Wilayah Kabupaten Kendal.....	ix
Peta Wilayah Kecamatan Cepiring.....	x
BAB I	PEMERINTAHAN
Tabel 1.1 Luas Wilayah Dirinci Menurut Desa	1
Tabel 1.2 Jarak Desa ke Ibukota Kecamatan..	2
Tabel 1.3 Luas Wilayah Dirinci Menurut Peng gunaan	3
Tabel 1.4 Luas Tanah Sawah Menurut Jenis Pengairannya.....	5
Tabel 1.5 Luas Tanah Kering Menurut Jenis- nya.....	6
Tabel 1.6 Banyaknya Hari Hujan.....	8
Tabel 1.7 Banyaknya Curah Hujan.....	9
Tabel 2.1 Banyaknya Dusun/Dukuh, Rukun War- ga, dan Rukun Tetangga	10
Tabel 2.2 Banyaknya Balai Desa Dan Kantor Desa	11
Tabel 2.3 Banyaknya Perangkat Desa	12
BAB II	SOSIAL KEPENDUDUKAN
Tabel 3.1 Banyaknya Rumah Tangga dan Ba- ngunan Tempat Tinggal	13
Tabel 3.2 Kepadatan Rumahtangga	14
Tabel 3.3 Banyaknya Keluarga Menurut Tahap- an.....	15

Tabel	3.4	Banyaknya Tempat Tinggal Penduduk	16
Tabel	3.5	Banyaknya Penduduk Dirinci Menurut Jenis Kelamin	17
Tabel	3.6	Kepadatan Penduduk Dirinci Per Desa.....	18
Tabel	3.7	Sex Ratio Penduduk Laki-laki Terhadap Perempuan.....	19
Tabel	3.8	Perkembangan Penduduk Per Tahun .	20
Tabel	3.9	Banyaknya Penduduk umur 5-6, 7-12, 13-15	21
Tabel	3.10	Banyaknya Mutasi Penduduk	22
Tabel	3.11	Banyaknya Penduduk Dirinci Menurut Pendidikan	23
Tabel	3.12	Banyaknya Penduduk dirinci menurut Mata pencaharian.....	25
Tabel	4.1	Banyaknya PUS Akseptor KB Aktif .	28
Tabel	5.1	Banyaknya Pemeluk Agama	30
Tabel	5.2	Banyaknya Tempat Ibadah	31
Tabel	5.3	Peserta Calon Jamaah Haji	32
Tabel	5.4	Banyaknya Ponpes, Mubaligh, dan Khotib.....	33
Tabel	5.5	Banyaknya Nikah, Talak, Cerai dan Rujuk.....	34
Tabel	6.1	Banyaknya Sekolah TK, Murid, dan Guru	35
Tabel	6.2	Banyaknya Sekolah Dasar Negeri, Murid, dan Guru	36
Tabel	6.3	Banyaknya Madrasah Ibtidaiyah, Murid, dan Guru	37
Tabel	6.4	Banyaknya Sekolah Lanjutan Pertama Negeri, Murid, dan Guru	38
Tabel	6.5	Banyaknya Sekolah Lanjutan Pertama Swasta, Murid, dan Guru	39
Tabel	6.6	Banyaknya Madrasah Tsanawiyah,	

		Murid, dan Guru.....	40
Tabel	6.7	Banyaknya Sekolah Lanjutan Atas Negeri, Murid, dan Guru	41
Tabel	6.8	Banyaknya Madrasah Aliyah, Murid, dan Guru.....	42
Tabel	7.1	Banyaknya Dokter, Tenaga Medis, Bidan, Dukun Bayi, dan Juru Sunat	43
Tabel	7.2	Banyaknya Fasilitas Kesehatan ...	44
Tabel	7.3	Banyaknya sarana air bersih,....	46
Tabel	7.4	Banyaknya Jamban Umum, Inpres dan Swadaya	47
Tabel	8.1	Banyaknya Penderita Cacat	48
Tabel	8.2	Banyaknya Anak terlantar, anak nakal Anak jalanan , WTS dan Waria	49

BAB III PERTANIAN, PETERNAKAN, PERKEBUNAN DAN PERIKANAN

Tabel	9.1	Luas panen dan Produksi Padi sawah Dan gogo	50
Tabel	9.2	Luas panen dan produksi padi dan Ja gung	51
Tabel	9.3	Produksi tanaman perdagangan	52
Tabel	9.4	Produksi Ikan	53
Tabel	9.5	Banyaknya Pemilik Tambak.....	54
Tabel	9.6	Banyaknya Unggas	55
Tabel	9.7	Produksi Telor Unggas	57
Tabel	9.8	Banyaknya Ternak	58

BAB IV PERHUBUNGAN DAN KOMUNIKASI

Tabel	10.1	Banyaknya Sarana Angkutan Darat -	
-------	------	-----------------------------------	--

	Kendaraan Bermotor	60
Tabel 10.2	Banyaknya Sarana Angkutan darat tak Bermotor	61
Tabel 10.3	Jenis Permukaan Kondisi dan kelas Jalan	62
Tabel 10.4	Banyaknya Jembatan Desa	63
Tabel 11.1	Banyaknya Televisi , Radio, Listrik PLN dan Telehon	64
Tabel 12.1	Banyaknya Lapangan Olahraga.....	65
Tabel 13.1	Banyaknya Surat Pemberitahuan Pajak Terdaftar	66
Tabel 13.2	Pemasukan Pajak Bumi dan Bangunan..	67

DAFTAR GRAFIK

Grafik 1. Luas Wilayah Dirinci Menurut Penggunaan	6
---	---

<https://kendalkab.bps.go.id>

LETAK GEOGRAFIS

1. Kecamatan Cepiring terletak dalam:

Wilayah Pembantu Bupati : Weleri
Kabupaten : Kendal
Propinsi : Jawa Tengah

2. Batas-batas wilayah:

Sebelah utara : Laut Jawa
Sebelah selatan : Kecamatan Gemuh
Sebelah barat : Kecamatan Kangkung
Sebelah timur : Kecamatan Patebon

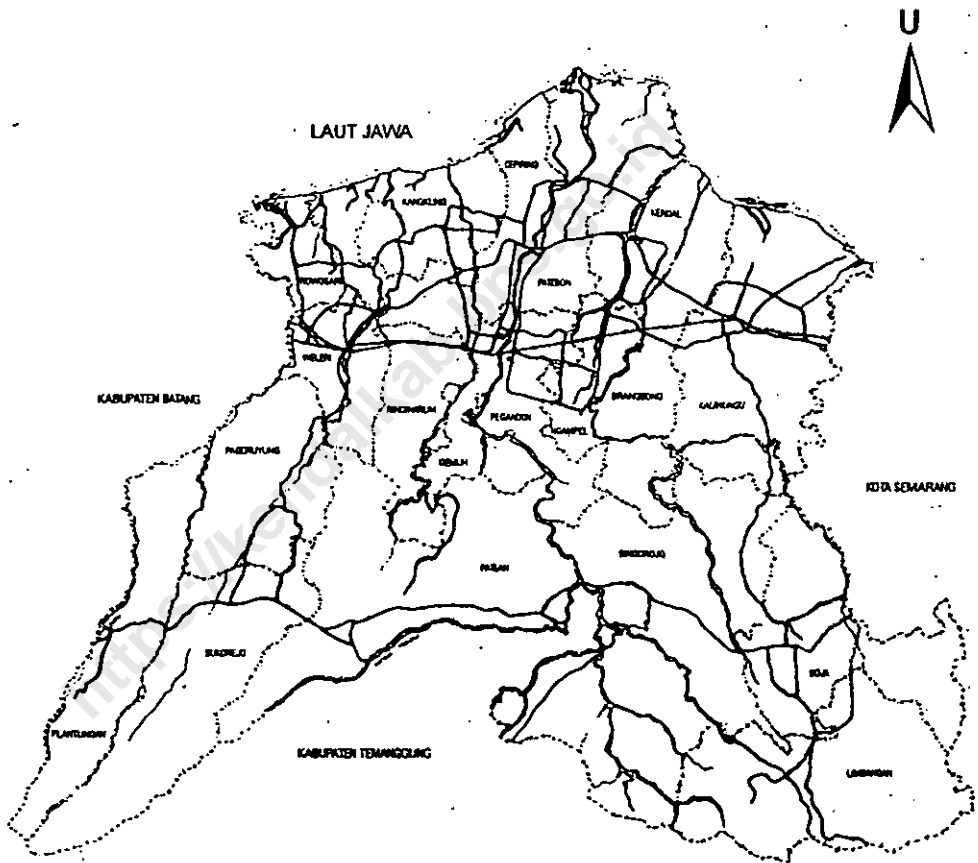
3. Jarak dari Ibukota Cepiring ke beberapa kota:

Kota Propinsi Jawa Tengah : 37 Km
Kota Kabupaten Kendal : 7 Km
Kota Kecamatan Patebon : 3 Km
Kota Kecamatan Gemuh : 5 Km
Kota Kecamatan Kangkung : 4 Km
Kota Kecamatan Weleri : 12 Km

4. Ketinggian tanah:

Kecamatan Cepiring merupakan daerah dataran rendah dan sebagian wilayah berpantai dengan ketinggian 3 sampai 11 meter dari permukaan laut.

PETA KABUPATEN KENDAL



KECAMATAN CEPIRING

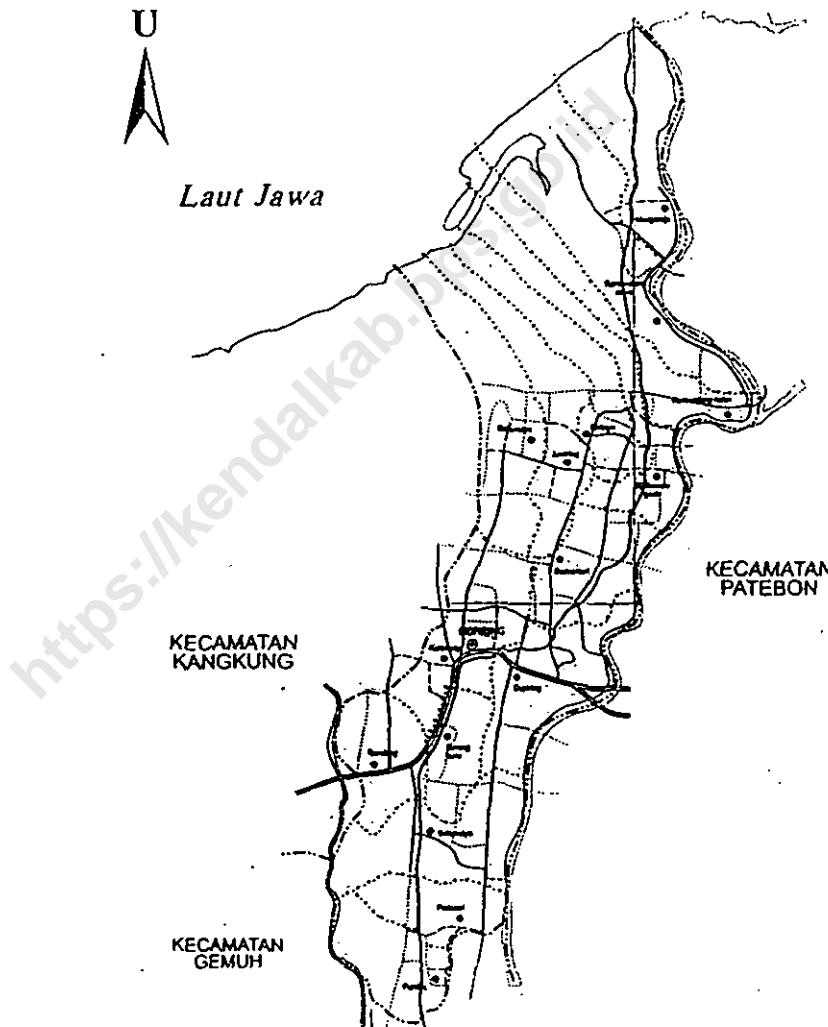


Laut Jawa

KECAMATAN
KANGKUNG

KECAMATAN
PATEBON

KECAMATAN
GEMUH



Tabel : 1.1.

**LUAS WILAYAH KECAMATAN CEPIRING
DIRINCI MENURUT DESA**

TAHUN : 2006

DESA	LUAS	PERSENTASE
(1)	(Km-2) (2)	(%) (3)
01. Pandes	1,66	5,52
02. Podosari	1,13	3,76
03. Botomulyo	2,30	7,65
04. Gondang	1,41	4,69
05. Karangsono	0,96	3,19
06. Cepiring	2,05	6,82
07. Karangayu	2,08	6,92
08. Sidomulyo	2,29	7,62
09. Damarsari	1,50	4,99
10. Juwiring	2,00	6,65
11. Kaliayu	1,99	6,62
12. Kalirandugede	2,36	7,85
13. Korowelangkulon	2,37	7,88
14. Korowelanganyar	3,55	11,81
15. Margorejo	2,42	8,05
JUMLAH	30,07	100,00

BPS Kabupaten Kendal

Sumber data : Kantor Kecamatan Cepiring

Catatan :

Tabel : 1.2

JARAK DESA KE IBUKOTA KECAMATAN
KECAMATAN CEPIRING
TAHUN : 2006

DESA	JARAK
(1)	(Km) (2)
01. Pandes	3,50
02. Podosari	3,00
03. Botomulyo	2,00
04. Gondang	2,00
05. Karangsono	1,00
06. Cepiring	1,00
07. Karangayu	0,20
08. Sidomulyo	3,00
09. Damarsari	2,00
10. Juwiring	3,00
11. Kaliayu	2,50
12. Kalirandugede	3,00
13. Korowelangkulon	4,00
14. Korowelanganyar	7,00
15. Margorejo	8,00

Sumber data : Kantor Kecamatan Cepiring
Catatan :

Tabel : 1.3

LUAS WILAYAH KECAMATAN CEPIRING
DIRINCI MENURUT PENGGUNAAN

TAHUN : 2006

JENIS PENGGUNAAN	LUAS (Km ²)	PERSENTASE (%)
(1)	(2)	(3)
01. Tanah Sawah	12,70	42,23
02. Tanah Pekarangan	6,15	20,45
03. Tanah Tegalan	1,26	4,19
04. Tambak dan Kolam	1,76	5,85
05. Hutan	0,00	0,00
06. Perkebunan	0,00	0,00
07. Lain-lain	8,19	27,27
JUMLAH	30,07	100,00

BPS Kabupaten Kendal

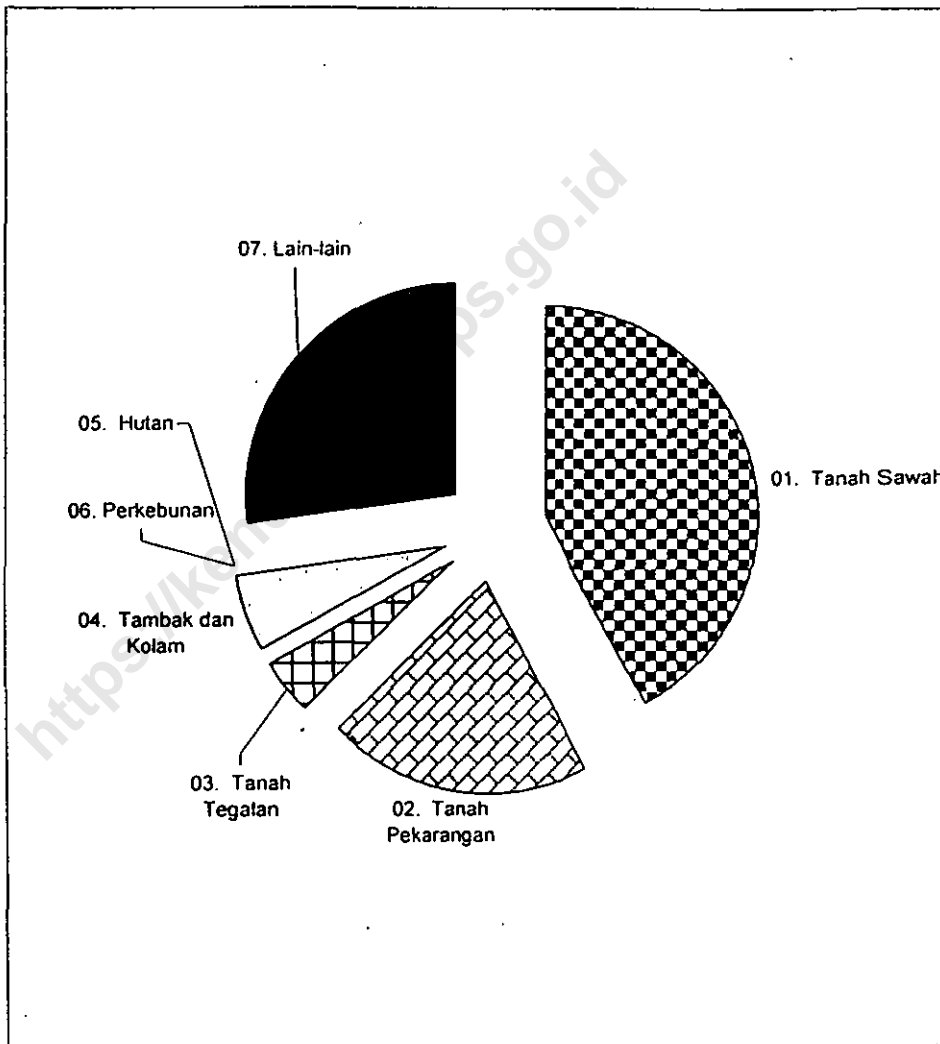
Sumber data : Statistik Kecamatan Cepiring

Catatan :

Grafik : 1

LUAS WILAYAH KECAMATAN CEPIRING
DIRINCI MENURUT PENGGUNAAN

TAHUN : 2005



BPS Kabupaten Kendal

Sumber data : Statistik Kecamatan Cepiring

Catatan :

Tabel : 1.4

**LUAS TANAH SAWAH MENURUT JENIS PENGAIRANNYA
KECAMATAN CEPIRING**

TAHUN : 2006

DESA	TEHNIS	SETENGAH	NON	TADAH	JUMLAH
		TEHNIS	TEHNIS	HUJAN DIUSAHAKAN	
(1)	(Ha)	(Ha)	(Ha)	(Ha)	(Ha)
01. Pandes	60,00	0,00	0,00	0,00	60,00
02. Podosari	74,36	0,00	0,00	0,00	74,36
03. Botomulyo	88,15	0,00	0,00	0,00	88,15
04. Gondang	80,80	0,00	0,00	0,00	80,80
05. Karangsono	33,40	0,00	0,00	0,00	33,40
06. Cepiring	47,97	0,00	0,00	0,00	47,97
07. Karangayu	105,26	0,00	0,00	0,00	105,26
08. Sidomulyo	139,68	0,00	0,00	0,00	139,68
09. Damarsari	69,64	0,00	0,00	0,00	69,64
10. Juwiring	99,88	0,00	0,00	0,00	99,88
11. Kaliayu	99,12	0,00	0,00	0,00	99,12
12. Kalirandugede	66,42	0,00	0,00	0,00	66,42
13. Korowelangkulon	96,46	0,00	0,00	0,00	96,46
14. Korowelanganyar	129,00	0,00	0,00	0,00	129,00
15. Margorejo	80,00	0,00	0,00	0,00	80,00
	JUMLAH 2006	1.270,14	0,00	0,00	1.270,14
	2005	1.270,14	0,00	0,00	1.270,14
	2004	1.514,00	0,00	0,00	1.514,00

BPS Kabupaten Kendal

Sumber data : Monografi Desa 2006

Catatan :

Tabel : 1.5

**LUAS TANAH KERING DIRINCI MENURUT JENISNYA
KECAMATAN CEPIRING**

TAHUN : 2006

DESA	PEKA- RANGAN	TEGALAN	PENGEM- BALAAN	TAMBAK	KOLAM
(1)	(Ha) (2)	(Ha) (3)	(Ha) (4)	(Ha) (5)	(Ha) (6)
01. Pandes	20,30	18,00	0,00	0,00	0,00
02. Podosari	19,85	0,00	0,00	0,00	0,00
03. Botomulyo	67,12	40,30	0,00	0,00	0,00
04. Gondang	35,73	0,00	0,00	0,00	0,00
05. Karangsono	24,15	0,00	0,00	0,00	0,00
06. Cepiring	86,17	0,00	0,00	0,00	0,16
07. Karangayu	51,07	1,44	0,00	0,00	0,20
08. Sidomulyo	50,50	4,30	0,00	23,35	0,00
09. Damarsari	27,70	0,00	0,00	0,00	0,00
10. Juwiring	49,70	19,12	0,00	24,80	0,15
11. Kaliayu	30,80	17,70	0,00	38,00	0,04
12. Kalirandugede	38,50	22,20	0,00	25,04	0,00
13. Korowelangkulon	32,40	0,00	0,00	20,58	0,00
14. Korowelanganyar	60,50	0,00	0,00	20,44	0,00
15. Margorejo	20,80	3,50	0,00	23,50	0,00
JUMLAH 2006	615,29	126,56	0,00	175,71	0,55
2005	615,29	126,56	0,00	175,71	0,55
2004	591,90	15,38	0,00	174,91	0,00

BPS Kabupaten Kendal

Sumber data : Monografi DESA 2006

Catatan :

Tabel : 1.5 (lanjutan)

**LUAS TANAH KERING DIRINCI MENURUT JENISNYA
KECAMATAN CEPIRING
TAHUN : 2006**

DESA	HUTAN		PERKEBUNAN		LAIN-	JUMLAH
	RAKYAT	NEGARA	RAKYAT	NEGARA	LAIN	
	(Ha)	(Ha)	(Ha)	(Ha)	(Ha)	
(1)	(7)	(8)	(9)	(10)	(11)	(12)
01. Pandes	0,00	0,00	0,00	0,00	67,70	106,00
02. Podosari	0,00	0,00	0,00	0,00	18,79	38,64
03. Botomulyo	0,00	0,00	0,00	0,00	34,43	141,85
04. Gondang	0,00	0,00	0,00	0,00	24,47	60,20
05. Karangsono	0,00	0,00	0,00	0,00	38,45	62,60
06. Cepiring	0,00	0,00	0,00	0,00	70,70	157,03
07. Karangayu	0,00	0,00	0,00	0,00	50,03	102,74
08. Sidomulyo	0,00	0,00	0,00	0,00	11,17	89,32
09. Damarsari	0,00	0,00	0,00	0,00	52,66	80,36
10. Juwiring	0,00	0,00	0,00	0,00	6,35	100,12
11. Kaliayu	0,00	0,00	0,00	0,00	13,34	99,88
12. Kalirandugede	0,00	0,00	0,00	0,00	83,84	169,58
13. Korowelangkulon	0,00	0,00	0,00	0,00	87,56	140,54
14. Korowelanganyar	0,00	0,00	0,00	0,00	145,06	226,00
15. Margorejo	0,00	0,00	0,00	0,00	114,20	162,00
JUMLAH 2006	0,00	0,00	0,00	0,00	818,75	1.736,86
2005	0,00	0,00	0,00	0,00	818,75	1.736,86
2004	0,00	0,00	0,00	0,00	710,81	1.736,86

BPS Kabupaten Kendal

Sumber data : Monografi Desa 2006

Catatan :

Tabel : 1.6

BANYAKNYA HARI HUJAN
KECAMATAN CEPIRING
TAHUN 2006 - 2005

BULAN	2003	2004	2005	2006
(1)	(2)	(3)	(4)	(5)
01. Januari	19	5	8	18
02. Pebruari	10	14	8	15
03. Maret	16	9	10	13
04. April	11	8	5	10
05. Mei	3	9	5	15
06. Juni	3	2	7	1
07. Juli	0	2	4	0
08. Agustus	0	0	0	0
09. September	2	2	3	0
10. Oktober	7	0	6	0
11. Nopember	9	9	9	4
12. Desember	14	12	20	9
JUMLAH	94	72	85	85
Rata-rata	8	6	7	7

BPS Kabupaten Kendal

Sumber data : Pengairan Ranting Cepiring
Catatan :

Tabel : 1.7

**BANYAKNYA CURAH HUJAN
KECAMATAN CEPIRING
TAHUN 2003 - 2006**

BULAN	2003	2004	2005	2006
(1)	(2)	(3)	(4)	(5)
01. Januari	227	61	211	967
02. Pebruari	191	558	231	239
03. Maret	205	220	152	143
04. April	168	173	129	76
05. Mei	74	216	64	239
06. Juni	63	27	99	5
07. Juli	0	25	50	0
08. Agustus	0	0	0	0
09. September	41	60	23	0
10. Oktober	215	0	51	0
11. Nopember	186	80	196	30
12. Desember	282	194	281	115
JUMLAH	1.652	1.614	1.487	1.814
Rata-rata	138	135	124	151

BPS Kabupaten Kendal

Sumber data : Pengairan Ranting Cepiring

Catatan :

Tabel : 2.1


**BANYAKNYA DUSUN/DUKUH, RUKUN WARGA, DAN RUKUN TETANGGA
KECAMATAN CEPIRING
TAHUN : 2006**

DESA	DUSUN/ DUKUH	RUKUN WARGA	RUKUN TETANGGA	
	(1)	(2)	(3)	(4)
01. Pandes	0	3	25	
02. Podosari	2	2	13	
03. Botomulyo	5	6	35	
04. Gondang	2	5	21	
05. Karangsono	2	3	14	
06. Cepiring	5	4	38	
07. Karangayu	4	4	21	
08. Sidomulyo	3	3	27	
09. Damarsari	3	3	18	
10. Juwiring	3	3	24	
11. Kaliayu	2	2	13	
12. Kalirandugede	3	3	18	
13. Korowelangkulon	3	3	26	
14. Korowelanganyar	2	4	16	
15. Margorejo	0	4	11	
JUMLAH	2006	39	52	320
	2005	39	52	320
	2004	39	52	320

BPS Kabupaten Kendal

Sumber data : Statistik Kecamatan Cepiring

Catatan :



Tabel : 2.2.

**BANYAKNYA BALAI DESA DAN KANTOR DESA
KECAMATAN CEPIRING
TAHUN : 2006**

DESA	BALAI DESA	KANTOR DESA
(1)	(2)	(3)
01. Pandes	1	1
02. Podosari	1	1
03. Botomulyo	1	1
04. Gondang	1	1
05. Karangsono	1	1
06. Cepiring	1	1
07. Karangayu	1	1
08. Sidomulyo	1	1
09. Damarsari	1	1
10. Juwiring	1	1
11. Kaliayu	1	1
12. Kalirandugede	1	1
13. Korowelangkulon	1	1
14. Korowelanganyar	1	1
15. Margorejo	1	1
JUMLAH	15	15

BPS Kabupaten Kendal

Sumber data : Kantor Kecamatan Cepiring

Catatan :

Tabel/Table : 2.3

BANYAKNYA PERANGKAT DESA
KECAMATAN CEPIRING
TAHUN : 2006

DESA	KEPALA		SEK.			BEKEL		KE		JAGA					KAUR					JUM LAH				
	DESA/ KEL.		DESA/ KEL.					BA YAN	BAYA/ KEPE	BAYAN TANI	MODIN	ULU ULU	KAMI TUWA	KAUR UMUM	KEUA- NGAN									
								TENGAH																
	L	P	L	P	L	P	L	P	L	P	L	P	L	P	L	P	L	P	L		P			
(1)	(2)	(3)	(4)	(5)	(6)	(7)	(8)	(9)	(10)	(11)	(12)	(13)	(14)	(15)	(16)	(17)	(18)	(19)	(20)	(21)	(22)	(23)	(24)	(25)
01. Pandes	1	0	1	0	1	0	1	0	0	0	0	0	1	0	0	0	3	0	1	0	1	0	10	0
02. Podosari	1	0	1	0	1	0	1	0	0	0	0	0	1	0	0	0	1	0	1	0	0	1	7	1
03. Botomulyo	1	0	0	1	1	0	1	0	0	0	0	0	2	0	0	0	5	0	1	0	0	0	11	1
04. Gondang	1	0	1	0	1	0	1	0	1	0	1	0	2	0	0	0	2	0	1	0	0	1	11	1
05. Karangsono	1	0	1	0	1	0	0	1	0	0	0	0	1	0	0	0	1	0	1	0	0	1	6	2
06. Cepiring	1	0	0	1	1	0	1	0	1	0	1	0	2	0	0	0	4	0	1	0	1	0	13	1
07. Karangayu	0	1	1	0	1	0	1	0	0	0	1	0	2	0	0	0	3	0	0	1	1	0	10	2
08. Sidomulyo	1	0	1	0	1	0	1	0	0	0	0	0	1	0	0	0	3	0	1	0	0	1	9	1
09. Damarsari	1	0	1	0	1	0	1	0	0	0	0	0	1	0	0	0	0	0	1	0	0	1	6	1
10. Juwiring	1	0	1	0	1	0	1	0	0	0	0	0	1	0	0	0	3	0	1	0	1	0	10	0
11. Kaliayu	1	0	1	0	1	0	1	0	0	0	0	0	1	0	0	0	2	0	1	0	0	0	8	0
12. Kalirandugede	1	0	1	0	1	0	0	0	0	0	0	0	1	0	0	0	2	0	0	1	1	0	7	1
13. Korowelangkulon	1	0	1	0	1	0	1	0	0	0	1	0	1	0	0	0	2	0	0	1	0	0	8	1
14. Korowelanganyar	1	0	1	0	1	0	1	0	0	0	1	0	1	0	0	0	2	0	1	0	0	1	9	1
15. Margorejo	1	0	1	0	1	0	1	0	0	0	0	0	1	0	0	0	0	0	1	0	0	0	6	0
JUMLAH 2006	14	1	13	2	15	0	13	1	2	0	5	0	19	0	0	0	33	0	12	3	5	6	131	13
2005	14	1	13	2	15	0	13	1	2	0	5	0	19	0	0	0	33	0	12	3	5	6	131	13

BPS Kabupaten Kendal

Sumber data : Statistik Kecamatan Cepiring

Catatan :

Tabel : 3.1.

**BANYAKNYA RUMAH TANGGA DAN BANGUNAN TEMPAT TINGGAL
KECAMATAN CEPIRING
TAHUN : 2006**

DESA	RUMAH TANGGA	BANGUNAN TEMPAT TINGGAL
(1)	(2)	(3)
01. Pandes	697	683
02. Podosari	540	504
03. Botomulyo	1.234	1.212
04. Gondang	796	791
05. Karangsono	499	481
06. Cepiring	1.905	1.973
07. Karangayu	1.203	1.190
08. Sidomulyo	1.137	1.080
09. Damarsari	582	535
10. Juwiring	928	803
11. Kaliayu	532	527
12. Kalirandugede	574	567
13. Korowelangkulon	910	854
14. Korowelanganyar	829	822
15. Margorejo	318	314
JUMLAH		
2006	12.684	12.336
2005	12.531	12.228
2004	12.588	12.321

BPS Kabupaten Kendal

Sumber data : Statistik Kecamatan Cepiring

Catatan :

Tabel : 3.2

**KEPADATAN RUMAHTANGGA
KECAMATAN CEPIRING**

TAHUN : 2006

DESA	PENDUDUK	RUMAH TANGGA	KEPADATAN PER RUMAH TANGGA
(1)	(2)	(3)	(4)
01. Pandes	3.113	697	4
02. Podosari	2.086	540	4
03. Botomulyo	4.207	1.234	3
04. Gondang	3.357	796	4
05. Karangsuno	1.921	499	4
06. Cepiring	8.789	1.905	5
07. Karangayu	4.763	1.203	4
08. Sidomulyo	2.275	1.137	2
09. Damarsari	3.875	582	7
10. Juwiring	2.209	928	2
11. Kaliayu	3.392	532	6
12. Kalirandugede	2.178	574	4
13. Korowelangkulon	2.762	910	3
14. Korowelanganyar	3.081	829	4
15. Margorejo	1.366	318	4
	JUMLAH 2006	49.374	12.684
	2005	49.049	12.531
	2004	48.579	12.588

BPS Kabupaten Kendal

Sumber data : Statistik Kecamatan Cepiring

Catatan :

Tabel : 3.3

**BANYAKNYA KELUARGA MENURUT TAHAPAN
KECAMATAN CEPIRING**

TAHUN : 2006

DESA	PRA	SEJAHTERA	SEJAHTERA	SEJAHTERA	SEJAHTERA	JUM
	SEJATERA	I	II	III	PLUS	LAH
(1)	(2)	(3)	(4)	(5)	(6)	(7)
01. Pandes	284	244	29	76	34	667
02. Podosari	213	76	201	64	17	571
03. Botomulyo	413	201	106	273	39	1.032
04. Gondang	531	139	85	57	5	817
05. Karangsono	167	123	28	153	4	475
06. Cepiring	536	328	476	830	71	2.241
07. Karangayu	490	43	142	525	51	1.251
08. Sidomulyo	479	270	288	136	7	1.180
09. Damarsari	235	161	117	157	11	681
10. Juwiring	376	118	143	231	5	873
11. Kaliayu	380	116	68	52	3	619
12. Kalirandugede	251	274	57	23	2	607
13. Korowelanguon	300	253	169	168	4	894
14. Korowelanganyar	304	310	118	105	24	861
15. Margorejo	249	47	34	15	2	347
JUMLAH 2006	5.208	2.703	2.061	2.865	279	13.116

BPS Kabupaten Kendal

Sumber data : PPLKB Kecamatan Cepiring

Catatan :

Tabel : 3.4

BANYAKNYA TEMPAT TINGGAL PENDUDUK
KECAMATAN CEPIRING

TAHUN : 2006

DESA	PER- MANEN	SEMI PER- MANEN	PAPAN	BAMBU	JUMLAH
(1)	(2)	(3)	(4)	(5)	(6)
01. Pandes	294	179	157	53	683
02. Podosari	278	26	189	11	504
03. Botomulyo	743	84	374	11	1.212
04. Gondang	345	32	388	26	791
05. Karangsono	317	33	123	8	481
06. Cepiring	1.245	473	135	120	1.973
07. Karangayu	435	116	337	302	1.190
08. Sidomulyo	135	81	675	189	1.080
09. Damarsari	208	193	120	14	535
10. Juwiring	247	48	270	238	803
11. Kaliayu	125	45	348	9	527
12. Kalirandugede	335	116	93	23	567
13. Korowelangkulon	199	163	255	237	854
14. Korowelanganyar	306	40	423	53	822
15. Margorejo	137	20	153	4	314
JUMLAH 2006	5.349	1.649	4.040	1.298	12.336
2005	5.437	1.378	3.829	1.584	12.228
2004	5.432	1.154	3.957	1.778	12.321

BPS Kabupaten Kendal

Sumber data : Statistik Kecamatan Cepiring
Catatan :

Tabel : 3.5

BANYAKNYA PENDUDUK DIRINCI MENURUT JENIS KELAMIN
KECAMATAN CEPIRING

TAHUN : 2006

DESA	LAKI-LAKI	PEREMPUAN	JUMLAH
(1)	(2)	(3)	(4)
01. Pandes	1.510	1.603	3.113
02. Podosari	1.056	1.030	2.086
03. Botomulyo	2.086	2.121	4.207
04. Gondang	1.676	1.681	3.357
05. Karangsuno	954	967	1.921
06. Cepiring	4.421	4.368	8.789
07. Karangayu	2.348	2.415	4.763
08. Sidomulyo	1.035	1.240	2.275
09. Damarsari	1.920	1.955	3.875
10. Juwiring	1.096	1.113	2.209
11. Kaliayu	1.553	1.839	3.392
12. Kalirandugede	1.078	1.100	2.178
13. Korowelangkulon	1.315	1.447	2.762
14. Korowelanganyar	1.483	1.598	3.081
15. Margorejo	656	710	1.366
JUMLAH	24.187	25.187	49.374
	24.017	25.032	49.049
	23.985	25.020	49.005

BPS Kabupaten Kendal

Sumber data: Monografi DESA 2006

Catatan :

Tabel : 3.6

KEPADATAN PENDUDUK
KECAMATAN CEPIRING

TAHUN : 2006

DESA	PENDUDUK	LUAS	KEPADATAN	
		(Km-2)	(Orang/Km-2)	
(1)	(2)	(3)	(4)	
01. Pandes	3.113	2	1.875	
02. Podosari	2.086	1	1.846	
03. Botomulyo	4.207	2	1.829	
04. Gondang	3.357	1	2.381	
05. Karangsono	1.921	1	2.001	
06. Cepiring	8.789	2	4.287	
07. Karangayu	4.763	2	2.290	
08. Sidomulyo	2.275	2	993	
09. Damarsari	3.875	2	2.583	
10. Juwiring	2.209	2	1.105	
11. Kaliayu	3.392	2	1.705	
12. Kalirandugede	2.178	2	923	
13. Korowelangkulon	2.762	2	1.165	
14. Korowelanganyar	3.081	4	868	
15. Margorejo	1.366	2	564	
	JUMLAH 2006	49.374	30	1.642
	2005	49.049	30	1.631
	2004	49.005	30	1.630

BPS Kabupaten Kendal

Sumber data : Statistik Kecamatan Cepiring

Catatan :

Tabel : 3.7

**SEX RATIO PENDUDUK LAKI-LAKI TERHADAP PEREMPUAN
KECAMATAN CEPIRING**

TAHUN : 2006

DESA	PENDUDUK		SEX RATIO (PER 1000)	
	LAKI-LAKI	PEREMPUAN		
(1)	(2)	(3)	(4)	
01. Pandes	1.510	1.603	942	
02. Podosari	1.056	1.030	1.025	
03. Botomulyo	2.086	2.121	983	
04. Gondang	1.676	1.681	997	
05. Karangsono	954	967	987	
06. Cepiring	4.421	4.368	1.012	
07. Karangayu	2.348	2.415	972	
08. Sidomulyo	1.035	1.240	835	
09. Damarsari	1.920	1.955	982	
10. Juwiring	1.096	1.113	985	
11. Kaliayu	1.553	1.839	844	
12. Kalirandugede	1.078	1.100	980	
13. Korowelangkulon	1.315	1.447	909	
14. Korowelanganyar	1.483	1.598	928	
15. Margorejo	656	710	924	
	JUMLAH			
	2006	24.187	25.187	960
	2005	24.017	25.032	959
	2004	23.985	25.020	959

BPS Kabupaten Kendal

Sumber data : Statistik Kecamatan Cepiring

Catatan :

Tabel : 3.8

**PERKEMBANGAN PENDUDUK PER TAHUN
KECAMATAN CEPILING**

TAHUN : 2006

TAHUN	PENDUDUK	PERKEMBANGAN
		PENDUDUK (%)
(1)	(2)	(3)
1987	84.224	.
1988	85.076	1,01
1989	86.008	1,10
1990	86.620	0,71
1991	88.947	2,69
1992 *)	89.322	0,42
1993	45.820	-48,70
1994	45.912	0,20
1995	46.114	0,44
1996	46.215	0,22
1997	46.826	1,32
1998	47.325	1,07
1999	47.952	1,32
2000	48.401	0,94
2001	48.579	0,37
2002	48.749	0,35
2003	48.904	0,32
2004	49.005	0,21
2005	49.049	0,09
2006	49.374	0,66

BPS Kabupaten Kendal

Sumber data : Statistik Kecamatan Cepiling

Catatan : *) Wilayah Kecamatan Cepiling pecah menjadi dua

yaitu Kecamatan Cepiling dan Kecamatan Kangkung

Tabel : 3.9,

BANYAKNYA PENDUDUK UMUR 5 - 6, 7 - 12, 13 - 15
KECAMATAN CEPIRING

TAHUN : 2006

DESA	5 - 6	7 - 12	13 - 15
(1)	(2)	(3)	(4)
01. Pandes	121	360	362
02. Podosari	63	238	118
03. Botomutyo	125	212	330
04. Gondang	209	480	103
05. Karangsuno	81	154	180
06. Cepiring	287	491	241
07. Karangayu	194	485	217
08. Sidomutyo	133	494	237
09. Damarsari	202	271	137
10. Juwiring	203	349	291
11. Kaliayu	60	188	85
12. Kalirandugede	74	125	133
13. Korowelangkulon	114	243	253
14. Korowelanganyar	118	332	98
15. Margorejo	37	176	92
JUMLAH	2.021	4.598	2.877
2005	2.512	5.915	3.179

BPS Kabupaten Kendal

Sumber data : Statistik Kecamatan Cepiring

Catatan :

Tabel : 3.10

BANYAKNYA MUTASI PENDUDUK
KECAMATAN CEPIRING

TAHUN : 2006

DESA	KELA- HIRAN	KEMA- TIAN	DATANG	PERGI	
(1)	(2)	(3)	(4)	(5)	
01. Pandes	41	19	8	12	
02. Podosari	34	20	33	15	
03. Botomulyo	52	9	2	6	
04. Gondang	57	17	25	19	
05. Karangsono	13	13	32	28	
06. Cepiring	72	100	144	114	
07. Karangayu	61	19	14	11	
08. Sidomulyo	59	31	26	38	
09. Damarsari	30	9	1	9	
10. Juwring	32	11	2	1	
11. Kaliayu	28	14	12	10	
12. Kalirandugede	31	12	7	8	
13. Korowelangkulon	49	24	22	14	
14. Korowelanganyar	25	21	0	3	
15. Margorejo	19	10	2	1	
JUMLAH	2006	603	329	330	289
	2005	319	313	157	155

BPS Kabupaten Kendal

Sumber data : Kantor Kecamatan Cepiring

Catatan :

Tabel : 3.11

**BANYAKNYA PENDUDUK DI ATAS 5 TAHUN
DIRINCI MENURUT PENDIDIKAN
KECAMATAN CEPIRING
TAHUN : 2006**

DESA	TIDAK	TIDAK	BELUM	TAMAT SD	
	SEKOLAH	TAMAT SD			
(1)	(2)	(3)	(4)	(5)	
01. Pandes	358	478	353	1.076	
02. Podosari	120	282	228	784	
03. Botomulyo	102	514	480	1.410	
04. Gondang	315	431	352	1.282	
05. Karangsono	67	129	234	445	
06. Cepiring	415	114	1.025	2.363	
07. Karangayu	199	695	499	1.364	
08. Sidomulyo	569	629	399	1.045	
09. Damarsari	214	377	277	761	
10. Juwiring	653	312	263	1.021	
11. Kaliayu	524	963	267	496	
12. Kalirandugede	420	410	208	601	
13. Korowelangkulon	170	441	360	1.245	
14. Korowelanganyar	265	348	355	1.053	
15. Margorejo	186	159	159	495	
JUMLAH	2006	4.577	6.282	5.459	15.441
	2005	4.620	6.334	6.421	15.435
	2004	4.716	7.361	6.340	15.614

BPS Kabupaten Kendal

Sumber data : Statistik Kecamatan Cepiring

Catatan :

Tabel : 3.11 (Lanjutan)

**BANYAKNYA PENDUDUK DI ATAS 5 TAHUN
DIRINCI MENURUT PENDIDIKAN
KECAMATAN CEPIRING
TAHUN : 2006**

DESA	TAMAT			
	SLTP	SLTA	PT /AKADEMI	
(1)	(6)	(7)	(8)	
01. Pandes	114	188	26	
02. Podosari	399	207	29	
03. Botomulyo	295	467	98	
04. Gondang	401	241	43	
05. Karangsono	246	185	28	
06. Cepiring	1.392	1.383	248	
07. Karangayu	621	655	121	
08. Sidomulyo	873	170	25	
09. Damarsari	367	177	31	
10. Juwiring	320	124	16	
11. Kallayu	152	99	20	
12. Kalirandugede	168	73	15	
13. Korowelangkulon	236	172	30	
14. Korowelanganyar	355	230	18	
15. Margorejo	144	69	10	
JUMLAH	2006	6.083	4.440	758
	2005	5.173	4.313	596
	2004	6.009	3.933	692

BPS Kabupaten Kendal

Sumber data : Statistik Kecamatan Cepiring

Catatan :

Tabel : 3.12

**BANYAKNYA PENDUDUK DIATAS 10 TAHUN YANG BEKERJA
DIRINCI MENURUT MATA PENCAHARIAN
KECAMATAN CEPIRING
TAHUN : 2006**

DESA	PERTANIAN		PERTAMBANGAN DAN PENGALIAN		INDUSTRI PENGOLAHAN	
	PENGU- SAHA	BURUH	PENGU- SAHA	BURUH	PENGU- SAHA	BURUH
(1)	(2)	(3)	(4)	(5)	(6)	(7)
01. Pandes	203	980	0	0	54	207
02. Podosari	71	216	0	0	60	236
03. Botomulyo	491	180	0	0	55	238
04. Gondang	138	536	0	0	61	84
05. Karangsono	67	274	0	0	53	175
06. Cepiring	135	1.015	1	2	100	256
07. Karangayu	214	396	0	0	32	42
08. Sidomulyo	451	1.144	0	0	7	12
09. Damarsari	119	480	0	0	5	11
10. Juwiring	336	396	0	0	19	9
11. Kaliayu	255	309	0	0	8	10
12. Kalirandu Gede	220	551	0	0	22	27
13. Korowelang Kulon	244	589	0	0	7	69
14. Korowelang Anyar	131	251	0	0	31	51
15. Margorejo	175	360	0	0	2	1
JUMLAH 2006	3.250	7.677	1	2	516	1.428
2005	3.445	7.954	2	2	125	2.497
2004	3.115	6.853	2	2	354	4.865

Sumber data : Monografi Desa

Catatan :

Tabel : 3.12 Lanjutan

BANYAKNYA PENDUDUK DIATAS 10 TAHUN YANG BEKERJA
DIRINCI MENURUT MATA PENCAHARIAN
KECAMATAN CEPIRING
TAHUN : 2006

DESA	LISTRIK, GAS DAN AIR MINUM		BANGUNAN		PERDAGANGAN, HOTEL DAN RESTORAN	
	PENGU- SAHA	BURUH	PENGU- SAHA	BURUH	PENGU- SAHA	BURUH
(1)	(2)	(3)	(4)	(5)	(6)	(7)
01. Pandes	0	0	0	0	63	35
02. Podosari	0	0	0	0	58	24
03. Botomuho	0	0	1	2	196	4
04. Gondang	0	0	0	0	221	172
05. Karangsono	0	0	0	0	94	46
06. Cepiring	0	0	0	0	1.132	696
07. Karangayu	0	0	1	2	270	59
08. Sidomuho	0	0	0	0	101	3
09. Damarsari	0	0	0	0	53	41
10. Juwiring	0	0	0	0	111	6
11. Kaliayu	0	0	0	0	134	28
12. Kalirandu Gede	0	0	0	0	70	54
13. Korowelang Kulon	0	0	0	0	92	64
14. Korowelang Anyar	0	0	0	0	81	19
15. Margorejo	0	0	0	0	35	15
JUMLAH 2006	0	0	2	4	2.711	1.266
2005	0	0	3	0	2.303	216
2004	0	0	3	0	2.303	216

Sumber data : Monografi Desa

Catatan :

Tabel : 3.12 Lanjutan

**BANYAKNYA PENDUDUK DIATAS 10 TAHUN YANG BEKERJA
DIRINCI MENURUT MATA PENCAHARIAN
KECAMATAN CEPIRING
TAHUN : 2006**

DESA	LISTRIK, GAS DAN AIR MINUM		BANGUNAN		PERDAGANGAN, HOTEL DAN RESTORAN	
	PENGU- SAHA	BURUH	PENGU- SAHA	BURUH	PENGU- SAHA	BURUH
(1)	(2)	(3)	(4)	(5)	(6)	(7)
01. Pandes	0	0	0	0	63	35
02. Podosari	0	0	0	0	58	24
03. Botomulyo	0	0	1	2	196	4
04. Gondang	0	0	0	0	221	172
05. Karangsono	0	0	0	0	94	46
06. Cepiring	0	0	0	0	1.132	696
07. Karangayu	0	0	1	2	270	59
08. Sidomulyo	0	0	0	0	101	3
09. Damarsari	0	0	0	0	53	41
10. Juwiring	0	0	0	0	111	6
11. Kaliayu	0	0	0	0	134	28
12. Kalirandu Gede	0	0	0	0	70	54
13. Korowelang Kulon	0	0	0	0	92	64
14. Korowelang Anyar	0	0	0	0	81	19
15. Margorejo	0	0	0	0	35	15
JUMLAH 2006	0	0	2	4	2.711	1.266
2005	0	0	3	0	2.303	216
2004	0	0	3	0	2.303	216

Sumber data : Monografi Desa

Catatan :

Tabel : 3.12 Lanjutan

**BANYAKNYA PENDUDUK DIATAS 10 TAHUN YANG BEKERJA
DIRINCI MENURUT MATA PENCAHARIAN
KECAMATAN CEPIRING
TAHUN : 2006**

DESA	PENGANKUTAN DAN KOMUNIKASI		KEUANGAN DAN PERSEWAAN		JASA-JASA	
	PENGU- SAHA	BURUH	PENGU- SAHA	BURUH	PENGU- SAHA	BURUH
(1)	(2)	(3)	(4)	(5)	(6)	(7)
01. Pandes	11	30	3	3	12	8
02. Podosari	24	79	15	64	10	2
03. Botomulyo	12	26	22	42	21	30
04. Gondang	11	11	6	8	32	13
05. Karangsono	5	8	1	1	16	4
06. Cepiring	12	44	35	11	145	97
07. Karangayu	14	81	14	14	51	16
08. Sidomulyo	6	27	11	19	16	4
09. Damarsari	5	45	3	9	11	6
10. Juwiring	13	39	12	4	19	4
11. Kallayu	18	15	6	7	21	3
12. Kalirandu Gede	1	17	6	6	10	4
13. Korowelang Kulon	6	18	5	8	8	2
14. Korowelang Anyar	6	13	5	6	15	1
15. Margorejo	2	3	1	3	4	1
JUMLAH 2006	146	456	145	205	391	195
2005	91	443	134	108	402	216
2004	90	440	134	108	367	216

Sumber data : Monografi Desa
Catatan :

Tabel : 4.1.

**BANYAKNYA PUS AKSEPTOR KB AKTIF
KECAMATAN CEPIRING**

TAHUN : 2006

DESA	PUS	KONTRASEPSI			
		IUD	PIL	KONDOM	
(1)	(2)	(3)	(4)	(5)	
01. Pandes	467	2	127	1	
02. Podosari	415	4	120	0	
03. Botomulyo	784	11	229	2	
04. Gondang	596	8	124	0	
05. Karangsono	332	6	56	1	
06. Cepiring	1.507	55	395	0	
07. Karangayu	758	38	196	0	
08. Sidomulyo	811	33	298	0	
09. Damarsari	472	11	120	0	
10. Juwiring	566	10	231	0	
11. Kallayu	417	10	46	0	
12. Kalirandugede	458	0	132	0	
13. Korowelangkulon	561	0	144	0	
14. Korowelanganyar	576	6	155	0	
15. Margorejo	184	0	46	0	
JUMLAH	2006	8.904	194	2.419	4
	2005	8.401	196	2.567	11
	2004	8.136	193	2.605	11

BPS Kabupaten Kendal

Sumber data : PPLKB Kecamatan Cepiring
Catatan :

Tabel : 4.1. (lanjutan)

**BANYAKNYA PUS AKSEPTOR KB AKTIF
KECAMATAN CEPIRING
TAHUN : 2006**

DESA	KONTRASEPSI				JUMLAH
	IMP	SUNTIK	MOP	MOW	
(1)	(6)	(7)	(8)	(9)	(10)
01. Pandes	26	202	1	4	363
02. Podosari	20	174	2	1	321
03. Botomulyo	32	301	3	7	585
04. Gondang	45	269	1	12	459
05. Karangsono	11	166	4	8	252
06. Cepiring	63	445	13	51	1.022
07. Karangayu	58	265	3	26	586
08. Sidomulyo	28	260	1	6	626
09. Damarsari	26	203	1	4	365
10. Juwiring	10	181	0	3	435
11. Kaliayu	97	169	1	2	325
12. Kalirandugede	23	182	1	0	338
13. Korowelangkulon	17	267	2	1	431
14. Korowelanganyar	45	221	7	12	446
15. Margorejo	10	81	2	2	141
JUMLAH 2006	511	3.386	42	139	6.695
2005	504	3.316	42	139	6.775
2004	481	2.852	42	138	6.322

BPS Kabupaten Kendal

Sumber data : PPLKB Kecamatan Cepiring

Catatan :

Tabel : 5.1

**BANYAKNYA PEMELUK AGAMA
KECAMATAN CEPIRING
TAHUN : 2006**

DESA	ISLAM	KRISTEN		BUDHA	HINDU	JUMLAH	
		PROT.	KTL				
(1)	(2)	(3)	(4)	(5)	(6)	(7)	
01. Pandes	3.113	0	0	0	0	3.113	
02. Podosari	2.086	0	0	0	0	2.086	
03. Botomulyo	4.181	21	5	0	0	4.207	
04. Gondang	3.329	15	13	0	0	3.357	
05. Karangsono	1.904	10	7	0	0	1.921	
06. Cepiring	8.620	43	114	12	0	8.789	
07. Karangayu	4.730	23	10	0	0	4.763	
08. Sidomulyo	2.275	0	0	0	0	2.275	
09. Damarsari	3.874	0	1	0	0	3.875	
10. Juwiring	2.209	0	0	0	0	2.209	
11. Kaliayu	3.392	0	0	0	0	3.392	
12. Kalirandugede	2.178	0	0	0	0	2.178	
13. Korowelangkulon	2.762	0	0	0	0	2.762	
14. Korowelanganyar	3.076	0	5	0	0	3.081	
15. Margorejo	1.357	9	0	0	0	1.366	
JUMLAH	2006	49.086	121	155	12	0	49.374
	2005	48.801	113	123	12	0	49.049
	2004	48.731	113	149	12	0	49.005

BPS Kabupaten Kendal

Sumber data : Statistik Kecamatan Cepiring

Catatan :

Tabel : 5.2

**BANYAKNYA TEMPAT IBADAH
KECAMATAN CEPIRING
TAHUN : 2006**

DESA	MASJID	MUSHOLA/ LANGGAR	GEREJA	KUIL/ PURA	
		(3)		(5)	
(1)	(2)	(3)	(4)	(5)	
01. Pandes	1	10	0	0	
02. Podosari	1	7	0	0	
03. Botomulyo	3	11	0	0	
04. Gondang	2	10	0	0	
05. Karangsono	1	9	0	0	
06. Cepiring	5	17	1	0	
07. Karangayu	3	13	0	0	
08. Sidomulyo	1	10	0	0	
09. Damarsari	2	8	0	0	
10. Juwiring	1	11	0	0	
11. Kaliayu	2	6	0	0	
12. Kalirandugede	1	10	0	0	
13. Korowelangkulon	1	7	0	0	
14. Korowelanganyar	2	9	0	0	
15. Margorejo	2	3	0	0	
JUMLAH	2006	28	141	1	0
	2005	28	132	1	0
	2004	26	121	1	0

BPS Kabupaten Kendal

Sumber data : Statistik DESA di Kecamatan Cepiring
Catatan :

Tabel : 5.3

**PESERTA CALON JAMAAH HAJI
KECAMATAN CEPIRING**

TAHUN: 2004-2006

DESA	2004	2005	2006
(1)	(2)	(3)	(4)
01. Pandes	0	0	3
02. Podosari	0	0	3
03. Botomulyo	0	0	5
04. Gondang	0	0	0
05. Karangsuno	0	0	4
06. Cepiring	0	0	10
07. Karangayu	0	0	18
08. Sidomulyo	0	0	7
09. Damarsari	0	0	1
10. Juwiring	0	0	2
11. Kaliayu	0	0	3
12. Kalirandugede	0	0	1
13. Korowelangkulon	0	0	2
14. Korowelanganyar	0	0	0
15. Margorejo	0	0	3
JUMLAH	0	0	62

BPS Kabupaten Kendal

Sumber data : KUA Kecamatan Cepiring

Catatan : *)

Tabel : 5.4.

**BANYAKNYA ULAMA, MUBALIGH, DAN KHOTIB
KECAMATAN CEPIRING
TAHUN : 2006**

DESA	ULAMA	MUBALIGH	KHOTIB	
(1)	(2)	(3)	(4)	
01. Pandes	11	3	15	
02. Podosari	8	2	7	
03. Botomulyo	8	10	15	
04. Gondang	2	1	10	
05. Karangsono	2	0	2	
06. Cepiring	3	3	16	
07. Karangayu	6	1	13	
08. Sidomulyo	10	0	5	
09. Damarsari	0	0	5	
10. Juwiring	2	0	4	
11. Kaliayu	1	0	10	
12. Kalirandugede	12	4	7	
13. Korowelangkulon	3	2	4	
14. Korowelanganyar	5	6	10	
15. Margorejo	4	0	4	
JUMLAH	2006	77	32	127
	2005	77	32	127
	2004	0	11	130

BPS Kabupaten Kendal

Sumber data : KUA Kecamatan Cepiring

Catatan :

Tabel :5.5.

BANYAKNYA NIKAH, TALAK, CERAI DAN RUJUK
KECAMATAN CEPIRING

TAHUN : 2006

DESA	NIKAH	TALAK *)	CERAI *)	RUJUK *)
(1)	(2)	(3)	(4)	(5)
01. Pandes	39	0	0	0
02. Podosari	15	0	0	0
03. Botomulyo	47	0	0	0
04. Gondang	39	0	0	0
05. Karangsono	15	0	0	0
06. Cepiring	80	0	0	0
07. Karangayu	40	0	0	0
08. Sidomulyo	38	0	0	0
09. Damarsari	20	0	0	0
10. Juwiring	27	0	0	0
11. Kaliayu	25	0	0	0
12. Kalirandugede	23	0	0	0
13. Korowelangkulon	18	0	0	0
14. Korowelanganyar	26	0	0	0
15. Margorejo	13	0	0	0
JUMLAH	2006	465	0	0
	2005	392	5	17
	2004	423	12	0

BPS Kabupaten Kendal

Sumber data : KUA Kecamatan Cepiring

Catatan : *) data tidak tersedia.

Tabel : 6.1

**BANYAKNYA SEKOLAH TK, MURID DAN GURU
KECAMATAN CEPIRING**

TAHUN : 2006

DESA	SEKOLAH	MURID	GURU
(1)	(2)	(3)	(4)
01. Pandes	1	43	2
02. Podosari	1	41	2
03. Botomulyo	3	114	10
04. Gondang	1	87	3
05. Karangsono	2	68	5
06. Cepiring	3	249	11
07. Karangayu	3	86	8
08. Sidomulyo	1	66	2
09. Damarsari	1	22	2
10. Juwiring	1	64	2
11. Kaliayu	1	36	3
12. Kalirandugede	1	32	3
13. Korowelangkulon	1	61	3
14. Korowelanganyar	1	28	2
15. Margorejo	1	27	2
JUMLAH			
	2006	22	1.024
	2005	22	1.006
	2004	22	894

BPS Kabupaten Kendal

Sumber data : Masing-masing Sekolah di Kecamatan Cepiring
Catatan :

Tabel : 6.2

**BANYAKNYA SEKOLAH DASAR NEGERI, MURID DAN GURU
KECAMATAN CEPIRING**

TAHUN : 2006

DESA	SEKOLAH	MURID	GURU
(1)	(2)	(3)	(4)
01. Pandes	2	353	18
02. Podosari	1	228	8
03. Botomulyo	3	480	23
04. Gondang	2	352	16
05. Karangsono	1	234	9
06. Cepiring	5	947	43
07. Karangayu	2	369	18
08. Sidomulyo	2	399	19
09. Damarsari	2	277	17
10. Juwiring	2	263	17
11. Kaliayu	1	267	8
12. Kalirandugede	1	208	8
13. Korowelangkulon	2	360	17
14. Korowelanganyar	2	355	14
15. Margorejo	1	159	7
JUMLAH	29	5.251	242
	2004	6.245	235
	2003	5.453	244

BPS Kabupaten Kendal

Sumber data : Masing-masing Sekolah di Kecamatan Cepiring

Catatan :

Tabel : 6.3

**BANYAKNYA MADRASAH IBTIDA'YAH, MURID DAN GURU
KECAMATAN CEPIRING**

TAHUN : 2006

DESA	SEKOLAH	MURID	GURU	
(1)	(2)	(3)	(4)	
01. Pandes	0	0	0	
02. Podosari	0	0	0	
03. Botomulyo	0	0	0	
04. Gondang	0	0	0	
05. Karangsono	0	0	0	
06. Cepiring	1	78	5	
07. Karangayu	1	130	6	
08. Sidomulyo	0	0	0	
09. Damarsari	0	0	0	
10. Juwiring	0	0	0	
11. Kaliayu	0	0	0	
12. Kallrandugede	0	0	0	
13. Korowelangkulon	0	0	0	
14. Korowelanganyar	0	0	0	
15. Margorejo	0	0	0	
JUMLAH				
	2006	2	208	11
	2005	2	281	12
	2004	2	191	13

BPS Kabupaten Kendal

Sumber data : Masing-masing Sekolah di Kecamatan Cepiring

Catatan :

Tabel : 6.4

**BANYAKNYA SEKOLAH LANJUTAN PERTAMA NEGERI, MURID DAN GURU
KECAMATAN CEPIRING**

TAHUN : 2006

DESA	SEKOLAH	MURID	GURU
(1)	(2)	(3)	(4)
01. Pandes	0	0	0
02. Podosari	0	0	0
03. Botomulyo	0	0	0
04. Gondang	0	0	0
05. Karangsono	0	0	0
06. Cepiring	0	0	0
07. Karangayu	1	738	36
08. Sidomulyo	0	0	0
09. Damarsari	0	0	0
10. Juwiring	0	0	0
11. Kaliayu	0	0	0
12. Kalirandugede	1	653	35
13. Korowelangkulon	0	0	0
14. Korowelanganyar	0	0	0
15. Margorejo	0	0	0
JUMLAH 2005	2	1.391	71
2004	2	1.365	83
2003	2	1.395	66

BPS Kabupaten Kendal

Sumber data : Masing-masing Sekolah di Kecamatan Cepiring
Catatan : Termasuk SLTP Kejuruan Negeri

Tabel : 6.5

BANYAKNYA SEKOLAH LANJUTAN PERTAMA SWASTA, MURID DAN GURU
KECAMATAN CEPIRING

TAHUN : 2006

DESA	SEKOLAH	MURID	GURU	
(1)	(2)	(3)	(4)	
01. Pandes	0	0	0	
02. Podosari	0	0	0	
03. Botomulyo	0	0	0	
04. Gondang	0	0	0	
05. Karangsono	0	0	0	
06. Cepiring	0	0	0	
07. Karangayu	1	318	19	
08. Sidomulyo	0	0	0	
09. Damarsari	0	0	0	
10. Juwiring	0	0	0	
11. Kaliayu	0	0	0	
12. Kalirandugede	0	0	0	
13. Korowelangkulon	0	0	0	
14. Korowelanganyar	0	0	0	
15. Margorejo	0	0	0	
JUMLAH	2006	1	318	19
	2005	1	298	18
	2004	1	293	23

BPS Kabupaten Kendal

Sumber data : Masing-masing Sekolah di Kecamatan Cepiring

Catatan : Termasuk SLTP Kejuruan Swasta

Tabel : 6.6

BANYAKNYA MADRASAH TSANAWIYAH, MURID DAN GURU
KECAMATAN CEPIRING

TAHUN : 2006

DESA	SEKOLAH	MURID	GURU
(1)	(2)	(3)	(4)
01. Pandes	0	0	0
02. Podosari	0	0	0
03. Botomulyo	0	0	0
04. Gondang	0	0	0
05. Karangsuno	1	469	25
06. Cepiring	0	0	0
07. Karangayu	0	0	0
08. Sidomulyo	0	0	0
09. Damarsari	0	0	0
10. Juwiring	0	0	0
11. Kaliayu	0	0	0
12. Kalirandugede	0	0	0
13. Korowelangkulon	0	0	0
14. Korowelanganyar	0	0	0
15. Margorejo	0	0	0
JUMLAH 2006	1	469	25
2005 ₂₂	1	504	23
2004	1	520	28

BPS Kabupaten Kendal

Sumber data : Masing-masing Sekolah di Kecamatan Cepiring

Catatan :

Tabel : 6.7

**BANYAKNYA SEKOLAH LANJUTAN ATAS NEGERI, MURID DAN GURU
KECAMATAN CEPILING
TAHUN : 2006**

DESA	SEKOLAH	MURID	GURU	
(1)	(2)	(3)	(4)	
01. Pandes	0	0	0	
02. Podosari	0	0	0	
03. Botomulyo	0	0	0	
04. Gondang	0	0	0	
05. Karangsono	0	0	0	
06. Cepiling	1	728	42	
07. Karangayu	0	0	0	
08. Sidomulyo	0	0	0	
09. Damarsari	0	0	0	
10. Juwiring	0	0	0	
11. Kaliayu	0	0	0	
12. Kalirandugede	0	0	0	
13. Korowelangkulon	0	0	0	
14. Korowelanganyar	0	0	0	
15. Margorejo	0	0	0	
JUMLAH	2005	1	728	42
	2004	1	682	38
	2003	1	675	41

BPS Kabupaten Kendal

Sumber data : Masing-masing Sekolah di Kecamatan Cepiling
Catatan : Termasuk SLTA Kejuruan Negeri

Tabel : 6.8

BANYAKNYA MADRASAH ALIYAH, MURID DAN GURU
KECAMATAN CEPIRING

TAHUN : 2006

DESA	SEKOLAH	MURID	GURU
(1)	(2)	(3)	(4)
01. Pandes	0	0	0
02. Podosari	0	0	0
03. Botomulyo	0	0	0
04. Gondang	0	0	0
05. Karangsono	1	187	17
06. Cepiring	0	0	0
07. Karangayu	0	0	0
08. Sidomulyo	0	0	0
09. Damarsari	0	0	0
10. Juwiring	0	0	0
11. Kaliayu	0	0	0
12. Kalirandugede	0	0	0
13. Korowelangkulon	0	0	0
14. Korowelanganyar	0	0	0
15. Margorejo	0	0	0
JUMLAH	2006	187	17
	2005	144	15
	2004	152	19

BPS Kabupaten Kendal

Sumber data : Masing-masing Sekolah di Kecamatan Cepiring
Catatan :

Tabel : 7.1

**BANYAKNYA DOKTER, TENAGA MEDIS (MANTRI KESEHATAN),
 BIDAN, DUKUN BAYI, DAN JURU SUNAT
 KECAMATAN CEPIRING
 TAHUN : 2006**

DESA	DOKTER	MANTRI KES	BIDAN	DUKUN BAYI	JURU SUNAT
(1)	(2)	(3)	(4)	(5)	(6)
01. Pandes	1	0	1	1	0
02. Podosari	0	0	1	2	0
03. Botomulyo	2	0	1	2	0
04. Gondang	0	1	1	2	0
05. Karangsono	0	0	1	0	0
06. Cepiring	3	1	2	2	0
07. Karangayu	2	0	3	3	0
08. Sidomulyo	0	0	1	3	0
09. Damarsari	0	0	1	0	0
10. Juwiring	0	0	1	2	0
11. Kaliayu	0	1	1	2	0
12. Kalirandugede	0	0	1	2	0
13. Korowelangkulon	0	1	2	1	0
14. Korowelanganyar	0	0	1	0	0
15. Margorejo	0	0	1	0	0
JUMLAH 2006	8	4	19	22	0
2005	6	4	19	22	0
2004	5	7	21	18	0

BPS Kabupaten Kendal

Sumber data : Puskesmas Kecamatan Cepiring
 Catatan :

Tabel : 7.2

**BANYAKNYA FASILITAS KESEHATAN
KECAMATAN CEPIRING
TAHUN : 2006**

DESA	DOKTER UMUM	DOKTER GIGI	RUMAH BERSALIN	
(1)	(2)	(3)	(4)	
01. Pandes	1	0	0	
02. Podosari	0	0	0	
03. Botomulyo	2	1	0	
04. Gondang	0	0	0	
05. Karangsono	0	0	0	
06. Cepiring	3	2	0	
07. Karangayu	2	0	0	
08. Sidomulyo	0	0	0	
09. Damarsari	0	0	0	
10. Juwiring	0	0	0	
11. Kaliayu	0	0	0	
12. Kalirandugede	0	0	0	
13. Korowelangkulon	0	0	0	
14. Korowelanganyar	0	0	0	
15. Margorejo	0	0	0	
JUMLAH	2006	8	3	0
	2005	6	0	0
	2004	5	0	0

BPS Kabupaten Kendal

Sumber data: Puskesmas Kecamatan Cepiring

Catatan :

Tabel : 7.2 (Lanjutan)

**BANYAKNYA FASILITAS KESEHATAN
KECAMATAN CEPIRING**

TAHUN : 2006

DESA	RUMAH SAKIT	PUSKESMAS	PUSKESMAS	
	UMUM		PEMBANTU	
(1)	(5)	(6)	(7)	
01. Pandes	0	0	0	
02. Podosari	0	0	1	
03. Botomulyo	0	0	0	
04. Gondang	0	0	1	
05. Karangsono	0	0	0	
06. Cepiring	0	1	0	
07. Karangayu	0	0	0	
08. Sidomulyo	0	0	0	
09. Damarsari	0	0	0	
10. Juwiring	0	0	1	
11. Kaliayu	0	0	1	
12. Kalirandugede	0	0	0	
13. Korowelangkulon	0	0	0	
14. Korowelanganyar	0	0	0	
15. Margorejo	0	0	0	
JUMLAH	2006	0	1	4
	2005	0	1	3
	2004	0	1	3

BPS Kabupaten Kendal

Sumber data: Puskesmas Kecamatan Cepiring

Catatan :

Tabel : 7.3

**BANYAKNYA SARANA AIR BERSIH
KECAMATAN CEPIRING
TAHUN : 2006**

DESA	SUMUR		SUMUR GALI	PELANG- GAN PAM*	
	ARTETIS	SPT			
(1)	(2)	(3)	(4)	(5)	
01. Pandes	-	1	685	-	
02. Podosari	-	2	489	116	
03. Botomulyo	-	2	672	365	
04. Gondang	-	2	766	12	
05. Karangsono	-	2	321	108	
06. Cepiring	-	31	1.236	667	
07. Karangayu	-	17	1.005	246	
08. Sidomulyo	-	1	975	-	
09. Damarsari	-	1	565	-	
10. Juwiring	-	2	544	-	
11. Kaliayu	-	2	682	-	
12. Kalirandugede	-	2	586	-	
13. Korowelangkulon	-	3	828	-	
14. Korowelanganyar	-	3	735	-	
15. Margorejo	-	6	270	-	
JUMLAH	2006	0	77	10.359	1.514
	2005	0	77	10.359	1.514

BPS Kabupaten Kendal

Sumber data : Puskesmas Kecamatan Cepiring
Catatan :

Tabel : 7.4

**BANYAKNYA JAMBAAN UMUM, INPRES, DAN SWADAYA
KECAMATAN CEPIRING**

TAHUN : 2006

DESA	UMUM	INPRES	SWADAYA
(1)	(2)	(3)	(4)
01. Pandes	0	0	0
02. Podosari	0	0	2
03. Botomulyo	0	0	0
04. Gondang	0	0	0
05. Karangsono	1	0	0
06. Cepiring	0	0	3
07. Karangayu	1	0	0
08. Sidomulyo	2	0	0
09. Damarsari	0	0	0
10. Juwiring	0	0	0
11. Kaliayu	0	0	0
12. Kalirandugede	0	0	0
13. Korowelangkulon	0	0	0
14. Korowelanganyar	0	0	0
15. Margorejo	0	0	0
JUMLAH			
2006	4	0	5
2005	4	0	5

BPS Kabupaten Kendal

Sumber data : Puskesmas Kecamatan Cepiring

Catatan :

Tabel : 8.1

**BANYAKNYA PENDERITA CACAT
KECAMATAN : CEPIRING
TAHUN : 2006**

DESA	JENIS PENDERITA CACAT					
	TUNA NETRA	TUBUH	MENTAL	BISU TULI	PSIKOTIK	JUMLAH
(1)	(2)	(3)	(4)	(5)	(6)	(7)
01. Pandes	6	11	0	2	9	28
02. Podosari	3	1	0	0	0	4
03. Botomulyo	1	4	2	5	6	18
04. Gondang	2	4	7	0	0	13
05. Karangsuno	2	4	5	2	0	13
06. Cepiring	3	4	4	7	0	18
07. Karangayu	0	0	3	1	4	8
08. Sidomulyo	5	11	2	6	2	26
09. Damarsari	3	2	2	0	0	7
10. Juwiring	6	5	6	7	0	24
11. Kaliayu	4	3	1	4	2	14
12. Kalirandugede	0	1	1	4	1	7
13. Korowelangkulon	0	3	0	1	0	4
14. Korowelanganyar	3	5	1	7	1	17
15. Margorejo	2	1	1	0	0	4
Jumlah 2006	40	59	35	46	25	205
2005	34	45	26	50	16	171
2004	23	19	16	25	5	88

BPS Kabupaten Kendal

Sumber data : Kantor Kecamatan Cepiring

Catatan :

Tabel : 8.2.

**BANYAKNYA ANAK TERLANTAR, ANAK NAKAL, ANAK JALANAN, WTS DAN WARIA
KECAMATAN CEPIRING
TAHUN : 2006**

DESA	ANAK			WTS	WARIA
	TERLANTAR	NAKAL	JALANAN		
(1)	(2)	(3)	(4)	(5)	(6)
01. Pandes	0	6	0	0	0
02. Podosari	0	0	0	0	0
03. Botomulyo	0	0	0	0	0
04. Gondang	0	0	0	0	0
05. Karangsono	0	1	0	0	0
06. Cepiring	0	0	0	0	0
07. Karangayu	0	0	0	0	0
08. Sidomulyo	0	0	0	0	0
09. Damarsari	3	0	0	0	0
10. Juwiring	29	0	0	0	0
11. Kaliayu	0	0	0	0	0
12. Kalirandugede	11	0	0	0	0
13. Korowelangkulon	21	5	0	0	0
14. Korowelanganyar	0	0	0	0	0
15. Margorejo	0	0	0	0	0
JUMLAH 2006	64	12	0	0	0
2005	87	5	0	0	0

BPS Kabupaten Kendal

Sumber data : PSK Kecamatan Cepiring

Catatan :

Tabel : 9.1

**LUAS PANEN DAN PRODUKSI PADI SAWAH DAN GOGO
KECAMATAN CEPIRING**

TAHUN : 2006

DESA	PADI SAWAH		PADI GOGO	
	LUAS	PRODUKSI	LUAS	PRODUKSI
	(Ha)	(Ton)	(Ha)	(Ton)
(1)	(2)	(3)	(4)	(5)
01. Pandes	94,00	573,40	0,00	0,00
02. Podosari	130,00	806,00	0,00	0,00
03. Botomulyo	90,00	531,00	0,00	0,00
04. Gondang	120,00	830,40	0,00	0,00
05. Karangsono	70,00	478,10	0,00	0,00
06. Cepiring	68,00	414,80	0,00	0,00
07. Karangayu	120,00	830,40	0,00	0,00
08. Sidomulyo	251,00	1.736,92	0,00	0,00
09. Damarsari	164,00	1.105,36	0,00	0,00
10. Juwiring	160,00	1.065,60	0,00	0,00
11. Kaliayu	160,00	1.056,00	0,00	0,00
12. Kalirandugede	110,00	704,00	0,00	0,00
13. Korowelangkulon	143,00	972,40	0,00	0,00
14. Korowelanganyar	180,00	1.134,00	0,00	0,00
15. Margorejo	129,00	812,70	0,00	0,00
JUMLAH 2006	1.989,00	13.051,08	0,00	0,00
2005	1.844,00	9.568,01	0,00	0,00

BPS Kabupaten Kendal

Sumber data : Kepala Cabang Dispartan Kecamatan Kangkung
Catatan :

Tabel : 9.2

**LUAS PANEN DAN PRODUKSI PADI DAN JAGUNG
KECAMATAN CEPIRING**

TAHUN : 2006

DESA	PADI SAWAH		JAGUNG	
	LUAS	PRODUKSI	LUAS	PRODUKSI
	(Ha)	(Ton)	(Ha)	(Ton)
(1)	(2)	(3)	(4)	(5)
01. Pandes	94,00	573,40	13,00	88,40
02. Podosari	130,00	806,00	0,00	0,00
03. Botomulyo	90,00	531,00	12,00	84,00
04. Gondang	120,00	830,40	40,00	280,00
05. Karangsono	70,00	478,10	0,00	0,00
06. Cepiring	68,00	414,80	2,00	13,00
07. Karangayu	120,00	830,40	5,00	32,50
08. Sidomulyo	251,00	1.736,92	6,00	39,00
09. Damarsari	164,00	1.105,36	0,00	0,00
10. Juwiring	160,00	1.065,60	2,00	13,60
11. Kaliayu	160,00	1.056,00	8,00	54,40
12. Kalirandugede	110,00	704,00	10,00	68,00
13. Korowelangkulon	143,00	972,40	0,00	0,00
14. Korowelanganyar	180,00	1.134,00	0,00	0,00
15. Margorejo	129,00	812,70	0,00	0,00
Jumlah 2006	1.989,00	13.051,08	98,00	672,90
2005	1.844,00	9.568,01	95,00	637,26

BPS Kabupaten Kendal

Sumber data : Kepala Cabang Dispersan Kecamatan Kangkung

Catatan :

Tabel : 9.3

PRODUKSI TANAMAN PERDAGANGAN
KECAMATAN CEPIRING

TAHUN : 2006

TAHUN	KELAPA	TEBAKAU	KAPOK
(1)	(Butir) (2)	(Kw) (3)	(Kw) (4)
2000			
2001	1.120.490	2.830,00	3
2002	1.050.300	2.000,00	3
2003	1.100.250	1.550,00	4
2004	1.120.500	1.750,00	3
2005 *)	359.900	877,50	3
2006	907.200	1.350,00	3

BPS Kabupaten Kendal

Sumber data : Statistik Kecamatan Cepiring

Catatan : *) Tahun 2005 Tanaman Kelapa terkena hama artona

Tabel : 9.4

**PRODUKSI IKAN
KECAMATAN CEPIRING
TAHUN 2006**

BULAN	PRODUKSI				
	BANDENG (Ton)	UDANG (Ton)	LELE (Ton)	RUCAH (Ton)	
(1)	(2)	(3)	(4)	(5)	
01. Januari	10,80	2,60	5,00	0,63	
02. Pebruari	13,00	2,75	4,40	0,60	
03. Maret	13,10	1,90	0,00	0,60	
04. April	15,60	1,00	3,75	0,75	
05. Mei	16,10	1,20	3,80	1,00	
06. Juni	5,12	1,50	4,90	1,25	
07. Juli	0,00	0,40	0,00	0,00	
08. Agustus	0,00	0,50	0,00	0,00	
09. September	0,00	0,70	0,00	0,00	
10. Oktober	17,00	0,98	0,00	2,50	
11. Nopember	16,00	1,30	2,35	3,11	
12. Desember	19,00	0,90	0,00	0,00	
JUMLAH	2006	125,72	15,73	24,20	10,43
	2005	139,30	9,91	5,02	8,72
	2004	122,30	75,59	1,80	78,44

BPS Kabupaten Kendal

Sumber data : PPL Perikanan Kec. Cepiring

Catatan :

Tabel : 9.5.

**BANYAKNYA PEMILIK TAMBAK
KECAMATAN CEPIRING
TAHUN : 2006**

DESA	LUAS		PEMILIK
	(1)	(Ha) (2)	(Orang) (3)
1. Sidomulyo		23,35	13
2. Juwiring		24,00	14
3. Kaliayu		38,00	20
4. Kalirandugede		25,04	12
5. Korowelang Kulon		20,58	7
6. Korowelang Anyar		20,44	11
7. Margorejo		23,50	9
	JUMLAH		
	2006	174,91	86
	2005	174,41	86
	2004	175,00	86

BPS Kabupaten Kendal

Sumber data : PPL Perikanan Kecamatan Cepiring

Catatan :

Tabel : 9.6.

**BANYAKNYA UNGGAS
KECAMATAN CEPIRING
TAHUN : 2006**

DESA	AYAM KAMPUNG	AYAM RAS PETELOR	AYAM RAS PEDAGING	BEBEK/ PIK
(1)	(2)	(3)	(4)	(5)
01. Pandes	1.997	0	0	209
02. Podosari	1.675	0	0	59
03. Botomulyo	2.891	0	0	127
04. Gondang	2.459	0	0	399
05. Karangsuno	1.349	0	0	257
06. Cepiring	3.457	0	0	125
07. Karangayu	2.756	0	0	195
08. Sidomulyo	2.546	0	0	2.859
09. Damarsari	2.166	0	0	349
10. Juwiring	1.859	0	0	575
11. Kaliayu	1.599	0	0	299
12. Kalirandugede	1.787	0	0	397
13. Korowelangkulon	2.195	0	0	241
14. Korowelanganyar	2.349	0	0	435
15. Margorejo	1.125	0	0	261
JUMLAH 2006	32.210	0	0	6.787
JUMLAH 2005	29.453	0	0	5.151

BPS Kabupaten Kendal

Sumber data : Petugas Peternakan Kecamatan Cepiring

Catatan :

Tabel : 9.6 (Lanjutan)

BANYAKNYA UNGGAS
KECAMATAN CEPIRING
TAHUN : 2006

DESA	ITIK	BURUNG	ANGSA
	MANILA / ENTOG	PUYUH	
(1)	(5)	(6)	(7)
01. Pandes	41	0	2
02. Podosari	22	0	6
03. Botomulyo	17	0	12
04. Gondang	45	0	2
05. Karangsono	35	0	18
06. Cepiring	257	0	6
07. Karangayu	33	0	10
08. Sidomulyo	299	0	12
09. Damarsari	39	500	8
10. Juwiring	67	0	10
11. Kaliayu	55	0	18
12. Kalirandugede	59	0	6
13. Korowelangkulon	79	0	8
14. Korowelanganyar	65	0	4
15. Margorejo.	39	0	4
	JUMLAH 2006	500	126
	2005	526	176

BPS Kabupaten Kendal

Sumber data: Petugas Peternakan Kecamatan Cepiring

Catatan :

Tabel : 9.7

PRODUKSI TELOR UNGGAS
KECAMATAN CEPIRING

TAHUN : 2006

DESA	AYAM	AYAM	ITIK	BURUNG
	RAS	BURAS		PUYUH
	(Kg)	(Kg)		(Kg)
(1)	(2)	(3)	(4)	(5)
01. Pandes	0	11.652	7.925	0
02. Podosari	0	8.705	135	0
03. Botomulyo	0	15.301	679	0
04. Gondang	0	13.406	1.857	0
05. Karangsuno	0	8.125	1.346	0
06. Cepiring	0	18.709	859	0
07. Karangayu	0	14.909	899	0
08. Sidomulyo	0	15.235	34.501	0
09. Damarsari	0	11.757	1.903	525
10. Juwiring	0	11.590	2.995	0
11. Kaliayu	0	9.425	1.678	0
12. Kalirandugede	0	8.577	989	0
13. Korowelangkulon	0	12.975	979	0
14. Korowelanganyar	0	12.857	1.380	0
15. Margorejo	0	5.479	850	0
JUMLAH 2006	0	178.702	58.975	525
2005	0	177.478	61.802	4.005

BPS Kabupaten Kendal

Sumber data : Petugas Peternakan Kecamatan Cepiring

Catatan :

Tabel : 9.8

**BANYAKNYA TERNAK
KECAMATAN CEPIRING**

TAHUN : 2006

DESA	SAPI		KERBAU	KUDA
	BIASA	PERAH		
(1)	(2)	(3)	(4)	(5)
01. Pandes	5	0	2	2
02. Podosari	7	0	2	2
03. Botomulyo	12	0	2	2
04. Gondang	10	0	4	4
05. Karangsuno	7	0	6	4
06. Cepiring	6	0	2	2
07. Karangayu	6	0	2	4
08. Sidomulyo	3	0	4	0
09. Damarsari	4	0	4	6
10. Juwiring	3	0	2	7
11. Kaliayu	2	0	4	6
12. Kalirandugede	2	0	2	2
13. Korowelangkulon	2	0	8	6
14. Korowelanganyar	3	0	8	7
15. Margorejo	2	0	10	5
JUMLAH 2006	74	0	62	59
2005	55	0	60	53

BPS Kabupaten Kendal

Sumber data : Petugas Peternakan Kecamatan Cepiring
Catatan :

Tabel : 9.8 (lanjutan)

**BANYAKNYA TERNAK
KECAMATAN CEPIRING**

TAHUN : 2006

DESA	KAMBING	DOMBA	BABI
(1)	(2)	(3)	(4)
01. Pandes	179	144	0
02. Podosari	181	189	0
03. Botomuho	149	151	0
04. Gondang	195	182	0
05. Karangsuno	151	99	0
06. Cepiring	217	162	0
07. Karangayu	166	98	0
08. Sidomuho	141	115	0
09. Damarsari	122	77	0
10. Juwiring	251	59	0
11. Kaliayu	159	79	0
12. Kalirandugede	112	74	0
13. Korowelangkulon	120	65	0
14. Korowelanganyar	177	75	0
15. Margorejo	69	59	0
JUMLAH 2006	2.389	1.628	0
2005	2.256	1.507	0

BPS Kabupaten Kendal

Sumber data : Statistik Kecamatan Cepiring

Catatan :

Tabel : 10.1

**BANYAKNYA SARANA ANGKUTAN DARAT
KENDARAAN BERMOTOR
KECAMATAN CEPIRING
TAHUN : 2006**

DESA	MOBIL PENUMPANG UMUM	BUS	TRUK	MOBIL PRIBADI/ DINAS	SEPEDA MOTOR
(1)	(2)	(3)	(4)	(5)	(6)
01. Pandes	10	0	2	10	187
02. Podosari	10	0	25	4	148
03. Botomulyo	7	0	4	15	579
04. Gondang	8	30	2	40	264
05. Karangsono	3	0	2	6	85
06. Cepiring	2	4	15	66	785
07. Karangayu	5	0	5	39	194
08. Sidomulyo	6	0	1	20	324
09. Damarsari	1	4	1	8	125
10. Juwiring	6	0	3	9	135
11. Kaliayu	11	0	0	16	179
12. Kalirandugede	1	0	0	6	122
13. Korowelangkulon	3	0	0	9	54
14. Korowelanganyar	9	0	0	14	75
15. Margorejo	2	0	0	6	56
JUMLAH 2006	84	38	60	268	3.312
2005	65	0	77	213	15.004
2004	56	0	89	201	1.861

BPS Kabupaten Kendal

Sumber data : Statistik Kecamatan Cepiring

Catatan :

Tabel : 10.2

**BANYAKNYA SARANA ANGKUTAN DARAT
KENDARAAN TAK BERMOTOR
KECAMATAN CEPIRING
TAHUN : 2006**

DESA	DOKAR	GEROBAK DORONG	GEROBAK HEWAN	BECAK	SEPEDA
(1)	(2)	(3)	(4)	(5)	(6)
01. Pandes	0	0	0	18	109
02. Podosari	2	26	0	2	458
03. Botomulyo	0	4	0	20	327
04. Gondang	1	6	0	6	415
05. Karangsono	0	1	0	4	150
06. Cepiring	1	0	0	27	1.450
07. Karangayu	2	4	0	60	174
08. Sidomulyo	1	15	0	19	310
09. Damarsari	0	0	0	35	105
10. Juwiring	4	0	0	35	121
11. Kaliayu	4	0	0	14	387
12. Kalirandugede	4	0	0	17	615
13. Korowelangkulon	5	3	0	18	63
14. Korowelanganyar	2	4	0	6	50
15. Margorejo	1	5	0	1	104
JUMLAH 2006	27	68	0	282	4.838
2005	36	57	5	167	4.328
2004	34	12	2	132	2.140

BPS Kabupaten Kendal

Sumber data : Statistik Kecamatan Cepiring

Catatan :

Tabel : 10.3

**JENIS PERMUKAAN, KONDISI, DAN KELAS JALAN
KECAMATAN CEPIRING**

TAHUN 2006

KEADAAN	PANJANG JALAN		
	2004	2005	2006
	(Km)	(Km)	(Km)
(1)	(2)	(3)	(4)
I. Jenis Permukaan			
a. Aspal	21,40	33,95	38,80
b. Kerikil	7,00	4,65	9,45
c. Tanah	10,00	18,00	13,48
d. Lainnya	0,00	4,50	21,03
Jumlah	38,40	61,10	82,75
II. Kondisi Jalan			
a. Baik	36,40	58,70	72,15
b. Sedang	2,00	2,00	2,00
c. Rusak	0,00	0,40	8,60
d. Rusak Berat	0,00	0,00	0,00
Jumlah	38,40	61,10	82,75
III. Kelas Jalan			
a. Kelas I	0,00	0,00	3,00
b. Kelas II	8,40	8,40	8,40
c. Kelas III	0,00	0,00	0,00
d. Kelas IIIA	11,00	25,55	26,05
e. Kelas IV	19,00	21,65	21,65
f. Kelas V	0,00	0,00	0,00
g. Lainnya	0,00	4,50	23,65
Jumlah	38,40	60,10	82,75

BPS Kabupaten Kendal

Sumber data : Monografi Desa 2006

Catatan :

Tabel : 10.4.

**BANYAKNYA JEMBATAN DESA
KECAMATAN CEPIRING**

TAHUN : 2006

DESA	JEMBATAN			
	BESI	BETON	KAYU	BAMBU
(1)	(2)	(3)	(4)	(5)
01. Pandes	0	7	3	0
02. Podosari	0	5	0	2
03. Botomulyo	0	5	0	0
04. Gondang	0	9	0	0
05. Karangsono	0	16	2	2
06. Cepiring	1	8	12	1
07. Karangayu	0	8	8	0
08. Sidomulyo	0	6	0	0
09. Damarsari	0	4	1	0
10. Juwiring	0	9	0	0
11. Kaliayu	0	17	0	0
12. Kalirandugede	0	4	0	1
13. Korowelangkulon	0	7	0	0
14. Korowelanganyar	0	2	1	0
15. Margorejo	0	10	0	0
JUMLAH 2006	1	117	27	6
2005	0	120	37	10

BPS Kabupaten Kendal

Sumber data : PPLKB Kecamatan Cepiring

Catatan :

Tabel : 11.1

BANYAKNYA TELEVISI, RADIO, LISTRIK PLN, DAN TELEPHON
KECAMATAN CEPIRING

TAHUN : 2006

DESA	TV	RADIO	LISTRIK PLN	TELEPHON	
(1)	(2)	(3)	(4)	(5)	
01. Pandes	380	68	661	DATA TIDAK	
02. Podosari	314	525	381	TERSEDIA	
03. Botomulyo	794	214	941		
04. Gondang	326	171	615		
05. Karangsono	270	40	397		
06. Cepiring	1.955	1.300	1.749		
07. Karangayu	428	387	985		
08. Sidomulyo	421	45	735		
09. Damarsari	221	65	732		
10. Juwiring	241	150	539		
11. Kaliayu	226	192	702		
12. Kalirandugede	256	131	355		
13. Korowelangkulon	87	27	550		
14. Korowelanganyar	200	50	461		
15. Margorejo	226	150	175		
JUMLAH	2006	6.345	3.515	9.978	0
	2005	5.419	3.035	0	0
	2004	2.977	1.748	0	0

BPS Kabupaten Kendal

Sumber data : Statistik Kecamatan Cepiring

Catatan :

Tabel : 11.1

**BANYAKNYA TELEVISI, RADIO, LISTRIK PLN, DAN TELEPHON
KECAMATAN CEPIRING**

TAHUN : 2006

DESA	TV	RADIO	LISTRIK PLN	TELEPHON	
(1)	(2)	(3)	(4)	(5)	
01. Pandes	380	68	661	DATA TIDAK	
02. Podosari	314	525	381	TERSEDIA	
03. Botomulyo	794	214	941		
04. Gondang	326	171	615		
05. Karangsono	270	40	397		
06. Cepiring	1.955	1.300	1.749		
07. Karangayu	428	387	985		
08. Sidomulyo	421	45	735		
09. Damarsari	221	65	732		
10. Juwiring	241	150	539		
11. Kaliayu	226	192	702		
12. Kalirandugede	256	131	355		
13. Korowelangkulon	87	27	550		
14. Korowelanganyar	200	50	461		
15. Margorejo	226	150	175		
JUMLAH	2006	6.345	3.515	9.978	0
	2005	5.419	3.035	0	0
	2004	2.977	1.748	0	0

BPS Kabupaten Kendal

Sumber data : Statistik Kecamatan Cepiring

Catatan :

Tabel : 12.1.

**BANYAKNYA LAPANGAN OLAH RAGA
KECAMATAN CEPIRING**

TAHUN : 2006

DESA	SEPAK	VOLLEY	BULU	TENNIS
	BOLA		TANGKIS	
(1)	(2)	(3)	(4)	(5)
01. Pandes	1	1	0	0
02. Podosari	0	1	1	0
03. Botomulyo	1	1	1	0
04. Gondang	0	1	1	0
05. Karangsono	0	0	2	0
06. Cepiring	2	3	7	1
07. Karangayu	1	2	6	0
08. Sidomulyo	0	3	1	0
09. Damarsari	0	0	0	0
10. Juwiring	0	0	2	0
11. Kaliayu	1	0	1	0
12. Kalirandugede	1	1	2	0
13. Korowelangkulon	1	0	4	0
14. Korowelanganjar	1	1	2	0
15. Margorejo	0	1	1	0
JUMLAH 2006	9	15	31	1
2005	6	13	20	1

BPS Kabupaten Kendal

Sumber data : Kantor Kecamatan Cepiring

Catatan :

Tabel : 13.1

BANYAKNYA SURAT PEMBERITAHUAN PAJAK TERDAFTAR
KECAMATAN CEPIRING
TAHUN : 2006

DESA	BANYAKNYA	
	SURAT PEMBERITAHUAN PAJAK TERDAFTAR	
(1)	(2)	
01. Pandes		1.007
02. Podosari		854
03. Botomulyo		1.819
04. Gondang		1.136
05. Karangsono		845
06. Cepiring		2.484
07. Karangayu		1.792
08. Sidomulyo		2.053
09. Damarsari		1.043
10. Juwiring		1.880
11. Kaliayu		1.303
12. Kalirandugede		1.204
13. Korowelangkulon		1.147
14. Korowelanganyar		1.520
15. Margorejo		804
	JUMLAH 2006	20.891
	2005	20.894

BPS Kabupaten Kendal

Sumber data : BKK Kecamatan Cepiring

Catatan :

Tabel : 13.2

PEMASUKAN PAJAK BUMI DAN BANGUNAN
KECAMATAN CEPIRING
TAHUN : 2006

DESA	PEMASUKAN PBB
	(000)
(1)	(2)
01. Pandes	19.224,960
02. Podosari	18.676,476
03. Botomulyo	15.003,192
04. Gondang	33.422,893
05. Karangsono	23.111,232
06. Cepiring	62.679,921
07. Karangayu	28.639,453
08. Sidomulyo	22.142,261
09. Damarsari	21.476,820
10. Juwiring	27.951,883
11. Kaliayu	22.515,016
12. Kalirandugede	24.545,808
13. Korowelangkulon	21.016,813
14. Korowelanganyar	24.379,381
15. Margorejo	23.369,415
JUMLAH 2006	388.155,524
2005	541.847,267

BPS Kabupaten Kendal

Sumber data : BKK Kecamatan Cepiring

Catatan :