

# CURUP TIMUR

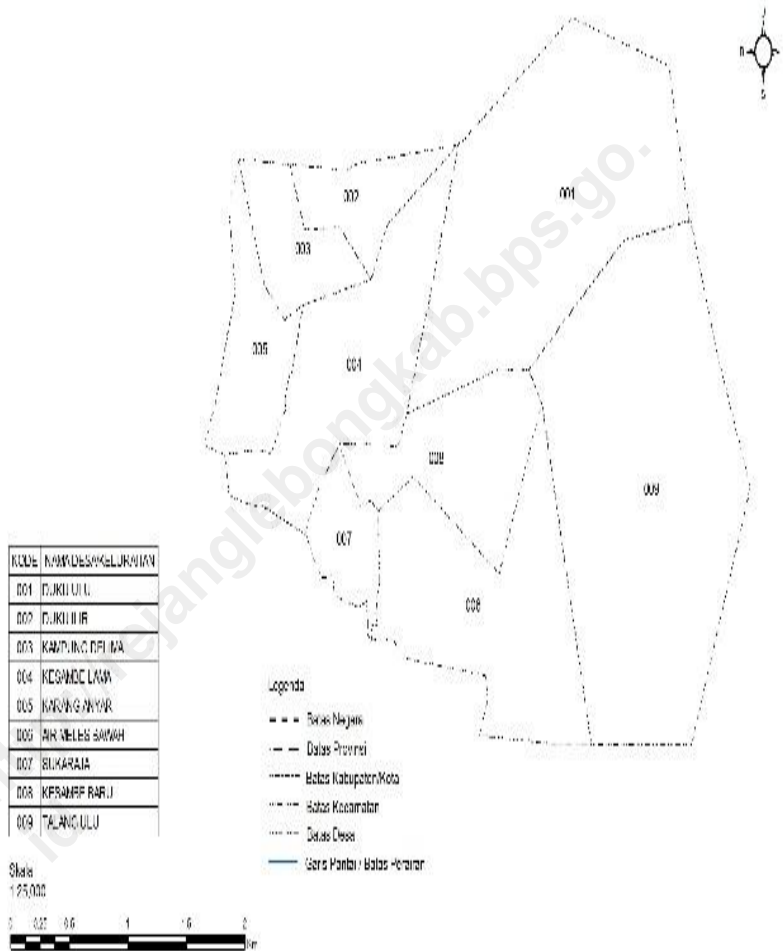
## DALAM ANGKA

2012



**BADAN PUSAT STATISTIK  
KABUPATEN REJANG LEBONG**

GAMBAR 2.2.15 PETA INDEKS KECAMATAN CURUP TIMUR (047), KABUPATEN REJANG LEBONG (02), PROVINSI BENGKULU (17)



# **Curup Timur Dalam Angka 2012**

*Naskah :*

Erzal (Koordinator Statistik Kecamatan Curup Timur)

*Gambar / Cover :*

Erzal (Koordinator Statistik Kecamatan Curup Timur)

*Diterbitkan Oleh:*

Badan Pusat Statistik Kabupaten Rejang Lebong

*Ukuran Buku:*

15 cm x 21 cm

*Jumlah Halaman :*

58 + vii Halaman

---

**Isi boleh dikutip dengan menyebutkan sumbernya**

## KATA PENGANTAR

Puji syukur kehadiran Allah SWT. yang telah memberikan rahmat-Nya kepada kita semua sehingga Curup Timur Dalam Angka 2012 dapat terbit. Publikasi ini dibuat dalam rangka memenuhi kebutuhan akan data sampai level kecamatan.

Publikasi sengaja dibuat dalam bentuk tabel dengan tujuan untuk mempermudah para pengguna data dalam mencarinya dan mempermudah dalam menginterpretasikan data yang tersedia.

Publikasi ini belum sempurna, untuk itu saran yang bersifat membangun guna penyempurnaan publikasi yang akan datang sangat kami harapkan.

Akhirnya, kami ucapkan terima kasih kepada semua pihak terutama Koordinator Statistik Kecamatan (KSK) Curup dan seksi IPDS BPS Kabupaten Rejang Lebong yang telah banyak membantu untuk terbitnya Curup Timur Dalam Angka 2012.

Curup, Oktober 2012

Kepala Badan Pusat Statistik  
Kabupaten Rejang Lebong

**Ir. Marwansyah**

NIP.196703011994011001

# DAFTAR ISI

<b>PETA INDEKS</b>	<b>i</b>
<b>KATA PENGANTAR</b>	<b>ii</b>
<b>DAFTAR ISI</b>	<b>iii</b>
<b>BAB I GEOGRAFI</b>	<b>1</b>
<b>1.1.GEOGRAFI</b>	<b>2</b>
Tabel 1.1.1 : Jarak Ke Ibukota Kecamatan Dan Ibukota Kabupaten Menurut Desa/Kelurahan Di Kecamatan Curup Timur Tahun 2011.....	3
Tabel 1.1.2 : Ketinggian Wilayah dari Permukaan Air Laut Menurut Desa/Kelurahan Di Kecamatan Curup Timur Tahun 2011.....	4
Tabel 1.1.3 : Luas Wilayah Kecamatan Menurut Desa/kelurahan DiKecamatan Curup Timur Tahun 2011.....	5
Tabel 1.1.4 : Luas Wilayah Menurut Kemiringan (derajat) Di Kecamatan Curup Timur Tahun 2011.....	6
Tabel 1.1.5 : Luas Wilayah Menurut Ketinggian Tanah Di Kecamatan Curup Timur Tahun 2010.....	7
Tabel 1.1.6 : Luas Wilayah Hutan Menurut Jenisnya Di Kecamatan Curup Timur Tahun 2010.....	8
<b>BAB II PEMERINTAHAN</b>	<b>9</b>
Tabel 2.1 : Jumlah Desa Menurut Status Pemerintahan Dikecamatan Curup Timur Tahun 2010.....	10
Tabel 2.2 : Jumlah Desa Menurut Klasifikasi Di Kecamatan Curup Timur Tahun 2010.....	11
Tabel 2.3 : Banyaknya LKMD/LMD Menurut Kategorinya Di Kecamatan Curup Timur Tahun 2010.....	12
<b>BAB III PENDUDUK</b>	<b>13</b>
Tabel 3.1 : Banyaknya Penduduk Menurut Desa/Kelurahan, Jenis Kelamin dan Sex Ratio Di Kecamatan Curup Timur Tahun 2010.....	14
Tabel 3.2 : Luas Desa/Kelurahan, Jumlah dan Kepadatan Penduduk ( jiwa/Ha) Di Kecamatan Curup Timur Tahun 2010.....	15

Tabel 3.3	: Jumlah Penduduk dan Sex Ratio Di Kecamatan Curup Timur Tahun 2010.....	16
Tabel 3.4	: Rata- Rata Jumlah Penduduk Per Km dan Per Rumah Tangga Di Kecamatan Curup Timur Tahun 2010.....	17
<b>BAB IV</b>	<b>SOSIAL</b>	<b>18</b>
	<b>4.1. PENDIDIKAN</b>	<b>19</b>
Tabel 4.1.1	: Banyaknya Sekolah Menurut Tingkat Pendidikan Dan Jenis Sekolah (unit) Di Kecamatan Curup Timur Tahun 2010.....	19
Tabel 4.1.2	: Banyaknya Guru Menurut Tingkat Pendidikan dan Jenis Sekolah ( Orang ) Di Kecamatan Curup Timur Tahun 2010....	20
Tabel 4.1.3	: Banyaknya Murid Menurut Tingkat Pendidikan Dan Jenis Sekolah ( Orang ) Di Kecamatan Curup Timur Tahun Tahun 2010.....	21
Tabel 4.1.4	: Banyaknya Tamatan Menurut Tingkat Pendidikan Dan Jenis Sekolah (Orang) Di Kecamatan Curup Timur Tahun Tahun 2011.....	22
Tabel 4.1.5	: Banyaknya Ruang Kelas Menurut Tingkat Pendidikan Di Kecamatan Curup Timur Tahun 2010.....	23
	<b>4.2. KESEHATAN</b>	<b>24</b>
Tabel 4.2.1	: Banyaknya Puskesmas Menurut Jenisnya Di Kecamatan Curup Timur Tahun 2010.....	24
Tabel 4.2.2	: Banyaknya Sarana Upaya Kesehatan Bersumber Daya Masyarakat Di Kecamatan Curup Timur Tahun 2010.....	25
Tabel 4.2.3	: Banyaknya Tempat Pelayanan Keluarga Berencana Di Kecamatan Curup Timur Tahun 2010.....	26
Tabel 4.2.4	: Banyaknya Akseptor KB Aktif dan Alat Kontrasepsi yang digunakan Di Kecamatan Curup Timur Tahun 2010.....	27
Tabel 4.2.5	: Banyaknya Pasangan Usia Subur, Akseptor Aktif dan Akseptor Baru Di Kecamatan Curup Timur Tahun 2010.....	28
Tabel 4.2.6	: Banyaknya Tahapan Keluarga Sejahtera Di Kecamatan Curup Timur Tahun 2010.....	29
	<b>4.3. KEAMANAN</b>	<b>30</b>
Tabel 4.3.1	: Jumlah Anggota Perlindungan Masyarakat (Linmas) Di Kecamatan Curup Timur Tahun 2009 - 2010.....	30

	<b>4.4. AGAMA</b>	<b>31</b>
Tabel 4.4.1	: Banyaknya Penduduk Menurut Agama Di Kecamatan Curup Timur Tahun 2010.....	31
Tabel 4.4.2	: Banyaknya Fasilitas Peribadatan Di Kecamatan Curup Timur Tahun 2010.....	32
Tabel 4.4.3.	: Banyaknya Jamah Haji Menurut Jenis Kelamin Di Kecamatan Curup Timur Tahun 2010.....	33
Tabel 4.4.4	: Banyaknya Talaq dan Cerai Di Kecamatan Curup Timur Tahun 2010.....	34
	<b>4.5. LAINNYA</b>	<b>35</b>
Tabel 4.5.1	: Banyaknya Kejadian Bencana Alam Di Kecamatan Curup Timur Tahun 2010.....	35
Tabel 4.5.2	: Banyaknya Pekerja Sosial Masyarakat Di Kecamatan Curup Timur Tahun 2010.....	36
Tabel 4.5.3	: Banyaknya Lembaga Sosial dan Kemasyarakatan Lainnya Di Kecamatan Curup Timur Tahun 2010.....	37
<b>BAB V</b>	<b>PERTANIAN</b>	<b>38</b>
	<b>5.1. PADI DAN PALAWIJA</b>	<b>39</b>
Tabel 5.1.1	: Luas Panen Padi Sawah Di Kecamatan Curup Timur Tahun 2009 - 2010.....	39
Tabel 5.1.2	: Produksi Padi Sawah Di Kecamatan Curup Timur Tahun 2009 - 2010.....	40
Tabel 5.1.3	: Luas Panen Padi Ladang Di Kecamatan Curup Timur Tahun 2009 - 2010.....	41
Tabel 5.1.4	: Produksi Padi Ladang Di Kecamatan Curup Timur Tahun 2009 - 2010.....	42
Tabel 5.1.3	: Luas Panen Palawija Di Kecamatan Curup Timur Tahun 2010.....	43
Tabel 5.1.4	: Produksi Palawija Di Kecamatan Curup Timur Tahun 2010....	44
Tabel 5.1.5	: Rata – Rata Produksi Palawija Di Kecamatan Curup Timur Tahun 2010.....	45
Tabel 5.1.6	: Jumlah Tenaga Penyuluh Pertanian Di Kecamatan Tahun 2009-2010.....	46

<b>5.2. PETERNAKAN</b>	<b>47</b>
Tabel 5.2.1 : Banyaknya Ternak Besar, Ternak Kecil dan Ternak Unggas Di Kecamatan Curup Timur Tahun 2010.....	47
Tabel 5.2.2 : Jumlah Pemotongan Hewan Di Kecamatan Curup Timur Tahun 2010.....	48
<b>5.3. PERIKANAN</b>	<b>49</b>
Tabel 5.3.1 : Luas Usaha Perikanan Darat Di Kecamatan Curup Timur Tahun 2010.....	49
<b>BAB VI PERTAMBANGAN</b>	<b>50</b>
Tabel 6.1 : Lokasi Tambang Galian C Berizin Bupati Yang Di Eksploitasi Di Kecamatan Curup Timur Tahun 2010.....	51
Tabel 6.2 : Lokasi Tambang Galian C Berizin Bupati dan Izin Dalam Proses Yang Sudah di Eksploitasi Di Kecamatan Curup Timur Tahun 2010.....	52
<b>BAB VII KEUANGAN DAERAH</b>	<b>53</b>
<b>7.1. PENDAPATAN DAERAH</b>	<b>54</b>
Tabel 7.1.1 : Pokok Ketepatan dan Realisasi Penerimaan PBB Perkotaan Di Kecamatan Curup Timur Tahun 2010.....	54
Tabel 7.1.2 : Realisasi Penerimaan PBB Sesuai Dengan Bukti Setor dari BRI dan Kantor Pos Di Kecamatan Curup Timur Tahun 2010.....	55
<b>7.2. KOPERASI</b>	<b>56</b>
Tabel 7.2.1 : Banyaknya Koperasi Menurut Jenisnya Di Kecamatan Curup Timur Tahun 2010.....	56
Tabel 7.2.2 : Banyaknya Anggota Koperasi Menurut Jenisnya Di Kecamatan Curup Timur Tahun 2010.....	57





**BAB I**

**GEOGRAFI**

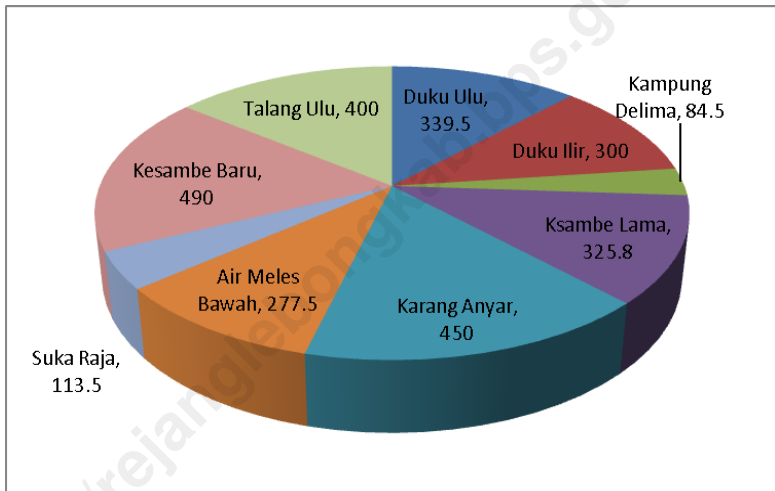
<http://rejanglebongkab.bps.go.id>



## I. GEOGRAFI

Secara Geografis Kecamatan Curup Timur berbatasan dengan :

U T A R A	: CURUP UTARA
SELATAN	: CURUP TENGAH
T I M U R	: SELUPU REJANG
B A R A T	: CURUP UTARA



Luas Wilayah Kecamatan Curup Timur adalah 2780,8 Hektar, atau 1,83 % dari luas kabupaten Rejang Lebong yang secara keseluruhan adalah 151.576 Hektar.

Adapun ditinjau dari ketinggian permukaan laut Kecamatan Curup Timur rata-rata berada pada ketinggian 708 m. Dan memiliki udara yang sejuk dengan suhu udara rata-rata berkisar antara 22<sup>0</sup>C hingga 24<sup>0</sup>C.

TABEL 1.1.1 : JARAK KE IBUKOTA KECAMATAN DAN IBUKOTA KABUPATEN MENURUT DESA DI KECAMATAN CURUP TIMUR TAHUN 2011

NO	DESA/ KELURAHAN	JARAK KE IBUKOTA (KM)	
		KECAMATAN	KABUPATEN
(1)	(2)	(3)	(4)
1	Duku Ulu	2	7
2	Duku Ilir	2.4	5.5
3	Kampung Delima	2	3.5
4	Kesambe Lama	5	3.5
5	Karang Anyar	3	5
6	Air Meles Bawah	2.5	3
7	Suka Raja	2	3.5
8	Kesambe baru	2	3.5
9	Talang Ulu	0.4	4

Sumber : PODES 08

TABEL 1.1.2 : KETINGGIAN WILAYAH DARI PERMUKAAN AIR LAUT MENURUT DESA DI KECAMATAN CURUP TIMUR TAHUN 2011

NO	DESA/ KELURAHAN	KETINGGIAN DARI PERMUKAAN AIR LAUT (M)
(1)	(2)	(3)
1	Duku Ulu	730
2	Duku Ilir	700
3	Kampung Delima	700
4	Kesambe Lama	700
5	Karang Anyar	700
6	Air Meles Bawah	710
7	Suka Raja	700
8	Kesambe Baru	730
9	Talang Ulu	710

Sumber : PODES 08

TABEL 1.1.3 : LUAS WILAYAH KECAMATAN  
MENURUT DESA DI KECAMATAN  
CURUP TIMUR TAHUN 2011

NKD	DESA	LUAS (HA)
1	2	3
001	Duku Ulu	339.5
002	Duku Ilir	300
003	Kampung Delima	84.5
004	Kesambe Lama	325.8
005	Karang Anyar	450
006	Air Meles Bawah	277.5
007	Suka Raja	113.5
008	Kesambe Baru	490
009	Talang Ulu	400
Luas Kecamatan		2780.8

TABEL 1.1.4 : LUAS WILAYAH MENURUT KEMIRINGAN (DERAJAT) DI KECAMATAN CURUP TIMUR TAHUN 2011

KEMIRINGAN	L U A S	
	HA	PERSENTASE
1	2	3
0 - 2	79	23,10
2 - 15	76	22,22
15 - 40	102	29,82
40 >	85	24,86
JUMLAH	344	100

SUMBER : BPN KAB. REJANG LEBONG

TABEL 1.1.5 : LUAS WILAYAH MENURUT KETINGGIAN  
TANAH DI KECAMATAN CURUP TIMUR  
TAHUN 2011

KETINGGIAN TANAH (METER)	LUAS (HA)
1	2
0 - 100	-
100 - 500	13
500 - 1000	146
➤ 1000	183
JUMLAH	342

SUMBER : BPN KAB. REJANG LEBONG

TABEL 1.1.6 : LUAS WILAYAH HUTAN MENURUT JENISNYA DI KECAMATAN CURUP TIMUR TAHUN 2011

KAWASAN HUTAN	LUAS (HA)
1	2
T N K S	0
TWA BUKIT KABA	0
CA. TALANG ULU I	0.51
CA. TALANG ULU II	0.06
HL. BUKIT KABA	0
HL. BUKIT DAUN	0
HL. RIMBO PENGADANG	0
HL. BUKIT BALAI REJANG	0
AREAL PENGGUNAAN LAIN	0
<b>JUMLAH</b>	<b>0.57</b>

SUMBER : DINAS KEHUTANAN DAN PERKEBUNAN KAB. REJANG LEBONG



  
  
**BAB II****PEMERINTAHAN**  


## II. PEMERINTAHAN

TABEL 2.1. : JUMLAH DESA MENURUT STATUS PEMERINTAHAN DI KECAMATAN CURUP TIMUR TAHUN 2011

NO	STATUS PEMERINTAHAN	JUMLAH
(1)	(2)	(3)
1	DESA	4
2	KELURAHAN	5

---

SUMBER: BADAN PEMBERDAYAAN MASYARAKAT DAN PEMERINTAHAN DESA KAB. REJANG LEBONG

TABEL 2.2 : JUMLAH DESA MENURUT KLASIFIKASI  
DI KECAMATAN CURUP TIMUR TAHUN  
2011

KLASIFIKASI DESA	JUMLAH
1	2
SWADAYA	0
SWAKARYA	2
SWASEMBADA	7
JUMLAH	9

SUMBER : BADAN PEMBERDAYAAN MASYARAKAT DAN  
Pemerintahan Desa Kab. Rejang Lebong

TABEL 2.3 : BANYAKNYA LKMD/LMD MENURUT KETAGORINYA DI KECAMATAN CURUP TIMUR TAHUN 2011

KETAGORI LKMD/LMD	JUMLAH
1	2
I	-
II	4
III	5
JUMLAH	9

SUMBER : BADAN PEMBERDAYAAN MASYARAKAT DAN PEMERINTAHAN DESA KAB. REJANG LEBONG



**BAB III**

**PENDUDUK**

<http://rejanglebongkab.bps.go.id>



### III. PENDUDUK

TABEL 3.1 : BANYAKNYA PENDUDUK MENURUT JENIS KELAMIN DAN SEX RATIO DI KECAMATAN CURUP TIMUR TAHUN 2011

NO	DESA/ KELURAHAN	JUMLAH PENDUDUK			SEX RATIO
		LAKI- LAKI	PEREM- PUAN	JUMLAH	
(1)	(2)	(3)	(4)	(5)	(6)
1	Duku ulu	560	561	1121	99.82
2	Duku Ilir	409	388	797	105.41
3	Kampung Delima	802	769	1571	104.29
4	Kesambe Lama	646	681	1327	94.86
5	Karang Anyar	2228	2331	4559	95.58
6	Air Meles Bawah	1541	1542	3083	99.94
7	Sukaraja	1647	1588	3235	103.72
8	Kesambe Baru	1151	1167	2318	98.63
9	Talang Ulu	1331	1288	2619	103.34
JUMLAH		10315	10315	20630	100

TABEL 3.2 : LUAS DESA/KELURAHAN, JUMLAH PENDUDUK DAN KEPADATAN PENDUDUK PER HA DI KECAMATAN CURUP TIMUR TAHUN 2011

NO	DESA/ KELURAHAN	LUAS WILAYAH (HA)	JUMLAH PENDUDUK (JIWA)	KEPADATAN PENDUDUK (JIWA/ HA)
(1)	(2)	(3)	(4)	(5)
1	Duku Uku	339.5	1121	3.30
2	Duku Ilir	300	797	2.66
3	Kampung Delima	84.5	1571	18.59
4	Kesambe Lama	325.8	1327	4.07
5	Karang Anyar	450	4559	10.13
6	Air Meles Bawah	277.5	3083	11.11
7	Suka Raja	113.5	3235	28.50
8	Kesambe Baru	490	2318	4.73
9	Talang Ulu	400	2619	6.55

TABEL 3.3 : JUMLAH PENDUDUK DAN SEX RATIO DI KECAMATAN CURUP TIMUR TAHUN 2011

URAIAN	JUMLAH
(1)	(2)
LAKI – LAKI	10 315
PEREMPUAN	10 315
SEX RATIO	100



TABEL 3.4 : RATA – RATA JUMLAH PENDUDUK PER KM DAN PER RUMAH TANGGA DI KECAMATAN CURUP TIMUR TAHUN 2011

U R A I A N	JUMLAH
‘(1)	‘(2)
LUAS	27 808
JUMLAH PENDUDUK	20 630
JUMLAH RUMAH TANGGA	5069
PENDUDUK PER KM <sup>2</sup>	724.22
PENDUDUK PER RUMAH TANGGA	4.07



**BAB Iv**

**SOSIAL**

<http://rejanglebongkab.bps.go.id>



**IV. SOSIAL**  
**4.1. PENDIDIKAN**

TABEL 4.1.1 : BANYAKNYA SEKOLAH MENURUT TINGKAT PENDIDIKAN DAN JENIS SEKOLAH (UNIT) DI KECAMATAN CURUP TIMUR TAHUN 2011

TINGKAT PENDIDIKAN	JENIS SEKOLAH		JUMLAH
	NEGERI	SWASTA	
1	2	3	4
TK	0	4	4
SD/MI	11	3	14
SLTP/MTS	5	1	6
SLTA/MA	1	1	2
SMK	2	0	2
<b>JUMLAH</b>	<b>19</b>	<b>9</b>	<b>28</b>

SUMBER : DINAS PENDIDIKAN KAB. REJANG LEBONG

TABEL 4.1.2 : BANYAKNYA GURU MENURUT TINGKAT PENDIDIKAN DAN JENIS SEKOLAH (ORANG) DI KECAMATAN CURUP TIMUR TAHUN 2011

TINGKAT PENDIDIKAN	JENIS SEKOLAH		JUMLAH
	NEGERI SWASTA		
	1	2	
TK	0	17	17
SD/MI	118	44	162
SLTP/MTS	148	22	170
SLTA/MA	43	17	60
SMK	98	0	98
JUMLAH	407	100	507

SUMBER : DINAS PENDIDIKAN KAB. REJANG LEBONG

TABEL 4.1.3 : BANYAKNYA MURID MENURUT  
TINGKAT PENDIDIKAN DAN JENIS  
SEKOLAH (ORANG) DI KECAMATAN  
CURUP TIMUR TAHUN 2011

TINGKAT PENDIDIKAN	JENIS SEKOLAH		JUMLAH
	NEGERI	SWASTA	
1	2	3	4
TK	0	143	143
SD/MI	2 178	530	2 708
SLTP/MTS	1 516	91	1 607
SLTA/MA	721	31	752
SMK	1 341	0	1 341
JUMLAH	5 756	795	6 551

SUMBER : DINAS PENDIDIKAN KAB. REJANG LEBONG

TABEL 4.1.4 : BANYAKNYA TAMATAN MENURUT TINGKAT PENDIDIKAN DAN JENIS SEKOLAH (ORANG) DI KECAMATAN CURUP TIMUR TAHUN 2011

TINGKAT PENDIDIKAN	JENIS SEKOLAH		JUMLAH
	NEGERI	SWASTA	
1	2	3	4
TK	0	116	116
SD/MI	282	55	337
SLTP/MTS	449	22	471
SLTA/MA	270	0	270
SMK	416	0	416
JUMLAH	1 417	193	1 610

SUMBER : DINAS PENDIDIKAN KAB. REJANG LEBONG

TABEL 4.1.5 : BANYAKNYA RUANG KELAS MENURUT  
TINGKAT PENDIDIKAN DI KECAMATAN  
CURUP TIMUR TAHUN 2011

TINGKAT PENDIDIKAN	JUMLAH (BUAH)
'(1)	'(2)
SD / MI	97
SLTP / MTs	458
SMU / MA	38
SMK	41

SUMBER : DINAS PENDIDIKAN KAB. REJANG LEBONG

## 4.2. KESEHATAN

TABEL 4.2.1 : BANYAKNYA PUSKESMAS MENURUT JENISNYA DI KECAMATAN CURUP TIMUR TAHUN 2011

NO	SARANA KESEHATAN	JUMLAH
(1)	(2)	(3)
1	PUSKESMAS	2
2	PUSTU	4
3	PUSLING	1

SUMBER : DINAS KESEHATAN KAB. REJANG LEBONG



TABEL 4.2.2 : BANYAKNYA SARANA UPAYA KESEHATAN BERSUMBER DAYA MASYARAKAT DI KECAMATAN CURUP TIMUR TAHUN 2011

NO	SARANA	JUMLAH
(1)	(2)	(3)
1	POSYANDU	19
2	DANA SEHAT	0
3	POLINDES	1
4	POD	1
5	SBH	4
6	POSOKENOTREN	1

SUMBER : DINAS KESEHATAN KAB. REJANG LEBONG

TABEL 4.2.3 : BANYAKNYA TEMPAT PELAYANAN KELUARGA BERENCANA DI KECAMATAN CURUP TIMUR TAHUN 2011

TEMPAT PELAYANAN	JUMLAH (BUAH)
'(1)	'(2)
POSYANDU	18
SUB PPKB	68
PPKB	12
KLINIK	4

SUMBER : BADAN PP DAN KB KAB. REJANG LEBONG

TABEL 4.2.4 : BANYAKNYA AKSEPTOR KB AKTIF  
MENURUT ALAT KONTRASEPSI YANG  
DIGUNAKAN DI KECAMATAN CURUP  
TIMUR TAHUN 2011

ALAT KONTRASEPSI	PASANGAN (ORANG)	
	2010	2011
'(1)	'(2)	'(3)
I U D	121	153
M O P	2	2
M O W	28	29
INPLANT	810	978
SUNTIK	1 287	1 374
P I L	754	759
KONDOM	59	66
JUMLAH	3 061	3 361

SUMBER : BADAN PP DAN KB KAB. REJANG LEBONG  
TABEL 4.2.5 : BANYAKNYA PASANGAN USIA SUBUR,

AKSEPTOR AKTIF DAN AKSEPTOR BARU  
DI KECAMATAN CURUP TIMUR TAHUN  
2011

URAIAN	JUMLAH (ORANG)	
	2010	2011
'(1)	'(2)	'(3)
P U S	3 678	3 701
AKSEPTOR AKTIF	3 061	4 517
AKSEPTOR BARU	768	1 074

SUMBER : BADAN PP DAN KB KAB. REJANG LEBONG

TABEL 4.2.6 : BANYAKNYA TAHAPAN KELUARGA SEJAHTERA DI KECAMATAN CURUP TIMUR TAHUN 2011

TAHAPAN	JUMLAH (KELUARGA)	
	2010	2011
'(1)	'(2)	'(3)
PRA SEJAHTERA	80	80
SEJAHTERA I	107	107
SEJAHTERA II	526	526
SEJAHTERA III	2 575	2 575
SEJAHTERA III PLUS	852	852
JUMLAH	4 140	4 140

SUMBER : BADAN PP DAN KB KAB. REJANG LEBONG

### 4.3. KEAMANAN

TABEL 4.3.1 : JUMLAH ANGGOTA PERLINDUNGAN MASYARAKAT ( LINMAS ) DI KECAMATAN CURUP TIMUR TAHUN 2009 - 2011

TAHUN	JUMLAH (ORANG)
(1)	(2)
2009	90
2010	90
2011	90

SUMBER : BADAN KESATUAN BANGSA POLITIK DAN LINMAS KAB. REJANG LEBONG

#### 4.4. AGAMA

TABEL 4.4.1 : BANYAKNYA PENDUDUK MENURUT AGAMA DI KECAMATAN CURUP TIMUR TAHUN 2011

NO	AGAMA	JUMLAH
(1)	(2)	(3)
1	ISLAM	19 902
2	KATHOLIK	33
3	KRISTEN	513
4	HINDU	0
5	BUDHA	2
JUMLAH		20 450

SUMBER : KANTOR KEMENTRIAN AGAMA KAB. REJANG LEBONG

TABEL 4.4.2 : BANYAKNYA FASILITAS PERIBADATAN  
DI KECAMATAN CURUP TIMUR TAHUN  
2011

FASILITAS	JUMLAH (BUAH)
(1)	(2)
MASJID	20
SURAU / LANGGAR	2
MUSOLLAH	9
GEREJA	0
VIHARA	0
PURA	0

SUMBER : KANTOR KEMENTRIAN AGAMA KAB. REJANG  
LEBONG



TABEL 4.4.3

BANYAKNYA JEMAAH HAJI MENURUT  
JENIS KELAMIN DI KECAMATAN CURUP  
TIMUR TAHUN 2011

NO	JENIS KELAMIN	JUMLAH
'(1)	'(2)	'(3)
1	LAKI-LAKI	10
2	PEREMPUAN	5
	JUMLAH	24

SUMBER : KANTOR KEMENTRIAN AGAMA KAB. REJANG  
LEBONG

TABEL 4.4.4 : BANYAKNYA TALAQ DAN CERAI DI  
KECAMATAN CURUP TIMUR TAHUN 2011

NO	URAIAN	BANYAKNYA
'(1	'(2)	'(3)
1	TALAQ	13
2	CERAI	24
JUMLAH		37

SUMBER : KANTOR KEMENTRIAN AGAMA KAB. REJANG  
LEBONG

## 4.5. LAINNYA

TABEL 4.5.1 : BANYAKNYA KEJADIAN BENCANA ALAM DI KECAMATAN CURUP TIMUR TAHUN 2011

NO	BENCANA ALAM	BANYAKNYA
'(1)	'(2)	'(3)
1	KEBAKARAN	1
2	BANJIR	0
3	LAINNYA	0
JUMLAH		1

SUMBER : DINAS SOSIAL, TENAGA KERJA DAN TRANSMIGRASI KAB. REJANG LEBONG

TABEL 4.5.2 : BANYAKNYA PEKERJA SOSIAL MASYARAKAT DI KECAMATAN CURUP TIMUR TAHUN 2009 - 2011

TAHUN	BANYAKNYA (ORANG)
	(2)
2009	13
2010	12
2011	11

SUMBER : DINAS SOSIAL, TENAGA KERJA DAN TRANSMIGRASI KAB. REJANG LEBONG

TABEL 4.5.3 : BANYAKNYA LEMBAGA SOSIAL DAN KEMASYARAKATAN LAINNYA DI KECAMATAN CURUP TIMUR TAHUN 2010

LEMBAGA	JUMLAH (BUAH)
(1)	(2)
PANTI ASUHAN	0
PANTI WREDA	0
YPAC	0
LEMBAGA SOSIAL DAN KEMASYARAKATAN LAINNYA	0
KARANG TARUNA	4

SUMBER : DINAS SOSIAL, TENAGA KERJA DAN TRANSMIGRASI KAB. REJANG LEBONG



## **BAB V**

## **PERTANIAN**

<http://rejangbongkab.bps.go.id>



**V. PERTANIAN**  
**5.1. PADI DAN PALAWIJA**

TABEL 5.1.1 : LUAS PANEN PADI SAWAH DI  
KECAMATAN CURUP TIMUR TAHUN  
2009 - 2011

TAHUN	LUAS PANEN ( Ha )
'(1)	'(2)
2009	1 944
2010	1 094
2011	1 129

SUMBER: REJANG LEBONG DALAM ANGKA

TABEL 5.1.2 : PRODUKSI PADI SAWAH DI  
KECAMATAN CURUP TIMUR TAHUN  
2009 - 2011

TAHUN	PRODUKSI ( TON GKG )
'(1)	'(2)
2009	2 745
2010	2 681
2011	5 391

SUMBER: REJANG LEBONG DALAM ANGKA



TABEL 5.1.3 : LUAS PANEN PADI LADANG DI  
KECAMATAN CURUP TIMUR TAHUN  
2009 - 2011

TAHUN	LUAS PANEN ( Ha )
'(1)	'(2)
2009	16
2010	28
2011	49

SUMBER: REJANG LEBONG DALAM ANGKA

TABEL 5.1.4 : PRODUKSI PADI LADANG DI  
KECAMATAN CURUP TIMUR TAHUN  
2009 - 2011

TAHUN	PRODUKSI ( TON GKG )
'(1)	'(2)
2009	24
2010	61
2011	111

SUMBER: REJANG LEBONG DALAM ANGKA

TABEL 5.1.5 : LUAS PANEN PALAWIJA DI  
KECAMATAN CURUP TIMUR TAHUN  
2010-2011

JENIS KOMODITI	LUAS PANEN ( Ha )	
	2010	2011
'(1)	'(2)	(3)
JAGUNG	216	308
UBI KAYU	156	159
UBI JALAR	92	137
KACANG TANAH	36	67
KEDELAI	22	21
KACANG HIJAU	0	0

SUMBER: DINAS PERTANIAN KAB. REJANG LEBONG

TABEL 5.1.6 : PRODUKSI PALAWIJA DI KECAMATAN CURUP TIMUR TAHUN 2010-2011

JENIS KOMODITI	PRODUKSI ( TON )	
	2010	2011
'(1)	'(2)	'(3)
JAGUNG	794	1 133
UBI KAYU	2 018	2 057
UBI JALAR	988	1 446
KACANG TANAH	44	81
KEDELAI	23	22
KACANG HIJAU	0	0

SUMBER: DINAS PERTANIAN KAB. REJANG LEBONG

TABEL 5.1.7 : RATA – RATA PRODUKSI PALAWIJA DI  
KECAMATAN CURUP TIMUR TAHUN  
2010-2011

JENIS KOMODITI	LUAS PANEN ( Ton / Ha )	
	2010	2011
'(1)	'(2)	'(3)
JAGUNG	3,68	3,68
UBI KAYU	1,06	12,94
UBI JALAR	1,21	10,55
KACANG TANAH	0,00	1,21
KEDELAI	12,94	1,05
KACANG HIJAU	10,74	0

SUMBER: DINAS PERTANIAN KAB. REJANG LEBONG

TABEL 5.1.8 : JUMLAH TENAGA PENYULUH DI  
KECAMATAN CURUP TIMUR TAHUN  
2009 - 2011

TAHUN	TENAGA PENYULUH ( ORANG )
'(1)	'(2)
2009	14
2010	14
2011	16

SUMBER: BADAN PELAKSANA PENYULUH PERTANIAN,  
PERIKANAN DAN KEHUTANAN KAB. REJANG  
LEBONG

## 5.2. PETERNAKAN

TABEL 5.2.1 : BANYAKNYA TERNAK BESAR, TERNAK KECIL DAN TERNAK UNGGAS DI KECAMATAN CURUP TIMUR TAHUN 2010-2011

JENIS TERNAK	JUMLAH ( EKOR )	
	2010	2011
'(1)	'(2)	'(3)
<u>TERNAK BESAR</u>		
-SAPI POTONG	687	458
-SAPI PERAH	0	0
-KERBAU	87	91
-BABI	0	0
-KUDA	0	0
<u>TERNAK KECIL</u>		
-KAMBING	480	648
-DOMBA	0	0
-KELINCI	0	0
<u>TERNAK UNGGAS</u>		
-AYAM BURAS	3 566	5 349
-AYAM PETELUR	0	0
-AYAM POTONG	0	0
-ITIK	550	350
-AYAM DUREL	0	0

SUMBER : DINAS PETERNAKAN DAN PERIKANAN KAB. REJANG LEBONG

TABEL 5.2.2 : JUMLAH PEMOTONGAN HEWAN DI  
KECAMATAN CURUP TIMUR TAHUN  
2011

JENIS TERNAK	JUMLAH ( EKOR )	
	RPH	DILUAR RPH
'(1)	'(2)	'(3)
SAPI	0	0
KERBAU	0	0
KAMBING / DOMBA	0	35
BABI	0	0
KUDA	0	0

SUMBER : DINAS PETERNAKAN DAN PERIKANAN KAB.  
REJANG LEBONG




### 5.3. PERIKANAN

TABEL 5.3.1 : LUAS USAHA PERIKANAN DARAT DI  
KECAMATAN CURUP TIMUR TAHUN  
2010-2011

JENIS USAHA	LUAS	
	2010	2011
'(1)	'(2)	'(3)
1. <u>BUDIDAYA</u>	171,00	35,40
-KOLAM AIR DERAS/PETAK	27,00	27,00
-KOLAM AIR TENANG/Ha	4,3	4,3
-SAWAH/MINA PADI	10,10	4,1
-SIRING/KERAMBA/PETAK	0	0
-JARING APUNG/PETAK	0	0
2. <u>PENANGKAPAN</u>	9,50	9,50
-SUNGAI/KUALA	6	6
-DANAU/TEBAT	3,5	3,5
3. <u>PEMBENIHAN</u>		
-BBI DINAS (UNIT)	0	0
-UPR/Ha	0	0

SUMBER : DINAS PETERNAKAN DAN PERIKANAN KAB.  
REJANG LEBONG



## **BAB VI**

## **PERTAMBAHAN**

<http://rejangkab.bps.go.id>



## VI. PERTAMBANGAN

TABEL 6.1 : LOKASI TAMBANG GALIAN C BERIZIN  
BUPATI YANG DIEKSPLOITASI DI  
KECAMATAN CURUP TIMUR TAHUN 2011

BAHAN GALIAN	BANYAKNYA
(1)	(2)
PASIR	0
BATU KALI	1
BATU GUNUNG	1
TANAH LIAT	0

SUMBER : DINAS PERTAMBANGAN KAB.REJANG LEBONG

TABEL 6.2. : LOKASI TAMBANG GALIAN C BERIZIN  
BUPATI DAN IZIN DALAM PROSES YANG  
SUDAH DI EKSPLOITASI DI KECAMATAN  
CURUP TIMUR TAHUN 2011

BAHAN GALIAN	BANYAKNYA
(1)	(2)
PASIR	0
BATU KALI	1
BATU GUNUNG	1
TANAH LIAT	0
JUMLAH	1

SUMBER : DINAS PERTAMBANGAN KAB. REJANG LEBONG



**BAB VII**

**KEUANGAN DAERAH**

## VII. KEUANGAN DAERAH

### 7.1. PENDAPATAN DAERAH

TABEL 7.1.1 : POKOK KETEPATAN DAN REALISASI  
PENERIMAAN PBB PERKOTAAN DI  
KECAMATAN CURUP TIMUR TAHUN  
2010-2011

URAIAN	BANYAKNYA	
	2010	2011
‘(1)	‘(2)	‘(3)
POKOK KETEPATAN		
WP	407	5 195
Rp	5 386 303	138 134 070
REALISASI		
WP	257	3 451
Rp	3 233 926	87 320 570

SUMBER : DINAS PENDAPATAN DAERAH KAB. REJANG  
LEBONG

TABEL 7.1.2 : REALISASI PENERIMAAN PBB SESUAI DENGAN BUKTI SETOR DARI BRI DAN KANTOR POS DI KECAMATAN CURUP TIMUR TAHUN 2010-2011

URAIAN	BANYAKNYA	
	2010	2011
'(1)	'(2)	'(3)
TARGET		
WP	5.183	5 108
Rp	135 726 224	135 327 106
REALISASI		
WP	3 106	3 296
Rp	75 505 052	81 319 381

SUMBER : KANTOR PELAYANAN PAJAK PRATAMA CURUP TIMUR

## 7.2. KOPERASI

TABEL 7.2.1 : BANYAKNYA KOPERASI MENURUT JENISNYA DI KECAMATAN CURUP TIMUR TAHUN 2010-2011

JENIS KOPERASI	BANYAKNYA	
	2010	2011
'(1)	'(2)	'(3)
KPN	5	5
KUD	1	1
KSU	1	1
KOPKAR	2	2
KSP	0	0
KOP. ANGKATAN	0	0
KOP. LAIN	0	0
KOPWAN	0	0
KOPONTREN	0	0
KOPIKRA	0	0
KPP	0	0
KOP. SKUNDER	0	0
KOPTAN	1	1
KOPBUN	0	0

SUMBER : DINKOP, UKM PERINDUSTRIAN DAN PERDAGANGAN KAB. REJANG LEBONG



TABEL 7.2.2 : BANYAKNYA ANGGOTA KOPERASI  
MENURUT JENISNYA DI KECAMATAN  
CURUP TIMUR TAHUN 2010-2011

JENIS KOPERASI	BANYAKNYA(ORANG)	
	2010	2011
'(1)	'(2)	'(3)
KPN	224	232
KUD	153	49
KSU	0	150
KOPKAR	205	203
KSP	0	0
KOP. ANGKATAN	0	0
KOP. LAIN	232	0
KOPWAN	0	0
KOPONTREN	0	0
KOPIKRA	0	0
KPP	0	0
KOP. SKUNDER	0	0
KOPTAN	0	21
KOPBUN	0	0

SUMBER : DINKOP, UKM PERINDUSTRIAN DAN  
PERDAGANGAN KAB. REJANG LEBONG

# DATA

mencerdaskan bangsa

## Kecamatan Curup Timur

Memiliki Luas 2.780,8 Ha, dengan jumlah penduduk sebanyak 20.630 jiwa, terdiri dari perempuan sebanyak 10.315 jiwa dan laki-laki sebanyak 10.315 jiwa. Mayoritas penduduknya memiliki latar belakang berusia antara 10 sampai 14 tahun.

### ***BADAN PUSAT STATISTIK KABUPATEN REJANG LEBONG***

**Jl. S. Sekowati no 36 Curup, Bengkulu 39114**

**Telepon (0732)21153 Faksimile (0732)24588**

**E-mail: [bpa1702@bps.go.id](mailto:bpa1702@bps.go.id) web site: <http://rejanglebongkab.bps.go.id>**

