

KECAMATAN MARGA DALAM ANGKA **2016**



**BADAN PUSAT STATISTIK
KABUPATEN TABANAN**

KECAMATAN MARGA DALAM ANGKA 2016



KECAMATAN MARGA DALAM ANGKA 2016

No. Katalog: 1102001.5102050

No. Publikasi: 51026.1608

No. ISSN: 2477-7161

Ukuran Buku: 21 x 14.8 cm

Jumlah Halaman: 80 halaman

Naskah:

KSK Kecamatan Marga

Penyunting:

Seksi Integrasi Pengolahan dan Diseminasi Statistik

Grafik Kulit

Seksi Integrasi Pengolahan dan Diseminasi Statistik

Diterbitkan Oleh:

BADAN PUSAT STATISTIK KAB. TABANAN

Jln. Subali No. 1 Tabanan

Telpn. : (0361) 811439, (0361) 811571,

Fax. : (0361) 814967

E-mail : bps5102@bps.go.id

Website : tabanankab.bps.go.id

Dicetak Oleh:

Boleh dikutip dengan menyebut sumbernya

PETA KECAMATAN MARGA
KABUPATEN TABANAN



Skala : 1:23072



KATA PENGANTAR.

Publikasi Kecamatan Marga Dalam Angka tahun 2016 ini merupakan kelanjutan dari publikasi tahun sebelumnya. Buku ini memuat tabel-tabel statistik, dimana datanya kami dapatkan dari Desa, dan Dinas Nevo se Kecamatan Marga.

Semoga dengan terbitnya buku ini dapat dipergunakan oleh konsumen data dan kami mengharapkan saran-saran demi kesempurnaan penerbitan ditahun yang akan datang. Kepada Kepala Desa, dan Dinas Nevo se Kecamatan Marga kami sampaikan terima kasih atas kerjasamanya selama ini.

Demikian kata pengantar singkat kami semoga bermanfaat bagi kita semua.

Marga, Juli 2016
KSK Marga

NI NYOMAN SURATI, SE.
NIP. 19691231 199203 2 003

DAFTAR ISI

Peta Kecamatan.....	ii
Kata Pengantar.....	iii
Daftar Isi.....	iv

TABEL-TABEL	HALAMAN
-------------	---------

BAB 1 Geografis

Tabel 1.1 : Letak Desa dan Panjang Pantai di Kecamatan Marga Tahun 2015.....	3
Tabel 1.2 : Status Desa dan Topografi Desa di Kecamatan Marga Tahun 2015.....	4
Tabel 1.3 : Ketinggian Desa Dari Permukaan Laut Tahun 2015....	5
Tabel 1.4 : Luas Wilayah Desa Serta Persentase Terhadap Kecamatan dan Kabupaten Tahun 2015.....	6

BAB 2 Pemerintahan

Tabel 2.1 : Banyaknya Banjar Dinas, Desa Adat, Banjar Adat dan Prajuru Adat di Kecamatan Marga Tahun 2015.....	9
Tabel 2.2 : Banyaknya Aparat Pemerintahan Desa Tahun 2015...	10
Tabel 2.3 : Jarak Desa Ke Ibukota Kecamatan Keadaan Tahun 2015.....	11

BAB 3 Penduduk

Tabel 3.1 : Luas Wilayah, Jumlah Penduduk dan Kepadatan Penduduk Menurut Kecamatan di Kabupaten Tabanan, 2015.....	13
Tabel 3.2 : Proyeksi Penduduk Dirinci Menurut Kelompok Umur dan Jenis Kelamin Per Kecamatan Tahun 2015.....	14

BAB 4 Sosial

Tabel 4.1.1 : Banyaknya Sekolah Menurut Jenjang Pendidikan Dirinci Per Desa Tahun 2015.....	25
Tabel 4.1.2 : Banyaknya Guru Menurut Jenjang Pendidikan Tempat Mengajar Dirinci Per Desa Tahun 2015.....	26
Tabel 4.1.3 : Banyaknya Murid Menurut Jenjang Pendidikan Dirinci Per Desa Tahun 2015.....	27
Tabel 4.1.4 : Ratio Murid dan Guru Menurut Jenjang Pendidikan Tahun 2015.....	30
Tabel 4.2.1 : Banyaknya Fasilitas dan Sarana Kesehatan Dirinci Menurut Jenisnya Tahun 2015.....	31
Tabel 4.2.2 : Banyaknya Tenaga Kesehatan Dirinci Menurut Jenisnya Keadaan Tahun 2015.....	32
Tabel 4.2.3 : Banyaknya Akseptor KB Dirinci Menurut Penggunaan Alat Kontrasepsi Tahun 2015.....	33
Tabel 4.2.4 : Banyaknya Lapangan Olah Raga Dirinci Menurut Jenisnya per Desa Tahun 2015.....	34
Tabel 4.3 : Jumlah Panti Asuhan, Penderita Cacat Dirinci Menurut Jenisnya Tahun 2015.....	35
Tabel 4.4 : Banyaknya Organisasi Kesenian Dirinci Menurut Jenisnya Per Desa Tahun 2015.....	36
Tabel 4.5.1 : Jumlah Tempat Ibadah Dirinci Menurut Jenisnya Tahun 2015.....	37
Tabel 4.5.2 : Banyaknya Pemuka Agama/Aliran Kepercayaan Terhadap Tuhan Yang Maha Esa Tahun 2015.....	38

BAB 5 Pertanian

Tabel 5.1 : Luas Tanam dan Luas Panen Padi Dirinci Per Desa Tahun 2015.....	41
Tabel 5.2 : Luas Tanam dan Luas Panen Jagung Dirinci Per Desa Tahun 2015.....	42

Tabel 5.3	: Luas Tanam dan Luas Panen Ubi Jalar Dirinci Per Desa Tahun 2015.....	43
Tabel 5.4	: Luas Tanam dan Luas Panen Ubi Kayu Dirinci Per Desa Tahun 2015.....	44
Tabel 5.5	: Luas Tanam dan Luas Panen Kacang Hijau Dirinci Per Desa Tahun 2015.....	45
Tabel 5.6	: Luas Tanam dan Luas Panen Kacang Kedelai Dirinci Per Desa Tahun 2015.....	46
Tabel 5.7	: Luas Tanam dan Luas Panen Kacang Merah Dirinci Per Desa Tahun 2015.....	47
Tabel 5.8	: Jumlah Pohon dan Produksi Tanaman Buah-Buahan Dirinci Per Desa Tahun 2015.....	48
Tabel 5.9	: Luas Tanam dan Produksi Perkebunan Rakyat Dirinci Per Desa Tahun 2015.....	54
Tabel 5.10	: Banyaknya Populasi Ternak Menurut Jenisnya Dirinci Per Desa Tahun 2015.....	57
Tabel 5.11	: Banyaknya Populasi Unggas Menurut Jenisnya Dirinci Per Desa Akhir Tahun 2015.....	59
Tabel 5.12	: Produksi Ikan Dirinci Menurut Jenisnya Per Desa Tahun 2015.....	60
Tabel 5.13	: Jumlah Subak dan Luas Areal Baku Subak Dirinci Menurut Jenis Irigasi Tahun 2015.....	61

BAB 6 Perindustrian

Tabel 6.1	: Banyaknya Perusahaan Industri Menurut Kelompok Industri Dirinci Per Desa Tahun 2015.....	64
Tabel 6.2	: Jumlah Tenaga Kerja Perusahaan Industri Menurut Kelompok Industri Dirinci Per Desa Tahun 2015.....	65

BAB 7 Perdagangan

Tabel 7.1	: Jumlah Sarana Perekonomian Menurut Jenisnya Dirinci Per Desa Tahun 2015.....	67
-----------	--	----

BAB 8 Transportasi, Komunikasi dan Pariwisata

Tabel 8.1	: Panjang Jalan Menurut jenis Permukaan Jalan dan Jumlah Jembatan Keadaan Tahun 2015.....	70
Tabel 8.2.1	: Banyaknya Kendaraan Bermotor Menurut Jenisnya Keadaan Tahun 2015.....	71
Tabel 8.2.2	: Banyaknya Kendaraan Tidak Bermotor Menurut Jenisnya Keadaan Tahun 2015.....	72
Tabel 8.3	: Banyaknya Sarana Komunikasi Menurut Jenisnya Dirinci Per Desa Tahun 2015.....	73
Tabel 8.4	: Jumlah Hotel dan Jumlah Kamar Menurut Jenisnya Dirinci Per Desa Tahun 2015.....	74
Tabel 8.5	: Jumlah Restoran/Rumah Makan, Warung dan Art Shop Dirinci Per Desa Tahun 2015.....	75

BAB 9 Keuangan

Tabel 9.1	: Jumlah Sarana Bank dan Lembaga Keuangan Lainnya Dirinci Per Desa Tahun 2015.....	77
Tabel 9.2	: Banyaknya Usaha Koperasi dan Jumlah Anggota Dirinci Menurut Jenisnya Keadaan tahun 2015.....	78
Tabel 9.3	: Pendapatan dan Pengeluaran Desa Menurut Sumber dan Jenis Pengeluaran Dirinci Per Desa Tahun 2015 (000 Rp).....	79
Tabel 9.4	: Penerimaan Desa Menurut Sumber Penerimaan Dirinci Per Desa tahun 2015 (000 Rp).....	80

GRAFIK-GRAFIK

HALAMAN

Grafik 1 : Luas Wilayah Per Desa di Kecamatan Marga Tahun 2015	2
Grafik 2 : Banyaknya Banjar Dinas, Desa Adat, Banjar Adat dan Prajuru Adat di Kecamatan Marga Tahun 2015.....	8
Grafik 3 : Banyaknya Sekolah TK, SD, SLTP dan Akademi/ Universitas 2015.....	24
Grafik 4 : Luas Tanam dan Luas Panen Padi Tahun 2015.....	40
Grafik 5 : Banyaknya Industri Besar, Sedang, Kecil dan Kerajinan Rumah Tangga Tahun 2015.....	63
Grafik 6 : Panjang Jalan Dirinci Menurut Jenis Permukaan Jalan Tahun 2015.....	69

TABANANKAB.BPS.CO.ID

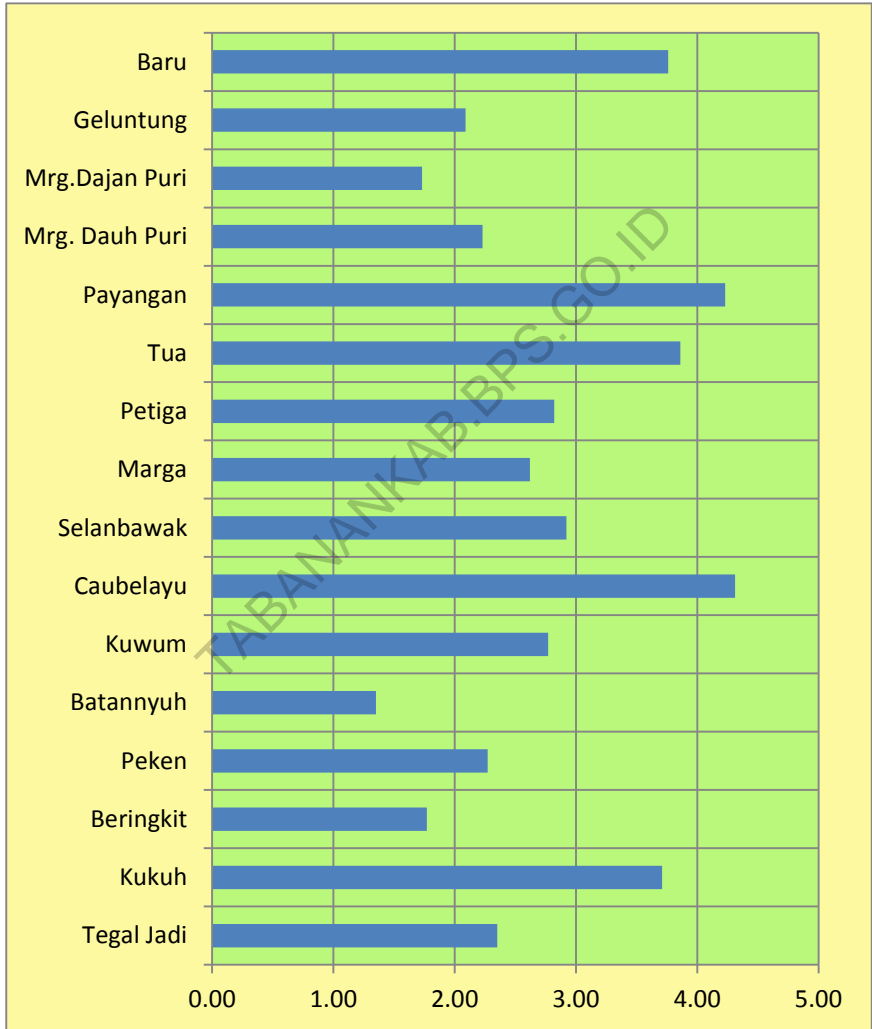


GEOGRAFIS



TABANANKAB.PPS.GO.ID

GRAFIK 1:
LUAS WILAYAH PER DESA
DI KECAMATAN MARGA TAHUN 2015



TABEL 1.1:
LETAK DESA DAN PANJANG PANTAI
DI KECAMATAN MARGA TAHUN 2015

No.	Desa/ Kelurahan	Letak Desa		Panjang Pantai (Km)			
		Pantai	Bukan Pantai	<1 Km	1-5 Km	>5 Km	
(1)	(2)	(3)	(4)	(5)	(6)	(7)	
001	Tegal Jadi	-	1	-	-	-	
002	Kukuh	-	1	-	-	-	
003	Beringkit	-	1	-	-	-	
004	Peken	-	1	-	-	-	
005	Batannyuh	-	1	-	-	-	
006	Kuwum	-	1	-	-	-	
007	Caubelayu	-	1	-	-	-	
008	Selanbawak	-	1	-	-	-	
009	Marga	-	1	-	-	-	
010	Petiga	-	1	-	-	-	
011	Tua	-	1	-	-	-	
012	Payangan	-	1	-	-	-	
013	Marga Dauh Puri	-	1	-	-	-	
014	Marga Dajan Puri	-	1	-	-	-	
015	Geluntung	-	1	-	-	-	
016	Baru	-	1	-	-	-	
	Jumlah	2015	-	16	-	-	-
		2014	-	16	-	-	-
		2013	-	16	-	-	-
		2012	-	16	-	-	-

Sumber : Desa se Kecamatan Marga

TABEL 1.2. :
STATUS DESA DAN TOPOGRAFI
DESA DI KECAMATAN MARGA TAHUN 2015

No.	Desa/ Kelurahan	Letak Desa		Topografi Desa			
		Kota	Pedes- an	Lembah / Daerah Ali- ran Sungai	Lereng/ Punggung Bukit	Dataran	
(1)	(2)	(3)	(4)	(5)	(6)	(7)	
001	Tegal Jadi	-	1	-	-	1	
002	Kukuh	1	-	-	-	1	
003	Beringkit	-	1	-	-	1	
004	Peken	-	1	-	-	1	
005	Batannyuh	-	1	-	-	1	
006	Kuwum	1	-	-	-	1	
007	Caubelayu	-	1	-	-	1	
008	Selanbawak	-	1	-	-	1	
009	Marga	1	-	-	-	1	
010	Petiga	-	1	-	-	1	
011	Tua	-	1	-	-	1	
012	Payangan	-	1	-	-	1	
013	Marga Dauh Puri	1	-	-	-	1	
014	Marga Dajan Puri	1	-	-	-	1	
015	Geluntung	-	1	-	-	1	
016	Baru	-	1	-	-	1	
	Jumlah						
		2015	5	11	-	-	16
		2014	5	11	-	-	16
		2013	5	11	-	-	16
		2012	5	11	-	-	16

Sumber : Desa se Kecamatan Marga

TABEL 1.3. :
KETINGGIAN DESA DARI PERMUKAAN LAUT
TAHUN 2015

No.	Desa/ Kelurahan	Ketinggian (M)		
		<500	500 s/d 1000	>1000
(1)	(2)	(3)	(4)	(5)
001	Tegal Jadi	1	-	-
002	Kukuh	1	-	-
003	Beringkit	1	-	-
004	Peken	1	-	-
005	Batannyuh	1	-	-
006	Kuwum	1	-	-
007	Caubelayu	1	-	-
008	Selanbawak	1	-	-
009	Marga	1	-	-
010	Petiga	-	1	-
011	Tua	-	1	-
012	Payangan	-	1	-
013	Marga Dauh Puri	1	-	-
014	Marga Dajan Puri	1	-	-
015	Geluntung	-	1	-
016	Baru	-	1	-
	Jumlah			
	2015	11	5	-
	2014	11	5	-
	2013	11	5	-
	2012	11	5	-

Sumber : Desa se Kecamatan Marga

TABEL 1.4. :
 LUAS WILAYAH DESA SERTA PERSENTASE
 TERHADAP KECAMATAN DAN KABUPATEN TAHUN 2015

No.	Desa/ Kelurahan	Luas Wilayah (Km2)	Persentase Terhadap Keca- matan (%)	Persentase Terhadap Kabu- paten (%)
(1)	(2)	(3)	(4)	(5)
001	Tegal Jadi	2.35	5.25	0.28
002	Kukuh	3.71	8.28	0.44
003	Beringkit	1.77	3.95	0.21
004	Peken	2.27	5.07	0.27
005	Batannyuh	1.35	3.01	0.16
006	Kuwum	2.77	6.18	0.33
007	Caubelayu	4.31	9.62	0.51
008	Selanbawak	2.92	6.52	0.35
009	Marga	2.62	5.85	0.31
010	Petiga	2.82	6.30	0.34
011	Tua	3.86	8.62	0.46
012	Payangan	4.23	9.44	0.50
013	Mrg. Dauh Puri	2.23	4.98	0.27
014	Mrg.Dajan Puri	1.73	3.86	0.21
015	Geluntung	2.09	4.67	0.25
016	Baru	3.76	8.39	0.45
Jumlah		44.79	100.00	5.34

Sumber : Desa se Kecamatan Marga

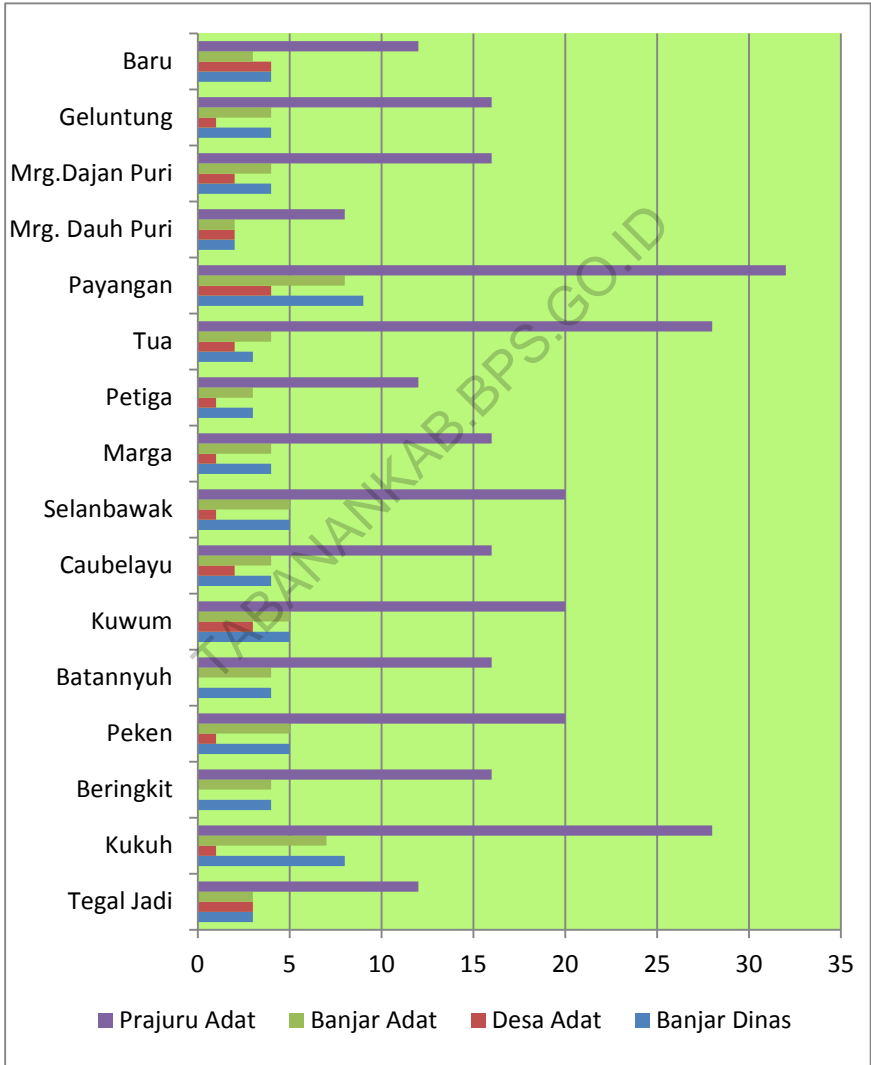


PEMERINTAHAN



2

GRAFIK 2 :
 BANYAKNYA BANJAR DINAS,DESA ADAT, BANJAR ADAT
 DAN PRAJURU ADAT DI KECAMATAN MARGA TAHUN 2015



TABEL 2.1. :
 BANYAKNYA BANJAR DINAS, DESA ADAT, BANJAR ADAT
 DAN PRAJURU ADAT DI KECAMATAN MARGA TAHUN 2015

No.	Desa/ Kelurahan	Banjar Dinas	Desa Adat	Banjar Adat	Prajuru Desa Adat
(1)	(2)	(3)	(4)	(5)	(6)
001	Tegal Jadi	3	3	3	12
002	Kukuh	8	1	7	28
003	Beringkit	4	-	4	16
004	Peken	5	1	5	20
005	Batannyuh	4	-	4	16
006	Kuwum	5	3	5	20
007	Caubelayu	4	2	4	16
008	Selanbawak	5	1	5	20
009	Marga	4	1	4	16
010	Petiga	3	1	3	12
011	Tua	3	2	4	28
012	Payangan	9	4	8	32
013	Mrg. Dauh Puri	2	2	2	8
014	Mrg. Dajan Puri	4	2	4	16
015	Geluntung	4	1	4	16
016	Baru	4	4	3	12
	Jumlah	71	28	69	288

Sumber : Desa se Kecamatan Marga

TABEL 2.2. :
BANYAKNYA APARAT
PEMERINTAHAN DESA TAHUN 2015

No.	Desa/ Kelurahan	Kepala Desa/ Lurah	Kepala Dusun/ Banjar	Sek- retaris Desa	Kaur Desa	Sek- retaris BPD	Pemi- jian
(1)	(2)	(3)	(4)	(5)	(6)	(7)	(8)
001	Tegal Jadi	1	3	1	5	1	1
002	Kukuh	1	8	1	5	1	1
003	Beringkit	1	4	1	5	1	1
004	Peken	1	5	1	5	1	1
005	Batannyuh	1	4	1	5	1	1
006	Kuwum	1	5	1	5	1	1
007	Caubelayu	1	4	1	5	1	1
008	Selanbawak	1	5	1	5	1	1
009	Marga	1	4	1	5	1	1
010	Petiga	1	3	1	5	1	1
011	Tua	1	3	1	5	1	1
012	Payangan	1	9	1	5	1	1
013	Mrg. Dauh Puri	1	2	1	5	1	1
014	Mrg. Dajan Puri	1	4	1	5	1	1
015	Geluntung	1	4	1	5	1	1
016	Baru	1	4	1	5	1	1
Jumlah		16	71	16	80	16	16

Sumber : Desa se Kecamatan Marga

TABEL 2.3. :
JARAK DESA KE IBUKOTA
KECAMATAN KEADAAN TAHUN 2015

No.	Desa/ Kelurahan	Jarak Desa ke Ibukota Kecamatan (Km)								
		<1	1-2	3-4	5-6	7-8	9-10	10-15	15-20	>20
(1)	(2)	(3)	(4)	(5)	(6)	(7)	(8)	(9)	(10)	(11)
001	Tegal Jadi	-	-	-	1	-	-	-	-	-
002	Kukuh	-	-	-	-	1	-	-	-	-
003	Beringkit	-	-	-	1	-	-	-	-	-
004	Peken	-	-	-	1	-	-	-	-	-
005	Batannyuh	-	1	-	-	-	-	-	-	-
006	Kuwum	-	1	-	-	-	-	-	-	-
007	Caubelayu	-	-	-	-	1	-	-	-	-
008	Selanbawak	-	-	-	-	1	-	-	-	-
009	Marga	-	1	-	-	-	-	-	-	-
010	Petiga	-	-	-	1	-	-	-	-	-
011	Tua	-	-	-	-	1	-	-	-	-
012	Payangan	-	-	-	-	1	-	-	-	-
013	Mrg. Dauh Puri	-	1	-	-	-	-	-	-	-
014	Mrg.Dajan Puri	-	1	-	-	-	-	-	-	-
015	Geluntung	-	-	1	-	-	-	-	-	-
016	Baru	-	-	-	-	1	-	-	-	-
Jumlah 2015		-	5	1	4	6	-	-	-	-
2014		-	5	1	4	6	-	-	-	-

Sumber : Desa se Kecamatan Marga



PENDUDUK



3

ANANKALIPS.GO.ID

TABEL 3.1.:
LUAS WILAYAH, JUMLAH PENDUDUK DAN KEPADATAN PENDUDUK
MENURUT KECAMATAN DI KABUPATEN TABANAN, 2015

Kecamatan	Luas		Penduduk (orang)		Kepadatan Penduduk (orang/km ²)
	Km ²	%	Jumlah (000)	%	
(1)	(2)	(3)	(4)	(5)	(6)
Selemadeg	52,05	6,20	19,59	4,49	376
Selemadeg Timur	54,78	6,53	21,47	4,93	392
Selemadeg Barat	120,15	14,31	19,27	4,42	160
Kerambitan	42,39	5,05	38,66	8,87	912
Tabanan	51,40	6,12	73,37	16,83	1 427
Kediri	53,60	6,39	90,67	20,80	1 692
Marga	44,79	5,34	41,46	9,51	926
Baturiti	99,17	11,82	47,86	10,98	483
Penebel	141,98	16,92	44,59	10,23	314
Pupuan	179,02	21,33	38,96	8,94	218
Kab. Tabanan	839,33	100,00	435,90	100,00	519

Sumber : Proyeksi Penduduk Hasil Sensus Penduduk 2010

Catatan : Total Kabupaten menggunakan data Proyeksi, distribusi kecamatan menggunakan data Pola Sensus-Sensus Penduduk Terakhir dengan tetap mengamati perkembangan penduduk per kecamatan

TABEL 3.2.:
 PROYEKSI PENDUDUK DIRINCI MENURUT KELOMPOK
 UMUR DAN JENIS KELAMIN PER KECAMATAN TAHUN 2015

Kode Kec	Kecamatan	Kelompok Umur dan Jenis Kelamin					
		0 - 4			5 - 9		
		Laki	Perem- puan	Jumlah	Laki	Perem- puan	Jumlah
(1)	(2)	(3)	(4)	(5)	(6)	(7)	(8)
010	Selemadeg	590	560	1 150	660	640	1 300
011	Selemadeg Timur	580	570	1 150	710	610	1 320
012	Selemadeg Barat	530	530	1 060	730	640	1 370
020	Kerambitan	1 090	1 060	2 150	1 250	1 190	2 440
030	Tabanan	2 420	2 360	4 780	2 800	2 550	5 350
040	Kediri	3 150	3 040	6 190	3 570	3 420	6 990
050	Marga	1 340	1 220	2 560	1 510	1 470	2 980
060	Baturiti	1 710	1 690	3 400	1 970	1 780	3 750
070	Penebel	1 140	1 120	2 260	1 450	1 340	2 790
080	Pupuan	1 250	1 150	2 400	1 450	1 360	2 810
	Jumlah	13 800	13 300	27 100	16 100	15 000	31 100

Sumber : Proyeksi Penduduk 2015

TABEL 3.2.:
(LANJUTAN)

Kode Kec	Kecamatan	Kelompok Umur dan Jenis Kelamin					
		10 - 14			15 - 19		
		Laki	Perem- puan	Jumlah	Laki	Perem- puan	Jumlah
(1)	(2)	(3)	(4)	(5)	(6)	(7)	(8)
010	Selemadeg	740	670	1 410	530	500	1 030
011	Selemadeg Timur	750	740	1 490	610	540	1 150
012	Selemadeg Barat	700	570	1 270	500	450	950
020	Kerambitan	1 390	1 350	2 740	1 300	1 120	2 420
030	Tabanan	2 980	2 610	5 590	2 720	2 930	5 650
040	Kediri	3 660	3 420	7 080	3 420	3 380	6 800
050	Marga	1 610	1 440	3 050	1 350	1 320	2 670
060	Baturiti	2 070	1 890	3 960	1 540	1 420	2 960
070	Penebel	1 520	1 370	2 890	1 140	940	2 080
080	Pupuan	1 680	1 540	3 220	990	900	1 890
	Jumlah	17 100	15 600	32 700	14 100	13 500	27 600

Sumber : Proyeksi Penduduk 2015

TABEL 3.2.:
(LANJUTAN)

Kode Kec	Kecamatan	Kelompok Umur dan Jenis Kelamin					
		20 - 24			25 - 29		
		Laki	Perem- puan	Jumlah	Laki	Perem- puan	Jumlah
(1)	(2)	(3)	(4)	(5)	(6)	(7)	(8)
010	Selemadeg	480	430	910	520	570	1 090
011	Selemadeg Timur	480	510	990	540	510	1 050
012	Selemadeg Barat	470	480	950	530	550	1 080
020	Kerambitan	1 060	940	2 000	1 100	1 020	2 120
030	Tabanan	2 610	2 490	5 100	2 500	2 420	4 920
040	Kediri	3 210	3 120	6 330	3 380	3 290	6 670
050	Marga	1 270	1 170	2 440	1 280	1 210	2 490
060	Baturiti	1 320	1 250	2 570	1 360	1 380	2 740
070	Penebel	910	870	1 780	1 010	1 030	2 040
080	Pupuan	990	1 040	2 030	1 180	1 120	2 300
	Jumlah	12 800	12 300	25 100	13 400	13 100	26 500

Sumber : Proyeksi Penduduk 2015

TABEL 3.2.:
(LANJUTAN)

Kode Kec	Kecamatan	Kelompok Umur dan Jenis Kelamin					
		30 - 34			35 - 39		
		Laki	Perem- puan	Jumlah	Laki	Perem- puan	Jumlah
(1)	(2)	(3)	(4)	(5)	(6)	(7)	(8)
010	Selemadeg	550	530	1 080	720	770	1 490
011	Selemadeg Timur	530	590	1 120	780	870	1 650
012	Selemadeg Barat	560	600	1 160	760	720	1 480
020	Kerambitan	1 050	1 130	2 180	1 400	1 460	2 860
030	Tabanan	2 480	2 540	5 020	2 810	2 880	5 690
040	Kediri	3 330	3 250	6 580	3 910	3 910	7 820
050	Marga	1 320	1 340	2 660	1 720	1 740	3 460
060	Baturiti	1 560	1 730	3 290	2 100	2 110	4 210
070	Penebel	1 110	1 180	2 290	1 430	1 580	3 010
080	Pupuan	1 310	1 310	2 620	1 670	1 560	3 230
	Jumlah	13 800	14 200	28 000	17 300	17 600	34 900

Sumber : Proyeksi Penduduk 2015

TABEL 3.2.:
(LANJUTAN)

Kode Kec	Kecamatan	Kelompok Umur dan Jenis Kelamin					
		40 - 44			45 - 49		
		Laki	Perem- puan	Jumlah	Laki	Perem- puan	Jumlah
(1)	(2)	(3)	(4)	(5)	(6)	(7)	(8)
010	Selemadeg	950	950	1 900	900	970	1 870
011	Selemadeg Timur	1 060	1 040	2 100	980	1 050	2 030
012	Selemadeg Barat	920	900	1 820	950	940	1 890
020	Kerambitan	1 810	1 910	3 720	1 820	1 770	3 590
030	Tabanan	3 310	3 470	6 780	3 250	3 180	6 430
040	Kediri	4 250	4 290	8 540	3 870	3 650	7 520
050	Marga	1 780	1 810	3 590	1 620	1 830	3 450
060	Baturiti	2 050	2 030	4 080	2 050	1 960	4 010
070	Penebel	2 010	2 030	4 040	2 180	2 380	4 560
080	Pupuan	1 860	1 870	3 730	1 880	1 970	3 850
	Jumlah	20 000	20 300	40 300	19 500	19 700	39 200

Sumber : Proyeksi Penduduk 2015

TABEL 3.2.:
(LANJUTAN)

Kode Kec	Kecamatan	Kelompok Umur dan Jenis Kelamin					
		50 - 54			55 - 59		
		Laki	Perem- puan	Jumlah	Laki	Perem- puan	Jumlah
(1)	(2)	(3)	(4)	(5)	(6)	(7)	(8)
010	Selemadeg	760	720	1 480	590	670	1 260
011	Selemadeg Timur	840	870	1 710	720	750	1 470
012	Selemadeg Barat	730	730	1 460	610	690	1 300
020	Kerambitan	1 510	1 580	3 090	1 240	1 340	2 580
030	Tabanan	2 570	2 360	4 930	1 880	1 920	3 800
040	Kediri	2 950	2 860	5 810	2 220	2 090	4 310
050	Marga	1 490	1 590	3 080	1 280	1 230	2 510
060	Baturiti	1 770	1 770	3 540	1 360	1 390	2 750
070	Penebel	1 990	2 170	4 160	1 830	1 850	3 680
080	Pupuan	1 590	1 550	3 140	1 170	1 270	2 440
	Jumlah	16 200	16 200	32 400	12 900	13 200	26 100

Sumber : Proyeksi Penduduk 2015

TABEL 3.2.:
(LANJUTAN)

Kode Kec	Kecamatan	Kelompok Umur dan Jenis Kelamin					
		60 - 64			65 - 69		
		Laki	Perem- puan	Jumlah	Laki	Perem- puan	Jumlah
(1)	(2)	(3)	(4)	(5)	(6)	(7)	(8)
010	Selemadeg	520	600	1 120	450	470	920
011	Selemadeg Timur	620	710	1 330	500	510	1 010
012	Selemadeg Barat	560	580	1 140	420	470	890
020	Kerambitan	1 010	1 100	2 110	860	920	1 780
030	Tabanan	1 560	1 570	3 130	1 120	1 270	2 390
040	Kediri	1 650	1 800	3 450	1 430	1 360	2 790
050	Marga	990	1 060	2 050	750	880	1 630
060	Baturiti	1 060	1 130	2 190	790	940	1 730
070	Penebel	1 380	1 490	2 870	1 130	1 270	2 400
080	Pupuan	850	960	1 810	650	710	1 360
	Jumlah	10 200	11 000	21 200	8 100	8 800	16 900

Sumber : Proyeksi Penduduk 2015

TABEL 3.2.:
(LANJUTAN)

Kode Kec	Kecamatan	Kelompok Umur dan Jenis Kelamin					
		70 - 64			75+		
		Laki	Perem- puan	Jumlah	Laki	Perem- puan	Jumlah
(1)	(2)	(3)	(4)	(5)	(6)	(7)	(8)
010	Selemadeg	270	360	630	360	590	950
011	Selemadeg Timur	340	430	770	440	690	1 130
012	Selemadeg Barat	240	330	570	370	510	880
020	Kerambitan	550	700	1 250	640	990	1 630
030	Tabanan	770	990	1 760	840	1 210	2 050
040	Kediri	810	1 010	1 820	850	1 120	1 970
050	Marga	480	690	1 170	670	1 000	1 670
060	Baturiti	570	640	1 210	630	840	1 470
070	Penebel	730	1 000	1 730	750	1 260	2 010
080	Pupuan	440	550	990	450	690	1 140
	Jumlah	5 200	6 700	11 900	6 000	8 900	14 900

Sumber : Proyeksi Penduduk 2015

TABEL 3.2.:
(LANJUTAN)

Kode Kec	Kecamatan	Kelompok Umur dan Jenis Kelamin		
		Total		
		Laki	Perempuan	Jumlah
(1)	(2)	(3)	(4)	(5)
010	Selemadeg	9 590	10 000	19 590
011	Selemadeg Timur	10 480	10 990	21 470
012	Selemadeg Barat	9 580	9 690	19 270
020	Kerambitan	19 080	19 580	38 660
030	Tabanan	36 620	36 750	73 370
040	Kediri	45 660	45 010	90 670
050	Marga	20 460	21 000	41 460
060	Baturiti	23 910	23 950	47 860
070	Penebel	21 710	22 880	44 590
080	Pupuan	19 410	19 550	38 960
	Jumlah	216 500	219 400	435 900

Sumber : Proyeksi Penduduk 2015



SOSIAL



TABANANKAB.BPS.GO.ID

GRAFIK 3 :
 BANYAKNYA SEKOLAH TK, SD, SLTP, SLTA DAN
 AKADEMI/UNIVERSITAS 2015



TABEL 4.1.1. :
BANYAKNYA SEKOLAH MENURUT JENJANG
PENDIDIKAN DIRINCI PER DESA TAHUN 2015

No.	Desa/ Kelurahan	Jenjang Pendidikan					
		TK	SD	SLTP	SMU	SMK	Akademi/PT
(1)	(2)	(3)	(4)	(5)	(6)	(7)	(8)
001	Tegal Jadi	2	2	-	-	-	-
002	Kukuh	2	3	1	-	-	-
003	Beringkit	1	2	-	-	-	-
004	Peken	1	2	-	-	-	-
005	Batannyuh	1	2	-	-	1	-
006	Kuwum	1	2	-	1	-	-
007	Caubelayu	1	2	1	-	-	-
008	Selanbawak	2	3	-	-	-	-
009	Marga	1	3	1	-	-	-
010	Petiga	1	2	-	-	-	-
011	Tua	1	2	-	-	-	-
012	Payangan	2	3	-	-	-	-
013	Mrg.Dauh Puri	1	2	-	-	-	-
014	Mrg.Dajan Puri	1	1	-	-	-	-
015	Geluntung	1	1	-	-	-	-
016	Baru	1	2	1	-	-	-
Jumlah 2015		20	34	4	1	1	-
2014		20	34	4	1	1	-
2013		20	34	4	1	1	-
2012		20	34	4	1	1	-
2011		20	34	4	1	1	-

Sumber : Diknas Kab.Tabanan

TABEL 4.1.2. :
BANYAKNYA GURU MENURUT JENJANG PENDIDIKAN
TEMPAT MENGAJAR DIRINCI PER DESA TAHUN 2015

No.	Desa/ Kelurahan	Jenjang Pendidikan					
		TK	SD	SLTP	SMU	SMK	Akademi/PT
(1)	(2)	(3)	(4)	(5)	(6)	(7)	(8)
001	Tegal Jadi	4	21	-	-	-	-
002	Kukuh	4	28	68	-	-	-
003	Beringkit	4	25	-	-	-	-
004	Peken	3	22	-	-	-	-
005	Batannyuh	2	23	-	-	98	-
006	Kuwum	3	24	-	82	-	-
007	Caubelayu	3	19	22	-	-	-
008	Selanbawak	6	25	-	-	-	-
009	Marga	5	24	82	-	-	-
010	Petiga	3	21	-	-	-	-
011	Tua	2	22	-	-	-	-
012	Payangan	4	26	-	-	-	-
013	Mrg.Dauh Puri	3	20	-	-	-	-
014	Mrg.Dajan Puri	3	20	-	-	-	-
015	Geluntung	2	17	-	-	-	-
016	Baru	2	18	22	-	-	-
Jumlah 2015		53	355	194	82	98	-
2014		50	384	191	81	99	-
2013		39	361	124	83	85	-
2012		38	358	145	75	73	-
2011		70	388	184	59	58	-

Sumber : Diknas Kab.Tabanan

TABEL 4.1.3. :
BANYAKNYA MURID MENURUT JENJANG
PENDIDIKAN DIRINCI PER DESA TAHUN 2015

No.	Desa/ Kelurahan	Jenjang Pendidikan					
		Taman Kanak-kanak			Sekolah Dasar		
		Laki-laki	Perempuan	Jumlah	Laki-laki	Perempuan	Jumlah
(1)	(2)	(3)	(4)	(5)	(6)	(7)	(8)
001	Tegal Jadi	8	20	28	79	181	260
002	Kukuh	30	30	60	232	193	425
003	Beringkit	9	6	15	73	99	172
004	Peken	16	16	32	108	90	198
005	Batannyuh	12	18	30	93	72	165
006	Kuwum	20	21	41	149	120	269
007	Caubelayu	10	22	32	118	142	260
008	Selanbawak	43	34	77	138	136	274
009	Marga	27	25	52	196	166	362
010	Petiga	11	11	22	72	64	136
011	Tua	15	13	28	80	82	162
012	Payangan	5	10	15	108	126	234
013	Mrg.Dauh Puri	18	25	43	45	46	91
014	Mrg.Dajan Puri	10	7	17	88	88	176
015	Geluntung	11	13	24	68	57	125
016	Baru	13	13	26	77	70	147
	Jumlah 2015	258	284	542	1 724	1 732	3 456
	2014	301	283	477	1 732	1 669	3 401
	2013	301	232	477	1 670	1 774	3 444
	2012	245	234	479	1 856	1 764	3 620
	2011	182	178	479	1 866	1 803	2 470

Sumber : Diknas Kab.Tabanan

TABEL 4.1.3. :
(LANJUTAN)

No.	Desa/ Kelurahan	Jenjang Pendidikan					
		SLTP			SMU		
		Laki-laki	Perempuan	Jumlah	Laki-laki	Perempuan	Jumlah
(1)	(2)	(3)	(4)	(5)	(6)	(7)	(8)
001	Tegal Jadi	-	-	-	-	-	-
002	Kukuh	378	344	722	-	-	-
003	Beringkit	-	-	-	-	-	-
004	Peken	-	-	-	-	-	-
005	Batannyuh	-	-	-	-	-	-
006	Kuwum	-	-	-	187	138	325
007	Caubelayu	61	53	114	-	-	-
008	Selanbawak	-	-	-	-	-	-
009	Marga	411	368	779	-	-	-
010	Petiga	-	-	-	-	-	-
011	Tua	-	-	-	-	-	-
012	Payangan	-	-	-	-	-	-
013	Mrg.Dauh Puri	-	-	-	-	-	-
014	Mrg.Dajan Puri	-	-	-	-	-	-
015	Geluntung	-	-	-	-	-	-
016	Baru	87	80	167	-	-	-
	Jumlah 2015	937	845	1 782	187	138	325
	2014	961	856	1 817	193	149	342
	2013	893	908	1 801	196	202	398
	2012	924	909	1 833	242	249	491
	2011	1 011	864	1 875	283	307	590

Sumber : Diknas Kab.Tabanan

TABEL 4.1.3. :
(LANJUTAN)

No.	Desa/ Kelurahan	Jenjang Pendidikan					
		SMK			Perguruan Tinggi		
		Laki- laki	Perem- puan	Jumlah	Laki- laki	Perem- puan	Jumlah
(1)	(2)	(3)	(4)	(5)	(6)	(7)	(8)
001	Tegal Jadi	-	-	-	-	-	-
002	Kukuh	-	-	-	-	-	-
003	Beringkit	-	-	-	-	-	-
004	Peken	-	-	-	-	-	-
005	Batannyuh	355	310	665	-	-	-
006	Kuwum	-	-	-	-	-	-
007	Caubelayu	-	-	-	-	-	-
008	Selanbawak	-	-	-	-	-	-
009	Marga	-	-	-	-	-	-
010	Petiga	-	-	-	-	-	-
011	Tua	-	-	-	-	-	-
012	Payangan	-	-	-	-	-	-
013	Mrg.Dauh Puri	-	-	-	-	-	-
014	Mrg.Dajan Puri	-	-	-	-	-	-
015	Geluntung	-	-	-	-	-	-
016	Baru	-	-	-	-	-	-
	Jumlah 2015	355	310	665	-	-	-
	2014	355	263	618	-	-	-
	2013	355	263	618	-	-	-
	2012	319	266	585	-	-	-
	2011	268	130	398	-	-	-

Sumber : Diknas Kab.Tabanan

TABEL 4.1.4. :
RATIO MURID DAN GURU MENURUT
JENJANG PENDIDIKAN TAHUN 2015

No.	Desa/ Kelurahan	Jenjang Pendidikan					
		TK	SD	SLTP	SMU	SMK	Aka- demi/ PT
(1)	(2)	(3)	(4)	(5)	(6)	(7)	(8)
001	Tegal Jadi	7	12	-	-	-	-
002	Kukuh	15	15	11	-	-	-
003	Beringkit	4	7	-	-	-	-
004	Peken	11	9	-	-	-	-
005	Batannyuh	15	7	-	-	7	-
006	Kuwum	14	11	-	4	-	-
007	Caubelayu	11	14	5	-	-	-
008	Selanbawak	13	11	-	-	-	-
009	Marga	10	15	10	-	-	-
010	Petiga	7	6	-	-	-	-
011	Tua	14	7	-	-	-	-
012	Payangan	4	9	-	-	-	-
013	Mrg.Dauh Puri	14	5	-	-	-	-
014	Mrg.Dajan Puri	6	9	-	-	-	-
015	Geluntung	12	7	-	-	-	-
016	Baru	13	8	8	-	-	-
	Jumlah 2015	169	153	33	4	7	-
	2014	10	9	10	4	8	-
	2013	12	9	9	5	8	-
	2012	13	10	13	7	8	-
	2011	7	6	10	10	7	-

Sumber : Diknas Kab.Tabanan

TABEL 4.2.1. :
BANYAKNYA FASILITAS DAN SARANA KESEHATAN
DIRINCI MENURUT JENISNYA TAHUN 2015

No	Desa/ Kelurahan	Posyan- du	Po- liklinik	Puskes- mas	Pusk- esmas Pemban- tu	Dokter Praktek	Klinik Bersa-Pos KB lin	
(1)	(2)	(3)	(4)	(5)	(6)	(7)	(8)	(9)
001	Tegal Jadi	3	-	-	-	-	-	5
002	Kukuh	8	-	1	1	1	-	6
003	Beringkit	4	-	-	-	-	-	5
004	Peken	5	-	-	1	1	-	5
005	Batannyuh	5	-	-	-	-	-	5
006	Kuwum	5	-	-	1	-	-	5
007	Caubelayu	4	-	-	1	-	-	5
008	Selanbawak	5	-	-	1	-	-	5
009	Marga	4	-	1	-	-	-	5
010	Petiga	3	-	-	-	-	-	5
011	Tua	3	-	-	-	1	-	5
012	Payangan	9	-	-	1	-	-	6
013	Mrg.Dauh Puri	2	-	-	-	-	-	5
014	Mrg.Dajan Puri	4	-	-	-	-	-	5
015	Geluntung	4	-	-	-	1	-	5
016	Baru	3	-	-	-	-	-	5
	Jumlah 2015	71	-	2	6	4	-	82
	2014	71	-	2	6	4	-	82

Sumber : Desa se Kecamatan Marga

TABEL 4.2.2. :
BANYAKNYA TENAGA KESEHATAN DIRINCI MENURUT
JENISNYA KEADAAN TAHUN 2015

No	Desa/ Kelurahan	Dokter		Bidan	Mantri Keseha- tan	Dukun Bersalin	Dukun Pijat	Lainnya
		Umum	Spesialis					
(1)	(2)	(3)	(4)	(5)	(6)	(7)	(8)	(9)
001	Tegal Jadi	1	-	4	-	-	-	2
002	Kukuh	1	-	-	4	-	-	6
003	Beringkit	-	-	3	-	-	-	2
004	Peken	3	-	-	3	-	-	-
005	Batannyuh	-	-	3	5	-	-	-
006	Kuwum	1	-	1	-	-	-	3
007	Caubelayu	-	-	1	-	-	-	-
008	Selanbawak	-	-	1	12	-	-	2
009	Marga	3	1	2	1	-	-	-
010	Petiga	1	-	1	1	-	-	2
011	Tua	-	-	3	-	-	-	-
012	Payangan	-	-	-	2	-	-	1
013	Mrg.Dauh Puri	3	-	-	2	-	-	-
014	Mrg.Dajan Puri	1	-	2	-	-	-	6
015	Geluntung	1	-	1	-	-	-	-
016	Baru	-	-	1	-	-	-	-
	Jumlah 2015	15	1	23	30	-	-	24
	2014	15	1	23	30	-	-	24
	2013	15	1	23	30	-	-	24
	2012	10	4	26	30	-	-	24
	2011	10	-	26	30	-	-	24

Sumber : Desa se Kecamatan Marga

TABEL 4.2.3. :
BANYAKNYA AKSEPTOR KB DIRINCI MENURUT
PENGGUNAAN ALAT KONTRASEPSI TAHUN 2015

No	Desa/ Kelurahan	IUD	Pil KB	Kon- dom	Obat Vagina	MOW	MOP	Suntik	Im- plant
(1)	(2)	(3)	(4)	(5)	(6)	(7)	(8)	(9)	(10)
001	Tegal Jadi	162	11	-	-	7	-	93	-
002	Kukuh	587	44	12	-	7	6	257	-
003	Beringkit	121	61	13	-	13	1	85	13
004	Peken	279	24	3	-	5	-	127	-
005	Batannyuh	246	26	4	-	28	-	75	12
006	Kuwum	240	33	35	-	20	-	130	-
007	Caubelayu	257	46	6	-	27	-	75	2
008	Selanbawak	489	4	4	-	3	1	76	-
009	Marga	292	11	4	-	6	-	120	1
010	Petiga	118	21	-	-	6	-	96	2
011	Tua	155	55	14	-	6	1	148	1
012	Payangan	114	82	-	-	-	-	353	-
013	Mrg.Dauh Puri	165	19	-	-	4	-	103	-
014	Mrg.Dajan Puri	198	17	1	-	2	-	89	-
015	Geluntung	107	23	2	-	5	-	88	-
016	Baru	172	34	-	-	8	-	129	1
	Jumlah 2015	3 702	511	98	-	147	9	2 044	32
	2014	4 226	458	114	-	214	-	1 603	5
	2013	5 766	445	-	-	-	-	1 348	-
	2012	5 766	445	-	-	-	-	1 348	-
	2011	5 766	445	-	-	-	-	1 348	-

Sumber : PPL KB Kecamatan Marga

TABEL 4.2.4. :
BANYAKNYA LAPANGAN OLAH RAGA DIRINCI
MENURUT JENISNYA PER DESA TAHUN 2015

No.	Desa/ Kelurahan	Jenis Olahraga					Lainnya
		Sepak Bola	Bola Volly	Tenis Meja	Bulu Tangkis		
(1)	(2)	(3)	(4)	(5)	(6)	(7)	
001	Tegal Jadi	-	-	-	1	1	
002	Kukuh	-	-	-	-	1	
003	Beringkit	-	-	-	-	-	
004	Peken	-	-	-	-	1	
005	Batannyuh	1	-	-	-	-	
006	Kuwum	-	-	-	-	1	
007	Caubelayu	-	-	-	-	-	
008	Selanbawak	-	1	-	-	-	
009	Marga	-	-	-	-	-	
010	Petiga	-	-	1	-	1	
011	Tua	-	1	-	-	-	
012	Payangan	-	-	-	-	-	
013	Mrg.Dauh Puri	-	1	-	-	1	
014	Mrg.Dajan Puri	-	-	-	1	-	
015	Geluntung	-	-	-	-	-	
016	Baru	-	1	-	-	-	
	Jumlah	2015	-	4	1	2	6
		2014	-	4	1	2	6

Sumber : Desa se Kecamatan Marga

TABEL 4.3 :
JUMLAH PANTI ASUHAN, PENDERITA CACAT DIRINCI
MENURUT JENISNYA TAHUN 2015

No	Desa/ Kelurahan	Jmlh Panti Asuhan	Penderita Cacat					
			Tuna Netra	Tuna Wicara	Tuna Ganda	Cacat Badan	Cacat Badan	Lainnya
(1)	(2)	(3)	(4)	(5)	(6)	(7)	(8)	(9)
001	Tegal Jadi	-	1	4	-	5	3	1
002	Kukuh	-	-	1	3	9	4	-
003	Beringkit	-	3	-	-	11	7	1
004	Peken	-	1	4	-	12	3	-
005	Batannyuh	-	-	-	-	6	-	3
006	Kuwum	-	1	2	-	7	4	2
007	Caubelayu	-	1	1	1	1	-	1
008	Selanbawak	-	1	3	-	6	5	3
009	Marga	-	2	-	2	6	5	4
010	Petiga	-	1	2	-	6	1	5
011	Tua	-	1	-	2	9	6	5
012	Payangan	-	1	-	-	-	-	5
013	Mrg.Dauh Puri	-	1	-	-	3	2	2
014	Mrg.Dajan Puri	-	1	4	-	5	3	7
015	Geluntung	-	1	-	11	5	2	3
016	Baru	-	2	-	3	1	1	9
Jumlah 2015		-	18	21	22	92	46	51
2014		-	18	21	22	92	46	51
2013		-	18	21	22	92	46	51
2012		-	17	23	7	53	48	53
2011		-	17	23	7	53	48	53

Sumber : Desa se Kecamatan Marga

TABEL 4.4 :
BANYAKNYA ORGANISASI KESENIAN DIRINCI
MENURUT JENISNYA PER DESA TAHUN 2015

No.	Desa/ Kelurahan	Kesenian				
		Barong	Gong Ke- byar	Topeng	Lainnya	
(1)	(2)	(3)	(4)	(5)	(6)	
001	Tegal Jadi	-	2	-	-	
002	Kukuh	1	3	-	-	
003	Beringkit	1	2	-	-	
004	Peken	-	2	-	-	
005	Batannyuh	1	2	-	-	
006	Kuwum	1	3	-	-	
007	Caubelayu	1	4	1	-	
008	Selanbawak	1	3	-	-	
009	Marga	1	2	1	-	
010	Petiga	1	3	-	-	
011	Tua	1	5	1	-	
012	Payangan	1	3	-	-	
013	Mrg.Dauh Puri	-	2	-	-	
014	Mrg.Dajan Puri	-	2	-	-	
015	Geluntung	1	2	-	-	
016	Baru	1	1	-	-	
	Jumlah	2015	12	41	3	-
		2014	12	41	3	-

Sumber : Desa se Kecamatan Marga

TABEL 4.5.1 :
JUMLAH TEMPAT IBADAH DIRINCI
MENURUT JENISNYA TAHUN 2015

No	Desa/ Kelurahan	Jumlah Tempat Ibadah							Jumlah
		Pura	Masjid	Langgar/ Surau	Gereja Kristen	Gereja Katolik	Vihara	Lain- nya	
(1)	(2)	(3)	(4)	(5)	(6)	(7)	(8)	(9)	(10)
001	Tegal Jadi	12	-	-	-	-	-	-	12
002	Kukuh	10	-	-	-	-	-	-	10
003	Beringkit	7	-	-	-	-	-	-	7
004	Peken	6	-	1	-	-	-	-	7
005	Batannyuh	10	-	-	-	-	-	-	10
006	Kuwum	5	-	-	-	-	-	-	5
007	Caubelayu	8	-	-	-	-	-	-	8
008	Selanbawak	12	-	-	-	-	-	-	12
009	Marga	9	-	-	-	-	-	-	9
010	Petiga	10	-	-	-	-	-	-	10
011	Tua	10	-	-	-	-	-	-	10
012	Payangan	14	-	-	-	-	-	-	14
013	Mrg.Dauh Puri	7	-	-	-	-	-	-	7
014	Mrg.Dajan Puri	7	-	-	-	-	-	-	7
015	Geluntung	5	-	-	-	-	-	-	5
016	Baru	12	-	-	-	-	-	-	12
	Jumlah 2015	144	-	1	-	-	-	-	145
	2014	153	-	1	-	-	-	-	154
	2013	153	-	1	-	-	-	-	154
	2012	153	-	1	-	-	-	-	154
	2011	153	-	1	-	-	-	-	154

Sumber : Desa se Kecamatan Marga

TABEL 4.5.2 :
BANYAKNYA PEMUKA AGAMA/ALIRAN KEPERCAYAAN
TERHADAP TUHAN YANG MAHA ESA TAHUN 2015

No	Desa/ Kelurahan	Hindu			Islam	Kris- ten	Kato- lik	Bud- ha	Lain- nya	Jum- lah
		Pende- ta	Pe- mangku	Jum- lah						
(1)	(2)	(3)	(4)	(5)	(6)	(7)	(8)	(9)	(10)	(11)
001	Tegal Jadi	-	21	21	-	-	-	-	-	-
002	Kukuh	3	40	43	-	-	-	-	-	-
003	Beringkit	-	18	18	-	-	-	-	-	-
004	Peken	3	20	23	1	-	-	-	-	1
005	Batannyuh	1	21	22	-	-	-	-	-	-
006	Kuwum	-	19	19	-	-	-	-	-	-
007	Caubelayu	4	20	24	-	-	-	-	-	-
008	Selanbawak	-	43	43	-	-	-	-	-	-
009	Marga	-	18	18	-	-	-	-	-	-
010	Petiga	-	66	66	-	-	-	-	-	-
011	Tua	1	38	39	-	-	-	-	-	-
012	Payangan	-	41	41	-	-	-	-	-	-
013	Mrg.Dauh Puri	1	13	14	-	-	-	-	-	-
014	Mrg.Dajan Puri	1	20	21	-	-	-	-	-	-
015	Geluntung	-	26	26	-	-	-	-	-	-
016	Baru	1	30	31	-	-	-	-	-	-
Jumlah 2015		15	454	469	1	-	-	-	-	1
2014		15	454	469	1	-	-	-	-	1
2013		15	454	469	1	-	-	-	-	1
2012		15	454	469	1	-	-	-	-	1
2011		15	454	469	1	-	-	-	-	1

Sumber : Desa se Kecamatan Marga

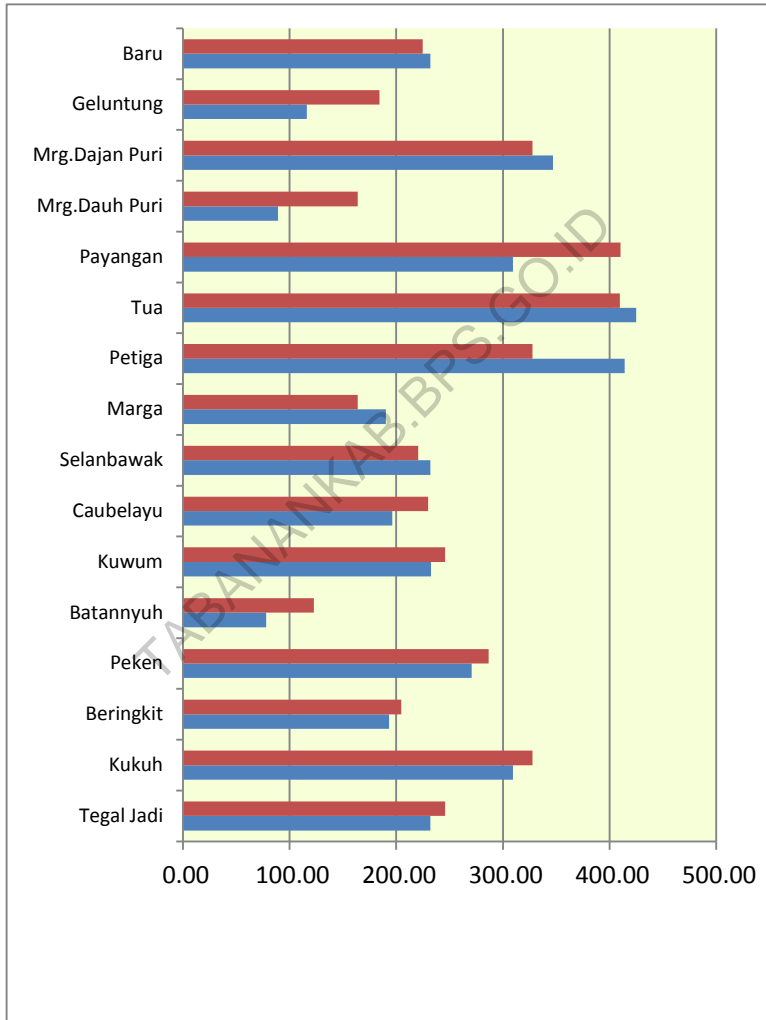


PERTANIAN



5

GRAFIK 4 :
 LUAS TANAM DAN LUAS PANEN PADI TAHUN 2015



TABEL 5.1 :
 LUAS TANAM DAN LUAS PANEN
 PADI DIRINCI PER DESA TAHUN 2015

No.	Desa/ Kelurahan	Luas Tanam (Ha)	Luas Panen (Ha)
(1)	(2)	(3)	(4)
001	Tegal Jadi	232.02	245.70
002	Kukuh	309.36	327.60
003	Beringkit	193.35	204.75
004	Peken	270.69	286.65
005	Batannyuh	77.90	122.85
006	Kuwum	232.56	245.70
007	Caubelayu	196.35	229.75
008	Selanbawak	232.02	220.70
009	Marga	190.35	163.80
010	Petiga	414.00	327.60
011	Tua	425.00	409.50
012	Payangan	309.36	410.10
013	Mrg.Dauh Puri	89.00	163.80
014	Mrg.Dajan Puri	347.01	327.60
015	Geluntung	116.01	184.15
016	Baru	232.01	224.75
	Jumlah	3 866.99	4 095.00
		2014	3 867.00
		2015	4 095.00

Sumber : UPTD Kecamatan Marga

TABEL 5.2 :
 LUAS TANAM DAN LUAS PANEN
 JAGUNG DIRINCI PER DESA TAHUN 2015

No.	Desa/ Kelurahan	Luas Tanam (Ha)	Luas Panen (Ha)
(1)	(2)	(3)	(4)
001	Tegal Jadi	-	-
002	Kukuh	-	-
003	Beringkit	-	-
004	Peken	-	-
005	Batannyuh	-	-
006	Kuwum	-	-
007	Caubelayu	-	-
008	Selanbawak	-	-
009	Marga	-	-
010	Petiga	-	-
011	Tua	-	-
012	Payangan	-	-
013	Mrg.Dauh Puri	-	-
014	Mrg.Dajan Puri	-	-
015	Geluntung	-	-
016	Baru	-	-
	Jumlah		
	2015	-	-
	2014	-	-

Sumber : UPTD Kecamatan Marga

TABEL 5.3 :
 LUAS TANAM DAN LUAS PANEN
 UBI JALAR DIRINCI PER DESA TAHUN 2015

No.	Desa/ Kelurahan	Luas Tanam (Ha)	Luas Panen (Ha)
(1)	(2)	(3)	(4)
001	Tegal Jadi	-	-
002	Kukuh	-	-
003	Beringkit	-	-
004	Peken	-	-
005	Batannyuh	-	-
006	Kuwum	-	-
007	Caubelayu	-	-
008	Selanbawak	-	-
009	Marga	-	-
010	Petiga	-	-
011	Tua	-	-
012	Payangan	-	-
013	Mrg.Dauh Puri	-	-
014	Mrg.Dajan Puri	-	-
015	Geluntung	-	-
016	Baru	-	-
	Jumlah		
	2015	-	-
	2014	-	-

Sumber : UPTD Kecamatan Marga

TABEL 5.4 :
 LUAS TANAM DAN LUAS PANEN
 UBI KAYU DIRINCI PER DESA TAHUN 2015

No.	Desa/ Kelurahan	Luas Tanam (Ha)	Luas Panen (Ha)
(1)	(2)	(3)	(4)
001	Tegal Jadi	-	-
002	Kukuh	-	-
003	Beringkit	-	-
004	Peken	-	-
005	Batannyuh	-	-
006	Kuwum	-	-
007	Caubelayu	-	-
008	Selanbawak	-	-
009	Marga	4.0	4.0
010	Petiga	-	-
011	Tua	-	-
012	Payangan	6.0	6.0
013	Mrg.Dauh Puri	-	-
014	Mrg.Dajan Puri	7.0	7.0
015	Geluntung	-	-
016	Baru	-	-
	Jumlah		
	2015	17.00	17.00
	2014	17.00	19.00

Sumber : UPTD Kecamatan Marga

TABEL 5.5 :
 LUAS TANAM DAN LUAS PANEN
 KACANG HIJAU DIRINCI PER DESA TAHUN 2015

No.	Desa/ Kelurahan	Luas Tanam (Ha)	Luas Panen (Ha)
(1)	(2)	(3)	(4)
001	Tegal Jadi	-	-
002	Kukuh	-	-
003	Beringkit	-	-
004	Peken	-	-
005	Batannyuh	-	-
006	Kuwum	-	-
007	Caubelayu	-	-
008	Selanbawak	-	-
009	Marga	-	-
010	Petiga	-	-
011	Tua	-	-
012	Payangan	-	-
013	Mrg.Dauh Puri	-	-
014	Mrg.Dajan Puri	-	-
015	Geluntung	-	-
016	Baru	-	-
	Jumlah	2015	-
		2014	-

Sumber : UPTD Kecamatan Marga

TABEL 5.6 :
 LUAS TANAM DAN LUAS PANEN
 KACANG KEDELAI DIRINCI PER DESA TAHUN 2015

No.	Desa/ Kelurahan	Luas Tanam (Ha)	Luas Panen (Ha)
(1)	(2)	(3)	(4)
001	Tegal Jadi	-	-
002	Kukuh	-	-
003	Beringkit	-	-
004	Peken	-	-
005	Batannyuh	-	-
006	Kuwum	-	-
007	Caubelayu	-	-
008	Selanbawak	-	-
009	Marga	-	-
010	Petiga	-	-
011	Tua	-	-
012	Payangan	-	-
013	Mrg.Dauh Puri	-	-
014	Mrg.Dajan Puri	-	-
015	Geluntung	-	-
016	Baru	-	-
	Jumlah	2015	-
		2014	-

Sumber : UPTD Kecamatan Marga

TABEL 5.7 :
 LUAS TANAM DAN LUAS PANEN
 KACANG MERAH DIRINCI PER DESA TAHUN 2015

No.	Desa/ Kelurahan	Luas Tanam (Ha)	Luas Panen (Ha)
(1)	(2)	(3)	(4)
001	Tegal Jadi	-	-
002	Kukuh	-	-
003	Beringkit	-	-
004	Peken	-	-
005	Batannyuh	-	-
006	Kuwum	-	-
007	Caubelayu	-	-
008	Selanbawak	-	-
009	Marga	-	-
010	Petiga	-	-
011	Tua	-	-
012	Payangan	-	-
013	Mrg.Dauh Puri	-	-
014	Mrg.Dajan Puri	-	-
015	Geluntung	-	-
016	Baru	-	-
	Jumlah	2015	-
		2014	-

Sumber : UPTD Kecamatan Marga

TABEL 5.8.:
JUMLAH POHON DAN PRODUKSI TANAMAN
BUAH-BUAHAN DIRINCI PER DESA TAHUN 2015

No	Desa/ Kelurahan	Jeruk		Jambu Biji		Jambu Air	
		Pohon	Produk- si (Ton)	Po- hon	Produk- si (Ton)	Po- hon	Produk- si (Ton)
(1)	(2)	(3)	(4)	(5)	(6)	(7)	(8)
001	Tegal Jadi	-	-	-	-	-	-
002	Kukuh	-	-	-	-	-	-
003	Beringkit	-	-	-	-	-	-
004	Peken	-	-	-	-	-	-
005	Batannyuh	-	-	-	-	-	-
006	Kuwum	-	-	-	-	-	-
007	Caubelayu	-	-	-	-	-	-
008	Selanbawak	-	-	-	-	-	-
009	Marga	-	-	-	-	-	-
010	Petiga	-	-	-	-	-	-
011	Tua	-	-	-	-	-	-
012	Payangan	-	-	-	-	-	-
013	Mrg.Dauh Puri	-	-	-	-	-	-
014	Mrg.Dajan Puri	-	-	-	-	-	-
015	Geluntung	-	-	-	-	-	-
016	Baru	-	-	-	-	-	-
	Jumlah 2015	-	-	-	-	-	-
	2014	-	-	-	-	-	-

Sumber : UPTD Kecamatan Marga

TABEL 5.8.:
(LANJUTAN)

No	Desa/ Kelurahan	Sawo		Nanas		Pepaya	
		Pohon	Produk- si (Ton)	Pohon	Produk- si (Ton)	Po- hon	Produk- si (Ton)
(1)	(2)	(3)	(4)	(5)	(6)	(7)	(8)
001	Tegal Jadi	-	-	-	-	-	-
002	Kukuh	-	-	-	-	-	-
003	Beringkit	-	-	-	-	-	-
004	Peken	-	-	-	-	-	-
005	Batannyuh	-	-	-	-	-	-
006	Kuwum	-	-	-	-	-	-
007	Caubelayu	-	-	-	-	-	-
008	Selanbawak	-	-	-	-	-	-
009	Marga	-	-	-	-	-	-
010	Petiga	-	-	-	-	-	-
011	Tua	-	-	-	-	-	-
012	Payangan	-	-	-	-	-	-
013	Mrg.Dauh Puri	-	-	-	-	-	-
014	Mrg.Dajan Puri	-	-	-	-	-	-
015	Geluntung	-	-	-	-	-	-
016	Baru	-	-	-	-	-	-
	Jumlah 2015	-	-	-	-	-	-
	2014	-	-	-	-	-	-

Sumber : UPTD Kecamatan Marga

TABEL 5.8.:
(LANJUTAN)

No	Desa/ Kelurahan	Pisang		Nangka		Duku	
		Pohon	Produk- si (Ton)	Pohon	Produk- si (Ton)	Pohon	Produk- si (Ton)
(1)	(2)	(3)	(4)	(5)	(6)	(7)	(8)
001	Tegal Jadi	-	-	-	-	-	-
002	Kukuh	-	-	-	-	-	-
003	Beringkit	-	-	-	-	-	-
004	Peken	-	-	-	-	-	-
005	Batannyuh	-	-	-	-	-	-
006	Kuwum	-	-	-	-	-	-
007	Caubelayu	-	-	-	-	-	-
008	Selanbawak	-	-	-	-	-	-
009	Marga	-	-	-	-	-	-
010	Petiga	-	-	-	-	-	-
011	Tua	-	-	-	-	-	-
012	Payangan	-	-	-	-	-	-
013	Mrg.Dauh Puri	-	-	-	-	-	-
014	Mrg.Dajan Puri	-	-	-	-	-	-
015	Geluntung	-	-	-	-	-	-
016	Baru	-	-	-	-	-	-
	Jumlah 2015	-	-	-	-	-	-
	2014	-	-	-	-	-	-

Sumber : UPTD Kecamatan Marga

TABEL 5.8.:
(LANJUTAN)

No	Desa/ Kelurahan	Rambutan		Semangka		Salak	
		Pohon	Produk- si (Ton)	Pohon	Produk- si (Ton)	Pohon	Produk- si (Ton)
(1)	(2)	(3)	(4)	(5)	(6)	(7)	(8)
001	Tegal Jadi	-	-	-	-	-	-
002	Kukuh	-	-	-	-	-	-
003	Beringkit	-	-	-	-	-	-
004	Peken	-	-	-	-	-	-
005	Batannyuh	-	-	-	-	-	-
006	Kuwum	-	-	-	-	-	-
007	Caubelayu	-	-	-	-	-	-
008	Selanbawak	-	-	-	-	-	-
009	Marga	-	-	-	-	-	-
010	Petiga	-	-	-	-	-	-
011	Tua	-	-	-	-	-	-
012	Payangan	-	-	-	-	-	-
013	Mrg.Dauh Puri	-	-	-	-	-	-
014	Mrg.Dajan Puri	-	-	-	-	-	-
015	Geluntung	-	-	-	-	-	-
016	Baru	-	-	-	-	-	-
	Jumlah 2015	-	-	-	-	-	-
	2014	-	-	-	-	-	-

TABEL 5.8.:
(LANJUTAN)

No	Desa/ Kelurahan	Apokat		Anggur		Mangga	
		Pohon	Produk- si (Ton)	Pohon	Produk- si (Ton)	Pohon	Produk- si (Ton)
(1)	(2)	(3)	(4)	(5)	(6)	(7)	(8)
001	Tegal Jadi	-	-	-	-	-	-
002	Kukuh	-	-	-	-	-	-
003	Beringkit	-	-	-	-	-	-
004	Peken	-	-	-	-	-	-
005	Batannyuh	-	-	-	-	-	-
006	Kuwum	-	-	-	-	-	-
007	Caubelayu	-	-	-	-	-	-
008	Selanbawak	-	-	-	-	-	-
009	Marga	-	-	-	-	-	-
010	Petiga	-	-	-	-	-	-
011	Tua	-	-	-	-	-	-
012	Payangan	-	-	-	-	-	-
013	Mrg.Dauh Puri	-	-	-	-	-	-
014	Mrg.Dajan Puri	-	-	-	-	-	-
015	Geluntung	-	-	-	-	-	-
016	Baru	-	-	-	-	-	-
	Jumlah 2015	-	-	-	-	-	-
	2014	-	-	-	-	-	-

Sumber : UPTD Kecamatan Marga

TABEL 5.8.:
(LANJUTAN)

No	Desa/ Kelurahan	Manggis		Durian		Lainnya	
		Pohon	Produk- si (Ton)	Pohon	Produk- si (Ton)	Pohon	Produk- si (Ton)
(1)	(2)	(3)	(4)	(5)	(6)	(7)	(8)
001	Tegal Jadi	-	-	-	-	-	-
002	Kukuh	-	-	-	-	-	-
003	Beringkit	-	-	-	-	-	-
004	Peken	-	-	-	-	-	-
005	Batannyuh	-	-	-	-	-	-
006	Kuwum	-	-	-	-	-	-
007	Caubelayu	-	-	-	-	-	-
008	Selanbawak	-	-	-	-	-	-
009	Marga	-	-	-	-	-	-
010	Petiga	-	-	-	-	-	-
011	Tua	-	-	-	-	-	-
012	Payangan	-	-	-	-	-	-
013	Mrg.Dauh Puri	-	-	-	-	-	-
014	Mrg.Dajan Puri	-	-	-	-	-	-
015	Geluntung	-	-	-	-	-	-
016	Baru	-	-	-	-	-	-
Jumlah 2015		-	-	-	-	-	-
2014		-	-	-	-	-	-

Sumber : UPTD Kecamatan Marga

TABEL 5.9 :
LUAS TANAM DAN PRODUKSI PERKEBUNAN
RAKYAT DIRINCI PER DESA TAHUN 2015

No	Desa/ Kelurahan	Kopi		Cengkeh		Kelapa	
		Luas Tanam (Ha)	Pro- duksi (Kwt)	Luas Tanam (Ha)	Produk- si (Kwt)	Luas Tanam (Ha)	Produk- si (Kwt)
(1)	(2)	(3)	(4)	(5)	(6)	(7)	(8)
001	Tegal Jadi	1.25	4.20	4.00	0.20	6.71	5.40
002	Kukuh	1.50	4.20	-	-	1.01	6.00
003	Beringkit	-	-	-	-	0.58	3.50
004	Peken	0.50	2.10	1.00	0.10	1.13	6.80
005	Batannyuh	-	-	-	-	0.96	5.90
006	Kuwum	0.75	2.20	2.50	0.10	0.49	4.90
007	Caubelayu	8.75	35.00	-	-	1.00	8.20
008	Selanbawak	3.00	10.30	-	-	1.19	7.20
009	Marga	1.50	5.30	6.50	0.12	0.83	5.20
010	Petiga	1.80	7.20	15.60	1.20	0.54	3.20
011	Tua	2.80	9.70	332.40	3.30	0.66	3.80
012	Payangan	3.00	11.30	33.00	3.50	1.54	9.90
013	Mrg.Dauh Puri	0.90	3.30	3.90	0.10	0.50	3.00
014	Mrg.Dajan Puri	0.60	2.40	2.60	0.10	0.33	1.80
015	Geluntung	1.20	4.50	10.40	0.60	0.36	2.10
016	Baru	4.20	15.50	48.60	4.20	0.98	5.90
Jumlah 2015		31.75	117.20	460.50	13.52	18.81	82.80
2014		31.75	117.20	460.50	13.52	18.81	82.80

TABEL 5.9 :
(LANJUTAN)

No	Desa/ Kelurahan	Tembakau		Kakao		Panili	
		Luas Tanam (Ha)	Produk- si (Kwt)	Luas Tanam (Ha)	Produk- si (Kwt)	Luas Tanam (Ha)	Produk- si (Kwt)
(1)	(2)	(3)	(4)	(5)	(6)	(7)	(8)
001	Tegal Jadi	-	-	1.60	5.80	-	-
002	Kukuh	-	-	1.72	0.10	-	-
003	Beringkit	-	-	0.05	0.40	-	-
004	Peken	-	-	0.50	2.40	-	-
005	Batannyuh	-	-	5.18	30.70	-	-
006	Kuwum	-	-	11.08	22.60	0.20	-
007	Caubelayu	-	-	27.44	134.80	2.00	-
008	Selanbawak	-	-	4.75	18.00	-	-
009	Marga	-	-	10.95	22.90	-	-
010	Petiga	-	-	6.57	37.80	0.65	-
011	Tua	-	-	20.28	115.20	-	-
012	Payangan	-	-	18.82	117.10	4.50	-
013	Mrg.Dauh Puri	-	-	6.57	17.50	-	-
014	Mrg.Dajan Puri	-	-	4.38	11.80	-	-
015	Geluntung	-	-	4.38	25.30	-	-
016	Baru	-	-	30.40	168.30	-	-
	Jumlah 2015	-	-	154.67	730.70	7.35	-
	2014	-	-	154.70	730.70	7.35	-

TABEL 5.9 :
(LANJUTAN)

No	Desa/ Kelurahan	Jambu Mete		Kapuk		Lainnya	
		Luas Tanam (Ha)	Produk- si (Kwt)	Luas Tanam (Ha)	Produk- si (Kwt)	Luas Tanam (Ha)	Produk- si (Kwt)
(1)	(2)	(3)	(4)	(5)	(6)	(7)	(8)
001	Tegal Jadi	-	-	-	-	-	-
002	Kukuh	-	-	-	-	-	-
003	Beringkit	-	-	-	-	-	-
004	Peken	-	-	-	-	-	-
005	Batannyuh	-	-	-	-	-	-
006	Kuwum	-	-	-	-	-	-
007	Caubelayu	-	-	-	-	-	-
008	Selanbawak	-	-	-	-	-	-
009	Marga	-	-	-	-	-	-
010	Petiga	-	-	-	-	-	-
011	Tua	-	-	-	-	-	-
012	Payangan	-	-	-	-	-	-
013	Mrg.Dauh Puri	-	-	-	-	-	-
014	Mrg.Dajan Puri	-	-	-	-	-	-
015	Geluntung	-	-	-	-	-	-
016	Baru	-	-	-	-	-	-
	Jumlah 2015	-	-	-	-	-	-
	2014	-	-	-	-	-	-

TABEL 5.10 :
BANYAKNYA POPULASI TERNAK MENURUT
JENISNYA DIRINCI PER DESA TAHUN 2015

No.	Desa/ Kelurahan	Jenis Ternak			
		Sapi	Kambing	Babi	Kuda
(1)	(2)	(3)	(4)	(5)	(6)
001	Tegal Jadi	290	-	513	-
002	Kukuh	362	-	1 533	-
003	Beringkit	340	-	1 102	-
004	Peken	315	-	880	-
005	Batannyuh	445	-	740	-
006	Kuwum	651	-	1 333	-
007	Caubelayu	1 010	-	1 097	-
008	Selanbawak	675	-	1 711	-
009	Marga	445	-	660	-
010	Petiga	603	-	642	-
011	Tua	344	-	1 291	-
012	Payangan	101	-	2 154	-
013	Mrg.Dauh Puri	267	-	1 061	-
014	Mrg.Dajan Puri	276	-	627	-
015	Geluntung	401	-	851	-
016	Baru	560	-	1 157	-
	Jumlah				
	2015	7 085	-	17 352	-
	2014	7 994	-	15 917	-

Sumber : UPTD Kecamatan Marga

TABEL 5.10 :
(LANJUTAN)

No.	Desa/ Kelurahan	Jenis Ternak				
		Sapi Perah	Domba	Kerbau	Kelinci	
(1)	(2)	(3)	(4)	(5)	(6)	
001	Tegal Jadi	-	-	-	-	
002	Kukuh	-	-	-	-	
003	Beringkit	-	-	-	-	
004	Peken	-	-	-	-	
005	Batannyuh	-	-	-	-	
006	Kuwum	-	-	-	-	
007	Caubelayu	-	-	-	-	
008	Selanbawak	-	-	-	-	
009	Marga	-	-	-	5	
010	Petiga	-	-	-	-	
011	Tua	-	-	-	-	
012	Payangan	-	-	-	-	
013	Mrg.Dauh Puri	-	-	-	-	
014	Mrg.Dajan Puri	-	-	-	11	
015	Geluntung	-	-	-	-	
016	Baru	-	-	-	-	
	Jumlah	2015	-	-	-	16
		2014	-	-	-	16

Sumber : UPTD Kecamatan Marga

TABEL 5.11.:
BANYAKNYA POPULASI UNGGAS MENURUT JENISNYA
DIRINCI PER DESA AKHIR TAHUN 2015

No.	Desa/ Kelurahan	Jenis Ternak					
		Ayam Ras Petelor	Ayam Ras Pedaging	Ayam Buras	Itik	Lainnya	
(1)	(2)	(3)	(4)	(5)	(6)	(7)	
001	Tegal Jadi	-	7 840	4 482	917	-	
002	Kukuh	500	8 372	3 420	1 184	-	
003	Beringkit	-	2 970	1 984	306	-	
004	Peken	-	6 860	3 144	167	-	
005	Batannyuh	-	6 402	2 676	147	-	
006	Kuwum	-	29 760	4 926	361	-	
007	Caubelayu	-	58 650	3 841	273	-	
008	Selanbawak	2 000	44 500	3 719	591	-	
009	Marga	-	-	2 600	96	-	
010	Petiga	-	45 990	6 000	-	-	
011	Tua	-	82 840	4 300	-	-	
012	Payangan	-	27 621	7 500	264	-	
013	Mrg.Dauh Puri	-	14 550	2 050	175	-	
014	Mrg.Dajan Puri	-	11 640	4 850	-	-	
015	Geluntung	-	-	3 800	135	-	
016	Baru	-	14 550	6 000	-	-	
	Jumlah	2015	3 100	362 545	65 292	4 616	-
		2014	3 100	492 700	70 709	5 972	-

Sumber : UPTD Kecamatan Marga

TABEL 5.12 :
 PRODUKSI IKAN DIRINCI MENURUT
 JENISNYA PER DESA TAHUN 2015

No.	Desa/ Kelurahan	Ikan Laut (Kg)			Ikan Air Tawar (Kg)	Jumlah (Kg)
		Tongkol	Teri	Lainnya		
(1)	(2)	(3)	(4)	(5)	(6)	(7)
001	Tegal Jadi	-	-	-	-	-
002	Kukuh	-	-	-	-	-
003	Beringkit	-	-	-	-	-
004	Peken	-	-	-	-	-
005	Batannyuh	-	-	-	-	-
006	Kuwum	-	-	-	-	-
007	Caubelayu	-	-	-	-	-
008	Selanbawak	-	-	-	-	-
009	Marga	-	-	-	-	-
010	Petiga	-	-	-	-	-
011	Tua	-	-	-	-	-
012	Payangan	-	-	-	-	-
013	Mrg.Dauh Puri	-	-	-	-	-
014	Mrg.Dajan Puri	-	-	-	-	-
015	Geluntung	-	-	-	-	-
016	Baru	-	-	-	-	-
	Jumlah	2015	-	-	-	-
		2014	-	-	-	-

Sumber : UPTD Kecamatan Marga


TABEL 5.13. :
JUMLAH SUBAK DAN LUAS AREAL BAKU SUBAK
DIRINCI MENURUT JENIS IRIGASI TAHUN 2015

No.	Desa/ Kelurahan	Jumlah Subak	Luas Areal (Ha)				Total Luas (Ha)	
			Semi Teknis	Sederhana	Sederha- na Non PU	Tadah Hujan		
(1)	(2)	(3)	(4)	(5)	(6)	(7)	(8)	
001	Tegal Jadi	3.0	61.0	95.0	-	-	156.0	
002	Kukuh	4.0	-	142.5	-	-	142.5	
003	Beringkit	1.0	90.0	-	-	-	90.0	
004	Peken	1.0	31.0	14.0	-	-	45.0	
005	Batannyuh	1.0	44.0	64.0	-	-	108.0	
006	Kuwum	1.0	-	153.0	-	-	153.0	
007	Caubelayu	2.0	64.0	100.0	-	-	164.0	
008	Selanbawak	1.0	125.0	-	-	-	125.0	
009	Marga	1.0	101.0	26.0	-	-	127.0	
010	Petiga	2.0	-	197.0	-	-	197.0	
011	Tua	3.0	-	188.0	-	-	188.0	
012	Payangan	2.0	-	212.0	-	-	212.0	
013	Mrg.Dauh Puri	2.0	-	66.0	-	-	66.0	
014	Mrg.Dajan Puri	1.0	-	147.0	-	-	147.0	
015	Geluntung	1.0	-	112.0	-	-	112.0	
016	Baru	3.0	-	173.0	-	-	173.0	
	Jumlah	2015	29.0	516.0	1689.5	-	-	2205.5
		2014	29.0	516.0	1689.5	-	-	2280.0

Sumber : UPTD Kecamatan Marga

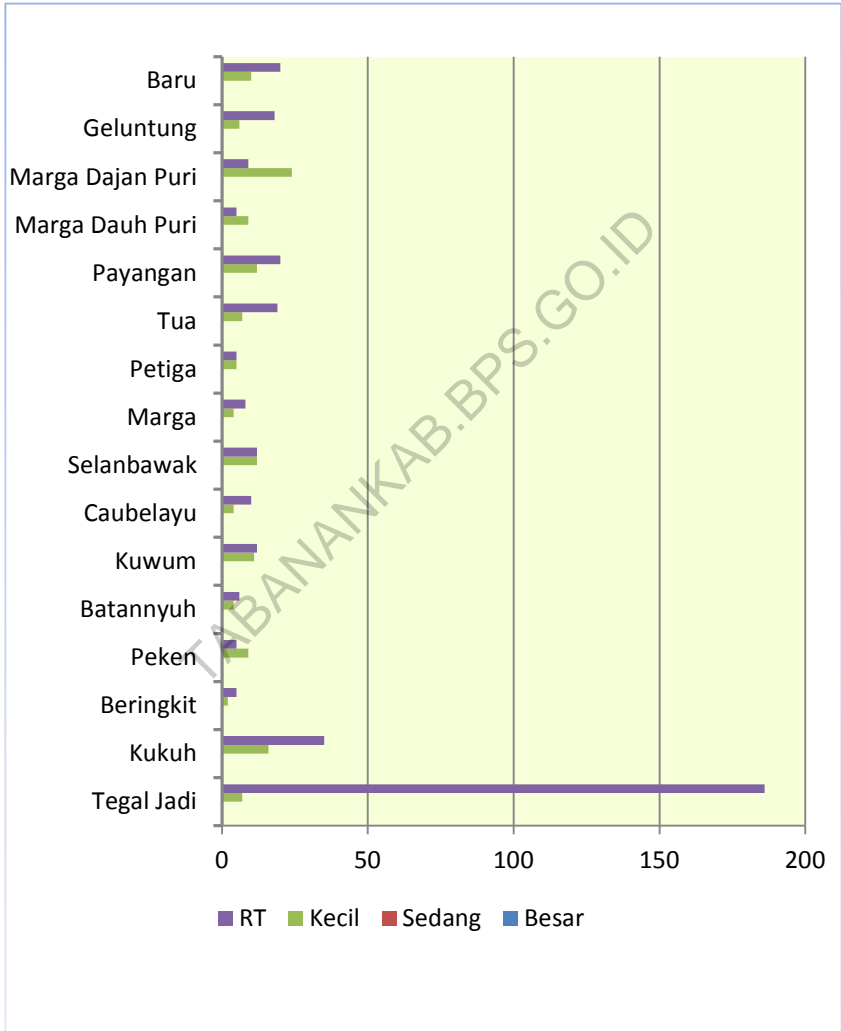


PERINDUSTRIAN



PANANKALIPS.GO.ID

GRAFIK 5 :
 BANYAKNYA INDUSTRI BESAR, SEDANG, KECIL
 DAN KERAJINAN RUMAH TANGGA TAHUN 2015



TABEL 6.1 :
BANYAKNYA PERUSAHAAN INDUSTRI MENURUT
KELOMPOK INDUSTRI DIRINCI PER DESA TAHUN 2015

No.	Desa/ Kelurahan	Kategori Industri				
		Besar	Sedang	Kecil	Kerajinan Rmh Tangga	
(1)	(2)	(3)	(4)	(5)	(6)	
001	Tegal Jadi	-	-	7	186	
002	Kukuh	-	-	16	35	
003	Beringkit	-	-	2	5	
004	Peken	-	-	9	5	
005	Batannyuh	-	-	4	6	
006	Kuwum	-	-	11	12	
007	Caubelayu	-	-	4	10	
008	Selanbawak	-	-	12	12	
009	Marga	-	-	4	8	
010	Petiga	-	-	5	5	
011	Tua	-	-	7	19	
012	Payangan	-	-	12	20	
013	Marga Dauh Puri	-	-	9	5	
014	Marga Dajan Puri	-	-	24	9	
015	Geluntung	-	-	6	18	
016	Baru	-	-	10	20	
	Jumlah	2015	-	-	142	375
		2014	-	-	142	375

Sumber : Desa se Kecamatan Marga

TABEL 6.2 :
JUMLAH TENAGA KERJA PERUSAHAAN INDUSTRI
MENURUT KELOMPOK INDUSTRI DIRINCI PER DESA TAHUN 2015

No.	Desa/ Kelurahan	Kategori Industri				
		Besar	Sedang	Kecil	Kerajinan Rmh Tangga	
(1)	(2)	(3)	(4)	(5)	(6)	
001	Tegal Jadi	-	-	21	186	
002	Kukuh	-	-	48	35	
003	Beringkit	-	-	6	5	
004	Peken	-	-	27	5	
005	Batannyuh	-	-	12	6	
006	Kuwum	-	-	33	12	
007	Caubelayu	-	-	12	10	
008	Selanbawak	-	-	36	12	
009	Marga	-	-	3	8	
010	Petiga	-	-	15	5	
011	Tua	-	-	21	19	
012	Payangan	-	-	36	20	
013	Marga Dauh Puri	-	-	27	5	
014	Marga Dajan Puri	-	-	72	9	
015	Geluntung	-	-	18	18	
016	Baru	-	-	30	20	
	Jumlah	2015	-	-	417	375
		2014	-	-	417	375

Sumber : Desa se Kecamatan Marga



PERDAGANGAN



7

PERANANKAB.PDS.GO.ID

TABEL 7.1 :
JUMLAH SARANA PEREKONOMIAN MENURUT
JENISNYA DIRINCI PER DESA TAHUN 2015

No.	Desa/ Kelurahan	Pasar Umum		Kelompok Pertokoan	Lainnya
		Bangunan Permanen	Bangunan Semi Permanen		
(1)	(2)	(3)	(4)	(5)	(6)
001	Tegal Jadi	-	-	-	-
002	Kukuh	-	-	-	1
003	Beringkit	-	-	-	-
004	Peken	-	-	-	-
005	Batannyuh	-	-	-	-
006	Kuwum	-	-	-	-
007	Caubelayu	-	-	-	-
008	Selanbawak	-	-	-	-
009	Marga	1	-	2	-
010	Petiga	-	-	-	-
011	Tua	-	-	-	-
012	Payangan	-	-	-	-
013	Marga Dauh Puri	-	-	-	-
014	Marga Dajan Puri	-	-	-	-
015	Geluntung	-	-	-	-
016	Baru	-	-	-	-
	Jumlah				
	2015	1	-	2	1
	2014	1	-	2	1

Sumber : Desa se Kecamatan Marga

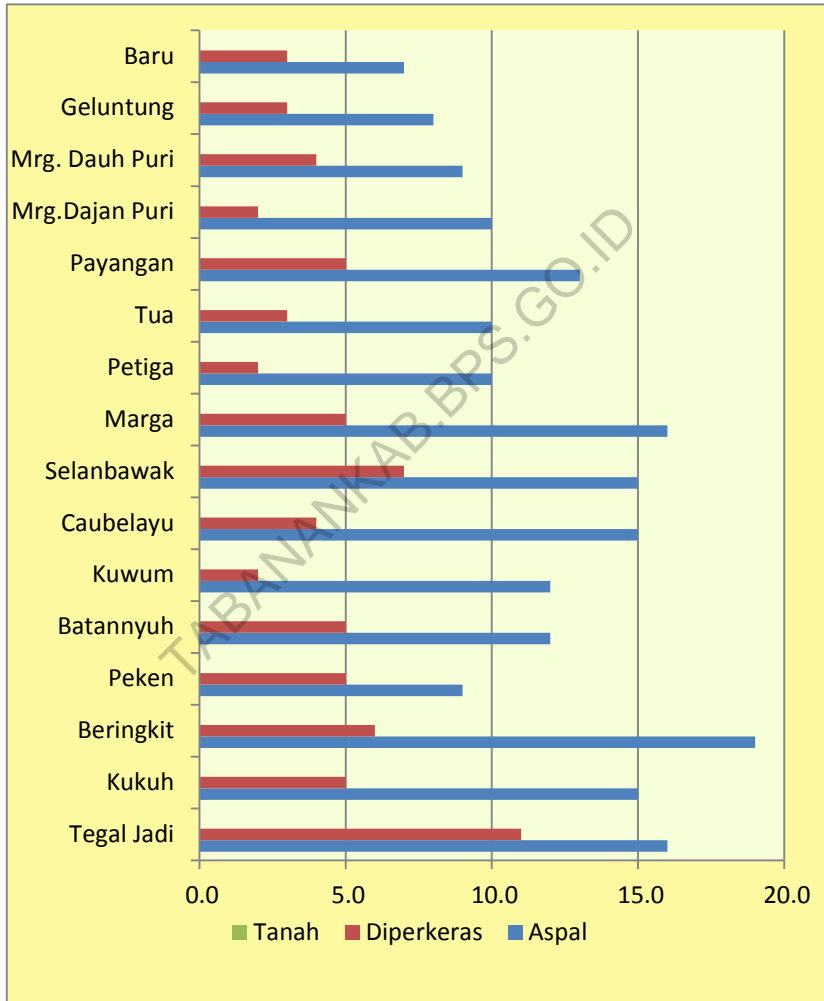


TRANSPORTASI, KOMUNIKASI DAN PARIWISATA



TABANANKABUPATEN.GO.ID

GRAFIK 6 :
 PANJANG JALAN DIRINCI MENURUT JENIS
 PERMUKAAN JALAN TAHUN 2015



TABEL 8.1 :
PANJANG JALAN MENURUT JENIS PERMUKAAN JALAN
DAN JUMLAH JEMBATAN KEADAAN TAHUN 2015

No.	Desa/ Kelurahan	Jenis Permukaan Jalan (Km)			Jumlah Jem- batan	
		Aspal	Diperkeras	Tanah		
(1)	(2)	(3)	(4)	(5)	(6)	
001	Tegal Jadi	16	11	-	1	
002	Kukuh	15	5	-	-	
003	Beringkit	19	6	-	-	
004	Peken	9	5	-	-	
005	Batannyuh	12	5	-	2	
006	Kuwum	12	2	-	2	
007	Caubelayu	15	4	-	2	
008	Selanbawak	15	7	-	3	
009	Marga	16	5	-	2	
010	Petiga	10	2	-	1	
011	Tua	10	3	-	1	
012	Payangan	13	5	-	2	
013	Marga Dauh Puri	9	4	-	-	
014	Marga Dajan Puri	10	2	-	1	
015	Geluntung	8	3	-	2	
016	Baru	7	3	-	1	
	Jumlah	2015	196.0	72.0	-	20
		2014	196.0	72.0	-	20

Sumber : Desa se Kecamatan Marga

TABEL 8.2.1 :
BANYAKNYA KENDARAAN BERMOTOR
MENURUT JENISNYA KEADAAN TAHUN 2015

No	Desa/ Kelurahan	Jenis Kendaraan Bermotor						
		Sepeda Motor	Taxi	Bemo Roda 4	Mini Bus/Bus	Truk	Pickup	Mobil Lainnya
(1)	(2)	(3)	(4)	(5)	(6)	(7)	(8)	(9)
001	Tegal Jadi	911	2	-	3	5	4	-
002	Kukuh	800	2	-	6	9	11	-
003	Beringkit	540	2	-	4	11	11	-
004	Peken	408	1	-	22	9	22	-
005	Batannyuh	411	1	-	12	10	21	-
006	Kuwum	500	1	-	5	6	15	-
007	Caubelayu	300	-	-	-	4	12	-
008	Selanbawak	250	3	-	2	7	22	-
009	Marga	560	7	-	17	21	23	-
010	Petiga	320	-	-	5	14	15	-
011	Tua	260	2	-	1	12	15	-
012	Payangan	401	-	-	-	3	2	-
013	Marga Dauh Puri	430	-	-	-	-	1	-
014	Marga Dajan Puri	440	-	-	1	-	5	-
015	Geluntung	540	-	-	1	-	1	-
016	Baru	263	3	-	1	1	11	-
	Jumlah 2015	7 334	24	-	80	112	191	-
	2014	7 334	24	-	80	112	191	-

Sumber : Desa se Kecamatan Marga

TABEL 8.2.2 :
BANYAKNYA KENDARAAN TIDAK BERMOTOR
MENURUT JENISNYA KEADAAN TAHUN 2015

No.	Desa/ Kelurahan	Jenis Kendaraan Tidak Bermotor			
		Sepeda	Dokar/ Delman	Gerobak	Lainnya
(1)	(2)	(3)	(4)	(5)	(6)
001	Tegal Jadi	107	-	-	-
002	Kukuh	108	-	-	-
003	Beringkit	112	-	-	-
004	Peken	120	-	-	-
005	Batannyuh	104	-	-	-
006	Kuwum	99	-	-	-
007	Caubelayu	110	-	-	-
008	Selambawak	115	-	-	-
009	Marga	111	-	-	-
010	Petiga	109	-	-	-
011	Tua	115	-	-	-
012	Payangan	123	-	-	-
013	Marga Dauh Puri	116	-	-	-
014	Marga Dajan Puri	113	-	-	-
015	Geluntung	100	-	-	-
016	Baru	136	-	-	-
	Jumlah	2015	1 801	-	-
		2014	1 801	-	-

Sumber : Desa se Kecamatan Marga

TABEL 8.3 :
BANYAKNYA SARANA KOMUNIKASI MENURUT
JENISNYA DIRINCI PER DESA TAHUN 2015

No.	Desa/ Kelurahan	Kantor Pos	Kantor Pos Pem- bantu	Kantor Telpon	
(1)	(2)	(3)	(4)	(5)	
001	Tegal Jadi	-	-	-	
002	Kukuh	-	-	-	
003	Beringkit	-	-	-	
004	Peken	-	-	-	
005	Batannyuh	-	-	-	
006	Kuwum	-	-	-	
007	Caubelayu	-	-	-	
008	Selanbawak	-	-	-	
009	Marga	-	1	-	
010	Petiga	-	-	-	
011	Tua	-	-	-	
012	Payangan	-	-	-	
013	Marga Dauh Puri	-	-	-	
014	Marga Dajan Puri	-	-	-	
015	Geluntung	-	-	-	
016	Baru	-	-	-	
	Jumlah	2015	-	1	-
		2014	-	1	-

Sumber : Desa se Kecamatan Marga

TABEL 8.4 :
JUMLAH HOTEL DAN JUMLAH KAMAR MENURUT
JENISNYA DIRINCI PER DESA TAHUN 2015

No.	Desa/ Kelurahan	Bintang	Non Bintang	Jumlah Kamar	Jumlah Tem- pat Tidur
(1)	(2)	(3)	(4)	(5)	(6)
001	Tegal Jadi	-	-	-	-
002	Kukuh	-	-	-	-
003	Beringkit	-	1	14	14
004	Peken	-	3	59	59
005	Batannyuh	-	-	-	-
006	Kuwum	-	-	-	-
007	Caubelayu	-	-	-	-
008	Selanbawak	-	-	-	-
009	Marga	-	2	12	12
010	Petiga	-	-	-	-
011	Tua	-	-	-	-
012	Payangan	-	-	-	-
013	Marga Dauh Puri	-	-	-	-
014	Marga Dajan Puri	-	-	-	-
015	Geluntung	-	-	-	-
016	Baru	-	-	-	-
	Jumlah	2015	-	6	85
		2014	-	6	85

Sumber : Desa se Kecamatan Marga

TABEL 8.5 :
JUMLAH RESTORAN/RUMAH MAKAN, WARUNG
DAN ART SHOP DIRINCI PER DESA TAHUN 2015

No.	Desa/ Kelurahan	Restoran/ Rumah Makan	Warung	Art Shop	Lainnya	
(1)	(2)	(3)	(4)	(5)	(6)	
001	Tegal Jadi	-	37	-	-	
002	Kukuh	-	44	-	3	
003	Beringkit	-	23	-	-	
004	Peken	2	35	-	-	
005	Batannyuh	-	47	-	2	
006	Kuwum	1	51	-	4	
007	Caubelayu	-	22	-	-	
008	Selanbawak	-	46	-	-	
009	Marga	-	170	-	3	
010	Petiga	-	39	-	2	
011	Tua	1	27	-	-	
012	Payangan	-	20	-	-	
013	Marga Dauh Puri	-	39	-	-	
014	Marga Dajan Puri	5	47	-	-	
015	Geluntung	-	21	-	1	
016	Baru	-	10	-	-	
	Jumlah	2015	9	682	-	15
		2014	10	682	-	15

Sumber : Desa se Kecamatan Marga



KEUANGAN



ANANKAEDPS.GO.ID

TABEL 9.1 :
JUMLAH SARANA BANK DAN LEMBAGA KEUANGAN
LAINNYA DIRINCI PER DESA TAHUN 2015

No.	Desa/ Kelurahan	Bank	Lembaga Pekreditan Rakyat (LPD)	Koperasi	Pegadaian	Jumlah	
(1)	(2)	(3)	(4)	(5)	(6)	(7)	
001	Tegal Jadi	-	3	1	-	4	
002	Kukuh	-	3	-	-	3	
003	Beringkit	-	3	3	-	6	
004	Peken	-	5	-	-	5	
005	Batannyuh	-	-	6	-	6	
006	Kuwum	1	2	2	-	5	
007	Caubelayu	-	2	-	-	2	
008	Selanbawak	-	3	-	-	3	
009	Marga	2	1	1	-	4	
010	Petiga	-	2	1	-	3	
011	Tua	-	2	3	-	5	
012	Payangan	-	1	-	-	1	
013	Marga Dauh Puri	-	2	-	-	2	
014	Marga Dajan Puri	-	3	-	-	3	
015	Geluntung	-	2	-	-	2	
016	Baru	-	3	1	-	4	
	Jumlah	2015	3	37	18	-	58
		2014	3	37	18	-	58

Sumber : Desa se Kecamatan Marga

TABEL 9.2 :
BANYAKNYA USAHA KOPERASI DAN JUMLAH ANGGOTA
DIRINCI MENURUT JENISNYA KEADAAN TAHUN 2015

No.	Desa/ Kelurahan	KUD		Non KUD		Jumlah		
		Jumlah Usaha	Jumlah Anggo- ta	Jumlah Usaha	Jumlah Anggo- ta	Jumlah Usaha	Jumlah Anggo- ta	
(1)	(2)	(3)	(4)	(5)	(6)	(7)	(8)	
001	Tegal Jadi	-	-	2	263	2	263	
002	Kukuh	-	-	5	439	5	439	
003	Beringkit	1	1 761	3	-	4	1 761	
004	Peken	2	1 450	5	663	7	2 113	
005	Batannyuh	-	-	5	296	5	296	
006	Kuwum	-	-	3	-	3	-	
007	Caubelayu	-	-	2	359	2	359	
008	Selanbawak	-	-	3	267	3	267	
009	Marga	1	2 378	3	281	4	2 659	
010	Petiga	-	-	2	399	2	399	
011	Tua	-	-	1	120	1	120	
012	Payangan	-	-	1	253	1	253	
013	Marga Dauh Puri	-	-	2	218	2	218	
014	Marga Dajan Puri	-	-	3	-	3	-	
015	Geluntung	-	-	2	255	2	255	
016	Baru	-	-	1	100	1	100	
	Jumlah	2015	4	5 589	48	3 913	47	9 502
		2014	4	5 589	48	3 913	47	9 502

Sumber : Desa se Kecamatan Marga

TABEL 9.3 :
PENDAPATAN DAN PENGELUARAN DESA MENURUT SUMBER
DAN JENIS PENGELUARAN DIRINCI PER DESA TAHUN 2015 (000 Rp)

No.	Desa/ Kelurahan	Pendapatan	Belanja	
			Langsung	Tak Langsung
(1)	(2)	(3)	(4)	(5)
001	Tegal Jadi	1 453 741	1 453 741	-
002	Kukuh	1 695 322	1 695 322	-
003	Beringkit	1 457 995	1 615 658	-
004	Peken	1 403 299	1 393 299	-
005	Batannyuh	1 403 499	1 419 050	-
006	Kuwum	1 439 139	1 439 140	-
007	Caubelayu	1 414 879	1 614 621	-
008	Selanbawak	1 336 969	1 363 599	-
009	Marga	1 625 432	1 625 432	-
010	Petiga	1 352 985	1 412 957	-
011	Tua	1 442 327	1 442 327	-
012	Payangan	1 529 056	1 529 056	-
013	Marga Dauh Puri	1 371 314	1 371 314	-
014	Marga Dajan Puri	1 341 956	1 360 464	-
015	Geluntung	1 341 622	1 381 292	-
016	Baru	1 402 966	1 402 966	-
	Jumlah	23 012 501	23 520 238	0
		2014	16 633 191	9 268 065
				7 365 126

Sumber : Desa se Kecamatan Marga

TABEL 9.4 :
PENERIMAAN DESA MENURUT SUMBER
PENERIMAAN DIRINCI PER DESA TAHUN 2015 (000 Rp)

No.	Desa/ Kelurahan	Pendapatan				
		Pendapatan Asli Daerah	Bantuan Dari Pemerintah	Swadaya Masyarakat	Lainnya	
(1)	(2)	(3)	(4)	(5)	(6)	
001	Tegal Jadi	10 743	1 442 998	-	-	
002	Kukuh	38 000	1 657 322	-	-	
003	Beringkit	15 800	1 442 195	-	-	
004	Peken	34 030	1 369 269	-	-	
005	Batannyuh	14 200	1 389 299	-	-	
006	Kuwum	20 000	1 419 139	-	-	
007	Caubelayu	-	1 414 879	-	-	
008	Selanbawak	5 000	1 331 969	-	-	
009	Marga	5 000	1 620 432	-	-	
010	Petiga	-	1 352 985	-	-	
011	Tua	40 900	1 401 427	-	-	
012	Payangan	-	1 529 056	-	-	
013	Marga Dauh Puri	5 000	1 366 314	-	-	
014	Marga Dajan Puri	5 000	1 336 956	-	-	
015	Geluntung	8 000	1 341 622	-	-	
016	Baru	1 500	1 401 466	-	-	
	Jumlah	2015	203 173	22 817 328	-	-
		2014	281 827	10 719 776	5 631 588	-

Sumber : Desa se Kecamatan Marga

DATA

MENCERDASKAN BANGSA

bps.go.id



**BADAN PUSAT STATISTIK
KABUPATEN TABANAN**
Jln.Subali No: 1 Tabanan 82113
Telp.: (0361)811571,811439
Fax.: (0361)814967; Email: bps5102@bps.go.id

ISSN 2477-7161

