

KECAMATAN CIMAHI UTARA DALAM ANGKA

Cimahi Utara Subdistrict in Figures

2023



**BADAN PUSAT STATISTIK
KOTA CIMAHI**
BPS-Statistics of Cimahi Municipality

KECAMATAN CIMAHI UTARA DALAM ANGKA

Cimahi Utara Subdistrict in Figures

2023



KECAMATAN CIMAHU UTARA DALAM ANGKA
Cimahi Utara Subdistrict in Figures
2023

ISSN: 2808-6457

No. Publikasi/*Publication Number*: 32770.2307

Katalog /*Catalog*: 1102001.3277010

Ukuran Buku/*Book Size*: 14,8 cm x 21 cm

Jumlah Halaman/*Number of Pages* : xxvi + 84 hal/*pages*

Naskah/*Manuscript*:

BPS Kota Cimahi

BPS-Statistics of Cimahi Municipality

Penyunting/*Editor*:

BPS Kota Cimahi

BPS-Statistics of Cimahi Municipality

Desain Kover/*Cover Design*:

BPS Kota Cimahi

BPS-Statistics of Cimahi Municipality

Ilustrasi Kover/*Cover Illustration*:

Mufqi Ananda Rahmadi

Diterbitkan oleh/*Published by*:

©BPS Kota Cimahi/*BPS-Statistics of Cimahi Municipality*

Dicetak oleh/*Printed by*:

Widely Printing

Dilarang mengumumkan, mendistribusikan, mengomunikasikan, dan/atau menggandakan sebagian atau seluruh isi buku ini untuk tujuan komersil tanpa izin tertulis dari Badan Pusat Statistik Kota Cimahi

Prohibited to announce, distribute, communicate, and/or copy part or all of this book for commercial purpose without permission from BPS-Statistics Indonesia of Cimahi Municipality.

TIM PENYUSUN/TEAM MEMBERS

Pengarah/Director

Ir. Sitti Sarah, MM.

Penanggung Jawab/Persons in Charge

Ir. Sitti Sarah, MM.

Penyunting/Editors

Ir. Ati Rohayati, MM.

Pengolah Data dan Penulis Naskah/Data Processor and Writers

Nadhifa Fikriyah, S.Tr.Stat.

Irnanda Mas Putri, SST.

Penata Letak/Layout Designers

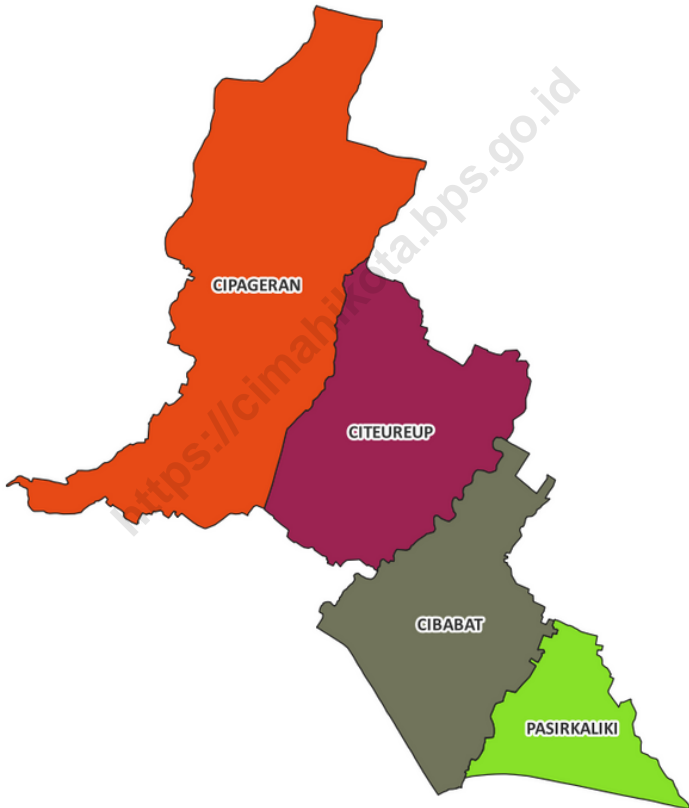
Irnanda Mas Putri, SST.

Mufqi Ananda Rahmadi

KONTRIBUTOR DATA/DATA CONTRIBUTORS

1. *Kementerian Agama/Ministry of Religious Affair*
2. *Kementerian Pendidikan dan Kebudayaan/Ministry of Education and Culture*
3. *Badan Pusat Statistik/Statistics Indonesia*
4. *Dinas Kependudukan dan Pencatatan Sipil Kota Cimahi/ Cimahi City Population and Civil Registration Office*
5. *Badan Kepegawaian dan Pengembangan Sumber Daya Manusia Daerah Kota Cimahi/The Civil Service and Human Resources Development Agency for the Cimahi Municipality*
6. *Badan Penanggulangan Bencana Daerah Kota Cimahi/ Cimahi City Regional Disaster Management Agency*
7. *Dinas Kesehatan Kota Cimahi/ Cimahi City Health Department*
8. *Kantor Pos Cimahi/ Cimahi Post Office*
9. *Dinas Komunikasi dan Informatika Kota Cimahi/ Cimahi Municipality Communication and Information Department*
10. *Dinas Perdagangan, Koperasi, Usaha Kecil dan Menengah, dan Perindustrian/ Department of Trade, Cooperatives, Small and Medium Enterprises, and Industry of Cimahi Municipality*
11. *Dinas Perumahan dan Kawasan Pemukiman Kota Cimahi/ Cimahi City Housing and Residential Area Service*
12. *Dinas Pendidikan Kota Cimahi/Cimahi City Education Department*
13. *Kecamatan Cimahi Utara/Cimahi Utara District*

PETA WILAYAH KECAMATAN CIMAHU UTARA
MAP OF CIMAHU UTARA SUBDISTRICT



KEPALA BPS KOTA CIMAHI
CHIEF STATISTICIAN OF CIMAHI MUNICIPALITY



Ir. SITI SARAH, MM.



KATA PENGANTAR

Assalamu'alaikum Warahmatullaahi Wabarakaatuh

Puji syukur kami panjatkan kehadirat Allah SWT, dengan telah disusun dan diterbitkannya publikasi "Kecamatan Cimahi Utara Dalam Angka 2023" yang merupakan publikasi lanjutan dari tahun sebelumnya. Tabel-tabel yang tersaji sebagian besar merupakan data hasil kompilasi dari kegiatan rutin/survei yang dilaksanakan oleh Badan Pusat Statistik Kota Cimahi di Kecamatan Cimahi Utara selama tahun 2022 serta kompilasi data Dinas/Instansi/Lembaga Pemerintah.

Publikasi Kecamatan Cimahi Utara Dalam Angka 2023 merupakan kumpulan data yang sangat penting dalam memenuhi kebutuhan data dan informasi, khususnya untuk perencanaan, pengendalian dan evaluasi pembangunan di tingkat kecamatan. Data yang disajikan akan memudahkan bagi pemakai data untuk memperoleh gambaran tentang keberhasilan pembangunan di semua sektor di Kota Cimahi, khususnya di Kecamatan Cimahi Utara.

Dalam setiap penerbitan, kami berusaha untuk meningkatkan kualitas maupun kuantitas keragaman data untuk memenuhi kebutuhan konsumen, namun karena keterbatasan berbagai hal, maka sampai saat ini mungkin belum dapat terpenuhi seluruhnya. Oleh karena itu kami sangat mengharapkan kritik dan saran yang bersifat konstruktif dari semua pihak, sebagai masukan untuk tercapainya kesempurnaan pada publikasi yang akan datang.

Akhirnya saya mengucapkan terima kasih dan penghargaan kepada semua pihak yang telah membantu dalam penyusunan buku ini, terutama kepada tim pengumpul data, pengolah data hingga penyusun publikasi yang mendukung terbitnya publikasi Kecamatan Cimahi Utara Dalam Angka 2023. Demikian semoga Allah SWT senantiasa melimpahkan taufiq dan hidayah-Nya, serta meridhoi upaya kita sekalian.

Wassalaamu'alaikum Warahmatullaahi Wabarakaatuh.

Cimahi, 20 September 2023

Kepala BPS
Kota Cimahi

SITTI SARAH



PREFACE

Assalamu'alaikum Warahmatullahi Wabarakaatuh

Praise and gratitude we pray for the presence of Allah SWT, by having compiled and published the publication "Cimahi Utara Subdistrict in Figures 2023" which is a follow-up publication from previous years. The tables presented are mostly data compiled from routine activities/surveys carried out by the Central Bureau of Statistics of the City of Cimahi in Cimahi Utara Subdistrict during 2022 as well as compilation of data from Government Agencies/Agencies/Institutions.

The publication of Cimahi Utara Subdistrict in Figures 2023 is a data collection that is very important in meeting data and information needs, especially for planning, controlling and evaluating development at the sub-Subdistrict level. The data presented will make it easier for data users to obtain an overview of the success of development in all sectors in Cimahi City, especially in Cimahi Utara Subdistrict.

In each publication, we strive to improve the quality and quantity of data diversity to meet consumer needs, but due to various limitations, so far it may not have been fully fulfilled. Therefore, we really hope for constructive criticism and suggestions from all parties, as input for achieving perfection in future publications.

Finally, I would like to express my gratitude and appreciation to all those who have helped in the preparation of this book, especially to the data collection team, data processing team and the publication drafting team who supported the publication of the publication of Cimahi Utara Subdistrict in Figures 2023. Thus, may Allah SWT always bestow taufiq and guidance. Him, and bless all of our efforts.

Wassalaamu'alaikum Warahmatullaahi Wabarakaatuh.

Cimahi, 20 September 2023

Chief Statistician of

Kota Cimahi

SITTI SARAH

DAFTAR ISI/CONTENTS

	Halaman <i>Page</i>
Kata Pengantar	xi
Preface	xii
Daftar Isi/ Contents	xiii
Daftar Tabel/ List of Tables	xv
Daftar Gambar/ List of Figures	xxi
Penjelasan Umum/ Explanatory Notes	xxiii
Daftar Singkatan/ List of Abbreviation	xxv
1. Geografi dan Iklim/ <i>Geography and Climate</i>	1
2. Pemerintahan/ <i>Government</i>	13
3. Penduduk/ <i>Population</i>	21
4. Sosial dan Kesejahteraan Rakyat/ <i>Social and Welfare</i>	31
5. Pertanian/ <i>Agriculture</i>	55
6. Pariwisata, Transportasi, dan Komunikasi/ <i>Tourism, Transportation, and Communication</i>	69
7. Perbankan, Koperasi, dan Perdagangan/ <i>Banking, Cooperative, and Trade</i> 78	

DAFTAR TABEL/LIST OF TABLES

Halaman
Page

1.	GEOGRAFI DAN IKLIM/GEOGRAPHY AND CLIMATE	
1.1	KEADAAN GEOGRAFI GEOGRAPHY CONDITION	
1.1.1	Luas Daerah Menurut Desa/Kelurahan di Kecamatan Cimahi Utara, 2022 <i>Total Area by Villages/Kelurahan in Cimahi Utara Subdistrict, 2022</i> 10	
1.1.2	Jarak ke Ibukota Kecamatan dan Ibukota Kabupaten/Kota Menurut Desa/Kelurahan di Kecamatan Cimahi Utara (km), 2022 <i>Distance to the Subdistrict Capital and Regency/Municipal Capital by Villages/Kelurahan in Cimahi Utara Subdistrict (km), 2022</i>	11
2.	PEMERINTAHAN/GOVERNMENT	
2.1	WILAYAH ADMINISTRATIF ADMINISTRATIVE AREA	
2.1.1	Jumlah Rukun Warga (RW) dan Rukun Tetangga (RT) Menurut Desa/Kelurahan di Kecamatan Cimahi Utara, 2022 <i>Number of Rukun Warga and Rukun Tetangga by Villages'/Kelurahan in Cimahi Utara Subdistrict, 2022</i>	19
2.2	SUMBER DAYA MANUSIA HUMAN RESOURCES	
2.2.1	Jumlah Pegawai Negeri Sipil (PNS) ¹ Pemerintah Daerah Kecamatan Cimahi Utara ² Menurut Tingkat Pendidikan dan Jenis Kelamin, 2022 <i>Number of Civil Servants¹ of Cimahi Utara² District Government by Educational Level and Sex, 2022</i>	20
3.	PENDUDUK/POPULATION	
3.1	Penduduk, Distribusi, Persentase Penduduk, Kepadatan Penduduk, Rasio Jenis Kelamin Penduduk Menurut Desa/Kelurahan di Kecamatan Cimahi Utara, 2022	

	<i>Population, Percentage, Distribution of Population, Population Density, and Population Sex Ratio by Villages/Kelurahan in Cimahi Utara Subdistrict, 2022</i>	28
3.2	Jumlah Penduduk Menurut Kelompok Umur dan Jenis Kelamin di Kecamatan Cimahi Utara, 2022 <i>Population by Age Groups and Sex in Cimahi Utara Subdistrict, 2022/20</i>	
4.	SOSIAL DAN KESEJAHTERAAN RAKYAT/SOCIAL AND WELFARE	
4.1	PENDIDIKAN EDUCATION	
4.1.1	Banyaknya Kelurahan yang Memiliki Fasilitas Sekolah Menurut Tingkat Pendidikan di Kecamatan Cimahi Utara, 2020–2022 <i>Number of Kelurahan Having Educational Facilities by Educational Level in Cimahi Utara Subdistrict, 2020–2022</i>	38
4.1.2	Jumlah Sekolah Menurut Tingkat Pendidikan di Kecamatan Cimahi Utara, 2021/2022 dan 2022/2023 <i>Number of Schools by Educational Level in Cimahi Utara Subdistrict, 2021/2022 and 2022/2023.....</i>	39
4.1.3	Jumlah Guru Menurut Tingkat Pendidikan di Kecamatan Cimahi Utara, 2021/2022 dan 2022/2023 <i>Number of Teachers by Educational Level in Cimahi Utara Subdistrict, 2021/2022 and 2022/2023.....</i>	40
4.1.4	Jumlah Murid Menurut Tingkat Pendidikan di Kecamatan Cimahi Utara, 2021/2022 dan 2022/2023 <i>Number of Pupils by Educational Level in Cimahi Utara Subdistrict, 2021/2022 and 2022/2023.....</i>	41
4.2	KESEHATAN HEALTH	
4.2.1	Banyaknya Desa ¹ /Kelurahan yang Memiliki Sarana Kesehatan Menurut Jenis Sarana Kesehatan di Kecamatan Cimahi Utara, 2020–2022 <i>Number of Villages¹/Kelurahan Health Facilities by Type of Health Facilities in Cimahi Utara Subdistrict, 2020–2022.....</i>	42
4.3	PERUMAHAN DAN LINGKUNGAN HOUSING AND ENVIRONMENT	

4.3.1	Luas Kawasan Kumuh Menurut Kelurahan dan Tingkat Kekumuhan di Kecamatan Cimahi Utara (Ha), 2021-2022 <i>Total Slum Area by Villages/Kelurahan and Slum Levels in Cimahi Utara Subdistrict (Ha), 2021-2022.....</i>	43
4.3.2	Jumlah Rumah Menurut Kelurahan dan Kelayakan Huni di Kecamatan Cimahi Utara, 2021-2022 <i>Number of Houses by Villages/Kelurahan and Habitability in Cimahi Utara Subdistrict, 2021-2022.....</i>	44
4.4	AGAMA DAN SOSIAL LAINNYA RELIGION AND OTHER SOCIAL AFFAIRS	
4.4.1	Jumlah Tempat Peribadatan Menurut Desa/Kelurahan di Kecamatan Cimahi Utara, 2020 <i>Number of Worship Places by Villages/Kelurahan in Cimahi Utara Subdistrict, 2020.....</i>	46
4.4.2	Banyaknya Kejadian Bencana Alam Menurut Desa/Kelurahan dan Jenis Bencana Alam di Kecamatan Cimahi Utara, 2022 <i>Number of Natural Disaster Events by Villages/Kelurahan and Type of Natural Disaster in Cimahi Utara Subdistrict, 2022.....</i>	47
4.4.3	Banyaknya Korban Jiwa Akibat Bencana Alam Menurut Desa/Kelurahan dan Jenis Bencana Alam di Kecamatan Cimahi Utara, 2022 <i>Number of Fatalities Due to Natural Disasters by Villages/Kelurahan and Type of Natural Disaster in Cimahi Utara Subdistrict, 2022.....</i>	50
4.4.4	Keberadaan Fasilitas/Upaya Antisipasi/Mitigasi Bencana Alam Menurut Desa/Kelurahan di Kecamatan Cimahi Utara, 2022 <i>Existence of Facilities/Efforts for Anticipation/Mitigation of Natural Disasters by Villages/Kelurahan by Villages/Kelurahan in Cimahi Utara Subdistrict, 2022.....</i>	53
5.	PERTANIAN/AGRICULTURE	
5.1	Luas Panen Tanaman Sayuran dan Buah-buahan Semusim Menurut Jenis Tanaman di Kecamatan Cimahi Utara (ha), 2019-2022 <i>Harvested Area of Seasonal Vegetables and Fruits by Kind of Plant in Cimahi Utara Subdistrict (ha), 2019-2022.....</i>	61

5.2	Produksi Tanaman Sayuran dan Buah-buahan Semusim Menurut Jenis Tanaman di Kecamatan Cimahi Utara (kuintal), 2019–2022 <i>Production of Seasonal Vegetables and Fruits by Kind of Plant in Cimahi Utara Subdistrict (quintal), 2019–2022</i>	62
5.3	Luas Panen Tanaman Biofarmaka Menurut Jenis Tanaman di Kecamatan Cimahi Utara (m ²), 2019–2022 <i>Harvested Area of Medicinal Plants by Kind of Plant in Cimahi Utara Subdistrict (m²), 2019–2022</i>	63
5.4	Produksi Tanaman Biofarmaka Menurut Jenis Tanaman di Kecamatan Cimahi Utara (kg), 2019–2022 <i>Production of Medicinal Plants by Kind of Plant in Cimahi Utara Subdistrict (kg), 2019–2022</i>	64
5.5	Luas Panen Tanaman Hias Menurut Jenis Tanaman di Kecamatan Cimahi Utara (m ²), 2019–2022 <i>Harvested Area of Ornamental Plants by Kind of Plant in Cimahi Utara Subdistrict (m²), 2019–2022</i>	65
5.6	Produksi Tanaman Hias Menurut Jenis Tanaman di Kecamatan Cimahi Utara (tangkai), 2019–2022 <i>Production of Ornamental Plants by Kind of Plant n Cimahi Utara Subdistrict (stalks), 2019–2022</i>	66
5.7	Produksi Buah-Buahan dan Sayuran Tahunan Menurut Jenis Tanaman di Kecamatan Cimahi Utara (kuintal), 2019–2022 <i>Production of Annual Fruits and Vegetables by Kind of Plant in Cimahi Utara Subdistrict (quintal), 2019–2022</i>	67
6.	PARIWISATA, TRANSPORTASI, DAN KOMUNIKASI/TOURISM, TRANSPORTATION, AND COMMUNICATION	
6.1	KOMUNIKASI COMMUNICATION	
6.1.1	Keberadaan Kantor Pos/Pos Pembantu/Rumah Pos, Pos Keliling, dan Perusahaan/Agen Jasa Ekspedisi Swasta Menurut Desa/Kelurahan di Kecamatan Cimahi Utara, 2022 <i>Number of Post Office/Subsidiary of Post Office, Mobile Portal Service, Private Expedition Service Company by Villages/Kelurahan in Cimahi Utara Subdistrict, 2022</i>	75

6.1.2	Jumlah Menara Telepon seluler dan Operator Layanan Komunikasi Telepon Seluler Menurut Desa/ Kelurahan di Kecamatan Cimahi Utara, 2022 <i>Number of Base Transceiver Station (BTS) and Cellular Phone Communication Service Operators by Villages/Kelurahan in Cimahi Utara Subdistrict, 2022</i>	76
7.	PERBANKAN, KOPERASI, DAN PERDAGANGAN/BANKING, COOPERATIVE, AND TRADE	
7.1	Banyaknya Koperasi Aktif Menurut Menurut Desa/Kelurahan dan Jenis Koperasi di Kecamatan Cimahi Utara, 2022 <i>Number of Cooperative by Villages/Kelurahan and Type of Cooperative in Cimahi Utara Subdistrict, 2022.....</i>	84

DAFTAR GAMBAR/LIST OF FIGURES

	Halaman Page
1.1 Luas Daerah menurut Desa/Kelurahan (%), 2022 <i>Total Area by Village/Kelurahan (%), 2022</i>	8
1.2 Jarak ke Ibukota Kecamatan Menurut Desa/Kelurahan di Kecamatan Cimahi Utara (km), 2022 <i>Distance to the Subdistrict Capital by Village/Kelurahan in Cimahi Utara Subdistrict (km), 2022</i>	9
2.1 Jumlah Pegawai Negeri Sipil Pemerintah Daerah Kecamatan Cimahi Utara Menurut Tingkat Pendidikan, 2022 <i>Number of Civil Servants of North Cimahi District Government According to Education Level, 2022</i>	18
3.1 Kepadatan Penduduk Menurut Kelurahan di Kecamatan Cimahi Utara, 2022 <i>Population Density by Village in Cimahi Utara District, 2022</i>	27
4.1 Jumlah Sekolah Menurut Tingkat Pendidikan di Kecamatan Cimahi Utara, 2022 <i>Number of Schools According to Education Level in North Cimahi District, 2022</i>	37
5.1 Produksi Buah-Buahan (kw) di Kecamatan Cimahi Utara, 2022 <i>Fruit Production (qui) in Cimahi Utara District, 2022</i>	60
6.1 Jumlah Menara Telepon seluler Menurut Kelurahan di Kecamatan Cimahi Utara, 2022 <i>Number of Cellular Telephone Towers by Kelurahan in Cimahi Utara District, 2022</i>	74
7.1 Koperasi Aktif Menurut Kelurahan di Kecamatan Cimahi Utara, 2022 <i>Number of Active Cooperative by Village in Cimahi Utara District, 2022</i>	83

PENJELASAN UMUM/EXPLANATORY NOTES

Tanda-tanda, satuan-satuan, dan lain-lainnya yang digunakan dalam publikasi ini adalah sebagai berikut:

Symbols, measurement units, and acronyms which are used in this publication, are as follows:

1. TANDA-TANDA/SYMBOLS

Data tidak tersedia/ <i>Data not available</i>	: ...
Tidak ada atau nol / <i>Null or zero</i>	: -
Data dapat diabaikan/ <i>Data negligible</i>	: 0
Tanda decimal/ <i>Decimal point</i>	: ,
Data tidak dapat ditampilkan/ <i>Not applicable</i>	: NA
Angka estimasi/ <i>Estimated figures</i>	: e
Angka diperbaiki/ <i>Revised figures</i>	: r
Angka sementara/ <i>Preliminary figures</i>	: x
Angka sangat sementara/ <i>Very preliminary figures</i>	: xx
Angka sangat sangat sementara/ <i>Very very preliminary figures</i>	: xxx

2. SATUAN/UNITS

barel/ <i>barrel</i>	: 158,99 liter/ <i>litres</i> = 1/6,2898 m ³
hektar (ha)/ <i>hectare (ha)</i>	: 10 000 m ²
kilometer (km)/ <i>kilometres (km)</i>	: 1 000 meter/ <i>meters (m)</i>
knot/ <i>knot</i>	: 1,8523 km/jam (<i>km/hour</i>)
kuintal/ <i>quintal</i>	: 100 kg
KWh	: 1 000 Watt hour
MWh	: 1 000 KWh
liter (untuk beras)/ <i>litre (for rice)</i>	: 0,80 kg
MMSCF	: 1/35,3 m ³
metrik ton (m.ton)/ <i>metric ton (m. ton)</i>	: 0,98421 long ton = 1 000 kg
ons/ <i>ounce</i>	: 28,31 gram/ <i>grams</i>
ton	: 1 000 kg

Satuan lain: buah, dus, butir, helai/lembar, kaleng, batang, pulsa, ton kilometer (ton-km), jam, menit, persen (%).

Other units: unit, pack, pieces, sheet, tin, pulse, ton-kilometres(ton-km), hour, minute, percent (%).

Perbedaan angka di belakang koma disebabkan oleh pembulatan angka.

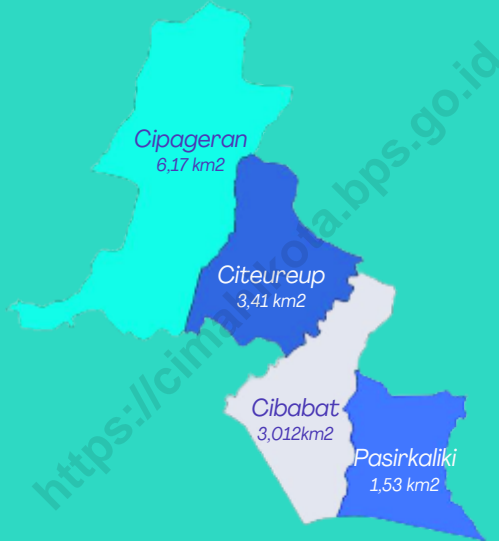
The difference in decimal numbers is caused by rounding.

DAFTAR SINGKATAN/LIST OF ABBREVIATION

SI	: Stasiun Iklim/ <i>Climate Station</i>
SMPK	: Stasiun Meterologi Pertanian Khusus/ <i>Special Agricultural Meteorological Station</i>
t.t	: Tempat tidur/ <i>Bed</i>
BCG	: Bacillus Calmette Guerin
DPT	: Difteri, Pertusis, Tetanus/ <i>Diphtheria, Tetanus, and Pertussis</i>
TT	: Tetanus Toxoid
IOT	: Industri Obat Tradisional/ <i>Traditional Medicine Industry</i>
IKOT	: Industri Kecil Obat Tradisional/ <i>Traditional Medicine Small Industry</i>
Alkes	: Alat kesehatan/ <i>Health Kits</i>
PKRT	: Perbekalan Kesehatan Rumah tangga/ <i>Household Health Logistics</i>
Kompl	: Komplemen/ <i>Complement</i>
IRTP	: Industri Pangan Produksi Rumah Tangga/ <i>Foods Home Industry</i>
PBF	: Pedagang Besar Farmasi/ <i>Pharmacy Whole-seller</i>
GFK	: Gudang Farmasi Kab/Kota/Regency/ <i>Municipality Pharmacy Warehouse</i>
RB	: Rumah Bersalin/ <i>Delivery House</i>
Pustu	: Puskesmas pembantu/ <i>Auxiliary Public Health Center</i>
BP	: Balai Pengobatan/ <i>Polyclinic</i>
TPS	: Tempat Pembuangan Sampah Sementara / <i>landfill</i>
Jamkesmas	: Jaminan kesehatan masyarakat miskin/ <i>Poor public health insurance</i>
PJKMU	: Program Jaminan Kesehatan Masyarakat Umum/ <i>General Public Health Insurance Program</i>
SIUP	: Surat Ijin Usaha Perdagangan/ <i>Trading Permission Letter</i>
TDP	: Tanda Daftar Perusahaan/ <i>Company Registration Identity</i>
API	: Angka Pengenal Importir/ <i>Importer's Identity Number</i>

01

GEOGRAFI DAN IKLIM GEOGRAPHY AND CLIMATE



LUAS KELURAHAN DI CIMAHI UTARA

KELURAHAN AREA IN CIMAHI UTARA

Luas kelurahan terluas di Kecamatan Cimahi Utara adalah Kelurahan Cipageran dengan luas wilayah 6,18 km persegi

The largest sub-district area in Cimahi Utara District is Cipageran Sub-district with an area of 6.18 square km

Sumber : Peraturan Walikota (PERWALI) Nomor 13 Tahun 2019 tentang Batas Wilayah Kelurahan Kota Cimahi

Source : Mayor's Regulation (PERWALI) Number 13 of 2019 concerning the boundaries of the Cimahi City Urban Village

PENJELASAN TEKNIS

1. Secara astronomis, Kecamatan Cimahi Utara terletak antara $6^{\circ}54'30''$ Lintang Selatan dan $107^{\circ}32'9''$ Bujur Timur dan dilalui oleh garis ekuator atau garis khatulistiwa yang terletak pada garis lintang 0° .
2. Kecamatan Cimahi Utara terdiri dari 4 kelurahan, yaitu:

Kelurahan Citeureup, dengan Batas Wilayah Administrasi yaitu sebelah :

- Utara berbatasan dengan Kabupaten Bandung Barat;
- Timur berbatasan dengan Kelurahan Cibabat; dan Kabupaten Bandung Barat;
- Selatan berbatasan dengan Kelurahan Cimahi dan Kelurahan Cibabat; dan
- Barat berbatasan dengan Kelurahan Cipageran.

Kelurahan Cipageran mempunyai Batas Wilayah Administrasi yaitu sebelah :

- Utara berbatasan dengan Kabupaten Bandung Barat;
- Timur berbatasan dengan Kelurahan Citeureup; dan Kabupaten Bandung Barat;
- Selatan berbatasan dengan Kelurahan Padasuka dan Kabupaten Bandung Barat;
- Barat berbatasan dengan Kabupaten Bandung Barat.

TECHNICAL NOTES

1. *Astronomically, Cimahi Utara District is located between $6^{\circ}54'30''$ South Latitude and $107^{\circ}32'9''$ East Longitude and traversed by the equator or the equator which lies at latitude 0° .*
2. *North Cimahi District consists of 4 sub-districts, namely:*

Citeureup Village, with administrative area boundaries, namely:

- *The north is bordered by West Bandung Regency;*
- *The east is bordered by Cibabat Village; and West Bandung Regency;*
- *The south is bordered by Cimahi Village and Cibabat Village; And*
- *The west is bordered by Cipageran Village.*

Cipageran Subdistrict has administrative area boundaries, namely:

- *The north is bordered by West Bandung Regency;*
- *The east is bordered by Citeureup Village; and West Bandung Regency;*
- *The south is bordered by Padasuka Village and West Bandung Regency;*
- *The west is bordered by West Bandung Regency.*

Kelurahan Cibabat mempunyai Batas Wilayah Administrasi yaitu sebelah :

- Utara berbatasan dengan: Kelurahan Citeureup; dan Kabupaten Bandung Barat;
- Timur berbatasan dengan: Kelurahan Pasirkaliki; dan Kabupaten Bandung Barat;
- Selatan berbatasan dengan Kelurahan Cigugur Tengah; Kelurahan Pasirkaliki; dan Kota Bandung; dan
- Barat berbatasan dengan Kelurahan Cimahi, Kelurahan Karangmekar dan Kelurahan Cigugur Tengah.

Kelurahan Pasirkaliki mempunyai Batas Wilayah Administrasi yaitu sebelah :

- Utara berbatasan dengan Kota Bandung; dan Kabupaten Bandung Barat;
- Timur berbatasan dengan Kota Bandung;
- Selatan berbatasan dengan Kota Bandung; dan
- Barat berbatasan dengan Kelurahan Cibabat.

3. Badan Pusat Statistik (BPS) telah melakukan pendataan Potensi Desa (Podes) sejak tahun 1980. Sejak saat itu, Podes dilaksanakan secara rutin sebanyak tiga kali dalam kurun waktu sepuluh tahun untuk mendukung kegiatan Sensus Penduduk, Sensus Pertanian, ataupun Sensus Ekonomi. Sejak tahun 2019, BPS melakukan pemutakhiran pendataan Podes setiap tahun,

Cibabat Sub-district has administrative area boundaries, namely:

- The north is bordered by: Citeureup Village; and West Bandung Regency;*
- The east is bordered by: Pasirkaliki Village; and West Bandung Regency;*
- The south is bordered by Cigugur Tengah Village; Pasirkaliki Village; and Bandung City; And*
- The west is bordered by Cimahi Village, Karangmekar Village and Cigugur Tengah Village.*

Pasirkaliki Sub-district has administrative area boundaries, namely:

- North borders with Bandung City; And West Bandung Regency;*
- East borders with Bandung City;*
- South borders with Bandung City; And*
- The west is bordered by Cibabat Village.*

3. *BPS-Statistics Indonesia has been collecting village potential data since 1980. Podes has been regularly implemented 3 (three) times within ten years to support the activities of the Population Census, Agriculture Census, or Economic Census. Since 2019, BPS-Statistics Indonesia has updated Podes every year, but not all questions in 3 yearly Podes are in the Updating Podes questionnaire. Thus, important facts related to the availability of infrastructure and the potential possessed by each region can be monitored regularly and continually.*

namun tidak semua pertanyaan dalam Podes Besar (Podes 3 tahunan) terdapat di kuesioner Pemutakhiran Potensi Desa. Dengan demikian, fakta penting terkait ketersediaan infrastruktur dan potensi yang dimiliki oleh setiap wilayah dapat dipantau perkembangannya secara berkala dan terus menerus.

4. Sejak tahun 2008, pendataan Podes mengalami perubahan dengan adanya penambahan kuesioner suplemen kecamatan dan kabupaten / kota. Penambahan kuesioner tersebut bertujuan untuk meningkatkan manfaat data Podes bagi para konsumen data dan pemerintah daerah dalam perencanaan pembangunan wilayah.
 5. Data Podes merupakan satu-satunya sumber data kewilayahan yang muatannya beragam dan memberi gambaran tentang situasi pembangunan suatu wilayah (regional). Ini berbeda dengan data dari hasil pendekatan rumah tangga yang lebih menekankan pada dimensi aktivitas sektoral. Keduanya sama penting dan menjadi kekayaan BPS.
 6. Pencacahan Podes dilakukan secara sensus terhadap seluruh wilayah administrasi pemerintahan terendah setingkat
2. *Since 2008, Podes data collecting has been changed especially in providing additional information from subdistrict and regency/municipality, using separate questionnaires. The goal of these changes is to provide more benefits for data users and local governments in regional development planning.*
 5. *Podes data is the only spatial data source consisting of various information and provides a picture of development progress in a region. The Podes data are different from data resulting from household surveys focusing on the dimension of sectoral activities. Both kinds of data are important and have become the trademark of BPS- Statistics Indonesia on the data richness aspect.*
 6. *Podes enumeration is implemented as a census of the lowest governmental administrative region equivalent to village (i.e.*

desa (yaitu desa, kelurahan, nagari, Unit Permukiman Transmigrasi (UPT) yang masih dibina oleh kementerian terkait).

village, kelurahan, nagari, and Transmigration Settlement Unit fostered by the relevant ministry).

7. Pengumpulan data Podes dilakukan melalui wawancara langsung oleh petugas terlatih dengan narasumber yang relevan. Petugas adalah aparaturnya ataupun mitra kerja BPS Kabupaten/Kota, sementara narasumber adalah kepala desa/lurah atau narasumber lain yang memiliki pengetahuan terhadap wilayah target pencacahan.

7. *Data collection of Podes was carried out through direct interviews by trained personnel with relevant respondents. The interviewers are BPS Regency/City personnel or partners. Meanwhile, the selected respondents are the village head/lurah or other respondents who have the knowledge towards the target area of enumeration.*

<https://cimahikota.bps.go.id>

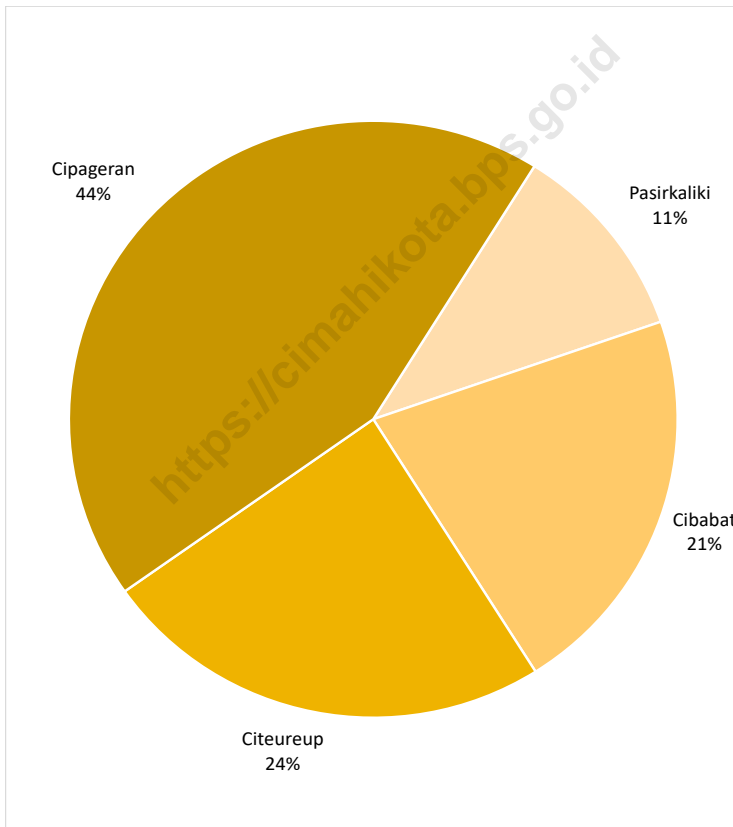
ULASAN

Kecamatan Cimahi Utara terdiri atas 4 kelurahan, yaitu Pasirkaliki, Cibabat, Citeureup, dan Cipageran. Luas total wilayah Kecamatan Cimahi Utara adalah 14,13 km persegi. Adapun luas kelurahan terluas di Kecamatan Cimahi Utara adalah Kelurahan Cipageran dengan luas wilayah 6,17 km persegi. Jarak dari kantor kelurahan ke kantor kecamatan terjauh adalah Kelurahan Cipageran dengan jarak kurang lebih 4 kilometer. Namun, jarak terjauh kelurahan ke kantor pemerintahan kota adalah jarak dari Kelurahan Pasirkaliki ke kantor pemerintahan kota Cimahi.

DESCRIPTION

Cimahi Utara District consists of 4 sub-districts, namely Pasirkaliki, Cibabat, Citeureup, and Cipageran. The total area of Cimahi Utara District is 14.13 square km. The largest sub-district area in Cimahi Utara District is Cipageran Sub-District with an area of 6.17 square km. The farthest distance from the sub-district office to the sub-district office is Cipageran Sub-District with a distance of approximately 4 kilometers. However, the furthest distance from a sub-district to the city government office is the distance from Pasirkaliki Sub-District to the Cimahi city government office.

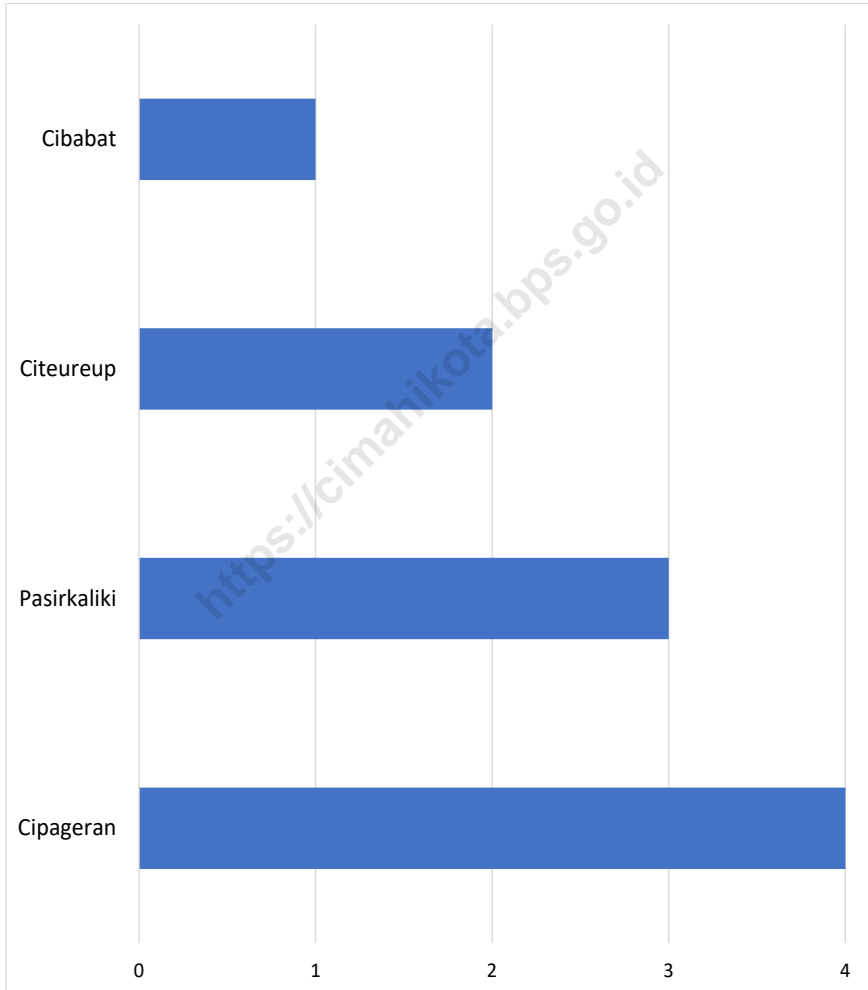
Gambar 1.1 Luas Daerah menurut Desa/Kelurahan (%), 2022
Figures 1.1 Total Area by Village/Kelurahan (%), 2022



Sumber/Source : Peraturan Walikota (PERWALI) Nomor 13 Tahun 2019 tentang Batas Wilayah Kelurahan Kota Cimahi / Mayor's Regulation (PERWALI) Number 13 of 2019 concerning the boundaries of the Cimahi City Urban Village

Gambar 1.2
Figures

Jarak ke Ibukota Kecamatan Menurut Desa/Kelurahan di Kecamatan Cimahi Utara (km), 2022
Distance to the Subdistrict Capital by Village/Kelurahan in Cimahi Utara Subdistrict (km), 2022



Sumber/Source : BPS, Pendataan Potensi Desa (Podes) 2022/BPS-Statistics Indonesia, Village Potential Data Collecting 2022

1.1 KEADAAN GEOGRAFI GEOGRAPHY CONDITION

Tabel 1.1.1 **Luas Daerah Menurut Desa/Kelurahan di Kecamatan Cimahi Utara, 2022**
Table **Total Area by Villages/Kelurahan in Cimahi Utara Subdistrict, 2022**

<i>Desa/Kelurahan Village/Kelurahan</i>	<i>Luas Total Area (km²/sq.km)</i>	<i>Persentase terhadap Luas Kecamatan Percentage to Subdistrict Area</i>
(3)	(4)	(5)
Pasirkaliki	1,53	10,84
Cibabat	3,01	21,32
Citeureup	3,41	24,15
Cipageran	6,17	43,69
	14,13	100,00

Catatan/Note: ...

Sumber/Source: Peraturan Walikota (PERWALI) Nomor 13 Tahun 2019 tentang Batas Wilayah Kelurahan Kota Cimahi / Mayor's Regulation (PERWALI) Number 13 of 2019 concerning the boundaries of the Cimahi City Urban Village

Tabel
Table 1.1.2

**Jarak ke Ibukota Kecamatan dan Ibukota Kabupaten/
Kota Menurut Desa/Kelurahan di Kecamatan Cimahi Utara
(km), 2022**
*Distance to the Subdistrict Capital and Regency/Municipal
Capital by Villages/Kelurahan in Cimahi Utara Subdistrict
(km), 2022*

Desa/Kelurahan <i>Village/Kelurahan</i>	Jarak ke Ibukota Kecamatan <i>Distance to Subdistrict Capital</i>	Jarak ke Ibukota Kabupaten/Kota <i>Distance to Regency/Municipal Capital</i>
(1)	(2)	(3)
Pasirkaliki	3,00	4,00
Cibabat	1,00	1,00
Citeureup	2,00	2,00
Cipageran	4,00	3,00

Catatan/Note: ...

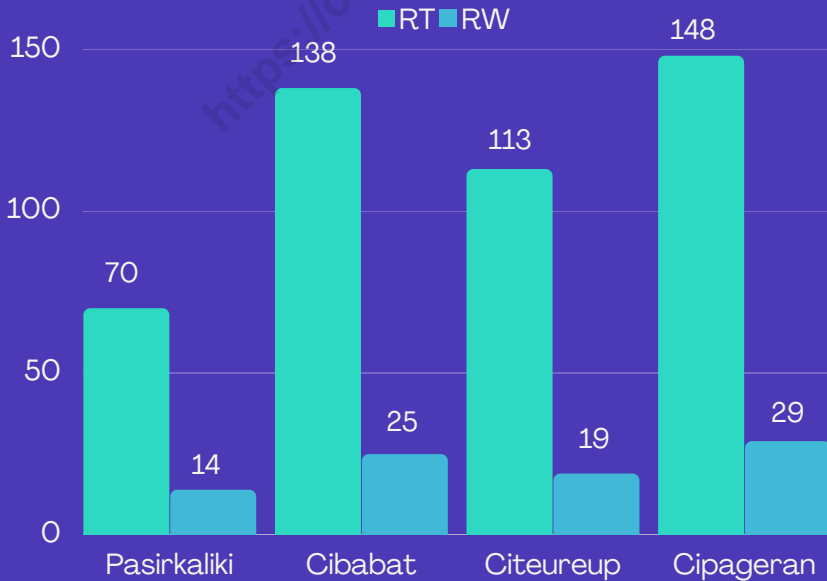
Sumber/Source: BPS, Pendataan Potensi Desa (Podes) 2021/BPS-Statistics Indonesia, Village Potential Data Collecting 2021

02

PEMERINTAHAN
GOVERNMENT

**JUMLAH RUKUN WARGA DAN RUKUN
TETANGGA DI CIMAHI UTARA SEMESTER II 2022**

NUMBER OF RUKUN WARGA AND RUKUN TETANGGA IN CIMAHI
UTARA SUBDISTRICT, SECOND SEMESTER OF 2022



Sumber : Dinas Pencatatan, Pendudukan, dan Pencatatan Sipil
Source : Registration, Occupation and Civil Registration Service

PENJELASAN TEKNIS**TECHNICAL NOTES**

1. Secara administrasi, sejak tahun 1999 (Undang-Undang Nomor 22 tahun 1999) telah terjadi pemekaran sejumlah provinsi di Indonesia seiring dengan tuntutan otonomi daerah. Untuk mendukung penyelenggaraan kegiatan statistik, BPS menetapkan kode dan nama wilayah kerja statistik. Penetapan dituangkan dalam Peraturan Badan Pusat Statistik Nomor 5 Tahun 2022 Tanggal 30 Desember 2022 tentang Perubahan Atas Peraturan Badan Pusat Statistik Nomor 1 Tahun 2022 tentang Kode dan Nama Wilayah Kerja Statistik Tahun 2022. Sampai dengan Juni 2022, wilayah kerja statistik meliputi 34 provinsi, 416 kabupaten, 98 kota, 7.274 kecamatan, dan 83.843 desa/kelurahan (termasuk Unit Permukiman Transmigrasi/UPT).
 2. Pemerintahan Indonesia menganut sistem presidensial yang berdasarkan Pancasila. Pancasila terdiri atas lima dasar, yaitu:
 1. Ketuhanan Yang Maha Esa;
 2. Kemanusiaan yang adil dan beradab;
 3. Persatuan Indonesia;
 4. Kerakyatan yang dipimpin oleh hikmat kebijaksanaan dalam permusyawaratan/perwakilan;
 5. Keadilan sosial bagi seluruh
1. *Since 1999 (Law No. 22/1999), several provinces have split in line with the implementation of regional autonomy. In collecting statistical data, BPS-Statistics Indonesia has set codes and names of all regional levels where the data collection is undertaken. It was stipulated in BPS Regulation Number 5 of 2022, 30 December 2022, as a revision of BPS Regulation Number 1 of 2022 on Code and Name of Regional Level of Data Collection. Up to June 2022, the regions of statistical data collection has comprised 34 provinces, 416 regencies, 98 municipalities, 7,274 subdistricts, and 83,843 villages/kelurahan (include Transmigration Settlement Unit).*
 2. *The Indonesian Government follows the presidential system based on the Five Principles (Pancasila). Pancasila consists of five principles, namely:*
 1. *The Belief in One God;*
 2. *A just and civilized humanism;*
 3. *Unity of Indonesia;*
 4. *Democratic citizenship led by wise guidance born of representative/ deliberation;*
 5. *Social justice for all the people of Indonesia.*

rakyat Indonesia

3. Rukun Warga, untuk selanjutnya disingkat RW atau sebutan lainnya adalah bagian dari kerja lurah dan merupakan lembaga yang dibentuk melalui musyawarah pengurus RT di wilayah kerjanya yang ditetapkan oleh Pemerintah Desa atau Lurah.
 4. Rukun Tetangga, untuk selanjutnya disingkat RT atau sebutan lainnya adalah lembaga yang dibentuk melalui musyawarah masyarakat setempat dalam rangka pelayanan pemerintahan dan kemasyarakatan yang ditetapkan oleh Pemerintah Desa atau Lurah.
 5. Menurut Undang-Undang Nomor 5 Tahun 2014 tentang Aparatur Sipil Negara, Pegawai Negeri Sipil (PNS) adalah warga negara Indonesia yang memenuhi syarat tertentu, diangkat sebagai pegawai ASN secara tetap oleh pejabat pembina kepegawaian untuk menduduki jabatan pemerintahan.
3. *Rukun Warga, hereinafter abbreviated as RW or other designations, is part of the work of the lurah and is an institution formed through deliberation of RT management in its working area determined by the Village Government or Lurah.*
 4. *Rukun Tetangga, hereinafter abbreviated as RT or other designations, is an institution formed through local community consultations in the context of government and community services determined by the Village Government or Lurah.*
 5. *According to Law Number 5 of 2014 concerning State Civil Apparatus, Civil Servants (PNS) are Indonesian citizens who meet certain requirements, are appointed as permanent ASN employees by staffing officers to occupy government positions.*

ULASAN

Di Kecamatan Cimahi Utara terdapat 87 Rukun Warga (RW) dan 469 Rukun Tetangga (RT). Jumlah Rukun Warga terbanyak terdapat di Kelurahan Cipageran yang berjumlah 29 RW. Sedangkan jumlah RW yang paling sedikit terdapat di Kelurahan Pasirkaliki yaitu sebanyak 14 RW. Bersamaan dengan itu, jumlah RT di Cipageran menjadi yang terbanyak yaitu sebanyak 148 RT, sedangkan Pasirkaliki memiliki jumlah RW paling sedikit sebanyak 70 RT.

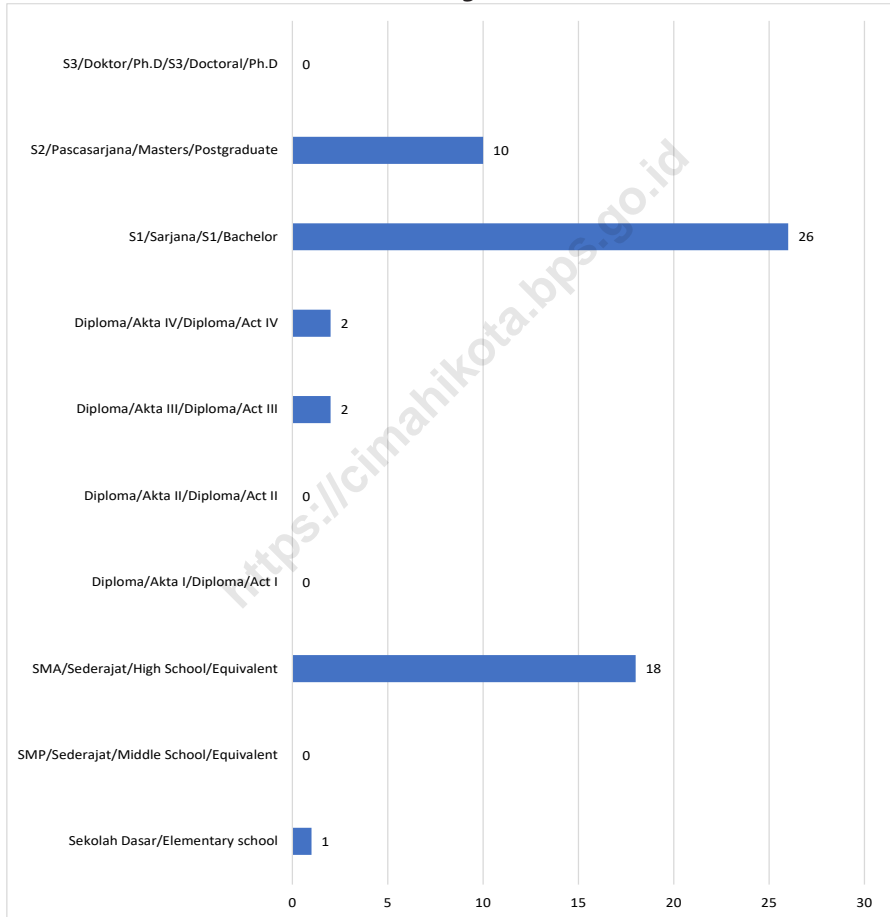
Dilihat dari sisi SDM pemerintahan, Pegawai Negeri Sipil (PNS) di Kecamatan Cimahi Utara sebagian besar merupakan lulusan S1/Sarjana dan SMA/Sederajat. Dari total 59 orang PNS, jumlah lulusan Sarjana mencapai 26 orang, sedangkan lulusan SMA sebesar 18 orang.

DESCRIPTION

In North Cimahi District there are 87 Neighborhood Units (RW) and 469 Neighborhood Units (RT). The largest number of Community Associations is in Cipageran Subdistrict, totaling 29 RWs. Meanwhile, the smallest number of RWs is in Pasirkaliki Village, namely 14 RWs. At the same time, the number of RTs in Cipageran is the largest, namely 148 RTs, while Pasirkaliki has the least number of RWs, namely 70 RTs.

Viewed from a government human resources perspective, most of the Civil Servants (PNS) in North Cimahi District are undergraduate/graduate and high school/equivalent graduates. Of the total 59 civil servants, the number of Bachelor graduates reached 26 people, while there were 18 high school graduates.

Gambar
Figures **2.1** **Jumlah Pegawai Negeri Sipil Pemerintah Daerah Kecamatan Cimahi Utara Menurut Tingkat Pendidikan, 2022**
Number of Civil Servants of North Cimahi District Government According to Education Level, 2022



Sumber/Source : Badan Kepegawaian dan Pengembangan Sumber Daya Manusia Daerah Kota Cimahi/ *Cimahi City Regional Personnel and Human Resources Development Agency*

2.1 WILAYAH ADMINISTRATIF ADMINISTRATIVE AREA

Tabel 2.1.1 Jumlah Rukun Warga (RW) dan Rukun Tetangga (RT) Menurut Desa/Kelurahan di Kecamatan Cimahi Utara, 2022
Number of Rukun Warga and Rukun Tetangga by Villages'/Kelurahan in Cimahi Utara Subdistrict, 2022

Desa/Kelurahan Village/Kelurahan	Rukun Warga (RW) Rukun Warga	Rukun Tetangga (RT) Rukun Tetangga
(1)	(2)	(3)
Pasirkaliki	14	70
Cibabat	25	138
Citeureup	19	113
Cipageran	29	148
Cimahi Utara	87	469

Catatan/Note: ...

Sumber/Source: Dinas Kependudukan dan Pencatatan Sipil Kota Cimahi, Data Konsolidasi Bersih Semester II 2022 Kota Cimahi/Cimahi City Population and Civil Registration Office, Clean Consolidated Data for the Second Semester of 2022 for Cimahi City

2.2 SUMBER DAYA MANUSIA HUMAN RESOURCES

Tabel 2.2.1 Jumlah Pegawai Negeri Sipil (PNS)¹ Pemerintah Daerah Kecamatan Cimahi Utara² Menurut Tingkat Pendidikan dan Jenis Kelamin, 2022
Number of Civil Servants¹ of Cimahi Utara² District Government by Educational Level and Sex, 2022

Tingkat Pendidikan <i>Educational Level</i>	Laki-Laki <i>Male</i>	Perempuan <i>Female</i>	Jumlah <i>Total</i>
(1)	(2)	(3)	(4)
Sekolah Dasar (SD) <i>Primary School</i>	1	-	1
SMP/Sederajat <i>Junior High School</i>	-	-	-
SMA/Sederajat <i>Senior High School</i>	16	2	18
Diploma I/Akta I <i>Diploma I/Akta I</i>	-	-	-
Diploma II/Akta II <i>Diploma II/Akta II</i>	-	-	-
Diploma III/Akta III <i>Diploma III/Akta III</i>	1	1	2
Diploma IV/Akta IV <i>Diploma IV/Akta IV</i>	1	1	2
S1/Sarjana <i>Under Graduate/Bachelor</i>	18	8	26
S2/Pasca Sarjana <i>Graduate</i>	8	2	10
S3/Doktor/Ph.D <i>Post Graduate</i>	-	-	-
Jumlah/Total	45	14	59

Catatan/Note: ¹ PNS adalah ASN dan PPPK / *The number of civil servants referred to is the number of ASN and PPPK*

² Jumlah PNS yang dimaksud adalah jumlah PNS di Kecamatan dan Kelurahan / *The number of civil servants referred to is the number of civil servants in sub-districts and sub-districts*

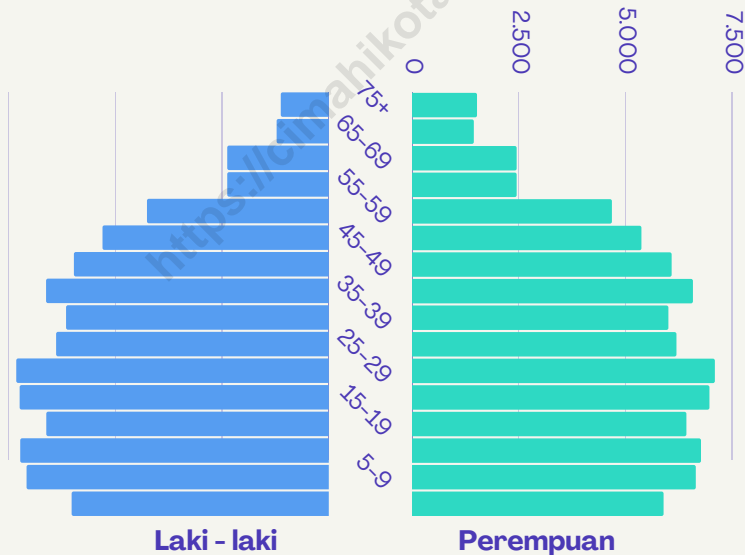
Sumber/Source: Badan Kepegawaian dan Pengembangan Sumber Daya Manusia Daerah Kota Cimahi/ *Cimahi City Regional Personnel and Human Resources Development Agency*

03

PENDUDUK POPULATION

PIRAMIDA PENDUDUK KECAMATAN CIMAHU UTARA MENURUT JENIS KELAMIN, 2022

CIMAHU UTARA DISTRICT POPULATION PYRAMID
ACCORDING TO GENDER, 2022



Bentuk Piramida Penduduk Kecamatan Cimahi Utara Berbentuk mendekati stasioner. Akan tetapi, penduduk usia tua lebih sedikit dibanding penduduk usia lainnya.

The shape of the Population Pyramid in North Cimahi District is almost stationary. However, the elderly population is less than the population of other ages.

PENJELASAN TEKNIS**TECHNICAL NOTES**

1. Secara khusus UU No.24 Tahun 2013 pasal 1 point 9 menyebutkan bahwa data kependudukan adalah data perseorangan dan/atau data agregat yang terstruktur sebagai hasil dari kegiatan pendaftaran penduduk dan pencatatan sipil.
2. Untuk mendukung pendataan penduduk tersebut telah disahkan Undang Undang Nomor 23 Tahun 2006 tentang Administrasi Kependudukan dan direvisi terakhir menjadi Undang Undang Nomor 24 Tahun 2013 tentang Perubahan Atas Undang Undang Nomor 23 Tahun 2006 tentang Administrasi Kependudukan.
3. Dalam UU Nomor 24 Tahun 2013 tentang Administrasi Kependudukan, data dikelompokkan menjadi :
 - a. Data Pribadi adalah data perseorangan tertentu yang disimpan, dirawat, dan dijaga kebenaran serta dilindungi kerahasiaannya (pasal 1 point 22).
 - b. Database adalah kumpulan berbagai jenis data kependudukan yang tersimpan secara sistematis, terstruktur dan saling berhubungan dengan menggunakan perangkat lunak, perangkat keras dan jaringan komunikasi data (pasal 1 point 29

1. *In particular, Law No. 24 of 2013 Article 1 point 9 states that population data is individual data and/or structured aggregate data as a result of population registration and civil registration activities.*

2. *To support the population data collection, Law Number 23 of 2006 concerning Population Administration has been ratified and the latest revision is Law Number 24 of 2013 concerning Amendments to Law Number 23 of 2006 concerning Population Administration.*

3. *In Law Number 24 of 2013 concerning Population Administration, the data are grouped into:*

a. *Personal Data is certain individual data that is stored, maintained, and kept true and is protected by confidentiality (article 1 point 22).*

b. *Database is a collection of various types of population data stored in a systematic, structured and interconnected manner using software, hardware and data communication networks (article 1 point 29 of PP No. 37 of 2007).*

PP No. 37 Tahun 2007).

- c. Data Kependudukan adalah data perseorangan atau data agregat yang terstruktur sebagai hasil kegiatan pendaftaran penduduk dan pencatatan sipil.
 - d. Data agregat adalah kumpulan data tentang peristiwa kependudukan, peristiwa penting, jenis kelamin, kelompok usia, agama, pendidikan, dan pekerjaan (penjelasan pasal 58 ayat 3 UU No. 24 Tahun 2013).
4. Penyajian data kependudukan berskala kabupaten/kota (pasal 7 UU No. 24 Tahun 2013) berasal dari data kependudukan yang telah dikonsolidasikan dan dibersihkan oleh Kementerian Dalam Negeri.
 5. Data Kependudukan diterbitkan secara berkala, untuk skala Nasional, skala Provinsi dan Kabupaten/Kota diterbitkan per semester yaitu semester pertama diterbitkan tiap tanggal 30 Juni dan semester kedua diterbitkan tanggal 31 Desember setiap tahun kalender (penjelasan pasal 5 s/d 7 UU No. 24 Tahun 2013).
 6. Pemanfaatan data kependudukan oleh lembaga negara, kementerian/lembaga pemerintah non kementerian atau badan hukum Indonesia adalah data kependudukan yang sudah dikonsolidasikan dan
- c. *Population Data is individual data or structured aggregate data as a result of population registration and civil registration activities.*
 - d. *aggregate data is a collection of data on population events, important events, gender, age group, religion, education, and occupation (explanation of article 58 paragraph 3 of Law No. 24 of 2013).*
4. *The presentation of population data on a district/city scale (article 7 of Law No. 24 of 2013) comes from population data that has been consolidated and cleared by the Ministry of Home Affairs Ministry of Home Affairs.*
 5. *Population data is published periodically, for the National scale, Provincial and Regency/City scales are published per semester, namely the first semester is published every June 30 and the second semester is published on December 31 every calendar year (explanation of articles 5 to 7 of Law No. 2013).*
 6. *The use of population data by state institutions, ministries/non-ministerial government agencies or Indonesian legal entities is population data that has been consolidated and cleared by the Ministry of Home Affairs (article 58*

dibersihkan oleh Kementerian Dalam Negeri (pasal 58 ayat 4 UU No. 24 Tahun 2013).

paragraph 4 of Law No. 24 of 2013).

- | | |
|------------------------------------------------------------------------------------------------------------------------------------------------------------------------------------------------------------------------------------------------|----------------------------------------------------------------------------------------------------------------------------------------------------------------------------------------------------------------------------|
| <p>7. Kepadatan penduduk adalah ukuran persebaran penduduk yang menunjukkan jumlah penduduk untuk setiap kilometer persegi luas wilayah.</p> | <p>7. <i>Population density is a measure of population distribution which shows the number of residents for each square kilometer of area.</i></p> |
| <p>8. Rasio jenis kelamin adalah perbandingan antara jumlah penduduk laki-laki dan jumlah penduduk perempuan pada suatu daerah dan waktu tertentu, yang biasanya dinyatakan dalam banyaknya penduduk laki-laki per 100 penduduk perempuan.</p> | <p>8. <i>The sex ratio is the ratio between the number of male population and female population in a certain area and time, which is usually expressed in the number of male population per 100 female population.</i></p> |

ULASAN

Penduduk Kecamatan Cimahi Utara pada tahun 2022 berjumlah 167.871 jiwa. Kelurahan dengan penduduk terbanyak adalah Kelurahan Cibabat dengan persentase 32,93 persen terhadap total penduduk di Kecamatan Cimahi Utara. Kelurahan Cibabat juga merupakan kelurahan terpadat dengan densitas 18.302 jiwa bermukim di setiap km persegi. Rasio Jenis Kelamin Cimahi Utara, yaitu perbandingan jumlah penduduk laki-laki dan perempuan adalah 100,83. Artinya, setiap 100 penduduk perempuan ada sebanyak 101 penduduk laki-laki.

Penduduk Kecamatan Cimahi Utara didominasi oleh penduduk usia muda, dengan penduduk terbanyak ada di kelompok umur 25-29 tahun, dengan jumlah penduduk pada kelompok umur tersebut 14.407 jiwa.

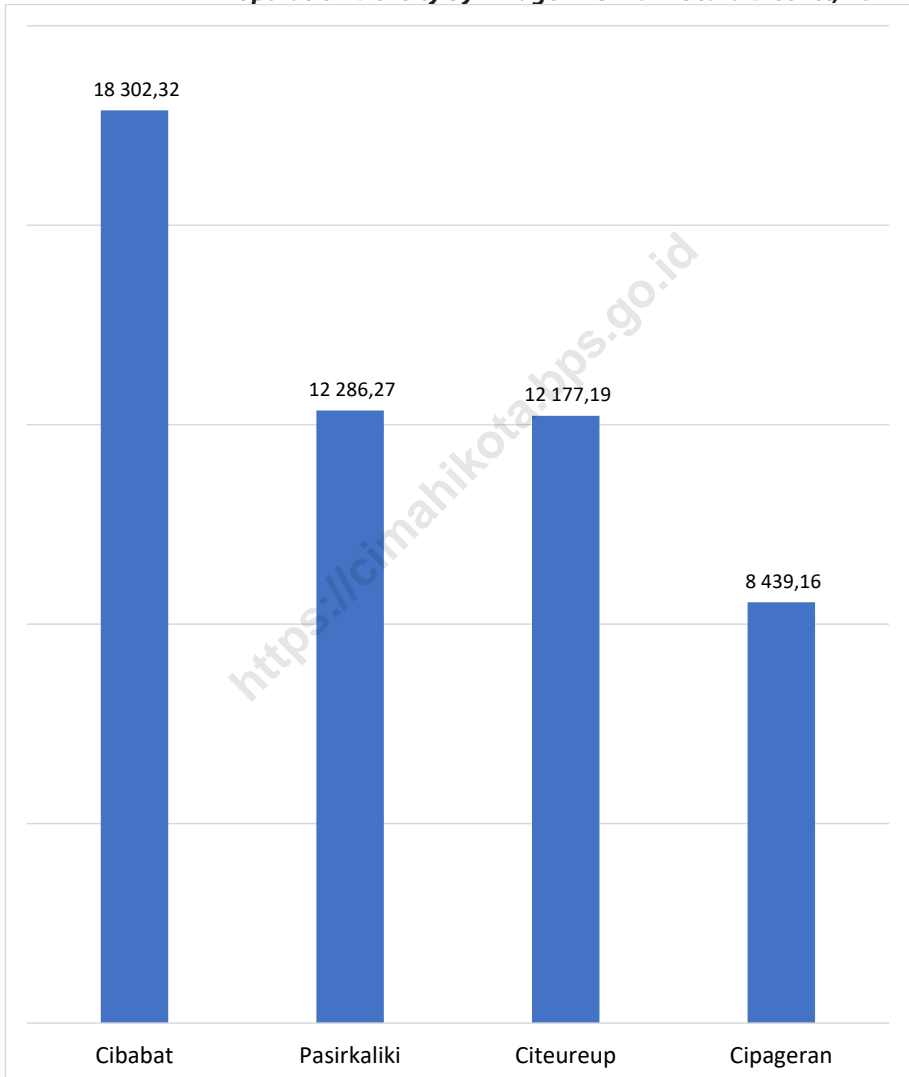
DESCRIPTION

The population of Cimahi Utara Sub-District in 2022 will be 167,871 people. The subdistrict with the largest population is Cibabat with a percentage of 32.93 percent of the total population in Cimahi Utara Sub-District. Cibabat is also the most populous with a density of 18,302 people living in each square km. The Cimahi Utara Sub-District Sex Ratio, namely the ratio of the number of male and female residents, is 100.83. This means that for every 100 female residents there are 101 male residents.

The population of Cimahi Utara Sub-District is dominated by young people, with the largest population being in the 25-29 year age group, with a population in that age group of 14,407 people.

Gambar 3.1
Figures

**Kepadatan Penduduk Menurut Kelurahan di Kecamatan
Cimahi Utara, 2022**
Population Density by Village in Cimahi Utara District, 2022



Sumber/Source : Dinas Kependudukan dan Pencatatan Sipil Kota Cimahi, Data Konsolidasi Bersih Semester II 2022
Kota Cimahi/Cimahi City Population and Civil Registration Office, Clean Consolidated Data for the
Second Semester of 2022 for Cimahi City

Tabel 3.1
Table

Penduduk, Distribusi, Persentase Penduduk, Kepadatan Penduduk, Rasio Jenis Kelamin Penduduk Menurut Desa/ Kelurahan di Kecamatan Cimahi Utara, 2022
Population, Percentage, Distribution of Population, Population Density, and Population Sex Ratio by Villages/ Kelurahan in Cimahi Utara Subdistrict, 2022

Desa/Kelurahan Village/Kelurahan	Penduduk/Population		
	Laki-Laki/Male	Perempuan/Female	Jumlah/Total
(1)	(2)	(3)	(4)
Pasirkaliki	9 382	9 416	18 798
Cibabat	27 790	27 483	55 273
Citeureup	20 877	20 769	41 646
Cipageran	26 233	25 921	52 154
Cimahi Utara	84 282	83 589	167 871

Lanjutan Tabel/*Continued Table 3.1*

Desa/Kelurahan Village/Kelurahan	Persentase Penduduk Percentage of Total Population	Kepadatan Penduduk (per Km²) Population Density per sq.km	Rasio Jenis Kelamin Penduduk Population Sex Ratio
(1)	(5)	(6)	(7)
Pasirkaliki	11,20	12 286,27	99,64
Cibabat	32,93	18 302,32	101,12
Citeureup	24,81	12 177,19	100,52
Cipageran	31,07	8 439,16	101,20
Cimahi Utara	100,00	11 863,67	100,83

Catatan/Note: ...

Sumber/Source: Dinas Kependudukan dan Pencatatan Sipil Kota Cimahi, Data Konsolidasi Bersih Semester II 2022 Kota Cimahi/
Cimahi City Population and Civil Registration Office, Clean Consolidated Data for the Second Semester of 2022 for Cimahi City

Tabel 3.2
Table

Jumlah Penduduk Menurut Kelompok Umur dan Jenis Kelamin di Kecamatan Cimahi Utara, 2022
Population by Age Groups and Sex in Cimahi Utara Subdistrict, 2022

Kelompok Umur Age Groups	Jenis Kelamin/Sex		
	Laki-Laki Male	Perempuan Female	Jumlah Total
(1)	(2)	(3)	(4)
0-4	6 017	5 892	11 909
5-9	7 072	6 647	13 719
10-14	7 220	6 769	13 989
15-19	6 610	6 427	13 037
20-24	7 234	6 967	14 201
25-29	7 313	7 094	14 407
30-34	6 380	6 194	12 574
35-39	6 147	6 005	12 152
40-44	6 615	6 580	13 195
45-49	5 964	6 081	12 045
50-54	5 294	5 373	10 667
55-59	4 253	4 681	8 934
60-64	2 374	2 449	4 823
65-69	3 450	3 465	6 915
70-74	1 218	1 445	2 663
75+	1 121	1 520	2 641
Jumlah	84 282	83 589	167 871

Catatan/Note: ...

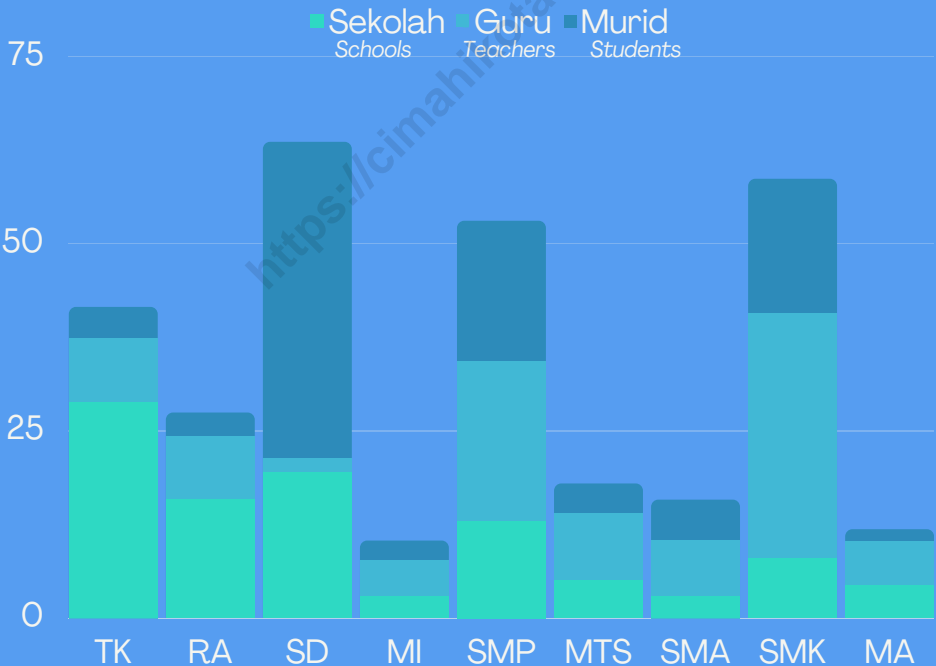
Sumber/Source: Dinas Kependudukan dan Pencatatan Sipil Kota Cimahi, Data Konsolidasi Bersih Semester II 2022 Kota Cimahi/Cimahi City Population and Civil Registration Office, Clean Consolidated Data for the Second Semester of 2022 for Cimahi City

04

SOSIAL DAN KESEJAHTERAAN RAKYAT SOCIAL AND WELFARE

PERSENTASE SEKOLAH ,GURU ,DAN MURID DI CIMAHI UTARA TAHUN AJARAN 2022-2023

PERCENTAGE, TEACHER AND STUDENT BUILDING OF CIMAHI UTARA
SUBDISTRICT FOR THE 2022-2023 ACADEMIC YEAR



Sumber : Kementerian Pendidikan, Kebudayaan, Riset, dan Teknologi, Sistem Data Pokok Pendidikan, data semester ganjil (laporan sampai dengan 30 November 2022)

Source : Ministry of Education, Culture, Research, and Technology, Basic Education Data System, odd semester report data up to 30 November 2022

PENJELASAN TEKNIS**TECHNICAL NOTES**

1. Sekolah adalah lembaga pendidikan formal yang dimulai dari pendidikan dasar, menengah, dan tinggi. Pendidikan yang dicatat adalah pendidikan formal berdasar kurikulum Kementerian Pendidikan dan Kebudayaan, termasuk pendidikan yang diselenggarakan oleh pondok pesantren dengan memakai kurikulum Kementerian Pendidikan dan Kebudayaan, seperti Madrasah Ibtidayah (MI), Madrasah Tsanawiyah (MTs), Madrasah Aliyah (MA). Pondok pesantren/madrasah diniyah adalah sekolah yang tidak memakai Kurikulum dari Kementerian Pendidikan dan Kebudayaan.
 2. Rumah sakit (RS) adalah tempat pemeriksaan dan perawatan kesehatan, biasanya berada di bawah pengawasan dokter atau tenaga medis, termasuk rumah sakit khusus seperti rumah sakit perawatan paru-paru dan RS jantung.
 3. Rumah sakit bersalin/rumah bersalin adalah rumah sakit yang dilengkapi dengan fasilitas untuk melahirkan, pemeriksaan kehamilan, pemeriksaan ibu dan anak serta berada di bawah pengawasan dokter atau bidan senior.
1. *Schools are formal educational institutions that start from primary, secondary, and higher education. The education recorded is formal education based on the curriculum of the Ministry of Education and Culture, including education organized by Islamic boarding schools using the curriculum of the Ministry of Education and Culture, such as Madrasah Ibtidayah (MI), Madrasah Tsanawiyah (MTs), Madrasah Aliyah (MA). Islamic boarding schools/madrasah diniyah are schools that do not use the curriculum from the Ministry of Education and Culture.*
 2. *A hospital (RS) is a place for examination and health care, usually under the supervision of a doctor or medical personnel, including special hospitals such as a pulmonary care hospital and a heart hospital.*
 3. *Maternity hospital/maternity hospital is a hospital that is equipped with facilities for childbirth, prenatal care, examination of mothers and children and is under the supervision of a doctor or senior midwife.*

4. Poliklinik adalah tempat pemeriksaan kesehatan, biasanya tanpa fasilitas perawatan menginap, berada di bawah pengawasan dokter atau tenaga medis, tidak termasuk klinik yang terdapat di pusat kesehatan masyarakat (puskesmas)/rumah sakit. Poliklinik yang karena satu dan lain hal menyediakan tempat perawatan menginap, tetap digolongkan ke dalam Poliklinik (bukan rumah sakit).
 5. Pusat kesehatan masyarakat (Puskesmas) adalah unit pelayanan kesehatan milik pemerintah yang bertanggung jawab kepada pelayanan kesehatan masyarakat untuk wilayah kecamatan, sebagian kecamatan, atau kelurahan. Tim puskesmas sesuai jadwal dapat melakukan kegiatan puskesmas keliling ke tempat-tempat tertentu dalam wilayah kerjanya, untuk mendekatkan pelayanan dengan masyarakat.
 6. Puskesmas Pembantu (Pustu) yaitu unit pelayanan kesehatan masyarakat yang membantu kegiatan puskesmas di bagian wilayah kerja. Pada beberapa daerah balai pengobatan telah berubah fungsi menjadi pustu walaupun papan nama masih tertulis balai pengobatan.
4. *A polyclinic is a place for medical examinations, usually without overnight care facilities, under the supervision of doctors or medical personnel, excluding clinics located in community health centers (puskesmas)/hospitals. classified into a polyclinic (not a hospital).*
 5. *Community health center (Puskesmas) is a government-owned health service unit that is responsible for public health services for sub-districts, some sub-districts, or urban villages. The puskesmas team according to the schedule can carry out mobile health center activities to certain places within their working area, to bring services closer. with society.*
 6. *Auxiliary Health Center (Pustu) is a community health service unit that assists puskesmas activities in the working area. In some areas, the treatment center has changed its function to a pustu, although the nameplate is still written as the medical center.*

ULASAN**DESCRIPTION**

Kecamatan Cimahi Utara memiliki berbagai fasilitas pendidikan, seperti Sekolah Dasar (SD), Madrasah Ibtidaiyah (MI), Sekolah Menengah Pertama (SMP), Madrasah Tsanawiyah (MTs), Sekolah Menengah Atas (SMA), Sekolah Menengah Kejuruan (SMK), Madrasah Aliyah (MA), dan Akademi/ Perguruan Tinggi.

Guru di Kecamatan Cimahi Utara ada sebanyak 1.420 guru. Sedangkan, murid di Kecamatan Cimahi Utara ada sebanyak 32.671 murid. Jumlah guru dan murid ini mencakup dari jenjang pendidikan Taman Kanak-Kanak hingga Sekolah Menengah Atas baik dari sekolah negeri maupun swasta.

Kecamatan Cimahi Utara memiliki beragam fasilitas kesehatan. Fasilitas tersebut diantaranya adalah Rumah Sakit sebanyak 2 unit, Poliklinik/ Balai Pengobatan sebanyak 10 unit, Puskesmas Tanpa Rawat Inap sebanyak 4 unit, serta 25 unit apotek.

Selama tahun 2022, di Kecamatan Cimahi Utara pernah terjadi 14 kali tanah longsor, 22 kali banjir, dan satu kali gempa bumi. Meski terjadi beberapa kali bencana alam, namun tidak ada korban jiwa yang diakibatkan oleh bencana alam tersebut. Sistem peringatan dini khusus tsunami, serta rambu-rambu dan jalur evakuasi bencana tidak dimiliki oleh seluruh kelurahan di Kecamatan Cimahi Utara.

Cimahi Utara District has various educational facilities, such as Elementary School (SD), Madrasah Ibtidaiyah (MI), Junior High School (SMP), Madrasah Tsanawiyah (MTs), Senior High School (SMA), Vocational High School (SMK), Madrasah Aliyah (MA), and Academy/ College.

There are 1,420 teachers in North Cimahi District. Meanwhile, there are 32,671 students in North Cimahi District. The number of teachers and students covers education levels from Kindergarten to High School from both public and private schools.

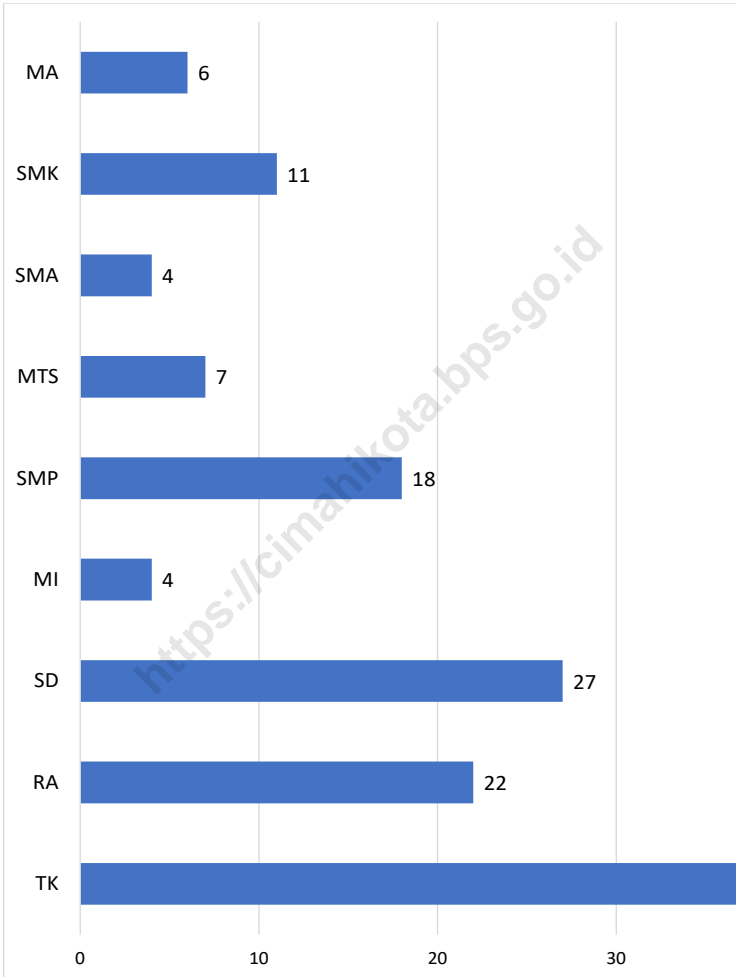
North Cimahi District has a variety of health facilities. These facilities include 2 hospitals, 10 polyclinics/treatment centers, 4 non-hospitalization health centers, and 25 pharmacies.

During 2022, in North Cimahi District there were 14 landslides, 22 floods and one earthquake. Even though there have been several natural disasters, there were no fatalities resulting from these natural disasters. A special early warning system for tsunamis, as well as signs and disaster evacuation routes, are not owned by all sub-districts in North Cimahi District.

<https://cimahikota.bps.go.id>

Gambar 4.1
Figures

**Jumlah Sekolah Menurut Tingkat Pendidikan di
Kecamatan Cimahi Utara, 2022**
Number of Schools According to Education Level in North



Catatan/Note:
Sumber/Source:

³Seluruh Raudatul Athfal (RA) berstatus swasta/*All Raudatul Athfal (RA) are private*

¹Kementerian Pendidikan, Kebudayaan, Riset, dan Teknologi, Sistem Data Pokok Pendidikan, data semester ganjil laporan sampai dengan 30 November 2022/*Ministry of Education, Culture, Research, and Technology, Basic Education Data System, odd semester report data up to 30 November 2022*

²Kementerian Agama, EMIS, data semester ganjil laporan sampai dengan 17 Februari 2023/*Ministry of Religious Affairs, EMIS, odd semester report data up to 17 February 2023*

4.1 PENDIDIKAN EDUCATION

Tabel 4.1.1 Banyaknya Kelurahan yang Memiliki Fasilitas Sekolah Menurut Tingkat Pendidikan di Kecamatan Cimahi Utara, 2020–2022
Table *Number of Kelurahan Having Educational Facilities by Educational Level in Cimahi Utara Subdistrict, 2020–2022*

Tingkat Pendidikan <i>Educational Level</i>	2020	2021	2022
(1)	(2)	(3)	(4)
Sekolah Dasar (SD) <i>Primary School</i>	4	4	4
Madrasah Ibtidaiyah (MI) <i>Madrasah Ibtidaiyah</i>	2	2	2
Sekolah Menengah Pertama (SMP) <i>Junior High School</i>	4	4	4
Madrasah Tsanawiyah (MTs) <i>Madrasah Tsanawiyah (MTs)</i>	3	3	3
Sekolah Menengah Atas (SMA) <i>Senior High School</i>	3	3	3
Sekolah Menengah Kejuruan (SMK) <i>Vocational High School</i>	2	2	2
Madrasah Aliyah (MA) <i>Madrasah Aliyah</i>	3	3	3
Akademi/Perguruan Tinggi <i>Academy/University</i>	2	2	2

Catatan/Note: ...

Sumber/Source: Dinas Pendidikan Kota Cimahi/ *Cimahi Municipality Education Department*

Tabel 4.1.2
Table

**Jumlah Sekolah Menurut Tingkat Pendidikan di
Kecamatan Cimahi Utara, 2021/2022 dan 2022/2023**
**Number of Schools by Educational Level in Cimahi Utara
Subdistrict, 2021/2022 and 2022/2023**

Tingkat Pendidikan Educational Level	Negeri/Public		Swasta/Private		Jumlah/Total	
	2021/2022	2022/2023	2021/2022	2022/2023	2021/2022	2022/2023
(1)	(2)	(3)	(4)	(5)	(6)	(7)
Taman Kanak-Kanak (TK) ¹ /Kindergarten ¹	-	-	38	40	38	40
Raudatul Athfal (RA) ³ Raudatul Athfal (RA) ³	-	-	22	22	22	22
Sekolah Dasar (SD) ¹ Elementary Schools ¹	19	19	8	8	27	27
Madrasah Ibtidaiyah (MI) ² /Madrasah Ibtidaiyah (MI) ²	-	-	4	4	4	4
Sekolah Menengah Pertama (SMP) ¹ / Junior High Schools ¹	5	5	10	13	15	18
Madrasah Tsanawiyah (MTs) ² /Madrasah Tsanawiyah (MTs) ²	-	-	7	7	7	7
Sekolah Menengah Atas (SMA) ¹ /Senior High Schools ¹	1	1	3	3	4	4
Sekolah Menengah Kejuruan (SMK) ¹ Vocational High Schools ¹	2	2	9	9	11	11
Madrasah Aliyah (MA) ² Madrasah Aliyah (MA) ²	-	-	6	6	6	6

Catatan/Note: ³Seluruh Raudatul Athfal (RA) berstatus swasta/All Raudatul Athfal (RA) are private

Sumber/Source: ¹Kementerian Pendidikan, Kebudayaan, Riset, dan Teknologi, Sistem Data Pokok Pendidikan, data semester ganjil laporan sampai dengan 30 November 2022./Ministry of Education, Culture, Research, and Technology, Basic Education Data System, odd semester report data up to 30 November 2022

²Kementerian Agama, EMIS, data semester ganjil laporan sampai dengan 17 Februari 2023./Ministry of Religious Affairs, EMIS, odd semester report data up to 17 February 2023

Tabel 4.1.3 Jumlah Guru Menurut Tingkat Pendidikan di Kecamatan Cimahi Utara, 2021/2022 dan 2022/2023
Table Number of Teachers by Educational Level in Cimahi Utara Subdistrict, 2021/2022 and 2022/2023

Tingkat Pendidikan Educational Level	Negeri/Public		Swasta/Private		Jumlah/Total	
	2021/2022	2022/2023	2021/2022	2022/2023	2021/2022	2022/2023
(1)	(2)	(3)	(4)	(5)	(6)	(7)
Taman Kanak-Kanak (TK) ¹ /Kindergarten ¹	-	-	153	122	153	122
Raudatul Athfal (RA) ² Raudatul Athfal (RA) ²	-	-	109	119	109	119
Sekolah Dasar (SD) ^{1,3} Elementary Schools ^{1,3}	19	19	8	8	27	27
Madrasah Ibtidaiyah (MI) ² /Madrasah Ibtidaiyah (MI) ²	-	-	63	68	63	68
Sekolah Menengah Pertama (SMP) ^{1,3} / Junior High Schools ^{1,3}	177	170	140	133	317	303
Madrasah Tsanawiyah (MTs) ² /Madrasah Tsanawiyah (MTs) ²	-	-	111	126	111	126
Sekolah Menengah Atas (SMA) ^{1,3} / Senior High Schools ^{1,3}	64	68	34	39	98	107
Sekolah Menengah Kejuruan (SMK) ^{1,3,4} Vocational High Schools ^{1,3,4}	170	179	338	285	508	464
Madrasah Aliyah (MA) ² Madrasah Aliyah (MA) ²	-	-	74	84	74	84

Catatan/Note: ³ Jumlah guru termasuk kepala sekolah dan guru/The total of teachers including headmaster and teacher.

⁴ Guru yang mengajar di dua sekolah atau lebih dihitung di masing-masing sekolah/Teacher who taught in two schools or more counted in every school.

Sumber/Source: ¹ Kementerian Pendidikan, Kebudayaan, Riset, dan Teknologi, Sistem Data Pokok Pendidikan, data semester ganjil laporan sampai dengan 30 November 2022/Ministry of Education, Culture, Research, and Technology, Basic Education Data System, odd semester report data up to 30 November 2022

² Kementerian Agama, EMIS, data semester ganjil laporan sampai dengan 17 Februari 2023/Ministry of Religious Affairs, EMIS, odd semester report data up to 17 February 2023

Tabel 4.1.4
Table

Jumlah Murid Menurut Tingkat Pendidikan di Kecamatan Cimahi Utara, 2021/2022 dan 2022/2023
Number of Pupils by Educational Level in Cimahi Utara Subdistrict, 2021/2022 and 2022/2023

Tingkat Pendidikan Educational Level	Negeri/Public		Swasta/Private		Jumlah/Total	
	2021/2022	2022/2023	2021/2022	2022/2023	2021/2022	2022/2023
(1)	(2)	(3)	(4)	(5)	(6)	(7)
Taman Kanak-Kanak (TK) ¹ /Kindergarten ¹	-	-	1 079	1 355	1 079	1 355
Raudatul Athfal (RA) ² Raudatul Athfal (RA) ²	-	-	902	1 047	902	1 047
Sekolah Dasar (SD) ¹ Elementary Schools ¹	11 118	10 965	2 824	2 833	13 942	13 798
Madrasah Ibtidaiyah (MI) ² /Madrasah Ibtidaiyah (MI) ²	-	-	879	866	879	866
Sekolah Menengah Pertama (SMP) ¹ / Junior High Schools ¹	3 727	3 715	2 580	2 404	6 307	6 119
Madrasah Tsanawiyah (MTs) ² /Madrasah Tsanawiyah (MTs) ²	-	-	1 210	1 317	1 210	1 317
Sekolah Menengah Atas (SMA) ¹ /Senior High Schools ¹	1 231	1 247	408	507	1 639	1 754
Sekolah Menengah Kejuruan (SMK) ¹ Vocational High Schools ¹	-	-	6 112	5 892	6 112	5 892
Madrasah Aliyah (MA) ² Madrasah Aliyah (MA) ²	-	-	560	523	560	523

Catatan/Note: ...

Sumber/Source: ¹ Kementerian Pendidikan, Kebudayaan, Riset, dan Teknologi, Sistem Data Pokok Pendidikan, data semester ganjil laporan sampai dengan 30 November 2022/Ministry of Education, Culture, Research, and Technology, Basic Education Data System, odd semester report data up to 30 November 2022

² Kementerian Agama, EMIS, data semester ganjil laporan sampai dengan 17 Februari 2023/Ministry of Religious Affairs, EMIS, odd semester report data up to 17 February 2023

4.2 KESEHATAN HEALTH

Tabel 4.2.1 Banyaknya Desa¹/Kelurahan yang Memiliki Sarana Kesehatan Menurut Jenis Sarana Kesehatan di Kecamatan Cimahi Utara, 2020–2022
Number of Villages¹/Kelurahan Health Facilities by Type of Health Facilities in Cimahi Utara Subdistrict, 2020–2022

Jenis Sarana Kesehatan Type of Health Facilities	2020	2021	2022
(1)	(2)	(3)	(4)
Rumah Sakit <i>Hospital</i>	2	2	2
Rumah Sakit Bersalin <i>Maternity Hospital</i>	-	-	-
Poliklinik/Balai Pengobatan <i>Polyclinic</i>	8	8	10
Puskesmas Rawat Inap <i>Public Health Center with Inpatient Care</i>	-	-	-
Puskesmas Tanpa Rawat Inap <i>Public Health Center without Inpatient Care</i>	4	4	4
Apotek <i>Pharmacy</i>	12	19	25

Catatan/Note: ...

Sumber/Source: Dinas Kesehatan Kota Cimahi/ *Cimahi City Health Department*

4.3 PERUMAHAN DAN LINGKUNGAN HOUSING AND ENVIRONMENT

Tabel 4.3.1 **Luas Kawasan Kumuh Menurut Kelurahan dan Tingkat Kekumuhan di Kecamatan Cimahi Utara (Ha), 2021-2022**
Table *Total Slum Area by Villages/Kelurahan and Slum Levels in Cimahi Utara Subdistrict (Ha), 2021-2022*

Desa/Kelurahan <i>Village/Kelurahan</i>	2021		2022	
	Sedang <i>Moderate</i>	Ringan <i>Light</i>	Sedang <i>Moderate</i>	Ringan <i>Light</i>
(1)	(2)	(3)	(4)	(5)
Pasirkaliki	0	2,99	0	2,99
Cibabat	0	7,1	0	5,8
Citeureup	0	2,12	0	1,72
Cipageran	0	2,42	0	1,27
Cimahi Utara	0	14,63	0	11,78

Catatan/Note: ...

Sumber/Source: Dinas Perumahan Kawasan Permukiman Kota Cimahi/Cimahi Municipality Settlement Housing Office

Tabel 4.3.2 Jumlah Rumah Menurut Kelurahan dan Kelayakan Huni di Kecamatan Cimahi Utara, 2021-2022
Table *Number of Houses by Villages/Kelurahan and Habitability in Cimahi Utara Subdistrict, 2021-2022*

Desa/Kelurahan <i>Village/Kelurahan</i>	2021		
	Layak Huni <i>Inhabitable</i>	Tidak Layak Huni <i>Uninhabitable</i>	Total
(1)	(2)	(3)	(4)
Pasirkaliki	4 257	88	4 345
Cibabat	11 688	217	11 905
Citeureup	9 047	292	9 339
Cipageran	13 565	197	13 762
Cimahi Utara	38 557	794	39 351

Lanjutan Tabel/*Continued Table* 4.3.2

Desa/Kelurahan <i>Village/Kelurahan</i>	2022		
	Layak Huni <i>Inhabitable</i>	Tidak Layak Huni <i>Uninhabitable</i>	Total
(1)	(5)	(6)	(7)
Pasirkaliki	4 269	76	4 345
Cibabat	11 713	192	11 905
Citeureup	9 076	263	9 339
Cipageran	13 607	155	13 762
Cimahi Utara	38 665	686	39 351

Catatan/*Note*: ...

Sumber/*Source*: Dinas Perumahan Kawasan Permukiman Kota Cimahi/*Cimahi Municipality Settlement Housing Office*

4.4 AGAMA DAN SOSIAL LAINNYA RELIGION AND OTHER SOCIAL AFFAIRS

Tabel 4.4.1 Jumlah Tempat Peribadatan Menurut Desa/Kelurahan di Kecamatan Cimahi Utara, 2020
Table *Number of Worship Places by Villages/Kelurahan in Cimahi Utara Subdistrict, 2020*

Desa/Kelurahan <i>Village/Kelurahan</i>	Masjid <i>Mosque</i>	Mushola <i>Pray Room</i>	Gereja Protestan <i>Protestant Church</i>	Gereja Katholik <i>Catholic Church</i>	Pura <i>Temple</i>	Vihara
(1)	(2)	(3)	(4)	(5)	(6)	(7)
Pasirkaliki	15	36	-	-	-	-
Cibabat	54	40	-	-	-	-
Citeureup	37	43	-	-	-	-
Cipageran	51	41	-	-	-	-
Cimahi Utara	157	160	-	-	-	-

Catatan/Note: ...

Sumber/Source: Kecamatan Cimahi Utara dalam Publikasi Data Statistik Sektoral Kota Cimahi 2021/ *Cimahi Utara District in the Publication of Cimahi City Sectoral Statistics Data 2021*

Tabel 4.4.2
Table

**Banyaknya Kejadian Bencana Alam Menurut Desa/
Kelurahan dan Jenis Bencana Alam di Kecamatan Cimahi
Utara, 2022**
*Number of Natural Disaster Events by Villages/Kelurahan
and Type of Natural Disaster in Cimahi Utara Subdistrict,
2022*

Desa/Kelurahan <i>Village/Kelurahan</i>	Gempa Bumi <i>Earthquake</i>	Tsunami <i>Tsunami</i>	Gunung Meletus <i>Volcanic Eruption</i>	Tanah Longsor <i>Landslide</i>
(1)	(2)	(3)	(4)	(5)
Pasirkaliki	-	-	-	-
Cibabat	-	-	-	3
Citeureup	-	-	-	3
Cipageran	1	-	-	8
Cimahi Utara	1	-	-	14

Lanjutan Tabel/*Continued Table* 4.4.2

Desa/Kelurahan Village/Kelurahan	Banjir Floods	Banjir Bandang Flash Floods	Kekeringan Drought	Kebakaran Hutan dan Lahan Forest and Land Fires
(1)	(6)	(7)	(8)	(9)
Pasirkaliki	2	-	-	-
Cibabat	2	-	-	-
Citeureup	4	-	-	-
Cipageran	14	-	-	-
Cimahi Utara	22	-	-	-

Lanjutan Tabel/*Continued Table* 4.4.2

Desa/Kelurahan Village/Kelurahan	Angin Puyuh/ Puting Beliung/ Topan Tornado/Typhoon	Gelombang Pasang Tidal Wave	Abrasi Abrasion
(1)	(10)	(11)	(12)
Pasirkaliki	-	-	-
Cibabat	-	-	-
Citeureup	-	-	-
Cipageran	-	-	-
Cimahi Utara	-	-	-

Catatan/*Note*: ...Sumber/*Source*: Badan Penanggulangan Bencana Daerah Kota Cimahi/ *Cimahi City Regional Disaster Management Agency*

Tabel
Table 4.4.3

Banyaknya Korban Jiwa Akibat Bencana Alam Menurut Desa/Kelurahan dan Jenis Bencana Alam di Kecamatan Cimahi Utara, 2022
Number of Fatalities Due to Natural Disasters by Villages/ Kelurahan and Type of Natural Disaster in Cimahi Utara Subdistrict, 2022

Desa/Kelurahan <i>Village/Kelurahan</i>	Gempa Bumi <i>Earthquake</i>	Tsunami <i>Tsunami</i>	Gunung Meletus <i>Volcanic Eruption</i>	Tanah Longsor <i>Landslide</i>
(1)	(2)	(3)	(4)	(5)
Pasirkaliki	-	-	-	-
Cibabat	-	-	-	-
Citeureup	-	-	-	-
Cipageran	-	-	-	-
Cimahi Utara	-	-	-	-

Lanjutan Tabel/*Continued Table* 4.4.3

Desa/Kelurahan Village/Kelurahan	Banjir Floods	Banjir Bandang Flash Floods	Kekeringan Drought	Kebakaran Hutan dan Lahan Forest and Land Fires
(1)	(6)	(7)	(8)	(9)
Pasirkaliki	-	-	-	-
Cibabat	-	-	-	-
Citeureup	-	-	-	-
Cipageran	-	-	-	-
Cimahi Utara	-	-	-	-

Lanjutan Tabel/*Continued Table 4.4.3*

Desa/Kelurahan Village/Kelurahan	Angin Puyuh/ Puting Beliung/ Topan Tornado/Typhoon	Gelombang Pasang Tidal Wave	Abrasi Abrasion
(1)	(10)	(11)	(12)
Pasirkaliki	-	-	-
Cibabat	-	-	-
Citeureup	-	-	-
Cipageran	-	-	-
Cimahi Utara	-	-	-

Catatan/Note: ...

Sumber/Source: Badan Penanggulangan Bencana Daerah Kota Cimahi/ *Cimahi City Regional Disaster Management Agency*

Tabel 4.4.4
Table

Keberadaan Fasilitas/Upaya Antisipasi/Mitigasi Bencana Alam Menurut Desa/Kelurahan di Kecamatan Cimahi Utara, 2022
Existence of Facilities/Efforts for Anticipation/Mitigation of Natural Disasters by Villages/Kelurahan by Villages/Kelurahan in Cimahi Utara Subdistrict, 2022

Desa/Kelurahan <i>Village/Kelurahan</i>	Sistem Peringatan Dini Bencana Alam <i>Natural Disaster Early Warning System</i>	Sistem Peringatan Dini Khusus Tsunami <i>Tsunami Early Warning System</i>	Perlengkapan Keselamatan <i>Safety Equipment</i>
(1)	(2)	(3)	(4)
Pasirkaliki	0 (Tidak Ada)	0 (Tidak Ada)	0 (Tidak Ada)
Cibabat	0 (Tidak Ada)	0 (Tidak Ada)	0 (Tidak Ada)
Citeureup	0 (Tidak Ada)	0 (Tidak Ada)	0 (Tidak Ada)
Cipageran	0 (Tidak Ada)	0 (Tidak Ada)	0 (Tidak Ada)

Lanjutan Tabel/*Continued Table 4.4.4*

Kelurahan	Rambu-Rambu dan Jalur Evakuasi Bencana <i>Sign and Evacuation Route</i>	Pembuatan, Perawatan, atau Normalisasi: Sungai, Kanal, Tanggul, Parit, Drainase, Waduk, Pantai, dll <i>Manufacture, Maintenance, or Normalization: Rivers, Canals, Embankment, etc</i>
(1)	(5)	(6)
Pasirkaliki	Jalur Evakuasi 15 buah, Rambu Menuju Titik Kumpul 1 buah, Rambu Titik Kumpul 1 buah/ <i>Evacuation Route 15 pieces, Signs to the Assembly Point 1 piece, Signs to the Assembly Point 1 piece</i>	N/A
Cibabat	Jalur Evakuasi 15 buah, Rambu Menuju Titik Kumpul 1 buah, Rambu Titik Kumpul 1 buah/ <i>Evacuation Route 15 pieces, Signs to the Assembly Point 1 piece, Signs to the Assembly Point 1 piece</i>	N/A
Citeureup	Jalur Evakuasi 15 buah, Rambu Menuju Titik Kumpul 1 buah, Rambu Titik Kumpul 1 buah/ <i>Evacuation Route 15 pieces, Signs to the Assembly Point 1 piece, Signs to the Assembly Point 1 piece</i>	N/A
Cipageran	Jalur Evakuasi 15 buah, Rambu Menuju Titik Kumpul 1 buah, Rambu Titik Kumpul 1 buah/ <i>Evacuation Route 15 pieces, Signs to the Assembly Point 1 piece, Signs to the Assembly Point 1 piece</i>	N/A

Catatan/Note: ...

Sumber/Source: Badan Penanggulangan Bencana Daerah Kota Cimahi/ *Cimahi City Regional Disaster Management Agency*

05

**PERTANIAN
AGRICULTURE**

PRODUKSI SAYUR TERBANYAK

MOST VEGETABLE PRODUCTION



1 800 KUINTAL
QUINTALS

**PRODUKSI BUAH
TERBANYAK**

MOST FRUITS PRODUCTION



300 KUINTAL
QUINTALS

**PRODUKSI TANAMAN
BIOFARMAKA TERBANYAK**

*MOST BIOPHARMACEUTICALS
PRODUCTION*



1 400 KUINTAL
QUINTALS

PENJELASAN TEKNIS**TECHNICAL NOTES**

- | | |
|----------------------------------------------------------------------------------------------------------------------------------------------------------------------------------------------------------------------------------------------------------|-----------------------------------------------------------------------------------------------------------------------------------------------------------------------------------------------------------------------------------------------------------------------------|
| <p>1. Tanaman sayuran semusim adalah tanaman sumber vitamin, garam mineral dan lain-lain yang dikonsumsi dari bagian tanaman yang berupa daun, bunga, buah dan umbinya, yang berumur kurang dari satu tahun.</p> | <p>1. <i>Seasonal vegetable plants are plants that are sources of vitamins, mineral salts and others which are consumed from plant parts in the form of leaves, flowers, fruits and tubers, which are less than one year old.</i></p> |
| <p>2. Tanaman buah-buahan semusim adalah tanaman sumber vitamin, garam mineral dan lain-lain yang dikonsumsi dari bagian tanaman yang berupa buah, berumur kurang dari satu tahun, tidak berbentuk pohon/rumpun tetapi menjalar dan berbatang lunak.</p> | <p>2. <i>Seasonal fruit plants are plants that are a source of vitamins, mineral salts and others which are consumed from the part of the plant in the form of fruit, less than one year old, not in the form of a tree/clump but spreading and having soft trunks.</i></p> |
| <p>3. Tanaman buah-buahan tahunan adalah tanaman sumber vitamin, garam mineral dan lain-lain yang dikonsumsi dari bagian tanaman yang berupa buah dan merupakan tanaman tahunan.</p> | <p>3. <i>Annual fruit plants are plants that are a source of vitamins, mineral salts and others which are consumed from the part of the plant in the form of fruit and are annual plants.</i></p> |
| <p>4. Tanaman sayuran tahunan adalah tanaman sumber vitamin, garam mineral dan lain-lain yang dikonsumsi dari bagian tanaman yang berupa daun dan atau buah yang berumur lebih dari satu tahun.</p> | <p>4. <i>Annual vegetable plants are plants that are a source of vitamins, mineral salts and others that are consumed from plant parts in the form of leaves and or fruit that are more than one year old.</i></p> |
| <p>5. Tanaman biofarmaka adalah tanaman yang bermanfaat untuk obat-obatan, kosmetik dan kesehatan yang dikonsumsi atau digunakan dari bagianbagian tanaman seperti daun, batang</p> | <p>5. <i>Biopharmaceutical plants are plants that are useful for medicine, cosmetics and health that are consumed or used from plant parts such as leaves, fruit stems, tubers (rhizomes) or roots.</i></p> |

buah, umbi (rimpang) ataupun akar.

- | | |
|-----------------------------------------------------------------------------------------------------------------------------------------------------------------------------------------------------------------------------------------------------------------------------------------------------------------------------|-------------------------------------------------------------------------------------------------------------------------------------------------------------------------------------------------------------------------------------------------------------------------------------------------------------------------------|
| <p>6. Tanaman hias adalah tanaman yang mempunyai nilai keindahan baik bentuk, warna daun, tajuk maupun bunganya, sering digunakan untuk penghias pekarangan dan lain sebagainya.</p> | <p>6. <i>Ornamental plants are plants that have aesthetic value in terms of shape, leaf color, crown and flowers, often used to decorate yards and so on.</i></p> |
| <p>7. Luas panen adalah luas tanaman sayuran, buah-buahan, biofarmaka dan tanaman hias yang yang diambil hasilnya/ dipanen pada periode pelaporan. Luas panen untuk tanaman sayuran: luas tanaman yang dipanen sekaligus/habis/ dibongkar dan luas tanaman yang dipanen berkali-kali (lebih dari satu kali)/belum habis</p> | <p>7. <i>Harvested area is the area of vegetable, fruit, biopharmaceutical and ornamental plants which are harvested during the reporting period. Harvested area for vegetable crops: crop area harvested all at once/exploited/unloaded and area of crop harvested multiple times (more than once)/not yet exhausted</i></p> |
| <p>8. Tanaman yang dipanen sekaligus/ habis/dibongkar adalah tanaman yang sehabis panen langsung dibongkar/dicabut, terdiri dari bawang merah, bawang putih, bawang daun, kentang, kol/ kubis, kembang kol, petsai/sawi, wortel, lobak dan kacang merah.</p> | <p>8. <i>Plants that are harvested all at once/exploited/unloaded are plants that are immediately dismantled/uprooted after harvesting, consisting of shallots, garlic, leeks, potatoes, cabbage/ cabbage, cauliflower, Chinese cabbage/mustard, carrots, radishes and red beans.</i></p> |
| <p>9. Tanaman yang dipanen berkali-kali (lebih dari satu kali)/ belum habis adalah tanaman yang pemanenannya lebih dari satu kali dan biasanya dibongkar apabila panen terakhir sudah tidak memadai lagi.</p> | <p>9. <i>Plants that have been harvested many times (more than once)/ have not been exhausted are plants that have been harvested more than once and are usually dismantled when the last harvest is no longer adequate.</i></p> |

ULASAN

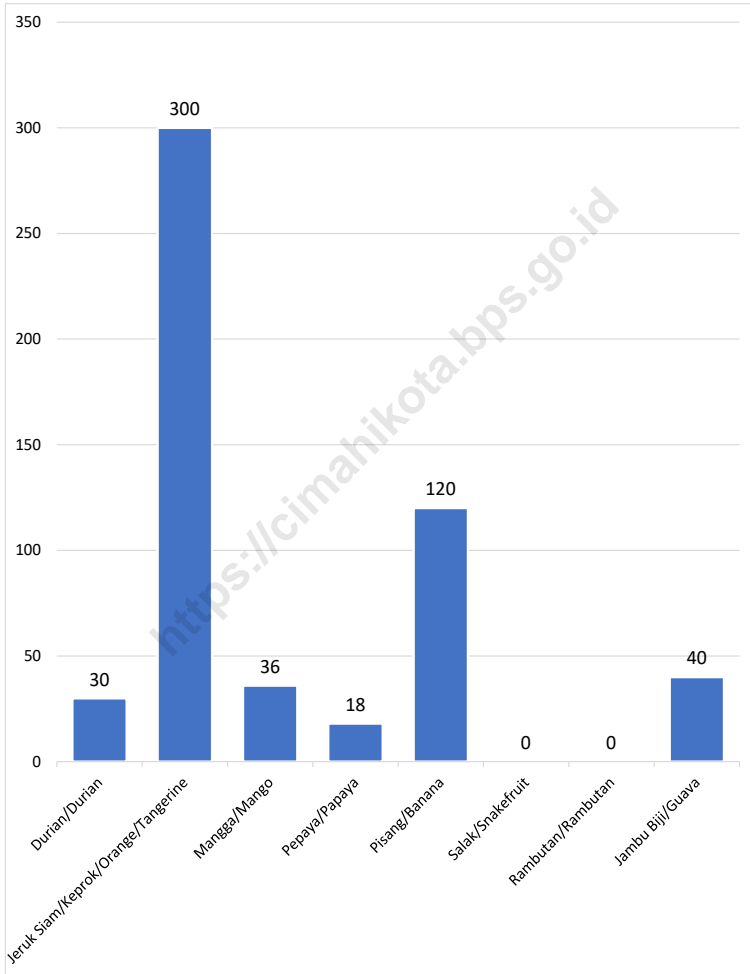
Kecamatan Cimahi Utara memiliki luas panen cabai rawit sebesar 3 ha lalu hasil produksi sebanyak 45 kwintal pada tahun 2022. Sedangkan, luas panen petsai sebesar 15 ha serta hasil produksinya sebanyak 1.400 kwintal pada tahun 2022. Untuk tanaman biofarmaka, Kecamatan Cimahi Utara memiliki luas panen jahe sebesar 600 m². Untuk produksi tanaman biofarmaka, jahe menghasilkan sebanyak 1.800 kg. Kecamatan Cimahi Utara tidak memiliki luas panen untuk tanaman hias. Produksi buah-buahan di Kecamatan Cimahi Utara terbanyak untuk buah jeruk siam, dan yang paling sedikit adalah buah pepaya.

DESCRIPTION

Cimahi Utara District has a cayenne pepper harvest area of 3 ha and a production yield of 45 quintals in 2022. Meanwhile, the Chinese cabbage harvest area is 15 ha and a production yield of 1,400 quintals in 2022. For biopharmaceutical crops, Cimahi Utara District has a ginger harvest area. of 600 m². For biopharmaceutical crop production, ginger produces 1,800 kg. Cimahi Utara District does not have a harvest area for ornamental plants. The highest fruit production in Cimahi Utara District is Siamese oranges, and the least is papaya.

Gambar 5.1
Figures

Produksi Buah-Buahan (kw) di Kecamatan Cimahi Utara, 2022
Fruit Production (qui) in Cimahi Utara District, 2022



Catatan/Note: ...

Sumber/Source: BPS, Statistik Pertanian Hortikultura SPH-SBS/BPS-Statistics Indonesia, Agricultural Statistic for Horticulture SPH-SBS

Tabel 5.1
Table

Luas Panen Tanaman Sayuran dan Buah-buahan Semusim Menurut Jenis Tanaman di Kecamatan Cimahi Utara (ha), 2019–2022
Harvested Area of Seasonal Vegetables and Fruits by Kind of Plant in Cimahi Utara Subdistrict (ha), 2019–2022

Jenis Tanaman Kind of Plants	2019	2020	2021	2022 ^x
(1)	(2)	(3)	(4)	(5)
Sayur-sayuran/Vegetables:				
Bawang Merah/Shallots	-	-	-	-
Cabai Besar/Chili/Big Chili	2	1	1	-
Cabai Rawit/Chili/Cayenne	2	2	3	3
Kentang/Potato	-	-	-	-
Kubis/Cabbage	-	-	-	1
Tomat/Tomato	-	-	-	-
Bawang Putih/Garlic	-	-	-	-
Petsai/Petsai	11	10	16	15
Jamur/Mushroom	13 000	15 000	19	2
Buah–buahan/Fruits:				
Blewah/Cantaloupe	-	-	-	-
Melon/Melon	-	-	-	-
Semangka/Watermelon	-	-	-	-
Stroberi/Strawberry	-	-	-	-

Catatan/Note: ...

Sumber/Source: BPS, Statistik Pertanian Hortikultura SPH-SBS/BPS-Statistics Indonesia, Agricultural Statistic for Horticulture SPH-SBS

Tabel 5.2
Table

Produksi Tanaman Sayuran dan Buah-buahan Semusim Menurut Jenis Tanaman di Kecamatan Cimahi Utara (kuintal), 2019–2022
Production of Seasonal Vegetables and Fruits by Kind of Plant in Cimahi Utara Subdistrict (quintal), 2019–2022

Jenis Tanaman Kind of Plants	2019	2020	2021	2022 ^x
(1)	(2)	(3)	(4)	(5)
Sayuran/Vegetables:				
Bawang Merah/Shallots	-	-	-	-
Cabai Besar/Chili/Big Chili	350	255	250	-
Cabai Rawit/Chili/Cayenne	240	270	510	45
Kentang/Potato	-	-	-	-
Kubis/Cabbage	-	-	-	400
Tomat/Tomato	-	-	-	-
Bawang Putih/Garlic	-	-	-	-
Petsai/Petsai	975	1 500	2 265	1 400
Jamur/Mushroom	190 500	180 000	63	6
Buah–buahan/Fruits:				
Blewah/Cantaloupe	-	-	-	-
Melon/Melon	-	-	-	-
Semangka/Watermelon	-	-	-	-
Stroberi/Strawberry	-	-	-	-

Catatan/Note: 2021-2022 kg (Jamur Tiram) / 2021-2022 kg (Oyster Mushrooms)
2019-2020 kg (Jamur saja) / 2019-2020 kg (Mushrooms only)

Sumber/Source: BPS, Statistik Pertanian Hortikultura SPH-SBS/BPS-Statistics Indonesia, Agricultural Statistic for Horticulture SPH-SBS

Tabel 5.3
Table

**Luas Panen Tanaman Biofarmaka Menurut Jenis Tanaman
di Kecamatan Cimahi Utara (m²), 2019–2022**
**Harvested Area of Medicinal Plants by Kind of Plant in
Cimahi Utara Subdistrict (m²), 2019–2022**

Jenis Tanaman Kind of Plants	2019	2020	2021	2022 ^x
(1)	(2)	(3)	(4)	(5)
Jahe/Ginger	700	420	420	600
Kencur/East Indian Galangal	30	20	20	20
Kunyit/Turmeric	120	70	50	70
Laos/Lengkuas/Galanga	70	50	40	40
Sambiloto/ King of Bitter	-	-	-	-
Temulawak/ Java Turmeric	30	20	5	10

Catatan/Note: ...

Sumber/Source: BPS, Statistik Pertanian Hortikultura SPH-SBS/BPS-Statistics Indonesia, Agricultural Statistic for Horticulture SPH-SBS

Tabel 5.4 **Produksi Tanaman Biofarmaka Menurut Jenis Tanaman di Kecamatan Cimahi Utara (kg), 2019–2022**
Table **Production of Medicinal Plants by Kind of Plant in Cimahi Utara Subdistrict (kg), 2019–2022**

Jenis Tanaman Kind of Plants	2019	2020	2021	2022 ^x
(1)	(2)	(3)	(4)	(5)
Jahe/Ginger	1 900	1 240	720	1 800
Kencur/East Indian Galangal	120	54	24	40
Kunyit/Turmeric	290	240	100	230
Laos/Lengkuas/Galanga	760	570	26	141
Sambiloto/ King of Bitter	-	-	-	-
Temulawak/ Java Turmeric	70	60	5	35

Catatan/Note: ...

Sumber/Source: BPS, Statistik Pertanian Hortikultura SPH-SBS/BPS-Statistics Indonesia, Agricultural Statistic for Horticulture SPH-SBS

Tabel 5.5
Table

**Luas Panen Tanaman Hias Menurut Jenis Tanaman di
Kecamatan Cimahi Utara (m²), 2019–2022**
**Harvested Area of Ornamental Plants by Kind of Plant in
Cimahi Utara Subdistrict (m²), 2019–2022**

Jenis Tanaman Kind of Plants	2019	2020	2021	2022 ^x
(1)	(2)	(3)	(4)	(5)
Anggrek/ <i>Orchid</i>	200	200	NA	NA
Krisan/ <i>Chrysantemum</i>	-	-	-	-
Mawar/ <i>Rose</i>	-	-	-	-
Sedap Malam/ <i>Tuberose</i>	-	-	-	-
Gladiol/ <i>Gladiol</i>	200	100
Herbras/ <i>Gerbera</i>	200	100	-	-

Catatan/Note: ...

Sumber/Source: BPS, Statistik Pertanian Hortikultura SPH-SBS/BPS-Statistics Indonesia, Agricultural Statistic for Horticulture SPH-SBS

Tabel 5.6
Table

Produksi Tanaman Hias Menurut Jenis Tanaman di Kecamatan Cimahi Utara (tangkai), 2019–2022
Production of Ornamental Plants by Kind of Plant n Cimahi Utara Subdistrict (stalks), 2019–2022

Jenis Tanaman Kind of Plants	2019	2020	2021	2022 ^x
(1)	(2)	(3)	(4)	(5)
Anggrek/ <i>Orchid</i>	800	800	NA	NA
Krisan/ <i>Chrysantemum</i>	-	-	-	-
Mawar/ <i>Rose</i>	-	-	-	-
Sedap Malam/ <i>Tuberose</i>	-	-	-	-
Gladiol/ <i>Gladiol</i>	300	400
Herbras/ <i>Gerbera</i>	300	400	-	-

Catatan/Note: ...

Sumber/Source: BPS, Statistik Pertanian Hortikultura SPH-SBS/BPS-Statistics Indonesia, Agricultural Statistic for Horticulture SPH-SBS

Tabel 5.7
Table

Produksi Buah-Buahan dan Sayuran Tahunan Menurut Jenis Tanaman di Kecamatan Cimahi Utara (kuintal), 2019–2022
Production of Annual Fruits and Vegetables by Kind of Plant in Cimahi Utara Subdistrict (kuintal), 2019–2022

Jenis Tanaman <i>Kind of Plants</i>	2019	2020	2021	2022 ^x
(1)	(2)	(3)	(4)	(5)
Buah–Buahan/Fruits:				
Durian/ <i>Durian</i>	8	15	15	30
Jeruk Siam/Kepron/ <i>Orange/Tangerine</i>	687	1 650	305	300
Mangga/ <i>Mango</i>	18	96	48	36
Pepaya/ <i>Papaya</i>	15	20	23	18
Pisang/ <i>Banana</i>	83	120	143	120
Salak/ <i>Snakefruit</i>	-	-	-	-
Rambutan/ <i>Rambutan</i> (kw/qui)	-	-	-	-
Jambu Biji/ <i>Guava</i> (kw/qui)	16	26	40	40
Sayuran/Vegetables:				
Melinjo/ <i>Gnetum/Melinjo</i> (kw/qui)	4	4	11	5
Petai/ <i>Twisted Cluster Bean</i> (kw/qui)	3	6	6	12

Catatan/Note: ...

Sumber/Source: BPS, Statistik Pertanian Hortikultura SPH-SBS/BPS-Statistics Indonesia, Agricultural Statistic for Horticulture SPH-SBS

06

PARIWISATA, TRANSPORTASI, DAN KOMUNIKASI TOURISM, TRANSPORTATION, AND COMMUNICATION



Kelurahan Cipageran merupakan satu-satunya kelurahan yang memiliki kantor pos di Cimahi Utara

Kelurahan Cipageran is the only Kelurahan that has a post office in Cimahi Utara

Sumber : Kantor Pos Kota Cimahi

Source : Cimahi City Post Office

PENJELASAN TEKNIS

1. Hotel adalah jenis akomodasi yang mempergunakan sebagian atau keseluruhan bangunan untuk jasa pelayanan penginapan, penyedia makanan dan minuman serta jasa lainnya (seperti restoran, binatu, dll) bagi masyarakat umum yang dikelola secara komersial dengan izin usaha sebagai hotel.
2. Penginapan (hostel/motel/losmen/wisma) adalah jenis akomodasi yang mempergunakan sebagian atau keseluruhan bangunan untuk jasa pelayanan penginapan bagi umum, biasanya tanpa fasilitas pelayanan makan minum yang dikelola secara komersial dengan izin usaha bukan hotel. Yang dicatat mencakup hostel, motel, matel, bumi perkemahan, pondok wisata, losmen, wisma, dan sejenisnya.
3. Angkutan adalah suatu kegiatan usaha menyediakan jasa angkutan penumpang dan/atau barang/ternak dari suatu tempat ke tempat lain dengan menggunakan alat angkutan bermotor maupun tidak bermotor, baik melalui darat, air, maupun udara.
4. Komunikasi adalah proses penyampaian lambang-lambang yang mengandung arti antara satu orang dengan orang lain. Komunikasi meliputi kegiatan telekomunikasi serta kegiatan pos

TECHNICAL NOTES

1. *Hotel is a type of accommodation that uses part or all of the building for lodging services, food and beverage providers and other services (such as restaurants, laundry, etc.) for the general public which is managed commercially with a business license as a hotel.*
2. *Lodging (hostel/motel/inn/wisma) is a type of accommodation that uses part or all of the building for lodging services for the public, usually without food and drink service facilities that are managed commercially with a non-hotel business license. Listed includes hostels, motels, matels, campgrounds, tourist lodges, inns, guesthouses, and the like.*
3. *Transportation is a business activity providing transportation services for passengers and/or goods/livestock from one place to another using motorized or non-motorized transportation equipment, either by land, water or air.*
4. *Communication is the process of conveying symbols that contain meaning from one person to another. Communication includes telecommunication activities as well as post and giro activities.*

dan giro. Telekomunikasi adalah hubungan komunikasi jarak jauh melalui pemancaran, pengiriman, atau penerimaan segala jenis tanda, isyarat, tulisan, gambar, suara atau berita melalui kawat, radio, secara visual, atau sistem elektronik. Contoh: telepon, telegraf, telex, dan sejenisnya.

5. Pos dan giro adalah pelayanan lalu-lintas surat pos, uang, barang, dan pelayanan jasa lainnya.
 6. Jenis permukaan jalan terdiri dari: aspal/beton, diperkeras (dengan kerikil, batu), tanah, air, dan lainnya (termasuk jalan terbuat dari kayu/papan yang biasanya digunakan di daerah rawa, termasuk jalan setapak, jalan di hutan, dan sejenisnya).
 7. Angkutan umum adalah moda transportasi darat untuk masyarakat umum.
 8. Trayek angkutan adalah lintasan/rute/jalur angkutan umum untuk pelayanan jasa angkutan orang atau orang dan barang yang mempunyai asal, tujuan, dan lintasan perjalanan yang tetap. Tidak termasuk yang hanya mengangkut barang saja. seperti kantor pos dan kantor pos pembantu, bedanya rumah pos biasanya terletak di daerah terpencil.
- Telecommunication is a long-distance communication link through transmitting, sending or receiving all kinds of signs, signals, writings, pictures, sounds or news via wire, radio, visually, or electronic systems. Examples: telephone, telegraph, telex, and the like.*
5. *Post and giro are postal mail traffic services, money, goods, and other services.*
 6. *The type of road surface consists of: asphalt/concrete, paved (with gravel, stone), soil, water, and others (including roads made of wood/board which are usually used in swampy areas, including trails, forest roads, and the like)*
 7. *Public transportation is a mode of land transportation for the general public.*
 8. *A transportation route is a public transportation trajectory/route/lane for transportation services for people or persons and goods that have a fixed origin, destination, and travel trajectory. Does not include only transporting goods. Explanation: Public transportation with a fixed route, but its operation can be outside the route (according to the request of the passenger), then it includes a fixed route.*

ULASAN

Setiap kelurahan di Kecamatan Cimahi Utara memiliki perusahaan/agen jasa ekspedisi swasta yang masih beroperasi. Terdapat 38 menara telepon seluler dan 6 operator layanan komunikasi telepon seluler. Menara telepon seluler terbanyak ada di Kelurahan Cibabat dengan jumlah sebanyak 18 menara. Untuk setiap kelurahan memiliki kekuatan sinyal yang kuat di Kecamatan Cimahi Utara.

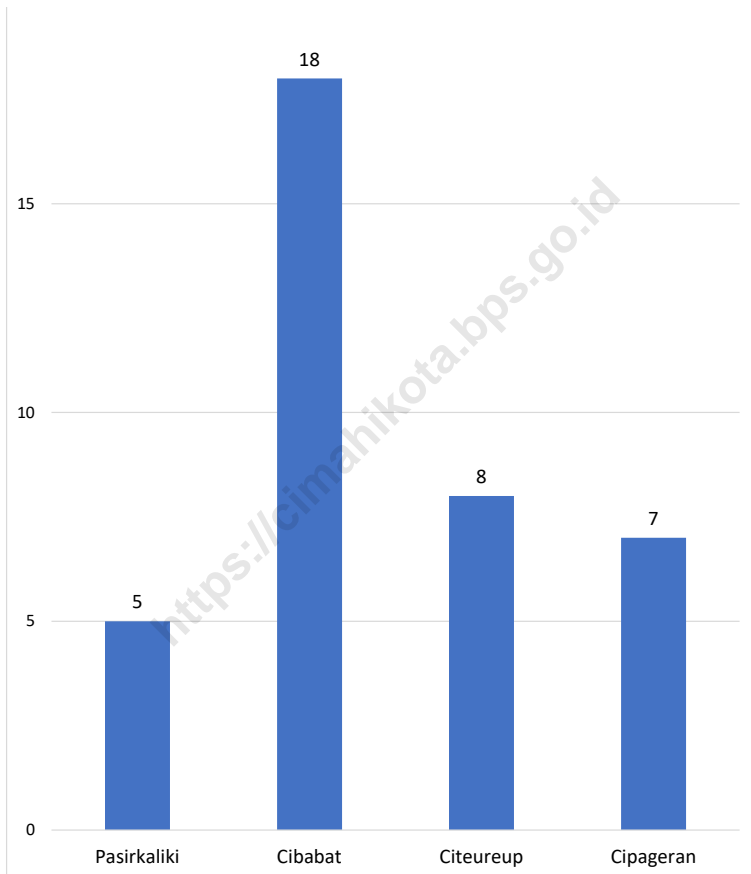
DESCRIPTION

Every sub-district in Cimahi Utara District has a private expedition service company/agent that is still operating. There are 38 cell phone towers and 6 cell phone communication service operators. The largest number of cell phone towers is in Cibabat Village with 18 towers. Each sub-district has strong signal strength in Cimahi Utara District.

<https://cimahikota.bps.go.id>

Gambar 6.1
Figures

Jumlah Menara Telepon seluler Menurut Kelurahan di Kecamatan Cimahi Utara, 2022
Number of Cellular Telephone Towers by Kelurahan in Cimahi Utara District, 2022



Sumber/Source : Dinas Komunikasi dan Informatika Kota Cimahi/ Department of Communication and Information of Cimahi Municipality

6.1 KOMUNIKASI COMMUNICATION

Tabel 6.1.1 Keberadaan Kantor Pos/Pos Pembantu/Rumah Pos, Pos Keliling, dan Perusahaan/Agen Jasa Ekspedisi Swasta Menurut Desa/Kelurahan di Kecamatan Cimahi Utara, 2022
Number of Post Office/Subsidiary of Post Office, Mobile Portal Service, Private Expedition Service Company by Villages/Kelurahan in Cimahi Utara Subdistrict, 2022

Desa/Kelurahan <i>Village/Kelurahan</i>	Kantor Pos/Pos Pembantu/Rumah Pos <i>Post Office/Subsidiary of Post Office</i>	Pos Keliling <i>Mobile Portal Service</i>
(1)	(2)	(3)
Pasirkaliki	Tidak Ada/ <i>None</i>	Beroperasi/ <i>Operate</i>
Cibabat	Tidak Ada/ <i>None</i>	Jarang Beroperasi/ <i>Rarely Operate</i>
Citeureup	Tidak Ada/ <i>None</i>	Jarang Beroperasi/ <i>Rarely Operate</i>
Cipageran	1 Beroperasi/ <i>1 in Operation</i>	Jarang Beroperasi/ <i>Rarely Operate</i>

Catatan/*Note*: ...

Sumber/*Source*: Kantor Pos Kota Cimahi/*Post Office Cimahi Municipality*

Tabel 6.1.2 Jumlah Menara Telepon seluler dan Operator Layanan Komunikasi Telepon Seluler Menurut Desa/Kelurahan di Kecamatan Cimahi Utara, 2022
Number of Base Transceiver Station (BTS) and Cellular Phone Communication Service Operators by Villages/ Kelurahan in Cimahi Utara Subdistrict, 2022

Desa/Kelurahan Village/Kelurahan	Jumlah Menara Telepon Seluler Number of Base Transceiver Station (BTS)	Jumlah Operator Layanan Komunikasi Telepon Seluler Cellular Phone Communication Service Operators
(1)	(2)	(3)
Pasirkaliki	5	3
Cibabat	18	5
Citeureup	8	4
Cipageran	7	3
Cimahi Utara	38	6

Catatan/Note: ...

Sumber/Source : Dinas Komunikasi dan Informatika Kota Cimahi/ Department of Communication and Information of Cimahi Municipality

07

PERBANKAN, KOPERASI, DAN PERDAGANGAN
BANKING, COOPERATIVE, AND TRADE



Pada 2022, terdapat
In 2022, there was

58

**KOPERASI
BERTATUS AKTIF**

*ACTIVE
COOPERATIVES*

Sumber/Source : Dinas Perdagangan, Koperasi, Usaha Kecil dan Menengah, dan Perindustrian Kota Cimahi/ Department of Trade, Cooperatives, Small and Medium Enterprises, and Industry of Cimahi Municipality

PENJELASAN TEKNIS

1. Bank Umum adalah bank yang dapat memberikan jasa dalam proses pembayaran. Usaha dari bank umum adalah menghimpun dana masyarakat dalam bentuk giro, deposito berjangka, sertifikat deposito dan tabungan serta menyalurkan kredit. Bank umum mencakup bank umum pemerintah maupun swasta. a) Bank umum pemerintah meliputi Bank Rakyat Indonesia (BRI), Bank Negara Indonesia (BNI), Bank Mandiri, Bank Pembangunan Daerah (BPD), Bank Tabungan Negara (BTN), dan Teras BRI. b) Bank umum swasta, meliputi Bank Permata, Bank Syariah Mandiri, Bank Cimb Niaga, Bank BRI Syariah, Bank Central Asia (BCA), Bank Mutiara, Rabo Bank, Bank Sinarmas, dsb.
2. Bank Perkreditan Rakyat (BPR) adalah bank yang menerima simpanan dalam bentuk deposito berjangka, tabungan, atau bentuk lain yang disamakan dengan itu, menyalurkan dana dalam bentuk kredit kepada masyarakat yang membutuhkan. BPR dapat menempatkan dananya dalam bentuk Sertifikat BI (SBI), deposito berjangka, atau tabungan pada bank lain
3. Koperasi Unit Desa (KUD) adalah suatu organisasi ekonomi yang

TECHNICAL NOTES

1. *Commercial Banks are banks that can provide services in the payment process. The business of commercial banks is to collect public funds in the form of demand deposits, time deposits, certificates of deposit and savings and to channel credit. Commercial banks include government and private commercial banks. a) Government commercial banks include Bank Rakyat Indonesia (BRI), Bank Negara Indonesia (BNI), Bank Mandiri, Regional Development Bank (BPD), State Savings Bank (BTN), and Teras BRI. b) Private commercial banks, including Bank Permata, Bank Syariah Mandiri, Bank Cimb Niaga, Bank BRI Syariah, Bank Central Asia (BCA), Bank Mutiara, Rabo Bank, Bank Sinarmas, etc.*
2. *Rural Banks (BPRs) are banks that accept deposits in the form of time deposits, savings, or other equivalent forms, channeling funds in the form of credit to people in need. BPRs can place their funds in the form of BI Certificates (SBI), time deposits, or savings in other banks.*
3. *The Village Unit Cooperative (KUD) is an economic organization*

bersifat sosial merupakan wadah bagi pengembangan berbagai kegiatan ekonomi masyarakat pedesaan yang diselenggarakan oleh dan untuk masyarakat itu sendiri.

4. Koperasi Industri Kecil dan Kerajinan Rakyat (Kopinkra) merupakan koperasi yang beranggotakan industri-industri kecil dan kerajinan rakyat yang ada di wilayah desa/kelurahan area.
 5. Koperasi Simpan Pinjam (Kospin) adalah koperasi yang bergerak di bidang simpanan dan pinjaman.
 6. Koperasi lainnya, seperti koperasi serbaguna dan koperasi konsumsi.
 7. Kelompok pertokoan adalah sejumlah toko yang terdiri dari minimal 10 toko dan mengelompok dalam satu lokasi. Dalam satu kelompok pertokoan, jumlah bangunan fisiknya dapat lebih dari satu.
 8. Pasar dengan bangunan permanen adalah pasar pada bangunan tetap yang memiliki lantai, atap, dan dinding permanen.
 9. Pasar dengan bangunan semi permanen adalah pasar pada bangunan tetap yang tetap yang memiliki lantai dan atap, tetapi tanpa dinding
 10. Pasar tanpa bangunan adalah pasar yang tidak berada dalam bangunan. Contoh : pasar terapung, pasar subuh, dll.
4. *Small Industry Cooperatives and People's Crafts (Kopinkra) is a cooperative consisting of small industries and people's crafts in the village/kelurahan area.*
 5. *Small Industry Cooperatives and People's Crafts (Kopinkra) is a cooperative consisting of small industries and people's crafts in the village/kelurahan area.*
 6. *Other cooperatives, such as multipurpose cooperatives and consumption cooperatives*
 7. *A shopping group is a number of stores consisting of a minimum of 10 stores and clustered in one location. In one shopping group, the number of physical buildings can be more than one*
 8. *Markets with permanent buildings are markets for permanent buildings that have permanent floors, roofs, and walls.*
 9. *Markets with semi-permanent buildings are markets for permanent buildings that have floors and roofs, but without walls.*
 10. *A market without a building is a market that is not in a building. Example: floating market, dawn market, etc.*

ULASAN

Kecamatan Cimahi Utara memiliki 73 Koperasi. Sebanyak 15 di antaranya tidak aktif pada tahun 2022. Sementara itu, 58 koperasi lainnya berstatus aktif dan tersebar di setiap kelurahan. Kelurahan dengan jumlah koperasi terbanyak adalah Kelurahan Cibabat dengan 23 Koperasi aktif. Sedangkan kelurahan dengan jumlah koperasi paling sedikit adalah Kelurahan Pasirkaliki dengan tujuh koperasi aktif pada tahun 2022.

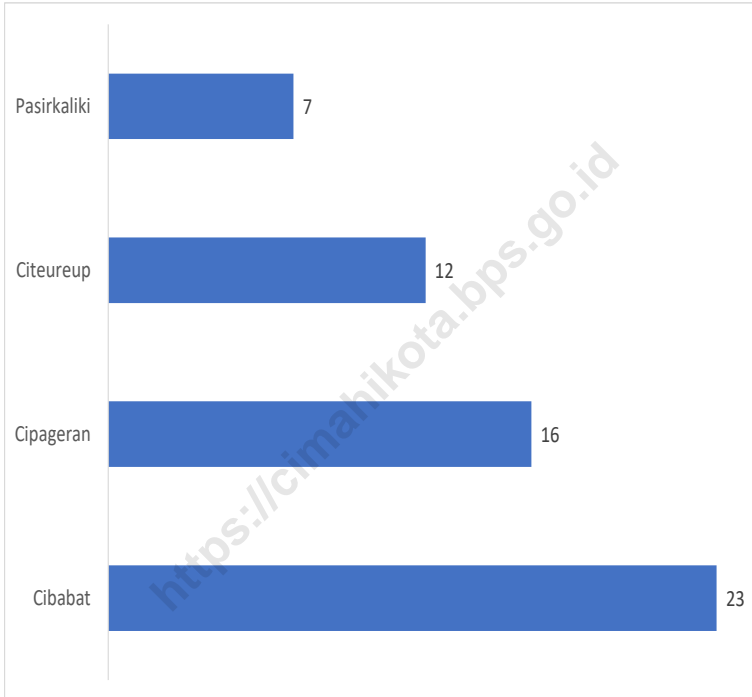
DESCRIPTION

Cimahi Utara has 73 Cooperatives. As many as 15 of them will be inactive in 2022. Meanwhile, 58 other cooperatives have active status and are spread across every sub-district. The subdistrict with the largest number of cooperatives is Cibabat Subdistrict with 23 active cooperatives. Meanwhile, the subdistrict with the fewest number of cooperatives is Pasirkaliki Subdistrict with seven active cooperatives in 2022.

<https://cimahikota.bps.go.id>

Gambar 7.1
Figures

Koperasi Aktif Menurut Kelurahan di Kecamatan Cimahi Utara, 2022
Number of Active Cooperative by Village in Cimahi Utara District, 2022



Catatan/Notes: ...

Sumber/Source : Dinas Perdagangan, Koperasi, Usaha Kecil dan Menengah, dan Perindustrian Kota Cimahi/
Department of Trade, Cooperatives, Small and Medium Enterprises, and Industry of Cimahi Municipality

Tabel
Table 7.1**Banyaknya Koperasi Aktif Menurut Menurut Desa/
Kelurahan dan Jenis Koperasi di Kecamatan Cimahi Utara,
2022**
**Number of Cooperative by Villages/Kelurahan and Type of
Cooperative in Cimahi Utara Subdistrict, 2022**

Desa/Kelurahan Village/Kelurahan	Aktif Active	Tidak Aktif Non-Active
(1)	(2)	(3)
Pasirkaliki	7	-
Cibabat	23	7
Citeureup	12	4
Cipageran	16	4
Cimahi Utara	58	15

Catatan/Notes: ...

Sumber/Source : Dinas Perdagangan, Koperasi, Usaha Kecil dan Menengah, dan Perindustrian Kota Cimahi/ Department of Trade, Cooperatives, Small and Medium Enterprises, and Industry of Cimahi Municipality

DATA
MENCERDASKAN BANGSA
Enlighten The Nation



**BADAN PUSAT STATISTIK
KOTA CIMAHI**

BPS-Statistics of Cimahi Municipality

Jl. Entjep Kartawiria No.20B Citeureup Cimahi

Telp/Fax : (022) 6645985

Homepage : cimahikota.bps.go.id

Email: bps3277@bps.go.id

ISSN 2808-6457



9 772808 645004