



2024

**Kecamatan
Semparuk dalam
Angka**

Semparuk District in Figures 2024

VOLUME 14, 2024



**BADAN PUSAT STATISTIK
KABUPATEN SAMBAS**

<https://sambaskab.bps.go.id>

2024

Kecamatan Semparuk dalam Angka

Semparuk District in Figures 2024

VOLUME 14, 2024



KECAMATAN SEMPARUK BESAR DALAM ANGKA
Semparuk District in Figures
2024

Volume 14, 2024

Katalog /*Catalogue*: 1102001.6101021
Nomor Publikasi/*Publication Number*: 61010.24015

Ukuran Buku/*Book Size*: 14,8 cm x 21 cm
Jumlah Halaman/*Number of Pages* : xxiv+56 hal/*pages*

Penyusun Naskah/*Manuscript Drafter*:
BPS Kabupaten Sambas
BPS-Statistics of Sambas Regency

Penyunting/*Editor*:
BPS Kabupaten Sambas
BPS-Statistics of Sambas Regency

Pembuat Kover/*Cover Designer*:
BPS Kabupaten Sambas
BPS-Statistics of Sambas Regency

Penerbit/*Publisher*
©BPS Kabupaten Sambas/*BPS-Statistics of Sambas Regency*

Sumber Ilustrasi/*Illustration Source*: freepik

Dilarang mereproduksi dan/atau menggandakan sebagian atau seluruh isi buku ini untuk tujuan komersial tanpa izin tertulis dari Badan Pusat Statistik Kabupaten Sambas.
It is prohibited to reproduce and/or duplicate part or all of this book for commercial purpose without permission from BPS-Statistics of Sambas Regency.

TIM PENYUSUN/COMPILERS
KECAMATAN SEMPARUK DALAM ANGKA
Semparuk District in Figures
2024
Volume 14, 2024

Pengarah/Director
Mochamad Su'udi

Penanggung Jawab/Persons in Charge
Mochamad Su'udi

Penyunting/Editors
Dermawati Rematos Siahaan

Pengolah Data dan Penulis Naskah/Data Processor and Writers
Dwi Karunia Syaputri • Dermawati Rematos Siahaan

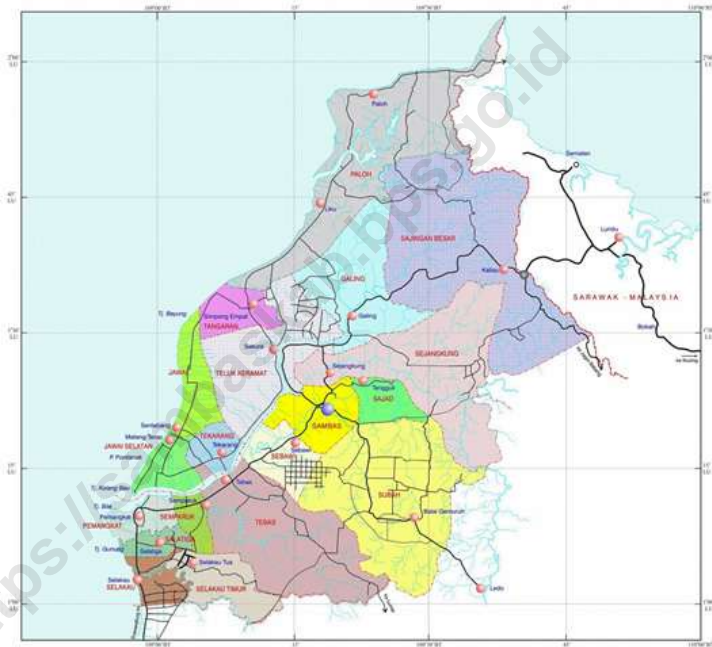
Penata Letak/Layout Designers
Dermawati Rematos Siahaan

Penerjemah/Translators
Dermawati Rematos Siahaan

KONTRIBUTOR DATA/DATA CONTRIBUTORS

1. Kementerian Agama/*Ministry of Religious Affair*
2. Kementerian Pendidikan dan Kebudayaan/*Ministry of Education and Culture*
3. Badan Pusat Statistik/*BPS-Statistics Indonesia*
4. Badan Pertanahan Nasional/*National Land Agency*
5. Kantor Camat Semparuk/*Semparuk District office*
6. Dinas Pertanian dan Ketahanan Pangan Kabupaten Sambas/*Department of Agriculture and Food Security of Sambas Regency*
7. Dinas Kependudukan dan Pencatatan Sipil Kabupaten Sambas/*Population and Civil Registration Office of Sambas Regency*
8. Puskesmas Kecamatan Semparuk/*Public health center of Semparuk District*
9. Badan Pengendalian Penduduk dan Keluarga Berencana Kecamatan Semparuk/*Population Control and Family Planning Agency of Semparuk District*
10. Kantor Urusan Agama Kecamatan Semparuk/*Religious Affairs office of Semparuk District*
11. Badan Kepegawaian dan Sumber Daya Manusia Kabupaten Sambas/*Personnel and Human Resources Agency of Sambas Regency*
12. Dinas Kesehatan Kabupaten Sambas/*Sambas Regency Health Office*
13. *Website Kementerian Desa, Pembangunan Desa Tertinggal, dan Transmigrasi/ Website of the Ministry of Villages, Development of Disadvantaged Villages, and Transmigration*

PETA WILAYAH KABUPATEN SAMBAS MAP OF KABUPATEN SAMBAS



KEPALA BPS KABUPATEN SAMBAS
HEAD OF BPS-STATISTICS SAMBAS REGENCY



Mochamad Su'udi



KATA PENGANTAR

Kecamatan Semparuk Dalam Angka 2024 merupakan publikasi lanjutan dari publikasi yang telah kami terbitkan sebelumnya.

Penerbitan publikasi ini semata-mata untuk memberikan suatu gambaran tentang keadaan geografi, penduduk serta keadaan sosial dan ekonomi di daerah ini.

Data yang disajikan dalam publikasi ini tidak jauh berbeda dengan penerbitan sebelumnya, dan secara umum memuat data primer hasil survei BPS serta data sekunder yang dihimpun dari dinas/instansi baik ditingkat kecamatan maupun kabupaten.

Untuk penerbitan selanjutnya kami tetap mengharapkan adanya saran dari berbagai pihak. Selanjutnya kami mengucapkan terima kasih kepada Camat dan jajarannya di wilayah Kecamatan Semparuk yang telah membantu terbitnya publikasi ini. Semoga publikasi ini bermanfaat bagi kita semua.

Sambas, September 2024
Kepala Badan Pusat Statistik
Kabupaten Sambas

Mochamad Su'udi



PREFACE

Semparuk District in Figures 2024 is a continuation of the publications that we have published previously.

The publication of this publication is solely to provide an overview of the geographical, population and social and economic conditions in this area.

The data presented in this publication are not much different from previous publications, and generally contain primary data from the BPS survey results as well as secondary data collected from offices/agencies at both the District and district levels.

For the next publication, we still expect suggestions from various parties. Furthermore, we would like to thank the sub-district head and his staff in the Semparuk District who have assisted in the publication of this publication. Hopefully this publication is useful for all of us.

*Sambas, September 2024
Head of BPS-Statistics
Sambas Regency*

Mochamad Su'udi

DAFTAR ISI/CONTENTS
KECAMATAN SEMPARUK DALAM ANGKA
Semparuk District in Figures
2024
Volume 14, 2024

	Halaman
Kata Pengantar.....	<i>Page</i> xi
Preface.....	xii
Daftar Isi/ Contents	xiii
Daftar Tabel/ List of Tables	xv
Daftar Gambar/ List of Figures	xix
Penjelasan Umum/ Explanatory Notes	xxi
Daftar Singkatan/ List of Abbreviation	xxiii
1. Geografi dan Iklim/ <i>Geography and Climate</i>	1
2. Pemerintahan/ <i>Government</i>	9
3. Penduduk/ <i>Population</i>	21
4. Sosial dan Kesejahteraan Rakyat/ <i>Social and Welfare</i>	29
5. Pertanian/ <i>Agriculture</i>	45

DAFTAR TABEL/LIST OF TABLES

Tabel Table	Halaman Page
1. GEOGRAFI DAN IKLIM/GEOGRAPHY AND CLIMATE	
1.1 KEADAAN GEOGRAFI GEOGRAPHY CONDITION	
1.1.1 Luas Daerah Menurut Desa/Kelurahan di Kecamatan Semparuk, 2023 <i>Total Area by Villages/Kelurahan in Semparuk District, 2023.....</i>	6
1.1.2 Jarak ke Ibukota Kecamatan dan Ibukota Kabupaten/Kota Menurut Desa/Kelurahan di Kecamatan Semparuk (km), 2023 <i>Distance to the District Capital and Regency/Municipal Capital by Villages/Kelurahan in Semparuk District (km), 2023.....</i>	7
1.1.3 Letak Geografis Kecamatan Semparuk Menurut Garis Lintang dan Bujur <i>Geographical Location of Semparuk District According to Latitude and Longitude.....</i>	8
1.1.4 Batas Administrasi Kecamatan Semparuk Menurut Arah Mata Angin <i>Semparuk District Administrative Boundary According to The Cardinal Point</i>	8
2. PEMERINTAHAN/GOVERNMENT	
2.1 WILAYAH ADMINISTRATIF ADMINISTRATIVE AREA	
2.1.1 Jumlah Rukun Warga (RW) dan Rukun Tetangga (RT) Menurut Desa/Kelurahan di Kecamatan Semparuk, 2023 <i>Number of Rukun Warga and Rukun Tetangga by Villages'/ Kelurahan in Semparuk District, 2023.....</i>	14
2.1.2 Nama-nama Desa dan Dusun di Kecamatan Semparuk, 2023 <i>Name of Villages and Dusun in Semparuk District, 2023.....</i>	15
2.1.3 Banyaknya Desa Menurut Kriteria Desa di Kecamatan Semparuk, 2023 <i>Number of Village by Village Criteria in Semparuk District, 2023</i>	16

**2.2 SUMBER DAYA MANUSIA
HUMAN RESOURCES**

2.2.1	Jumlah Pegawai Negeri Sipil Menurut Pemerintah Daerah dan Jenis Kelamin di Kecamatan Semparuk, 2023 <i>Number of Civil Servants by Local Government and Sex in Semparuk District, 2023</i>	17
2.2.2	Jumlah Pegawai Negeri Sipil Pemerintah Daerah Kecamatan Semparuk Menurut Tingkat Pendidikan dan Jenis Kelamin, 2023 <i>Number of Civil Servants of Semparuk District Government by Educational Level and Sex, 2023</i>	18
2.2.3	Nama-nama Camat yang Pernah/Masih Menjabat di Kecamatan Semparuk <i>Name of Head of District Who Have/Still Served in Semparuk District</i>	19
2.2.4	Nama-nama Kepala Desa yang Masih Menjabat di Kecamatan Semparuk <i>Name of Head of Village Who Have/Still Served in Semparuk District</i>	20

3. PENDUDUK/POPULATION

3.1	Penduduk, Distribusi Persentase Penduduk, Kepadatan Penduduk, Rasio Jenis Kelamin Penduduk Menurut Desa/Kelurahan di Kecamatan Semparuk, 2023 <i>Population, Percentage Distribution of Population, Population Density, and Population Sex Ratio by Villages/Kelurahan in Semparuk District, 2023</i>	26
3.2	Jumlah Penduduk Menurut Kelompok Umur dan Jenis Kelamin di Kecamatan Semparuk, 2023 <i>Population by Age Groups and Sex in Semparuk District, 2023</i>	28

4. SOSIAL DAN KESEJAHTERAAN RAKYAT/SOCIAL AND WELFARE

**4.1 PENDIDIKAN
EDUCATION**

4.1.1	Banyaknya Desa ¹ /Kelurahan yang Memiliki Fasilitas Sekolah Menurut Tingkat Pendidikan di Kecamatan Semparuk, 2021/2023	
-------	--	--

Tabel Table	Halaman Page
	35
4.1.2	36
4.1.3	37
4.1.4	38
4.2	
4.2.1	39
4.2.2	40
4.2.3	41
4.2.4	42
4.3	
4.3.1	43

5. PERTANIAN/AGRICULTURE

5.1	Luas Panen Tanaman Sayuran dan Buah-buahan Semusim Menurut Jenis Tanaman di Kecamatan Semparuk (ha), 2020–2023 <i>Harvested Area of Seasonal Vegetables and Fruits by Kind of Plant in Semparuk District (ha), 2020–2023</i>	50
5.2	Produksi Tanaman Sayuran dan Buah-buahan Semusim Menurut Jenis Tanaman di Kecamatan Semparuk (kuintal), 2020–2023 <i>Production of Seasonal Vegetables and Fruits by Kind of Plant in Semparuk District (quintal), 2020–2023.....</i>	51
5.3	Luas Panen Tanaman Biofarmaka Menurut Jenis Tanaman di Kecamatan Semparuk (m ²), 2020–2023 <i>Harvested Area of Medicinal Plants by Kind of Plant in Semparuk District (m²), 2020–2023</i>	52
5.4	Produksi Tanaman Biofarmaka Menurut Jenis Tanaman di Kecamatan Semparuk (kg), 2020–2023 <i>Production of Medicinal Plants by Kind of Plant in Semparuk District (kg),2020–2023</i>	53
5.5	Luas Panen Tanaman Hias Menurut Jenis Tanaman di Kecamatan Semparuk (m ²), 2020–2023 <i>Harvested Area of Ornamental Plants by Kind of Plant in Semparuk District (m²), 2020–2023</i>	54
5.6	Produksi Tanaman Hias Menurut Jenis Tanaman di Kecamatan Semparuk (tangkai), 2020–2023 <i>Production of Ornamental Plants by Kind of Plants Semparuk District (stalks), 2020–2023</i>	55
5.7	Produksi Buah-Buahan dan Sayuran Tahunan Menurut Jenis Tanaman di Kecamatan Semparuk (kuintal), 2020–2023 <i>Production of Annual Fruits and Vegetables by Kind of Plant in Semparuk District (quintal), 2020–2023.....</i>	56

DAFTAR GAMBAR/LIST OF FIGURES

Tabel Table	Halaman Page	
1.1	Luas Wilayah Kecamatan Semparuk(%), 2023 <i>Total Area Semparuk District (%), 2023</i>	4
1.2	Jarak Ibukota Kecamatan Menurut Desa/Kelurahan di Kecamatan Semparuk (km), 2023 <i>Distance to the District Capital y Villages/Kelurahan in Semparuk District (km), 2023</i>	5
2.1	Jumlah Dusun, RW, dan RT di Kecamatan Semparuk, 2023 <i>Number of Hamlets, RW, and RT in Semparuk District, 2023</i>	12
2.2	Banyaknya Desa Menurut Kriteria Desa di Kecamatan Semparuk, 2023 <i>Number of Villages by Village Criteria in Semparuk District, 2023</i>	13
3.1	Jumlah Penduduk Menurut Jenis Kelamin di Kecamatan Semparuk, 2023 <i>Number of Population by Gender in Semparuk District, 2023</i>	24
3.1	Kepadatan Penduduk di Kecamatan Semparuk, 2023 <i>Population Density in Semparuk District, 2023</i>	25
4.1	Jumlah Sekolah Menurut Tingkat Pendidikan di Kecamatan Semparuk, 2023 <i>Number of School by Educational Level in Semparuk District, 2023</i>	31
4.2	Jumlah Tempat Ibadah Menurut Agama di Kecamatan Semparuk, 2023 <i>Number of Worship Places by Religion in Semparuk District, 2023</i>	32
5.1	Luas Panen Tanaman Sayuran di Kecamatan Semparuk, 2023	

	Halaman Page
.....	
<i>Harvested Area of Vegetables in Semparuk District, 2023</i>	48
5.2 Produksi Tanaman Sayuran di Kecamatan Semparuk, 2023	
.....	
<i>Production of Vegetables in Semparuk District, 2023</i>	49

<https://sambaskab.bps.go.id>

PENJELASAN UMUM/EXPLANATORY NOTES

Tanda-tanda, satuan-satuan, dan lain-lainnya yang digunakan dalam publikasi ini adalah sebagai berikut:

Symbols, measurement units, and acronyms which are used in this publication, are as follows:

1. TANDA-TANDA/SYMBOLS

Data tidak tersedia/ <i>Data not available</i>	: ...
Tidak ada atau nol / <i>Null or zero</i>	: -
Data dapat diabaikan/ <i>Data negligible</i>	: 0
Tanda decimal/ <i>Decimal point</i>	: ,
Data tidak dapat ditampilkan/ <i>Not applicable</i>	: NA
Angka estimasi/ <i>Estimated figures</i>	: e
Angka diperbaiki/ <i>Revised figures</i>	: r
Angka sementara/ <i>Preliminary figures</i>	: x
Angka sangat sementara/ <i>Very preliminary figures</i>	: xx
Angka sangat sangat sementara/ <i>Very very preliminary figures</i>	: xxx

2. SATUAN/UNITS

barel/ <i>barrel</i>	: 158,99 liter/ <i>litres</i> = 1/6,2898 m ³
hektar (ha)/ <i>hectare (ha)</i>	: 10 000 m ²
kilometer (km)/ <i>kilometres (km)</i>	: 1 000 meter/ <i>meters (m)</i>
knot/ <i>knot</i>	: 1,8523 km/jam (<i>km/hour</i>)
kuintal/ <i>quintal</i>	: 100 kg
KWh	: 1 000 Watt hour
MWh	: 1 000 KWh
liter (untuk beras)/ <i>litre (for rice)</i>	: 0,80 kg
MMSCF	: 1/35,3 m ³
metrik ton (m.ton)/ <i>metric ton (m. ton)</i>	: 0,98421 long ton = 1 000 kg
ons/ <i>ounce</i>	: 28,31 gram/ <i>grams</i>
ton	: 1 000 kg

Satuan lain: buah, dus, butir, helai/lembar, kaleng, batang, pulsa, ton kilometer (ton-km), jam, menit, persen (%).

Other units: unit, pack, pieces, sheet, tin, pulse, ton-kilometres(ton-km), hour, minute, percent (%).

Perbedaan angka di belakang koma disebabkan oleh pembulatan angka.

The difference in decimal numbers is caused by rounding.

DAFTAR SINGKATAN/LIST OF ABBREVIATION

SI	: Stasiun Iklim/ <i>Climate Station</i>
SMPK	: Stasiun Meterologi Pertanian Khusus/ <i>Special Agricultural Meteorological Station</i>
t.t	: Tempat tidur/ <i>Bed</i>
BCG	: Bacillus Calmette Guerin
DPT	: Difteri, Pertusis, Tetanus/ <i>Diphtheria, Tetanus, and Pertussis</i>
TT	: Tetanus Toxoid
IOT	: Industri Obat Tradisional/ <i>Traditional Medicine Industry</i>
IKOT	: Industri Kecil Obat Tradisional/ <i>Traditional Medicine Small Industry</i>
Alkes	: Alat kesehatan/ <i>Health Kits</i>
PKRT	: Perbekalan Kesehatan Rumah tangga/ <i>Household Health Logistics</i>
Kompl	: Komplemen/ <i>Complement</i>
IRTP	: Industri Pangan Produksi Rumah Tangga/ <i>Foods Home Industry</i>
PBF	: Pedagang Besar Farmasi/ <i>Pharmacy Whole-seller</i>
GFK	: Gudang Farmasi Kab/Kota/Regency/ <i>Municipality Pharmacy Warehouse</i>
RB	: Rumah Bersalin/ <i>Delivery House</i>
Pustu	: Puskesmas pembantu/ <i>Auxiliary Public Health Center</i>
BP	: Balai Pengobatan/ <i>Polyclinic</i>
TPS	: Tempat Pembuangan Sampah Sementara / <i>landfill</i>
Jamkesmas	: Jaminan kesehatan masyarakat miskin/ <i>Poor public health insurance</i>
PJKMU	: Program Jaminan Kesehatan Masyarakat Umum/ <i>General Public Health Insurance Program</i>
SIUP	: Surat Ijin Usaha Perdagangan/ <i>Trading Permission Letter</i>
TDP	: Tanda Daftar Perusahaan/ <i>Company Registration Identity</i>
API	: Angka Pengenal Importir/ <i>Importer's Identity Number</i>

1

GEOGRAFI DAN IKLIM GEOGRAPHY AND CLIMATE

Luas wilayah Kecamatan Semparuk **60,15 km²** dengan **Desa Singaraya** sebagai **Desa Terluas** dan **Desa Sepadu** sebagai **Desa Terkecil**.

*The area of Semparuk District is **90,15 km²** with **Singaraya Village** as **The Largest Village** and **Sepadu Village** as **The Smallest Village**.*



1. Letak Wilayah

Kecamatan Semparuk terletak di sebelah timur Ibu Kota Kabupaten Sambas atau diantara 1°04'31" Lintang Utara dan 1°12'26" Lintang Utara dan 109°01'41" Bujur Timur serta 109°07'01" Bujur Timur.

Secara administratif, batas wilayah Kecamatan Semparuk adalah:

- Utara : Kecamatan Jawai Selatan
- Selatan : Kecamatan Selakau Timur
- Barat : Kecamatan Pemangkat dan Salatiga
- Timur : Kecamatan Tebas

2. Luas Wilayah

Luas Kecamatan Semparuk adalah 90,15 Km² atau sekitar 1,41 persen dari luas wilayah Kabupaten Sambas.

Kecamatan Semparuk terbagi menjadi 5 Desa yaitu :

- a) Desa Seburung
- b) Desa Sepadu
- c) Desa Sepinggan
- d) Desa Semparuk
- e) Desa Singaraya

Desa terluas adalah Desa Singaraya dengan luas 27,50 Km² atau 30,50 persen. Sedangkan yang terkecil adalah Desa Sepadu dengan luas 12,00 Km² atau 13,31 persen dari luas wilayah Kecamatan Semparuk.

1. Area Location

Semparuk District is located east of the capital city of Sambas Regency or between 1°04' 31" North Latitude and 1°12' 26" North Latitude and 109° 01' 41" East Longitude and 109° 07' 01" East Longitude.

Administratively, the territorial boundaries of Semparuk District are:

- North: South Javai District
- South: East Selakau District
- West: Pemangkat and Salatiga Districts
- East: Tebas District

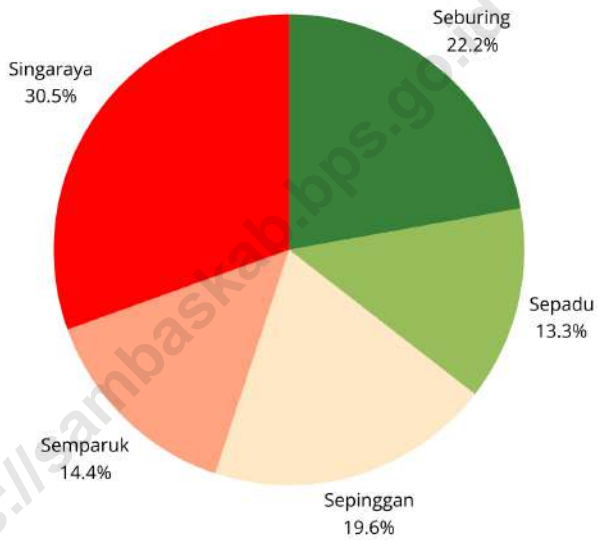
2. District Area

The area of Semparuk District is 90.15 Km² or about 1.41 percent of the total area of Sambas Regency.

Semparuk District is divided into 5 villages, namely:

- a) Seburung Village
- b) Sepadu Village
- c) Sepinggan Village
- d) Semparuk Village
- e) Singaraya Village

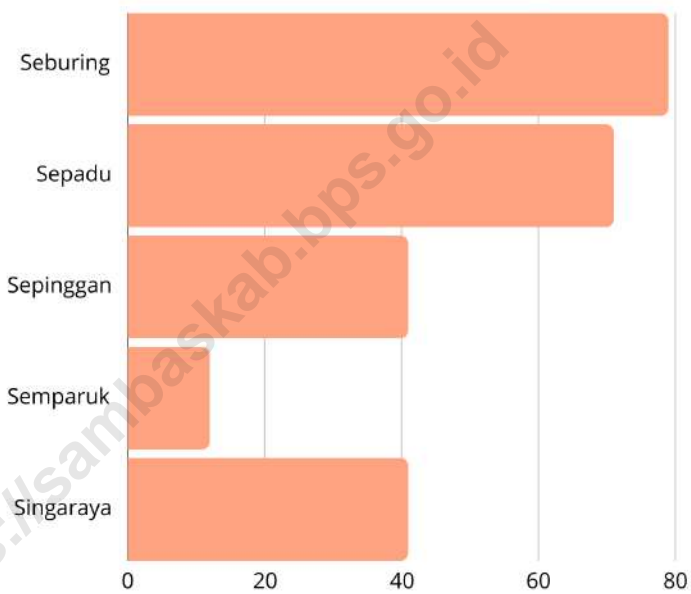
The largest village is Singaraya Village with an area of 27.50 Km² or 30.50 percent. While the smallest is Sepadu Village with an area of 12.00 Km² or 13.31 percent of the total area of Semparuk District.



Sumber/Source : BPN Kabupaten Sambas/ National Land Agency of Sambas Regency

Gambar 1.1
Figures

Luas Wilayah Kecamatan Semparuk(%), 2023
Total Area Semparuk District (%), 2023



Sumber/Source : Kantor Camat Semparuk/Semparuk District Office

Gambar 1.2
Figures

Jarak Ibukota Kecamatan Menurut Desa/Kelurahan di Kecamatan Semparuk (km), 2023
Distance to the District Capital y Villages/Kelurahan in Semparuk District (km), 2023

1.1 KEADAAN GEOGRAFI GEOGRAPHY CONDITION

Tabel 1.1.1 **Luas Daerah Menurut Desa/Kelurahan di Kecamatan Semparuk, 2023**
Table *Total Area by Villages/Kelurahan in Semparuk District, 2023*

Desa/Kelurahan <i>Village/Kelurahan</i>	Luas <i>Total Area</i> (km ² /sq.km)	Persentase terhadap Luas Kecamatan <i>Percentage to District Area</i>
(1)	(2)	(3)
Seburing	20,00	22,19
Sepadu	12,00	13,31
Sepinggan	17,65	19,58
Semparuk	13,00	14,42
Singaraya	27,50	30,50
Kecamatan Semparuk	90,15	100,00

Sumber/Source: BPN Kabupaten Sambas/ National Land Agency of Sambas Regency

Tabel 1.1.2
Table

Jarak ke Ibukota Kecamatan dan Ibukota Kabupaten/Kota Menurut Desa/Kelurahan di Kecamatan Semparuk (km), 2023
Distance to the District Capital and Regency/Municipal Capital by Villages/Kelurahan in Semparuk District (km), 2023

Desa/Kelurahan <i>Village/Kelurahan</i>	Jarak ke Ibukota Kecamatan <i>Distance to District Capital</i>	Jarak ke Ibukota Kabupaten/ Kota <i>Distance to Regency/Municipal Capital</i>
(1)	(2)	(3)
Seburing	7,9	43
Sepadu	7,1	43
Sepinggan	4,1	40
Semparuk	0,12	35
Singaraya	4,1	40

Sumber/Source: Kantor Camat Semparuk/Semparuk District Office

Tabel 1.1.3 **Letak Geografis Kecamatan Semparuk Menurut Garis Lintang dan Bujur**
Geographical Location of Semparuk District According to Latitude and Longitude

Letak Geografis Geographical Location	Keterangan Description
(1)	(2)
Lintang	1° 04' 31"- 1° 12' 26"
Bujur	109° 01' 41"- 109° 07' 01"

Sumber/Source: BPN Kabupaten Sambas/ National Land Agency of Sambas Regency

Tabel 1.1.4 **Batas Administrasi Kecamatan Semparuk Menurut Arah Mata Angin**
Semparuk District Administrative Boundary According to The Cardinal Point

Arah Mata Angin Cardinal Point	Berbatasan Dengan Border With
(1)	(2)
Utara	Kecamatan Jawai Sealatan
Selatan	Kecamatan Selakau Timur
Barat	Kecamatan Pemangkat dan Salatiga
Timur	Kecamatan Tebas

Sumber/Source: Kantor Camat Semparuk/Semparuk District Office

2

PEMERINTAHAN GOVERNMENT

Pada Tahun 2023, terdapat **5 Desa, 21 Dusun, 48 RW, dan 153 RT** di Kecamatan Semparuk

*In 2023, there are 5 **villages**, 21 **hamlets**, 48 **RWs**, and 153 **RTs** in Semparuk District.*



Struktur Organisasi Pemerintahan Kecamatan Semparuk merupakan struktur organisasi kecamatan pada umumnya. Berikut adalah beberapa jabatan struktural yang mengisi pemerintahan Kecamatan Semparuk: Camat, Sekretaris Kecamatan (Sekcam), Kepala Seksi Tata Pemerintahan (Kasi Tapem), Kasi Trantibum, Kasi Kessos dan Informasi, Kasubbag Sunram dan Keuangan, dan Kasubbag Umum.

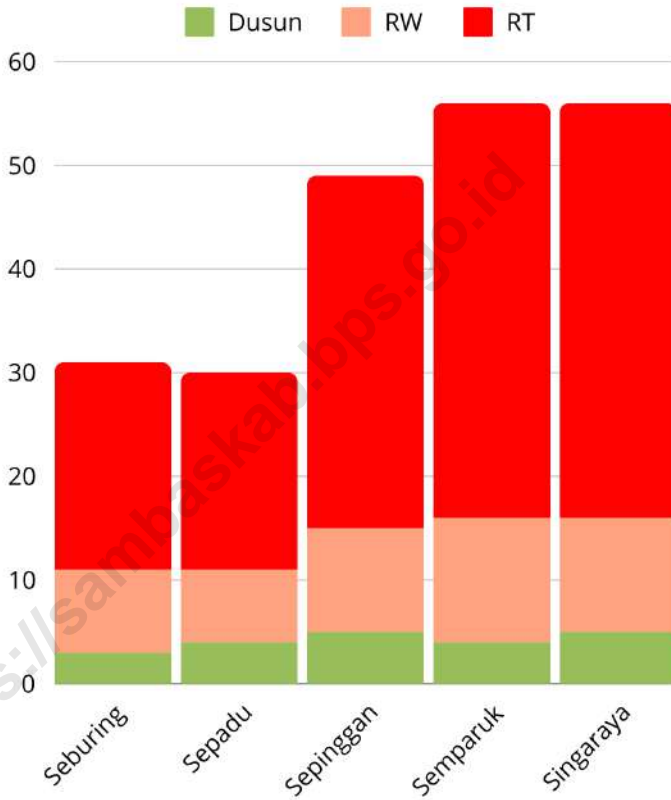
Mutasi dan pergantian pucuk pimpinan adalah sesuatu hal yang biasa terjadi dalam suatu organisasi demi kemajuan dan kepentingan organisasi itu sendiri. Sejak terbentuknya Kecamatan Semparuk, terhitung sudah 10 orang yang menjabat sebagai Camat Semparuk.

Kecamatan Semparuk terdiri dari 5 Desa dengan 48 RW, 153 RT dan 21 Dusun.

The organizational structure of the Semparuk District government is the general organizational structure of the District. The following are some of the structural positions that fill the government of Semparuk District: Head of District, District Secretary (Sekcam), Head of Governance Section (Kasi Tapem), Head of Trantibum, Head of Social Welfare and Information, Head of Sunram and Finance Sub-section, and Head of General Sub-section.

Mutations and changes in the top leadership are something that usually happens in an organization for the sake of the progress and interests of the organization itself. Since the formation of Semparuk District, there have been 10 people who have served as Semparuk Districts.

Semparuk District consists of 5 villages with 48 RW, 153 RT and 21 hamlets.



Sumber/Source : Kantor Camat Semparuk/Semparuk District Office

Gambar 2.1
Figures

Jumlah Dusun, RW, dan RT di Kecamatan Semparuk, 2023
Number of Hamlets, RW, and RT in Semparuk District, 2023



Mandiri
5

Sumber/Source : Website Kementerian Desa, Pembangunan Desa Tertinggal, dan Transmigrasi/ Website of the Ministry of Villages, Development of Disadvantaged Villages, and Transmigration

Gambar 2.2
Figures

**Banyaknya Desa Menurut Kriteria Desa di Kecamatan
Semparuk, 2023**
**Number of Villages by Village Criteria in Semparuk District,
2023**

2.1 WILAYAH ADMINISTRATIF ADMINISTRATIVE AREA

Tabel 2.1.1 Jumlah Rukun Warga (RW) dan Rukun Tetangga (RT) Menurut Desa/Kelurahan di Kecamatan Semparuk, 2023
Table *Number of Rukun Warga and Rukun Tetangga by Villages'/Kelurahan in Semparuk District, 2023*

Desa/Kelurahan <i>Village/Kelurahan</i>	Rukun Warga (RW) <i>Rukun Warga</i>	Rukun Tetangga (RT) <i>Rukun Tetangga</i>
(1)	(2)	(3)
Seburing	8	20
Sepadu	7	19
Sepinggian	10	34
Semparuk	12	40
Singa Raya	11	40
Kecamatan Semparuk	48	153

9Sumber/Source: Kantor Camat Semparuk/Semparuk District Office

Tabel
Table 2.1.2

**Nama-nama Desa dan Dusun di Kecamatan Semparuk,
2023**
Name of Villages and Dusun in Semparuk District , 2023

No.	Desa/Kelurahan <i>Village/Kelurahan</i>	Dusun <i>Dusun</i>	Nama Dusun <i>Name of Dusun</i>
(1)	(2)	(3)	(4)
1.	Seburing	3	Kartini, Mulia, Makmur
2.	Sepadu	4	Semayang, Seladu, Karang, Permai
3.	Sepinggan	5	Sepinggan Kecil, Sepinggan Besar, Sepinggan Jirak, Sepinggan Gelik, Sepinggan Suka Mantri
4.	Semparuk	4	Sutera, Kuala, Lorong, Sebangkau
5.	Singa Raya	5	Gersik, Surabaya, Pelaik, Sintete, Simpuan
Jumlah		21	

Sumber/Source: Kantor Camat Semparuk/Semparuk District Office

Tabel
Table 2.1.3

**Banyaknya Desa Menurut Kriteria Desa di Kecamatan
Semparuk, 2023**
*Number of Village by Village Criteria in Semparuk District,
2023*

No.	Desa/Kelurahan Village/Kelurahan	Kriteria Desa		
		Mandiri	Maju	Berkembang
(1)	(2)	(3)	(4)	(5)
1.	Seburing	✓	–	–
2.	Sepadu	✓	–	–
3.	Sepinggan	✓	–	–
4.	Semparuk	✓	–	–
5.	Singa Raya	✓	–	–
Jumlah		5	–	–

Sumber/Source : Website Kementerian Desa, Pembangunan Desa Tertinggal, dan Transmigrasi/ Website of the Ministry of Villages, Development of Disadvantaged Villages, and Transmigration

2.2 SUMBER DAYA MANUSIA HUMAN RESOURCES

Tabel 2.2.1 Jumlah Pegawai Negeri Sipil Menurut Pemerintah Daerah dan Jenis Kelamin di Kecamatan Semparuk, 2023
Table *Number of Civil Servants by Local Government and Sex in Semparuk District, 2023*

Pemerintah Daerah <i>Local Government</i>	Laki-Laki <i>Male</i>	Perempuan <i>Female</i>	Jumlah <i>Total</i>
(1)	(2)	(3)	(4)
Pemerintah Daerah Kecamatan Semparuk <i>Semparuk District Government</i>	74	119	193
Pemerintah Daerah Desa Perapakan <i>Seburing Village Government</i>
Pemerintah Daerah Desa Sepadu <i>Sepadu Village Government</i>
Pemerintah Daerah Desa Sepinggan <i>Sepinggan Village Government</i>
Pemerintah Daerah Desa Semparuk <i>Semparuk Village Government</i>
Pemerintah Daerah Desa Singa Raya <i>Singa Raya Village Government</i>

Sumber/Source: Badan Kepegawaian dan Sumber Daya Manusia Kab. Sambas/ *Personnel and Human Resources Agency of Sambas Regency*

Tabel 2.2.2
Table

**Jumlah Pegawai Negeri Sipil Pemerintah Daerah
Kecamatan Semparuk Menurut Tingkat Pendidikan dan
Jenis Kelamin, 2023**
**Number of Civil Servants of Semparuk District Government
by Educational Level and Sex, 2023**

Tingkat Pendidikan <i>Educational Level</i>	Laki-Laki <i>Male</i>	Perempuan <i>Female</i>	Jumlah <i>Total</i>
(1)	(2)	(3)	(4)
Sekolah Dasar (SD) <i>Primary School</i>	–	–	–
SMP/Sederajat <i>Junior High School</i>	1	–	–
SMA/Sederajat <i>Senior High School</i>	9	7	16
Diploma I/Akta I <i>Diploma I/Akta I</i>	–	1	1
Diploma II/Akta II <i>Diploma II/Akta II</i>	5	7	15
Diploma III/Akta III <i>Diploma III/Akta III</i>	7	17	24
Diploma IV/Akta IV <i>Diploma IV/Akta IV</i>	1	5	6
S1/Sarjana <i>Under Graduate/Bachelor</i>	49	81	130
S2/Pasca Sarjana <i>Graduate</i>	2	1	4
S3/Doktor/Ph.D <i>Post Graduate</i>	–	–	–
Jumlah/Total	74	119	193

Sumber/Source: Badan Kepegawaian dan Sumber Daya Manusia Kab. Sambas/ *Personnel and Human Resources Agency of Sambas Regency*

Tabel 2.2.3 Nama-nama Camat yang Pernah/Masih Menjabat di Kecamatan Semparuk
Table *Name of Head of District Who Have/Still Served in Semparuk District*

No.	Nama-nama Camat Name of Head of District	Periode Period
(1)	(2)	(3)
1.	U. Sudarman, S. Sos.	2003 – 2005
2.	Pt. Agustian, S. IP, M. Si.	2005 – 2007
3.	M. Syerly, S. Sos, M. Si	2007 – 2008
4.	Drs. Djumeno, M.M.	2008 – 2013
5.	H. Abrar S.IP.	2014 – 2017
6.	Jumli, S.IP., M.Si.	2017 – 2019
7.	Burhannudin Purkam, SE, M.Si	2019 – 2022
8.	Sherly Narulita, S.IP., SH., MH	2022 – 2023
9.	Slamet Riadi, SH	2023 – 2024
10.	Alpian	2024-sekarang

Sumber/Source: Kantor Camat Semparuk/Semparuk District Office

Tabel
Table 2.2.4

**Nama-nama Kepala Desa yang Masih Menjabat di
Kecamatan Semparuk
Name of Head of Village Who Have/Still Served in Semparuk
District**

No.	Nama Desa Name of Village	Nama Kepala Desa Name of Head of Village
(1)	(2)	(3)
1. Seburung		Siswandi, S.I.Pem
2. Sepadu		Ramdi
3. Sepinggán		Dahlan
4. Semparuk		Effendi
5. Singaraya		Alder

Catatan/Note: Data tahun 2023

Sumber/Source: Kantor Camat Semparuk/Semparuk District Office

3

PENDUDUK POPULATION

Jumlah Penduduk/*Total Population*

30.267 Jiwa/*people*

Desa Semparuk adalah desa yang memiliki **penduduk terbanyak** yaitu **8.053 jiwa**

Semparuk Village is the one with the largest population, namely 8.053 people

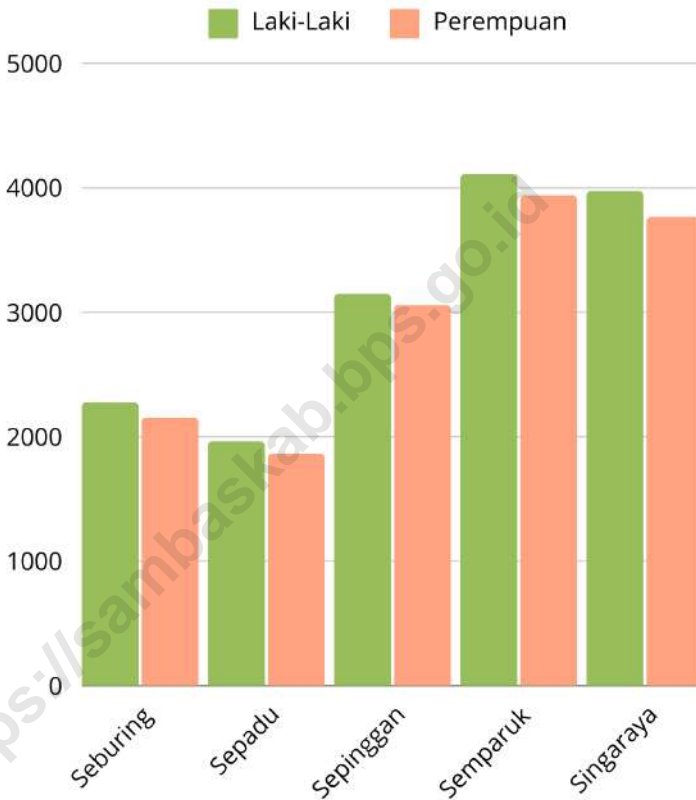


Kecamatan Semparuk pada tahun 2023 berjumlah 30.267 jiwa yang terdiri dari 15.478 jiwa penduduk laki-laki dan 14.789 jiwa penduduk perempuan dengan kepadatan penduduk sekitar 336 jiwa per Km².

Terdapat perbedaan penyebaran penduduk di Kecamatan Semparuk antara desa satu dengan desa lainnya. Desa Semparuk merupakan desa dengan tingkat kepadatan penduduk tertinggi yaitu 619 jiwa per Km². Sementara itu, Desa Seburing adalah desa dengan kepadatan penduduk terendah, yaitu 222 jiwa per Km².

Semparuk District in 2023 totaled 30,101 people consisting of 15,478 male residents and 14,789 female residents with a population density of around 336 people per Km².

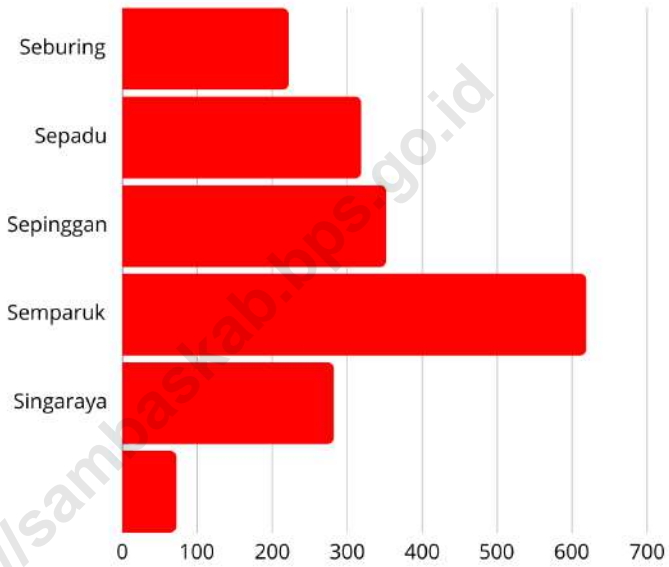
There are differences in the distribution of the population in Semparuk Sudistrict between one village and another. Semparuk Village is the village with the highest population density, which is 619 people per Km². Meanwhile, Seburing Village is the village with the lowest population density, which is 222 people per Km².



Sumber/Source : Dinas Kependudukan dan Pencatatan Sipil/ Department of Population and Civil Registration

Gambar 3.1
Figures

Jumlah Penduduk Menurut Jenis Kelamin di Kecamatan Semparuk, 2023
Number of Population by Gender in Semparuk District, 2023



Sumber/Source : Dinas Kependudukan dan Pencatatan Sipil/ Department of Population and Civil Registration

Gambar 3.1 **Kepadatan Penduduk di Kecamatan Semparuk, 2023**
Figures **Population Density in Semparuk District, 2023**

Tabel
Table 3.1

Penduduk, Distribusi Persentase Penduduk, Kepadatan Penduduk, Rasio Jenis Kelamin Penduduk Menurut Desa/ Kelurahan di Kecamatan Semparuk, 2023
Population, Percentage Distribution of Population, Population Density, and Population Sex Ratio by Villages/ Kelurahan in Semparuk District, 2023

Desa/Kelurahan Village/Kelurahan	Penduduk/Population		
	Laki-Laki/Male	Perempuan/Female	Jumlah/Total
(1)	(2)	(3)	(4)
Seburing	2.277	2.155	4.432
Sepadu	1.964	1.865	3.829
Sepinggan	3.150	3.060	6.210
Semparuk	4.112	3.941	8.053
Singaraya	3.975	3.768	7.743
Kecamatan Semparuk	15.478	14.789	30.267

Lanjutan Tabel/*Continued Table 3.1*

Desa/Kelurahan Village/Kelurahan	Persentase Penduduk Percentage of Total Population	Kepadatan Penduduk (per Km²) Population Density per sq.km	Rasio Jenis Kelamin Penduduk Population Sex Ratio
(1)	(5)	(6)	(7)
Seburing	14,64	222	105,7
Sepadu	12,65	319	105,3
Sepinggan	20,52	352	102,9
Semparuk	26,61	619	104,3
Singaraya	25,58	282	105,5
Kecamatan Semparuk	100	336	104,7

Sumber/*Source* : Dinas Kependudukan dan Pencatatan Sipil/ *Department of Population and Civil Registration*

Tabel 3.2 Jumlah Penduduk Menurut Kelompok Umur dan Jenis Kelamin di Kecamatan Semparuk, 2023
Table *Population by Age Groups and Sex in Semparuk District, 2023*

Kelompok Umur <i>Age Groups</i>	Jenis Kelamin/Sex		
	Laki-Laki <i>Male</i>	Perempuan <i>Female</i>	Jumlah <i>Total</i>
(1)	(2)	(3)	(4)
00-04	1.933
05-09	2.497
10-14	2.924
15-19	2.679
20-24	2.713
25-29	2.052
30-34	2.041
35-39	2.211
40-44	2.451
45-49	2.214
50-54	1.882
55-59	1.380
60-64	1.165
65-69	877
70-74	612
>=75	636
Jumlah	30.267

Sumber/Source : Dinas Kependudukan dan Pencatatan Sipil/ *Department of Population and Civil Registration*

4

SOSIAL DAN KESEJAHTERAAN RAKYAT SOCIAL AND WELFARE

Jumlah Puskesmas
Number of Public Health Center

1 Puskesmas

1 Public Health Center



Jumlah Dokter
Number of Doctor

2 Dokter

2 Doctors

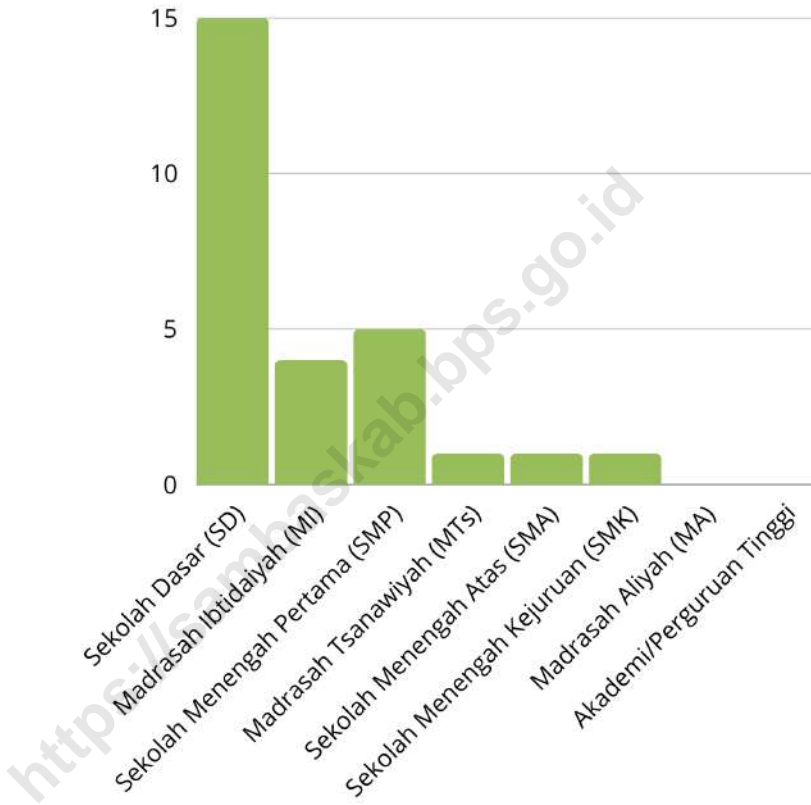
Jumlah Sekolah
Number of School

SD/MI : 19

SMP/MTS : 6

SMA/SMK/MA : 2

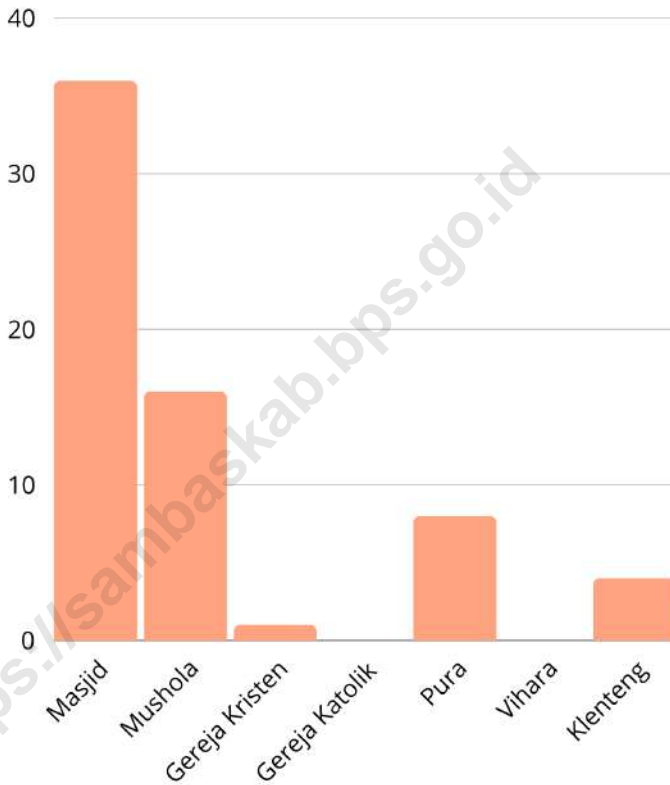




Sumber/Source: 1. Kementerian Pendidikan, Kebudayaan, Riset, dan Teknologi; <https://dapo.kemdikbud.go.id/sp>; data semester genap per tanggal 3 September 2024 /Ministry of Education, Culture, Research, and Technology; <https://dapo.kemdikbud.go.id/sp>; even semester data as of 3 September 2024
 2. Kementerian Agama, EMIS, data semester genap laporan sampai dengan 30 Juni 2024/Ministry of Religious Affairs, EMIS, odd semester report data up to 30 June 2024

Gambar 4.1
Figures

Jumlah Sekolah Menurut Tingkat Pendidikan di Kecamatan Semparuk, 2023
Number of School by Educational Level in Semparuk District, 2023



Sumber/Source : Kementerian Agama Kabupaten Sambas/Sambas Regency Ministry of Religious Affairs

Gambar 4.2
Figures

Jumlah Tempat Ibadah Menurut Agama di Kecamatan Semparuk, 2023
Number of Worship Places by Religion in Semparuk District, 2023

4.1. Pendidikan

Keberhasilan proses pendidikan sangat tergantung oleh tersedianya sarana, dan prasarana serta tenaga pengajar yang memadai. Pada tahun 2023, jumlah prasarana TK, SD, SMP, SMA dan SMK masing masing adalah 4, 15, 5, 1 dan 1.

4.2. Kesehatan

Pelayanan kesehatan merupakan salah satu kewajiban negara terhadap rakyatnya. Sebab status kesehatan masyarakat adalah indikator penting dari seluruh indikator yang ada dan merupakan faktor penting dari produktivitas ekonomi.

Pembangunan di bidang kesehatan saat ini diarahkan pada penyediaan berbagai sarana dan prasarana yang meliputi bangunan fisik (Rumah Sakit, Puskesmas, Balai pengobatan dan poliklinik) serta pengadaan tenaga kesehatan yang terampil.

Puskesmas merupakan salah satu prasarana yang paling vital di Kecamatan Semparuk bagi pelayanan kesehatan masyarakat. Pada tahun 2023 terdapat 1 Puskesmas Tanpa Rawat Inap dan terdapat 2 apotek.

4.1. Education

The success of the educational process is highly dependent on the availability of adequate facilities, infrastructure and teaching staff. In 2023, the number of TK, SD, SMP, SMA and SMK infrastructures will be 4, 15, 5, 1 and 1.

4.2. Health

Health services are one of the obligations of the state to its people. Because public health status is an important indicator of all existing indicators and is an important factor of economic productivity.

Development in the health sector is currently directed at providing various facilities and infrastructure which include physical buildings (hospitals, health centers, medical centers and polyclinics) as well as the procurement of skilled health workers.

Puskesmas is one of the most vital infrastructures in Semparuk District for public health services. In 2023 there will be 1 Health Center without Hospitalization and there will be 2 pharmacies.

Dokter merupakan sumber daya manusia yang sangat dibutuhkan dalam dunia kesehatan. Dengan bantuan tenaga dokter maka kemungkinan penyakit yang dapat disembuhkan akan semakin besar.

Kecamatan Semparuk hanya terdapat 2 Dokter Umum, tentu saja jumlah ini tidak mencukupi bagi optimalisasi pelayanan kesehatan di Kecamatan Semparuk.

4.3. Agama

Negara Indonesia yang berdasarkan Pancasila dan UUD 1945 menjamin kehidupan umat beragama dan senantiasa mengembangkan kerukunan hidup antara pemeluk agama/kepercayaan guna membina kehidupan masyarakat dan sekaligus mengatasi berbagai masalah sosial budaya yang mungkin dapat menghambat kemajuan bangsa.

Untuk itu, diperlukan sarana dan prasarana yang memadai bagi semua umat serta peningkatan pelayanan bagi kepentingan pelaksanaan ibadah keagamaan, mencakup prasarana beribadah serta pelayanan yang menyangkut perkawinan. Pada tahun 2023, jumlah prasarana peribadatan di Kecamatan Semparuk terdapat 37 Mesjid dan 20 Surau/Mushola, 1 Gereja Protestan, dan 4 Klenteng.

Doctors are human resources that are needed in the world of health. With the help of doctors, the possibility of a disease that can be cured will be even greater.

There is only 2 General Practitioner in Semparuk District, of course this number is not sufficient for optimizing health services in Semparuk District.

4.3. Religion

The State of Indonesia, which is based on Pancasila and the 1945 Constitution, guarantees the life of religious people and always develops harmonious life between adherents of religions/beliefs in order to foster people's lives and at the same time overcome various socio-cultural problems that may hinder the progress of the nation.

For this reason, adequate facilities and infrastructure are needed for all people and increased services for the interests of implementing religious worship, including worship infrastructure and services related to marriage. In 2023, the number of worship infrastructure in Semparuk District is 37 Mosques and 20 Surau/Mushola, 1 Protestant Church, and 4 Chinese Temples.

4.1 PENDIDIKAN EDUCATION

Tabel 4.1.1 Banyaknya Desa¹/Kelurahan yang Memiliki Fasilitas Sekolah Menurut Tingkat Pendidikan di Kecamatan Semparuk, 2021/2023
Number of Villages¹/Kelurahan Having Educational Facilities by Educational Level in Semparuk District, 2021–2023

Tingkat Pendidikan <i>Educational Level</i>	2021	2022	2023
(1)	(2)	(3)	(4)
Sekolah Dasar (SD) <i>Primary School</i>	5	5	5
Madrasah Ibtidaiyah (MI) <i>Madrasah Ibtidaiyah</i>	4
Sekolah Menengah Pertama (SMP) <i>Junior High School</i>	4	4	4
Madrasah Tsanawiyah (MTs) <i>Madrasah Tsanawiyah (MTs)</i>	1	1	1
Sekolah Menengah Atas (SMA) <i>Senior High School</i>	1	1	1
Sekolah Menengah Kejuruan (SMK) <i>Vocational High School</i>	1	1	1
Madrasah Aliyah (MA) <i>Madrasah Aliyah</i>	–	–	–
Akademi/Perguruan Tinggi <i>Academy/University</i>	–	–	–

Catatan/Note: ¹ Desa pada tabel ini termasuk Unit Permukiman Transmigrasi (UPT) yang masih dibina oleh kementerian terkait/
Villages in this table include Transmigration Settlement Unit which is still fostered by the relevant ministries.

Sumber/Source: Kantor Camat Semparuk/Semparuk District Office

Tabel 4.1.2 Jumlah Sekolah Menurut Tingkat Pendidikan di Kecamatan Semparuk, 2023/2024
Table Number of Schools by Educational Level in Semparuk District, 2023/2024

Tingkat Pendidikan Educational Level	Negeri/Public	Swasta/Private	Jumlah/Total
(1)	(2)	(3)	(4)
Taman Kanak-Kanak (TK) ¹ Kindergarten ¹	3	1	4
Raudatul Athfal (RA) ² Raudatul Athfal (RA) ²	— ³	2	2
Sekolah Dasar (SD) ⁴ Elementary Schools ⁴	15	—	15
Madrasah Ibtidaiyah (MI) ² Madrasah Ibtidaiyah (MI) ²	—	4	4
Sekolah Menengah Pertama (SMP) ⁴ Junior High Schools ⁴	5	—	5
Madrasah Tsanawiyah (MTs) ² Madrasah Tsanawiyah (MTs) ²	1	—	1
Sekolah Menengah Atas (SMA) ⁴ Senior High Schools ⁴	1	—	1
Sekolah Menengah Kejuruan (SMK) ⁴ Vocational High Schools ⁴	1	—	1
Madrasah Aliyah (MA) ² Madrasah Aliyah (MA) ²	—	—	—

Catatan/Note: ³ Seluruh Raudatul Athfal (RA) berstatus swasta/All Raudatul Athfal (RA) are private

Sumber/Source: ¹ Kementerian Pendidikan, Kebudayaan, Riset, dan Teknologi; <https://dapo.kemdikbud.go.id/sp>; data semester genap per tanggal 3 September 2024 /Ministry of Education, Culture, Research, and Technology; <https://dapo.kemdikbud.go.id/sp>; even semester data as of 3 September 2024

² Kementerian Agama, EMIS, data semester genap laporan sampai dengan 30 Juni 2024/Ministry of Religious Affairs, EMIS, odd semester report data up to 30 June 2024

⁴ Kementerian Pendidikan, Kebudayaan, Riset, dan Teknologi; Sistem Data Pokok Pendidikan; data semester ganjil laporan sampai dengan 30 November 2023/Ministry of Education, Culture, Research, and Technology; Basic Education Data System; odd semester report data up to 30 November 2023

Tabel 4.1.3
Table

Jumlah Guru Menurut Tingkat Pendidikan di Kecamatan Semparuk, 2023/2024
Number of Teachers by Educational Level in Semparuk District, and 2023/2024

Tingkat Pendidikan Educational Level	Negeri/Public	Swasta/Private	Jumlah/Total
(1)	(2)	(3)	(4)
Taman Kanak-Kanak (TK) ¹ <i>Kindergarten</i> ¹	12	4	16
Raudatul Athfal (RA) ² <i>Raudatul Athfal (RA)</i> ²	— ³	5	5
Sekolah Dasar (SD) ^{4,5} <i>Elementary Schools</i> ^{4,5}	152	—	152
Madrasah Ibtidaiyah (MI) ² <i>Madrasah Ibtidaiyah (MI)</i> ²	—	43	43
Sekolah Menengah Pertama (SMP) ^{4,5} <i>Junior High Schools</i> ^{4,5}	81	—	81
Madrasah Tsanawiyah (MTs) ² <i>Madrasah Tsanawiyah (MTs)</i> ²	47	—	47
Sekolah Menengah Atas (SMA) ^{4,5} <i>Senior High Schools</i> ^{4,5}	32	—	32
Sekolah Menengah Kejuruan (SMK) ^{4,5} <i>Vocational High Schools</i> ^{4,5}	49	—	49
Madrasah Aliyah (MA) ² <i>Madrasah Aliyah (MA)</i> ²	—	—	—

Catatan/Note: ³ Seluruh Raudatul Athfal (RA) berstatus swasta/All Raudatul Athfal (RA) are private

⁵ Jumlah guru termasuk kepala sekolah dan guru/The total of teachers including headmaster and teacher.

Sumber/Source: ¹ Kementerian Pendidikan, Kebudayaan, Riset, dan Teknologi; <https://dapo.kemdikbud.go.id/sp>; data semester genap per tanggal 3 September 2024 /Ministry of Education, Culture, Research, and Technology; <https://dapo.kemdikbud.go.id/sp>; even semester data as of 3 September 2024

² Kementerian Agama, EMIS, data semester genap laporan sampai dengan 30 Juni 2024/Ministry of Religious Affairs, EMIS, odd semester report data up to 30 June 2024

⁴ Kementerian Pendidikan, Kebudayaan, Riset, dan Teknologi; Sistem Data Pokok Pendidikan; data semester ganjil laporan sampai dengan 30 November 2023/Ministry of Education, Culture, Research, and Technology; Basic Education Data System; odd semester report data up to 30 November 2023

Tabel 4.1.4 Jumlah Murid Menurut Tingkat Pendidikan di Kecamatan Semparuk, 2023/2024
Table Number of Pupils by Educational Level in Semparuk District, 2023/2024

Tingkat Pendidikan Educational Level	Negeri/Public	Swasta/Private	Jumlah/Total
(1)	(2)	(3)	(4)
Taman Kanak-Kanak (TK) ¹ Kindergarten ¹	112	45	157
Raudatul Athfal (RA) ² Raudatul Athfal (RA) ²	— ³	48	48
Sekolah Dasar (SD) ⁴ Elementary Schools ⁴	2.573	—	2.573
Madrasah Ibtidaiyah (MI) ² Madrasah Ibtidaiyah (MI) ²	—	569	569
Sekolah Menengah Pertama (SMP) ⁴ Junior High Schools ⁴	1.378	—	1.378
Madrasah Tsanawiyah (MTs) ² Madrasah Tsanawiyah (MTs) ²	579	—	579
Sekolah Menengah Atas (SMA) ⁴ Senior High Schools ⁴	573	—	573
Sekolah Menengah Kejuruan (SMK) ⁴ Vocational High Schools ⁴	1.407	—	1.407
Madrasah Aliyah (MA) ² Madrasah Aliyah (MA) ²	—	—	—

Catatan/Note: ³Seluruh Raudatul Athfal (RA) berstatus swasta/All Raudatul Athfal (RA) are private

Sumber/Source: ¹ Kementerian Pendidikan, Kebudayaan, Riset, dan Teknologi; <https://dapo.kemdikbud.go.id/sp>; data semester genap per tanggal 3 September 2024 /Ministry of Education, Culture, Research, and Technology; <https://dapo.kemdikbud.go.id/sp>; even semester data as of 3 September 2024

² Kementerian Agama, EMIS, data semester genap laporan sampai dengan 30 Juni 2024/Ministry of Religious Affairs, EMIS, odd semester report data up to 30 June 2024

⁴ Kementerian Pendidikan, Kebudayaan, Riset, dan Teknologi; Sistem Data Pokok Pendidikan; data semester ganjil laporan sampai dengan 30 November 2023/Ministry of Education, Culture, Research, and Technology; Basic Education Data System; odd semester report data up to 30 November 2023

4.2 KESEHATAN HEALTH

Tabel 4.2.1 Banyaknya Desa¹/Kelurahan yang Memiliki Sarana Kesehatan Menurut Jenis Sarana Kesehatan di Kecamatan Semparuk, 2021–2023
Number of Villages¹/Kelurahan Health Facilities by Type of Health Facilities in Semparuk District, 2021–2023

Jenis Sarana Kesehatan <i>Type of Health Facilities</i>	2021	2022	2023
(1)	(2)	(3)	(4)
Rumah Sakit <i>Hospital</i>	–	–	–
Rumah Sakit Bersalin <i>Maternity Hospital</i>	–	–	–
Poliklinik/Balai Pengobatan <i>Polyclinic</i>	–	–	–
Puskesmas Rawat Inap <i>Public Health Center with Inpatient Care</i>	–	–	–
Puskesmas Tanpa Rawat Inap <i>Public Health Center without Inpatient Care</i>	1	1	1
Apotek <i>Pharmacy</i>	2	2	2

Sumber/Source: Puskesmas Semparuk/ Semparuk Community Health Center

Tabel 4.2.2
Table

Banyaknya Warga Penderita Kekurangan Gizi Menurut Desa/Kelurahan di Kecamatan Semparuk, 2023
Number of People with Malnutrition by Villages/Kelurahan in Semparuk District, 2023

Desa/Kelurahan Village/Kelurahan	2023
(1)	(2)
Seburing	4
Sepadu	2
Sepinggan	22
Semparuk	21
Singaraya	12
Kecamatan Semparuk	61

Sumber/Source: Puskesmas Semparuk/ Semparuk Health Center

Tabel 4.2.3
Table

**Banyaknya Tenaga Kesehatan di Kecamatan Semparuk,
2023**
Number of Health Workers in Semparuk District, 2023

No.	Desa/Kelurahan Village	Paramedis Paramedic	Non Medis Non Medic	Jumlah Total
(1)	(2)	(3)	(4)	(5)
1.	Seburing	–	–	–
2.	Sepadu	–	–	–
3.	Sepinggan	–	–	–
4.	Semparuk	43	11	54
5.	Singaraya	–	–	–
Jumlah		43	11	54

Catatan/Note: Paramedis mencakup bidan, perawat, terapis gigi dan mulut.

Non Medis mencakup apoteker, kesehatan masyarakat, farmasi, analis kesehatan, dan kesehatan lingkungan.

Sumber/Source: Dinas Kesehatan Kabupaten Sambas/ *Sambas District Health Office*

Tabel 4.2.4 Banyaknya Tenaga Dokter Menurut Jenisnya di Kecamatan Semparuk, 2023
Table *Number of Doctor by Type in Semparuk District, 2023*

No.	Desa/Kelurahan Village	Dokter Umum General Practitioner	Dokter Gigi Dentist	Dokter Spesialis Specialist	Jumlah Total
(1)	(2)	(3)	(4)	(5)	(6)
1.	Seburing	–	–	–	–
2.	Sepadu	–	–	–	–
3.	Sepinggan	–	–	–	–
4.	Semparuk	2	–	–	–
5.	Singaraya	–	–	–	–
Jumlah		2	–	–	–

Sumber/Source: Dinas Kesehatan Kabupaten Sambas/ Sambas District Health Office

4.3 AGAMA DAN SOSIAL LAINNYA RELIGION AND OTHER SOCIAL AFFAIRS

Tabel 4.3.1 Jumlah Tempat Peribadatan di Kecamatan Semparuk, 2023
Table *Number of Worship Places in Semparuk District, 2023*

Desa/Kelurahan <i>Village/Kelurahan</i>	Masjid <i>Mosque</i>	Mushola <i>Pray Room</i>	Gereja Protestan <i>Protestant Church</i>	Gereja Katholik <i>Catholic Church</i>	Vihara <i>Monastery</i>	Pura	Klenteng <i>Pagoda</i>
(1)	(2)	(3)	(4)	(5)	(7)	(8)	(9)
Seburing	7	2	–	–	–	8	–
Sepadu	5	2	–	–	–	–	–
Sepinggan	9	3	–	–	–	–	–
Semparuk	5	8	1	–	–	–	3
Singaraya	11	5	–	–	–	–	1
Semparuk	37	20	1	–	–	8	4

Sumber/Source: Kantor Desa Kecamatan Semparuk/Semparuk District Village Office

5

PERTANIAN AGRICULTURE

Produksi tanaman sayuran terbanyak di Kecamatan Semparuk adalah tanaman cabai rawit dengan produksi sebanyak 376 kuintal. Sedangkan produksi buah-buahan terbanyak yaitu tanaman jeruk siam dengan produksi sebanyak 25.027 kuintal

The highest production of vegetable crops in Semparuk District is chili pepper with a production of 1,803 quintals. Meanwhile the most fruit production is orange with a production of 25,027 quintals.



Luas panen tanaman sayuran dan buah-buahan semusim di Kecamatan Semparuk Tahun 2023 yang paling luas yaitu tanaman Cabai Rawit dengan luas 27 ha. Produksi tanaman sayuran Tahun 2023 terbanyak yaitu tanaman Semangka dengan produksi sebanyak 439 kuintal.

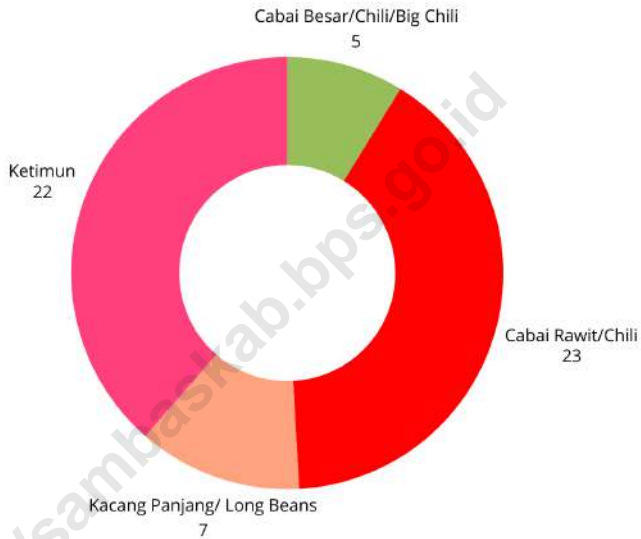
Luas panen tanaman biofarmaka Tahun 2023 terluas yaitu tanaman Kunyit dengan luas 155 m². Produksi tanaman biofarmaka Tahun 2023 terbanyak yaitu tanaman Jahe dengan produksi sebanyak 175 kg.

Produksi buah-buahan Tahun 2023 terbanyak yaitu tanaman Jeruk Siam dengan produksi sebanyak 25.027 kuintal.

The largest harvest area of seasonal vegetables and fruits in Semparuk District in 2023 was the Cayenne Pepper plant with an area of 27 ha. The largest vegetable crop production in 2023 was the Watermelon plant with a production of 439 quintals.

The largest harvest area of biopharmaceutical plants in 2023 was the Turmeric plant with an area of 155 m². The largest biopharmaceutical plant production in 2023 was the Ginger plant with a production of 175 kg.

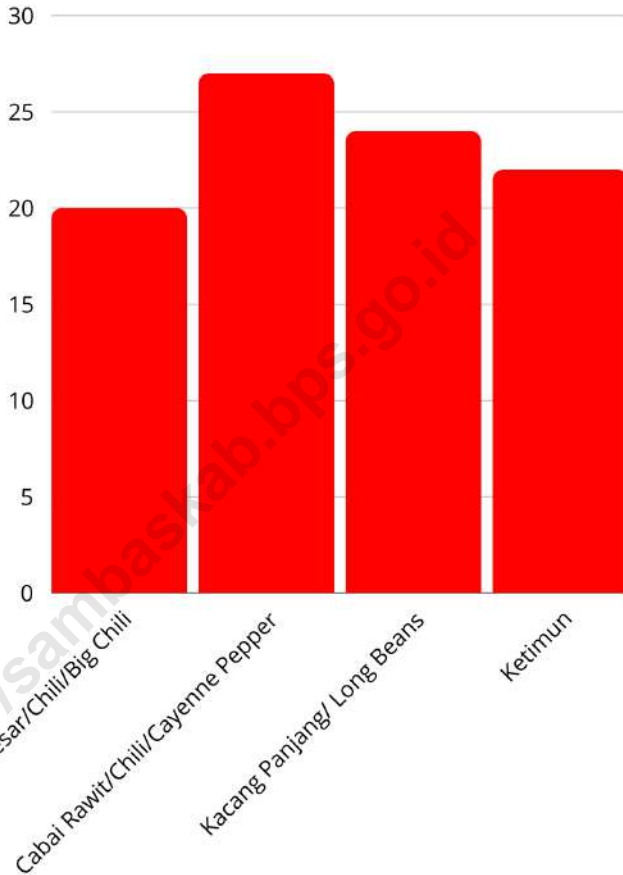
The largest fruit production in 2023 was the Siamese Orange plant with a production of 25,027 quintals.



Sumber/Source : BPS, Statistik Pertanian Hortikultura SPH-SBS/BPS-Statistics Indonesia, Agricultural Statistic for Horticulture SPH-SBS

Gambar 5.1
Figures

Luas Panen Tanaman Sayuran di Kecamatan Semparuk, 2023
Harvested Area of Vegetables in Semparuk District, 2023



Sumber/Source : BPS, Statistik Pertanian Hortikultura SPH-SBS/BPS-Statistics Indonesia, Agricultural Statistic for Horticulture SPH-SBS

Gambar
Figures 5.2

**Produksi Tanaman Sayuran di Kecamatan Semparuk,
2023**
Production of Vegetables in Semparuk District, 2023

Tabel
Table 5.1

Luas Panen Tanaman Sayuran dan Buah-buahan Semusim Menurut Jenis Tanaman di Kecamatan Semparuk (ha), 2020–2023
Harvested Area of Seasonal Vegetables and Fruits by Kind of Plant in Semparuk District (ha), 2020–2023

Jenis Tanaman Kind of Plants	2020	2021	2022	2023
(1)	(2)	(3)	(4)	(5)
Sayuran/Vegetables:				
Bawang Merah/Shallots	6	–	–	–
Bawang Putih/Garlic	–	–	–	–
Cabai Besar/Chili/Big Chili	9	22	21	20
Cabai Rawit/Chili/Cayenne Pepper	33	25	23	27
Kentang/Potato	–	–	–	–
Kubis/Cabbage	–	–	–	–
Kacang Panjang/Long beans	13	23	26	24
Kangkung/ Water spinach	–	–	–	–
Kembang Kol/Cauliflower	–	–	–	–
Ketimun/ Cucumber	11	24	32	22
Labu Siam/ Chayote	4	2	–	–
Petsai/Sawi/ Mustard	–	–	–	–
Terung/Eggplant	12	24	30	26
Tomat/Tomato	–	–	–	–
Buah–buahan/Fruits:				
Semangka/Watermelon	17	13	7	26
Melon/Melon	–	–	–	–

Sumber/Source: BPS, Statistik Pertanian Hortikultura SPH-SBS/BPS-Statistics Indonesia, Agricultural Statistic for Horticulture SPH-SBS

Tabel 5.2
Table

Produksi Tanaman Sayuran dan Buah-buahan Semusim Menurut Jenis Tanaman di Kecamatan Semparuk (kuintal), 2020–2023
Production of Seasonal Vegetables and Fruits by Kind of Plant in Semparuk District (quintal), 2020–2023

Jenis Tanaman Kind of Plants	2020	2021	2022	2023
(1)	(2)	(3)	(4)	(5)
Sayuran/Vegetables:				
Bawang Merah/ Shallots	72	–	–	–
Bawang Putih/ Garlic	–	–	–	–
Cabai Besar/ Chili/ Big Chili	330	200	245	295
Cabai Rawit/ Chili/ Cayenne Pepper	1 032	308	270	376
Kentang/ Potato	–	–	–	–
Kubis/ Cabbage	–	–	–	–
Kacang Panjang/ Long beans	339	355	301	175
Kangkung/ Water spinach	–	–	–	–
Kembang Kol/ Cauliflower	–	–	–	–
Ketimun/ Cucumber	320	474	386	96
Labu Siam/ Chayote	335	30	–	–
Patsai/ Sawi/ Mustard	–	–	–	–
Terung/ Eggplant	580	779	395	188
Tomat/ Tomato	–	–	–	–
Buah–buahan/Fruits:				
Semangka/ Watermelon	950	128	347	439
Melon/ Melon	–	–	–	–

Sumber/Source: BPS, Statistik Pertanian Hortikultura SPH-SBS/BPS-Statistics Indonesia, Agricultural Statistic for Horticulture SPH-SBS

Tabel
Table 5.3

**Luas Panen Tanaman Biofarmaka Menurut Jenis Tanaman
di Kecamatan Semparuk (m²), 2020–2023**
*Harvested Area of Medicinal Plants by Kind of Plant in
Semparuk District (m²), 2020–2023*

Jenis Tanaman Kind of Plants	2020	2021	2022	2023
(1)	(2)	(3)	(4)	(5)
Jahe/Ginger	400	350	240	145
Kencur/East Indian Galangal	25	75	114	125
Kunyit/Turmeric	550	400	830	155
Laos/Lengkuas/Galanga	250	350	235	85

Sumber/Source: BPS, Statistik Pertanian Hortikultura SPH-TBF/BPS-Statistics Indonesia, Agricultural Statistic for Horticulture SPH-TBF

Tabel
Table 5.4

**Produksi Tanaman Biofarmaka Menurut Jenis Tanaman di
Kecamatan Semparuk (kg), 2020–2023**
*Production of Medicinal Plants by Kind of Plant in Semparuk
District (kg), 2020–2023*

Jenis Tanaman Kind of Plants	2020	2021	2022	2023
(1)	(2)	(3)	(4)	(5)
Jahe/Ginger	1.050	350	490	175
Kencur/East Indian Galangal	50	75	226	149
Kunyit/Turmeric	650	400	897	111
Laos/Lengkuas/Galanga	375	350	342	130

Sumber/Source: BPS, Statistik Pertanian Hortikultura SPH-TBF/BPS-Statistics Indonesia, Agricultural Statistic for Horticulture SPH-TBF

Tabel 5.5 Luas Panen Tanaman Hias Menurut Jenis Tanaman di Kecamatan Semparuk (m²), 2020–2023
Table *Harvested Area of Ornamental Plants by Kind of Plant in Semparuk District (m²), 2020–2023*

Jenis Tanaman <i>Kind of Plants</i>	2020	2021	2022	2023
(1)	(2)	(3)	(4)	(5)
Anggrek/ <i>Orchid</i>	–	–	–	–
Krisan/ <i>Chrysantemum</i>	–	40	–	–
Mawar/ <i>Rose</i>	–	10	–	–
Sedap Malam/ <i>Tuberose</i>	–	–	–	–

Catatan/Note: ...

Sumber/Source: BPS, Statistik Pertanian Hortikultura SPH-TH/BPS-Statistics Indonesia, *Agricultural Statistik for Horticulture SPH-TH*

Tabel 5.6 **Produksi Tanaman Hias Menurut Jenis Tanaman di Kecamatan Semparuk (tangkai), 2020–2023**
Table **Production of Ornamental Plants by Kind of Plants Semparuk District (stalks), 2020–2023**

Jenis Tanaman Kind of Plants	2020	2021	2022	2023
(1)	(2)	(3)	(4)	(5)
Anggrek/ <i>Orchid</i>	–	–	–	–
Krisan/ <i>Chrysantemum</i>	–	40	–	–
Mawar/ <i>Rose</i>	–	10	–	–
Sedap Malam/ <i>Tuberose</i>	–	–	–	–

Catatan/Note: ...

Sumber/Source: BPS, Statistik Pertanian Hortikultura SPH-TH/BPS-Statistics Indonesia, *Agricultural Statistik for Horticulture SPH-TH*

Tabel 5.7
Table

Produksi Buah-Buahan dan Sayuran Tahunan Menurut Jenis Tanaman di Kecamatan Semparuk (kuintal), 2020–2023

Production of Annual Fruits and Vegetables by Kind of Plant in Semparuk District (quintal), 2020–2023

Jenis Tanaman <i>Kind of Plants</i>	2020	2021	2022	2023
(1)	(2)	(3)	(4)	(5)
Buah–Buahan/Fruits:				
Durian/ <i>Durian</i>	14	–	45	30
Jeruk Siam/Kepron/ <i>Orange/Tangerine</i>	81.416	24.517	37.065	25.027
Mangga/ <i>Mango</i>	95	80	70	130
Pepaya/ <i>Papaya</i>	45	28	46	40
Pisang/ <i>Banana</i>	1.778	1.2690	801	1.200
Salak/ <i>Snakefruit</i>	5	3	4	3

Sumber/Source: BPS, Statistik Pertanian Hortikultura SPH-BST/BPS-Statistics Indonesia, *Agricultural Statistic for Horticulture SPH-BST*

DATA

MENCERDASKAN BANGSA



**BADAN PUSAT STATISTIK
KABUPATEN SAMBAS**

Jl. Pembangunan, Dalam Kaum, Sambas, 79462

Telp./Fax : (0562) 392817 Mailbox : bps6101@bps.go.id

Website : <https://sambaskab.bps.go.id>