



ISSN : 00852.1084  
Katalog BPS : 1102001.1376.010

# KECAMATAN PAYAKUMBUH BARAT DALAM ANGKA

2012



**KOORDINATOR STATISTIK KECAMATAN  
PAYAKUMBUH BARAT**

## **KECAMATAN PAYAKUMBUH BARAT DALAM ANGKA 2011**

Nomor Publikasi : 1376.11.09

ISSN : 00852.1084

Katalog : 1102001,1376.010

Naskah : Koordinator Statistik Kecamatan  
Payakumbuh Barat

Penyunting/Gambar : Seksi Statistik Produksi  
Badan Pusat Statistik Kota Payakumbuh

Ukuran :

Jumlah Halaman : 162 Halaman

Panjang : 21 cm

Lebar : 15 cm

Diterbitkan oleh : Badan Pusat Statistik Kota Payakumbuh

**Boleh dikutip dengan menyebutkan sumbernya**

## **KATA SAMBUTAN**

Puji syukur kita ucapkan kepada Tuhan Yang Maha Esa dengan telah terbitnya buku Kecamatan Payakumbuh Barat Dalam Angka 2012. Dalam zaman otonomi sekarang, buku ini semakin penting artinya dalam perencanaan daerah.

Sehubungan dengan hal tersebut di atas, kami sangat menghargai penerbitan buku ini. Publikasi ini diharapkan dapat memberikan solusi bagi keperluan pengguna data, baik yang berhubungan dengan tugas-tugas perencanaan pembangunan dan pelaporan bagi pemerintahan maupun perencanaan dan pengembangan usaha bagi dunia usaha atau swasta dimasa yang akan datang.

Akhirnya kepada seluruh pimpinan dinas/instansi pemerintah maupun pihak swasta, serta semua yang telah membantu dalam penyusunan buku ini, kami sampaikan ucapan terima kasih dan penghargaan yang setulus – tulusnya.

Tanjung Pauh, November 2012

**CAMAT PAYAKUMBUH BARAT**

**EDVIDEL ARDA, SIP**

## **KATA PENGANTAR**

Publikasi “Payakumbuh Barat Dalam Angka 2012” merupakan kelanjutan dari penerbitan tahun sebelumnya. Buku ini berisi kumpulan data dari berbagai sektor, yang dapat menggambarkan keadaan geografis, demografis dan karakteristik sosial ekonomi di Payakumbuh Barat.

Pada tahun ini dilakukan sedikit modifikasi pada beberapa bagian tertentu baik format maupun tampilannya. Namun secara umum format tabel yang sudah ditampilkan pada edisi tahun sebelumnya tetap dipertahankan untuk menjaga kesinambungan data dari waktu ke waktu.

Kami menyadari, buku Payakumbuh Barat Dalam Angka tahun 2012 ini tidak mungkin dapat diterbitkan tanpa adanya dukungan data dari berbagai pihak, baik dinas instansi pemerintah maupun swasta. Atas segala bantuan dan kerjasama yang telah diberikan kami sampaikan ucapan terima kasih yang sebesar-besarnya. Saran dan kritikan yang konstruktif sangat diperlukan untuk perbaikan penerbitan selanjutnya.

Tanjung Pauh, November 2012

**KOORDINATOR STATISTIK KECAMATAN  
PAYAKUMBUH BARAT**

**ELVI KARTIKA DEWI**  
**NIP. 19740708 199401 2 001**

## DAFTAR ISI

Kata Sambutan	iv
Kata Pengantar	v
Sketsa Peta Kecamatan Payakumbuh Barat	vi
Daftar Isi	vii
Daftar Tabel	viii
Daftar Grafik	xvii
<b>BAB I : GEOGRAFIS</b>	<b>2</b>
<b>BAB II : PEMERINTAHAN</b>	<b>11</b>
<b>BAB III : PENDUDUK</b>	<b>57</b>
<b>BAB IV : S O S I A L</b>	<b>76</b>
<b>BAB V : PERTANIAN</b>	<b>129</b>
<b>BAB VI : PERHUBUNGAN</b>	<b>145</b>
<b>BAB VII : PERDAGANGAN DAN KOPERASI</b>	<b>154</b>

--- 000 000 000 ---

## DAFTAR TABEL

BAB TABEL		Halaman /
<b>I.</b>	<b>GEOGRAFIS</b>	
1.1	Letak Geografis Kecamatan Payakumbuh Barat . . . . .	4
1.2	Jumlah Curah Hujan dan Hari Hujan di Kecamatan Payakumbuh Barat 2011 . . . . .	5
1.3	Nama dan Tinggi Bukit di Kecamatan Payakumbuh Barat . . . .	6
1.4	Persentase Penggunaan Lahan Menurut Jenisnya di Kecamatan Payakumbuh Barat . . . . .	7
1.5	Luas dan Jarak Kelurahan ke Ibu Kecamatan di Kecamatan Payakumbuh Barat 2011 . . . . .	8
	<b>PEMERINTAHAN</b>	
<b>II.</b>		
II.1	Jumlah Pembagian Wilayah Administrasi dan Luas Daerah di Kecamatan Payakumbuh Barat 2011 . . . . .	13
II.2	Nama Kelurahan, Asal Nagari, Luas dan Kode Pos di Kecamatan Payakumbuh Barat 2011 . . . . .	14
II.3	Jumlah RT dan RW Dirinci Menurut Kelurahan di Kecamatan Payakumbuh Barat 2011 . . . . .	16
II.4	Klasifikasi Kelurahan dan Kategori LPM di Kecamatan Payakumbuh Barat 2011 . . . . .	18
II.5	Status Daerah (Kota/Desa) Menurut Kelurahan di Kecamatan Payakumbuh Barat 2011 . . . . .	19
	Jumlah PPS dan TPS pada Pemilu Legislatif dan Pilpres di	

II.6	Kecamatan Payakumbuh Barat pada Pemilu Tahun 2009 . . . . .	
	Jumlah Pemilih pada Pemilu Legislatif dan Pilpres di Kecamatan	21
II.7	Payakumbuh Barat pada Pemilu Tahun 2009 . . . . .	
	Hasil Pemilu Legislatif Menurut Partai di di Kecamatan	22
II.8	Payakumbuh Barat pada Pemilu Tahun 2009 . . . . .	
	Jumlah Suara Hasil Pemilu Pilpres di Kecamatan Payakumbuh	23
II.9	Barat pada Pemilu Tahun 2009 . . . . .	
	Jumlah Suara Hasil Pemilihan Kepala Daerah Propinsi Sumatera	24
II.10	Barat di Kecamatan Payakumbuh Barat pada Pilkada Tahun	
	2010 . . . . .	
	Jumlah Bangunan Rumah Menurut Jenis Konstruksi di	25
II.11	Kecamatan Payakumbuh Barat Tahun 2011 . . . . .	
	Jumlah Bangunan Rumah Menurut Jenis Konstruksi per-	26
II.12	Kelurahan di Kecamatan Payakumbuh Barat 2011 . . . . .	
	Banyaknya Izin Mendirikan Bangunan (IMB) yang Diterbitkan	27
II.13	Dinas Tata Kota untuk Kecamatan Payakumbuh Barat 2011 . .	
	Target dan Realisasi Penerimaan PBB Menurut SKP di	29
II.14	Kecamatan Payakumbuh Barat 2011 . . . . .	
	Target dan Realisasi Penerimaan PBB Menurut Kelurahan di	30
II.15	Kecamatan Payakumbuh Barat 2011 . . . . .	
	Banyaknya IMB menurut jenis bangunan yang diterbitkan oleh	31
II.16	badan Penanaman Modal Daerah dan Pelayanan Terpadu Satu	
	Pintu di Kecamatan Payakumbuh Barat 2011 . . . . .	33
	Banyaknya Izin Mendirikan Bangunan (IMB) yang diterbitkan	
II.17	oleh Badan penanam Modal daerah dan Pelayanan terpadu satu	
	pintu untuk Kecamatan Payakumbuh Barat 2011 . . . . .	34
	Jumlah Anggota Pertahanan Sipil dan Pos Kamling di	
II.18	Kecamatan Payakumbuh Barat 2011 . . . . .	36
	Nama Lurah Menurut Kelurahan di Kecamatan Payakumbuh	
II.19	Barat 2012 . . . . .	37
	Jumlah PNS di Kantor Kecamatan Payakumbuh Barat Menurut	
II.20	Golongan/Ruang Gaji 2011 . . . . .	39
	Jumlah PNS di Kantor Kecamatan Payakumbuh Barat Menurut	
II.21	Pendidikan yang Ditamatkan 2011 . . . . .	40
	Jumlah PNS di Kelurahan se-Kecamatan Payakumbuh Barat	
II.22	Menurut Golongan/Ruang Gaji 2011 . . . . .	41

II.23	Jumlah PNS Kelurahan se-Kecamatan Payakumbuh Barat Menurut Golongan/Ruang Gaji 2011 .....	43
II.24	Jumlah PNS di Kelurahan se-Kecamatan Payakumbuh Barat Menurut Jenis Kelamin 2011 .....	44
II.25	Jumlah PNS Kelurahan se-Kecamatan Payakumbuh Barat Menurut Jenis Kelamin 2011 .....	46
II.26	Jumlah PNS di Kelurahan se-Kecamatan Payakumbuh Barat Menurut Pendidikan yang Ditamatkan 2011 .....	47
II.27	Jumlah PNS Kelurahan se-Kecamatan Payakumbuh Barat Menurut Tingkat Pendidikan yang Ditamatkan 2011 .....	49
II.28	Jumlah PNS di Kelurahan se-Kecamatan Payakumbuh Barat Menurut Jabatan Struktural 2011 .....	50
II.29	Jumlah PNS Kelurahan se-Kecamatan Payakumbuh Barat Menurut Jabatan Struktural 2011 .....	52
II.30	Alamat Kantor/Dinas Jawatan Tingkat Kecamatan di Kecamatan Payakumbuh Barat 2011 .....	53
II.31	Alamat Kantor/Dinas Jawatan Tingkat II di Kecamatan Payakumbuh Barat 2011 .....	54

## **PENDUDUK**

<b>III.</b>	Jumlah Penduduk dan Rumahtangga di Kecamatan Payakumbuh Barat 2011 .....	
III.1	Jumlah Penduduk Menurut Jenis Kelamin dan Sex Ratio per Kelurahan di Kecamatan Payakumbuh Barat 2011 .....	59
III.2	Jumlah Rumahtangga dan Penduduk Menurut Kelurahan di Kecamatan Payakumbuh Barat 2011 .....	60
III.3	Jumlah Kelahiran Penduduk Menurut Jenis Kelamin per Kelurahan di Kecamatan Payakumbuh Barat 2011 .....	62
III.4	Jumlah Kematian Penduduk Menurut Jenis Kelamin per Kelurahan di Kecamatan Payakumbuh Barat 2011 .....	64
III.5	Jumlah Pendetang Menurut Jenis Kelamin per Kelurahan di Kecamatan Payakumbuh Barat 2011 .....	66
III.6	Jumlah Penduduk yang Pindah Menurut Jenis Kelamin per	68



III.7	Kelurahan di Kecamatan Payakumbuh Barat 2011 . . . . .	70
	Kepadatan Penduduk Menurut Kelurahan di Kecamatan Payakumbuh Barat 2011 . . . . .	
III.8	Perkiraan Penduduk Umur 7 – 12 Tahun Menurut Jenis Kelamin di Kecamatan Payakumbuh Barat 2011 . . . . .	72
III.9	.	74

## S O S I A L

IV	Banyaknya Sekolah Menurut Tingkat Pendidikan di Kecamatan Payakumbuh Barat 2011 . . . . .	
IV.1	Banyaknya Sekolah, Ruang Kelas, Murid dan Guru Taman Kanak-kanak di Kecamatan Payakumbuh Barat 2011 . . . . .	78
IV.2	Banyaknya Sekolah, Ruang Kelas, Murid dan Guru SD Negeri dan Sederajat di Kecamatan Payakumbuh Barat 2011 . . . . .	79
IV.3	Banyaknya Sekolah, Ruang Kelas, Murid dan Guru SD Swasta dan Sederajat di Kecamatan Payakumbuh Barat 2011 . . . . .	80
IV.4	Banyaknya Sekolah, Ruang Kelas, Murid dan Guru SLTP Negeri dan Sederajat di Kecamatan Payakumbuh Barat 2011 . .	81
IV.5	Banyaknya Sekolah, Ruang Kelas, Murid dan Guru SLTP Swasta dan Sederajat di Kecamatan Payakumbuh Barat 2011 . .	82
IV.6	Banyaknya Sekolah, Ruang Kelas, Murid dan Guru SLTA Negeri dan Sederajat di Kecamatan Payakumbuh Barat 2011 . .	83
IV.7	Banyaknya Sekolah, Ruang Kelas, Murid dan Guru SLTA Swasta dan Sederajat di Kecamatan Payakumbuh Barat 2011 . .	84
IV.8	Banyaknya Perguruan Tinggi, Ruang Kelas, Mahasiswa dan Dosen di Kecamatan Payakumbuh Barat 2011 . . . . .	85
IV.9	Jumlah Murid yang Lulus UAN Tingkat Sekolah Dasar di Kecamatan Payakumbuh Barat 2011. . . . .	86
IV.10	Jumlah Murid yang Lulus UAN Tingkat Sekolah Lanjutan Tingkat Pertama di Kecamatan Payakumbuh Barat 2011 . . . . .	87
IV.11	Jumlah Murid yang Lulus UAN Tingkat Sekolah Lanjutan Tingkat Atas di Kecamatan Payakumbuh Barat 2011 . . . . .	88
IV.12	Banyaknya Guru Agama Negeri dan Honorer Menurut Tingkat Pendidikan di Kecamatan Payakumbuh Barat 2011 . . . . .	89
IV.13	Jumlah Sekolah, Guru dan Murid pada TPSA di Kecamatan	90

	Payakumbuh Barat 2011 . . . . .	
IV.14	Jumlah Sekolah, Guru dan Murid pada TPA di Kecamatan Payakumbuh Barat 2011 . . . . .	91
IV.15	Jumlah Anak Didik Sekolah Luar Biasa (SLB) di Kecamatan Payakumbuh Barat 2011 . . . . .	92
IV.16	Banyaknya Tempat Kursus/Lembaga dan Tenaga Pengajar Menurut Jenis Kursus di Kecamatan Payakumbuh Barat 2011 .	93
IV.17	Banyaknya Tempat Ibadah di Kecamatan Payakumbuh Barat 2011 . . . . .	94
IV.18	Keadaan Mesjid, Mushalla dan Surau/Langgar di Kecamatan Payakumbuh Barat 2011 . . . . .	95
IV.19	Banyaknya Nikah, Talak, Cerai dan Rujuk per Bulan di Kecamatan Payakumbuh Barat 2011 . . . . .	96
IV.20	Banyaknya Wali Nikah Menurut Jenisnya per Bulan di Kecamatan Payakumbuh Barat 2011 . . . . .	99
IV.21	Alasan Krisis Rumahtangga per Bulan di Kecamatan Payakumbuh Barat 2011 . . . . .	100
IV.22	Tingkat Pendidikan Suami/Istri yang Melaksanakan Nikah per Bulan di Kecamatan Payakumbuh Barat 2011 . . . . .	101
IV.23	Jumlah Perkara yang Diterima oleh Pengadilan Agama Kota Payakumbuh untuk Kecamatan Payakumbuh Barat 2011 . . . . .	102
IV.24	Jumlah Talak dan Cerai di Kecamatan Payakumbuh Barat 2011	103
IV.25	Jumlah Perkara yang Diselesaikan oleh Pengadilan Agama Kota Payakumbuh untuk Kecamatan Payakumbuh Barat 2011 .	104
IV.26	Faktor Penyebab Perceraian yang telah Diputuskan di Pengadilan Agama Kota Payakumbuh untuk Kecamatan Payakumbuh Barat 2011 . . . . .	105
IV.27	Banyaknya Jemaah Haji yang Diberangkatkan ke Tanah Suci Menurut Jenis Kelamin di Kecamatan Payakumbuh Barat 2011	106
IV.28	Banyaknya Jemaah Haji yang Diberangkatkan ke Tanah Suci Menurut Tingkat Pendidikan di Kecamatan Payakumbuh Barat 2011 . . . . .	107
IV.29	Banyaknya Jemaah Haji yang Diberangkatkan ke Tanah Suci Menurut Jenis Pekerjaan di Kecamatan Payakumbuh Barat 2011 .	108
IV.30	Banyaknya Jemaah Haji yang Diberangkatkan ke Tanah Suci	109

IV.31	Menurut Kelompok Umur di Kecamatan Payakumbuh Barat 2011 .....	
	Biaya Pemberangkatan Ibadah Haji (BPIH) di Kota Payakumbuh 2011 .....	110
IV.32	Banyaknya Tempat Pelayanan Kesehatan di Kecamatan Payakumbuh Barat 2011 .....	111
IV.33	Distribusi Tenaga Medis, Paramedis, Non Medis Menurut Puskesmas dan Puskesmas Pembantu di Kecamatan Payakumbuh Barat 2011 .....	112
IV.34	Jumlah Imunisasi Bayi, Catin, Ibu Hamil dan Murid SD Menurut Puskesmas di Kecamatan Payakumbuh Barat 2011 ..	113
IV.35	Jumlah Apotik, Toko Obat Berizin, Optikal, Tukang Gigi dan Klinik Bersalin di Kecamatan Payakumbuh Barat 2011 .....	114
IV.36	Banyaknya Peserta Askes pada Puskesmas di Kecamatan Payakumbuh Barat 2011 .....	115
IV.37	Jumlah Peserta KB Menurut Jalur Pelayanan di Kecamatan Payakumbuh Barat 2011 .....	116
IV.38	Jumlah Pencapaian Akseptor KB Baru Dirinci per-mix Kontrasepsi di Kecamatan Payakumbuh Barat 2011 .....	117
IV.39	Jumlah Peserta KB Menurut Jalur Pelayanan Aktif A (Pemerintah) Dirinci per-mix Kontrasepsi di Kecamatan Payakumbuh Barat 2011 .....	118
IV.40	Jumlah Peserta KB Menurut Jalur Pelayanan Aktif B (Swasta) Dirinci per-mix Kontrasepsi di Kecamatan Payakumbuh Barat 2011 .....	129
IV.41	Jumlah Keluarga Sejahtera Menurut Tahapannya di Kecamatan Payakumbuh Barat 2011 .....	120
IV.42	Jumlah Petugas Sosial Masyarakat (PSM) yang Telah Dididik Menurut Jenis Kelamin di Kecamatan Payakumbuh Barat 2011 .....	121
IV.43	Jumlah KK yang Mendapat Bantuan rumah Dirinci Menurut Kelurahan di Kecamatan Payakumbuh Barat 2011 ..	122
IV.44	Jumlah KK Miskin, Jiwa dan KK Miskin yang Mendapat Beras raskin per Bulan Dirinci Menurut Kelurahan di Kecamatan Payakumbuh Barat 2011 .....	123
IV.45	Jumlah Sekolah yang Mendapat Bantuan Dana PMT-AS di Kecamatan Payakumbuh Barat 2011 ..	125

IV.46	.....	128
-------	-------	-----

## **PERTANIAN**

<b>V</b>	Luas Tanam, Panen dan Produksi Padi dan Palawija di Kecamatan Payakumbuh Barat 2011 .....	
V.1	Luas Sawah Menurut Jenis Irigasi di Kecamatan Payakumbuh Barat 2011 .....	131
V.2	Panjang Saluran Irigasi Menurut Pengelola dan Jenisnya di Kecamatan Payakumbuh Barat 2011 .....	132
V.3	Luas Tanam, Panen dan Produksi Sayuran di Kecamatan Payakumbuh Barat 2011 .....	133
V.4	Luas Tanam, Panen dan Produksi Buah-buahan di Kecamatan Payakumbuh Barat 2011 .....	134
V.5	Luas Tanam, Panen dan Produksi Tanaman Perkebunan di Kecamatan Payakumbuh Barat 2011 .....	135
V.6	Jumlah Populasi Ternak Besar Dirinci Menurut Jenisnya di Kecamatan Payakumbuh Barat 2011 .....	137
V.7	Populasi Ternak Unggas Dirinci Menurut Jenisnya di Kecamatan Payakumbuh Barat 2011 .....	138
V.8	Luas dan Produksi Benih Ikan Menurut Sarana/Tempat di Kecamatan Payakumbuh Barat 2011 .....	139
V.9	Luas dan Produksi Peternakan Ikan Rakyat dan Penangkapan Ikan di Perairan di Kecamatan Payakumbuh Barat 2011 .....	140
V.10	Jumlah Rumahtangga Petani/Petani Nelayan di Kecamatan Payakumbuh Barat 2011 .....	141
V.11	Jumlah Kelompok Tani di Bawah Binaan BIPP di Kecamatan Payakumbuh Barat 2011 .....	142
V.12	.....	143

## **PERHUBUNGAN**

Panjang Jalan Menurut Jenis Permukaan Jalan di Kecamatan

<b>VI</b>	Payakumbuh Barat 2011 .....	
	Jumlah Jembatan Menurut Jenis dan Panjangnya di Kecamatan	
VI.1	Payakumbuh Barat 2011 .....	147
	Jumlah Kendaraan Bermotor di Kecamatan Payakumbuh Barat	
VI.2	2010 .....	148
	Jumlah Kendaraan Tak Bermotor di Kecamatan Payakumbuh	
VI.3	Barat 2010 .....	149
	Jumlah Kelurahan Menurut Alat Angkutan Umum yang Utama di	
VI.4	Kecamatan Payakumbuh Barat 2011 .....	150
	Banyaknya Rambu-rambu Lalu Lintas, Traffic Light, Zebra	
VI.5	Cross dan Marka Jalan di Kecamatan Payakumbuh Barat 2011 .	151
VI.6	<b>PERDAGANGAN DAN KOPERASI</b>	152
	Jumlah Pasar Menurut Jenisnya di Kecamatan Payakumbuh	
	Barat 2011 .....	
<b>VII</b>	Jumlah Hotel dan Tenaga Kerja di Kecamatan Payakumbuh	
	Barat 2011 .....	
VII.1	Banyaknya Kapasitas Akomodasi/Hotel/Wisma di Kecamatan	156
	Payakumbuh Barat 2011 .....	
VII.2	Nama dan Alamat Rumah Makan/Restoran di Kecamatan	157
	Payakumbuh Barat 2011 .....	
VII.3	Jumlah KUD Menurut Klasifikasinya di Kecamatan	158
	Payakumbuh Barat 2011 .....	
VII.4	Banyaknya Koperasi Unit Desa dan Koperasi di Kecamatan	159
	Payakumbuh Barat 2011 .....	
VII.5	Jumlah Pelanggan PDAM Menurut Jenis Tarif di Kecamatan	160
	Payakumbuh Barat 2011 .....	
VII.6		161
VII.7		162

## DAFTAR GRAFIK

	Halaman /
Grafik 1 Persentase Penggunaan Lahan Menurut Jenisnya di Kecamatan Payakumbuh Barat 2010 . . . . .	3
Grafik 2 Jumlah PNS di Kantor Kecamatan Payakumbuh Barat Menurut Golongan/Ruang Gaji 2010 . . . . .	12
Grafik 3 Jumlah Penduduk Menurut Jenis Kelamin di Kecamatan Payakumbuh Barat 2010 . . . . .	58
Grafik 4 Persentase Pendidikan Jemaah Haji yang Diberangkatkan ke Tanah Suci di Kecamatan Payakumbuh Barat 2010 . . . . .	77
Grafik 5 Jumlah Populasi Ternak Besar Dirinci Menurut Jenisnya di Kecamatan Payakumbuh Barat 2010 . . . . .	131
Grafik 6 Jumlah Kendaraan Tak Bermotor di Kecamatan Payakumbuh Barat 2010 . . . . .	147
Grafik 7 Jumlah Pelanggan PDAM Menurut Jenis Tarif di Kecamatan Payakumbuh Barat 2010 . . . . .	156
..	

## **BAB I**

### **GEOGRAFIS**

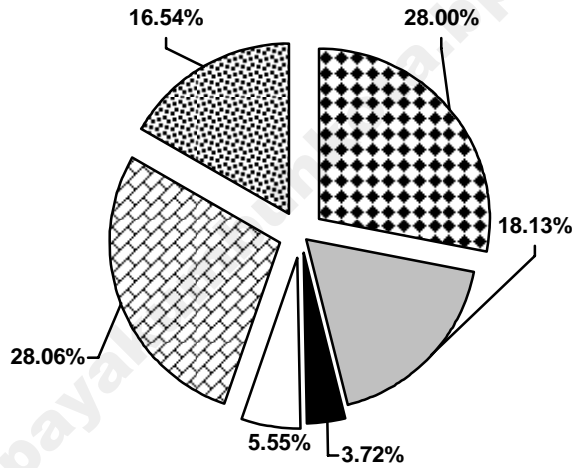
Kecamatan Payakumbuh Barat adalah kecamatan yang terluas di Kota Payakumbuh. Luasnya lebih kurang 19,08 Km<sup>2</sup>. Secara administrasi, berbatasan dengan 1 (satu) kecamatan di Kabupaten Lima Puluh Kota yaitu Kecamatan Payakumbuh. Dalam Kota Payakumbuh berbatasan dengan Kecamatan Payakumbuh Timur, Kecamatan Payakumbuh Utara, Kecamatan Payakumbuh Selatan dan Kecamatan Lamposi Tigo Nagori.

Kecamatan Payakumbuh Barat memiliki 22 kelurahan. Kelurahan Talang merupakan kelurahan yang terluas dengan luas  $\pm 2,71$  Km<sup>2</sup> sedangkan Kelurahan Daya Bangun merupakan kelurahan terkecil dengan luas  $\pm 0,17$  Km<sup>2</sup>.

Keadaan topografi Payakumbuh Barat bervariasi antara dataran dan berbukit-bukit dengan ketinggian  $\pm 514$  meter di atas permukaan laut. Terdapat 10 bukit di Payakumbuh Barat dengan ketinggian terendah 258 m dan yang paling tinggi 768 m. Suhu udara rata-rata 26<sup>0</sup>C dengan kelembaban udara 45 % sampai dengan 50 %.

Pada penggunaan lahan persentase tertinggi yaitu tanah untuk bangunan sebesar 26,85 % sedangkan yang terendah kolam/tebat sebesar 3,56 %.

**Grafik 1**  
**Persentase Penggunaan Lahan Menurut Jenisnya**  
**Di Kecamatan Payakumbuh Barat**  
**2011**



- ▣ Sawah
- ▣ Kebun/Tegal
- ▣ Kolam/Tebat
- ▣ Hutan (Belukar pinus & akasia)
- ▣ Tanah untuk bangunan & pekarangan
- ▣ Lainnya



**Tabel I.1**  
**Letak Geografis Kecamatan Payakumbuh Barat**

Uraian	Keterangan
(1)	(2)
1. Letak Geografis	: 100°20' - 100°40'BT 0°8' - 0°15'LS
2. Luas Daerah	: 19,08 Km <sup>2</sup>
3. Ketinggian Dari Permukaan Laut	: 514 meter diatas permukaan laut
4. Iklim	: 26 <sup>0</sup> C - 27 <sup>0</sup> C
5. Kelembaban	: 45 % - 50 %
6. Batas Daerah	
Sebelah Utara	: Kec. Payakumbuh Utara
Sebelah Selatan	: Kec. Payakumbuh Selatan
Sebelah Barat	: Kec. Payakumbuh Kab. Lima Puluh Kota
Sebelah Timur	: Kec. Payakumbuh Timur
7. Jarak dari kantor kecamatan ke :	
a. Ibukota Sumatera Barat (Padang)	: 125 Km
b. Ibukota Prop. Riau (Pekan Baru)	: 129 Km
c. Kota Bukittinggi	: 33 Km
d. Kab. Tanah Datar (Batu Sangkar)	: 40 Km
Sumber Data : Kantor Camat	

**Tabel I.2**  
**Jumlah Curah Hujan dan Hari Hujan**  
**di Kecamatan Payakumbuh Barat**  
**2011**

Bulan	Curah Hujan (mm)	Hari Hujan
(1)	(2)	(3)
1. Januari	146,00	9
2. Pebruari	162,00	9
3. Maret	135,00	9
4. April	278,00	11
5. Mei	260,00	13
6. Juni	59,00	5
7. Juli	17,00	4
8. Agustus	109,00	6
9. September	264,00	13
10. Oktober	233,00	12
11. Nopember	332,00	16
12. Desember	439,00	13

Sumber Data : Dinas Pertanian, Perkebunan & Kehutanan Kota Payakumbuh

**Tabel I.3**  
**Nama dan Tinggi Bukit**  
**di Kecamatan Payakumbuh Barat**

Nama Bukit	Tinggi
(1)	(2)
1. Bukit Palano	750,00
2. Bukit Tinjauan	392,00
3. Bukit Sidoang	368,00
4. Bukit Gadang	660,00
5. Bukit Panjang	351,00
6. Bukit Gato Sasahan	318,00
7. Bukit Labiah	258,00
8. Bukit Gawung	357,00
9. Bukit Panjamuran	768,00
10. Bukit Jerek	258,00

Sumber Data : Kantor Camat

**Tabel I.4**  
**Persentase Penggunaan Lahan Menurut Jenisnya**  
**di Kecamatan Payakumbuh Barat**

Jenis Lahan	Persentase
(1)	(2)
1 . Sawah	26,80
2 . Kebun/Tegal	17,25
3 . Kolam/Tebat	3,56
4 . Hutan (belukar pinus dan akasia)	5,30
5 . Tanah untuk bangunan dan pekarangan	26,85
6 . Lainnya	15,83
Jumlah	100,00

Sumber Data : Kantor Camat

**Tabel I.5**  
**Luas dan Jarak Kelurahan ke Ibu Kecamatan**  
**di Kecamatan Payakumbuh Barat**  
**2011**

Kelurahan	Luas (Km <sup>2</sup> )	Jarak ke Ibu Kecamatan (Km)
(1)	(2)	(3)
1 . Pakan Sinayan	1,44	1,10
2 . Kubu Gadang	1,92	1,60
3 . Bulakan Balai Kandi	1,05	2,10
4 . Tanjung Pauh	0,58	0,80
5 . Ibh	1,36	2,60
6 . Labuh Basilang	0,53	3,30
7 . Nunang	0,19	5,50
8 . Daya Bangun	0,17	5,00
9 . Parak Betung	0,43	4,50
10 . Parit Rantang	0,28	4,10
11 . Piliang	0,37	3,20
Sub Jumlah	8,32	

Sumber Data : Kantor Camat

**Lanjutan Tabel I.5**

Kelurahan	Luas (Km <sup>2</sup> )	Jarak ke Ibu Kecamatan (Km)
(1)	(2)	(3)
12 . Padang Tengah	0,51	2,90
13 . Balai Nan Duo	0,29	2,80
14 . Sungai Pinago	0,36	2,80
15 . Tanjung Gadang	0,50	2,50
16 . Payolasek	2,24	3,10
17 . Padang Tinggi	0,88	2,80
18 . Tanah Mati	0,44	6,30
19 . Padang Datar	1,22	6,10
20 . Seberang Betung	0,40	5,50
21 . Koto Tengah	1,21	4,70
22 . Talang	2,71	5,40
Jumlah	19,08	

Sumber Data : Kantor Camat

## **BAB II.**

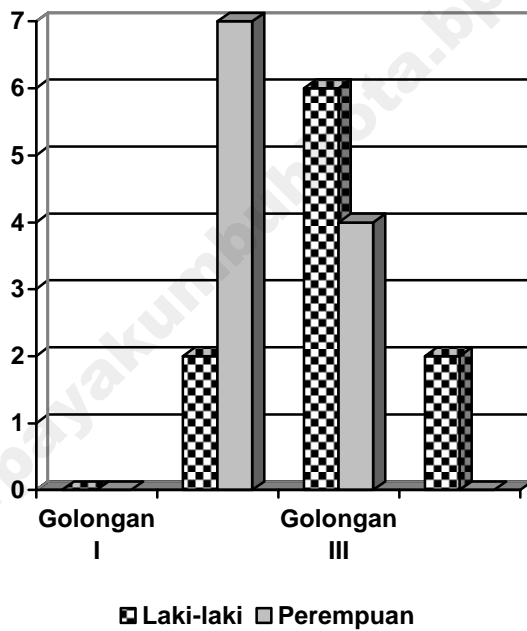
### **PEMERINTAHAN**

Pada tahun 2009 terjadi pemekaran kecamatan dalam Kota Payakumbuh terdiri dari 5 kecamatan yaitu Kecamatan Payakumbuh Barat, Payakumbuh Timur, Payakumbuh Utara, Payakumbuh Selatan dan Kecamatan Lamposi Tigo Nagori berdasarkan Perda No. 13 tahun 2008.

Pada tahun 2011 tercatat jumlah RW di Kecamatan Payakumbuh Barat sebanyak 60 RW dengan jumlah RT 166. Berdasarkan statusnya dari 22 kelurahan di Kecamatan Payakumbuh Barat 18 kelurahan berstatus kota dan 4 kelurahan berstatus desa.

Pegawai Negeri Sipil (PNS) di Kecamatan Payakumbuh Barat berjumlah 21 orang yang terdiri dari 10 orang laki-laki dan 11 orang perempuan. Komposisi PNS menurut golongan terdiri dari golongan I tidak ada, 9 orang golongan II, 10 orang golongan III dan golongan IV 2 orang. Sedangkan komposisi PNS menurut tingkat pendidikannya : SD dan SMP tidak ada, 8 orang tamat SLTA dan 13 orang tamat akademi/sarjana.

**Grafik 2**  
**Jumlah PNS di Kantor Kecamatan Payakumbuh Barat**  
**Menurut Golongan/Ruang Gaji**  
**2011**





**Tabel II.1**  
**Jumlah Pembagian Wilayah Administrasi dan Luas Daerah**  
**di Kecamatan Payakumbuh Barat**  
**2011**

Uraian	Jumlah
(1)	(2)
1 . Nagari	1
2 . Kelurahan	22
3 . Rukun Warga	60
4 . Rukun Tetangga	166
5 . Luas Kecamatan (Km <sup>2</sup> )	19,08

Sumber Data : Kantor Camat

**Tabel II.2**  
**Nama Kelurahan, Asal Nagari, Luas dan Kode Pos**  
**di Kecamatan Payakumbuh Barat**  
**2012**

Kelurahan	Asal Nagari	Luas (Km <sup>2</sup> )	Kode Pos
(1)	(2)	(3)	(4)
1 . Pakan Sinayan	Koto Nan IV	1,44	26226
2 . Kubu Gadang	Koto Nan IV	1,92	26224
3 . Bulakan Balai Kandi	Koto Nan IV	1,05	26225
4 . Tanjung Pauh	Koto Nan IV	0,58	26229
5 . Ibh	Koto Nan IV	1,36	26229
6 . Labuh Basilang	Koto Nan IV	0,53	26229
7 . Nunang	Koto Nan IV	0,19	26221
8 . Daya Bangun	Koto Nan IV	0,17	26221
9 . Parak Betung	Koto Nan IV	0,43	26222
10 . Parit Rantang	Koto Nan IV	0,28	26222
11 . Piliang	Koto Nan IV	0,37	26224
<b>Sub Jumlah</b>		8,32	

Sumber Data : Kantor Camat

**Lanjutan Tabel II.2**

Kelurahan	Asal Nagari	Luas (Km <sup>2</sup> )	Kode Pos
(1)	(2)	(3)	(4)
12 . Padang Tengah	Koto Nan IV	0,51	26224
13 . Balai Nan Duo	Koto Nan IV	0,29	26224
14 . Sungai Pinago	Koto Nan IV	0,36	26224
15 . Tanjung Gadang	Koto Nan IV	0,50	26225
16 . Payolansek	Koto Nan IV	2,24	26225
17 . Padang Tinggi	Koto Nan IV	0,88	26224
18 . Tanah Mati	Koto Nan IV	0,44	26223
19 . Padang Datar	Koto Nan IV	1,22	26223
20 . Seberang Betung	Koto Nan IV	0,40	26223
21 . Koto Tengah	Koto Nan IV	1,21	26224
22 . Talang	Koto Nan IV	2,71	26225
<b>Jumlah</b>		<b>19,08</b>	

Sumber Data : Kantor Camat

**Tabel II.3**  
**Jumlah RT dan RW Dirinci Menurut Kelurahan**  
**di Kecamatan Payakumbuh Barat**  
**2011**

Kelurahan	Rukun Tetangga (RT)	Rukun Warga (RW)
(1)	(2)	(3)
1 . Pakan Sinayan	5	2
2 . Kubu Gadang	4	2
3 . Bulakan Balai Kandi	8	3
4 . Tanjung Pauh	12	3
5 . Ibhuh	12	4
6 . Labuh Basilang	7	2
7 . Nunang	6	2
8 . Daya Bangun	10	3
9 . Parak Betung	5	2
10 . Parit Rantang	17	4
11 . Piliang	5	2
Sub Jumlah	91	29

Sumber Data : Kantor Camat

**Lanjutan Tabel II.3**

Kelurahan	Rukun Tetangga (RT)	Rukun Warga (RW)
(1)	(2)	(3)
12 . Padang Tengah	5	2
13 . Balai Nan Duo	7	2
14 . Sungai Pinago	4	2
15 . Tanjung Gadang	10	4
16 . Payolansek	11	4
17 . Padang Tinggi	6	3
18 . Tanah Mati	4	2
19 . Padang Datar	6	3
20 . Seberang Betung	6	2
21 . Koto Tengah	8	3
22 . Talang	8	4
<b>Jumlah</b>	<b>166</b>	<b>60</b>
Sumber Data	: Kantor Camat	

**Tabel II.4**  
**Klasifikasi Kelurahan dan Kategori LPM**  
**di Kecamatan Payakumbuh Barat**  
**2011**

Uraian	2011
(1)	(2)
1 . Kelurahan Swadaya	--
2 . Kelurahan Swakarsa	--
3 . Kelurahan Swasembada	22
4 . LPM Kategori I	--
5 . LPM Kategori II	22
6 . LPM Kategori III	--

Sumber Data : Kantor Camat

**Tabel II.5**  
**Status Daerah (Kota/Desa) Menurut Kelurahan**  
**di Kecamatan Payakumbuh Barat**  
**2011**

Kelurahan	Status Daerah	
	Kota	Desa
(1)	(2)	(3)
1 . Pakan Sinayan	--	V
2 . Kubu Gadang	V	--
3 . Bulakan Balai Kandi	V	--
4 . Tanjung Pauh	--	V
5 . Ibh	V	--
6 . Labuh Basilang	V	--
7 . Nunang	V	--
8 . Daya Bangun	V	--
9 . Parak Betung	V	--
10 . Parit Rantang	V	--
11 . Piliang	V	--
<b>Sub Jumlah</b>	<b>9</b>	<b>2</b>

Sumber Data : Hasil SP 2010

**Lanjutan Tabel II.5**

Kelurahan	Status Daerah	
	Kota	Desa
(1)	(2)	(3)
12 . Padang Tengah	V	--
13 . Balai Nan Duo	V	--
14 . Sungai Pinago	V	--
15 . Tanjung Gadang	V	--
16 . Payolansek	V	--
17 . Padang Tinggi	V	--
18 . Tanah Mati	V	--
19 . Padang Datar	V	--
20 . Seberang Betung	V	--
21 . Koto Tengah	--	V
22 . Talang	--	V
<b>Jumlah</b>	<b>18</b>	<b>4</b>
Sumber Data	: Hasil SP 2010	



**Tabel II.6**  
**Jumlah PPS dan TPS pada Pemilu Legislatif dan Pilpres**  
**di Kecamatan Payakumbuh Barat**  
**Pada Pemilu Tahun 2009**

Banyaknya	Tahap Pemilihan	
	Legislatif	Pilpres
(1)	(2)	(3)
1 . PPS	31	31
2 . TPS	116	90
Jumlah	147	121

Sumber : Komisi Pemilihan Umum Kota Payakumbuh

**Tabel II.7**  
**Jumlah Pemilih pada Pemilu Legislatif dan Pilpres**  
**di Kecamatan Payakumbuh Barat**  
**Pada Pemilu Tahun 2009**

Tahap Pemilihan	Jumlah (Orang)
(1)	(2)
1 . Legislatif	35.926
2 . Pemilihan Presiden	36.450

**Tabel II.8**  
**Hasil Pemilu Legislatif Menurut Partai**  
**di Kecamatan Payakumbuh Barat**  
**Pada Pemilu Tahun 2009**

Nama Partai	Jumlah Suara
(1)	(2)
1 . Demokrat	3.116
2 . PAN	2.604
3 . Golkar	2.405
4 . PPP	1.593
5 . PKS	1.149
6 . Lainnya	11.892
<b>Jumlah</b>	<b>22.759</b>

Sumber : Komisi Pemilihan Umum Kota Payakumbuh

**Tabel II.9**  
**Jumlah Suara Hasil Pemilu Pilpres**  
**di Kecamatan Payakumbuh Barat**  
**Pada Pemilu Tahun 2009**

Nama Pasangan Calon Presiden dan Wakil Presiden	Jumlah Suara
(1)	(2)
1 . Hj. Megawati Soekarno Putri - Prabowo Subianto	667
2 . H. Susilo Bambang Yudhoyono - Prof. Boediono	9.263
3 . Drs. H. Muhammad Jusuf Kalla H. Wiranto, SH	1.744
<b>Jumlah</b>	<b>11.674</b>

Sumber : Komisi Pemilihan Umum Kota Payakumbuh

**Tabel II.10**  
**Jumlah Suara Hasil Pemilihan Kepala Daerah Propinsi Sumatera Barat**  
**di Kecamatan Payakumbuh Barat**  
**Pada Pilkada Tahun 2010**

Nama Calon Gubernur dan Wakil Gubernur	Jumlah Suara
(1)	(2)
1 . Prof.DR.H. Ediwarman, SH, M.Kum DT. Pangulu Basa- Drs. Husni Hadi, SH	272
2 . Prof. DR. H. Marlis Rahman, M.Sc - Drs. H. Aristo Munandar	2.765
3 . Prof.DR.H.Irwan Prayitno,P.Si,M.Sc DT.Rajo Bandaro Basa- Drs. H. Muslim Kasim, AK, MM DT Sinaro Basa	3.680
4 . Drs. H. Endang Irzal, AKT,MBA- Drs. H. Asrul Syukur, MM	7.022
5 . Drs. H. Fauzi Bahar, M.Si- Drs. H. Yohanes Dahlan, M.Si	1.720
Jumlah	15.459

Sumber : Komisi Pemilihan Umum Kota Payakumbuh

**Tabel II.11**  
**Jumlah Bangunan Rumah Menurut Jenis Konstruksi**  
**di Kecamatan Payakumbuh Barat**  
**2011**

Jenis Konstruksi	Jumlah (Unit)
(1)	(2)
1 . Permanen	6.524
2 . Semi Permanen	2.325
3 . Kayu/Papan	1.647
4 . Adat/Gonjong	190
5 . Bambu	156
<b>Jumlah</b>	<b>10.842</b>

Sumber Data : Kantor Camat

**Tabel II.12**  
**Jumlah Bangunan Rumah Menurut Jenis Konstruksi per Kelurahan**  
**di Kecamatan Payakumbuh Barat**  
**2011**

Kelurahan	Jenis Bangunan					Jumlah
	Permanen	Semi Permanen	Kayu/Papan	Adat/Gonjong	Bambu	
(1)	(2)	(3)	(4)	(5)	(6)	(7)
1 . Pakan Sinayan	194	43	87	15	17	356
2 . Kubu Gadang	142	183	112	12	3	452
3 . Bulakan Balai Kandi	484	187	41	12	--	724
4 . Tanjung Pauh	338	43	39	20	50	490
5 . Ibh	502	93	196	4	--	795
6 . Labuh Basilang	227	164	11	--	--	402
7 . Nunang	97	120	200	14	--	431
8 . Daya Bangun	178	149	43	--	--	370
9 . Parak Betung	86	109	61	--	--	256
10 . Parit Rantang	386	323	311	11	--	1.031
11 . Piliang	226	47	40	5	--	318
<b>Sub Jumlah</b>	<b>2.860</b>	<b>1.461</b>	<b>1.141</b>	<b>93</b>	<b>70</b>	<b>5.625</b>

Sumber Data : Kantor Camat

**Lanjutan Tabel II.12**

Kelurahan	Jenis Bangunan					Jumlah
	Permanen	Semi Permanen	Kayu/Papan	Adat/Gonjong	Bambu	
(1)	(2)	(3)	(4)	(5)	(6)	(7)
12 . Padang Tengah	211	35	27	11	--	284
13 . Balai Nan Duo	170	23	55	10	--	258
14 . Sungai Pinago	71	26	25	4	--	126
15 . Tanjung Gadang	635	165	27	8	--	835
16 . Payolansek	501	143	120	12	53	829
17 . Padang Tinggi	395	125	82	12	26	640
18 . Tanah Mati	105	53	50	3	2	213
19 . Padang Datar	150	48	68	5	--	271
20 . Seberang Betung	181	83	20	9	--	293
21 . Koto Tengah	427	39	15	11	--	492
22 . Talang	818	124	17	12	5	976
Jumlah	6.524	2.325	1.647	190	156	10.842

Sumber Data : Kantor Camat



**Tabel II.13**  
**Banyaknya Izin Mendirikan Bangunan (IMB) yang Diterbitkan Dinas Tata Kota**  
**untuk Kecamatan Payakumbuh Barat**  
**2011**

Jenis IMB	Jumlah (Unit)
(1)	(2)
1 . Rumah Papan	7
2 . Semi Permanen	4
3 . Permanen	345
4 . Advice Planning	314
5 . IMB	356
6 . IMB Ditolak	18
Jumlah	1.044
Sumber Data	: Kantor Camat

**Tabel II.14**  
**Target dan Realisasi Penerimaan PBB Menurut SKP**  
**di Kecamatan Payakumbuh Barat**  
**2011**

Uraian	2010
(1)	(2)
1 . Target (Rp.000)	752.418
2 . Realisasi (Rp.000)	754.994
3 . Persentase (%)	100,34

Sumber Data : Dipenda Kota Payakumbuh

**Tabel II.15**  
**Target dan Realisasi Penerimaan PBB Menurut Kelurahan**  
**di Kecamatan Payakumbuh Barat**  
**2011**

Kelurahan	Jumlah (Rp.000)			
	Pokok 2011	Target	Realisasi	%
(1)	(2)	(3)	(4)	(5)
1 . Pakan Sinayan	38.415	45.503	30.192	66,35
2 . Kubu Gadang	45.243	55.945	36.827	65,83
3 . Bulakan Balai Kandi	78.010	105.658	50.622	47,91
4 . Tanjung Pauh	37.632	47.471	33.549	70,67
5 . Ibh	61.381	77.209	45.637	59,11
6 . Labuh Basilang	38.114	42.776	33.682	78,74
7 . Nunang	39.890	42.653	39.346	92,25
8 . Daya Bangun	45.790	48.879	42.385	86,71
9 . Parak Betung	28.953	28.734	27.866	96,98
10 . Parit Rantang	72.561	71.876	65.517	91,15
11 . Piliang	23.525	24.446	21.132	86,44
<b>Sub Jumlah</b>	<b>509.514</b>	<b>591.150</b>	<b>426.755</b>	<b>72,19</b>

Sumber Data : Dipenda Kota Payakumbuh

**Lanjutan Tabel II.15**

Kelurahan	Jumlah (Rp.000)			
	Pokok 2010	Target	Realisasi	%
(1)	(2)	(3)	(4)	(5)
12 . Padang Tengah	32.107	38.029	25.302	66,53
13 . Balai Nan Duo	39.905	47.397	34.568	72,93
14 . Sungai Pinago	14.912	14.126	13.488	95,48
15 . Tanjung Gadang	83.778	113.689	56.624	49,81
16 . Payolansek	50.599	72.697	38.764	53,32
17 . Padang Tinggi	41.995	51.312	36.754	71,63
18 . Tanah Mati	17.853	21.067	19.199	91,13
19 . Padang Datar	25.010	25.396	22.213	87,47
20 . Seberang Betung	40.244	47.547	30.658	64,48
21 . Koto Tengah	20.282	24.278	19.629	80,85
22 . Talang	42.105	61.880	31.045	50,17
<b>Jumlah</b>	<b>918.304</b>	<b>1.108.568</b>	<b>754.999</b>	<b>68,11</b>

Sumber Data : Dipenda Kota Payakumbuh

**Tabel II.16**  
**rut Jenis Bangunan yang diterbitkan oleh Badan Penanaman Mdal Daerah dan pelaya**  
**di Kecamatan Payakumbuh Barat**  
**2011**

Jenis Pengurusan	2011
(1)	(2)
1 Rumah tinggal	150
2 . Rumah toko	43
3 Toko	-
4 Warung	4
5 . Hotel	-
6 Gudang	2
7 Bangunan Tempat Usaha lainnya	4
8 Sekolah/ruang UKS/Kampus	2
9 Pasar Tradisional	1
10 ATM	1
<b>Jumlah</b>	<b>203</b>

Sumber Data : Kantor Camat

**Tabel II.17**  
**Banyaknya Izin Mendirikan Bangunan (IMB) yang Diterbitkan**  
**1 Penanaman Modal Daerah dan Pelayanan Terpadu Satu pintu utk kec Payakumbuh**  
**2011**

Kelurahan	Jumlah
(1)	(2)
1 . Pakan Sinayan	23
2 . Kubu Gadang	7
3 . Bulakan Balai Kandi	15
4 . Tanjung Pauh	20
5 . Ibh	10
6 . Labuh Basilang	4
7 . Nunang	15
8 . Daya Bangun	5
9 . Parak Betung	1
10 . Parit Rintang	4
11 . Piliang	7
<b>Jumlah</b>	<b>111</b>

Sumber Data : Kantor Camat

**Lanjutan Tabel II.17 :**

Kelurahan	Jumlah
(1)	(2)
12 . Padang Tengah	6
13 . Balai Nan Duo	9
14 . Sungai Pinago	-
15 . Tanjung Gadang	12
16 . Payolasek	6
17 . Padang Tinggi	5
18 . Tanah Mati	6
19 . Padang Datar	4
20 . Seberang Betung	4
21 . Koto Tengah	9
22 . Talang	35
<b>Jumlah</b>	<b>207</b>
Sumber Data	: Kantor Camat

**Tabel II.18**  
**Jumlah Anggota Pertahanan Sipil dan Pos Kamling**  
**di Kecamatan Payakumbuh Barat**  
**2011**

Uraian	Jumlah
(1)	(2)
1 . Hansip	66
2 . Menwa	--
3 . Kamra	53
4 . Pos Kamling/Ronda	54

Sumber Data : Kantor Camat



**Tabel II.19**  
**Nama Lurah Menurut Kelurahan**  
**di Kecamatan Payakumbuh Barat**  
**2011**

Kelurahan	Lurah
(1)	(2)
1 . Pakan Sinayan	M. Yazid
2 . Kubu Gadang	Majlis
3 . Bulakan Balai Kandi	Yulizon, S.Sos, M.Si
4 . Tanjung Pauh	Azwardi, BA
5 . Ibh	Sri Kurniati
6 . Labuh Basilang	Dasril
7 . Nunang	Manzil
8 . Daya Bangun	Levinda Yempi
9 . Parak Betung	Huzael Abrar
10 . Parit Rantang	Yafrianto Yasir, S.Sos
11 . Piliang	Elidarwati Danus

Sumber Data : Kantor Camat

**Lanjutan Tabel II.19**

Kelurahan	Lurah
(1)	(2)
12 . Padang Tengah	Yusrizal, S.Sos
13 . Balai Nan Duo	Andrizal
14 . Sungai Pinago	Firdaus
15 . Tanjung Gadang	Ujang Mustapa, S.Pd
16 . Payolansek	Amiruddin
17 . Padang Tinggi	Selvadis
18 . Tanah Mati	Yetti
19 . Padang Datar	Zainir
20 . Seberang Betung	Rosmiati
21 . Koto Tengah	Nur Akmal
22 . Talang	Ermansyah

Sumber Data : Kantor Camat

**Tabel II.20**  
**Jumlah PNS di Kantor Kecamatan Payakumbuh Barat**  
**Menurut Golongan /Ruang Gaji**  
**2011**

Golongan/Ruang Gaji	Laki-laki	Perempuan	Jumlah
(1)	(2)	(3)	(4)
1 . Golongan I	--	--	--
2 . Golongan II	2	7	9
3 . Golongan III	6	4	10
4 . Golongan IV	2	--	2
<b>Jumlah</b>	<b>10</b>	<b>11</b>	<b>21</b>

Sumber Data : Kantor Camat

**Tabel II.21**  
**Jumlah PNS di Kantor Kecamatan Payakumbuh Barat**  
**Menurut Pendidikan yang Ditamatkan**  
**2011**

Tingkat Pendidikan	Laki-laki	Perempuan	Jumlah
(1)	(2)	(3)	(4)
1 . SD	--	--	--
2 . SLTP	--	--	--
3 . SLTA	3	6	9
4 . Akademi/Sarjana	7	5	12
Jumlah	10	11	21

Sumber Data : Kantor Camat

**Tabel II.22**  
**Jumlah PNS di Kelurahan se-Kecamatan Payakumbuh Barat**  
**Menurut Golongan/Ruang Gaji**  
**2011**

Kelurahan	Golongan/Ruang Gaji				Jumlah
	I	II	III	IV	
(1)	(2)	(3)	(4)	(5)	(6)
1 . Pakan Sinayan	--	--	4	--	4
2 . Kubu Gadang	--	1	3	--	4
3 . Bulakan Balai Kandi	--	--	3	--	3
4 . Tanjung Pauh	--	1	4	--	5
5 . Ibh	--	1	4	--	5
6 . Labuh Basilang	--	--	5	--	5
7 . Nunang	--	2	3	--	5
8 . Daya Bangun	--	--	4	--	4
9 . Parak Betung	--	--	4	--	4
10 . Parit Rantang	--	--	4	--	4
11 . Piliang	--	-	4	--	4
<b>Sub Jumlah</b>	<b>0</b>	<b>5</b>	<b>42</b>	<b>0</b>	<b>47</b>

Sumber Data : Kantor Camat

**Lanjutan Tabel II.22**

Kelurahan	Golongan/Ruang Gaji				Jumlah
	I	II	III	IV	
(1)	(2)	(3)	(4)	(5)	(6)
12 . Padang Tengah	--	1	4	--	5
13 . Balai Nan Duo	--	1	4	--	5
14 . Sungai Pinago	--	--	4	--	4
15 . Tanjung Gadang	--	1	3	1	5
16 . Payolansek	--	1	3	--	4
17 . Padang Tinggi	--	--	4	--	4
18 . Tanah Mati	--	--	4	--	4
19 . Padang Datar	--	--	4	--	4
20 . Seberang Betung	--	--	4	--	4
21 . Koto Tengah	--	--	4	--	4
22 . Talang	--	2	2	--	4
<b>Jumlah</b>	<b>0</b>	<b>11</b>	<b>82</b>	<b>1</b>	<b>94</b>

Sumber Data : Kantor Camat

**Tabel II.23**  
**Jumlah PNS Kelurahan se-Kecamatan Payakumbuh Barat**  
**Menurut Golongan /Ruang Gaji**  
**2011**

Golongan/Ruang Gaji	Jumlah
(1)	(2)
1 . Golongan I	0
2 . Golongan II	11
3 . Golongan III	82
4 . Golongan IV	1
Jumlah	94
Sumber Data : Kantor Camat	

**Tabel II.24**  
**Jumlah PNS di Kelurahan se-Kecamatan Payakumbuh Barat**  
**Menurut Jenis Kelamin**  
**2011**

Kelurahan	Laki-laki	Perempuan	Jumlah
(1)	(2)	(3)	(4)
1 . Pakan Sinayan	1	3	4
2 . Kubu Gadang	1	3	4
3 . Bulakan Balai Kandi	1	2	3
4 . Tanjung Pauh	3	2	5
5 . Ibh	2	3	5
6 . Labuh Basilang	1	4	5
7 . Nunang	3	2	5
8 . Daya Bangun	--	4	4
9 . Parak Betung	2	2	4
10 . Parit Rantang	1	3	4
11 . Piliang	2	2	4
<b>Sub Jumlah</b>	<b>17</b>	<b>30</b>	<b>47</b>

Sumber Data : Kantor Camat



**Lanjutan Tabel II.24**

Kelurahan	Laki-laki	Perempuan	Jumlah
(1)	(2)	(3)	(4)
16 . Padang Tengah	3	2	5
17 . Balai Nan Duo	3	2	5
18 . Sungai Pinago	2	2	4
19 . Tanjung Gadang	2	3	5
20 . Payolansek	2	2	4
21 . Padang Tinggi	2	2	4
22 . Tanah Mati	3	1	4
23 . Padang Datar	2	2	4
24 . Seberang Betung	2	2	4
25 . Koto Tengah	1	3	4
26 . Talang	2	2	4
<b>Jumlah</b>	<b>41</b>	<b>53</b>	<b>94</b>
Sumber Data	: Kantor Camat		

**Tabel II.25**  
**Jumlah PNS Kelurahan se-Kecamatan Payakumbuh Barat**  
**Menurut Jenis Kelamin**  
**2011**

Jenis Kelamin	Jumlah
(1)	(2)
1 . Laki-laki	41
2. Perempuan	53
Jumlah	94

Sumber Data : Kantor Camat

**Tabel II.26**  
**Jumlah PNS di Kelurahan se-Kecamatan Payakumbuh Barat**  
**Menurut Pendidikan yang Ditamatkan**  
**2011**

Kelurahan	Pendidikan					Jumlah
	SD	SLTP	SLTA	DIII	Sarjana	
(1)	(2)	(3)	(4)	(5)	(6)	(7)
1 . Pakan Sinayan	--	--	4	--	--	4
2 . Kubu Gadang	--	--	2	2	--	4
3 . Bulakan Balai Kandi	--	--	1	--	2	3
4 . Tanjung Pauh	--	1	2	1	1	5
5 . Ibh	--	1	3	--	1	5
6 . Labuh Basilang	--	--	5	--	--	5
7 . Nunang	--	1	4	--	--	5
8 . Daya Bangun	--	--	2	--	2	4
9 . Parak Betung	--	--	4	--	--	4
10 . Parit Rantang	--	--	2	--	2	4
11 . Piliang	--	--	2	--	2	4
<b>Sub Jumlah</b>	<b>0</b>	<b>3</b>	<b>31</b>	<b>3</b>	<b>10</b>	<b>47</b>

Sumber Data : Kantor Camat

**Lanjutan Tabel II.26**

Kelurahan	Pendidikan					Jumlah
	SD	SLTP	SLTA	DIII	Sarjana	
(1)	(2)	(3)	(4)	(5)	(6)	(7)
12 . Padang Tengah	--	--	2	--	3	5
13 . Balai Nan Duo	--	--	4	--	1	5
14 . Sungai Pinago	--	1	1	--	2	4
15 . Tanjung Gadang	--	1	2	--	2	5
16 . Payolansek	--	1	3	--	--	4
17 . Padang Tinggi	--	--	4	--	--	4
18 . Tanah Mati	--	1	2	--	1	4
19 . Padang Datar	--	--	4	--	--	4
20 . Seberang Betung	--	1	3	--	--	4
21 . Koto Tengah	--	2	2	--	--	4
22 . Talang	--	1	3	--	--	4
Jumlah	0	11	61	3	19	94

Sumber Data : Kantor Camat

**Tabel II.27**  
**Jumlah PNS Kelurahan se-Kecamatan Payakumbuh Barat**  
**Menurut Tingkat Pendidikan yang Ditamatkan**  
**2011**

Tingkat Pendidikan	Jumlah
(1)	(2)
1 . SD	--
2 . SLTP	11
3 . SLTA	61
4 . Akademi (DIII)	3
5 . Sarjana (S1,S2)	19
<b>Jumlah</b>	<b>94</b>
Sumber Data : Kantor Camat	

**Tabel II.28**  
**Jumlah PNS di Kelurahan se-Kecamatan Payakumbuh Barat**  
**Menurut Jabatan Struktural**  
**2011**

Kelurahan	Jabatan Struktural					Jumlah
	Lurah	Sekretaris	Kasi Ekbang	Kasi Kesos	Kasi Pem.	
(1)	(2)	(3)	(4)	(5)	(6)	(7)
1 . Pakan Sinayan	1	1	--	1	1	4
2 . Kubu Gadang	1	--	--	1	1	3
3 . Bulakan Balai Kandi	1	--	--	--	1	2
4 . Tanjung Pauh	1	1	1	--	1	4
5 . Ibh	1	1	1	--	1	4
6 . Labuh Basilang	1	1	--	1	1	4
7 . Nunang	1	1	--	--	1	3
8 . Daya Bangun	1	1	1	--	1	4
9 . Parak Betung	1	1	--	1	1	4
10 . Parit Rantang	1	1	1	--	1	4
11 . Piliang	1	1	--	--	1	3
<b>Sub Jumlah</b>	<b>11</b>	<b>9</b>	<b>4</b>	<b>4</b>	<b>11</b>	<b>39</b>

Sumber Data : Kantor Camat

**Lanjutan Tabel II.28**

Kelurahan	Jabatan Struktural					Jumlah
	Lurah	Sekretaris	Kasi Ekbang	Kasi Kesos	Kasi Pem.	
(1)	(2)	(3)	(4)	(5)	(6)	(7)
12 . Padang Tengah	1	1	1	--	1	4
13 . Balai Nan Duo	1	1	1	--	1	4
14 . Sungai Pinago	1	1	1	--	1	4
15 . Tanjung Gadang	1	1	1	--	1	4
16 . Payolansek	1	--	--	1	1	3
17 . Padang Tinggi	1	1	--	1	1	4
18 . Tanah Mati	1	--	1	1	1	4
19 . Padang Datar	1	1	1	--	1	4
20 . Seberang Betung	1	1	--	1	1	4
21 . Koto Tengah	1	1	--	1	1	4
22 . Talang	1	--	1	--	--	2
<b>Jumlah</b>	<b>22</b>	<b>17</b>	<b>11</b>	<b>9</b>	<b>21</b>	<b>80</b>

Sumber Data : Kantor Camat

**Tabel II.29**  
**Jumlah PNS Kelurahan se-Kecamatan Payakumbuh Barat**  
**Menurut Jabatan Struktural**  
**2011**

Jenis Jabatan	Jumlah
(1)	(2)
1 . Lurah	22
2 . Sekretaris	17
3 . Kasi Ekonomi dan Pembangunan	11
4 . Kasi Kesejahteraan Sosial	9
5 . Kasi Pemerintahan	21
6 Kasi Trantib	-
Jumlah	80

Sumber Data : Kantor Camat



**Tabel II.30**  
**Alamat Kantor/Dinas Jawatan Tingkat Kecamatan**  
**di Kecamatan Payakumbuh Barat**  
**2011**

Nama Kantor/Dinas	Alamat
(1)	(2)
1 . Kantor Camat	Kel. Tanjung Pauh
2 . PPLKB/Pengelola Program KB Kecamatan	Kel. Tanjung Pauh
3 . Kantor KUA	Kel. Bulakan Balai Kandi
4 . BPS (KSK)	Kel. Tanjung Pauh
5 . BPP Pertanian, Perkebunan dan Kehutanan	Kel. Tanjung Pauh
6 . BPP Peternakan dan Perikanan	Kel. Tanjung Pauh

Sumber Data : Kantor Camat

**Tabel II.31**  
**Alamat Kantor/Dinas Jawatan Tingkat II**  
**di Kecamatan Payakumbuh Barat**  
**2011**

Nama Kantor/Dinas	Alamat
(1)	(2)
1 . Pengadilan Mahkamah Syariah	Jl. Soekarno - Hatta
2 . DLLAJ	Terminal Koto Nan IV
3 . Kejaksaan Negeri	Jl. Soekarno - Hatta
4 . Pengadilan Negeri	Jl. Soekarno - Hatta
5 . DPRD	Jl. Soekarno - Hatta
6 . Pustaka dan Kearsipan	Jl. Soekarno - Hatta
7 . BKKBN	Jl. Soekarno - Hatta
8 . BLK Payakumbuh	Kel. Seberang Betung
9 . Kantor Pelayanan Pajak	Jl. Soekarno - Hatta
10 . Asuransi Jiwasraya	Jl. Soekarno - Hatta
11 . Kantor Sosial Lima Puluh Kota	Jl. Soekarno - Hatta
12 . Kantor Telkom	Jl. Soekarno - Hatta
13 . BRI Unit Tanjung Gadang	Jl. Soekarno - Hatta

Sumber Data : Kantor Camat

**Lanjutan Tabel II.31**

Nama Kantor/Dinas	Alamat
(1)	(2)
14 . BNI 46	Jl. Soekarno - Hatta
15 . Kantor Koperasi Kota Payakumbuh	Jl. Soekarno - Hatta
16 . Kantor DKK Payakumbuh	Kel. Ibh
17 . Dinas Peternakan dan Perikanan Payakumbuh	Kel. Ibh
18 . Dinas Peternakan Kab. Lima Puluh Kota	Kel. Ibh
19 . Bank Muamalat	Jl. Soekarno - Hatta
20 . Dinas Pasar	Jl. Soekarno - Hatta
21 . Kantor Dokabu Lima Puluh Kota	Kel. Ibh
22 . BPN Kota Payakumbuh	Kel. Tanjung Pauh
23 . BPS Kota Payakumbuh	Jl. Imam Bonjol
24 . Kantor Depperindagnaker	Jl. Imam Bonjol
25 . Bank Danamon	Jl. Soekarno - Hatta
26 . Dinas Catatan Sipil Kota Payakumbuh	Kel. Padang Tinggi

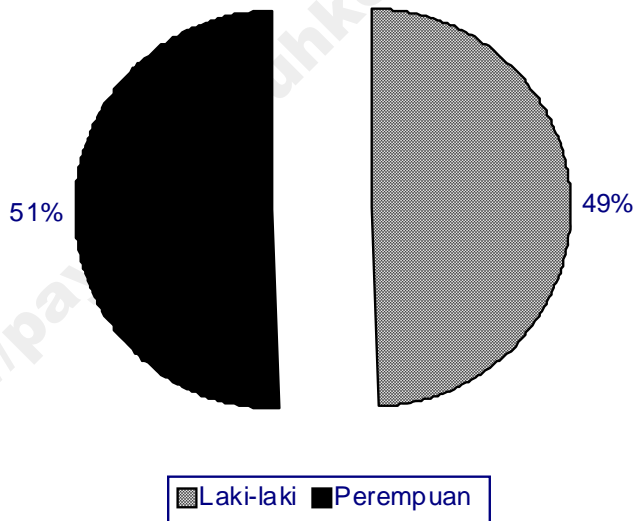
Sumber Data : Kantor Camat

### **BAB III.**

#### **P E N D U D U K**

Payakumbuh Barat merupakan kecamatan yang paling banyak penduduknya. Berdasarkan hasil registrasi tahun 2011, penduduk Kecamatan Payakumbuh Barat berjumlah 46.430 jiwa yang terdiri dari penduduk laki-laki 23.211 jiwa dan perempuan 23.219 jiwa dengan sex ratio 98. Untuk tingkat Kelurahan Parit Rantang adalah kelurahan yang paling banyak penduduknya dengan jumlah penduduknya 4.744 jiwa sedangkan Sungai Pinago adalah kelurahan yang paling sedikit jumlah penduduknya dengan jumlah penduduk 448 jiwa. Jumlah kelahiran di Kecamatan Payakumbuh Barat pada tahun 2011 sebanyak 309 orang, kematian 225 orang, pendatang 888 orang dan penduduk yang pindah sebanyak 914 orang.

**Grafik 3**  
**Jumlah Penduduk Menurut Jenis Kelamin**  
**Di Kecamatan Payakumbuh Barat**  
**2010**



**Tabel III.1**  
**Jumlah Penduduk dan Rumahtangga**  
**di Kecamatan Payakumbuh Barat**  
**2011**

Uraian	Jumlah
(1)	(2)
1 . Laki-laki	23.211
2 . Perempuan	23.219
3 . Rumahtangga	11.096
Sumber Data : Kantor Camat	

**Tabel III.2**  
**Jumlah Penduduk Menurut Jenis Kelamin dan Sex Ratio per Kelurahan**  
**di Kecamatan Payakumbuh Barat**  
**2011**

Kelurahan	Penduduk			Sex Ratio
	Laki-laki	Perempuan	Jumlah	
(1)	(2)	(3)	(4)	(5)
1 . Pakan Sinayan	742	726	1.468	102
2 . Kubu Gadang	1.724	1.102	2.826	156
3 . Bulakan Balai Kandi	1.796	1.884	3.680	95
4 . Tanjung Pauh	1.434	1.409	2.843	102
5 . Ibh	2.002	2.025	4.027	99
6 . Labuh Basilang	931	1.018	1.949	91
7 . Nunang	953	1.011	1.964	94
8 . Daya Bangun	805	830	1.635	97
9 . Parak Betung	454	472	926	96
10 . Parit Rantang	2.335	2.409	4.744	97
11 . Piliang	551	549	1.100	100
Sub Jumlah	13.727	13.435	27.162	102

Sumber Data : Kantor Camat

**Lanjutan Tabel III.2 :**

Kelurahan	Penduduk			Sex Ratio
	Laki-laki	Perempuan	Jumlah	
(1)	(2)	(3)	(4)	(5)
12 . Padang Tengah	580	588	1.168	99
13 . Balai Nan Duo	795	893	1.688	89
14 . Sungai Pinago	210	238	448	88
15 . Tanjung Gadang	1.487	1.604	3.091	93
16 . Payolansek	1.701	1.747	3.448	97
17 . Padang Tinggi	1.093	1.101	2.194	99
18 . Tanah Mati	473	463	936	102
19 . Padang Datar	718	670	1.388	107
20 . Seberang Betung	618	573	1.191	108
21 . Koto Tangah	774	870	1.644	89
22 . Talang	1.035	1.037	2.072	100
Jumlah	23.211	23.219	46.430	100

Sumber Data : Kantor Camat



**Tabel III.3**  
**Jumlah Rumahtangga dan Penduduk Menurut Kelurahan**  
**di Kecamatan Payakumbuh Barat**  
**2011**

Kelurahan	Rumahtangga	Penduduk
(1)	(2)	(3)
1 . Pakan Sinayan	361	1.468
2 . Kubu Gadang	555	2.826
3 . Bulakan Balai Kandi	932	3.680
4 . Tanjung Pauh	678	2.843
5 . Ibh	970	4.027
6 . Labuh Basilang	493	1.949
7 . Nunang	534	1.964
8 . Daya Bangun	405	1.635
9 . Parak Betung	217	926
10 . Parit Rantang	1.138	4.744
11 . Piliang	280	1.100
Sub Jumlah	6.563	27.162

Sumber Data : Kantor Camat

**Lanjutan Tabel III.3 :**

Kelurahan	Rumahtangga	Penduduk
(1)	(2)	(3)
12 . Padang Tengah	231	1.168
13 . Balai Nan Duo	410	1.688
14 . Sungai Pinago	114	448
15 . Tanjung Gadang	780	3.091
16 . Payolansek	821	3.448
17 . Padang Tinggi	423	2.194
18 . Tanah Mati	236	936
19 . Padang Datar	292	1.388
20 . Seberang Betung	279	1.191
21 . Koto Tengah	386	1.644
22 . Talang	511	2.072
Jumlah	11.046	46.430

Sumber Data : Kantor Camat

**Tabel III.4**  
**Jumlah Kelahiran Penduduk Menurut Jenis Kelamin per Kelurahan**  
**di Kecamatan Payakumbuh Barat**  
**2011**

Kelurahan	Kelahiran		
	Laki-laki	Perempuan	Jumlah
(1)	(2)	(3)	(4)
1 . Pakan Sinayan	7	6	13
2 . Kubu Gadang	7	11	18
3 . Bulakan Balai Kandi	26	29	55
4 . Tanjung Pauh	21	18	39
5 . Ibu	10	9	19
6 . Labuh Basilang	4	3	7
7 . Nunang	3	8	11
8 . Daya Bangun	8	15	23
9 . Parak Betung	2	--	2
10 . Parit Rintang	6	3	9
11 . Piliang	5	2	7
<b>Sub Jumlah</b>	<b>99</b>	<b>104</b>	<b>203</b>

Sumber Data : Kantor Camat

**Lanjutan Tabel III.4 :**

Kelurahan	Kelahiran		
	Laki-laki	Perempuan	Jumlah
(1)	(2)	(3)	(4)
12 . Padang Tengah	2	2	4
13 . Balai Nan Duo	3	5	8
14 . Sungai Pinago	1	4	5
15 . Tanjung Gadang	9	3	12
16 . Payolansek	13	6	19
17 . Padang Tinggi	13	17	30
18 . Tanah Mati	4	5	9
19 . Padang Datar	2	--	2
20 . Seberang Betung	1	2	3
21 . Koto Tengah	4	4	8
22 . Talang	4	2	6
<b>Jumlah</b>	<b>155</b>	<b>154</b>	<b>309</b>

Sumber Data : Kantor Camat

**Tabel III.5**  
**Jumlah Kematian Penduduk Menurut Jenis Kelamin per Kelurahan**  
**di Kecamatan Payakumbuh Barat**  
**2011**

Kelurahan	Kematian		
	Laki-laki	Perempuan	Jumlah
(1)	(2)	(3)	(4)
1 . Pakan Sinayan	3	2	5
2 . Kubu Gadang	5	6	11
3 . Bulakan Balai Kandi	10	7	17
4 . Tanjung Pauh	5	6	11
5 . Ibu	17	10	27
6 . Labuh Basilang	7	9	16
7 . Nunang	5	3	8
8 . Daya Bangun	3	10	13
9 . Parak Betung	--	--	0
10 . Parit Rintang	19	12	31
11 . Piliang	2	7	9
<b>Sub Jumlah</b>	<b>76</b>	<b>72</b>	<b>148</b>

Sumber Data : Kantor Camat

**Lanjutan Tabel III.5 :**

Kelurahan	Kematian		
	Laki-laki	Perempuan	Jumlah
(1)	(2)	(3)	(4)
12 . Padang Tengah	2	3	5
13 . Balai Nan Duo	--	2	2
14 . Sungai Pinago	2	2	4
15 . Tanjung Gadang	8	8	16
16 . Payolansek	7	6	13
17 . Padang Tinggi	8	9	17
18 . Tanah Mati	2	4	6
19 . Padang Datar	2	2	4
20 . Seberang Betung	--	1	1
21 . Koto Tengah	3	2	5
22 . Talang	3	1	4
<b>Jumlah</b>	<b>113</b>	<b>112</b>	<b>225</b>

Sumber Data : Kantor Camat

**Tabel III.6**  
**Jumlah Pendatang Menurut Jenis Kelamin per Kelurahan**  
**di Kecamatan Payakumbuh Barat**  
**2011**

Kelurahan	Pendatang		
	Laki-laki	Perempuan	Jumlah
(1)	(2)	(3)	(4)
1 . Pakan Sinayan	16	15	31
2 . Kubu Gadang	21	21	42
3 . Bulakan Balai Kandi	13	14	27
4 . Tanjung Pauh	10	15	25
5 . Ibh	54	32	86
6 . Labuh Basilang	41	33	74
7 . Nunang	24	13	37
8 . Daya Bangun	27	32	59
9 . Parak Betung	2	8	10
10 . Parit Rantang	102	95	197
11 . Piliang	16	16	32
<b>Sub Jumlah</b>	<b>326</b>	<b>294</b>	<b>620</b>

Sumber Data : Kantor Camat

**Lanjutan Tabel III.6 :**

Kelurahan	Pendatang		
	Laki-laki	Perempuan	Jumlah
(1)	(2)	(3)	(4)
12 . Padang Tengah	12	16	28
13 . Balai Nan Duo	17	26	43
14 . Sungai Pinago	12	6	18
15 . Tanjung Gadang	13	14	27
16 . Payolansek	16	14	30
17 . Padang Tinggi	20	16	36
18 . Tanah Mati	14	11	25
19 . Padang Datar	1	--	1
20 . Seberang Betung	7	5	12
21 . Koto Tengah	10	17	27
22 . Talang	13	8	21
<b>Jumlah</b>	<b>461</b>	<b>427</b>	<b>888</b>

Sumber Data : Kantor Camat



**Tabel III.7**  
**Jumlah Penduduk yang Pindah Menurut Jenis Kelamin per Kelurahan**  
**di Kecamatan Payakumbuh Barat**  
**2011**

Kelurahan	Penduduk yang pindah		
	Laki-laki	Perempuan	Jumlah
(1)	(2)	(3)	(4)
1 . Pakan Sinayan	23	20	43
2 . Kubu Gadang	30	23	53
3 . Bulakan Balai Kandi	9	5	14
4 . Tanjung Pauh	14	9	23
5 . Ibu	37	28	65
6 . Labuh Basilang	25	15	40
7 . Nunang	25	30	55
8 . Daya Bangun	28	30	58
9 . Parak Betung	5	8	13
10 . Parit Rintang	39	37	76
11 . Piliang	39	37	76
Sub Jumlah	274	242	516

Sumber Data : Kantor Camat

**Lanjutan Tabel III.7 :**

Kelurahan	Penduduk yang pindah		
	Laki-laki	Perempuan	Jumlah
(1)	(2)	(3)	(4)
12 . Padang Tengah	29	16	45
13 . Balai Nan Duo	28	29	57
14 . Sungai Pinago	34	32	66
15 . Tanjung Gadang	3	3	6
16 . Payolansek	44	32	76
17 . Padang Tinggi	39	26	65
18 . Tanah Mati	13	6	19
19 . Padang Datar	--	--	0
20 . Seberang Betung	13	9	22
21 . Koto Tengah	18	24	42
22 . Talang	--	--	0
<b>Jumlah</b>	<b>495</b>	<b>419</b>	<b>914</b>

Sumber Data : Kantor Camat

**Tabel III.8**  
**Kepadatan Penduduk Menurut Kelurahan**  
**di Kecamatan Payakumbuh Barat**  
**2011**

Kelurahan	Luas (Km <sup>2</sup> )	Penduduk	Kepadatan
(1)	(2)	(3)	(4)
1 . Pakan Sinayan	1,44	1.468	1.019
2 . Kubu Gadang	1,92	2.826	1.472
3 . Bulakan Balai Kandi	1,05	3.680	3.505
4 . Tanjung Pauh	0,58	2.843	4.902
5 . Ibh	1,36	4.027	2.961
6 . Labuh Basilang	0,53	1.949	3.677
7 . Nunang	0,19	1.964	10.337
8 . Daya Bangun	0,17	1.635	9.618
9 . Parak Betung	0,43	926	2.153
10 . Parit Rantang	0,28	4.744	16.943
11 . Piliang	0,37	1.100	2.973
Sub Jumlah	8,32	27.162	3.265

Sumber Data : Kantor Camat

**Lanjutan Tabel III.8 :**

Kelurahan	Luas (Km <sup>2</sup> )	Penduduk	Kepadatan
(1)	(2)	(3)	(4)
12 . Padang Tengah	26.224,00	1.168	0
13 . Balai Nan Duo	26.224,00	1.688	0
14 . Sungai Pinago	26.224,00	448	0
15 . Tanjung Gadang	26.225,00	3.091	0
16 . Payolansek	26.225,00	3.448	0
17 . Padang Tinggi	26.224,00	2.194	0
18 . Tanah Mati	26.223,00	936	0
19 . Padang Datar	26.223,00	1.388	0
20 . Seberang Betung	26.223,00	1.191	0
21 . Koto Tengah	26.224,00	1.644	0
22 . Talang	26.225,00	2.072	0
Jumlah	#####	46.430	0

Sumber Data : Kantor Camat

**Tabel III.9**  
**Perkiraan Penduduk Umur 7 - 12 Tahun Menurut Jenis Kelamin**  
**di Kecamatan Payakumbuh Barat**  
**2011**

Jenis Kelamin	Jumlah
(1)	(2)
1 . Laki-laki	2.906
2 . Perempuan	2.678
Jumlah	5.584

Sumber Data : Kantor Camat

## **BAB IV.**

### **S O S I A L**

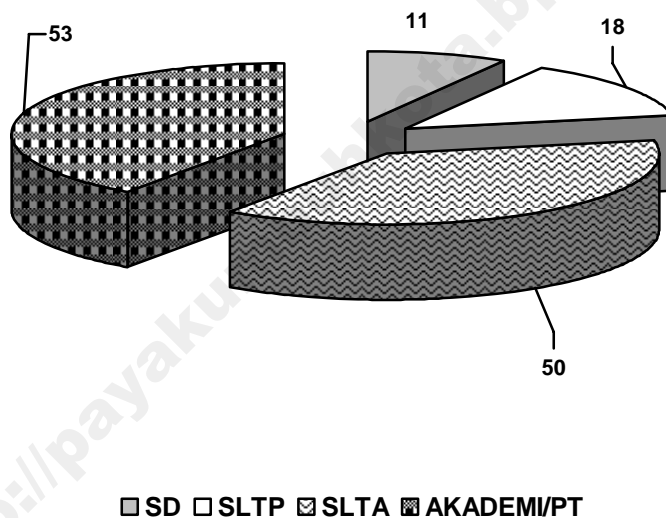
Pada tahun 2011 jumlah sekolah di Kecamatan Payakumbuh Barat sebanyak 50 unit. Menurut tingkatannya kebanyakan sekolah didominasi oleh sekolah dasar dan taman kanak-kanak. Yang menarik dari data tingkatan sekolah ini adalah bahwa jumlah SLTA (7 unit) lebih banyak dari jumlah SLTP (5 unit). Hal ini terjadi disebabkan adanya beberapa SLTA swasta/ sederajat di Kecamatan Payakumbuh Barat.

Jumlah tempat ibadah pada tahun 2011 di Kecamatan Payakumbuh Barat adalah mesjid berjumlah 26 unit, musholla, surau dan langgar berjumlah 103 unit. Demikian juga kondisi tempat ibadah baik mesjid, musholla maupun surau/langgar keadaannya semua dalam kondisi baik.

Jemaah haji yang berangkat ke tanah suci tahun 2011 berjumlah 132 orang. Pendidikan jemaah haji tahun 2011 yang terbanyak adalah Akademi/Perguruan Tinggi sebanyak 53 orang yang terendah SD sebanyak 11 orang.

Seluruh fasilitas/sarana kesehatan ada di Kecamatan Payakumbuh Barat kecuali Rumah Sakit Umum (RSU). Pusat pelayanan kesehatan masyarakat berupa Puskesmas dan Puskesmas Pembantu tersebar di 10 lokasi. Jika anda lebih suka berobat ke tempat praktek dokter maka di Payakumbuh Barat ada 25 tempat praktek dokter. Sebagian besar diantaranya adalah praktek umum. Apotik dan toko obatpun banyak di Kecamatan Payakumbuh Barat yaitu berjumlah 21 unit.

**Grafik 4**  
**Persentase Pendidikan Jemaah Haji yang Diberangkatkan ke Tanah Suci**  
**Di Kecamatan Payakumbuh Barat**  
**2010**



**Tabel IV.1**  
**Banyaknya Sekolah Menurut Tingkat Pendidikan**  
**di Kecamatan Payakumbuh Barat**  
**2011**

Tingkat Pendidikan	Jumlah
(1)	(2)
1 . Taman Kanak-kanak	16
2 . Sekolah Dasar	19
3 . Sekolah Lanjutan Tingkat Pertama\	5
4 . Sekolah Lanjutan Tingkat Atas	7
5 . Akademi/Diploma	3
Jumlah	50

Sumber Data : Kantor Dikbud Kota Payakumbuh



**Tabel IV.2**  
**Banyaknya Sekolah, Ruang Kelas, Murid dan Guru Taman Kanak-kanak**  
**di Kecamatan Payakumbuh Barat**  
**2011**

Tingkat Pendidikan	Jumlah
(1)	(2)
1 . Sekolah	16
2 . Murid	989
3 . Kelas	43
4 . Guru	118

Sumber Data : Kantor Dikbud Kota Payakumbuh

**Tabel IV.3**  
**Banyaknya Sekolah, Ruang Kelas, Murid dan Guru SD/MI Negeri dan Sederajat**  
**di Kecamatan Payakumbuh Barat**  
**2011**

Uraian	Jumlah
(1)	(2)
1 . Sekolah	17
2 . Murid	4.142
3 . Kelas	134
4 . Guru	230

Sumber Data : Kantor Dikbud Kota Payakumbuh

**Tabel IV.4**  
**Banyaknya Sekolah, Ruang Kelas, Murid dan Guru SD/MI Swasta dan Sederajat**  
**di Kecamatan Payakumbuh Barat**  
**2011**

Uraian	Jumlah
(1)	(2)
1 . Sekolah	2
2 . Murid	371
3 . Kelas	21
4 . Guru	36

Sumber Data : Kantor Dikbud Kota Payakumbuh

**Tabel IV.5**  
**Banyaknya Sekolah, Ruang Kelas, Murid dan Guru SLTP Negeri dan Sederajat**  
**di Kecamatan Payakumbuh Barat**  
**2011**

Uraian	Jumlah
(1)	(2)
1 . Sekolah	3
2 . Murid	2.280
3 . Kelas	62
4 . Guru	119

Sumber Data : Kantor Dikbud Kota Payakumbuh

**Tabel IV.6**  
**Banyaknya Sekolah, Ruang Kelas, Murid dan Guru SLTP Swasta dan Sederajat**  
**di Kecamatan Payakumbuh Barat**  
**2011**

Uraian	Jumlah
(1)	(2)
1 . Sekolah	2
2 . Murid	207
3 . Kelas	12
4 . Guru	89

Sumber Data : Kantor Dikbud Kota Payakumbuh

**Tabel IV.7**  
**Banyaknya Sekolah, Ruang Kelas, Murid dan Guru SLTA Negeri dan Sederajat**  
**di Kecamatan Payakumbuh Barat**  
**2011**

Uraian	Jumlah
(1)	(2)
1 . Sekolah	4
2 . Murid	3.814
3 . Kelas	114
4 . Guru	356

Sumber Data : Kantor Dikbud Kota Payakumbuh

**Tabel IV.8**  
**Banyaknya Sekolah, Ruang Kelas, Murid dan Guru SLTA Swasta dan Sederajat**  
**di Kecamatan Payakumbuh Barat**  
**2011**

Uraian	Jumlah
(1)	(2)
1 . Sekolah	5
2 . Murid	1.115
3 . Kelas	35
4 . Guru	123

Sumber Data : Kantor Dikbud Kota Payakumbuh

**Tabel IV.9**  
**Banyaknya Perguruan Tinggi, Ruang Kelas, Mahasiswa dan Dosen**  
**di Kecamatan Payakumbuh Barat**  
**2011**

Uraian	Jumlah
(1)	(2)
1 . Perguruan Tinggi	3
2 . Mahasiswa	590
3 . Ruang Kelas	17
4 . Dosen	93

Sumber Data : Kantor Dikbud Kota Payakumbuh



**Tabel IV.10**  
**Jumlah Murid yang Lulus UAN Tingkat Sekolah Dasar**  
**di Kecamatan Payakumbuh Barat**  
**2011**

Uraian	Jumlah
(1)	(2)
1 . SD Negeri	523
2 . SD Swasta	10
Jumlah	533

Sumber Data : Kantor Dikbud Kota Payakumbuh

**Tabel IV.11**  
**Jumlah Murid yang Lulus UAN Tingkat Sekolah Lanjutan Tingkat Pertama**  
**di Kecamatan Payakumbuh Barat**  
**2011**

Uraian	Jumlah
(1)	(2)
1 . SLTP Negeri	657
2 . SLTP Swasta	99
Jumlah	756

Sumber Data : Kantor Dikbud Kota Payakumbuh

**Tabel IV.12**  
**Jumlah Murid yang Lulus UAN Tingkat Sekolah Lanjutan Tingkat Atas**  
**di Kecamatan Payakumbuh Barat**  
**2011**

Uraian	Jumlah
(1)	(2)
1 . SLTA Negeri	849
2 . SLTA Swasta	343
Jumlah	1.192

Sumber Data : Kantor Dikbud Kota Payakumbuh

**Tabel IV.13**  
**Banyaknya Guru Agama Negeri dan Honorer Menurut Tingkat Pendidikan**  
**di Kecamatan Payakumbuh Barat**  
**2011**

Tingkat Pendidikan	Negeri	Honorer
(1)	(2)	(3)
1 . SD/MI	30	4
2 . SLTP	9	2
3 . SLTA	9	1
Jumlah	48	7

Sumber Data : Kantor Depag Kota Payakumbuh

**Tabel IV.14**  
**Jumlah Sekolah, Guru dan Murid pada TPSA**  
**di Kecamatan Payakumbuh Barat**  
**2011**

Uraian	Jumlah
(1)	(2)
1 . Sekolah	7
2 . Guru	7
3 . Murid	337

Sumber Data : Kantor Depag Kota Payakumbuh

**Tabel IV.15**  
**Jumlah Sekolah, Guru dan Murid pada TPA**  
**di Kecamatan Payakumbuh Barat**  
**2011**

Uraian	Jumlah
(1)	(2)
1 . Sekolah	58
2 . Guru	136
3 . Murid	1.241

Sumber Data : Kantor Depag Kota Payakumbuh

**Tabel IV.18**  
**Banyaknya Tempat Ibadah**  
**di Kecamatan Payakumbuh Barat**  
**2011**

Uraian	Jumlah
(1)	(2)
1 . Masjid	26
2 . Mushalla/Surau	103
3 . Gereja	--
4 . Pura/Wihara	--

Sumber Data : Kantor KUA Kecamatan

**Tabel IV.19**  
**Keadaan Mesjid, Mushalla dan Surau/Langgar**  
**di Kecamatan Payakumbuh Barat**  
**2011**

Uraian	Mesjid
(1)	(2)
1 . Baik	26
2 . Sedang	--
3 . Rusak	--

Sumber Data : Kantor KUA Kecamatan



**Lanjutan Tabel IV.19 :**

Uraian	Mushalla, Surau/Langgar
(1)	(2)
1 . Baik	103
2 . Sedang	--
3 . Rusak	--

Sumber Data : Kantor KUA Kecamatan

**Lanjutan Tabel IV.19 :**

Uraian	Gereja	Pura/Wihara
(1)	(2)	(3)
1 . Baik	--	--
2 . Sedang	--	--
3 . Rusak	--	--

Sumber Data : Kantor KUA Kecamatan

**Tabel IV.28**  
**Banyaknya Jemaah Haji yang Diberangkatkan ke Tanah Suci**  
**Menurut Jenis Kelamin di Kecamatan Payakumbuh Barat**  
**2011**

Jenis Kelamin	Jumlah
(1)	(2)
1 . Laki-laki	53
2 . Perempuan	79
Jumlah	132

Sumber Data : Kantor KUA Kecamatan

**Tabel IV.20**  
**Banyaknya Nikah, Talak, Cerai dan Rujuk per Bulan**  
**di Kecamatan Payakumbuh Barat**  
**2011**

Bulan	Nikah	Talak	Cerai	Rujuk	Jumlah
(1)	(2)	(3)	(4)	(5)	(6)
1 . Januari	21	--	--	--	21
2 . Februari	43	--	--	--	43
3 . Maret	25	--	--	--	25
4 . April	33	--	--	--	33
5 . Mei	38	1	--	--	39
6 . Juni	45	--	--	--	45
7 . Juli	58	--	--	--	58
8 . Agustus	15	--	--	--	15
9 . September	28	--	--	--	28
10 . Oktober	14	--	--	--	14
11 . November	56	--	--	--	56
12 . Desember	59	--	--	--	59
<b>Jumlah</b>	<b>435</b>	<b>1</b>	<b>--</b>	<b>--</b>	<b>436</b>

Sumber Data : Kantor KUA Kecamatan

**Tabel IV.21**  
**Banyaknya Wali Nikah Menurut Jenisnya per Bulan**  
**di Kecamatan Payakumbuh Barat**  
**2011**

Bulan	Banyaknya Nikah	Wali			Jumlah
		Nashab	Adhal	Lainnya	
(1)	(2)	(3)	(4)	(5)	(6)
1 . Januari	21	20	--	1	21
2 . Februari	43	41	--	2	43
3 . Maret	25	23	--	2	25
4 . April	33	33	--	--	33
5 . Mei	38	38	--	--	38
6 . Juni	45	42	1	2	45
7 . Juli	58	52	--	6	58
8 . Agustus	15	13	--	2	15
9 . September	28	28	--	--	28
10 . Oktober	14	13	--	1	14
11 . November	56	53	--	3	56
12 . Desember	59	54	--	5	59
Jumlah	435	410	--	24	435

Sumber Data : Kantor KUA Kecamatan

**Tabel IV.24**  
**Jumlah Perkara yang Diterima oleh Pengadilan Agama**  
**Kota Payakumbuh untuk Kecamatan Payakumbuh Barat**  
**2011**

Perkara	Jumlah
(1)	(2)
1 . Cerai Talak	41
2 . Cerai Gugat	80
3 . Izin Poligami	1
4 . Pengesahan Nikah	10
5 . Wali Adhal	2
6 . Kewarisan	4
7 . Pengangkatan Anak	1
8 . Pembatalan Nikah	2
9 . Perwalian	1
10 . Asal Usul Anak	4
11 . Dispensasi Nikah	2
<b>Jumlah</b>	<b>148</b>

Sumber Data : Pengadilan Agama Kota Payakumbuh

**Tabel IV.25**  
**Jumlah Talak dan Cerai**  
**di Kecamatan Payakumbuh Barat**  
**2011**

Uraian	Jumlah
(1)	(2)
1 . Talak	14
2 . Cerai	47
Jumlah	61

Sumber Data : Pengadilan Agama Kota Payakumbuh

**Tabel IV.26**  
**Jumlah Perkara yang Diselesaikan oleh Pengadilan Agama**  
**Kota Payakumbuh untuk Kecamatan Payakumbuh Barat**  
**2011**

Uraian	Jumlah
(1)	(2)
1 . Dikabulkan	102
2 . Ditolak	1
3 . Dicabut	3
4 . Digugurkan	1
5 . Tidak Diterima	1
6 . Dicoret	1
<b>Jumlah</b>	<b>109</b>

Sumber Data : Pengadilan Agama Kota Payakumbuh



**Tabel IV.27**  
**Faktor Penyebab Perceraian yang telah Diputuskan di Pengadilan Agama**  
**Kota Payakumbuh untuk Kecamatan Payakumbuh Barat**  
**2011**

Faktor Penyebab Perceraian	Jumlah yang Diputuskan
(1)	(2)
1 . Ekonomi	26
2 . Tidak ada tanggung jawab	13
3 . Tidak ada keharmonisan	69
4 . Cemburu	6
5 . Gangguan pihak ketiga	1
6 . Krisis akhlak	5
7 . Poligami tidak sehat	5
<b>Jumlah</b>	<b>125</b>

Sumber Data : Pengadilan Agama Kota Payakumbuh

**Tabel IV.29**  
**Banyaknya Jemaah Haji yang Diberangkatkan ke Tanah Suci**  
**Menurut Tingkat Pendidikan di Kecamatan Payakumbuh Barat**  
**2011**

Tingkat Pendidikan	Jumlah
(1)	(2)
1 . Sekolah Dasar	11
2 . SLTP/Sederajat	18
3 . SLTA/Sederajat	50
4 . Akademi/Perguruan Tinggi	53
<b>Jumlah</b>	<b>132</b>

Sumber Data : Kantor KUA Kecamatan

**Tabel IV.30**  
**Banyaknya Jemaah Haji yang Diberangkatkan ke Tanah Suci**  
**Menurut Jenis Pekerjaan di Kecamatan Payakumbuh Barat**  
**2011**

Jenis Pekerjaan	Jumlah
(1)	(2)
1 . PNS/Pensiunan	54
2 . TNI/POLRI	--
3 . Perdagangan	25
4 . Pertanian	3
5 . Lain-lain	50
Jumlah	132

Sumber Data : Kantor KUA Kecamatan

**Tabel IV.31**  
**Banyaknya Jemaah Haji yang Diberangkatkan ke Tanah Suci**  
**Menurut Kelompok Umur di Kecamatan Payakumbuh Barat**  
**2011**

Kelompok Umur	Jumlah
(1)	(2)
1 . 5 - 25	2
2 . 26 - 50	48
3 . 50 +	82
<b>Jumlah</b>	<b>132</b>

Sumber Data : Kantor KUA Kecamatan

**Tabel IV.32**  
**Biaya Pemberangkatan Ibadah Haji (BPIH)**  
**di Kota Payakumbuh**  
**2011**

Tahun	Biaya (Rp)
(1)	(2)
2006	\$ 2.632,44 + Rp. 1.692.000
2007	\$ 2.822,8
2008	\$ 3.500 + Rp. 500.000
2009	35.000.000
2010	29.000.000
2011	\$ 3 369

Sumber Data : Kantor KUA Kecamatan

**Tabel IV.33**  
**Banyaknya Tempat Pelayanan Kesehatan**  
**di Kecamatan Payakumbuh Barat**  
**2011**

Tempat Pelayanan	Jumlah
(1)	(2)
1 . Rumah Sakit Umum	1
2 . Rumah Bersalin	2
3 . Puskesmas Induk	3
4 . Puskesmas Pembantu	6
5 . Dokter Praktek	25
6 . Bidan Praktek	28
7 . Dukun Praktek	--
8 . Posyandu	55
<b>Jumlah</b>	<b>120</b>

Sumber Data : Dinas Kesehatan Kota Payakumbuh

**Tabel IV.34**  
**Distribusi Tenaga Medis, Paramedis, Non Medis Menurut Puskesmas dan**  
**Puskesmas Pembantu di Kecamatan Payakumbuh Barat**  
**2011**

Puskesmas/ Puskesmas Pembantu	Dokter		Sarjana Kesehatan	Paramedis/Perawat	
	Umum	Gigi		Akper/ Bidan	Perawat
(1)	(2)	(3)	(4)	(5)	(6)
1 . Parit Rintang	4	2	2	5	2
- Daya Bangun	--	--	--	--	--
-ibuh	--	--	--	--	--
-Nunang	--	--	--	--	--
-labuh Basilang	--	--	--	--	--
-Tanjung gadang	--	--	--	--	--
2 . Ibh	5	2	1	15	1
- Limbukan	--	--	--	--	--
- Aur Kuning	--	--	--	--	--
- Kubang Gajah	--	--	--	--	--
- Tanjung Pauh	--	--	--	--	--
- Balai Panjang	--	--	--	--	--
3 . Payolansek	3	1	--	8	2
Jumlah	12	5	3	28	5

Sumber Data : Dinas Kesehatan Kota Payakumbuh

**Lanjutan Tabel IV.34**

Puskesmas/ Puskesmas Pembantu	Perawat Non Medis		TU/ Lainnya	Jumlah
	AKZI/APK	Lain-lain		
(1)	(2)	(3)	(4)	(5)
1 . Parit Rantang	3	8	2	28
- Seberang Betung	--	--	--	--
- Koto Nan IV	--	--	--	--
- Koto Tengah	--	--	--	--
- Bulakan Balai Kand	--	--	--	--
- Kubu Gadang	--	--	--	--
2 . Ibh	3	7	1	35
- Limbukan	--	--	--	--
- Aur Kuning	--	--	--	--
- Kubang Gajah	--	--	--	--
- Tanjung Pauh	--	--	--	--
- Balai Panjang	--	--	--	--
3 . Payolansek	3	9	--	26
Jumlah	9	24	3	89

Sumber Data : Dinas Kesehatan Kota Payakumbuh



**Tabel IV.36**  
**Jumlah Apotik, Toko Obat Berizin, Optikal, Tukang Gigi dan Klinik Bersalin**  
**di Kecamatan Payakumbuh Barat**  
**2011**

Uraian	Jumlah
(1)	(2)
1 . Apotik	11
2 . Toko Obat Berizin	10
3 . Optikal	6
4 . Tukang Gigi	--
5 . Klinik Bersalin	3

Sumber Data : Dinas Kesehatan Kota Payakumbuh

**Tabel IV.37**  
**Banyaknya Peserta Askes pada Puskesmas**  
**di Kecamatan Payakumbuh Barat**  
**2011**

Puskesmas	Jumlah
(1)	(2)
1 . Parit Rintang *)	3.420
2 . Ibh	5.081
3 . Payolansek	1868
<b>Jumlah</b>	<b>10.369</b>

Sumber Data : PT. (Persero) Askes Kota Payakumbuh  
 Catatan : \*) Termasuk di RSUD Adnan WD Payakumbuh

**Tabel IV.38**  
**Jumlah Peserta KB Menurut Jalur Pelayanan**  
**di Kecamatan Payakumbuh Barat**  
**2011**

Jalur Pelayanan	Jumlah
(1)	(2)
1 . Pemerintah	1.243
2 . Swasta	4.923
Jumlah KB Aktif tahun 2011	6.166

Sumber Data : Kantor KB dan Pembinaan Keluarga Sejahtera Kota Payakumbuh

**Tabel IV.39**  
**Jumlah Pencapaian Akseptor KB Baru Dirinci per-mix Kontrasepsi**  
**di Kecamatan Payakumbuh Barat**  
**2011**

Jenis Kontrasepsi	Jumlah
(1)	(2)
1 . IUD	239
2 . MOW	19
3 . Implant	62
4 . Suntikan	622
5 . Pil	87
6 . Kondom	134
7 . MOP	4
<b>Jumlah</b>	<b>1.167</b>

Sumber Data : Kantor KB dan Pembinaan Keluarga Sejahtera Kota Payakumbuh

**Tabel IV.40**  
**Jumlah Peserta KB Menurut Jalur Pelayanan Aktif A (Pemerintah)**  
**Dirinci per-mix Kontrasepsi di Kecamatan Payakumbuh Barat**  
**2011**

Jenis Kontrasepsi	Jumlah
(1)	(2)
1 . IUD	417
2 . MO	29
3 . Implant	110
4 . Suntikan	396
5 . Pil	139
6 . Kondom	144
7 . MOP	8
<b>Jumlah</b>	<b>1.243</b>

Sumber Data : Kantor KB dan Pembinaan Keluarga Sejahtera Kota Payakumbuh

**Tabel IV.41**  
**Jumlah Peserta KB Menurut Jalur Pelayanan Aktif B (Swasta)**  
**Dirinci per-mix Kontrasepsi di Kecamatan Payakumbuh Barat**  
**2011**

Jenis Kontrasepsi	Jumlah
(1)	(2)
1 . IUD	682
2 . MO	76
3 . Implant	84
4 . Suntikan	3.263
5 . Pil	605
6 . Kondom	213
7 . MOP	--
Jumlah	4.923

Sumber Data : Kantor KB dan Pembinaan Keluarga Sejahtera Kota Payakumbuh

**Tabel IV.42**  
**Jumlah Keluarga Sejahtera Menurut Tahapannya**  
**di Kecamatan Payakumbuh Barat**  
**2011**

Tahapan	Jumlah
(1)	(2)
1 . Pra Sejahtera	245
2 . KS I	1.791
3 . KS II	3.369
4 . KS III	6.030
5 . KS III Plus	301
<b>Jumlah</b>	<b>11.736</b>

Sumber Data : Kantor KB dan Pembinaan Keluarga Sejahtera Kota Payakumbuh

**Tabel IV.43**  
**Jumlah Petugas Sosial Masyarakat (PSM) yang Telah Dididik Menurut Jenis Kelamin**  
**di Kecamatan Payakumbuh Barat**  
**2011**

Banyaknya Petugas	Jumlah
(1)	(2)
1 . Laki-laki	73
2 . Perempuan	55
Jumlah	128

Sumber Data : Kantor Sosial Kota Payakumbuh



**Tabel IV.44**  
**Jumlah KK Miskin, Jiwa dan KK Miskin yang Mendapat Bantuan Rumah**  
**Dirinci Menurut Kelurahan di Kecamatan Payakumbuh Barat**  
**2011**

Kelurahan	Jumlah KK Miskin	Jumlah Jiwa	KK Miskin yg Mendapat Bantuan Rumah
(1)	(2)	(3)	(4)
1 . Pakan Sinayan	46	184	--
2 . Kubu Gadang	69	276	--
3 . Bulakan Balai Kandi	94	376	--
4 . Tanjung Pauh	70	243	--
5 . Ibh	129	516	--
6 . Labuh Basilang	62	224	--
7 . Nunang	75	300	--
8 . Daya Bangun	37	190	--
9 . Parak Betung	48	177	--
10 . Parit Rantang	187	742	--
11 . Piliang	25	100	--
Sub Jumlah	842	3.328	0

Sumber Data : Kantor Camat

**Lanjutan Tabel IV.44**

Kelurahan	Jumlah KK Miskin	Jumlah Jiwa	KK Miskin yg Mendapat Bantuan Rumah
(1)	(2)	(3)	(4)
12 . Padang Tengah	46	181	--
13 . Balai Nan Duo	28	99	--
14 . Sungai Pinago	12	47	--
15 . Tanjung Gadang	57	233	--
16 . Payolansek	85	312	--
17 . Padang Tinggi	71	284	--
18 . Tanah Mati	33	147	--
19 . Padang Datar	34	136	--
20 . Seberang Betung	38	122	--
21 . Koto Tengah	23	91	--
22 . Talang	54	207	--
<b>Jumlah</b>	<b>1.323</b>	<b>5.187</b>	<b>0</b>

Sumber Data : Kantor Camat

**Tabel IV.45**  
**Jumlah KK yang Mendapat Beras Raskin per Bulan**  
**Dirinci Menurut Kelurahan di Kecamatan Payakumbuh Barat**  
**2011**

Kelurahan	Jumlah KK	Jumlah Beras (Kg)
(1)	(2)	(3)
1 . Pakan Sinayan	46	690
2 . Kubu Gadang	69	1.035
3 . Bulakan Balai Kandi	94	1.410
4 . Tanjung Pauh	70	1.050
5 . Ibh	129	1.935
6 . Labuh Basilang	62	930
7 . Nunang	75	1.125
8 . Daya Bangun	37	555
9 . Parak Betung	48	720
10 . Parit Rantang	187	2.805
11 . Piliang	25	375
Sub Jumlah	842	12.630

Sumber Data : Kantor Camat

**Lanjutan Tabel IV.45**

Kelurahan	Jumlah KK	Jumlah Beras (Kg)
(1)	(2)	(3)
12 . Padang Tengah	46	690
13 . Balai Nan Duo	28	420
14 . Sungai Pinago	12	180
15 . Tanjung Gadang	57	855
16 . Payolansek	85	1.275
17 . Padang Tinggi	71	1.065
18 . Tanah Mati	33	495
19 . Padang Datar	34	510
20 . Seberang Betung	38	570
21 . Koto Tengah	23	345
22 . Talang	54	810
<b>Jumlah</b>	<b>1.323</b>	<b>19.845</b>

Sumber Data : Kantor Camat

**Tabel IV.46**  
**Jumlah Sekolah yang Menerima Bantuan Dana PMT-AS**  
**di Kecamatan Payakumbuh Barat**  
**2011**

Jenis Kelamin	Jumlah
(1)	(2)
1 . Banyaknya Sekolah	2
2 . Banyak Murid yang Menerima	627
3 . Banyak Dana PMT-AS	42.322.500

Sumber Data : Kantor Sosial Kota Payakumbuh

**BAB V.**  
**P E R T A N I A N**

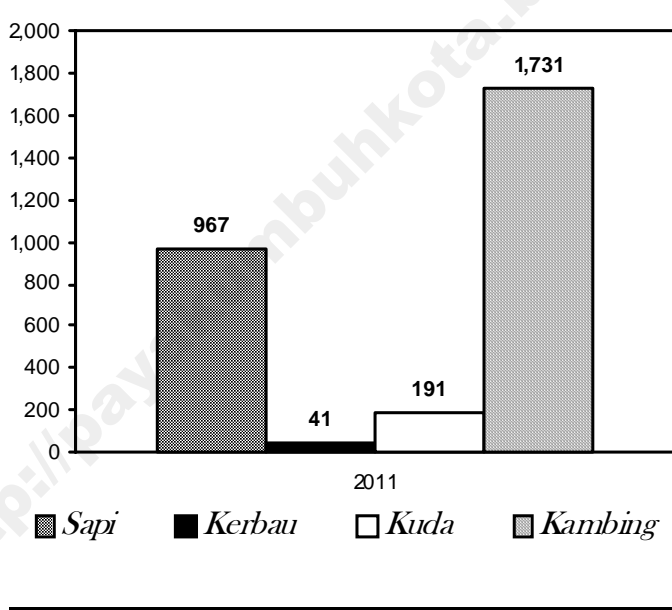
Pada tahun ini terjadi peningkatan dan penurunan luas tanam, panen dan produksi padi dan palawija dibanding tahun yang lalu. Pada tahun 2011 tercatat peningkatan jumlah produksi padi 7.305 ton, ubi kayu 4.400 ton dan jagung 306 ton. Penurunan produksi terjadi pada ubi jalar 100 ton dan kacang tanah 1.43 ton.

Pada tanaman sayuran juga seperti luas tanam dan produksi padi dan palawija. Pada tahun 2011 tercatat produksi kacang panjang 36,2 ton, cabe 67,3 ton, terung 94,4 ton, kangkung 67,8 ton dan ketimun 108,7 ton.

Jumlah populasi ternak mengalami penurunan dari tahun yang lalu kecuali kuda yang naik menjadi 191 ekor. Pada tahun 2011 tercatat jumlah sapi 967 ekor, kerbau 41 ekor dan kambing 1.731 ekor.

Jumlah populasi ayam buras, ayam ras, ayam pedaging dan itik populasinya tahun ini : ayam buras 31.062, ayam ras 76.085, ayam ras pedaging 118.950, dan itik 10.975 sedangkan puyuh 63200.

**Grafik 5**  
**Jumlah Populasi Ternak Besar Dirinci Menurut Jenisnya**  
**Di Kecamatan Payakumbuh Barat**  
**2011**



**Tabel V.1**  
**Luas Tanam, Panen dan Produksi Padi dan Palawija**  
**di Kecamatan Payakumbuh Barat**  
**2011**

Jenis Komoditi	Luas		Produksi (Ton)
	Tanam (Ha)	Panen (Ha)	
(1)	(2)	(3)	(4)
1 . Padi Sawah	1.366	1.332	7.305,00
2 . Jagung	95	57	306,00
3 . Ubi kayu	123	121	4.400,00
4 . Ubi jalar	11	8	100,00
5 . Kacang tanah	1	1	143,00
6 . Kedelai	--	--	--

Sumber Data : Dinas Pertanian, Perkebunan & Kehutanan Kecamatan



**Tabel V.2**  
**Luas Sawah Menurut Jenis Irigasi**  
**di Kecamatan Payakumbuh Barat**  
**2011**

Jenis Irigasi	Luas (Ha)
(1)	(2)
1 . Teknis	889,0
2 . 1/2 Teknis	--
3 . Sederhana	65,0
4 . Tadah Hujan	--
<b>Jumlah</b>	<b>954,0</b>
Sumber Data : Data Kesepakatan Penggunaan Lahan Kota Payakumbuh 2006 Dinas Pekerjaan Umum Kota Payakumbuh	

**Tabel V.3**  
**Panjang Saluran Irigasi Menurut Pengelola dan Jenisnya**  
**di Kecamatan Payakumbuh Barat**  
**2011**

Jenis Saluran	Pengelola		Jumlah (m)
	Pemerintah (m)	Irigasi Desa (m)	
(1)	(2)		
1 . Primer	5.863	700	6.563
2 . Sekunder	28802	1940	30.742
3 . Tersier	33.550	--	33.550
<b>Jumlah</b>	<b>68.215</b>	<b>2.640</b>	<b>70.855</b>

Sumber Data : Subdin Pengairan Kota Payakumbuh  
Dinas Pekerjaan Umum Kota Payakumbuh

**Tabel V.4**  
**Luas Tanam, Panen dan Produksi Sayuran**  
**di Kecamatan Payakumbuh Barat**  
**2011**

Jenis Komoditi	Luas		Produksi (Ton)
	Tanam (Ha)	Panen (Ha)	
(1)	(2)	(3)	(4)
1 . Kacang Panjang	13	12	36,20
2 . Cabe	28	22	67,30
3 . Tomat	--	--	--
4 . Terung	19	19	94,40
5 . Kangkung	8	8	67,80
6 . Ketimun	16	16	108,70

Sumber Data : Dinas Pertanian, Perkebunan & Kehutanan Kecamatan

**Tabel V.5**  
**Luas Tanam dan Produksi Buah-buahan**  
**di Kecamatan Payakumbuh Barat**  
**2011**

Jenis Komoditi	Luas	
	Tanam (Ha)	Produksi (Ton)
(1)	(2)	(3)
1 . Alpokat	12,00	122,00
2 . Belimbing	0,41	3,31
3 . Duku/langsat	0,09	0,50
4 . Nenas	--	--
5 . Pepaya	0,33	11,24
6 . Pisang	11,24	2,40
7 . Rambutan	5,87	5,61
8 . Salak	--	--

Sumber Data : Dinas Pertanian, Perkebunan & Kehutanan Kecamatan

**Lanjutan Tabel V.5 :**

Jenis Komoditi	Luas	
	Tanam (Ha)	Produksi (Ton)
(1)	(2)	(3)
9 . Sawo	4,10	14,53
10 . Durian	18,00	13,07
11 . Jambu	0,45	3,16
12 . Jeruk	0,66	0,72
13 . Mangga	2,56	2,25
14 . Manggis	1,95	2,10

Sumber Data : Dinas Pertanian, Perkebunan & Kehutanan Kecamatan

**Tabel V.6**  
**Luas Tanam, Panen dan Produksi Tanaman Perkebunan**  
**di Kecamatan Payakumbuh Barat**  
**2011**

Jenis Komoditi	Luas		Produksi (Ton)
	Tanam (Ha)	Panen (Ha)	
(1)	(2)	(3)	(4)
1 . Tembakau	--	--	--
2 . Tebu	0,50	2,00	7,00
3 . Pinang	1,50	2,50	4,80
4 . Kopi	--	1,50	2,60
5 . Cengkeh	--	2,00	1,00
6 . Kulit Manis	2,00	3,00	3,00
7 . Jahe	--	--	--
8 . Gardamunggu	--	2,75	1,30
9 . Aren	--	1,00	0,80
10 . Lada	--	--	--
11 . Coklat/Kakao	8,50	205,00	188,00
12 . Kelapa	36,15	113,85	84,00

Sumber Data : Dinas Pertanian, Perkebunan & Kehutanan Kecamatan

**Tabel V.7**  
**Jumlah Populasi Ternak Besar Dirinci Menurut Jenisnya**  
**di Kecamatan Payakumbuh Barat**  
**2011**

Jenis Ternak	Jumlah
(1)	(2)
1 . Sapi	967
2 . Kerbau	41
3 . Kuda	191
4 . Kambing	1.731
Jumlah	2.930

Sumber Data : Dinas Peternakan dan Perikanan Kota Payakumbuh

**Tabel V.8**  
**Populasi Ternak Unggas Dirinci Menurut Jenisnya**  
**di Kecamatan Payakumbuh Barat**  
**2011**

Jenis Ternak	Jumlah
(1)	(2)
1 . Ayam Buras	31.062
2 . Ayam Ras	76.085
3 . Ayam Ras Pedaging	118.950
4 . Itik	10.975
5 . Puyuh	63.200

Sumber Data : Dinas Peternakan dan Perikanan Kota Payakumbuh



**Tabel V.9**  
**Luas dan Produksi Benih Ikan Menurut Sarana/Tempat**  
**di Kecamatan Payakumbuh Barat**  
**2011**

Sarana/Tempat	Luas (Ha)	Produksi (000 ekor)
(1)	(2)	(3)
1 . Kolam	1,40	2.105
2 . Sawah	--	--
Jumlah	1,40	2.105

Sumber Data : Dinas Peternakan dan Perikanan Kota Payakumbuh

**Tabel V.10**  
**Luas dan Produksi Peternakan Ikan Rakyat dan Penangkapan Ikan di Perairan**  
**di Kecamatan Payakumbuh Barat**  
**2011**

Sarana/Tempat	Luas (Ha)	Produksi (000 ekor)
(1)	(2)	(3)
1 . Peternakan Ikan Rakyat	79,20	94,93
2 . Penangkapan di Perairan Umum	11,50	3,82
Jumlah	90,70	98,75

Sumber Data : Dinas Peternakan dan Perikanan Kota Payakumbuh

**Tabel V.11**  
**Jumlah Rumahtangga Petani/Petani Nelayan**  
**di Kecamatan Payakumbuh Barat**  
**2011**

Rumahtangga	Penuh	Sambilan	
		Utama	Tambahan
(1)	(2)	(3)	(4)
1 . Petani Ikan Kultur	--	279	828
2 . Petani Penangkap Ikan	--	--	--
<b>Jumlah</b>	--	279	828

Sumber Data : Dinas Peternakan dan Perikanan Kota Payakumbuh

**Tabel V.12**  
**Jumlah Kelompok Tani di Bawah Binaan BIPP**  
**di Kecamatan Payakumbuh Barat**  
**2011**

Kelompok Tani	Jumlah Kelompok Tani
(1)	(2)
1 . Pemula	35
2 . Lanjut	7
3 . Madya	--
4 . Utama	--
<b>Jumlah</b>	<b>42</b>

Sumber Data : Dinas Peternakan dan Perikanan Kota Payakumbuh

## **BAB VI.**

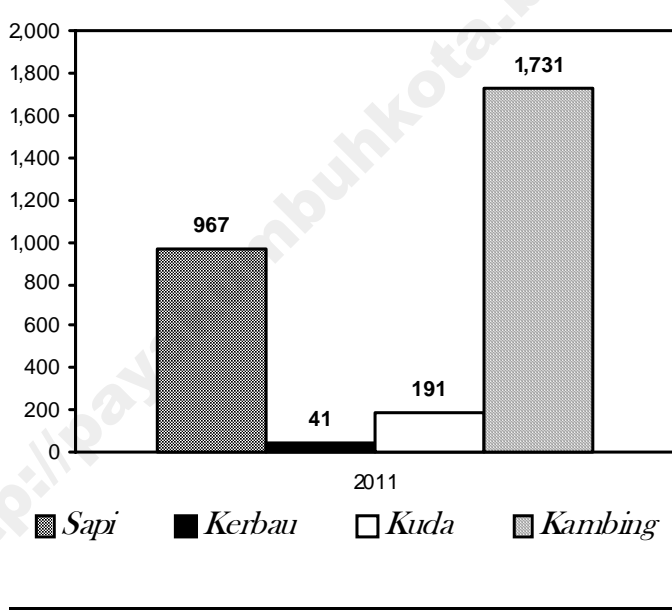
### **PERHUBUNGAN**

Telah menjadi prioritas bagi pemerintah Kota Payakumbuh untuk meningkatkan kualitas jalan yang ada termasuk jalan yang ada di Kecamatan Payakumbuh Barat. Sampai dengan tahun 2011 panjang jalan yang sudah diaspal di Kecamatan Payakumbuh Barat telah mencapai 94,72 % sisanya masih pengerasan, tanah dan lainnya.

Jumlah kendaraan bermotor meningkat dari tahun sebelumnya kecuali oplet/angkot dan taksi pada tahun ini tidak ada lagi.

Pada tahun ini alat angkutan yang utama di Kecamatan Payakumbuh Barat adalah kendaraan roda 4.

**Grafik 5**  
**Jumlah Populasi Ternak Besar Dirinci Menurut Jenisnya**  
**Di Kecamatan Payakumbuh Barat**  
**2011**



**Tabel VI.1**  
**Panjang Jalan Menurut Jenis Permukaan Jalan**  
**di Kecamatan Payakumbuh Barat**  
**2011**

Jenis Permukaan Jalan	Panjang Jalan (Km)
(1)	(2)
1 . Aspal	82,713
2 . Kerikil/Pengerasan	0,639
3 . Tanah	3,246
4 . Lainnya	0,725
Jumlah	87,323

Sumber Data : Kantor Camat

**Tabel VI.2**  
**Jumlah Jembatan Menurut Jenis dan Panjangnya**  
**di Kecamatan Payakumbuh Barat**  
**2011**

Jenis Jembatan	Jumlah (Buah)	Panjang (m)
(1)	(2)	(3)
1 . Beton Batu/Bata	15	185,30
2 . Besi	2	82,00
3 . Kayu/Bambu	--	--
Jumlah	17	267,30

Sumber Data : Kantor Camat



**Tabel VI.3**  
**Jumlah Kendaraan Bermotor**  
**di Kecamatan Payakumbuh Barat**  
**2010**

Jenis Kendaraan	Jumlah Kendaraan Bermotor
(1)	(2)
1 . Sepeda Motor	7.846
2 . Kendaraan Roda Tiga	--
3 . Sedan	485
4 . Jeep	215
5 . Bus Umum	1
6 . Minibus	1.746
7 . Pick Up	759
8 . Light Truk	41
9 . Truk/Prah	41
<b>Jumlah</b>	<b>11.134</b>

Sumber Data : UPTD PPP Kota Payakumbuh

Catatan : \*) Termasuk data Kec. Payakumbuh Selatan

**Tabel VI.4**  
**Jumlah Kendaraan Tak Bermotor**  
**di Kecamatan Payakumbuh Barat**  
**2010**

Jenis Kendaraan	Jumlah
(1)	(2)
1 . Dokar/Delman	43
2 . Becak Barang	78
3 . Perahu	--

Sumber Data : Kantor Camat  
 Catatan : \*) Termasuk data Kec. Payakumbuh Selatan

**Tabel VI.5**  
**Jumlah Kelurahan Menurut Alat Angkutan Umum yang Utama**  
**di Kecamatan Payakumbuh Barat**  
**2011**

Alat Angkutan Umum	Jumlah Kelurahan
(1)	(2)
1 . Ojek sepeda	--
2 . Becak	--
3 . Gerobak/Pedati	--
4 . Delman/Dokar	--
5 . Ojek Sepeda Motor	--
6 . Kendaraan Bermotor Roda 3	--
7 . Kendaraan Bermotor Roda 4	22
8 . Perahu Tidak Bermotor	--
9 . Motor Tempel	--
10 . Kapal Motor	--

Sumber Data : Dinas Perhubungan Kota Payakumbuh

**Tabel VI.6**  
**Banyaknya Rambu-rambu Lalu Lintas, Traffic Light, Zebra Cross dan Marka Jalan**  
**di Kecamatan Payakumbuh Barat**  
**2011**

Jenisnya	Jumlah
(1)	(2)
1 . Rambu-rambu	285
2 . Traffic Light	5
3 . Zebra Cross	27
4 . Marka Jalan (m <sup>2</sup> )	2.050,00
5 . Warning Light	1

Sumber Data : Dinas Perhubungan Kota Payakumbuh

**BAB VII.**  
**PERDAGANGAN DAN KOPERASI**

Sebagian besar pasar di Kota Payakumbuh terletak di Kecamatan Payakumbuh Barat. Demikian juga dengan rumah makan/restoran sebagian besar juga terletak di Kecamatan Payakumbuh Barat.

Jumlah hotel di Kecamatan Payakumbuh Barat sekarang hanya tinggal 1 buah dengan tenaga kerja 5 orang kaarena hotel yang satu lagi lokasinya di Kecamatan Payakumbuh Selatan.

Pada bab ini juga ditampilkan jumlah pelanggan PDAM di Kecamatan Payakumbuh Barat pada tahun ini terjadi peningkatan pelanggan yaitu 7.133 pelanggan dengan pelanggan terbanyak dari rumahtangga sebanyak 6.100 pelanggan.

**Tabel VII.1**  
**Jumlah Pasar Menurut Jenisnya**  
**di Kecamatan Payakumbuh Barat**  
**2011**

Jenis Pasar	Jumlah
(1)	(2)
1 . Pasar Umum	2
2 . Pasar Ikan	1
3 . Pasar Hewan	--
4 . Stasiun Kereta Api	--
5 . Stasiun Bus	1
6 . Stasiun Oplet	--
Jumlah	4

Sumber Data : Kantor Camat

**Tabel VII.2**  
**Jumlah Hotel dan Tenaga Kerja**  
**di Kecamatan Payakumbuh Barat**  
**2011**

Uraian	Jumlah
(1)	(2)

1 . Hotel

1

2 . Tenaga Kerja

6

Sumber Data : Kantor Camat

**Tabel VII.3**  
**Banyaknya Kapasitas Akomodasi/Hotel/Wisma**  
**di Kecamatan Payakumbuh Barat**  
**2011**

Uraian	Jumlah
(1)	(2)
1 . Kamar	15
2 . Tempat Tidur	17
3 . Tenaga Kerja	6

Sumber Data : Kantor Camat



**Tabel VII.4**  
**Nama dan Alamat Rumah Makan/Restoran**  
**di Kecamatan Payakumbuh Barat**  
**2011**

Nama Rumah Makan/Restoran	Alamat
(1)	(2)
1 . Rumah Makan Pangek Situjuh	Jl. Soekarno - Hatta
2 . Soto Ce	Jl. Sutan Usman
3 . Rumah Makan Nasi Kapau	Jl. Soekarno - Hatta
4 . Nanak	Jl. Tembakau
5 . Minang Asli	Jl. Soekarno - Hatta
6 . Soto Yas	Jl. Soekarno - Hatta
7 . Asia Baru	Jl. Soekarno - Hatta
8 . Kubang	Jl. Jend. A. Yani
9 . Pergaulan	Jl. Soekarno - Hatta
10 . Delima	Jl. Tembakau
11 . Bahagia	Jl. M. Yamin
12 . Rio Kencana	Labuh Basilang
13 . Kedai Nasi Guru	Pasar Ibh
14 . Kedai Nasi Wan Siri	Jl. Soekarno - Hatta
15 . Rumah Makan Pancoran	Jl. Soekarno - Hatta
16 . Rumah Makan Sari Rasa	Jl. Soekarno - Hatta
17 . Resto Dapur Minang	Jl. Soekarno - Hatta

Sumber Data : Kantor Camat

**Tabel VII.5**  
**Jumlah KUD Menurut Klasifikasinya**  
**di Kecamatan Payakumbuh Barat**  
**2011**

Klasifikasi	Jumlah
(1)	(2)
A	1
B	--
BDK	--

Sumber Data : Kantor Camat

**Tabel VII.6**  
**Banyaknya Koperasi Unit Desa dan Koperasi**  
**di Kecamatan Payakumbuh Barat**  
**2011**

Jenis Koperasi	Jumlah	Jumlah Anggota
(1)	(2)	(3)
1 . Koperasi Unit Desa (KUD)	1	369
2 . Koperasi	49	4.604
Jumlah	50	4.973

Sumber Data : Kantor Koperasi dan PPK Kota Payakumbuh

**Tabel VII.7**  
**Jumlah Pelanggan PDAM Menurut Jenis Tarif**  
**di Kecamatan Payakumbuh Barat**  
**2011**

Jenis Tarif	Jumlah
(1)	(2)
1 . Rumahtangga      A	208
2 . Rumahtangga      B	3.662
3 . Rumahtangga      C	1.645
4 . Niaga Besar	8
5 . Niaga Menengah	583
6 . Niaga Kecil	139
7 . Sosial Khusus	63
8 . Sosial Umum	89
9 . Instalasi Pemerintah	54
10 . Industri	3
11 . Depot Air Minum Isi Ulang	5
Jumlah	6.459

Sumber Data : PDAM Kota Payakumbuh

# DATA

**MENCERDASKAN  
BANGSA**



**Koordinator Statistik Kecamatan Payakumbuh Barat**