



KECAMATAN MALILI DALAM ANGKA 2023



KECAMATAN MALILI DALAM ANGKA

2023



KECAMATAN MALILI DALAM ANGKA 2023

No. Publikasi: 73250.2317

Katalog: 1102001.7325050

Ukuran Buku: 14,8 cm x 21 cm

Jumlah Halaman : xxii + 66 hal

Naskah:

BPS KABUPATEN LUWU TIMUR

Penyunting:

BPS KABUPATEN LUWU TIMUR

Desain Kover:

BPS KABUPATEN LUWU TIMUR

Ilustrasi Kover:

BPS KABUPATEN LUWU TIMUR

Diterbitkan oleh:

©BPS KABUPATEN LUWU TIMUR

Dicetak oleh:

CV. Tri Global Pratama Printing

Dilarang mengumumkan, mendistribusikan, mengomunikasikan, dan/atau menggandakan sebagian atau seluruh isi buku ini untuk tujuan komersil tanpa izin tertulis dari Badan Pusat Statistik Kabupaten Luwu Timur.

TIM PENYUSUN

Pengarah

Herbudiman Suandy, SST., MT.

Penanggung Jawab

Herbudiman Suandy, SST., MT.

Penyunting

Febby Risandini, S.Tr.Stat.

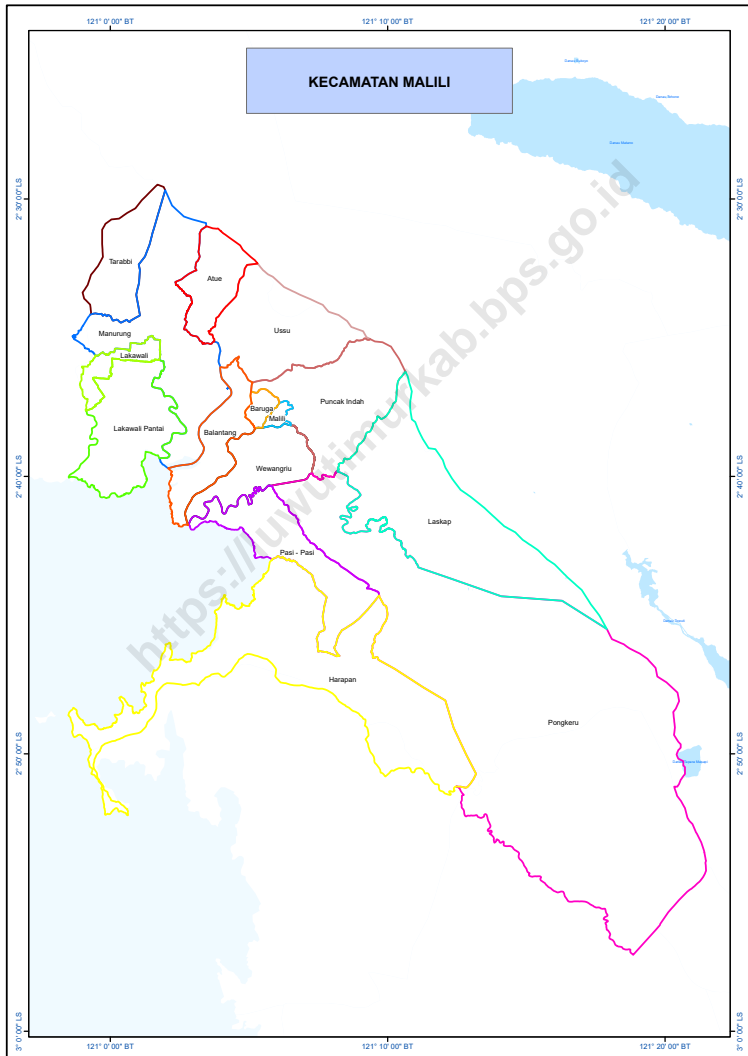
Pengolah Data dan Penulis Naskah

Rintan Auliyah Rahma, S.Tr.Stat.

Penata Letak

Rintan Auliyah Rahma, S.Tr.Stat.

PETA WILAYAH KECAMATAN MALILI



Keterangan: Peta sementara, batas wilayah masih dalam proses penetapan

KEPALA BPS KABUPATEN LUWU TIMUR



HERBUDIMAN SUANDY, SST., MT.



SAMBUTAN BPS

Publikasi Kecamatan Malili dalam Angka 2023 merupakan lanjutan dari publikasi sejenis tahun sebelumnya. Publikasi ini menyajikan data statistik dari berbagai bidang dalam skala wilayah yang lebih kecil bertujuan untuk memberikan gambaran mengenai kondisi geografis, keadaan sosial dan perekonomian, serta potensi yang ada di Kecamatan Malili secara komprehensif.

Kumpulan informasi yang terangkum dalam publikasi ini terdiri dari data primer yang dikumpulkan sendiri oleh BPS langsung dari responden dan data sekunder yang diperoleh dari instansi terkait yang merupakan hasil kerjasama yang baik dari semua pihak. Atas segala upaya dan bantuan dari awal hingga terbitnya publikasi ini, kami sampaikan penghargaan dan terima kasih kami yang sebesar-besarnya.

Meskipun berbagai upaya terbaik telah kami lakukan, namun kekurangan dan kesalahan masih mungkin terjadi. Oleh karena itu saran dan kritik demi perbaikan publikasi ini sangat kami harapkan.

Semoga publikasi ini dapat memberikan manfaat bagi kita semua.

Malili, September 2023
Kepala Badan Pusat Statistik
Kabupaten Luwu Timur

Herbudiman Suandy, SST., MT.



KATA PENGANTAR

Seiring dengan perjalanan waktu dan semakin tingginya kebutuhan akan informasi statistik yang diperlukan sebagai bahan rujukan bagi kepentingan perencanaan, pelaksanaan dan evaluasi pembangunan di wilayah Kecamatan Malili, maka Buku Kecamatan Malili Dalam Angka 2023 kembali diterbitkan dan telah hadir ditengah-tengah kita.

Kecamatan Malili Dalam Angka 2023 ini memuat berbagai data instansi pemerintah maupun dari hasil survei yang dilakukan oleh BPS. Informasi yang tersaji dalam publikasi ini diantaranya adalah kondisi geografis, administrasi pemerintah, kependudukan, sosial, pertanian dan ekonomi. Data-data ini diharapkan dapat mencerminkan kondisi dan potensi yang dimiliki Kecamatan Malili.

Kepada semua pihak yang telah membantu proses pembuatan hingga terbitnya publikasi ini, kami ucapkan terima kasih. Semoga kerja sama yang telah terjalin dengan baik dapat terus dilanjutkan dan ditingkatkan untuk mendukung publikasi selanjutnya. Akhir kata, semoga publikasi Kecamatan Malili dalam Angka 2023 ini memberi manfaat bagi pengguna data. Kritik dan saran tetap kami harapkan untuk menjadi bahan perbaikan dan peningkatan mutu publikasi di masa yang akan datang.

Malili, September 2023
Statistisi Ahli Pertama

Rintan Auliyah Rahma, S.Tr.Stat.

DAFTAR ISI

	Halaman
Sambutan BPS	ix
Kata Pengantar	xi
Daftar Isi	xiii
Daftar Tabel	xv
Penjelasan Umum.....	xix
Daftar Singkatan.....	xxi
1. Geografi	1
2. Pemerintahan	5
3. Penduduk.....	11
4. Sosial dan Kesejahteraan Rakyat.....	17
5. Pertanian	41
6. Pariwisata, Transportasi, dan Komunikasi	51
7. Perbankan, Koperasi, dan Perdagangan.....	61

DAFTAR TABEL

Halaman

1.	GEOGRAFI	
1.1	KEADAAN GEOGRAFI	
1.1.1	Luas Daerah Menurut Desa/Kelurahan di Kecamatan Malili, 2022	3
1.1.2	Jarak ke Ibukota Kecamatan dan Ibukota Kabupaten/Kota Menurut Desa/Kelurahan di Kecamatan Malili (km), 2021	4
2.	PEMERINTAHAN	
2.1	WILAYAH ADMINISTRATIF	
2.1.1	Jumlah Dusun dan Rukun Tetangga (RT) Menurut Desa/Kelurahan di Kecamatan Malili, 2022	7
2.2	SUMBER DAYA MANUSIA	
2.2.1	Jumlah Pegawai Negeri Sipil Menurut Pemerintah Daerah dan Jenis Kelamin, 2022	8
2.2.2	Jumlah Pegawai Negeri Sipil Pemerintah Daerah Kecamatan Malili Menurut Tingkat Pendidikan dan Jenis Kelamin, 2022	9
3.	PENDUDUK	
3.1	Penduduk, Distribusi Persentase Penduduk, Kepadatan Penduduk, Rasio Jenis Kelamin Penduduk Menurut Desa/Kelurahan di Kecamatan Malili, 2022	13
3.2	Jumlah Penduduk Menurut Kelompok Umur dan Jenis Kelamin di Kecamatan Malili, 2022	15
4.	SOSIAL DAN KESEJAHTERAAN RAKYAT	
4.1	PENDIDIKAN	
4.1.1	Banyaknya Desa ¹ /Kelurahan yang Memiliki Fasilitas Sekolah Menurut Tingkat Pendidikan di Kecamatan Malili, 2020–2022	19

4.1.2	Jumlah Sekolah Menurut Tingkat Pendidikan di Kecamatan Malili, 2021/2022 dan 2022/2023.....	20
4.1.3	Jumlah Guru Menurut Tingkat Pendidikan di Kecamatan Malili, 2021/2022 dan 2022/2023.....	21
4.1.4	Jumlah Murid Menurut Tingkat Pendidikan di Kecamatan Malili, 2021/2022 dan 2022/2023.....	22
4.2	KESEHATAN	
4.2.1	Banyaknya Desa ¹ /Kelurahan yang Memiliki Sarana Kesehatan Menurut Jenis Sarana Kesehatan di Kecamatan Malili, 2020–2022.....	23
4.2.2	Banyaknya Warga Penderita Kekurangan Gizi Menurut Desa/Kelurahan di Kecamatan Malili, 2021	24
4.3	PERUMAHAN DAN LINGKUNGAN	
4.3.1	Banyaknya Desa/Kelurahan Menurut Sumber Air Minum Sebagian Besar Keluarga di Kecamatan Malili, 2020–2022.....	25
4.3.2	Banyaknya Keluarga Menurut Desa/Kelurahan dan Jenis Pengguna Listrik di Kecamatan Malili, 2021.....	26
4.3.3	Banyaknya Desa/Kelurahan Menurut Sumber Penerangan Jalan Utama Desa/Kelurahan di Kecamatan Malili, 2020–2022.....	27
4.3.4	Banyaknya Desa/Kelurahan Menurut Penggunaan Fasilitas Tempat Buang Air Besar Sebagian Besar Keluarga di Kecamatan Malili, 2020–2022.....	28
4.3.5	Banyaknya Desa/Kelurahan Menurut Jenis Bahan Bakar untuk Memasak yang Digunakan Sebagian Besar Keluarga di Kecamatan Malili, 2022	29
4.4	AGAMA DAN SOSIAL LAINNYA	
4.4.1	Jumlah Tempat Peribadatan Menurut Desa/Kelurahan di Kecamatan Malili, 2022.....	30
4.4.2	Banyaknya Kejadian Bencana Alam Menurut Desa/Kelurahan dan Jenis Bencana Alam di Kecamatan Malili, 2022.....	31
4.4.3	Banyaknya Korban Jiwa Akibat Bencana Alam Menurut Desa/Kelurahan dan Jenis Bencana Alam di Kecamatan Malili, 2022.....	34
4.4.4	Keberadaan Fasilitas/Upaya Antisipasi/Mitigasi Bencana Alam Menurut Desa/Kelurahan di Kecamatan Malili, 2022.....	37

4.4.5	Banyaknya Desa/Kelurahan yang Memiliki Kelompok Kegiatan Olahraga Menurut Jenis Olahraga dan Ketersediaan Fasilitas/Lapangan Olahraga di Kecamatan Malili, 2022.....	39
5.	PERTANIAN	
5.1	Luas Panen Tanaman Sayuran dan Buah-buahan Semusim Menurut Jenis Tanaman di Kecamatan Malili (ha), 2019–2022.....	43
5.2	Produksi Tanaman Sayuran dan Buah-buahan Semusim Menurut Jenis Tanaman di Kecamatan Malili (kuintal), 2019–2022.....	44
5.3	Luas Panen Tanaman Biofarmaka Menurut Jenis Tanaman di Kecamatan Malili (m ²), 2019–2022.....	45
5.4	Produksi Tanaman Biofarmaka Menurut Jenis Tanaman di Kecamatan Malili (kg), 2019–2022	46
5.5	Luas Panen Tanaman Hias Menurut Jenis Tanaman di Kecamatan Malili (m ²), 2019–2022.....	47
5.6	Produksi Tanaman Hias Menurut Jenis Tanaman di Kecamatan Malili (tangcai), 2019–2022.....	48
5.7	Produksi Buah-Buahan dan Sayuran Tahunan Menurut Jenis Tanaman di Kecamatan Malili (kuintal), 2019–2022.....	49
6.	PARIWISATA, TRANSPORTASI, DAN KOMUNIKASI	
6.1	PARIWISATA	
6.1.1	Jumlah Sarana Akomodasi Menurut Desa/Kelurahan dan Jenis Akomodasi di Kecamatan Malili, 2022.....	53
6.2	TRANSPORTASI	
6.2.1	Prasarana dan Sarana Transportasi Antar Desa/Kelurahan Menurut Desa/Kelurahan di Kecamatan Malili, 2022.....	54

6.3 KOMUNIKASI

6.3.1 Keberadaan Kantor Pos/Pos Pembantu/Rumah Pos, Pos Keliling, dan Perusahaan/Agen Jasa Ekspedisi Swasta Menurut Desa/Kelurahan di Kecamatan Malili, 2021 56

6.3.2 Jumlah Menara Telepon seluler dan Operator Layanan Komunikasi Telepon Seluler Menurut Desa/Kelurahan di Kecamatan Malili, 2021 57

6.3.3 Kekuatan Sinyal Telepon Seluler dan Jenis Sinyal Internet Telepon Seluler Menurut Desa/Kelurahan di Kecamatan Malili, 2021 58

7. PERBANKAN, KOPERASI, DAN PERDAGANGAN

7.1 Banyaknya Sarana Lembaga Keuangan Bank Menurut Desa/Kelurahan dan Jenis Bank di Kecamatan Malili, 2021 61

7.2 Banyaknya Koperasi Aktif Menurut Menurut Desa/Kelurahan dan Jenis Koperasi di Kecamatan Malili, 2021 62

7.3 Banyaknya Sarana Perdagangan Menurut Desa/Kelurahan dan Jenis Sarana Perdagangan di Kecamatan Malili, 2021..... 64

PENJELASAN UMUM

Tanda-tanda, satuan-satuan, dan lain-lainnya yang digunakan dalam publikasi ini adalah sebagai berikut:

1. TANDA-TANDA/SYMBOLS

Data tidak tersedia	: ...
Tidak ada atau nol	: -
Data dapat diabaikan	: 0
Tanda decimal	: ,
Data tidak dapat ditampilkan	: NA
Angka estimasi	: e
Angka diperbaiki	: r
Angka sementara	: x
Angka sangat sementara	: xx
Angka sangat sangat sementara	: xxx

2. SATUAN/UNITS

barel	: 158,99 liter = $1/6,2898 \text{ m}^3$
hektar (ha)	: $10\,000 \text{ m}^2$
kilometer (km)	: 1 000 meter
knot	: 1,8523 km/jam
kuintal	: 100 kg
KWh	: 1 000 Watt
MWh	: 1 000 KWh
liter (untuk beras)	: 0,80 kg
MMSCF	: $1/35,3 \text{ m}^3$
metrik ton (m.ton)	: 0,98421 long ton = 1 000 kg
ons	: 28,31 gram
ton	: 1 000 kg

Satuan lain: buah, dus, butir, helai/lembar, kaleng, batang, pulsa, ton kilometer (ton-km), jam, menit, persen (%).

Perbedaan angka di belakang koma disebabkan oleh pembulatan angka.

DAFTAR SINGKATAN

SI	: Stasiun Iklim
SMPK	: Stasiun Meterologi Pertanian Khusus
t.t	: Tempat tidur
BCG	: Bacillus Calmette Guerin
DPT	: Difteri, Pertusis, Tetanus
TT	: Tetanus Toxoid
IOT	: Industri Obat Tradisional
IKOT	: Industri Kecil Obat Tradisional
Alkes	: Alat kesehatan
PKRT	: Perbekalan Kesehatan Rumah tangga
Kompl	: Komplemen
IRTP	: Industri Pangan Produksi Rumah Tangga
PBF	: Pedagang Besar Farmasi
GFK	: Gudang Farmasi Kab/Kota/Regency
RB	: Rumah Bersalin
Pustu	: Puskesmas pembantu
BP	: Balai Pengobatan
TPS	: Tempat Pembuangan Sampah Sementara
Jamkesmas	: Jaminan kesehatan masyarakat miskin
PJKMU	: Program Jaminan Kesehatan Masyarakat Umum
SIUP	: Surat Ijin Usaha Perdagangan
TDP	: Tanda Daftar Perusahaan
API	: Angka Pengenal Importir



01

GEOGRAFI



1.1 KEADAAN GEOGRAFI

Tabel 1.1.1 Luas Daerah Menurut Desa/Kelurahan di Kecamatan Malili, 2022

Desa/Kelurahan	Luas (km ²)	Persentase terhadap Luas Kecamatan
(1)	(2)	(3)
Harapan	118,23	13,38
Pongkeru	339,34	38,40
Laskap	90,97	10,30
Puncak Indah	46,55	5,27
Malili	1,87	0,21
Wewangriu	25,30	2,86
Balantang	22,59	2,56
Baruga	3,63	0,41
Ussu	45,48	5,15
Atue	20,41	2,31
Manurung	61,11	6,92
Lakawali	8,09	0,92
Tarabbi	24,31	2,75
Pasi Pasi	35,62	4,03
Lakawali Pantai	40,15	4,54
Malili	883,62	100,00

Catatan: ...

Sumber: Bagian Pemerintahan Kabupaten Luwu Timur

Tabel 1.1.2**Jarak ke Ibukota Kecamatan dan Ibukota Kabupaten/Kota Menurut Desa/Kelurahan di Kecamatan Malili (km), 2022**

Desa/Kelurahan	Jarak ke Ibukota Kecamatan	Jarak ke Ibukota Kabupaten/ Kota
(1)	(2)	(3)
Harapan	21	22
Pongkeru	15	16
Laskap	10	11
Puncak Indah	2	2
Malili	3	5
Wewangriu	4	6
Balantang	5	6
Baruga	4	6
Ussu	2	5
Atue	8	10
Manurung	13	16
Lakawali	20	22
Tarabbi	18	20
Pasi Pasi	21	22
Lakawali Pantai	23	25

Catatan: ...

Sumber: BPS, Pendataan Potensi Desa (Podes) 2021



02

PEMERINTAHAN

2.1 WILAYAH ADMINISTRATIF

Tabel 2.1.1 Jumlah Dusun/Lingkungan dan Rukun Tetangga (RT) Menurut Desa/Kelurahan di Kecamatan Malili, 2022

Desa/Kelurahan	Dusun/Lingkungan	Rukun Tetangga (RT)
(1)	(2)	(3)
Harapan	3	10
Pongkeru	3	7
Laskap	2	6
Puncak Indah	6	17
Malili	5	11
Wewangriu	4	10
Balantang	2	8
Baruga	3	7
Ussu	3	6
Atue	2	4
Manurung	4	14
Lakawali	6	17
Tarabbi	6	14
Pasi Pasi	2	5
Lakawali Pantai	4	7
Malili	55	143

Catatan: ...
Sumber: Kantor Desa se-Kecamatan Malili

2.2 SUMBER DAYA MANUSIA

Tabel 2.2.1 Jumlah Pegawai Negeri Sipil Menurut Pemerintah Daerah dan Jenis Kelamin, 2022

Pemerintah Daerah	Laki-Laki	Perempuan	Jumlah
(1)	(2)	(3)	(4)
Kantor Kecamatan Malili
Pemerintah Desa Harapan
Pemerintah Desa Pongkeru
Pemerintah Desa Laskap
Pemerintah Desa Puncak Indah
Pemerintah Desa Malili
Pemerintah Desa Wewangriu
Pemerintah Desa Balantang
Pemerintah Desa Baruga
Pemerintah Desa Ussu
Pemerintah Desa Atue
Pemerintah Desa Manurung
Pemerintah Desa Lakawali
Pemerintah Desa Tarabbi
Pemerintah Desa Pasi Pasi
Pemerintah Desa Lakawali Pantai

Catatan: ...
Sumber: Kantor Desa Se-Kecamatan Malili

Tabel 2.2.2**Jumlah Pegawai Negeri Sipil Pemerintah Daerah
Kecamatan Malili Menurut Tingkat Pendidikan dan
Jenis Kelamin, 2022**

Tingkat Pendidikan	Laki-Laki	Perempuan	Jumlah
(1)	(2)	(3)	(4)
Sekolah Dasar (SD)
SMP/Sederajat
SMA/Sederajat
Diploma I/Akta I
Diploma II/Akta II
Diploma III/Akta III
Diploma IV/Akta IV
S1/Sarjana
S2/Pasca Sarjana
S3/Doktor/Ph.D

Catatan: ...

Sumber: Kantor Desa Se-Kecamatan Malili



03

P E N D U D U K

Tabel 3.1**Penduduk, Distribusi Persentase Penduduk, Kepadatan Penduduk, Rasio Jenis Kelamin Penduduk Menurut Desa/ Kelurahan di Kecamatan Malili, 2022**

Desa/Kelurahan	Penduduk		
	Laki-Laki	Perempuan	Jumlah
(1)	(2)	(3)	(4)
Harapan	1 426	1 275	2 701
Pongkeru	1 240	1 118	2 358
Laskap	1 062	955	2 017
Puncak Indah	4 028	3 677	7 705
Malili	1 999	1 946	3 945
Wewangriu	1 819	1 730	3 549
Balantang	1 404	1 316	2 720
Baruga	2 265	2 106	4 371
Ussu	1 188	1 184	2 372
Atue	594	576	1 170
Manurung	2 045	1 933	3 978
Lakawali	1 891	1 774	3 665
Tarabbi	826	770	1 596
Pasi Pasi	642	570	1 212
Lakawali Pantai	948	871	1 819
Malili	23 377	21 801	45 178

Lanjutan Tabel 3.1

Desa/Kelurahan	Persentase Penduduk	Kepadatan Penduduk (per Km ²)	Rasio Jenis Kelamin Penduduk
(1)	(5)	(6)	(7)
Harapan	5,98	22,85	111,84
Pongkeru	5,22	6,95	110,91
Laskap	4,46	22,17	111,20
Puncak Indah	17,05	165,52	109,55
Malili	8,73	2 109,63	102,72
Wewangriu	7,86	140,28	105,14
Balantang	6,02	120,41	106,69
Baruga	9,68	1 204,13	107,55
Ussu	5,25	52,15	100,34
Atue	2,59	57,32	103,13
Manurung	8,81	65,10	105,79
Lakawali	8,11	453,03	106,60
Tarabbi	3,53	65,65	107,27
Pasi Pasi	2,68	34,03	112,63
Lakawali Pantai	4,03	45,31	108,84
Malili	100	51,13	107,23

Catatan: ...

Sumber: Dinas Kependudukan dan Pencatatan Sipil, Semester II Tahun 2022

Tabel 3.2

Jumlah Penduduk Menurut Kelompok Umur dan Jenis Kelamin di Kecamatan Malili, 2022

Kelompok Umur	Jumlah Penduduk
(1)	(2)
00-04	4 405
05-09	4 671
10-14	4 701
15-19	3 656
20-24	4 324
25-29	3 759
30-34	3 440
35-39	3 562
40-44	3 421
45-49	2 730
50-54	2 143
55-59	1 446
60-64	1 134
65-69	716
70-74	504
75+	566
Malili	45 178

Catatan: ...
Sumber: Dinas Kependudukan dan Pencatatan Sipil, Semester II Tahun 2022



04

SOSIAL DAN
KESEJAHTERAAN
RAKYAT

4.1 PENDIDIKAN

Tabel 4.1.1 Banyaknya Desa¹/Kelurahan yang Memiliki Fasilitas Sekolah Menurut Tingkat Pendidikan di Kecamatan Malili, 2020–2022

Tingkat Pendidikan	2020	2021	2022
(1)	(2)	(3)	(4)
Sekolah Dasar (SD)	14	14	14
Madrasah Ibtidaiyah (MI)	3	3	3
Sekolah Menengah Pertama (SMP)	5	5	5
Madrasah Tsanawiyah (MTs)	3	4	4
Sekolah Menengah Atas (SMA)	3	2	2
Sekolah Menengah Kejuruan (SMK)	1	1	1
Madrasah Aliyah (MA)	2	2	2
Akademi/Perguruan Tinggi	-	-	-

Catatan: ¹Desa pada tabel ini termasuk Unit Permukiman Transmigrasi (UPT) yang masih dibina oleh kementerian terkait
Sumber: BPS, Pendataan Potensi Desa (Podes) 2020 dan 2021

Tabel 4.1.2**Jumlah Sekolah Menurut Tingkat Pendidikan di Kecamatan Malili, 2021/2022 dan 2022/2023**

Tingkat Pendidikan	Negeri		Swasta		Jumlah	
	2021/2022	2022/2023	2021/2022	2022/2023	2021/2022	2022/2023
(1)	(2)	(3)	(4)	(5)	(6)	(7)
Taman Kanak-Kanak (TK) ¹	1	1	25	25	26	26
Raudatul Athfal (RA) ²	-	-	1	1	1	1
Sekolah Dasar (SD) ¹	22	23	1	1	23	24
Madrasah Ibtidaiyah (MI) ²	-	-	4	4	4	4
Sekolah Menengah Pertama (SMP) ¹	5	5	-	-	5	5
Madrasah Tsanawiyah (MTs) ²	-	-	4	4	4	4
Sekolah Menengah Atas (SMA) ¹	2	2	-	-	2	2
Sekolah Menengah Kejuruan (SMK) ¹	1	1	-	-	1	1
Madrasah Aliyah (MA) ²	1	1	1	1	2	2

Catatan:

³Seluruh Raudatul Athfal (RA) berstatus swasta

Sumber:

¹ Kementerian Pendidikan, Kebudayaan, Riset, dan Teknologi, Sistem Data Pokok Pendidikan, data semester ganjil laporan sampai dengan 30 November 2021² Kementerian Agama, EMIS, data semester ganjil

Tabel 4.1.3**Jumlah Guru Menurut Tingkat Pendidikan di Kecamatan Malili, 2021/2022 dan 2022/2023**

Tingkat Pendidikan	Negeri		Swasta		Jumlah	
	2021/2022	2022/2023	2021/2022	2022/2023	2021/2022	2022/2023
(1)	(2)	(3)	(4)	(5)	(6)	(7)
Taman Kanak-Kanak (TK) ¹	8	12	94	95	102	107
Raudatul Athfal (RA) ²	-	-	2	3	2	3
Sekolah Dasar (SD) ^{1,3}	277	289	24	26	301	315
Madrasah Ibtidaiyah (MI) ²	-	-	18	23	18	23
Sekolah Menengah Pertama (SMP) ^{1,3}	131	126	-	-	131	126
Madrasah Tsanawiyah (MTs) ²	-	-	32	35	32	35
Sekolah Menengah Atas (SMA) ^{1,3}	66	74	-	-	66	74
Sekolah Menengah Kejuruan (SMK) ^{1,3,4}	42	43	-	-	42	43
Madrasah Aliyah (MA) ²	27	28	5	7	32	35

Catatan:

³ Jumlah guru termasuk kepala sekolah dan guru⁴ Guru yang mengajar di dua sekolah atau lebih dihitung di masing-masing sekolah

Sumber:

¹ Kementerian Pendidikan, Kebudayaan, Riset, dan Teknologi, Sistem Data Pokok Pendidikan, data semester ganjil laporan sampai dengan 30 November 2021² Kementerian Agama, EMIS, data semester ganjil

Tabel 4.1.4**Jumlah Murid Menurut Tingkat Pendidikan di Kecamatan Malili, 2021/2022 dan 2022/2023**

Tingkat Pendidikan	Negeri		Swasta		Jumlah	
	2021/2022	2022/2023	2021/2022	2022/2023	2021/2022	2022/2023
(1)	(2)	(3)	(4)	(5)	(6)	(7)
Taman Kanak-Kanak (TK) ¹	83	101	1 010	1 034	1 093	1 135
Raudatul Athfal (RA) ²	-	-	24	26	24	26
Sekolah Dasar (SD) ¹	4 503	4 700	536	531	5 039	5 231
Madrasah Ibtidaiyah (MI) ²	-	-	169	281	169	281
Sekolah Menengah Pertama (SMP) ¹	1 710	1 601	-	-	1 710	1 601
Madrasah Tsanawiyah (MTs) ²	-	-	311	304	311	304
Sekolah Menengah Atas (SMA) ¹	1 438	1 427	-	-	1 438	1 427
Sekolah Menengah Kejuruan (SMK) ¹	869	869	-	-	869	869
Madrasah Aliyah (MA) ²	130	129	46	33	176	162

Catatan: ...

Sumber: ¹ Kementerian Pendidikan, Kebudayaan, Riset, dan Teknologi, Sistem Data Pokok Pendidikan, data semester ganjil laporan sampai dengan 30 November 2021

² Kementerian Agama, EMIS, data semester ganjil

4.2 KESEHATAN

Tabel 4.2.1 Banyaknya Desa¹/Kelurahan yang Memiliki Sarana Kesehatan Menurut Jenis Sarana Kesehatan di Kecamatan Malili, 2020–2022

Jenis Sarana Kesehatan	2020	2021	2022
(1)	(2)	(3)	(4)
Rumah Sakit	-	-	-
Rumah Sakit Bersalin	-	-	-
Poliklinik/Balai Pengobatan	-	-	-
Puskesmas Rawat Inap	2	3	3
Puskesmas Tanpa Rawat Inap	1	-	-
Apotek	3	3	3

Catatan: ...
Sumber: BPS, Pendataan Potensi Desa (Podes) 2019–2021

Tabel 4.2.2

Banyaknya Warga Penderita Kekurangan Gizi Menurut Desa/Kelurahan di Kecamatan Malili, 2020

Desa/Kelurahan	2020
(1)	(2)
Harapan	...
Pongkeru	...
Laskap	...
Puncak Indah	...
Malili	...
Wewangriu	...
Balantang	...
Baruga	...
Ussu	...
Atue	...
Manurung	...
Lakawali	...
Tarabbi	...
Pasi Pasi	...
Lakawali Pantai	...
Malili	...

Catatan: ...

Sumber: BPS, Pendataan Potensi Desa (Podes) 2021

4.3 PERUMAHAN DAN LINGKUNGAN

Tabel 4.3.1 Banyaknya Desa/Kelurahan Menurut Sumber Air Minum Sebagian Besar Keluarga di Kecamatan Malili, 2020–2022

Sumber Air Minum	2020	2021	2022
(1)	(2)	(3)	(4)
Air Kemasan Bermerk	-	-	-
Air Isi Ulang	11	13	13
Leding Dengan Meteran	2	-	-
Leding Tanpa Meteran	1	1	1
Sumur Bor atau Pompa	-	-	-
Sumur	-	-	-
Mata Air	1	1	1
Sungai/Danau/Kolam/Waduk/Situ/ Embung/Bendungan	-	-	-
Air Hujan	-	-	-
Lainnya	-	-	-

Catatan: ...
Sumber: BPS, Pendataan Potensi Desa (Podes) 2019–2021

Tabel 4.3.2

Banyaknya Keluarga Menurut Desa/Kelurahan dan Jenis Pengguna Listrik di Kecamatan Malili, 2022

Desa/Kelurahan	Pengguna Listrik			Bukan Pengguna Listrik
	PLN	Non PLN	Jumlah	
(1)	(2)	(3)	(4)	(5)
Harapan	693	-	693	21
Pongkeru	530	11	541	-
Laskap	443	21	464	-
Puncak Indah	1 383	-	1 383	7
Malili	1 020	-	1 020	-
Wewangriu	830	16	846	-
Balantang	556	50	606	-
Baruga	1 413	6	1 419	-
Ussu	568	9	577	1
Atue	278	20	298	-
Manurung	1 020	55	1 075	2
Lakawali	931	15	946	-
Tarabbi	271	118	389	27
Pasi Pasi	328	16	344	-
Lakawali Pantai	374	48	422	-
Malili	10 638	385	11 023	58

Catatan: ...
 Sumber: BPS, Pendataan Potensi Desa (Podes) 2021

Tabel 4.3.3**Banyaknya Desa/Kelurahan Menurut Sumber Penerangan Jalan Utama Desa/Kelurahan di Kecamatan Malili, 2020–2022**

Sumber Penerangan Jalan Utama	2020	2021	2022
(1)	(2)	(3)	(4)
Listrik Pemerintah	6	-	-
Listrik Non Pemerintah	9	7	7
Non Listrik	-	8	8

Catatan:

...

Sumber:

BPS, Pendataan Potensi Desa (Podes) 2019–2021

Tabel 4.3.4**Banyaknya Desa/Kelurahan Menurut Penggunaan Fasilitas Tempat Buang Air Besar Sebagian Besar Keluarga di Kecamatan Malili, 2020–2022**

Fasilitas Tempat Buang Air Besar	2020	2021	2022
(1)	(2)	(3)	(4)
Jamban	15	15	15
Sendiri	15	15	15
Bersama	-	-	-
Umum	-	-	-
Bukan Jamban	-	-	-
Jumlah	15	15	15

Catatan: ...

Sumber: BPS, Pendataan Potensi Desa (Podes) 2019–2021

Tabel 4.3.5**Banyaknya Desa/Kelurahan Menurut Jenis Bahan Bakar untuk Memasak yang Digunakan Sebagian Besar Keluarga di Kecamatan Malili, 2022**

Jenis Bahan Bakar untuk Memasak	2022
(1)	(2)
Listrik	-
Elpiji 5,5 kg	-
Elpiji 12 kg	1
Elpiji 3 kg	14
Gas Kota	-
Biogas	-
Minyak Tanah	-
Briket	-
Arang	-
Kayu Bakar	-
Lainnya	-
Jumlah	15

Catatan:

...

Sumber:

BPS, Pendataan Potensi Desa (Podes) 2021

4.4 AGAMA DAN SOSIAL LAINNYA

Tabel 4.4.1 Jumlah Tempat Peribadatan Menurut Desa/Kelurahan di Kecamatan Malili, 2022

Desa/Kelurahan	Masjid	Mushola	Gereja Protestan	Gereja Katolik	Pura	Vihara
(1)	(2)	(3)	(4)	(5)	(6)	(7)
Harapan	4	-	-	-	-	-
Pongkeru	2	2	3	1	-	-
Laskap	2	1	-	-	-	-
Puncak Indah	13	3	3	-	-	-
Malili	5	3	3	1	-	-
Wewangriu	4	1	-	-	-	-
Balantang	2	-	-	-	-	-
Baruga	4	-	-	-	-	-
Ussu	4	1	-	-	-	-
Atue	2	-	1	1	-	-
Manurung	7	2	-	1	-	-
Lakawali	6	4	-	1	3	-
Tarabbi	5	3	4	1	-	-
Pasi Pasi	2	1	-	-	-	-
Lakawali Pantai	3	2	-	-	-	-
Malili	65	23	14	6	3	0

Catatan: ...
Sumber: BPS, Pendataan Potensi Desa (Podes) 2021

Tabel 4.4.2

**Banyaknya Kejadian Bencana Alam Menurut Desa/
Kelurahan dan Jenis Bencana Alam di Kecamatan Malili,
2020**

Desa/Kelurahan	Gempa Bumi	Tsunami	Gunung Meletus	Tanah Longsor
(1)	(2)	(3)	(4)	(5)
Harapan	5	-	-	-
Pongkeru	5	-	-	-
Laskap	5	-	-	1
Puncak Indah	5	-	-	-
Malili	5	-	-	-
Wewangriu	5	-	-	-
Balantang	5	-	-	-
Baruga	5	-	-	-
Ussu	5	-	-	-
Atue	5	-	-	-
Manurung	5	-	-	-
Lakawali	5	-	-	-
Tarabbi	5	-	-	-
Pasi Pasi	5	-	-	-
Lakawali Pantai	5	-	-	-
Malili	75	0	0	1

Lanjutan Tabel 4.4.2

Desa/Kelurahan	Banjir	Banjir Bandang	Kekeringan	Kebakaran Hutan dan Lahan
(1)	(6)	(7)	(8)	(9)
Harapan	-	-	-	-
Pongkeru	-	-	-	-
Laskap	-	-	-	-
Puncak Indah	-	-	-	-
Malili	-	-	-	-
Wewangriu	-	-	-	2
Balantang	-	-	-	-
Baruga	2	-	-	-
Ussu	1	-	-	-
Atue	-	-	-	-
Manurung	-	-	-	-
Lakawali	-	-	-	-
Tarabbi	-	-	-	-
Pasi Pasi	-	-	-	-
Lakawali Pantai	-	-	-	-
Malili	3	0	0	2

Lanjutan Tabel 4.4.2

Desa/Kelurahan	Angin Puyuh/ Puting Beliung/ Topan	Gelombang Pasang	Abrasi
(1)	(10)	(11)	(12)
Harapan	-	-	-
Pongkeru	-	-	-
Laskap	-	-	-
Puncak Indah	-	-	-
Malili	-	-	-
Wewangriu	-	-	-
Balantang	-	-	-
Baruga	-	-	-
Ussu	-	-	-
Atue	-	-	-
Manurung	-	-	-
Lakawali	-	-	-
Tarabbi	2	-	-
Pasi Pasi	-	-	-
Lakawali Pantai	-	-	-
Malili	2	0	0

Catatan: ...
 Sumber: BPS, Pendataan Potensi Desa (Podes) 2021

Tabel 4.4.3

Banyaknya Korban Jiwa Akibat Bencana Alam Menurut Desa/Kelurahan dan Jenis Bencana Alam di Kecamatan Malili, 2020

Desa/Kelurahan	Gempa Bumi	Tsunami	Gunung Meletus	Tanah Longsor
(1)	(2)	(3)	(4)	(5)
Harapan	-	-	-	-
Pongkeru	-	-	-	-
Laskap	-	-	-	2
Puncak Indah	-	-	-	-
Malili	-	-	-	-
Wewangriu	-	-	-	-
Balantang	-	-	-	-
Baruga	-	-	-	-
Ussu	-	-	-	-
Atue	-	-	-	-
Manurung	-	-	-	-
Lakawali	-	-	-	-
Tarabbi	-	-	-	-
Pasi Pasi	-	-	-	-
Lakawali Pantai	-	-	-	-
Malili	0	0	0	2

Lanjutan Tabel 4.4.3

Desa/Kelurahan	Banjir	Banjir Bandang	Kekeringan	Kebakaran Hutan dan Lahan
(1)	(6)	(7)	(8)	(9)
Harapan	-	-	-	-
Pongkeru	-	-	-	-
Laskap	-	-	-	-
Puncak Indah	-	-	-	-
Malili	-	-	-	-
Wewangriu	-	-	-	-
Balantang	-	-	-	-
Baruga	-	-	-	-
Ussu	-	-	-	-
Atue	-	-	-	-
Manurung	-	-	-	-
Lakawali	-	-	-	-
Tarabbi	-	-	-	-
Pasi Pasi	-	-	-	-
Lakawali Pantai	-	-	-	-
Malili	0	0	0	0

Lanjutan Tabel 4.4.3

Desa/Kelurahan	Angin Puyuh/ Puting Beliung/ Topan	Gelombang Pasang	Abrasi
(1)	(10)	(11)	(12)
Harapan	-	-	-
Pongkeru	-	-	-
Laskap	-	-	-
Puncak Indah	-	-	-
Malili	-	-	-
Wewangriu	-	-	-
Balantang	-	-	-
Baruga	-	-	-
Ussu	-	-	-
Atue	-	-	-
Manurung	-	-	-
Lakawali	-	-	-
Tarabbi	-	-	-
Pasi Pasi	-	-	-
Lakawali Pantai	-	-	-
Malili	0	0	0

Catatan: ...
 Sumber: BPS, Pendataan Potensi Desa (Podes) 2021

Tabel 4.4.4

Keberadaan Fasilitas/Upaya Antisipasi/Mitigasi Bencana Alam Menurut Desa/Kelurahan di Kecamatan Malili, 2022

Desa/Kelurahan	Sistem Peringatan Dini Bencana Alam	Sistem Peringatan Dini Khusus Tsunami	Perlengkapan Keselamatan
(1)	(2)	(3)	(4)
Harapan	Ada	Ada	Tidak Ada
Pongkeru	Ada	Tidak Ada	Tidak Ada
Laskap	Ada	Tidak Ada	Tidak Ada
Puncak Indah	Ada	Bukan Wilayah Potensi Tsunami	Ada
Malili	Ada	Bukan Wilayah Potensi Tsunami	Tidak Ada
Wewangriu	Ada	Tidak Ada	Tidak Ada
Balantang	Ada	Ada	Tidak Ada
Baruga	Ada	Bukan Wilayah Potensi Tsunami	Tidak Ada
Ussu	Tidak Ada	Bukan Wilayah Potensi Tsunami	Tidak Ada
Atue	Tidak Ada	Bukan Wilayah Potensi Tsunami	Tidak Ada
Manurung	Tidak Ada	Tidak Ada	Tidak Ada
Lakawali	Tidak Ada	Tidak Ada	Tidak Ada
Tarabbi	Tidak Ada	Bukan Wilayah Potensi Tsunami	Tidak Ada
Pasi Pasi	Ada	Tidak Ada	Tidak Ada
Lakawali Pantai	Tidak Ada	Tidak Ada	Tidak Ada
Malili			

Lanjutan Tabel 4.4.4

Desa/Kelurahan	Rambu-Rambu dan Jalur Evakuasi Bencana	Pembuatan, Perawatan, atau Normalisasi: Sungai, Kanal, Tanggul, Parit, Drainase, Waduk, Pantai, dll
(1)	(5)	(6)
Harapan	Tidak Ada	Ada
Pongkeru	Tidak Ada	Tidak Ada
Laskap	Ada	Tidak Ada
Puncak Indah	Tidak Ada	Ada
Malili	Ada	Tidak Ada
Wewangriu	Ada	Tidak Ada
Balantang	Ada	Ada
Baruga	Tidak Ada	Tidak Ada
Ussu	Tidak Ada	Tidak Ada
Atue	Tidak Ada	Tidak Ada
Manurung	Tidak Ada	Tidak Ada
Lakawali	Tidak Ada	Ada
Tarabbi	Tidak Ada	Tidak Ada
Pasi Pasi	Ada	Tidak Ada
Lakawali Pantai	Tidak Ada	Ada
Malili		

Catatan: ...
 Sumber: BPS, Pendataan Potensi Desa (Podes) 2021

Tabel 4.4.5**Banyaknya Desa/Kelurahan yang Memiliki Kelompok Kegiatan Olahraga Menurut Jenis Olahraga dan Ketersediaan Fasilitas/Lapangan Olahraga di Kecamatan Malili, 2022**

Jenis Olahraga	Kondisi Fasilitas/Lapangan Olahraga			Tidak Ada Fasilitas/ Lapangan Olahraga
	Baik	Rusak Sedang	Rusak Parah	
(1)	(2)	(3)	(4)	(5)
Sepak Bola	6	3	1	5
Bola Voli	13	-	1	1
Bulu Tangkis	6	2	-	7
Bola Basket	3	-	-	12
Tenis Lapangan	3	-	-	12
Tenis Meja	5	-	2	8
Futsal	7	-	-	8
Renang	-	-	-	15
Bela Diri	-	-	-	15
Bilyard	1	-	-	14
Fitnes, Aerobik, dll	1	-	-	14
Lainnya	7	2	-	6

Catatan: ...

Sumber: BPS, Pendataan Potensi Desa (Podes) 2021



05

P E R T A N I A N

Tabel 5.1

Luas Panen Tanaman Sayuran dan Buah-buahan Semusim Menurut Jenis Tanaman di Kecamatan Malili (ha), 2019–2022

Jenis Tanaman	2019	2020	2021	2022 ^x
(1)	(2)	(3)	(4)	(5)
Sayuran:				
Bawang Merah	-	-	-	-
Bawang Putih	-	-	-	-
Cabai Besar	-	-	-	-
Cabai Keriting	-	-
Cabai Rawit	4	5	5	10
Kentang	-	-	-	-
Kubis	-	-	-	-
Kacang Panjang	2	2	2	7
Terung	6	3	1	7
Tomat	2	2	3	5
Buah-buahan:				
Semangka	3	4	2	-
Melon	-	-	-	-

Tabel 5.2

Produksi Tanaman Sayuran dan Buah-buahan Semusim Menurut Jenis Tanaman di Kecamatan Malili (kuintal), 2019–2022

Jenis Tanaman	2019	2020	2021	2022 ^x
(1)	(2)	(3)	(4)	(5)
Sayuran:				
Bawang Merah	-	-	-	-
Bawang Putih	-	-	-	-
Cabai Besar	-	-	-	-
Cabai Keriting	-	-
Cabai Rawit	33	90	53	98
Kentang	-	-	-	-
Kubis	-	-	-	-
Kacang Panjang	50	19	-	75
Terung	23	5	10	54
Tomat	33	30	54	30
Buah-buahan:				
Semangka	144	56	23	-
Melon	-	-	-	-

Tabel 5.3**Luas Panen Tanaman Biofarmaka Menurut Jenis Tanaman di Kecamatan Malili (m²), 2019–2022**

Jenis Tanaman	2019	2020	2021	2022 ^x
(1)	(2)	(3)	(4)	(5)
Jahe	17	-	41	10
Kencur	9	-	8	10
Kunyit	11	-	32	7
Laos/Lengkuas	38	-	61	11
Temulawak	5	-	11	7
Lempuyang	4	-	6	6

Catatan: ...

Sumber: BPS, Statistik Pertanian Hortikultura SPH-TBF

Tabel 5.4**Produksi Tanaman Biofarmaka Menurut Jenis Tanaman di Kecamatan Malili (kg), 2019–2022**

Jenis Tanaman	2019	2020	2021	2022 ^x
(1)	(2)	(3)	(4)	(5)
Jahe	100	-	108	53
Kencur	68	-	21	38
Kunyit	51	-	96	61
Laos/Lengkuas	270	-	201	108
Temulawak	18	-	32	36
Lempuyang	14	-	15	31

Catatan: ...

Sumber: BPS, Statistik Pertanian Hortikultura SPH-TBF

Tabel 5.5**Luas Panen Tanaman Hias Menurut Jenis Tanaman di Kecamatan Malili (m²), 2019–2022**

Jenis Tanaman	2019	2020	2021	2022 ^x
(1)	(2)	(3)	(4)	(5)
Anggrek	-	-	-	-
Krisan	-	-	-	-
Mawar	-	-	-	-
Sedap Malam	-	-	-	-
Aglaonema	-	-	-	-

Catatan: ...

Sumber: BPS, Statistik Pertanian Hortikultura SPH-TH

Tabel 5.6**Produksi Tanaman Hias Menurut Jenis Tanaman di Kecamatan Malili (tangkai), 2019–2022**

Jenis Tanaman	2019	2020	2021	2022 ^x
(1)	(2)	(3)	(4)	(5)
Anggrek	-	-	-	-
Krisan	-	-	-	-
Mawar	-	-	-	-
Sedap Malam	-	-	-	-
Aglaonema	-	-	-	-

Catatan:

...

Sumber:

BPS, Statistik Pertanian Hortikultura SPH-TH

Tabel 5.7

Produksi Buah-Buahan dan Sayuran Tahunan Menurut Jenis Tanaman di Kecamatan Malili (kuintal), 2019–2022

Jenis Tanaman	2019	2020	2021	2022 ^x
(1)	(2)	(3)	(4)	(5)
Buah–Buahan:				
Durian	3 983	5 763	7 028	1 953
Jeruk Siam/Kepron	23	7	15	82
Mangga	1 213	1 270	822	531
Pepaya	1 190	3 070	2 811	2 041
Pisang	369	478	21 453	19 022
Salak	11	9	143	23
Alpukat	44	9	110	220
Duku/Langsar	55	80	-	81
Jambu Air	46	28	400	90
Jeruk Besar	20	9	-	-
Manggis	16	21	466	444
Nenas	102	113	240	62
Rambutan	1,540	530	2 933	79
Sawo	-	-	-	-
Sukun	59	37	66	107
Nangka/Cempedak	2 500	3 530	2 855	1 827

Catatan: ...

Sumber: BPS, Statistik Pertanian Hortikultura SPH-BST



06

**PARIWISATA,
TRANSPORTASI
DAN KOMUNIKASI**

6.1 PARIWISATA

Tabel 6.1.1 Jumlah Sarana Akomodasi Menurut Desa/Kelurahan dan Jenis Akomodasi di Kecamatan Malili, 2022

Desa/Kelurahan	Hotel	Penginapan
(1)	(2)	(3)
Harapan	-	-
Pongkeru	-	-
Laskap	-	-
Puncak Indah	1	6
Malili	1	3
Wewangriu	-	-
Balantang	-	-
Baruga	-	-
Ussu	-	-
Atue	-	-
Manurung	-	-
Lakawali	-	-
Tarabbi	-	-
Pasi Pasi	-	-
Lakawali Pantai	-	-
Malili	2	9

Catatan: ...
Sumber: BPS, Pendataan Potensi Desa (Podes) 2021

6.2 TRANSPORTASI

Tabel 6.2.1 Prasarana dan Sarana Transportasi Antar Desa/Kelurahan Menurut Desa/Kelurahan di Kecamatan Malili, 2022

Desa/Kelurahan	Jenis Prasarana Transportasi	Keberadaan Angkutan Umum
(1)	(2)	(3)
Harapan	Darat	Ada dengan trayek tetap
Pongkeru	Darat	Ada dengan trayek tetap
Laskap	Darat	Ada dengan trayek tetap
Puncak Indah	Darat	Ada dengan trayek tetap
Malili	Darat	Ada dengan trayek tetap
Wewangriu	Darat	Ada dengan trayek tetap
Balantang	Darat	Ada dengan trayek tetap
Baruga	Darat	Ada dengan trayek tetap
Ussu	Darat	Ada dengan trayek tetap
Atue	Darat	Ada dengan trayek tetap
Manurung	Darat	Ada dengan trayek tetap
Lakawali	Darat	Ada dengan trayek tetap
Tarabbi	Darat	Tidak ada angkutan umum
Pasi Pasi	Darat	Ada dengan trayek tetap
Lakawali Pantai	Darat	Ada dengan trayek tetap

Lanjutan Tabel 6.2.1

Desa/Kelurahan	Jenis Permukaan Jalan Darat Terluas	Dapat Dilalui Kendaraan Bermotor Roda 4 atau Lebih
(1)	(4)	(5)
Harapan	Aspal/beton	Sepanjang tahun
Pongkeru	Aspal/beton	Sepanjang tahun
Laskap	Aspal/beton	Sepanjang tahun
Puncak Indah	Aspal/beton	Sepanjang tahun
Malili	Aspal/beton	Sepanjang tahun
Wewangriu	Aspal/beton	Sepanjang tahun
Balantang	Aspal/beton	Sepanjang tahun
Baruga	Aspal/beton	Sepanjang tahun
Ussu	Aspal/beton	Sepanjang tahun
Atue	Aspal/beton	Sepanjang tahun
Manurung	Aspal/beton	Sepanjang tahun
Lakawali	Aspal/beton	Sepanjang tahun
Tarabbi	Aspal/beton	Sepanjang tahun
Pasi Pasi	Aspal/beton	Sepanjang tahun
Lakawali Pantai	Aspal/beton	Sepanjang tahun

Catatan: ...

Sumber: BPS, Pendataan Potensi Desa (Podes) 2021

6.3 KOMUNIKASI

Tabel 6.3.1 Keberadaan Kantor Pos/Pos Pembantu/Rumah Pos, Pos Keliling, dan Perusahaan/Agen Jasa Ekspedisi Swasta Menurut Desa/Kelurahan di Kecamatan Malili, 2022

Desa/Kelurahan	Kantor Pos/Pos Pembantu/Rumah Pos	Pos Keliling	Perusahaan/Agen Jasa Ekspedisi Swasta
(1)	(2)	(3)	(4)
Harapan	Tidak Ada	Tidak Ada	Tidak Ada
Pongkeru	Tidak Ada	Tidak Ada	Tidak Ada
Laskap	Tidak Ada	Tidak Ada	Tidak Ada
Puncak Indah	Tidak Ada	Tidak Ada	Beroperasi
Malili	Beroperasi	Tidak Ada	Beroperasi
Wewangriu	Tidak Ada	Tidak Ada	Tidak Ada
Balantang	Tidak Ada	Tidak Ada	Tidak Ada
Baruga	Tidak Ada	Tidak Ada	Beroperasi
Ussu	Tidak Ada	Tidak Ada	Tidak Ada
Atue	Tidak Ada	Tidak Ada	Tidak Ada
Manurung	Tidak Ada	Tidak Ada	Tidak Ada
Lakawali	Tidak Ada	Tidak Ada	Tidak Ada
Tarabbi	Tidak Ada	Tidak Ada	Tidak Ada
Pasi Pasi	Tidak Ada	Tidak Ada	Tidak Ada
Lakawali Pantai	Tidak Ada	Tidak Ada	Tidak Ada
Malili			

Catatan: ...
 Sumber: BPS, Pendataan Potensi Desa (Podes) 2021

Isian kolom (2) dan (4): "Beroperasi", "Jarang Beroperasi", "Tidak beroperasi", "Tidak Ada"
 Isian kolom (3): "Ada", "tidak ada"

Tabel 6.3.2**Jumlah Menara Telepon seluler dan Operator Layanan Komunikasi Telepon Seluler Menurut Desa/Kelurahan di Kecamatan Malili, 2022**

Desa/Kelurahan	Jumlah Menara Telepon seluler	Jumlah Operator Layanan Komunikasi Telepon Seluler
(1)	(2)	(3)
Harapan	1	2
Pongkeru	2	2
Laskap	2	2
Puncak Indah	5	4
Malili	3	3
Wewangriu	-	3
Balantang	3	3
Baruga	1	3
Ussu	2	3
Atue	-	2
Manurung	3	3
Lakawali	-	3
Tarabbi	-	2
Pasi Pasi	1	2
Lakawali Pantai	1	3
Malili	24	40

Catatan: ...

Sumber: BPS, Pendataan Potensi Desa (Podes) 2021

Tabel 6.3.3**Kekuatan Sinyal Telepon Seluler dan Jenis Sinyal Internet Telepon Seluler Menurut Desa/Kelurahan di Kecamatan Malili, 2022**

Desa/Kelurahan	Kekuatan Sinyal Telepon Seluler	Jenis Sinyal Internet Telepon Seluler
(1)	(2)	(3)
Harapan	Sinyal Kuat	4G/LTE
Pongkeru	Sinyal Kuat	4G/LTE
Laskap	Sinyal Kuat	4G/LTE
Puncak Indah	Sinyal Kuat	4G/LTE
Malili	Sinyal Kuat	4G/LTE
Wewangriu	Sinyal Kuat	4G/LTE
Balantang	Sinyal Kuat	4G/LTE
Baruga	Sinyal Kuat	4G/LTE
Ussu	Sinyal Kuat	4G/LTE
Atue	Sinyal Kuat	4G/LTE
Manurung	Sinyal Kuat	4G/LTE
Lakawali	Sinyal Kuat	4G/LTE
Tarabbi	Sinyal Kuat	4G/LTE
Pasi Pasi	Sinyal Kuat	4G/LTE
Lakawali Pantai	Sinyal Kuat	4G/LTE

Malili

Catatan: ...
Sumber: BPS, Pendataan Potensi Desa (Podes) 2021



07

**PERBANKAN,
KOPERASI DAN
PERDAGANGAN**

Tabel 7.1**Banyaknya Sarana Lembaga Keuangan Bank Menurut Desa/Kelurahan dan Jenis Bank di Kecamatan Malili, 2022**

Desa/Kelurahan	Bank Umum Pemerintah	Bank Umum Swasta	Bank Perkreditan Rakyat (BPR)
(1)	(2)	(3)	(4)
Harapan	-	-	-
Pongkeru	-	-	-
Laskap	-	-	-
Puncak Indah	6	-	-
Malili	-	-	1
Wewangriu	-	-	-
Balantang	-	-	-
Baruga	1	-	-
Ussu	-	-	-
Atue	-	-	-
Manurung	1	-	-
Lakawali	-	-	-
Tarabbi	-	-	-
Pasi Pasi	-	-	-
Lakawali Pantai	-	-	-
Malili	8	0	1

Catatan:

"

Sumber:

BPS, Pendataan Potensi Desa (Podes) 2021

Tabel 7.2

**Banyaknya Koperasi Aktif Menurut Menurut Desa/
Kelurahan dan Jenis Koperasi di Kecamatan Malili, 2022**

Desa/Kelurahan	Koperasi Unit Desa (KUD)	Koperasi Industri Kecil dan Kerajinan Rakyat (Kopinkra)
(1)	(2)	(3)
Harapan	-	-
Pongkeru	-	-
Laskap	-	-
Puncak Indah	-	-
Malili	-	-
Wewangriu	-	-
Balantang	-	-
Baruga	-	-
Ussu	-	-
Atue	-	-
Manurung	-	-
Lakawali	-	-
Tarabbi	-	-
Pasi Pasi	-	-
Lakawali Pantai	-	1
Malili	0	1

Lanjutan Tabel 7.2

Desa/Kelurahan	Koperasi Simpan Pinjam (Kospin)	Koperasi Lainnya
(1)	(4)	(5)
Harapan	-	-
Pongkeru	-	-
Laskap	-	-
Puncak Indah	8	1
Malili	2	-
Wewangriu	-	-
Balantang	-	-
Baruga	1	-
Ussu	-	-
Atue	-	-
Manurung	-	-
Lakawali	2	-
Tarabbi	-	-
Pasi Pasi	-	-
Lakawali Pantai	-	-
Malili	13	1

Catatan:

''

Sumber:

BPS, Pendataan Potensi Desa (Podes) 2021

Tabel 7.3**Banyaknya Sarana Perdagangan Menurut Desa/Kelurahan dan Jenis Sarana Perdagangan di Kecamatan Malili, 2022**

Desa/Kelurahan	Kelompok Pertokoan	Pasar dengan Bangunan Permanen	Pasar dengan Bangunan Semi Permanen
(1)	(2)	(3)	(4)
Harapan	-	-	-
Pongkeru	-	-	-
Laskap	-	-	-
Puncak Indah	1	1	-
Malili	2	-	-
Wewangriu	-	-	-
Balantang	-	-	-
Baruga	1	1	-
Ussu	-	-	-
Atue	-	-	-
Manurung	-	1	-
Lakawali	-	2	-
Tarabbi	-	-	-
Pasi Pasi	-	-	-
Lakawali Pantai	-	-	-
Malili	4	5	0

Lanjutan Tabel 7.3

Desa/Kelurahan	Pasar tanpa Bangunan	Mini Market/ Swalayan/ Supermarket	Restoran/ Rumah Makan
(1)	(5)	(6)	(7)
Harapan	-	-	4
Pongkeru	-	-	-
Laskap	-	-	-
Puncak Indah	-	8	17
Malili	-	7	4
Wewangriu	-	-	-
Balantang	-	-	1
Baruga	-	2	1
Ussu	-	-	1
Atue	-	1	2
Manurung	-	5	3
Lakawali	-	1	-
Tarabbi	-	-	-
Pasi Pasi	-	-	-
Lakawali Pantai	-	-	-
Malili	0	24	33

Catatan: ...

Sumber: BPS, Pendataan Potensi Desa (Podes) 2021

ST 2023
SENSUS PERTANIAN

BerAKHLAK
Berorientasi Pelayanan Akuntabel Kompeten
Harmonis Loyal Adaptif Kolaboratif

**# bangga
melayani
bangsa**

DATA

MENCERDASKAN BANGSA

**BADAN PUSAT STATISTIK
KABUPATEN LUWU TIMUR**

Jl. Soekarno Hatta, Puncak Indah, Malili, Luwu Timur, Sulawesi Selatan
Telp : (0474) 3220038 Email : bps7325@bps.go.id
Homepage : <http://luwutimurkab.bps.go.id>

